



ALCALDIA DE
LA CUMBRE
2024-2027

PLAN DE DESARROLLO MUNICIPAL 2024-2027 LA CUMBRE VALLE

Dirección: Calle 1 No. 2-32 - Barrio La Estación.
Código Postal: 760510
Teléfono: 6022459291 - Móvil: 3178855511 -
Correo: contactenos@lacumbre-valle.gov.co
www.lacumbre-valle.gov.co



DOCUMENTO TÉCNICO

PLAN DE DESARROLLO MUNICIPAL 2024 – 2027

“JUNTOS CONSTRUYENDO FUTURO”

ACUERDO MUNICIPAL XXX DE 2024

Dirección: Calle 1 No. 2-32 - Barrio La Estación.
Código Postal: 760510
Teléfono: 6022459291 - Móvil: 3178855511 -
Correo: contactenos@lacumbre-valle.gov.co
www.lacumbre-valle.gov.co



ALCALDÍA DE LA CUMBRE –VALLE 2024-2027

VICTOR ALFONSO COLLAZOS CIFUENTES Alcalde de La Cumbre 2024 – 2027	
INGRID NATHALIA GÓMEZ <i>Gestora Social</i>	
SECRETARIOS DE DESPACHO	
GERMÁN OROZCO FLOR Secretario de Gobierno, Educación y Desarrollo Social	DARÍO DUVÁN IZQUIERDO OCHOA Secretario de Planeación, Infraestructura Física y del Medio Ambiente
DANIELA MARÍN JIMÉNEZ Secretario de Salud, Saneamiento Básico e Inclusión Social	ANDREA BUITRAGO Secretaria Administrativa y de Hacienda

CONCEJO MUNICIPAL 2024-2027

MESA DIRECTIVA

Dirección: Calle 1 No. 2-32 - Barrio La Estación.
Código Postal: 760510
Teléfono: 6022459291 - Móvil: 3178855511 -
Correo: contactenos@lacumbre-valle.gov.co
www.lacumbre-valle.gov.co



CARGO	CONCEJAL
Presidenta	Lady Dayán Vega Rivas
Primer Vicepresidente	German Alberto Agredo Villegas
Segundo Vicepresidente	Sergio Andrés Omen Fernández

COMISIÓN PRIMERA PERMANENTE DE PRESUPUESTO Y HACIENDA PÚBLICA 2024-2027

CARGO	CONCEJERO
Presidente	José Raúl Orozco Osorio
Vicepresidente	José Oswaldo Burbano Narváez Lady Dayán Vega Rivas

COMISIÓN SEGUNDA PERMANENTE DE GOBIERNO 2024-2027

CARGO	CONCEJERO
Presidente	Erika Alejandra Camayo Cerón
Vicepresidente	Isabel García Henao Ramiro Alberto Percy Garrido

COMISIÓN TERCERA PERMANENTE DEL PLAN DE ORDENAMIENTO TERRITORIAL 2024-2027

CARGO	CONCEJERO
Presidente	Juan Manuel Gallego Bermeo Sergio Andrés Omen Fernández
Vicepresidente	Beybi Esperanza Perlaza Nández Germán Alberto Ágredo Villegas Andrés Felipe Rivera Carvajal

CONSEJO TERRITORIAL DE PLANEACIÓN (CTP) 2024-2027

SECTOR	CONSEJERO
--------	-----------

Dirección: Calle 1 No. 2-32 - Barrio La Estación.
Código Postal: 760510
Teléfono: 6022459291 - Móvil: 3178855511 -
Correo: contactenos@lacumbre-valle.gov.co
www.lacumbre-valle.gov.co



Económico	Bernardo José Martínez Patiño
Cultural	Oscar Iván Roa Marín
Educativo	Edier Arturo Calle Urbano
Social	Constanza Jaramillo Londoño
Ecológico	Rubén Américo Gómez Sierra
Comunitarios - JAC	Alex Hernando Rivera
Asociaciones Campesinas	Sonia Edith Paz Ulcue CC 29.582.763
Concejeros Comunitarios	Stefanny Castillo Muñoz
Víctimas	Irene González Triviño
Salud	Juan Manuel Chávez

PRESENTACIÓN

Así como lo percibió la filosofía en los albores de la civilización occidental cuando ubicó al ser humano como medida y centro del universo, el desarrollo humano debe posicionar

a cada persona en el centro del desarrollo, propiciar el desarrollo potencial de la sociedad y el goce de la libertad para vivir como se quiera o elija.



Juntos Construyendo Futuro

VÍCTOR
COLLAZOS

Pese a ello, este mundo actual de globalización, de tecnologías informáticas, comercialización y mercado libre nos devela otra cara, donde se hacen vergonzosos los niveles de pobreza, pobreza extrema, hambre, desnutrición e inequidad, que tanto nos afligen.

El contrato social vigente en las democracias modernas otorga derechos y asigna deberes a cada uno de los actores en dicho contrato; luego es responsabilidad colectiva la construcción de la sociedad ideal; es decir, que esta sea equitativa, saludable, educada, productiva y pacífica, pero esencialmente sostenible; es a través de este pacto colectivo que podemos lograr el desarrollo sostenible desde y con la diversidad humana y de recursos naturales propios del trópico espectacular que habitamos.

“Juntos Construyendo Futuro” será el compromiso concertado con todos y cada uno de los Cumbreños en una dinámica de construcción colectiva para el desarrollo sostenible de nuestro municipio, el periodo 2024-2027 será el cuatrenio que nos permita diagnosticar, priorizar y armonizar los intereses de las Naciones Unidas, el Plan Nacional de Desarrollo, el Plan Departamental de Desarrollo y el Esquema de Ordenamiento Territorial del municipio, con el fin de establecer bases que nos permitirán transformar a La Cumbre en una región equitativa, saludable, educada, productiva, pacífica y sostenible.

Este programa de gobierno estructura la gestión humanista y visionaria de la convivencia ciudadana.

Administración que se apoyará en la planificación de trabajo articulado, coordinando la gestión intersectorial, desarrollando planes educativos complementarios, fortaleciendo la democracia participativa, las organizaciones comunitarias, ong's, veedurías ciudadanas, enarbolando las banderas de la decencia y el respeto, propendiendo por la efectividad y

la celeridad, siempre actuando con el sello indeleble de la anticorrupción, y es la oportunidad de seguir trabajando en la disminución de la pobreza extrema, el hambre, mejorar la educación de calidad, los servicios de salud, la protección del medio ambiente, la construcción de una sociedad pacífica; la equidad de género, disminuyendo las brechas sociales en todo el municipio, en cumplimiento a los 17 objetivos de desarrollo sostenible en el marco de la agenda 2030 establecidos por las Naciones Unidas.

En esta propuesta de programa de gobierno como aspirante al primer cargo del Municipio, planteo los propósitos y las metas con las cuales me comprometo para alcanzar el desarrollo sostenible municipal durante el periodo de gobierno 2024-2027 y se convierte además en el pilar fundamental de la democracia participativa, con el firme propósito de mejorar la calidad de vida de los habitantes, con un enfoque de armonía entre:

- El bienestar de la población
- El uso del territorio
- La conservación y protección de los recursos naturales
- Los servicios eco sistémicos prestados
- Las actividades productivas

Por otra parte, busca integrar los derechos humanos universales, individuales e interdependientes a la agenda de desarrollo sostenible:

- Lucha contra la pobreza extrema
- Promover la equidad de genero
- La lucha contra la Corrupción
- Procurar mejores condiciones de convivencia, seguridad y desarrollo de la paz
- Hacer una gestión pública, transparente y efectiva.

Así mismo, este programa de gobierno contiene los planes, programas y proyectos que nos permitan aumentar y cualificar el control y la participación ciudadana en los procesos decisorios de la gestión pública.

Igualmente contribuirá en la integración de la población en los aspectos económicos y sociales con la planeación del desarrollo municipal, lo cual se plasmará en un Plan de

Desarrollo, ajustado a la realidad política social del Municipio de La Cumbre, donde se priorice la actualización de la principal herramienta de planeación territorial EOT.

El documento contiene aspectos históricos, sociales, económicos y políticos que reflejan nuestra realidad, pasada y presente como comunidad, y se establecen los principios rectores de una gestión pública moderna y armonizada con el escenario actual de nuestra Nación.

Tema central de mi gobierno, será acercar la administración municipal a la población en general, haciendo énfasis muy especial en la familia, como núcleo fundamental de la sociedad; a la infancia y la adolescencia como futuro de nuestro municipio; al adulto mayor para agregarle más vida a sus años y no más años a su vida; a las mujeres cabezas de hogar y fuente de vida; a la población en situación de discapacidad diferenciales, en procura de una vida digna y con oportunidades; a la población en situación de desplazamiento y víctimas del conflicto armado y la no repetición.

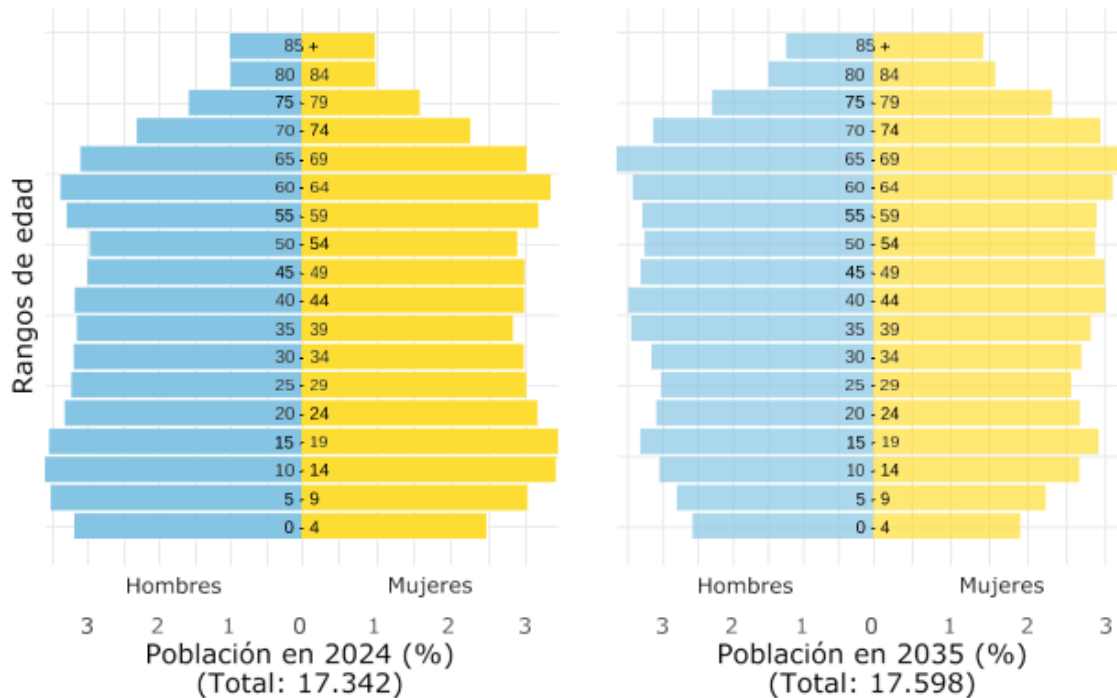
JUNTOS CONSTRUYENDO FUTURO identifica claramente los ejes estratégicos que se desarrollarán en el cuatrienio, los cuales tienen que ver con la vida, la equidad, el desarrollo social, económico e institucional, la sostenibilidad ambiental y la convivencia ciudadana.

CONTEXTO DEMOGRÁFICO MUNICIPIO DE LA CUMBRE

Código DANE: 76377	Región: Pacífico
Categoría Ley 617 de 2000: 6	Superficie: 165 Km ²
Población 2024: 17.342 habitantes	Densidad Poblacional: 105,1 Habs/Km ²

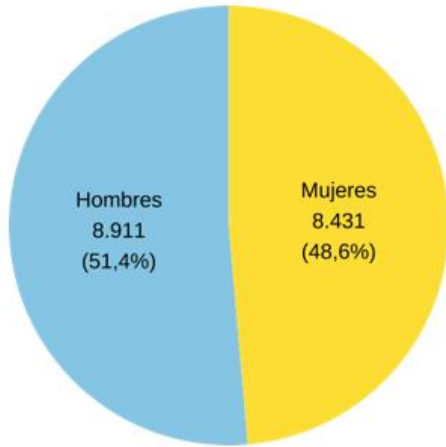
Pirámides poblacionales (2024 y 2035)

Fuente: DANE - Proyecciones de población con base en el Censo 2018.



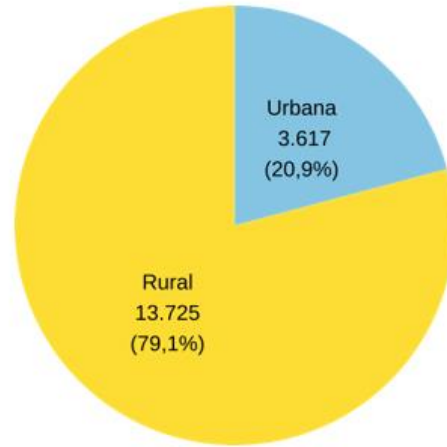
Población desagregada por sexo (2024)

Fuente: DANE - Proyecciones de población con base en el Censo 2018.



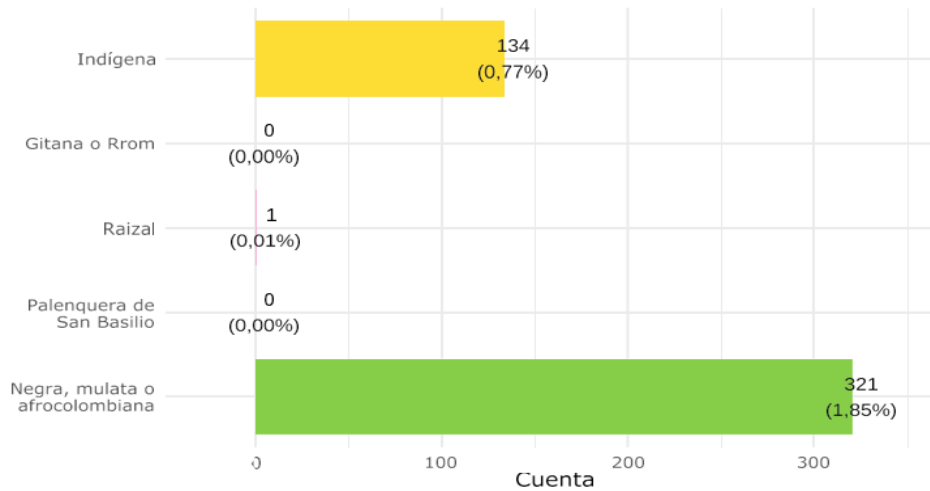
Población desagregada por área (2024)

Fuente: DANE - Proyecciones de población con base en el Censo 2018.



Población étnica (2024)

Fuente: DANE - Proyecciones de población con base en el Censo 2018.



EJE ESTRATÉGICO 1

Juntos Por El Fortalecimiento Institucional, Seguridad y Justicia Efectiva.

La estructura para un buen gobierno, se fundamenta en el fortalecimiento institucional, la eficacia, los resultados, el valor público, mediante la implementación de los modelos integrados de planeación y gestión que integren y simplifiquen los sistemas de desarrollo administrativos que nos permiten identificar las oportunidades de mejorar y enfocar nuestro trabajo en satisfacer las necesidades y problemas, con el fin de garantizar los derechos de todos.

1448.

EJE ESTRATÉGICO 2

Juntos Por El Desarrollo y La Inclusión Social.

En este eje pretendemos desarrollar aspectos sociales, culturales y de inclusión, de tal manera que podamos contribuir a la convivencia ciudadana con una serie de acciones desplegadas para mejorar las condiciones de vida comunitaria.

EJE ESTRATÉGICO 3

Juntos por el Desarrollo Territorial Sostenible y un Ambiente Sano

Teniendo en cuenta que los territorios sostenibles deben de ser verdes y resilientes hemos orientado este eje del programa a cumplir tres aspectos importantes en el desarrollo del mismo: a) Económicamente productivos b) Sociablemente inclusivos y c) medioambientalmente sostenible.

EJE ESTRATÉGICO 4

Juntos por el Desarrollo Económico

Un desarrollo económico inclusivo y sostenido puede impulsar el progreso al promover la creación de empresas, el emprendimiento y los beneficios tributarios por la oferta de empleo laboral. Estas son herramientas clave para mejorar la calidad de vida de las comunidades.

MARCO NORMATIVO

A continuación, se hace referencia el marco normativo vigente y aplicado para la formulación, aprobación y seguimiento del Plan de Desarrollo ALCALDÍA DE LA CUMBRE VALLE DEL CAUCA 2024-2027.

NORMATIVA	DESCRIPCIÓN
Constitución Política de Colombia Art. 339 y 340	Planes de Desarrollo Territorial y Consejos Territoriales de Planeación.
Ley 152 de 1994	Por la cual se establece la Ley Orgánica del Plan de Desarrollo.
Ley 136 de 1994	Por la cual se dictan normas tendientes a modernizar la organización y el funcionamiento de los municipios. Artículo modificado por el artículo 21 de la Ley 1551 de 2012. El nuevo texto es el siguiente: El trámite y aprobación del plan de desarrollo municipal deberá sujetarse a lo que disponga la ley orgánica de planeación. En todo caso, mientras el concejo aprueba el plan de desarrollo, el respectivo alcalde podrá continuar con la ejecución de planes y programas del plan de desarrollo anterior.
Ley 179 de 1994	Por la cual se introducen algunas modificaciones a la Ley 38 de 1989, Orgánica de Presupuesto.
Ley 225 de 1995	Presupuesto, compiló las Leyes 38 de 1989, 179 de 1994 y 225 de 1995. Por la cual se modifica la Ley Orgánica de Presupuesto.
Ley 388 de 1997	Ley de Ordenamiento Territorial. Por la cual se modifica la Ley 9ª de 1989, y la Ley 3ª de 1991 y se dictan otras disposiciones.
Ley 358 de 1997	Por la cual se reglamenta el artículo 364 de la Constitución y se dictan otras disposiciones en materia de endeudamiento.
Ley 448 de 1998	Por medio de la cual se adoptan medidas en relación con el manejo de las obligaciones contingentes de las entidades estatales y se dictan otras disposiciones en materia de endeudamiento público.
Ley 489 de 1998	Por la cual se dictan normas sobre la organización y funcionamiento de las entidades del orden nacional, se expiden las disposiciones, principios y reglas generales para el ejercicio de las atribuciones previstas en los numerales 15 y 16 del artículo 189 de la Constitución Política y se dictan otras disposiciones.
Ley 533 de 1999	Por la cual se amplían las autorizaciones conferidas al Gobierno Nacional para celebrar operaciones de crédito público externo e interno y operaciones asimiladas a las anteriores, así como para garantizar obligaciones de pago de otras entidades estatales y se dictan otras disposiciones.
Ley 550 de 1999	Por la cual se establece un régimen que promueva y facilite la reactivación empresarial y la reestructuración de los entes territoriales para asegurar la función social de las empresas y lograr el desarrollo armónico de las regiones y se dictan disposiciones para armonizar el régimen legal vigente con las normas de esta ley.

Ley 617 de 2000	Por la cual se reforma parcialmente la Ley 136 de 1994, el Decreto Extraordinario 1222 de 1986, se adiciona la Ley Orgánica de Presupuesto, el Decreto 1421 de 1993, se dictan otras normas tendientes a fortalecer la descentralización, y se dictan normas para la racionalización del gasto público nacional.
Ley 715 de 2001	Por la cual se dictan normas orgánicas en materia de recursos y competencias de conformidad con los artículos 151, 288, 356 y 357 (Acto Legislativo 01 de 2001) de la Constitución Política y se dictan otras disposiciones para organizar la prestación de los servicios de educación y salud, entre otros.
Ley 819 de 2003	Por la cual se dictan normas orgánicas en materia de presupuesto, responsabilidad y transparencia fiscal y se dictan otras disposiciones.
Ley 1176 de 2007	Por la cual se desarrollan los artículos 356 y 357 de la Constitución Política y se dictan otras disposiciones.
Ley 1454 de 2011	Por la cual se dictan normas orgánicas sobre ordenamiento territorial y se modifican otras disposiciones.
Ley 1474 de 2011	Por la cual se dictan normas orientadas a fortalecer los mecanismos de prevención, investigación y sanción de actos de corrupción y la efectividad del control de la gestión pública.
Ley 1483 de 2011	Por medio de la cual se dictan normas orgánicas en materia de presupuesto, responsabilidad y transparencia fiscal para las entidades territoriales.
Ley 1483 de 2011	Por medio de la cual se dictan normas orgánicas en materia de presupuesto, responsabilidad y transparencia fiscal para las entidades territoriales.
Ley 1551 de 2012	Por la cual se dictan normas para modernizar la organización y el funcionamiento de los municipios.
Ley 1530 de 2012	Por la cual se regula la organización y el funcionamiento del Sistema General de Regalías.
Ley 1617 de 2013	Por la cual se expide el Régimen para los Distritos Especiales.
Ley 1625 de 2013	Por la cual se deroga la Ley Orgánica 128 de 1994 y se expide el Régimen para las Áreas Metropolitanas.
Ley 1909 de 2018	Por medio de la cual se adoptan el Estatuto de la Oposición Política y algunos derechos a las organizaciones políticas independientes.
Ley 1942 de 2018	Por la cual se decreta el presupuesto del sistema general de regalías para el Bienio del 1 de enero de 2019 al 31 de diciembre de 2020
Ley 1955 de 2019	Por la cual se expide el Plan Nacional de Desarrollo 2018-2022 Pacto por Colombia, pacto por la equidad
Ley 1962 de 2019	Por la cual se dictan normas orgánicas para el fortalecimiento de la región administrativa de planificación, se establecen las condiciones para su conversión en Región Entidad Territorial.
Decreto 1222 de 1986	Código de Régimen Departamental.
Decreto 1865 de 1994	Por el cual se reglamentan normas orgánicas del presupuesto y se dictan otras disposiciones en la materia.

Decreto 111 de 1996	Por el cual se compilan la Ley 38 de 1989, la Ley 179 de 1994 y la Ley 225 de 1995 que conforman el Estatuto Orgánico del Presupuesto.
Decreto 1957 de 2007	Por el cual se reglamentan normas orgánicas del presupuesto y se dictan otras disposiciones en la materia.
Decreto 2482 del 2012	Por el cual se establecen los lineamientos generales para la integración de la planeación y la gestión
Decreto 1953 de 2014	Por el cual se crea un régimen especial con el fin de poner en funcionamiento los Territorios Indígenas respecto de la administración de los sistemas propios de los pueblos indígenas hasta que el Congreso expida la ley de qué trata el artículo 329 de la Constitución Política.
Decreto 1082 de 2015	Por medio del cual se expide el decreto único reglamentario del sector administrativo de Planeación Nacional. Sistema Unificado de Inversión Pública- Artículo 2.2.6.1.4. Administración del Sistema. La administración del Sistema Unificado de Inversión Pública le corresponde al Departamento Nacional de Planeación, en consecuencia, definirá los requisitos, las metodologías y los procedimientos que se requieran, en los términos señalados en el presente título.
Decreto 1076 de 2015	Por medio del cual se expide el Decreto Único Reglamentario del Sector Ambiente y Desarrollo Sostenible. Artículo 2.2.8.6.1.2. Armonización.
Decreto 1077 de 2015	Por medio del cual se expide el Decreto Único Reglamentario del Sector Vivienda, Ciudad y Territorio.
Decreto 632 de 2018	Por el cual se dictan las normas fiscales y demás necesarias para poner en funcionamiento los territorios indígenas ubicados en áreas no municipalizadas de los departamentos de Amazonas, Guainía y Vaupés.

Fuente: Elaboró equipo PDM Cumbre 2024.

COMPONENTE DE PARTICIPACIÓN COMUNITARIA DEL PLAN DE DESARROLLO 2024-2027.

El proceso de construcción del Plan de Desarrollo **"JUNTOS CONSTRUYENDO FUTURO 2024 – 2027"** ha sido fundamental para garantizar que las políticas y acciones gubernamentales respondan de manera efectiva a las necesidades más sentidas de la comunidad en el municipio de La Cumbre. Con el objetivo de priorizar estas necesidades, se llevaron a cabo una serie de talleres de participación colectiva, en los cuales se logró involucrar activamente a diversos sectores de la comunidad cumbreña.

Estos talleres no solo constituyen un requisito legal establecido en la Constitución Política de Colombia, sino que también reflejan el compromiso de la administración municipal por establecer un diálogo directo con la comunidad y promover una gestión pública transparente y participativa.

Es importante resaltar que el enfoque del Plan de Desarrollo se caracteriza por su marcado contenido social y su énfasis participativo, es por ello, que la inclusión de la comunidad en la toma de decisiones es fundamental para garantizar que las políticas públicas respondan a las necesidades reales de la población y promuevan el bienestar colectivo.

En total, se contabilizó la participación de 407 personas en las mesas de concertación, las cuales fueron distribuidas en los 7 talleres programados, de la siguiente manera:

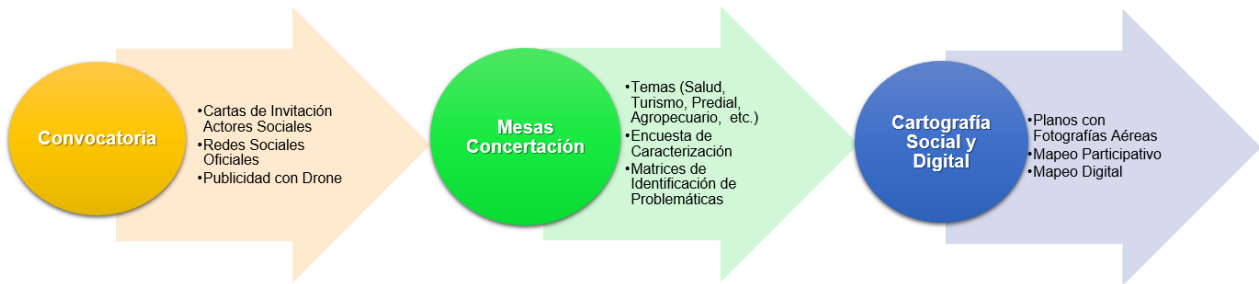
Tabla 1. Programación de Mesas de Concertación.

CORREGIMIENTO	FECHA	HORA	LUGAR
La María	Enero-20-2024	9AM	Caseta Comunal
Lomitas	Enero-20-2024	2:00 p. m.	Caseta Comunal
Jiguales	Enero-21-2024	9AM	Caseta Comunal
Puente Palo	Enero-21-2024	2PM	Kiosco Comunal
Pavas	Enero-27-2024	9AM	Teatrino de Pavas
Arboledas	Enero-30-2024	9PM	Auditorio Casa de La Cultura
La Cumbre	Enero-30-2024	9AM	Auditorio Casa de La Cultura
Bitaco	Enero-27-2024	9AM	Coliseo

Fuente: Elaboró equipo PDM Cumbre 2024.

1. ESQUEMA METODOLÓGICO DE LAS MESAS CONCERTACIÓN

La metodología de los talleres incorporó ejercicios didácticos de fácil comprensión y participación para todos los miembros de la comunidad, desde niños hasta adultos mayores. En estos talleres, cada persona contribuyó a construir un diagnóstico de su zona al mencionar una necesidad y proponer soluciones correspondientes desde su perspectiva. Además, se llevaron a cabo encuestas de caracterización de familias rurales y mediciones de satisfacción ciudadana hacia el gobierno local. También se realizó un ejercicio de cartografía social que involucró a todos los actores sociales del territorio.



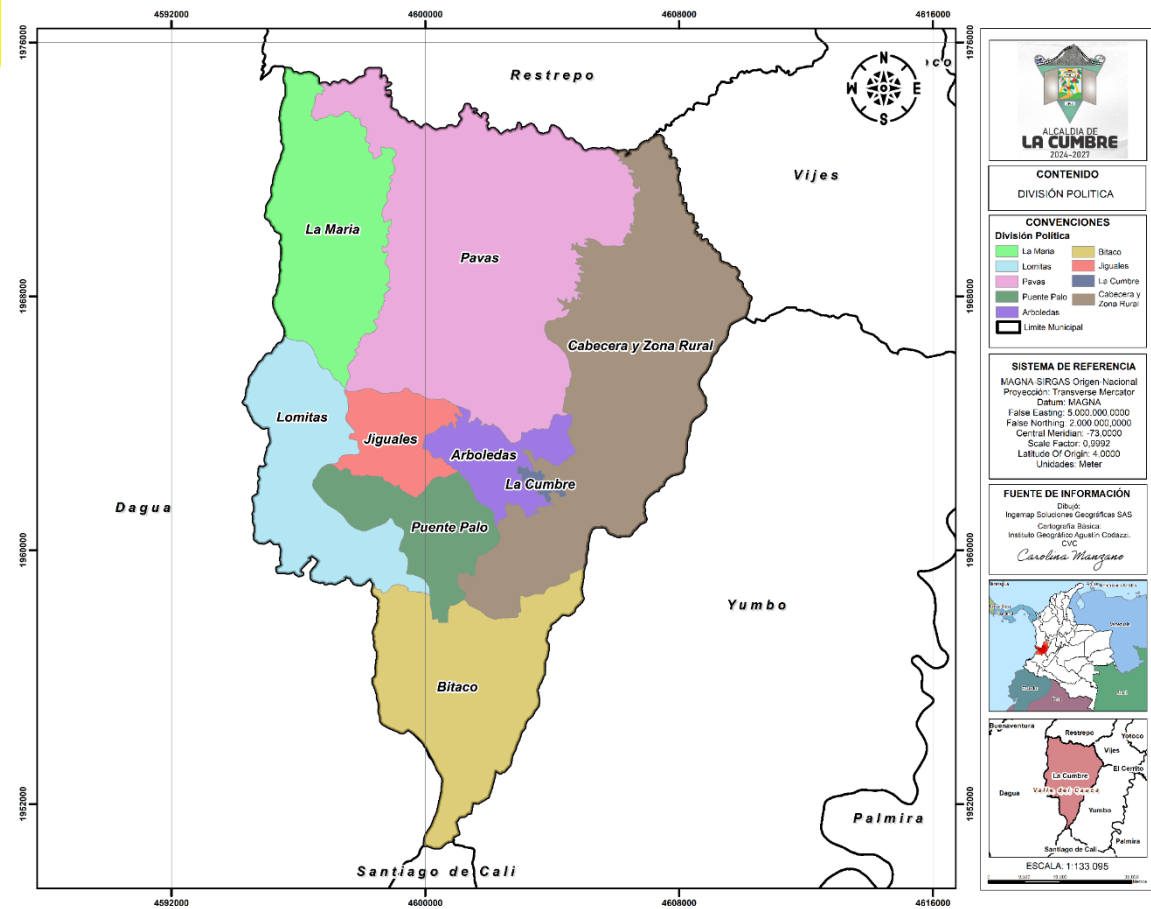
La convocatoria se realizó por escritos dirigidos a los líderes y/o representantes de juntas de acción comunal que configuran un papel importante en la identificación situacional del cada sector en el municipio , sin embargo este espacio no se considera cerrado o limitado es decir, que cualquier habitante o residente de su zona podía asistir con objetivo de aportar sus opiniones de las problemáticas más sentidas de su territorio e inducirnos someramente a la propuesta de alguna solución como ente de intervención.

Las mesas de concertación se realizaron con funcionarios actuales de la administración municipal con el objetivo de involucrar mediante estos ejercicios y generar así mismo de una forma integral y que estos no sean ajenos a una realidad que se vive en el municipio en especial cuando se trata de sus problemáticas. Con el avance de las nuevas tecnologías el equipo de PDM 2024 desarrollo por corregimiento planos con fotografías aéreas de hace dos años para la identificación y las dinámicas territoriales.

CARTOGRAFÍA SOCIAL Y DIGITAL

“Es un instrumento que permite a las comunidades tener una perspectiva global de su territorio a través de una acción participativa. La cual entrega conocimientos sobre el espacio geográfico, social, económico y cultural. Ya sea, del pasado, presente, o futuro. Es un método participativo de investigación colectiva que parte de una perspectiva integradora, mediante la cual se entiende que la realidad es construida culturalmente por las personas, desde sus experiencias culturales, interpersonales y políticas, las cuales influyen en la representación mental”. (Herrera,2008)

Ilustración 1. División Política de los Corregimientos de La Cumbre.



Fuente: Elaboró equipo PDM Cumbre 2024.

El objetivo principal de las actividades relacionadas con la cartografía social es identificar y priorizar, a partir del conocimiento local y colectivo, las percepciones de la comunidad respecto a las problemáticas actuales en cada sector del territorio.

Dentro del marco metodológico, la cartografía social busca, como propuesta y herramienta participativa, recopilar la información de cada comunidad. Esto motiva a los habitantes a fortalecer su sentido de pertenencia, organización y acción como comunidad en su espacio físico y social.

Los ejercicios se llevaron a cabo durante las jornadas propuestas como mesas de concertación por la administración municipal de La Cumbre, cubriendo 7 corregimientos, además de la cabecera urbana. El propósito era identificar y representar, mediante dibujos, las problemáticas percibidas por cada habitante del municipio. Para esto, se contó con el apoyo de una persona asignada a esta labor, quien facilitó un listado de

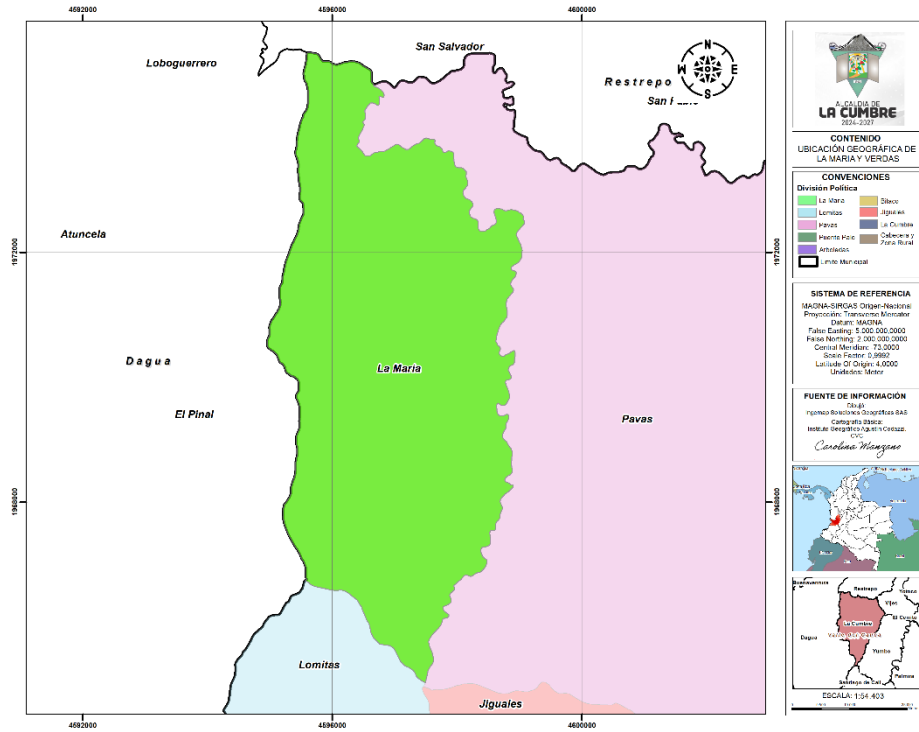
preguntas y ofreció orientación básica. De esta manera, la comunidad participó activamente utilizando materiales como papel bond y marcadores.

Además, se implementó otra estrategia de trabajo utilizando planos con fotografías aéreas de aproximadamente 2 años atrás y la cartografía oficial del Plan de Ordenamiento Territorial (EOT) vigente del municipio. Se buscaba, mediante notas adhesivas, generar una lluvia de ideas sobre el territorio. También se realizó la digitalización de equipamientos o áreas de intervención para su mejora o identificación de zonas no reconocidas dentro del acuerdo del EOT municipal debido a su desactualización.

1. CORREGIMIENTO LA MARIA

En el EOT La María se define como un corregimiento, con la presencia de un único centro poblado. Estas áreas se caracterizan por una topografía variada y se designan principalmente como suelo rural, con zonas destinadas a la protección de fauna y flora. Debido a su ubicación geográfica, se considera que La María se encuentra bastante alejada del casco urbano de La Cumbre.


Ilustración 2. Ubicación Geográfica La María.



Fuente: Elaboró equipo PDM Cumbre 2024

Ilustración 3. Centro Poblado Principal La María.



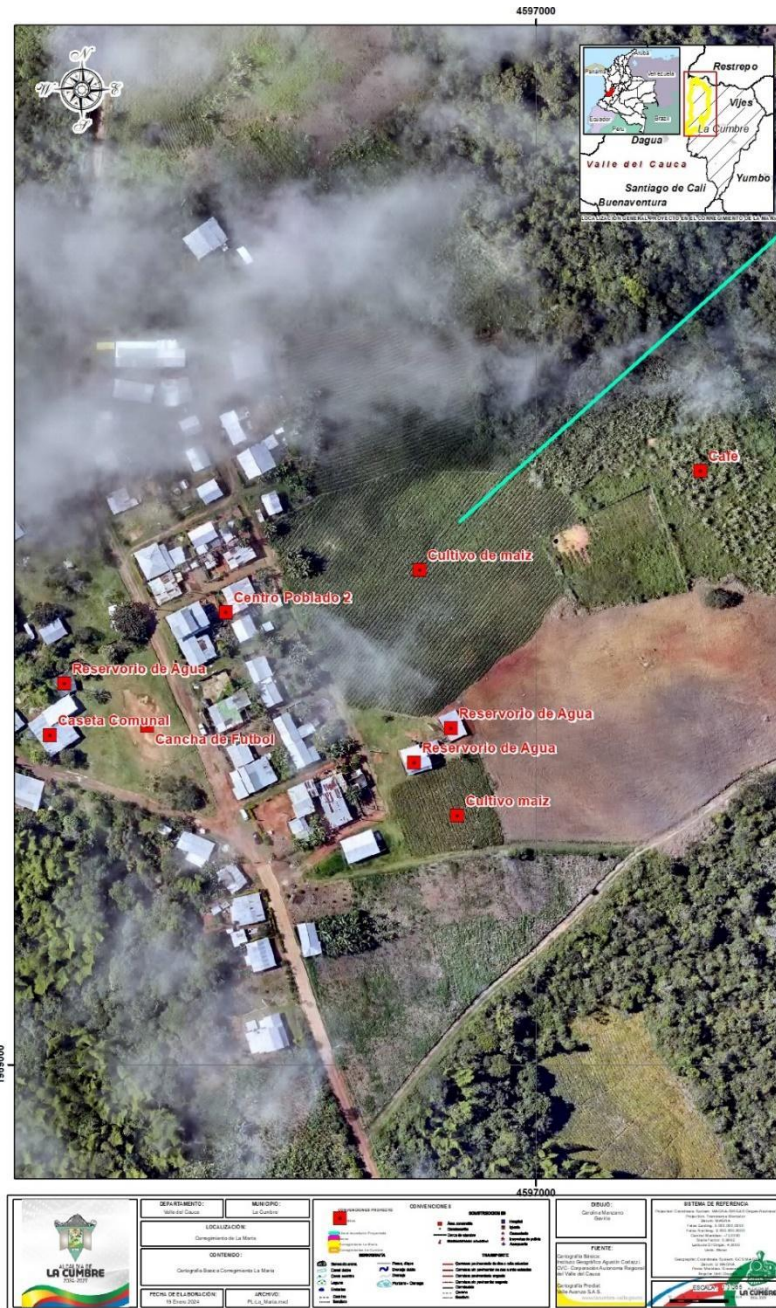
 <p>ALCALDIA DE LA CUMBRE 2024-2027</p>	DEPARTAMENTO: Valle del Cauca	MUNICIPIO: La Cumbre	LEYENDAS ZONAS DE INTERÉS: - Zona de Interés Ambiental - Zona de Interés Cultural - Zona de Interés Económico - Zona de Interés Educativo - Zona de Interés Recreativo - Zona de Interés Social - Zona de Interés Urbano	CONVENCIONES DE SIMBOLOS - Línea roja: Límite de la zona de interés - Línea azul: Límite de la zona de interés - Línea verde: Límite de la zona de interés - Línea amarilla: Límite de la zona de interés - Línea negra: Límite de la zona de interés	DIBUJO: Candela Martínez García	SISTEMA DE REFERENCIA Proyección: UTM Datum: WGS 84 Zona: 18N Falso Norte: 0 m Falso Este: 0 m Falso Sur: 0 m Falso Oeste: 0 m Fuente: IGN
	LOCALIZACIÓN: Corregimiento de La María	CONTENIDO: Geografía Básica y Corregimiento La María			FUENTE: Geografía Básica Instituto Geográfico Agustín Codazzi IGN Corregimiento Autónoma Regional del Valle del Cauca Geografía Práctica del Valle del Cauca	
FECHA DE ELABORACIÓN: 05 Enero 2024	ASESORADO: PL La María, s.d	ESCALA: 1:5000	TÍTULO: Geografía Básica y Corregimiento La María	AUTORES: Candela Martínez García María José Rodríguez Juan Carlos Rodríguez	INSTITUCIÓN: ALCALDIA DE LA CUMBRE 2024-2027	LOGO: 

Dirección: Calle 1 No. 2-32 - Barrio La Estación.
 Código Postal: 760510
 Teléfono: 6022459291 - Móvil: 3178855511 -
 Correo: contactenos@lacumbre-valle.gov.co
www.lacumbre-valle.gov.co



En las representaciones obtenidas se evidencia la necesidad de la comunidad de La María de que la administración reconozca la existencia de otro centro poblado adicional. Este centro poblado se encuentra ubicado geográficamente en el siguiente lugar:

Ilustración 4. Centro Poblado 2 La María.



Los habitantes de esta zona, debido a su ubicación, enfrentan problemas de accesibilidad vial y carecen del servicio público de agua potable. Además, se clasifican como víctimas del conflicto armado. Actualmente, habitan aproximadamente 80 familias y esperan el apoyo de la administración municipal para mejorar diversos aspectos, como el suministro de agua y la reducción de las enfermedades gastrointestinales en niños y adultos.

En la cartografía digital, se ha identificado un aspecto de vital importancia solicitado por el centro poblado de La María. Consiste en promover un programa de reforestación en una zona adyacente a la quebrada La María. Se propone que esta área sea designada como una ronda hídrica para su protección y conservación, ya que actualmente se encuentra sin cobertura vegetal.

Ilustración 5. Propuesta de Programa de Reforestación.

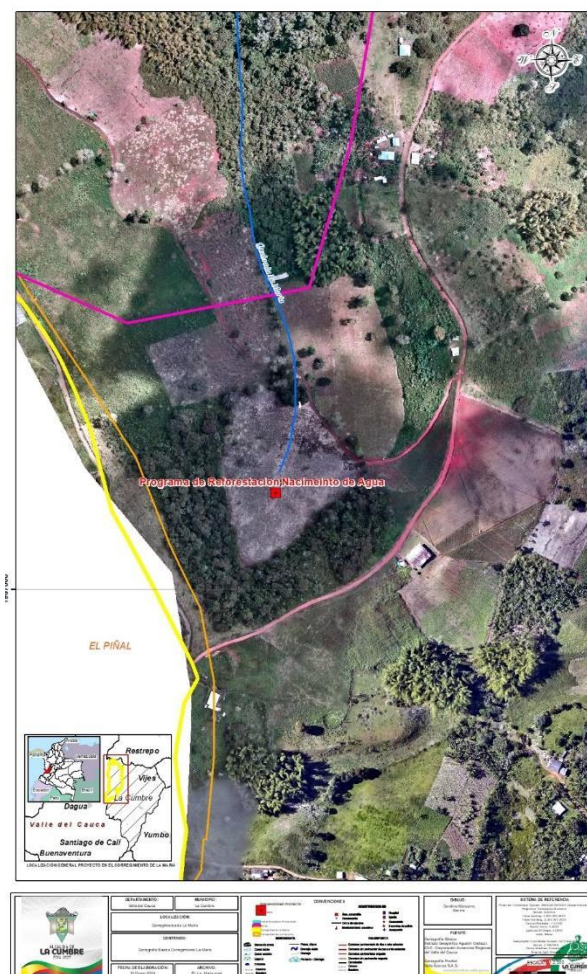



Ilustración 6. Acueducto Projectado en La María.

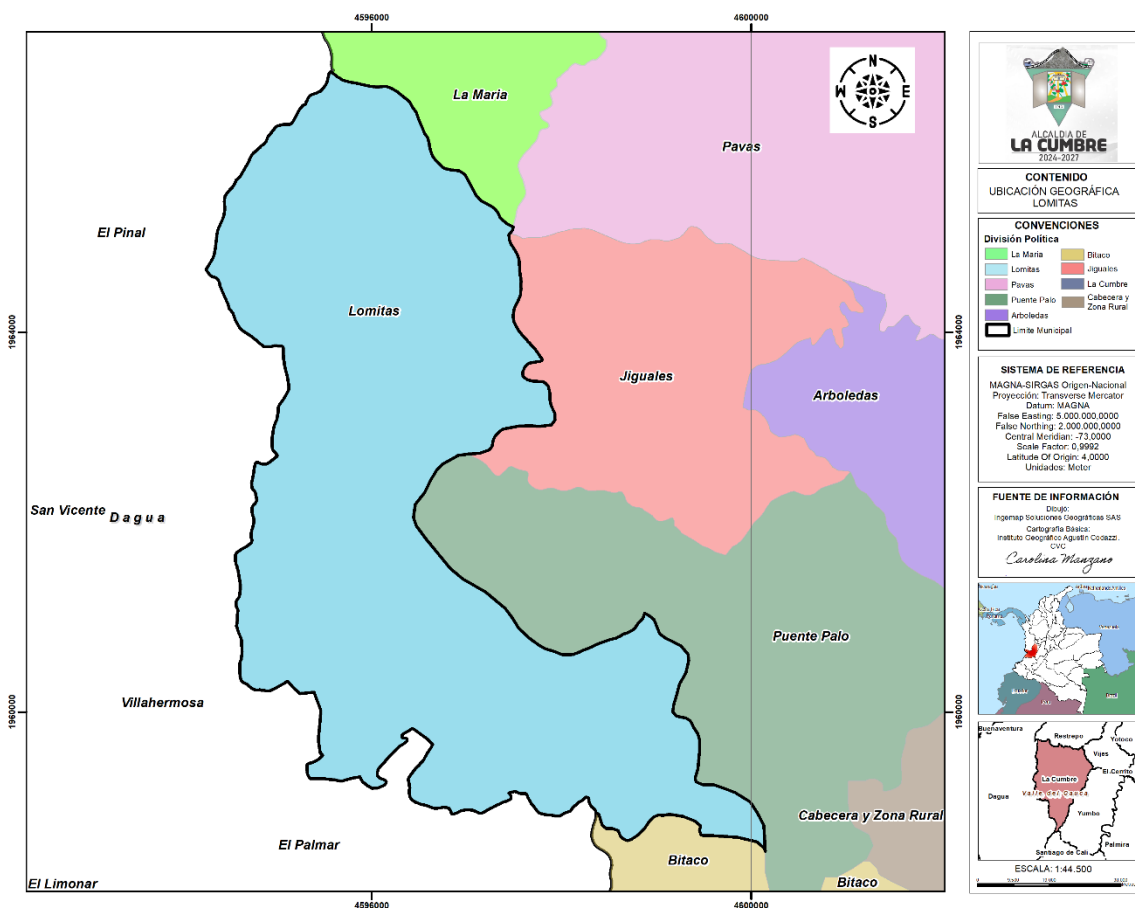


La comunidad del centro poblado 2 del corregimiento de La María, propone apoyo para la elaboración de una red de acueducto que les permita abastecerse de agua potable, especialmente durante las temporadas de verano o fenómeno del niño. Debido a la topografía del terreno, estas temporadas incrementan la escasez de agua, ya que en esta zona no cuenta con el servicio domiciliario del agua.

2. CORREGIMIENTO LOMITAS

El corregimiento de Lomitas se caracteriza por estar ubicado al oeste del municipio colindando con los corregimientos de La María, Jiguales y Puente Palo. Este corregimiento según el EOT cuenta con las veredas como La Guaira, Bellavista y Lomitas.

Ilustración 7. Ubicación Geográfica del Corregimiento de Lomitas.



En el corregimiento de Lomitas, el representante de la Junta de Acción Comunal propone mejorar la infraestructura actual en la vereda de Lomitas. Esto incluye la ampliación del puesto de salud, la mejora de zonas recreativas para incentivar el comercio local y la mejora del servicio de la inspección de policía, así como de sus instalaciones.

Una joven residente de la vereda La Guaira ha representado en su gráfico la necesidad de mejorar el sector educativo. Solicita la instalación de cercado con malla eslabonada para garantizar la seguridad de los estudiantes y permitir que las actividades agrícolas que realizan en la escuela sean más aprovechables. Explica que, con instalaciones cercadas, los animales no pueden ingresar, lo que limita la experiencia práctica de los estudiantes en la siembra.

Además, la comunidad solicita la construcción de una bocatoma para suministrar agua a las viviendas. También enfrentan una problemática jurídica relacionada con la cancha de fútbol, ya que cuenta con una servidumbre de tránsito que limita y restringe su uso adecuado. Asimismo, se requiere el mejoramiento de la vía que comunica a La Guaira debido a la alta accidentalidad, y por último solicitan la instalación de un puesto de salud en la zona para atender las necesidades médicas de la comunidad.

3. CORREGIMIENTO JIGUALES

El corregimiento de Jiguales se caracteriza por estar ubicado al centro del municipio de La Cumbre colindando con los corregimientos de Pavas, Arboledas, Lomitas y Puente Palo. Este corregimiento según el EOT cuenta con las veredas de La Cuchilla, Aguacatal y Jiguales.

Ilustración 9. Ubicación Geográfica del Corregimiento de Jiguales.

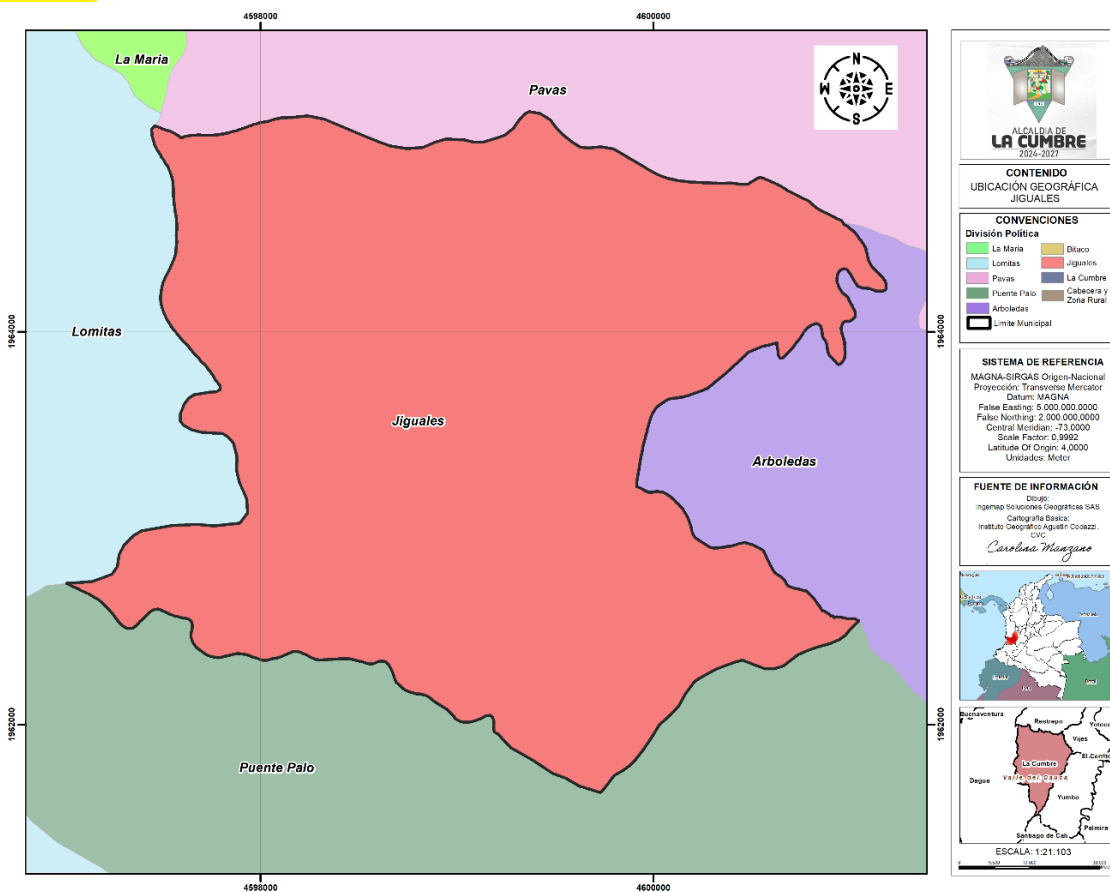


Ilustración 10. Cartografía Social en Jiguales.



Ilustración 11. Mejoramiento en la Infraestructura del Acueducto ASOJIGUA.

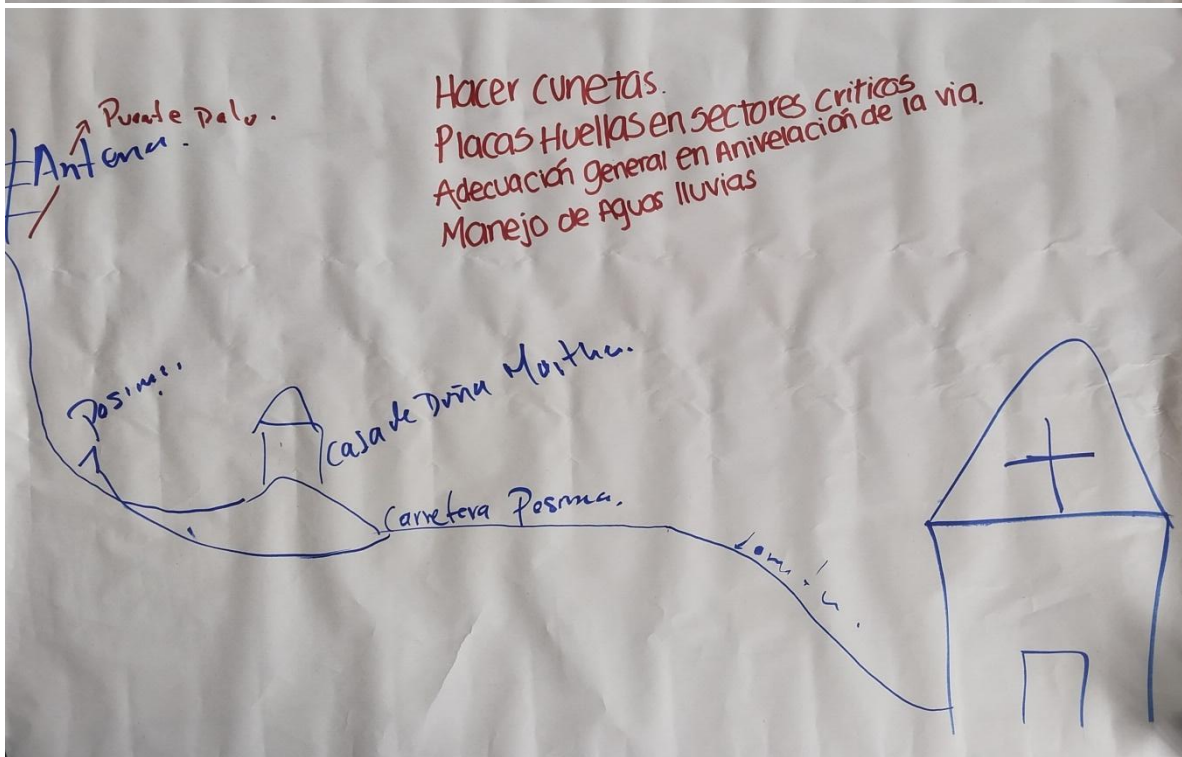
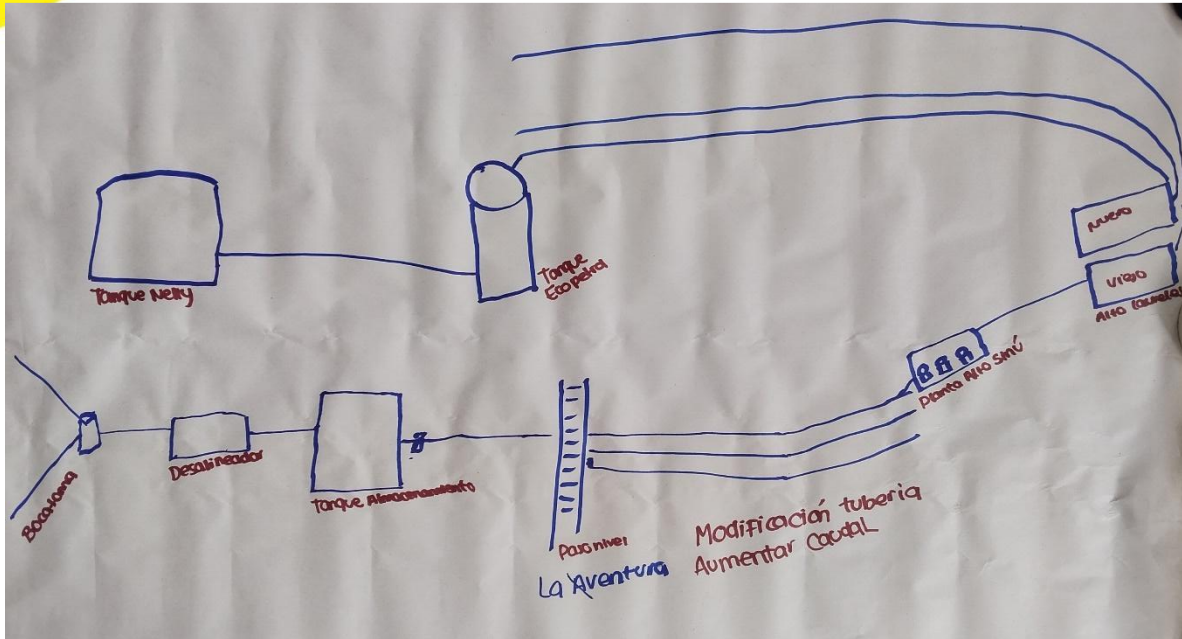
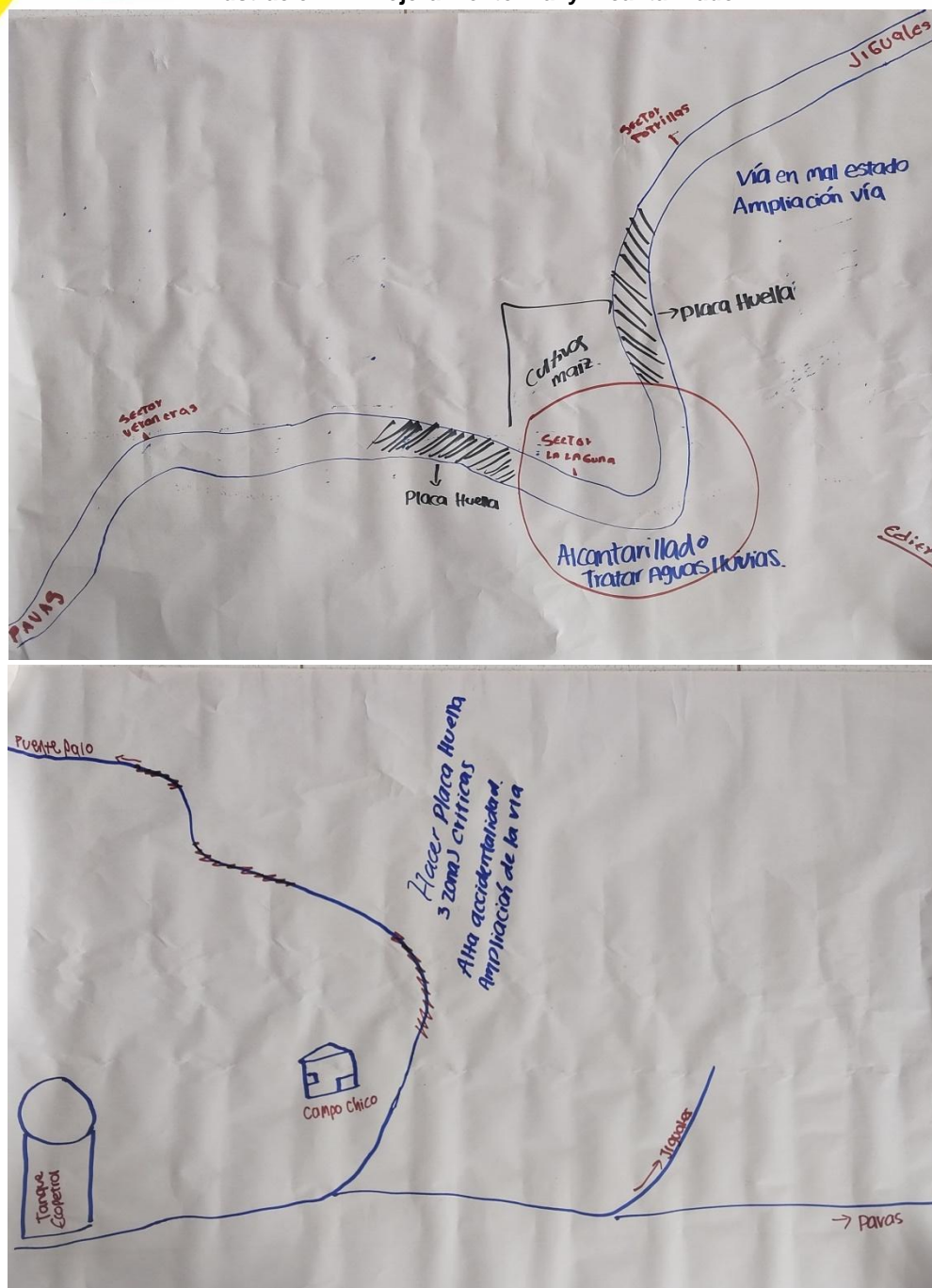


Ilustración 12. Mejoramiento Vial y Alcantarillado.



En general, la comunidad del corregimiento de Jiguales, debido al crecimiento disperso y acelerado en las veredas de su jurisdicción, solicita enfáticamente mejoras en las vías y en el servicio domiciliario del agua. Se destaca que existen zonas donde carecen por completo del servicio de agua potable, lo que representa una necesidad urgente para los habitantes de la región.

4. CORREGIMIENTO PUENTE PALO

El corregimiento de Puente Palo está ubicado suroeste del municipio de La Cumbre, está conformado por las siguientes veredas: Guadalupe, Las Guacas, Puente Palo y La Castilla.

Ilustración 13. Ubicación Geográfica del Corregimiento de Puente Palo.

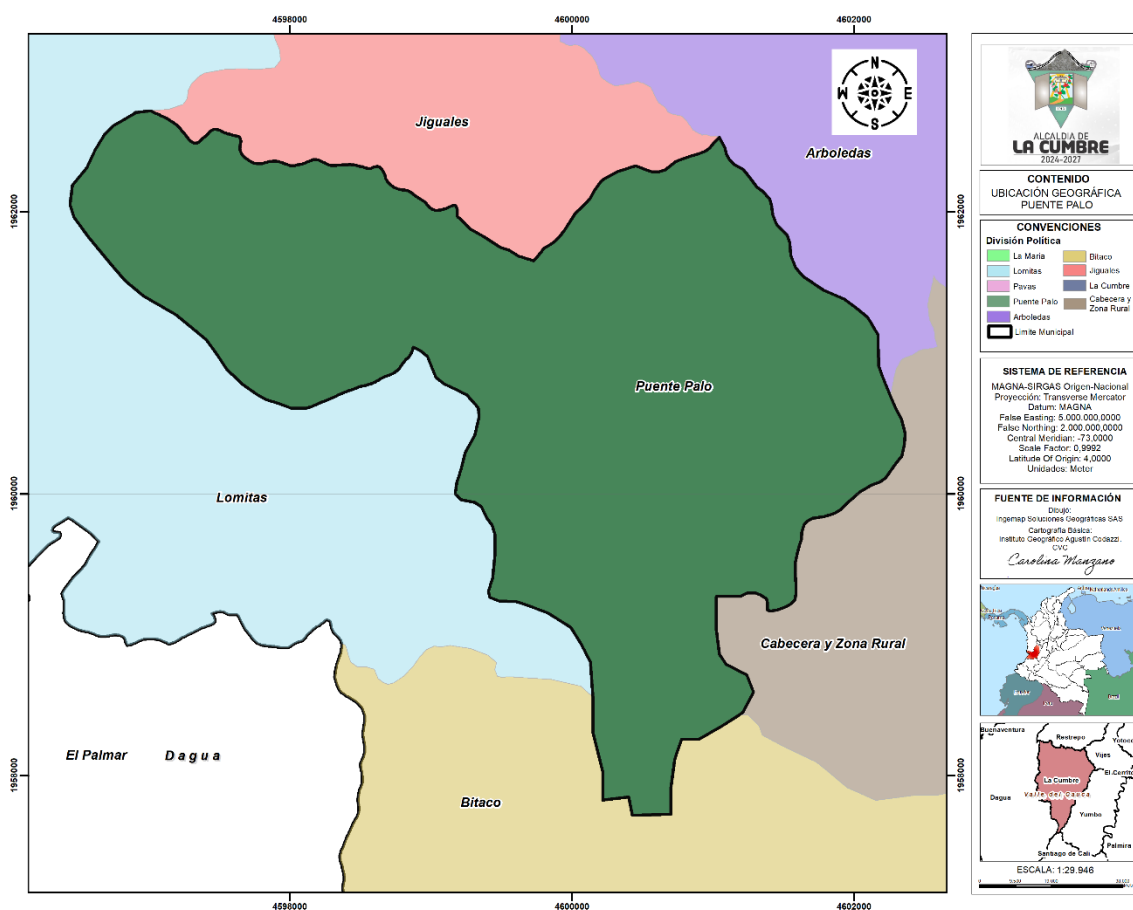



Ilustración 14. Participación Colectiva en Puente Palo.



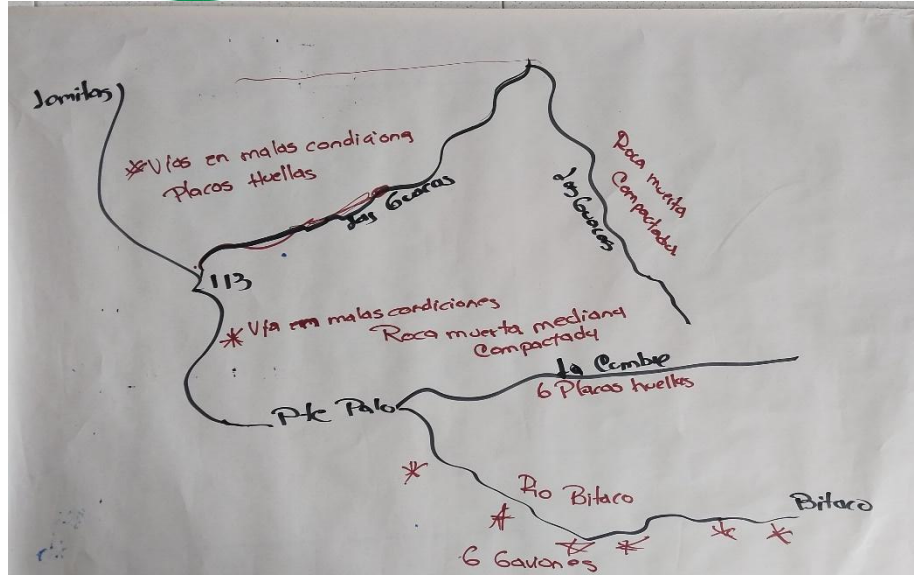
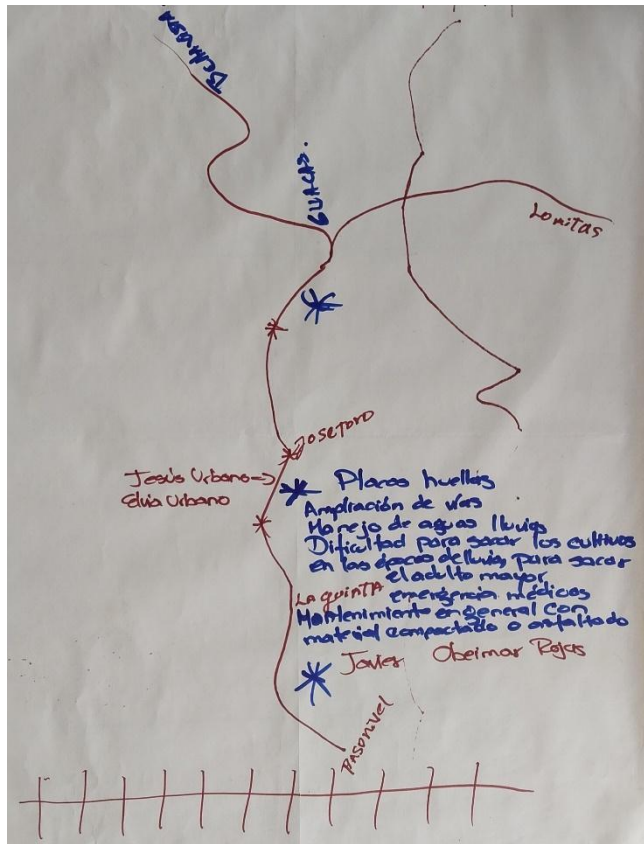
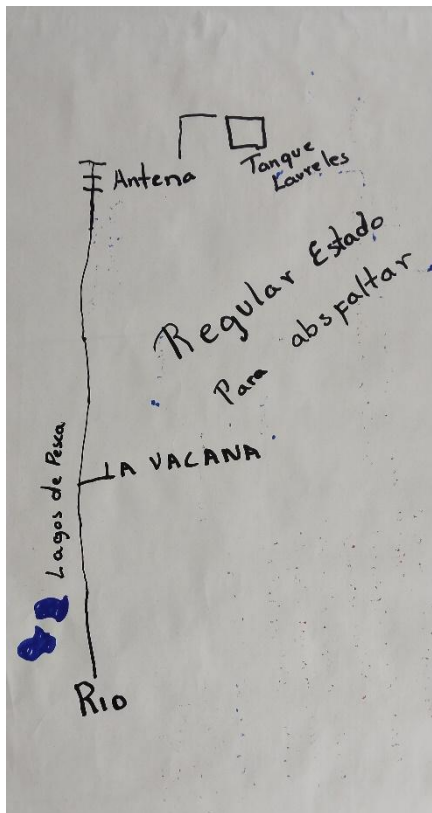
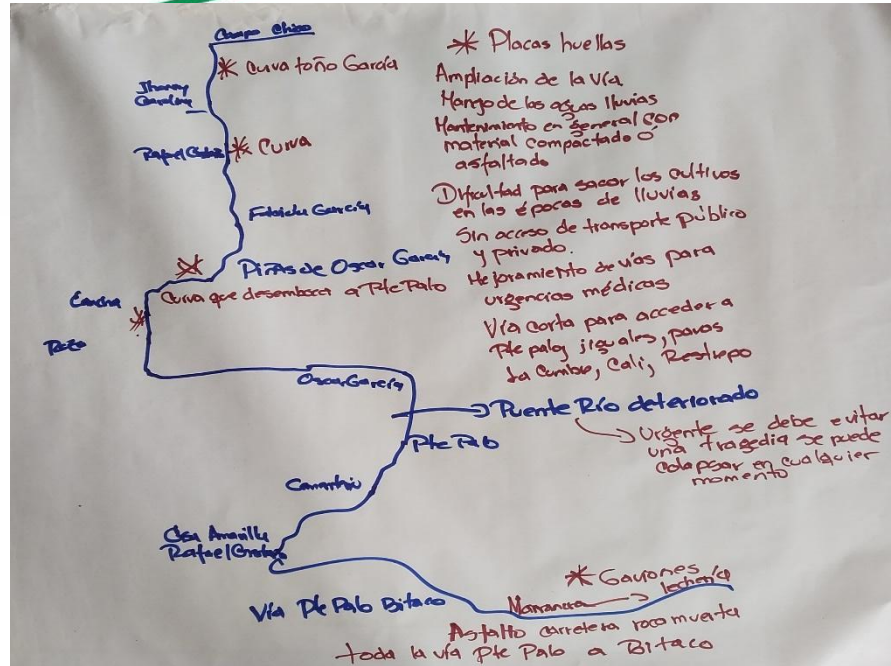


Ilustración SEQ Ilustración * ARABIC 15. Mejoramiento Vial





En resumen, la comunidad de Pte Palo expresó su necesidad de mejorar las vías y recibir apoyo económico para las instalaciones educativas, con el objetivo de mejorar la infraestructura y la prestación de servicios, así como para minimizar la deserción escolar debido a la falta de condiciones óptimas para los estudiantes. En términos de accesibilidad, este caserío tiene una población considerable y necesita apoyo para la construcción de placas huellas y el manejo de aguas lluvias. Este factor se considera crucial para garantizar la salida de los cultivos como piña, café y plátano, que se cultivan tradicionalmente en esta zona. Los agricultores locales manifiestan carecer de la posibilidad de mejorar la comercialización de sus productos debido a estas limitaciones en la infraestructura y accesibilidad.

5. CORREGIMIENTO PAVAS

El corregimiento de Pavas se encuentra ubicado al norte del municipio y se extiende hasta el centro del mismo. Está compuesto por cuatro veredas: Pavas, Morales, San Isidro y Parraga.

Ilustración 16. Ubicación Geográfica del Corregimiento de Pavas.

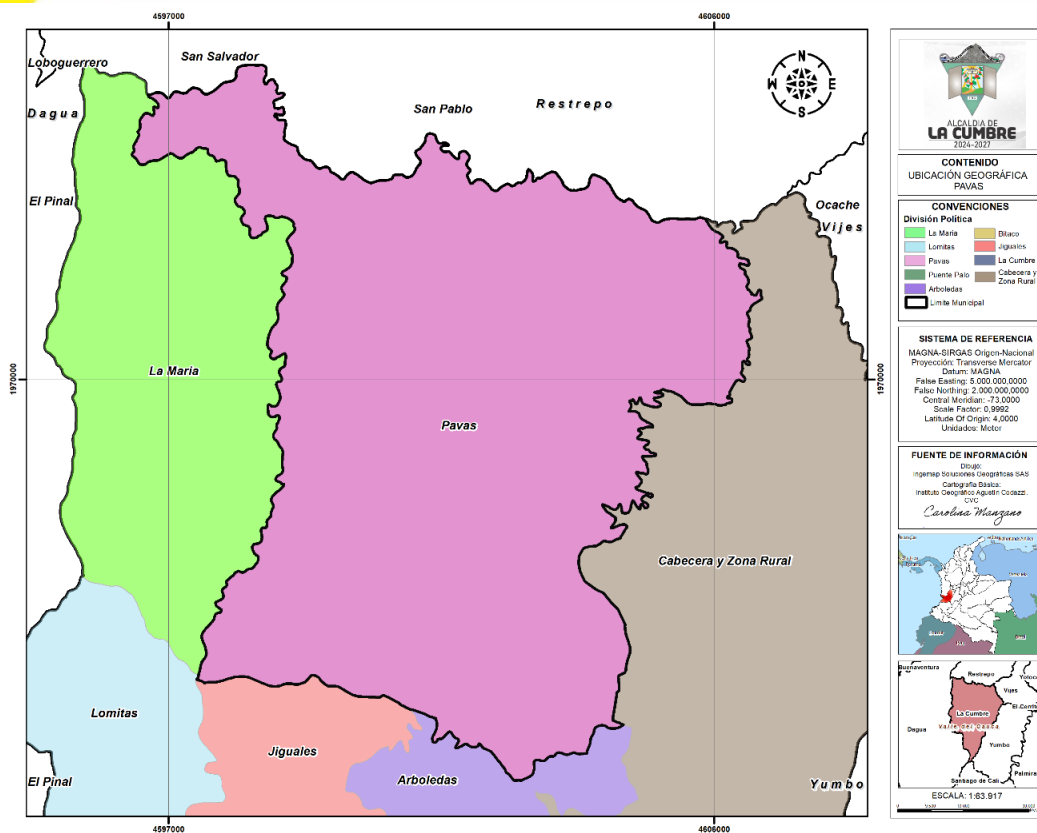


Ilustración 17. Cartografía Social en Pavas.



Dirección: Calle 1 No. 2-32 - Barrio La Estación.
 Código Postal: 760510
 Teléfono: 6022459291 - Móvil: 3178855511 -
 Correo: contactenos@lacumbre-valle.gov.co
www.lacumbre-valle.gov.co



Ilustración 18. Mejoramiento de Callejón El Tesorito en Pavas.

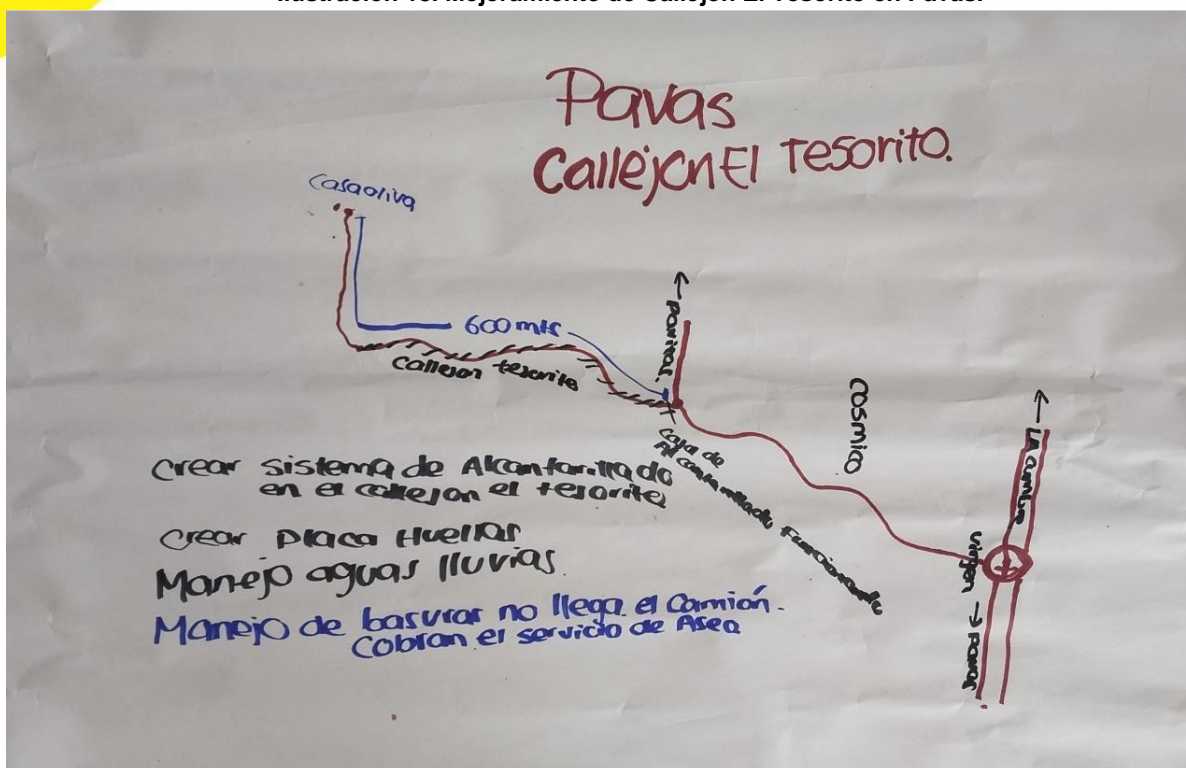
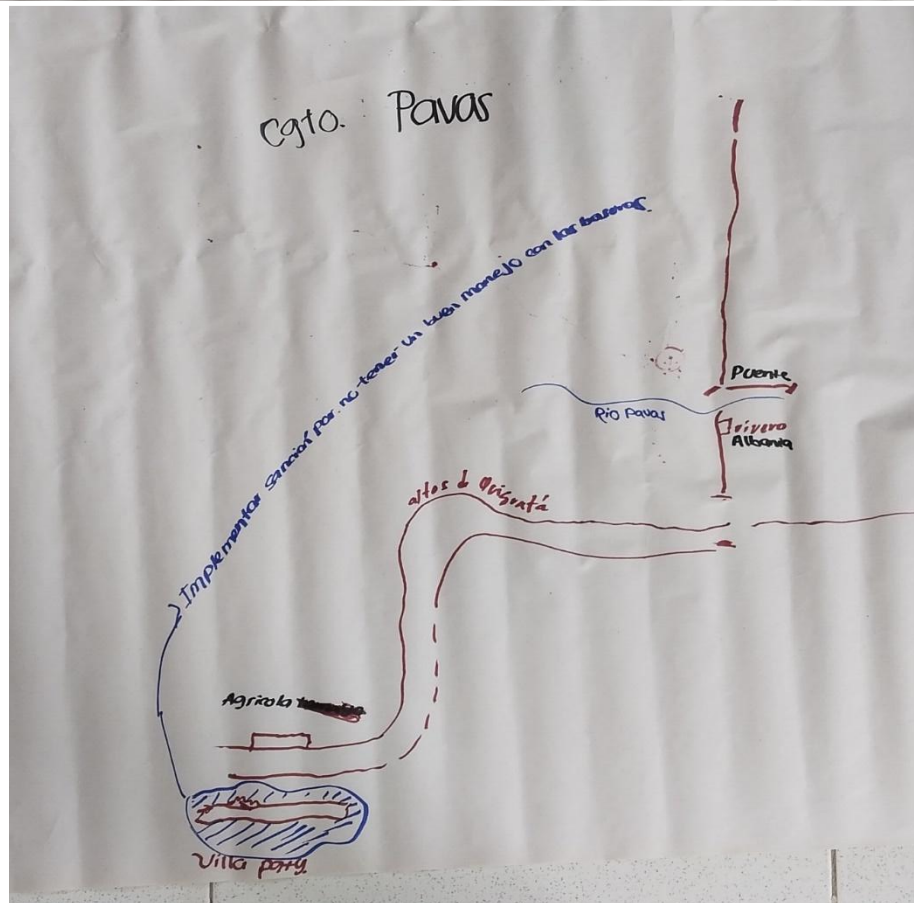
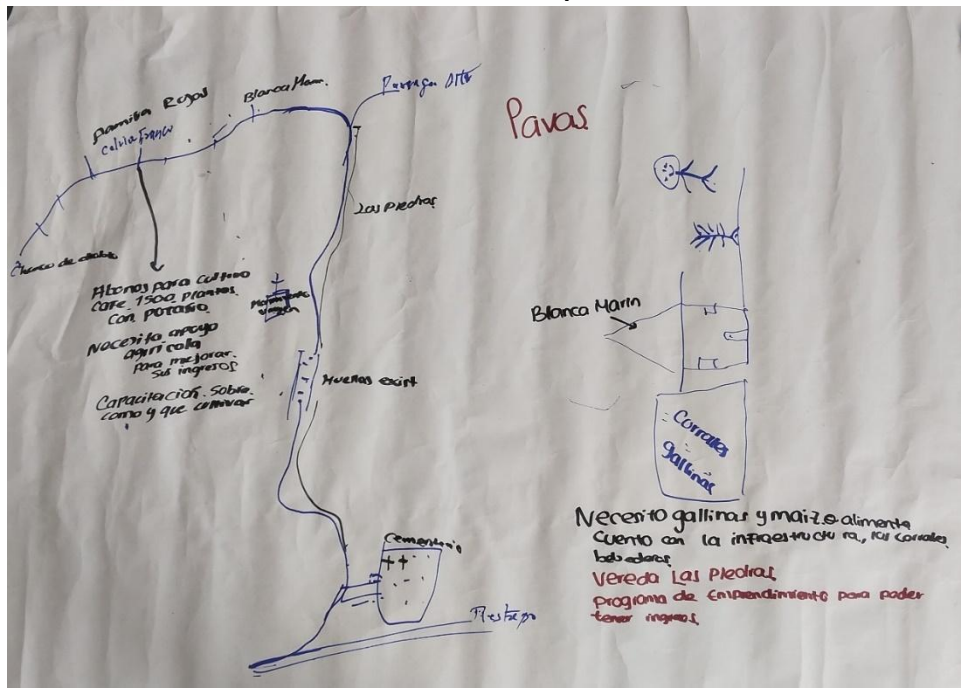


Ilustración 19. Incentivar Emprendimientos.



En el corregimiento de Pavas, la comunidad ha representado gráficamente y ha hecho hincapié en la necesidad de incentivar programas para concienciar a los habitantes sobre el buen manejo de los residuos sólidos. Esto se debe a que algunos residentes del casco suburbano de Pavas los almacenan durante días en espacios públicos. También se ha resaltado la necesidad de mejorar la infraestructura vial en el Callejón El Tesorito, incluyendo la gestión adecuada de aguas pluviales y la instalación de cintas huellas para mejorar la accesibilidad.

6. CORREGIMIENTO LA CUMBRE Y ARBOLEDAS

Estos corregimientos incluyendo la zona urbana del municipio de La Cumbre, están localizados al oriente del mismo, son colindantes y son reconocidos por contar con veredas como: Cordobitas, Tres Esquinas, Arboledas, Aguaclara, Pavitas, Timbio, La Ventura y la Zona urbana.

Ilustración 20. Ubicación Geográfica del Corregimiento de Arboledas y Zona Urbana.

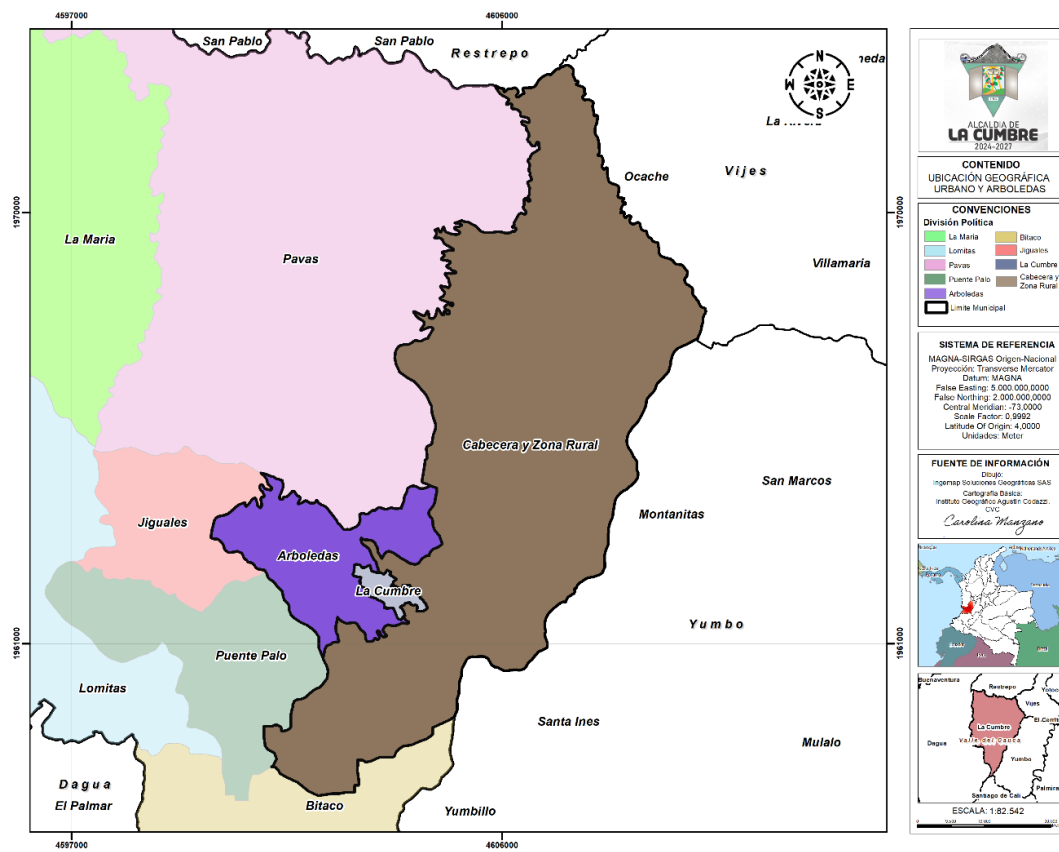


Ilustración 21. Cartografía Social y Participativa.





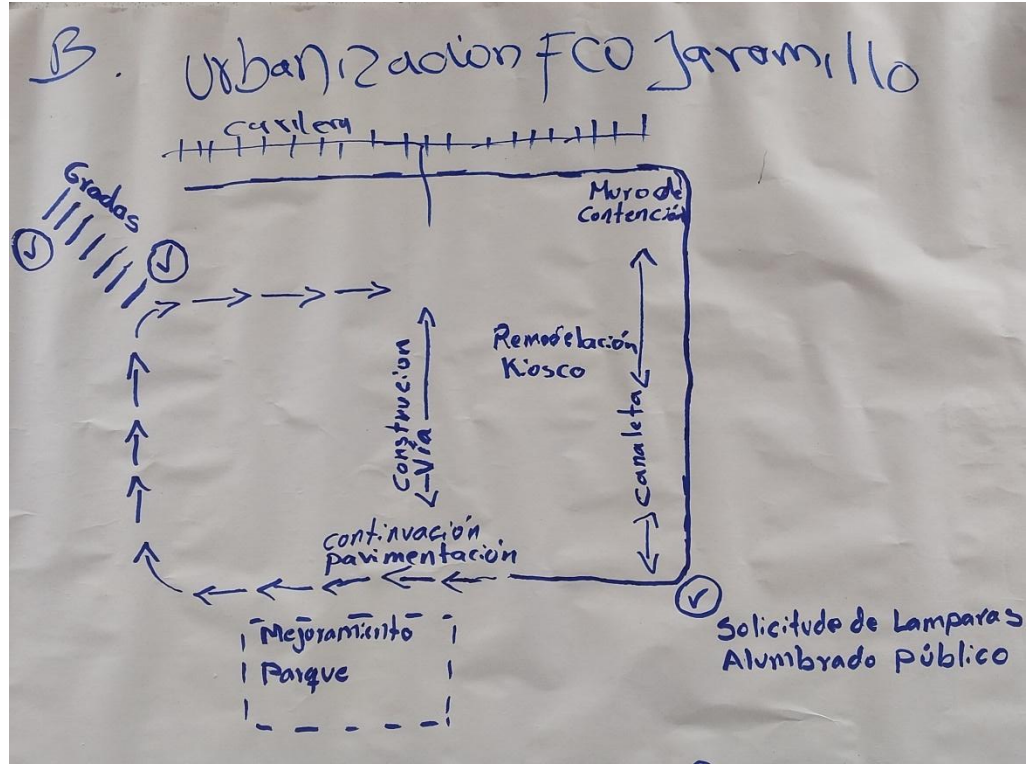
Dirección: Calle 1 No. 2-32 - Barrio La Estación.
Código Postal: 760510
Teléfono: 6022459291 - Móvil: 3178855511 -
Correo: contactenos@lacumbre-valle.gov.co
www.lacumbre-valle.gov.co



Ilustración 22. JAC Barrio Villanueva.



Ilustración 23. Barrio Urbanización FCO Jaramillo.



ASOCIACION AVENTURA Y TURISMO CUMBRE EXPRESS
PROYECTO AGRO TURISTICO Y COMUNITARIO

21-10-23
 tel: 315-5935375
 MABTES 30/01 2024.
 Correo: t.g.cumbreexpres2022@gmail.com

The map shows a railway route starting from Yumbo and ending at Dagua. Stations along the route include: Yumbo, Mirador valle del Cauca, Vereda el Placer, Crestado Gallo, Timbio, La Cumbrev. Z.U., Tunica, La Cascada, La Ventura, Bitaco, La Castilla, Puente Palo, Lomitas, Centella, villa hermosa, los deñias, el q.s. x, and Dagua. Z.U. A 'Punto Crítico Puerto de rieles' is marked near Puente Palo. A 'Punto Crítico puente de villa hermosa' is marked near villa hermosa. A 'Propuesta de prestar el servicio a la comunidad estableciendo una ruta fija para desplazarse en el territorio (Adulto mayor, estudiantes y otros)' is written in the center.

NECESIDADES:

- Mantenimiento y Recuperación Línea férrea Crestado Gallo - Lomitas
 - Rosería - Herbicidas - Alza de juntas
 - Mantenimiento de Cunetas - Poda
- Asesoramiento de la administración para la formalización del servicio de motobaterías (Brujitas)
- Infraestructura con servicios básicos Energía, Acueducto (para Atención Al cliente)



En el marco del ejercicio, se obtuvieron importantes pronunciamientos de la comunidad, especialmente en lo que respecta a las necesidades de la cabecera municipal. Se enfatizó en la mejora de la seguridad, la instalación de lámparas de alumbrado público, el mejoramiento de la infraestructura recreativa y de las vías de accesibilidad. Además, la Asociación Aventura y Turismo presentó una interesante propuesta para mejorar el servicio de las "brujitas" y ampliarlo con el objetivo de ofrecer otro medio de transporte en el municipio.

Es importante destacar que la configuración de la vía férrea en el municipio es una tradición y parte de la cultura desde hace muchos años, y a partir de este elemento se ha constituido lo que hoy conocemos como la zona urbana. Por esta razón, la asociación busca el apoyo de la administración local e intermunicipal (Yumbo) para hacer realidad su proyecto y generar empleo para las familias que dependen de esta actividad económica. Más allá de ser un servicio turístico, este proyecto busca convertirse en un medio de transporte seguro y confiable para la población residente y los turistas del municipio.

7. CORREGIMIENTO DE BITACO

El corregimiento de Bitaco está ubicado geográficamente al sur del municipio de La Cumbre y se conforma por las siguientes veredas: Chicoral, Zaragoza, El Diamante, La Estrella, Chicoralito, El Retiro, Bitaco, Palo Alto y Santa Fé.

Ilustración 24. Ubicación Geográfica del Corregimiento de Bitaco.

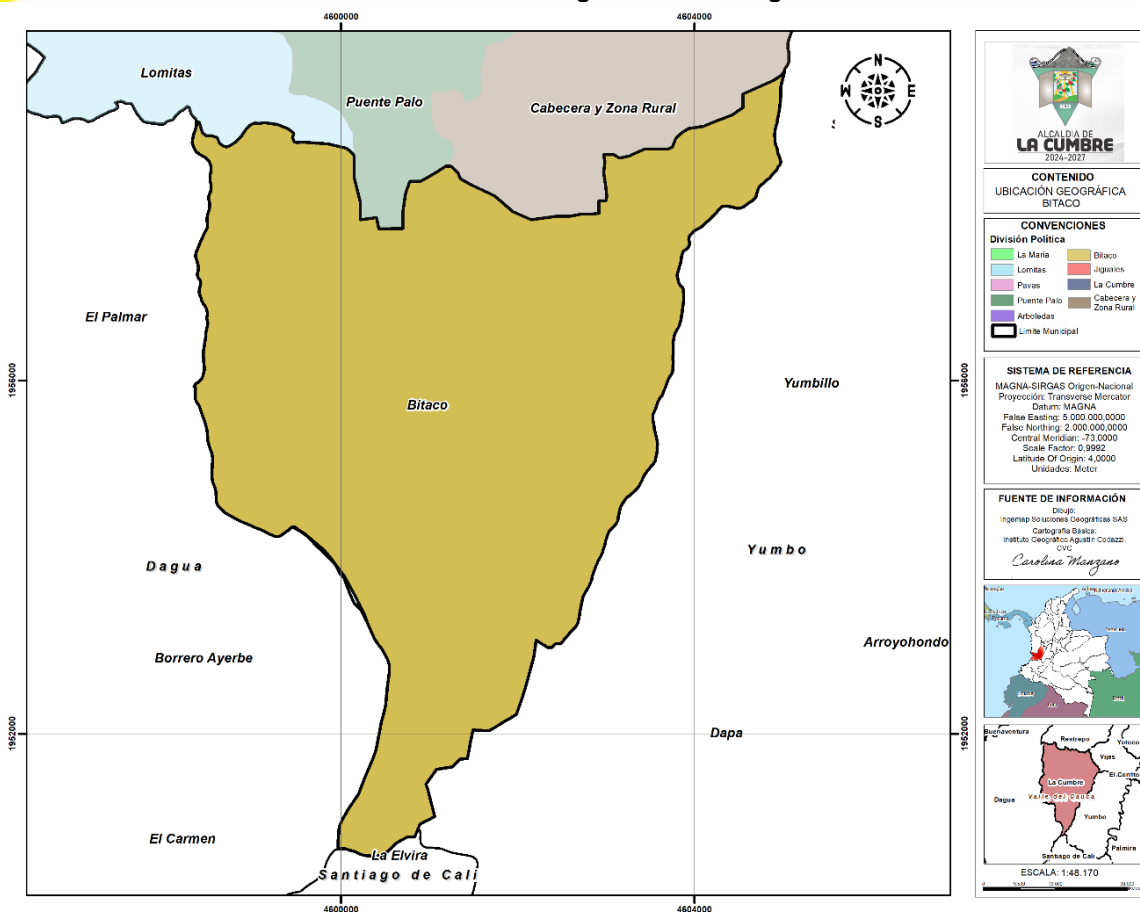


Ilustración 25. Cartografía Social en Bitaco.





Dirección: Calle 1 No. 2-32 - Barrio La Estación.
Código Postal: 760510
Teléfono: 6022459291 - Móvil: 3178855511 -
Correo: contactenos@lacumbre-valle.gov.co
www.lacumbre-valle.gov.co



Ilustración 26. Licencias de Construcción

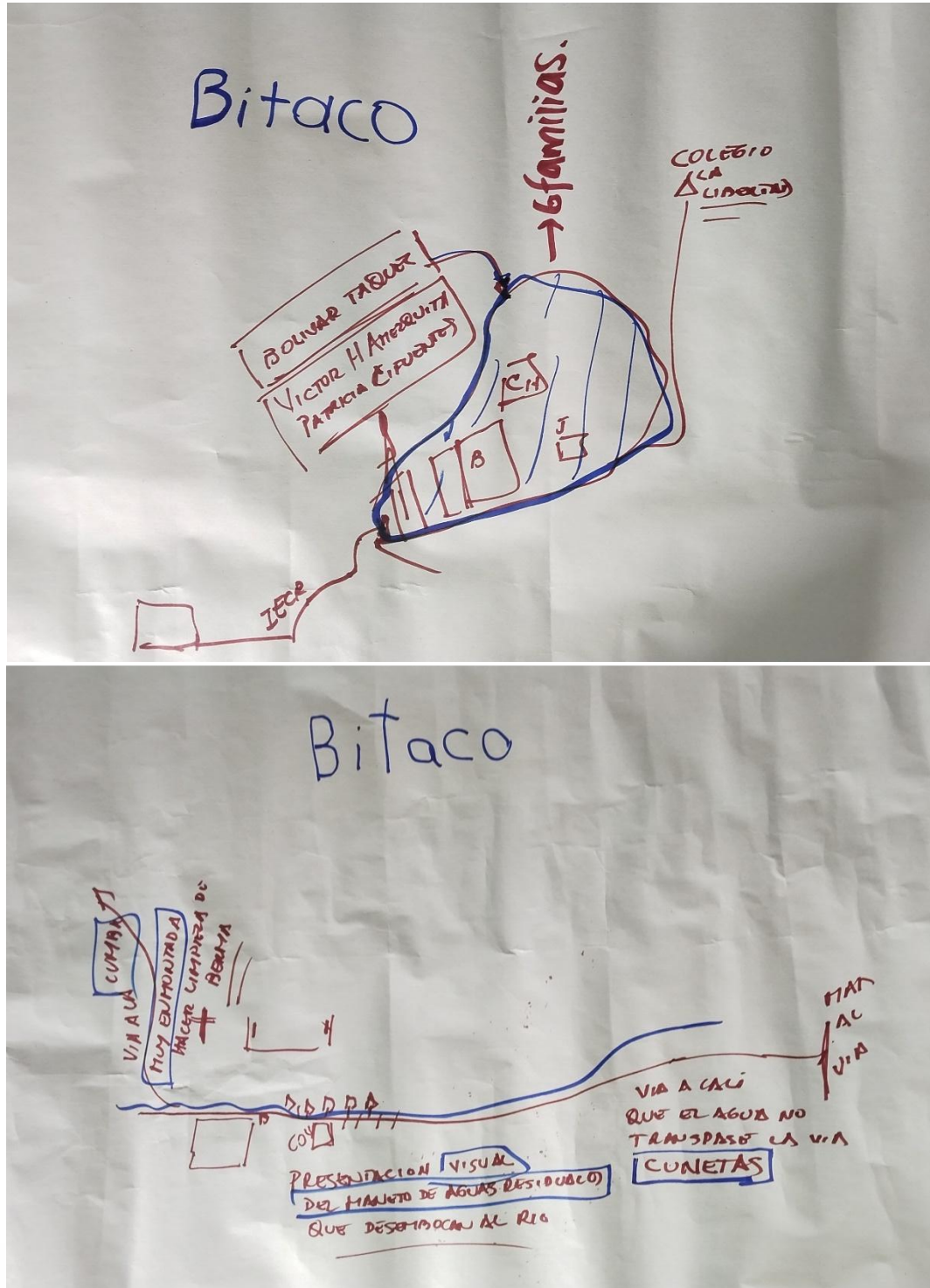
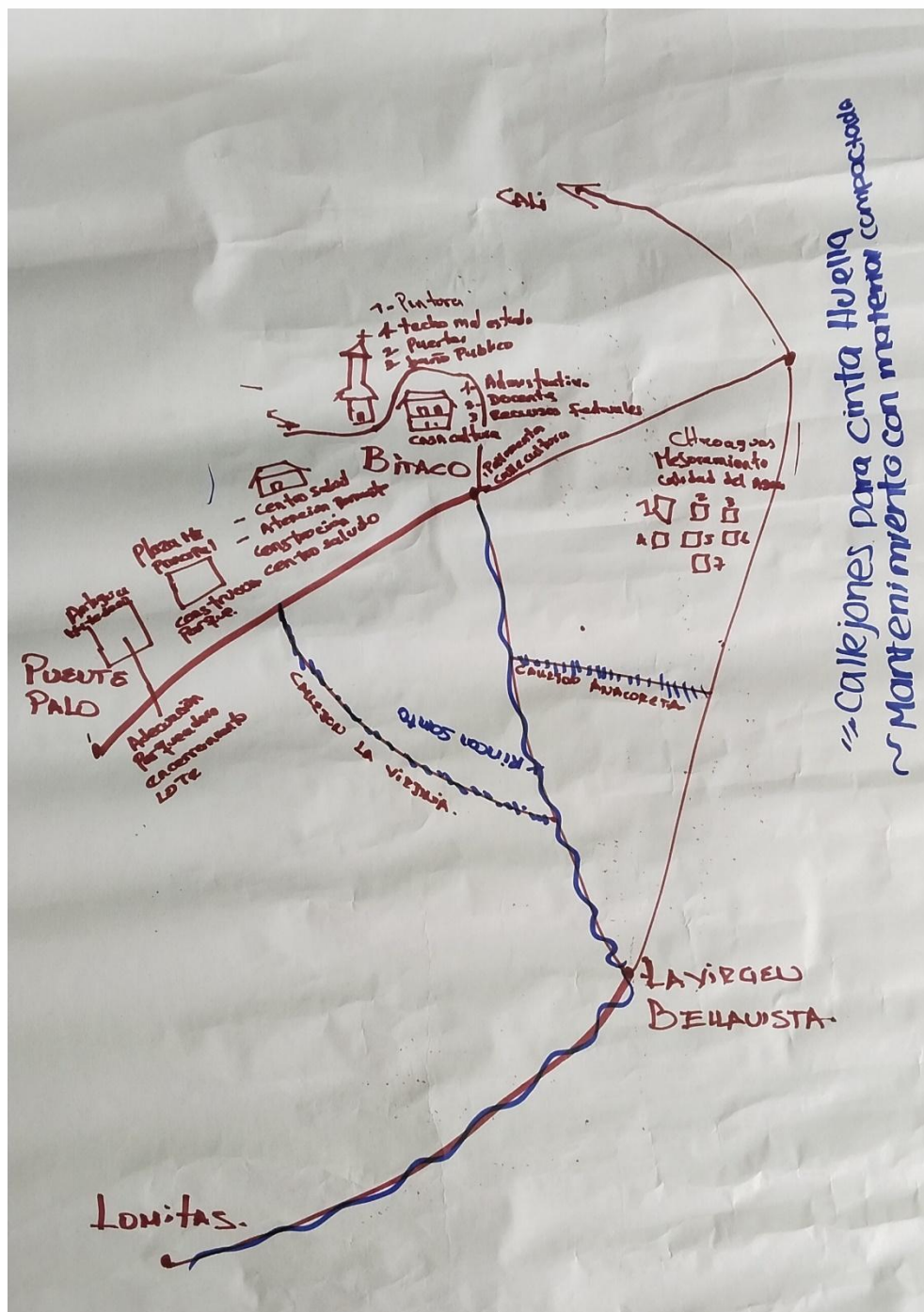


Ilustración 27. Mejoramiento de Infraestructura en Equipamientos y Vial en Bitaco.



La comunidad del corregimiento de Bitaco ha enfatizado la necesidad de mejorar su infraestructura vial, particularmente la vía que conduce a Cali. Han señalado problemas con el manejo de aguas pluviales y la falta de limpieza de cunetas en las vías que conectan con Rincón Santo, Callejón Virginia, Bellavista y Lomitas. Además, han expresado la urgencia de implementar un tratamiento adecuado de las aguas residuales que desembocan en el río.

DIAGNÓSTICO MUNICIPAL

1. Diagnóstico Comunitario General

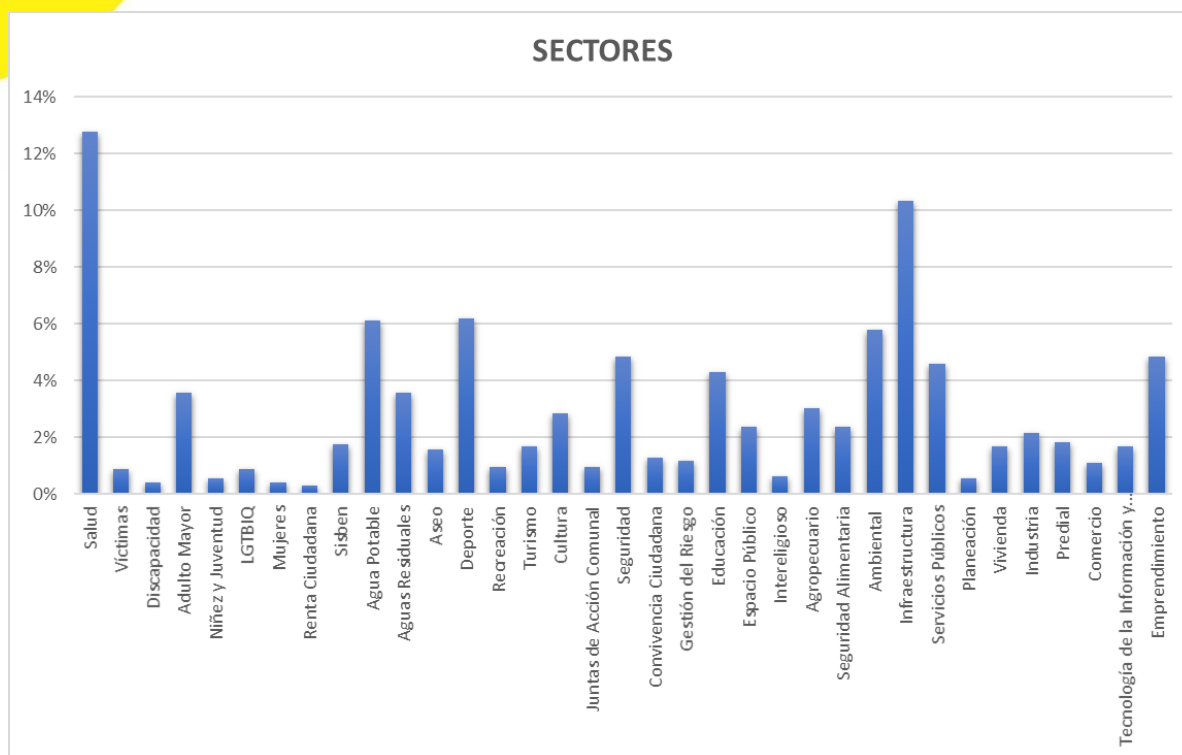
En el municipio de La Cumbre, utilizando la metodología de las mesas de concertación y el apoyo de la cartografía social y digital, se ha buscado establecer un diagnóstico sólido, claro y real respecto a las necesidades de los habitantes en cada sector. Posteriormente, se procedió a clasificar y priorizar estas necesidades mediante estadísticas y de esa forma, obteniendo los siguientes resultados:

Tabla 2. Estadísticas de Matrices de Identificación por Sectores.

SECTORES	CANTIDAD	PORCENTAJE
Salud	161	13%
<i>Víctimas</i>	11	1%
<i>Discapacidad</i>	5	0%
<i>Adulto Mayor</i>	45	4%
<i>Niñez y Juventud</i>	7	1%
<i>LGTBIQ</i>	11	1%
<i>Mujeres</i>	5	0%
<i>Renta Ciudadana</i>	4	0%
<i>Sisbén</i>	22	2%
<i>Agua Potable</i>	77	6%
<i>Aguas Residuales</i>	45	4%
<i>Aseo</i>	20	2%
<i>Deporte</i>	78	6%
<i>Recreación</i>	12	1%
<i>Turismo</i>	21	2%

<i>Cultura</i>	36	3%
<i>Juntas de Acción Comunal</i>	12	1%
<i>Seguridad</i>	61	5%
<i>Convivencia Ciudadana</i>	16	1%
<i>Gestión del Riesgo</i>	15	1%
<i>Educación</i>	54	4%
<i>Espacio Público</i>	30	2%
<i>Interreligioso</i>	8	1%
<i>Agropecuario</i>	38	3%
<i>Seguridad Alimentaria</i>	30	2%
<i>Ambiental</i>	73	6%
<i>Infraestructura</i>	130	10%
<i>Servicios Públicos</i>	58	5%
<i>Planeación</i>	7	1%
<i>Vivienda</i>	21	2%
<i>Industria</i>	27	2%
<i>Predial</i>	23	2%
<i>Comercio</i>	14	1%
<i>Tecnología de la Información y Comunicación</i>	21	2%
<i>Emprendimiento</i>	61	5%
TOTAL	1259	100%

Grafica 1. Estadísticas por Sectores.



1.1. Diagnóstico Corregimiento La María

A continuación, se presenta los resultados obtenidos de las matrices y encuestas de caracterización poblacional en el corregimiento de La María.

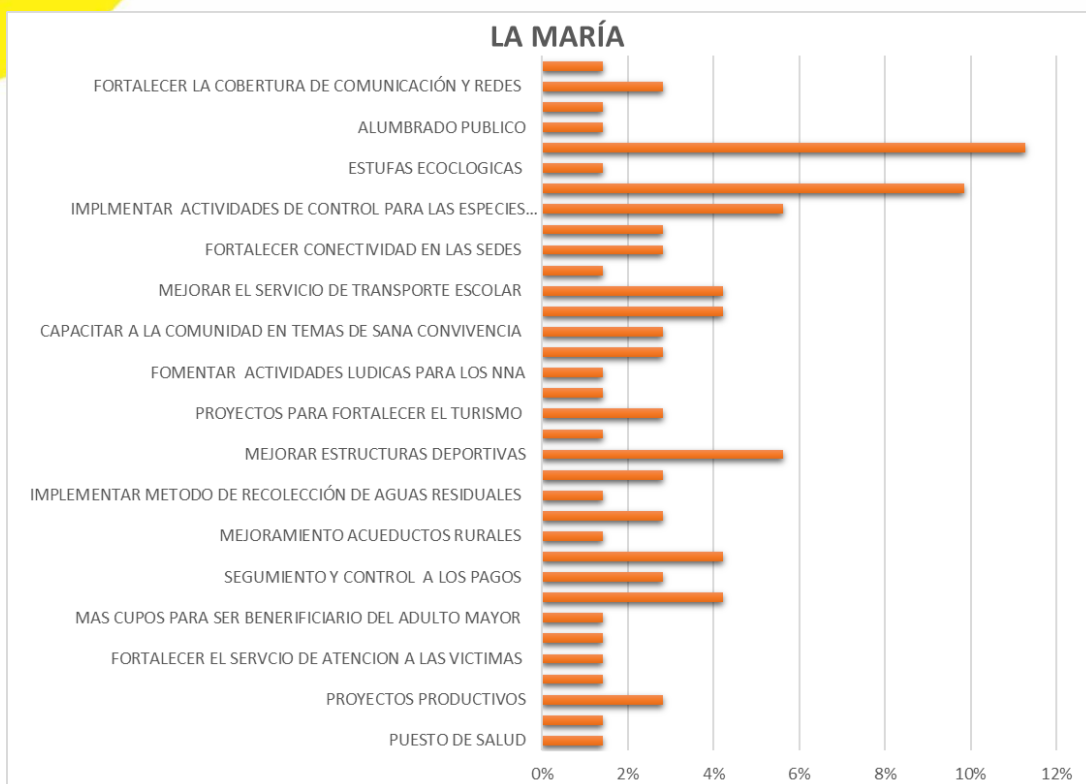
Tabla 3. Estadísticas de Matriz en el Corregimiento La María.

PROGRAMA	PROYECTO	CANTIDAD	PORCENTAJE
Salud	Puesto de Salud	1	1%
	Prevención del Consumo de Sustancias Psicoactivas	1	1%
Víctimas	Proyectos Productivos	2	3%
	Restitución de Tierras	1	1%
	Fortalecer el Servicio de Atención a las Víctimas	1	1%
Discapacidad	Fortalecimiento a la Población en Situación de Discapacidad	1	1%

Adulto Mayor	Mas cupos para ser Beneficiario de Adulto Mayor	1	1%
	Fortalecer el Servicio y Atención al Adulto Mayor	3	4%
Renta Ciudadana	Seguimiento y Control a los Pagos	2	3%
Sisbén	Fortalecimiento a la Atención y Servicio de Sisbén	3	4%
Agua Potable	Mejoramiento Acueductos Rurales	1	1%
Aguas Residuales	Construcción y Mejoramiento de Pozos Sépticos	2	3%
	Implementar Método de Recolección de Aguas Residuales	1	1%
Aseo	Implementar Proyectos para la Recolección de Residuos Sólidos	2	3%
Deporte	Mejorar Estructuras Deportivas	4	6%
Recreación	Mejorar Estructura de los Juegos Infantiles	1	1%
Turismo	Proyectos para Fortalecer el Turismo	2	3%
Cultura	Formación Artística para la Comunidad	1	1%
	Fomentar Actividades Lúdicas para Los NNA	1	1%
Seguridad	Presencia de Policía y Ejército	2	3%
Convivencia Ciudadana	Capacitar a la Comunidad en Temas de Sana Convivencia	2	3%
Riesgos	Actividades de Prevención y Mitigación de Riesgo	3	4%
Educación	Mejorar el Servicio de Transporte Escolar	3	4%
	Fomentar la Educación Superior	1	1%
	Fortalecer Conectividad en las Redes	2	3%
Espacio Público	Garantizar y Mantener el Uso debido del Espacio Público	2	3%
Agropecuario	Implementar Actividades de Control para las Especies Invasoras	4	6%
	Apoyar al Campesino con Proyectos Productivos y Asistencias Técnicas	7	10%

<i>Ambiental</i>	<i>Estufas Ecológicas</i>	1	1%
	<i>Reforestación y Aislamiento de Bosque y Cuidado del Nacimiento de Agua</i>	8	11%
<i>Servicios Públicos</i>	<i>Alumbrado Público</i>	1	1%
	<i>Fortalecer las Asociaciones</i>	1	1%
<i>Tecnología de la Información y Comunicación</i>	<i>Fortalecer la Cobertura de Comunicación y Redes</i>	2	3%
	<i>Capacitar a la Comunidad en la Actividad Económica de cada Sector</i>	1	1%
TOTAL		71	100%

Grafica 2. Estadísticas de Diagnostico La María.



1.2. Diagnóstico Corregimiento Lomitas

A continuación, se presenta los resultados obtenidos de las matrices de identificación y encuestas de caracterización poblacional en el corregimiento de Lomitas.

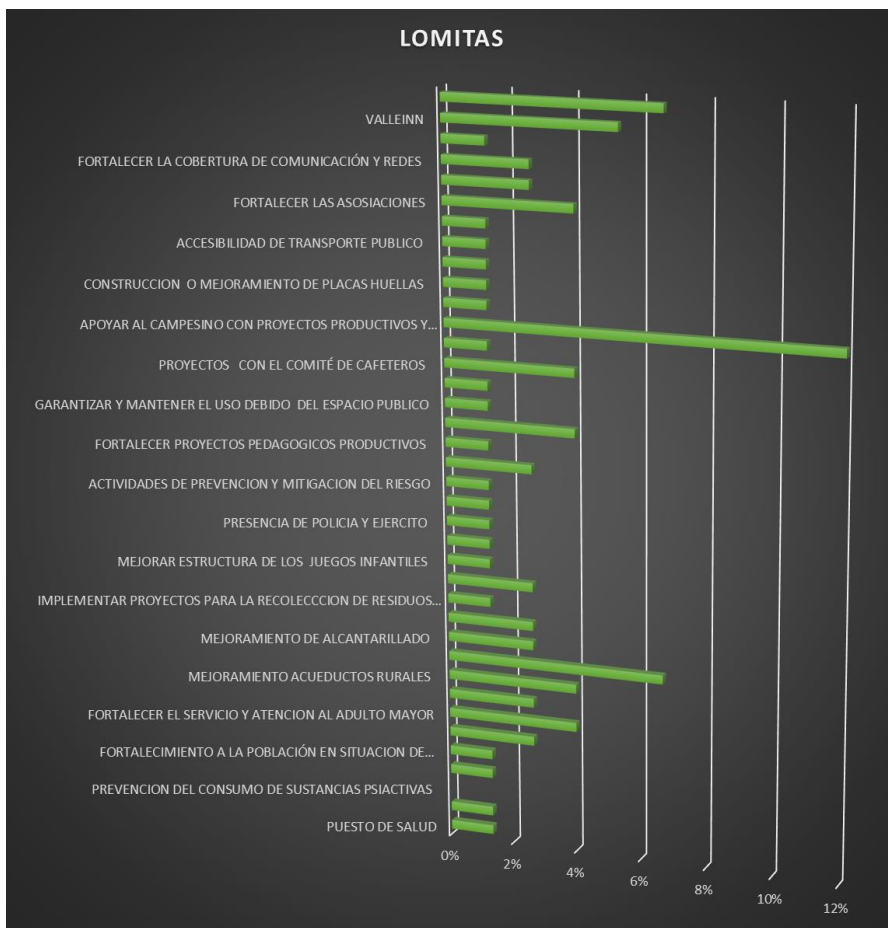
Tabla 4. Estadísticas de Matriz en el Corregimiento Lomitas.

PROGRAMA	PROYECTO	CANTIDAD	PORCENTAJE
Salud	<i>Puesto de Salud</i>	1	1%
	<i>Ambulancia Rurales</i>	1	1%
	<i>Prevención Del Consumo De Sustancias Psicoactivas</i>	1	1%
	<i>Fortalecer El Servicio De Atención A Las Victimas</i>	1	1%
Discapacidad	<i>Fortalecimiento A La Población En Situación De Discapacidad</i>	1	1%

Adulto Mayor	Más Cupos para ser Beneficiario del Adulto Mayor	2	3%
	Fortalecer El Servicio Y Atención Al Adulto Mayor	3	4%
Niñez Y Juventud	Fortalecer Proyectos Para Los Niños Y Jóvenes	2	3%
Agua Potable	Mejoramiento Acueductos Rurales	3	4%
Aguas Residuales	Construcción Y Mejoramiento De Pozos Sépticos	5	7%
	Mejoramiento De Alcantarillado	2	3%
	Implementar Método De Recolección De Aguas Residuales	2	3%
Aseo	Implementar Proyectos Para La Recolección De Residuos Sólidos	1	1%
Deporte	Mejorar Estructuras Deportivas	2	3%
Recreación	Mejorar Estructura De Los Juegos Infantiles	1	1%
Turismo	Proyectos Para Fortalecer El Turismo	1	1%
Seguridad	Presencia De Policía Y Ejercito	1	1%
Gestión Del Riesgo	Mantener La Infraestructura De Uso Publico	1	1%
	Actividades De Prevención Y Mitigación Del Riesgo	1	1%
Educación	Mejorar El Servicio De Transporte Escolar	2	3%
	Fortalecer Proyectos Pedagógicos Productivos	1	1%
	Fortalecer Conectividad En Las Sedes	3	4%
Espacio Público	Garantizar Y Mantener El Uso	1	1%

	<i>Debido Del Espacio Publico</i>		
<i>Interreligioso</i>	<i>Mejoramiento De Infraestructura De Iglesias</i>	1	1%
<i>Seguridad Alimentaria</i>	<i>Proyectos Con El Comité De Cafeteros</i>	3	4%
	<i>Fortalecer Las Huertas Caseras</i>	1	1%
	<i>Apoyar Al Campesino Con Proyectos Productivos Y Asistencias Técnicas</i>	9	12%
	<i>Reforestación Y Aislamiento De Bosque Y Cuidado Del Nacimiento De Agua</i>	1	1%
<i>Infraestructura</i>	<i>Construcción O Mejoramiento De Placas Huellas</i>	1	1%
	<i>Accesibilidad Servicios Públicos</i>	1	1%
<i>Planeación</i>	<i>Accesibilidad de Transporte Público</i>	1	1%
<i>Industria</i>	<i>Asesoría En Temas De Industria Y Comercio</i>	1	1%
	<i>Fortalecer Las Asociaciones</i>	3	4%
<i>Comercio</i>	<i>Fortalecer A Los Comerciantes Con Capacitación Y Asesoría</i>	2	3%
<i>Tecnología De La Información Y Comunicación</i>	<i>Fortalecer La Cobertura De Comunicación Y Redes</i>	2	3%
<i>Emprendimiento</i>	<i>Fuentes De Empleo</i>	1	1%
	<i>Valleinn</i>	4	5%
	<i>Capacitar A La Comunidad En La Actividad Económica De Cada Sector</i>	5	7%
Total		75	100%

Gráfica 3. Estadísticas de Diagnóstico de Lomitas.



1.3. Diagnóstico Corregimiento Jiguales

A continuación, se presenta los resultados obtenidos de las matrices de identificación y encuestas de caracterización poblacional en el corregimiento de Jiguales.

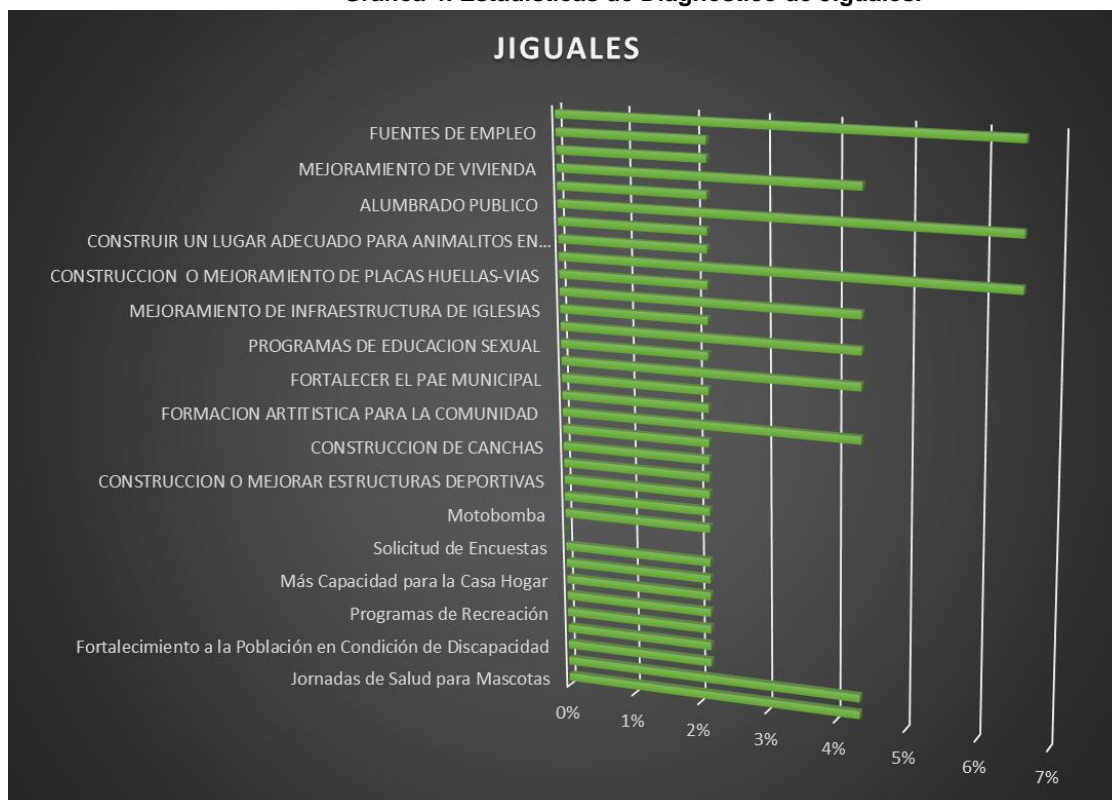
Tabla 5. Estadísticas de Matriz en el Corregimiento Jiguales.

SECTOR	PROGRAMA	PROYECTO	CANTIDAD	PORCENTAJE
Salud	Salud	Jornadas de Salud para Mascotas	2	4%
		Infraestructura del Puesto de Salud	2	4%

Inclusión Social	<i>Discapacidad</i>	<i>Fortalecimiento a la Población en Condición de Discapacidad</i>	1	2%
	<i>Adulto Mayor</i>	<i>Pagos a Domicilio Adulto Mayor</i>	1	2%
		<i>Programas de Recreación</i>	1	2%
		<i>Construcción de Sedes</i>	1	2%
		<i>Más Capacidad para la Casa Hogar</i>	1	2%
	<i>Comunidad LGTBIQ+</i>	<i>Talleres y Conversatorios para Comunidad sobre la Comunidad LGTBIQ+</i>	1	2%
	<i>SISBEN</i>	<i>Solicitud de Encuestas</i>	1	2%
		<i>Cupos para Acueducto</i>		0%
Agua Potable Y Saneamiento Básico	<i>Agua Potable</i>	<i>Motobomba</i>	1	2%
	<i>ASEO</i>	<i>Implementar Proyectos para la Recolección de Residuos Sólidos</i>	1	2%
Gobierno Y Desarrollo Social	<i>Deporte</i>	<i>Construcción o Mejorar Estructuras Deportivas</i>	1	2%
		<i>Apoyo En Proyectos Deportivos</i>	1	2%
		<i>Construcción de Canchas</i>	1	2%
	<i>Turismo</i>	<i>Proyectos Para Fortalecer El Turismo</i>	1	2%
	<i>Cultura</i>	<i>Formación Artística Para La Comunidad</i>	2	4%
	<i>Convivencia Ciudadana</i>	<i>Familias Viviendo En Malas Condiciones</i>	1	2%
	<i>Educación</i>	<i>Fortalecer El Parque Municipal</i>	1	2%

		Mejorar a Infraestructura Sedes Educativas	2	4%
		Programas De Educación Sexual	1	2%
		Fortalecer Proyectos Pedagógicos Productivos	2	4%
	Interreligioso	Mejoramiento de Infraestructura de Iglesias	1	2%
	Ambiental	Proyectos de Reciclaje	2	4%
Planeación	Infraestructura	Construcción o Mejoramiento de Placas Huellas-Vías	1	2%
		Construcción o Mejoramiento Casetas Comunes	3	7%
		Construir un Lugar Adecuado para Animalitos en Abandono	1	2%
		Mejoramiento de Parque Infantil	1	2%
	Servicios Públicos	Alumbrado Público	3	7%
		Recolección Más Frecuente	1	2%
	Vivienda	Mejoramiento de Vivienda	2	4%
Tics	Tecnología de la Información y Comunicación	Fortalecer la Cobertura de Comunicación y Redes	1	2%
	Emprendimiento	Fuentes de Empleo	1	2%
		Apoyo a Emprendimientos en General	3	7%
Total			46	100%

Grafica 4. Estadísticas de Diagnóstico de Jiguales.



1.4. Diagnóstico Corregimiento Puente Palo

Tabla 6. Estadísticas de Matriz en el Corregimiento Puente Palo.

SECTOR	PROGRAMA	PROYECTO	CANTIDAD	PORCENTAJE
Salud	Salud	Atención Permanente en el Puesto de Salud	6	5%
		Insumos en el Puesto de Salud	4	3%
		Ambulancia Rurales	4	3%
		Facilidad de Exámenes En El hospital	4	3%
		Jornadas de Atención Medica A Domicilio Para Adultos Mayores	1	1%
		Proyectos de Salud Mental	2	2%
		Jornadas Medicas	2	2%

		<i>Infraestructura Del Puesto De Salud</i>	5	4%
	<i>Adulto Mayor</i>	<i>Realizar Pagos a Domicilio De Adulto Mayor</i>	2	2%
		<i>Programas de Recreación</i>	4	3%
		<i>Construcción de Sedes</i>	2	2%
	<i>Sisbén</i>	<i>Solicitud de Encuestas</i>	1	1%
Agua Potable Y Saneamiento Básico	<i>Agua Potable</i>	<i>Cupos Para Acueducto</i>	10	8%
		<i>Construcción Y Mejoramiento De Bocatoma</i>	2	2%
		<i>Agua Mas Constante</i>	2	2%
		<i>Construcción De Tanques De Almacenamiento</i>	4	3%
		<i>Construcción De Pozos Sépticos</i>	1	1%
		<i>Motobomba</i>	4	3%
		<i>Mejoramiento Acueductos Rurales</i>	1	1%
	<i>Aguas Residuales</i>	<i>Construcción PTAR</i>	1	1%
	<i>Aseo</i>	<i>Implementar Proyectos Para La Recolección De Residuos Solidos</i>	5	4%
Gobierno Y Desarrollo Social	<i>Deporte</i>	<i>Construcción o Mejorar Estructuras Deportivas</i>	3	2%
	<i>Cultura</i>	<i>Formación Artística Para La Comunidad</i>	1	1%
	<i>Seguridad</i>	<i>Presencia de Policía y Ejercito</i>	7	5%
		<i>Brigadas De Seguridad</i>	1	1%
	<i>Educación</i>	<i>Mejorar la Infraestructura Sedes Educativas</i>	1	1%
		<i>Fortalecer Conectividad En Las Sedes</i>	1	1%
	<i>Espacio Público</i>	<i>Garantizar Y Mantener El Uso Debido Del Espacio Publico</i>	2	2%
	<i>Interreligioso</i>	<i>Control A Entes Religiosos Que Perturban La Tranquilidad De La Población Mediante Sus Actividades</i>	2	2%
<i>Mejoramiento Al Cementerio</i>		1	1%	
Agropecuario	<i>Seguridad Alimentaria</i>	<i>Capacitaciones</i>	1	1%
		<i>Proyectos Con El Comité De Cafeteros</i>	1	1%
		<i>Proyectos De Aves De Postura</i>	1	1%
		<i>Proyectos De Seguridad Alimentaria Para Población En General</i>	2	2%
		<i>Apoyar Al Campesino Con Proyectos Productivos Y Asistencias Técnicas</i>	1	1%

	<i>Ambiental</i>	<i>Reforestación Y Aislamiento De Bosque Y Cuidado Del Nacimiento De Agua</i>	8	6%
		<i>Proyectos De Reciclaje</i>	1	1%
		<i>Descontaminación De Ríos</i>	2	2%
Planeación	<i>Infraestructura</i>	<i>Construcción o Mejoramiento de Placas Huellas-Vías</i>	2	2%
	<i>Servicios Públicos</i>	<i>Alumbrado Publico</i>	1	1%
		<i>Servicios Públicos Costos Altos</i>	2	2%
		<i>Recolección Más Frecuente</i>	1	1%
	<i>Planeación</i>	<i>Intervención De Camineros</i>	2	2%
<i>Vivienda</i>	<i>Mejoramiento De Vivienda</i>	1	1%	
Tics	<i>Predial</i>	<i>Escrituras para Predios y Legalización de las Casetas Comunales</i>	2	2%
		<i>Valores De Predial Demasiado Altos</i>	2	2%
	<i>Tecnología De La Información Y Comunicación</i>	<i>Implementar Talleres Digitales</i>	2	2%
	<i>Emprendimiento</i>	<i>Fuentes De Empleo Valleinn</i>	1	1%
		<i>Apoyo a la Renovación de Caficultores</i>	1	1%
		<i>Convenio Para El Mejoramiento De La Caficultura</i>	3	2%
		<i>Apoyo A Emprendimientos En General</i>	2	2%
		<i>Capacitar A La Comunidad En La Actividad Económica De Cada Sector</i>	2	2%
		Total		128

1.5. Diagnóstico Corregimiento Pavas

Tabla 7. Estadísticas de Matriz en el Corregimiento Pavas.

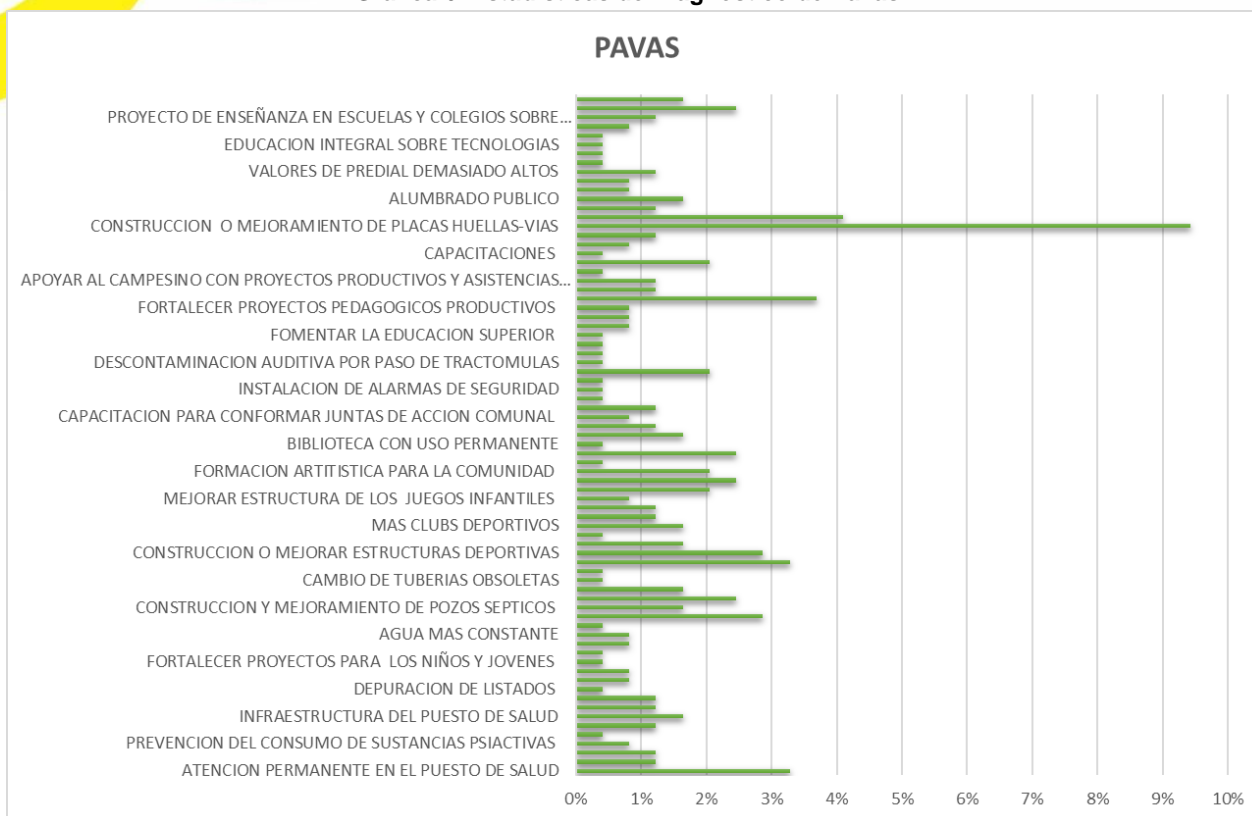
PROGRAMA	PROYECTO	CANTIDAD	PORCENTAJE
Salud	<i>Atención Permanente En El Puesto De Salud</i>	8	3%
	<i>Insumos En El Puesto De Salud</i>	3	1%
	<i>Ambulancia Rurales</i>	3	1%
	<i>Prevención Del Consumo De Sustancias Psicoactivas</i>	2	1%
	<i>Jornadas de Atención Medica a Domicilio Para Adultos Mayores</i>	1	0%
	<i>Jornadas de Salud Para Mascotas</i>	3	1%
	<i>Infraestructura Del Puesto De Salud</i>	4	2%
	<i>Mejorar Infraestructura Y Atencion Del Hospital</i>	3	1%
Adulto Mayor	<i>Mas Cupos Para Ser Beneficiario Del Adulto Mayor</i>	3	1%
	<i>Depuración de Listados</i>	1	0%
	<i>Programas De Recreacion</i>	2	1%
	<i>Fortalecer El Servicio y Atención Al Adulto Mayor</i>	2	1%
Niñez Y Juventud	<i>Fortalecer Proyectos Para Los Niños Y Jovenes</i>	1	0%
Lgtbiq+	<i>Apoyo En Emprendimientos</i>	1	0%
Sisben	<i>Bajar Puntaje A Víctimas Y Comunidad En General</i>	2	1%
Agua Potable	<i>Agua Mas Constante</i>	2	1%
	<i>Motobomba</i>	1	0%
	<i>Mejoramiento Acueductos Rurales</i>	7	3%

Aguas Residuales	Construccion Y Mejoramiento De Pozos Septicos	4	2%
	Mejoramiento De Alcantarillado	6	2%
	Implementar Metodo De Recolección De Aguas Residuales	4	2%
	Cambio De Tuberias Obsoletas	1	0%
	Capacitaciones	1	0%
Aseo	Implementar Proyectos Para La Recoleccion De Residuos Solidos	8	3%
Deporte	Construccion O Mejorar Estructuras Deportivas	7	3%
	Apoyo En Proyectos Deportivos	4	2%
	Construccion De Canchas	1	0%
	Mas Clubs Deportivos	4	2%
	Tener Representantes Para Juegos Departamentales	3	1%
	Apoyo Y Patrocinio Para El Club Deportivo	3	1%
Recreación	Mejorar Estructura De Los Juegos Infantiles	2	1%
	Centro De Recreacion Para Comunidad En General	5	2%
Turismo	Proyectos Para Fortalecer El Turismo	6	2%
Cultura	Formacion Artistica Para La Comunidad	5	2%
	Apoyo A Las Agrupaciones Culturales	1	0%
	Centro Cultural	6	2%
	Biblioteca Con Uso Permanente	1	0%
	Mas Espacios Culturales	4	2%
	Fomentar Actividades Ludicas Para Los Nna	3	1%
Juntas De Acción Comunal	Capacitacion Para Conformar Juntas De Accion Comunal	2	1%
Seguridad	Presencia De Policia Y Ejercito	3	1%

	<i>Instalar Camaras De Seguridad</i>	1	0%
	<i>Instalacion De Alarmas De Seguridad</i>	1	0%
	<i>Control De Ruido</i>	1	0%
<i>Convivencia Ciudadana</i>	<i>Capacitar A La Comunidad En Temas De Sana Convivencia</i>	5	2%
	<i>Descontaminacion Auditiva Por Paso De Tractomulas</i>	1	0%
<i>Gestión Del Riesgo</i>	<i>Mantener La Infraestructura De Uso Publico</i>	1	0%
	<i>Caballos Y Vacas En Las Calles Generando Riesgos</i>	1	0%
<i>Educacion</i>	<i>Fomentar La Educacion Superior</i>	1	0%
	<i>Fomentar La Lectura</i>	2	1%
	<i>Apoyo Para Educacion Culturl</i>	2	1%
	<i>Fortalecer Proyectos Pedagogicos Productivos</i>	2	1%
<i>Espacio Público</i>	<i>Garantizar Y Mantener El Uso Debido Del Espacio Publico</i>	9	4%
	<i>Aprovechamiento De Espacios Publicos Para Niños</i>	3	1%
<i>Seguridad Amlimentaria</i>	<i>Apoyar Al Campesino Con Proyectos Productivos Y Asistencias Tecnicas</i>	3	1%
<i>Ambiental</i>	<i>Estufas Ecologicas</i>	1	0%
	<i>Reforestacion Y Aislamiento De Bosque Y Cuidado Del Nacimiento De Agua</i>	5	2%
	<i>Capacitaciones</i>	1	0%
	<i>Control De Plagas</i>	2	1%
	<i>Descontaminacion De Rios</i>	3	1%
<i>Infraestructura</i>	<i>Construccion O Mejoramiento De Placas Huellas-Vias</i>	23	9%
	<i>Construccion O Mejoramiento Casetas Comunales</i>	10	4%

	<i>Mejoramiento Y Señalización Vial</i>	3	1%
<i>Servicios Públicos</i>	<i>Alumbrado Público</i>	4	2%
<i>Vivienda</i>	<i>Mejoramiento De Vivienda</i>	2	1%
<i>Predial</i>	<i>Escrituras Para Predios Y Legalización De Las Casetas Comunes</i>	2	1%
	<i>Valores De Predial Demasiado Altos</i>	3	1%
<i>Comercio</i>	<i>Visitas A Todos Los Establecimientos</i>	1	0%
	<i>Diferentes Negocios Se Hagan Cargo De Las Zonas Verdes</i>	1	0%
<i>Tecnología De La Información Y Comunicación</i>	<i>Educación Integral Sobre Tecnologías</i>	1	0%
	<i>Implementar Talleres Digitales</i>	1	0%
	<i>Fortalecer La Cobertura De Comunicación Y Redes</i>	2	1%
<i>Emprendimiento</i>	<i>Proyecto De Enseñanza En Escuelas Y Colegios Sobre Emprendimiento Y Producción</i>	3	1%
	<i>Apoyo A Emprendimientos En General</i>	6	2%
	<i>Capacitar A La Comunidad En La Actividad Económica De Cada Sector</i>	4	2%
Total		244	100%

Grafica 6. Estadísticas de Diagnóstico de Pavas.



1.6. Diagnóstico Corregimiento La Cumbre y Arboledas

Tabla 8. Estadísticas de Matriz en el Corregimiento Arboledas y Zona Urbana.

PROGRAMA	PROYECTO	CANTIDAD	PORCENTAJE
Salud	Atención Permanente En El Puesto De Salud	3	1%
	Insumos En El Puesto De Salud	4	1%
	Ambulancia Rurales	2	1%
	Prevención Del Consumo De Sustancias Psicoactivas	3	1%
	Jornadas De Atención Medica A Domicilio Para Adultos Mayores	2	1%
	Atención Medica Para Habitantes De La Calle	3	1%

	<i>Proyecto De Salud Y Acompañamiento Al Concejo Comunitario De Negritudes</i>	1	0%
	<i>Proyectos De Salud Mental</i>	4	1%
	<i>Jornadas Medicas</i>	1	0%
	<i>Talleres En Pyp</i>	3	1%
	<i>Jornadas De Salud Para Mascotas</i>	2	1%
	<i>Infraestructura Del Puesto De Salud</i>	9	3%
	<i>Mejorar Infraestructura Y Atención Del Hospital</i>	9	3%
<i>Discapacidad</i>	<i>Fundación</i>	1	0%
<i>Adulto Mayor</i>	<i>Mas Cupos Para Ser Beneficiario Del Adulto Mayor</i>	3	1%
	<i>Depuración De Listados</i>	1	0%
	<i>Realizar Pagos A Domicilio De Adulto Mayor</i>	3	1%
	<i>Programas De Recreación</i>	2	1%
	<i>Construcción De Sedes</i>	1	0%
<i>Niñez Y Juventud</i>	<i>Apoyo Para Jóvenes En Condición De Drogadicción</i>	3	1%
	<i>Fortalecer Proyectos Para Los Niños Y Jovenes</i>	1	0%
<i>LGTBIQ+</i>	<i>Apoyo En Emprendimientos</i>	1	0%
	<i>Creación De Las Políticas Publicas</i>	1	0%
	<i>Oficina de Información Y Ayuda</i>	1	0%
	<i>Censo Para Recibir Ayudas De Salud Mental</i>	1	0%
	<i>Solicitud De Encuestas</i>	1	0%

	<i>Bajar Puntaje A Víctimas Y Comunidad En General</i>	3	1%
<i>Agua Potable</i>	<i>Cupos Para Acueducto</i>	4	1%
	<i>Construcción De Tanques De Almacenamiento</i>	3	1%
	<i>Construcción de Pozos Sépticos</i>	1	0%
	<i>Mejoramiento Acueductos Rurales</i>	3	1%
<i>Aguas Residuales</i>	<i>Construcción y Mejoramiento de Pozos Sépticos</i>	1	0%
	<i>Mejoramiento De Alcantarillado</i>	2	1%
	<i>Implementar Método De Recolección De Aguas Residuales</i>	2	1%
	<i>Construcción PTAR</i>	3	1%
<i>Aseo</i>	<i>Implementar Proyectos Para La Recolección De Residuos Solidos</i>	1	0%
<i>Deporte</i>	<i>Construcción o Mejorar Estructuras Deportivas</i>	3	1%
	<i>Apoyo En Proyectos Deportivos</i>	2	1%
	<i>Construcción de Canchas</i>	4	1%
	<i>Más Clubs Deportivos</i>	1	0%
	<i>Crear Rutas De Ciclovía</i>	1	0%
<i>Recreación</i>	<i>Mejorar Estructura De Los Juegos Infantiles</i>	1	0%
<i>Turismo</i>	<i>Capacitación Para Creación de Empresas De Turismo</i>	2	1%

	<i>Proyectos Para Fortalecer El Turismo</i>	3	1%
<i>Cultura</i>	<i>Formación Artística Para La Comunidad</i>	1	0%
	<i>Apoyo A Las Agrupaciones Culturales</i>	1	0%
	<i>Centro Cultural</i>	1	0%
	<i>Implementar Banda Marcial</i>	3	1%
	<i>Más Espacios Culturales</i>	1	0%
	<i>Fomentar Actividades Lúdicas Para Los Nna</i>	1	0%
<i>Juntas De Acción Comunal</i>	<i>Mas Inversión Para Actividades Lúdicas</i>	2	1%
	<i>Capacitación Para Conformar Juntas De Acción Comunal</i>	7	2%
<i>Seguridad</i>	<i>Presencia De Policía Y Ejercito</i>	20	6%
	<i>Instalar Cámaras De Seguridad</i>	10	3%
	<i>Instalación de Alarmas De Seguridad</i>	8	2%
	<i>Control De Ruido</i>	4	1%
<i>Convivencia Ciudadana</i>	<i>Capacitar A La Comunidad En Temas De Sana Convivencia</i>	4	1%
	<i>Familias Viviendo En Malas Condiciones</i>	2	1%
	<i>Caballos Y Vacas En Las Calles Generando Riesgos</i>	2	1%
	<i>Apoyo Económico Ante Desastres Naturales</i>	2	1%
	<i>Maquinaria Para Los Bomberos</i>	3	1%

	<i>Actividades de Prevención Y Mitigación del Riesgo</i>	1	0%
<i>Educación</i>	<i>Mejorar El Servicio De Transporte Escolar</i>	1	0%
	<i>Fortalecer El PAE Municipal</i>	1	0%
	<i>Mejorar la Infraestructura Sedes Educativas</i>	6	2%
	<i>Espacios Pertinentes A Un Segundo Idioma</i>	1	0%
	<i>Alianza Con El Sena</i>	1	0%
	<i>Fomentar La Educación Superior</i>	1	0%
	<i>Socializar Información Sobre Ofertas Educativas</i>	1	0%
	<i>Ofertas Técnicas Laborales Y Cursos Laborales</i>	1	0%
	<i>Fomentar La Lectura</i>	1	0%
<i>Espacio Público</i>	<i>Garantizar Y Mantener El Uso Debido Del Espacio Publico</i>	11	3%
	<i>Poda De Árboles Que Provocan Daños En Espacios Públicos</i>	1	0%
<i>Interreligioso</i>	<i>Mejoramiento De Infraestructura De Iglesias</i>	1	0%
	<i>Incentivar Misas En Las Veredas</i>	1	0%

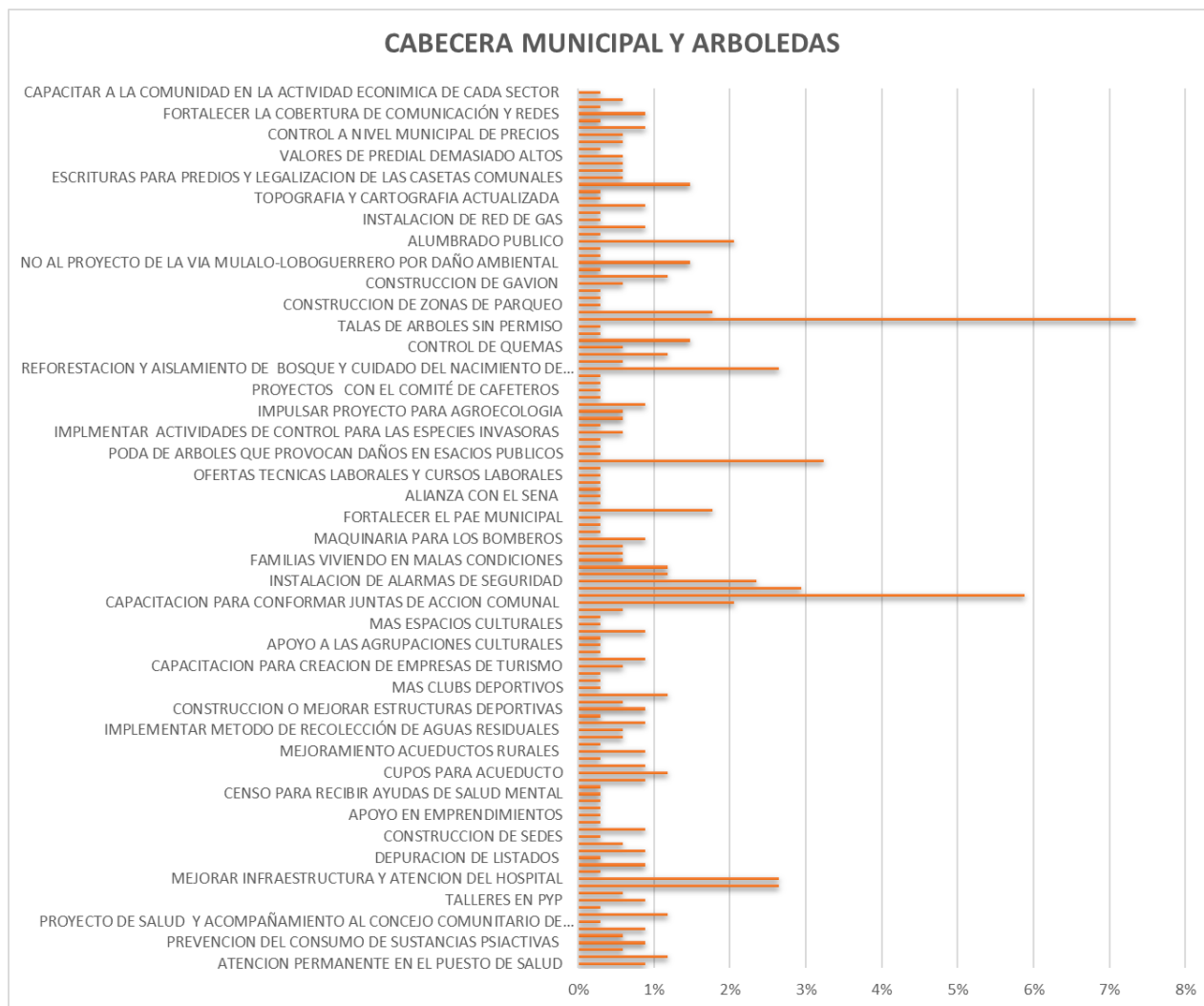
<i>Agropecuario</i>	<i>Implementar Actividades De Control Para Las Especies Invasoras</i>	2	1%
	<i>Capacitaciones</i>	1	0%
	<i>Insumos</i>	2	1%
	<i>Impulsar Proyecto Para Agroecología</i>	2	1%
	<i>Apoyo En El Proceso De Crear Cultivos</i>	3	1%
	<i>Alianza Con Entidades Que Aporten Al Campesino Monetariamente</i>	1	0%
<i>Seguridad Alimentaria</i>	<i>Proyectos Con El Comité De Cafeteros</i>	1	0%
	<i>Apoyar Al Campesino Con Proyectos Productivos Y Asistencias Técnicas</i>	1	0%
<i>Ambiental</i>	<i>Estufas Ecológicas</i>	1	0%
	<i>Reforestación y Aislamiento De Bosque Y Cuidado Del Nacimiento De Agua</i>	9	3%
	<i>Apoyo En El Control Y Vigilancia En Zonas De Interés Ambiental</i>	2	1%
	<i>Proyectos De Reciclaje</i>	4	1%
	<i>Control De Quemadas</i>	2	1%
	<i>Control De Plagas</i>	5	1%
	<i>Descontaminación de Ríos</i>	1	0%
	<i>Talas De Árboles Sin Permiso</i>	1	0%

<i>Infraestructura</i>	<i>Construcción O Mejoramiento De Placas Huellas-Vías</i>	25	7%
	<i>Construcción O Mejoramiento Casetas Comunes</i>	6	2%
	<i>Construcción De Zonas De Parqueo</i>	1	0%
	<i>Intervención Al Puente</i>	1	0%
	<i>Construcción De Techo Para La Cancha Múltiple De La Escuela</i>	1	0%
	<i>Construcción de Gavión</i>	2	1%
	<i>Construir Un Lugar Adecuado Para Animalitos En Estado De Abandono</i>	4	1%
	<i>Mejoramiento Y Señalización Vial</i>	1	0%
	<i>No Al Proyecto De La Vía Mulaló-Loboguerrero Por Daño Ambiental</i>	5	1%
	<i>Adecuación Del Edificio Donde Quedaba Antes El Hospital</i>	1	0%
	<i>Mejoramiento De Parque Infantil</i>	1	0%
<i>Servicios Públicos</i>	<i>Alumbrado Publico</i>	7	2%
	<i>Servicios Públicos Costos Altos</i>	1	0%
	<i>Recolección Más Frecuente</i>	3	1%
	<i>Instalación De Red De Gas</i>	1	0%
	<i>Control A Celsia En Daños A La Fauna</i>	1	0%

	<i>Accesibilidad Servicios Públicos</i>	3	1%
	<i>Topografía y Cartografía Actualizada</i>	1	0%
	<i>Intervención de Camineros</i>	1	0%
Vivienda	Mejoramiento De Vivienda	5	1%
Predial	<i>Escrituras Para Predios Y Legalización de Las Casetas Comunales</i>	2	1%
	<i>Jornadas De Socialización Sobre Avalúos E Incrementos</i>	2	1%
	<i>Actualización Catastral</i>	2	1%
	<i>Valores De Predial Demasiado Altos</i>	2	1%
	<i>Control En La Venta De Común Y Proindiviso</i>	1	0%
Comercio	<i>Visitas A Todos Los Establecimientos</i>	2	1%
	<i>Control A Nivel Municipal De Precios</i>	2	1%
	<i>Revisión O Actualización Del Ica</i>	3	1%
Tecnología De La Información Y Comunicación	<i>Capacitación Sobre Tics</i>	1	0%
	<i>Fortalecer La Cobertura De Comunicación Y Redes</i>	3	1%
Emprendimiento	<i>Inventario En Todo El Municipio De Emprendimientos</i>	1	0%
	<i>Proyecto De Enseñanza En Escuelas Y Colegios Sobre Emprendimiento Y Producción</i>	2	1%

	<i>Capacitar A La Comunidad En La Actividad Económica De Cada Sector</i>	1	0%
Total		340	100%

Grafica 7. Estadísticas de Diagnóstico de Zona Urbana y Arboledas.



1.7. Diagnóstico Corregimiento Bitaco

Tabla 9. Estadísticas de Matriz en el Corregimiento Bitaco.

Programa	Proyecto	Bitaco	Porcentaje
Salud	<i>Atención Permanente En El Puesto De Salud</i>	9	4%
	<i>Insumos En El Puesto De Salud</i>	5	2%
	<i>Facilidad De Exámenes En El hospital</i>	2	1%
	<i>Jornadas De Atención Medica A Domicilio Para Adultos Mayores</i>	1	0%
	<i>Jornadas De Salud Para Mascotas</i>	3	1%
	<i>Infraestructura Del Puesto De Salud</i>	7	3%
	<i>Mejorar Infraestructura Y Atención Del Hospital</i>	3	1%
	<i>Priorización En Atención Medica Para Las Víctimas</i>	1	0%
Víctimas	<i>Proyectos Productivos</i>	3	1%
	<i>Fortalecer El Servicio De Atención A Las Víctimas</i>	2	1%
	<i>Capacitaciones Para Víctimas</i>	1	0%
Discapacidad	<i>Fortalecimiento A La Población En Situación De Discapacidad</i>	1	0%
Adulto Mayor	<i>Mas Cupos Para Ser Beneficiario Del Adulto Mayor</i>	1	0%
	<i>Programas De Recreación</i>	2	1%
	<i>Construcción De Sedes</i>	1	0%
	<i>Fortalecer El Servicio Y Atención Al Adulto Mayor</i>	1	0%

Lgtbiq+	Talleres Y Conversatorios Para Comunidad Sobre La Comunidad LGBRIQ+	2	1%
Renta Ciudadana	Seguimiento Y Control A Los Pagos	2	1%
Sisbén	Fortalecimiento A La Atención Y Servicio Del Sisbén	1	0%
	Solicitud De Encuestas	3	1%
	Bajar Puntaje A Victimas Y Comunidad En General	6	3%
Agua Potable	Cupos Para Acueducto	5	2%
	Legalización Y Restauración De Tanques	4	2%
	Dotación De Filtros De Agua Para Sedes Educativas	1	0%
	Seguimiento Al Acueducto Ascanabit	5	2%
	Construcción Y Mejoramiento De Bocatoma	2	1%
	Mejoramiento Acueductos Rurales	7	3%
Aguas Residuales	Construcción Y Mejoramiento De Pozos Sépticos	2	1%
	Mejoramiento De Alcantarillado	1	0%
	Implementar Método De Recolección De Aguas Residuales	2	1%
	Construcción PTAR	1	0%
	Capacitaciones	2	1%
Aseo	Implementar Proyectos Para La Recolección De Residuos Solidos	1	0%

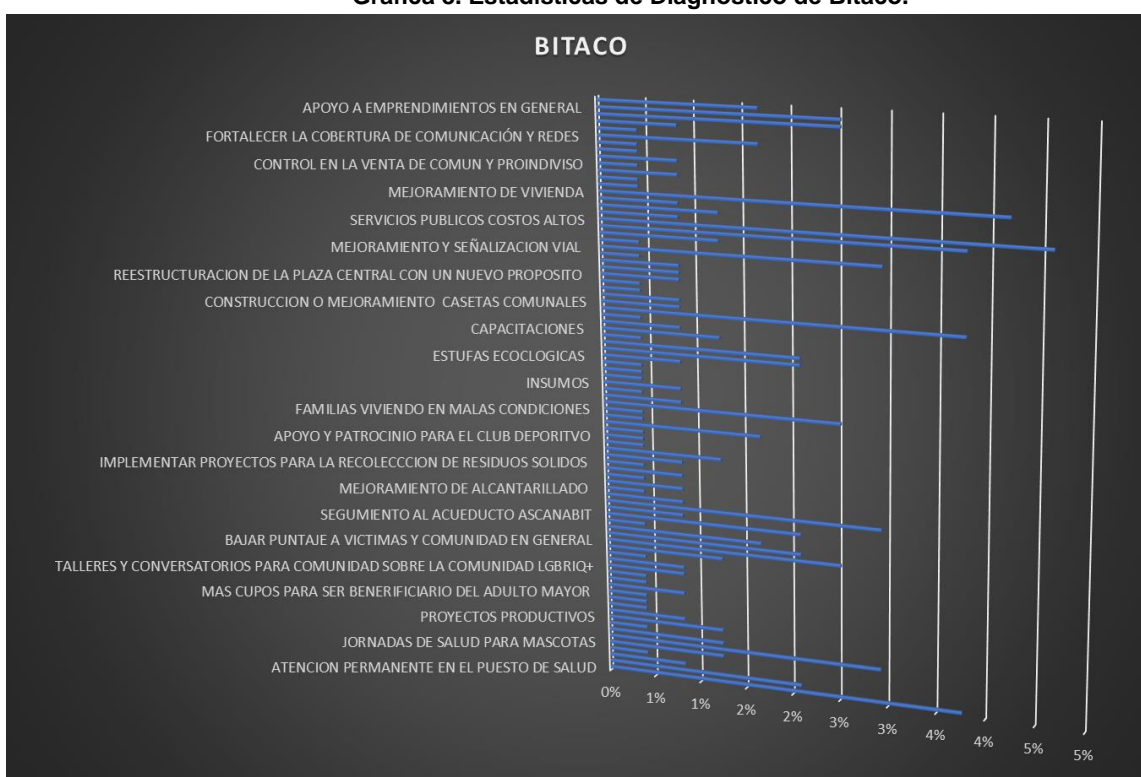
<i>Deporte</i>	<i>Construcción o Mejorar Estructuras Deportivas</i>	2	1%
	<i>Apoyo En Proyectos Deportivos</i>	3	1%
	<i>Construcción de Canchas</i>	1	0%
	<i>Apoyo Y Patrocinio Para El Club Deportivo</i>	1	0%
<i>Recreación</i>	<i>Centro De Recreación Para Comunidad En General</i>	1	0%
<i>Turismo</i>	<i>Proyectos Para Fortalecer El Turismo</i>	4	2%
<i>Cultura</i>	<i>Apoyo A Las Agrupaciones Culturales</i>	1	0%
<i>Convivencia Ciudadana</i>	<i>Familias Viviendo En Malas Condiciones</i>	1	0%
<i>Agropecuario</i>	<i>Capacitaciones</i>	6	3%
	<i>Proyectos Avícolas</i>	2	1%
	<i>Huertas Comunitarias</i>	1	0%
	<i>Insumos</i>	2	1%
	<i>Tecnología Para El Pequeño Productor</i>	1	0%
	<i>Apoyo En El Proceso De Crear Cultivos</i>	1	0%
	<i>Alianza Con Entidades Que Aporten Al Campesino Monetariamente</i>	1	0%
<i>Ambiental</i>	<i>Estufas Ecológicas</i>	2	1%
	<i>Reforestación Y Aislamiento De Bosque Y Cuidado Del Nacimiento De Agua</i>	5	2%
	<i>Compra De Predios De Interés Ambiental</i>	5	2%
	<i>Apoyo En El Control Y Vigilancia En Zonas De Interés Ambiental</i>	1	0%

	Capacitaciones	3	1%
	Descontaminación de Ríos	2	1%
	Talas De Árboles Sin Permiso	1	0%
Infraestructura	Construcción O Mejoramiento De Placas Huellas-Vías	9	4%
	Construcción O Mejoramiento Casetas Comunales	2	1%
	Ampliación Salón Casa De La Cultura	2	1%
	Pavimentación Calle De La Casa De La Cultura	1	0%
	Intervención Al Puente	1	0%
	Reestructuración De La Plaza Central Con Un Nuevo Propósito	2	1%
	Construcción De Techo Para La Cancha Múltiple De La Escuela	2	1%
	Construcción De Gavión	2	1%
	Construir Un Lugar Adecuado Para Animalitos En Estado De Abandono	1	0%
	Mejoramiento y Señalización Vial	7	3%
	Reparación de la Vía Bavaria	1	0%
Mejoramiento de las Entradas A Las Viviendas	3	1%	
Servicios Públicos	Alumbrado Publico	9	4%

	<i>Servicios Públicos Costos Altos</i>	11	5%
	<i>Recolección Más Frecuente</i>	2	1%
	<i>Accesibilidad Servicios Públicos</i>	3	1%
<i>Planeación</i>	<i>Intervención de Camineros</i>	2	1%
<i>Vivienda</i>	<i>Mejoramiento de Vivienda</i>	10	4%
<i>Industria</i>	<i>Asesoría En Temas De Industria Y Comercio</i>	1	0%
<i>Predial</i>	<i>Escrituras para Predios y Legalización de las Casetas Comunales</i>	1	0%
	<i>Jornadas de Socialización Sobre Avalúos E Incrementos</i>	2	1%
	<i>Control en la Venta de Común y Proindiviso</i>	1	0%
<i>Comercio</i>	<i>Visitas A Todos Los Establecimientos</i>	2	1%
	<i>Fortalecer A Los Comerciantes Con Capacitación Y Asesoría</i>	1	0%
<i>Tecnología De La Información Y Comunicación</i>	<i>Educación Integral Sobre Tecnologías</i>	1	0%
	<i>Fortalecer La Cobertura De Comunicación Y Redes</i>	4	2%
<i>Emprendimiento</i>	<i>Fuentes de Empleo</i>	1	0%
	<i>Valleinn</i>	2	1%
	<i>Proyecto de Enseñanza en Escuelas y Colegios Sobre Emprendimiento y Producción</i>	6	3%
	<i>Apoyo A Emprendimientos En General</i>	6	3%

	<i>Capacitar A La Comunidad En La Actividad Económica De Cada Sector</i>	4	2%
Total		239	100%

Grafica 8. Estadísticas de Diagnóstico de Bitaco.



2. DIAGNÓSTICO POR SECTOR.

TRANSPARENCIA Y PARTICIPACIÓN COMUNITARIA

Línea Estratégica	Sector / Tema Transversal	Indicador seleccionado	Tendencia del indicador				Variación del indicador		
			2019	2020	2021	2022	Variación 19-20	Variación 20-21	Variación 21-22
JUNTOS POR EL FORTALECIMIENTO INSTITUCIONAL, CON MAS SEGURIDAD Y UNA JUSTICIA EFECTIVA	GOBIERNO / PARTICIPACION CIUDADANA, TRANSPARENCIA Y EFICACIA	Transparencia	37	82	79	88	45	3	9

Resumen de la situación del Sector/ Temática transversal

Situaciones Negativas: Forma de hacer política caracterizada por la intromisión indebida entre poderes públicos y la gestión de intereses que pueden afectar la imagen institucional por presuntos casos de corrupción.

Situaciones Negativas: Perdida de la credibilidad de la ciudadanía en la gestión pública de la entidad

Situaciones Negativas: Falta mejoría en las actividades de racionalización de trámites para brindar atención eficaz y oportuna a la ciudadanía.

Situaciones Negativas: Falta de control social por parte de las veedurías ciudadanas a la gestión de la entidad.

Situaciones Positivas: Publicación en la sección "transparencia y acceso a la información pública" de la página web oficial de la entidad, información actualizada.

Situaciones Positivas: Considerar los resultados de los espacios de participación y/o rendición de cuentas con ciudadanos para llevar a cabo mejoras a los procesos y procedimientos de la entidad.

Situaciones Positivas: Considerar los resultados de los espacios de participación y/o rendición de cuentas con ciudadanos para llevar a cabo mejoras a los procesos y procedimientos de la entidad.

Situaciones Positivas: Creación o validación con grupos de valor o de interés como actividades de innovación.

Situaciones Positivas: Establecer, a partir de las conclusiones y propuestas desarrolladas en los ejercicios de diálogo de la rendición de cuentas, acciones de mejora frente a los posibles fallos detectados y los resultados de la gestión.

Situaciones Positivas: Tener en cuenta la medición de la satisfacción de los grupos de valor en periodos anteriores, para la toma de las decisiones en el ejercicio de la planeación institucional.

Línea estratégica	Sector / Tema Transversal	Situaciones negativas encontradas	¿Cuál es la población a la que afecta la situación negativa?	¿Dónde se ubica o localiza la situación negativa encontrada?
JUNTOS POR EL FORTALECIMIENTO INSTITUCIONAL, CON MAS SEGURIDAD Y UNA JUSTICIA EFECTIVA	PARTICIPACION CIUDADANA, TRANSPARENCIA Y EFICACIA	Falta de control social por parte de las veedurías ciudadanas a la gestión de la entidad.	Grupos de interés	Todo el territorio municipal
JUNTOS POR EL FORTALECIMIENTO INSTITUCIONAL, CON MAS SEGURIDAD Y UNA JUSTICIA EFECTIVA	PARTICIPACION CIUDADANA, TRANSPARENCIA Y EFICACIA	Falta mejoría en las actividades de racionalización de trámites para brindar atención eficaz y oportuna a la ciudadanía.	Ciudadanía en general	Centro Administrativo Municipal
JUNTOS POR EL FORTALECIMIENTO INSTITUCIONAL, CON MAS SEGURIDAD Y UNA JUSTICIA EFECTIVA	PARTICIPACION CIUDADANA, TRANSPARENCIA Y EFICACIA	Perdida de la credibilidad de la ciudadanía en la gestión pública de la entidad	Ciudadanía en general	Todo el territorio municipal
JUNTOS POR EL FORTALECIMIENTO INSTITUCIONAL, CON MAS SEGURIDAD Y UNA JUSTICIA EFECTIVA	PARTICIPACION CIUDADANA, TRANSPARENCIA Y EFICACIA	Forma de hacer política caracterizada por la intromisión indebida entre poderes públicos y la gestión de intereses que pueden afectar la imagen institucional por presuntos casos de corrupción	Ciudadanía en general y grupos de interés	Centro Administrativo Municipal

Síntesis del problema identificado

Falta de capacitación y formalización legal de las veedurías ciudadanas

Falta de actualización de los Trámites y Servicios ofertados por la entidad, actualización de los mismos y trazabilidad en el SUI.

Falta de confianza de la ciudadanía en los servidores públicos y la gestión de los mismos

Probabilidad casos de corrupción por eventual conflicto de interés dentro de la entidad

Causas indirectas	Causas directas	Problema identificado	Consecuencias directas	Consecuencias indirectas
Falta de interés por parte de los veedores para contar con una debida formación para cumplir su labor	Ausencia de veedurias legalmente constituidas y formalizadas	Falta de capacitación y formalización legal de las veedurias ciudadanas	Falta de conocimiento para ejecutar su labor, derechos y deberes del veedor publico	Afectación de la imagen de la entidad
Causas indirectas	Causas directas	Problema identificado	Consecuencias directas	Consecuencias indirectas
Falta de seguimiento a los tramites y servicios que la entidad ofrece a la ciudadanía	Falta de una fuente única y válida de la información de los trámites que la entidad ofrece a la ciudadanía,	Falta de actualización de los Trámites y Servicios ofertados por la entidad, actualización de los mismos y trazabilidad en el SUIT.	Falta de la implementación de la política de racionalización de trámites y contribuye a fortalecer el principio de transparencia, evitando la generación de focos de corrupción.	Reprocesos en los tramites en la atención a los ciudadanos
Causas indirectas	Causas directas	Problema identificado	Consecuencias directas	Consecuencias indirectas
Información errada en redes sociales	Desinformación por parte de la comunidad, generando malos entendidos y forma errada de interpretar la información	Falta de confianza de la ciudadanía en los servidores públicos y la gestión de los mismos	Daño a la imagen institucional de la entidad	Perdida de la confianza de la ciudadanía en las entidades del estado
Causas indirectas	Causas directas	Problema identificado	Consecuencias directas	Consecuencias indirectas
Posible favorecimiento a terceros en los procesos de contratación dentro de la entidad	Existencia de intereses personales que podrían influir indebidamente sobre el desempeño de los deberes y responsabilidades de los colaboradores de la entidad	Probabilidad casos de corrupción por eventual conflicto de interés dentro de la entidad	Se puede constituir en un riesgo de corrupción y si se materializa, se incurrirá en acciones fraudulentas o corruptas	Afecta el funcionamiento normal de la administración pública

TECNOLOGÍAS DE LA INFORMACIÓN Y COMUNICACIÓN

Línea Estratégica	Sector / Tema Transversal	Indicador seleccionado	Tendencia del indicador			Variación del indicador	
			2018	2019	2020	Variación 18-19	Variación 19-20
JUNTOS POR EL FORTALECIMIENTO INSTITUCIONAL, SEGURIDAD Y JUSTICIA EFECTIVA	TICS/TRANSFORMACIÓN Y CONECTIVIDAD DIGITAL	Acceso y apropiación de las tecnologías de la información y las comunicaciones	0,3904	0,3955	0,3731	0,01	-0,02

Resumen de la situación del Sector/ Temática transversal

Situaciones Positivas: Disminución de la brecha digital debido a las estrategias de implementación de las nuevas TICS.

Línea estratégica	Sector / Tema Transversal	Situaciones negativas encontradas	¿Cuál es la población a la que afecta la situación negativa?	¿Dónde se ubica o localiza la situación negativa encontrada?
JUNTOS POR EL FORTALECIMIENTO INSTITUCIONAL, SEGURIDAD Y JUSTICIA EFECTIVA	TICS/TRANSFORMACIÓN Y CONECTIVIDAD DIGITAL	Aumento en el índice de la brecha digital	Toda la población	Todo el municipio

Síntesis del problema identificado

Bajo acceso a las tics que limitan la transformación y concetividad digital del municipio.

Causas indirectas	Causas directas	Problema identificado	Consecuencias directas	Consecuencias indirectas
Bajo poder adquisitivo	Limitado uso de los recursos tecnológicos	Bajo acceso a las tics que limitan la transformación y concetividad digital del municipio.	Bajo conocimiento de las Tics	Altos niveles de analfabetismo tic en población adulta
Carencia de espacios de capacitación y apropiación	Desinterés frente a los programas gubernamentales en Tics		Bajos niveles de competitividad educativa	Bajos niveles de competitividad laboral frente a otros territorios
Deterioro de zonas digitales de conectividad gratuita gubernamentales	Incipientes zonas de conectividad digital gratuitas		Escasa innovación frente a procesos de productividad empresarial	Estancamiento en la calidad del proceso productivo
Deterioro de partes eléctricas y/o electrónicas que ya no son comerciales o de difícil adquisición en el mercado	Obsolescencia en la infraestructura tecnológica de la red municipal		Disminución en la asignación de presupuesto gubernamental	Menor presupuesto para la gestión

SEGURIDAD Y CONVIVENCIA CIUDADANA

Línea Estratégica	Sector / Tema Transversal	Indicador seleccionado	Tendencia del indicador				Resumen de la situación del Sector/ Temática transversal
			2019	2020	2021	2022	
JUNTOS POR EL FORTALECIMIENTO INSTITUCIONAL, CON MÁS SEGURIDAD Y UNA JUSTICIA EFECTIVA	SEGURIDAD, CONVIVENCIA Y DERECHOS HUMANOS	Índice de acceso efectivo a la justicia	1,37	1,897	2,436	2,699	Limitaciones en cuanto al acceso a la justicia y a las autoridades de policía
JUNTOS POR EL FORTALECIMIENTO INSTITUCIONAL, CON MÁS SEGURIDAD Y UNA JUSTICIA EFECTIVA	SEGURIDAD, CONVIVENCIA Y DERECHOS HUMANOS	Índice de violaciones a dd.hh	844	463	996	840	Limitada presencia de la fuerza pública principalmente en el sector rural por falta de pie de fuerza y bajo fortalecimiento de las capacidades técnicas y logísticas de la fuerza pública (policía y ejército)
JUNTOS POR EL FORTALECIMIENTO INSTITUCIONAL, CON MÁS SEGURIDAD Y UNA JUSTICIA EFECTIVA	SEGURIDAD, CONVIVENCIA Y DERECHOS HUMANOS	casos resueltos a través de los métodos de resolución de conflictos	172	97,991	126,49	158,04	Baja promoción efectiva de los mecanismos alternativos de solución de conflictos
JUNTOS POR EL FORTALECIMIENTO INSTITUCIONAL, CON MÁS SEGURIDAD Y UNA JUSTICIA EFECTIVA	SEGURIDAD, CONVIVENCIA Y DERECHOS HUMANOS	índices de conflicto en colombia	234	173.137	182.409	187.110	Bajo pie de fuerza en sectores rurales apartados y falta de capacidades técnicas y logísticas de la fuerza pública
JUNTOS POR EL FORTALECIMIENTO INSTITUCIONAL, CON MÁS SEGURIDAD Y UNA JUSTICIA EFECTIVA	SEGURIDAD, CONVIVENCIA Y DERECHOS HUMANOS	índice de convivencia ciudadana	1,21	2,216	1,646	1,383	Debilidad en la atención de los riesgos sociales que desencadenan en delitos y comportamientos contrarios a la convivencia aunado a la escasa educación y promoción en las normas de convivencia y alta incidencia en la comunidad de una cultura de ilegalidad y desacato de la norma

Línea estratégica	Sector / Tema Transversal	Situaciones negativas encontradas	¿Cuál es la población a la que afecta la situación negativa?	¿Dónde se ubica o localiza la situación negativa encontrada?	Síntesis del problema identificado
JUNTOS POR EL FORTALECIMIENTO INSTITUCIONAL, CON MÁS SEGURIDAD Y UNA JUSTICIA EFECTIVA	SEGURIDAD, CONVIVENCIA Y DERECHOS HUMANOS	<p>Debilidad en la atención de los riesgos sociales que desencadenan en delitos y comportamientos contrarios a la convivencia.</p> <p>Limitaciones en cuanto al acceso a la justicia y a las autoridades de policía</p> <p>Escasa educación y promoción en las normas de convivencia y en los derechos y deberes ciudadanos</p> <p>Alta incidencia en la comunidad de una cultura de ilegalidad y desacato de la norma</p> <p>Limitada presencia de la fuerza pública principalmente en el sector rural por falta de pie de fuerza</p> <p>Bajo fortalecimiento de las capacidades técnicas y logísticas de la fuerza pública (policía y ejército)</p> <p>Baja promoción efectiva de los mecanismos alternativos de solución de conflictos</p>	Población en general	Todo el territorio	Alta cultura de ilegalidad y desacato de la norma arraigada en la comunidad la cual se intensifica con la inadecuada atención estatal de los riesgos sociales y del limitado acceso a la justicia que finalmente desencadenan en delitos y comportamientos contrarios a la convivencia, para lo cual los controles y la actividad de la fuerza pública resultan insuficiente por el escaso pie de fuerza y de capacidades técnicas y logísticas de estas entidades, todo esto en el marco de un conflicto interno que no ha desaparecido y que se ha intensificado con la aparición de disidencias y grupos armados organizados al margen de la ley y que hace más complicado el manejo y mantenimiento del orden público, la seguridad y convivencia en los territorios

Causas indirectas	Causas directas	Problema identificado	Consecuencias directas	Consecuencias indirectas
Debilitación de conflictos familiares y de los conflictos de la población infante y adolescente	Debilitación de la atención de los riesgos sociales que desencadenan en delitos y comportamientos contrarios a la convivencia.	Alta cultura de ilegalidad y desacato de la norma arraigada en la comunidad la cual se intensifica con la inadecuada atención estatal de los riesgos sociales y del limitado acceso a la justicia que finalmente desencadenan en delitos y comportamientos contrarios a la convivencia, para lo cual los controles y la actividad de la fuerza pública resultan insuficiente por el escaso pie de fuerza y de capacidades técnicas y logísticas de estas entidades, todo esto en el marco de un conflicto interno que no ha desaparecido y que se ha intensificado con la aparición de disidencias y grupos armados organizados al margen de la ley y que hace más complicado el manejo y mantenimiento del orden público, la seguridad y convivencia en los territorios	Aumento de la problemática de convivencia en la comunidad e incremento de delitos y comportamientos contrarios a la convivencia	Degradación social
Insuficiente jornada de atención a las comunidades en campo para llevar la oferta institucional	Limitación en cuanto al acceso a la justicia y a las autoridades de policía		Agravación del conflicto de convivencia y generación de otros conflictos asociados al mismo	Acciones de justicia a mano propia por parte de las comunidades para resolver el conflicto
Falta de capacitación y fortalecimiento de las competencias de las autoridades locales en normas de convivencia	Escasa educación y promoción en las normas de convivencia y en los derechos y deberes ciudadanos		Desacato de la norma de policía por desconocimiento de la misma	Aumento de los conflictos de convivencia entre los ciudadanos por abuso de derechos propios y desconocimiento de los derechos ajenos
Debilitada formación familiar y cultural en la población infante y adolescente sobre derechos y deberes en materia de convivencia y autorregulación	Alta incidencia en la comunidad de una cultura de ilegalidad y desacato de la norma		Aumento en la incidencia de comportamientos contrarios a la convivencia y/o delitos en los cuales las autoridades de policía deben intervenir con las medidas correctivas y/o judicialización correspondiente	Congestión de las autoridades de policía y judiciales por aumento de comportamientos contrarios a la convivencia y delitos
Bajo conocimiento de las necesidades de los territorios en cuanto a seguridad y orden público por el alto gobierno	Limitada presencia de la fuerza pública principalmente en el sector rural por falta de pie de fuerza		Aumento de presencia de grupos armados al margen de la ley y estructuras criminales especialmente en el sector rural	Aumento en la desconfianza de la comunidad en sus autoridades y fuerza pública

EDUCACIÓN

Línea Estratégica	Sector / Tema Transversal	Indicador seleccionado	Tendencia del indicador				Variación del indicador		
			2019	2020	2021	2022	Variación 19-20	Variación 20-21	Variación 21-22
JUNTOS POR EL DESARROLLO Y LA INCLUSIÓN SOCIAL	EDUCACIÓN/ Servicio de Transporte Escolar	Cobertura Neta en Educación - Total	46,2	43,4	42,9	44,7	6,1	1,2	-4,2
JUNTOS POR EL DESARROLLO Y LA INCLUSIÓN SOCIAL	EDUCACIÓN/ Programa de Alimentación Escolar Municipal	Cobertura Bruta en Básica Secundaria y Media	8,37	7,97	8,09	8,21	4,8	-1,5	-1,5
JUNTOS POR EL DESARROLLO Y LA INCLUSIÓN SOCIAL	EDUCACIÓN/ Infraestructura Locativa	Cobertura Bruta en Educación - Total	72,0	68,5	68,81	32,0	4,9	-0,5	53,5
JUNTOS POR EL DESARROLLO Y LA INCLUSIÓN SOCIAL	EDUCACIÓN/ Educación Técnica, Tecnológica y/o Profesional	Cobertura Bruta en Básica Secundaria y Media	20,89	19,9	20,01	20,55	4,7	-0,6	-2,7
JUNTOS POR EL DESARROLLO Y LA INCLUSIÓN SOCIAL	EDUCACIÓN/ Legalización de Predios I.E	Cobertura Bruta en Educación - Total	5,54	2,54	2,25	10,7	54,2	11,4	-375,6
JUNTOS POR EL DESARROLLO Y LA INCLUSIÓN SOCIAL	EDUCACIÓN /Analfabetismo	Analfabetismo por Municipio - Información DANE				6,22	0	0	6,22
JUNTOS POR EL DESARROLLO Y LA INCLUSIÓN SOCIAL	EDUCACIÓN / Proyectos Productivos	Cobertura Bruta en Educación - Total	72,0	68,5	68,81	32,0	4,9	-0,5	53,5
JUNTOS POR EL DESARROLLO Y LA INCLUSIÓN SOCIAL	EDUCACIÓN / Bilinguismo	Cobertura Bruta en Educación - Total	8 docentes	8 docentes	8 docentes	8 docentes	0	0	0



Resumen de la situación del Sector/ Temática transversal

Disminución en la matrícula educativa debido a deserción y a migración de la población Estudiantil
Traslado de estudiantes de entre las sedes educativas del municipio de La Cumbre o en su defecto traslado de estudiantes a I.E de otros municipios aledaños.
Necesidades insatisfechas en la intervención de los bienes e inmuebles de las I.E
Intermitente articulación con Instituciones de educación, técnica y tecnológica en el municipio de La Cumbre.
escasa asignación de recursos para el mejoramiento de la infraestructura locativa de las sedes educativas por parte del sistema general de participación del sector educativo
Analfabetismo latente en el municipio de La Cumbre
Limitado apoyo para las I.E en los proyectos pedagógicos y productivos que desarrollan dentro de su espacialidad técnica.
Bajo Nivel en el segundo idioma por falta de fortalecimiento y horas de intensidad horaria del mismo en la maya educativa de las I.E

Sector / Tema Transversal	Situaciones negativas encontradas	¿Cuál es la población a la que afecta la situación negativa?	¿Dónde se ubica o localiza la situación negativa encontrada?	Síntesis del problema identificado
EDUCACIÓN/ Servicio de Transporte Escolar	Disminución en la matrícula educativa debido a deserción y a migración de la población Estudiantil	POBLACIÓN ESTUDIANTIL	MUNICIPIO DE LA CUMBRE VALLE	Deserción y a Migración
EDUCACIÓN/ Programa de Alimentación Escolar Municipal	Traslado de estudiantes de entre la sedes educativas del municipio de La Cumbre o en su defecto traslado de estudiantes a I.E de otros municipios aledaños.	POBLACIÓN ESTUDIANTIL CON JORNADA ÚNICA	CORREGIMIENTO DE LOMITAS Y CORREGIMIENTO DE BITACO	Traslado de Estudintes
EDUCACIÓN/ Infraestructura Locativa	Necesidades insatisfechas en la intervencion de los bienes e inmuebles de las I.E	POBLACIÓN ESTUDIANTIL	MUNICIPIO DE LA CUMBRE VALLE	Inadecuadas Estructuras Educativas
EDUCACIÓN/ Educación Técnica, Tecnológica y/o Profesional	Intermitente articulacion con Instituciones de educacion, tecnica y tecnologica en el municipio de La Cumbre.	POBLACIÓN ESTUDIANTIL	MUNICIPIO DE LA CUMBRE VALLE	Individuos incompetentes para el sector laboral y productivo en el municipio de La Cumbre.
EDUCACIÓN/ Legalización de Predios I.E	Escasa asignación de recursos para el mejoramiento de la infraestructura locativa de las sedes educativas por parte del sistema general de participacion	POBLACIÓN ESTUDIANTIL	MUNICIPIO DE LA CUMBRE VALLE	Escasos recursos para el Sector Educativo
EDUCACIÓN / Analfabetismo	Analfabetismo latente en el municipio de La Cumbre	TODA LA POBLACIÓN DEL MUNICIPIO DE LA CUMBRE VALLE	MUNICIPIO DE LA CUMBRE VALLE	Existencia de Analfabetismo en el Municipio
EDUCACIÓN / Proyectos Productivos	limitado apoyo para las I.E en los proyectos pedagogicos y productivos que desarrollan dentro de su especialidad tecnica.	POBLACIÓN ESTUDIANTIL	MUNICIPIO DE LA CUMBRE VALLE	Proyectos pedagogicos y Productivos debiles en las I.E
EDUCACIÓN / Bilinguismo	Bajo Nivel en el segundo idimoma por falta de fortalecimiento y horas de intesindad horaria del mimso en lamaya educativa de las I.E	POBLACIÓN ESTUDIANTIL	MUNICIPIO DE LA CUMBRE VALLE	Bajo Nivel de Ingles a Nivel Municipal

Causas indirectas	Causas directas	Problema identificado	Consecuencias directas	Consecuencias indirectas
Cotexto Socioeconomico Familiar.	Trabajo Infantil.	Deserción y a Migración	Incompetencia Laboral	Subdesarrollo Municipal en Todos los Aspectos
Servicio de Transporte Escolar Intermitente.	Ubicación del Colegio.		Consumo de Sustancias	Aumento de Problematicas Sociales
Recursos Escolares limitados.	Problemas de Planta Fisica.		Violencia Intrafamiliar	Nucleo Familiar Disfuncional
Dificultades de Aprendizaje	Reprobación Academica.		Embarazo Adolescente	Ausentismo de Padres en la Crianza de los Menores
Causas indirectas	Causas directas	Problema identificado	Consecuencias directas	Consecuencias indirectas
Pocas Ofertas para Procesos de Preparado en Sitio	Refuerzo de Alimentacion Escolar Poco Saludable.	Traslado de Estudintes	Bajo Rendimiento Academico	Aumento de Niveles de Desnutrición
Pertenecer a Población Flotante	Cambio de Residencia		Poca Adaptabilidad al Entorno Academico	Desescolarización
Desmotivación de los Niños por el Estudio	Violencia Escolar		Aumento de Enfermedades Mentales	Inversion de mas Recursos en mas Temas de Salud
Mipymes sin legalizar	Pocas Oportunidades de Empleo para Padres de Familia en la Region.		Obstaculos en la Relaciones Interpersonales de los Individuos.	Estancamiento en el Crecimiento Personal.
Causas indirectas	Causas directas	Problema identificado	Consecuencias directas	Consecuencias indirectas
Poca Planificación Estratégica y Financiera	Limitados Recursos para mantener o Mejorar la Infraestructura Física	Inadecuadas Estructuras Educativas	Generación de Grietas en Paredes, Techos, Filtraciones, Pisos Desgastados, entre otros.	Inadecuada Apariencia Estética de la Institución
Incumplimiento con las Necesidades Educativas Contemporáneas	Equipos e Infraestructura Obsoleta		Retraso en el Aprendizaje de los Estudiantes.	Bajo Rendimiento Académico
Sobrecarga de las Instalaciones Existentes	Aumento de Estudiantes		Las Filtraciones de Agua puede Causar Problemas Respiratorios entre otros.	Aumento de Enfermedades Infecciosas en el Territorio
Problemas de Seguridad y Disminución en la Calidad General del Entorno Educativo	Deterioro de las Instalaciones Educativas		Riesgo de la Integridad de los Estudiantes, Profesores y Personal de Apoyo.	Inadecuada Reputación de la Institución y su Capacidad para Atraer y Retener a Estudiantes.

Causas indirectas	Causas directas	Problema identificado	Consecuencias directas	Consecuencias indirectas
Difícil Acceso a Recursos Básicos y Condiciones Socioeconómicas Desfavorables	Pocas habilidades necesarias para el mercado laboral actual	Individuos incompetentes para el sector laboral y productivo en el municipio de La Cumbre.	Disminución en la productividad tanto a nivel individual como en empresa o sector	Costos Adicionales en Capacitaciones para los Individuos del Sector
Desmotivación y la Falta de Desarrollo Profesional	Ausencia de coordinación entre las instituciones educativas y las empresas locales		Menor Calidad de Productos y servicios ofrecidos a Nivel Local	Mala Reputación del Municipio como Destino para la Inversión y el Desarrollo Empresarial
Escasez de empleos disponibles en la región que correspondan con las habilidades y competencias de los individuos	No identificación de las Necesidades del Mercado y Adaptar los Programas Educativos en Consecuencia		Obstaculización de la Capacidad para Innovar y Adaptarse a los cambios en el Sector	Afectación en la Economía Local, Productividad y calidad de los Productos y Servicios del Sector
Escaso Respaldo por Parte de las Autoridades Locales	Poca Inversión en Programas de Desarrollo Personal y Profesional		Frustración y Desmotivación de los Individuos	Realización de Tareas de Manera Ineficiente
Causas indirectas	Causas directas	Problema identificado	Consecuencias directas	Consecuencias indirectas
Mala Gestión de Fondos	Falta de Inversión Gubernamental Adecuada	Escasos Recursos para el Sector Educativo	Contratación de Personal No Calificado	No Ofrecer Programas Extracurriculares Enriquecedores
Inequidad en la Distribución de Recursos	Priorización de otros Sectores		Poco Mantenimiento de la Instalaciones Educativas	Mala Utilización de los Recursos
Crisis Financieras	Baja Recaudación de Impuestos		Recorte el Gasto Público en Educación	Desigualdades Educativas
Causas indirectas	Causas directas	Problema identificado	Consecuencias directas	Consecuencias indirectas
Cultura de No Valoración de la Educación	Difícil Acceso a Educación de Calidad para Todos los Miembros de la	Existencia de Analfabetismo en el Municipio	Dificultad para Encontrar Empleo o Acceder a Trabajos Bien Remunerados	Explotación Laboral
Barreras Lingüísticas	Pocos Recursos Económicos para Invertir en el Sector Rural		Obstaculización el Desarrollo Económico del Municipio	Dificultad para Comprender Información sobre Salud y Acceder a Servicios de
Distancia y Horarios Dificiles para la Poblacion Extraedad	Poca Cobertura para Educacion Extraedad		Limitación del Desarrollo Individual y Colectivo	Dificultad para la Participación Efectiva en la Vida Cívica y Política del Municipio

Causas indirectas	Causas directas	Problema identificado	Consecuencias directas	Consecuencias indirectas
Falta de Liderazgo y Gestión Efectiva	Recursos Limitados	Proyectos pedagogicos y Productivos debiles en las I.E	Obstaculización de la Capacidad de las Instituciones Educativas para adaptarse y responder de manera ágil a las necesidades de la Sociedad.	Objetivos Claros que Establezca Proyectos Pedagógicos y Productivos que se alineen con las necesidades y características del sector
Inadecuada de Planificación Estratégica	Falta de Fondos para Capacitación Docente		Dificultad para implementar y hacer seguimiento a los de proyectos pedagógicos y productivos en las	Personal Docente Sin Cpacidad de Fomentar y Fortalecer Proyecto Productivos
Burocracia y rigidez institucional	Desconexión con el Entorno Socioeconómico		Poca Innovacion y Aplicacio de tecnologias en el Desarrollo del Territorio	Poco Liderazgo Educativo Efectivo que Limita la implementación y seguimiento de proyectos pedagógicos y productivos
Causas indirectas	Causas directas	Problema identificado	Consecuencias directas	Consecuencias indirectas
Inexistente Exposición al Idioma	Limitaciones en la Oferta Educativa del Segundo Idioma	Bajo Nivel de Ingles a Nivel Municipal	Pocas Oportunidades para Practicar y Utilizar el Inglés en Contextos Reales.	Espacios Limitados para el Desarrollo de las Habilidades Comunicativas.
Barreras Económicas	Docentes Poco Capacitados en la Segunda Lengua.		Limitaciones en oportunidades laborales	Perder acceso a recursos, Información y conocimientos Globales.
Falta de Conciencia Sobre la Importancia del Inglés	Baja Priorización del Inglés en el Currículo Escolar.		Dificultad en la Participación Plena y Efectiva en espacios y contextos del segundo idioma	Dificultad para Ingresar a Programas Universitarios o Participar en Intercambios Educativos en el Extranjero.

DEPORTE, RECREACIÓN Y USO DEL TIEMPO LIBRE

Línea estratégica	Sector / Tema Transversal	Situaciones negativas encontradas	¿Cuál es la población a la que afecta la situación negativa?	¿Dónde se ubica o localiza la situación negativa encontrada?	Síntesis del problema identificado
JUNTOS POR EL DESARROLLO Y LA INCLUSIÓN SOCIAL	DEPORTE Y RECREACIÓN/CAPACITACIÓN DE LÍDERES DEPORTIVOS	<ul style="list-style-type: none"> LIMITADAS CAPACITACION EN GERENCIA DEPORTIVA LIMITADAS DE CAPACITACION PARA FORMADORES DE TODAS LAS DISCIPLINAS DEPORTIVAS BAJA FORAMCION EN FORMULACION DE PROYECTOS DEPORTIVOS LOS PROCESOS DEPORTIVOS ESTAN EN MANOS DE LIDERES QUE NO RECIBEN REMUNERACION 	SECTOR RURAL Y CABECERA MUNICIPAL	BITACO, LOMITAS, PAVAS, LA MARÍA, PUENTE PALO, LA CABECERA MUNICIPAL , ETC.	DESINTERÉS DE LA COMUNIDAD PARA LA CAPACITACIÓN DEPORTIVA
JUNTOS POR EL DESARROLLO Y LA INCLUSIÓN SOCIAL	DEPORTE Y RECREACIÓN/ESCENARIOS DEPORTIVOS	<p>SITUACIONES POSITIVAS:</p> <ul style="list-style-type: none"> SE CUENTA CON ESCENARIOS DEPORTIVOS EN EL MUNICIPIO <p>SITUACIONES NEGATIVAS:</p> <ul style="list-style-type: none"> LOS ESCENARIOS NO CUENTAN CON LOS REQUERIMIENTOS PARA COMPETENCIAS OFICIALES BAJA PROMOCIÓN DE DISCIPLINAS DEPORTIVAS ESCASOS MONITORES PARA LA PRÁCTICA DE LAS DISCIPLINAS DEPORTIVAS INFRAESTRUCTURAS INADECUADAS PARA LA PRACTICA DE DIFERENTES DISCIPLINAS EN 	SECTOR RURAL Y CABECERA MUNICIPAL	BITACO, LOMITAS, PAVAS, LA MARÍA, PUENTE PALO, LA CABECERA MUNICIPAL , ETC.	ESCENARIOS DEPORTIVOS NO ESTÁN APTOS PARA EL USO DE DIFERENTES DISCIPLINAS DEPORTIVAS
JUNTOS POR EL DESARROLLO Y LA INCLUSIÓN SOCIAL	DEPORTE Y RECREACIÓN/CLUBES Y ESCUELAS DEPORTIVAS	<ul style="list-style-type: none"> ESCASAS OFERTAS FORMALIZADAS PARA LA PRÁCTICA DE DISCIPLINAS DEPORTIVAS. NO HAY CONTINUIDAD EN LOS PROCESO DE FORAMCION Y COMPETENCIA DEPORTIVA. 	SECTOR RURAL Y CABECERA MUNICIPAL	BITACO, LOMITAS, PAVAS, LA MARÍA, PUENTE PALO, LA CABECERA MUNICIPAL , ETC.	NO HAY DISCIPLINAS DEPORTIVAS DIFERENTES AL FUTBOL
JUNTOS POR EL DESARROLLO Y LA INCLUSIÓN SOCIAL	DEPORTE Y RECREACIÓN/VACACIONES RECREATIVAS	<p>SITUACIONES POSITIVAS:</p> <ul style="list-style-type: none"> EL PROYECTO YA ESTÁ CONSTITUIDO <p>SITUACIONES NEGATIVAS:</p> <ul style="list-style-type: none"> ESCASOS ESPACIOS Y PERSONAL LIMITADOS ACTIVIDADES DE RECREACIÓN Y ENTRETENIMIENTO PARA LOS NIÑOS 	ESTUDIANTES DE LAS CINCO INSTITUCIONES EDUCATIVAS	TODA LA POBLACION DEL MUNICIPIO	LA OFERTA DE VACACIONES RECREATIVAS ES DEFICIENTE

Línea estratégica	Sector / Tema Transversal	Situaciones negativas encontradas	¿Cuál es la población a la que afecta la situación negativa?	¿Dónde se ubica o localiza la situación negativa encontrada?	Síntesis del problema identificado
JUNTOS POR EL DESARROLLO Y LA INCLUSIÓN SOCIAL	DEPORTE Y RECREACION/ACTIVIDAD FÍSICA PARA TODOS	SITUACIONES NEGATIVAS: BAJA ACEPTACION DE LA COMUNIDAD. BAJA DE MOTIVACION POR PARTE LA COMUNIDAD. POCAS GARANTIAS PARA QUE LOS	DEPORTISTAS DESDE LOS 5 AÑOS DE EDAD Y LIDERES DEPORTIVOS	TODA LA POBLACION DEL MUNICIPIO	ALTO INDICE DE PERSONAS CEDENTARIAS EN LAS DIFERENTES COMUNIDADES
JUNTOS POR EL DESARROLLO Y LA INCLUSIÓN SOCIAL	DEPORTE Y RECREACION/CONTROL Y PREVENCION ENFERMEDADES CRONICAS.	SITUACIONES NEGATIVAS: POCO PERSONAL PARA EL DESARROLLO DE ACTIVIDAD FÍSICA , LA FALTA DE PLANES Y SERVICIOS EN DEPORTES Y RECREACION PARA LA COMUNIDAD ,LA BAJA ADCEQUIBILIDAD PARA EL USUARIO A LA PROMOCION DE LA OFERTA DEPORTIVA Y RECREATIVA.	LA CUMBRE VALLE	TODA LA POBLACION DEL MUNICIPIO	BAJO CONTROL Y PREVENCIOIN EN ENFERMEDADES CRONICAS MEDIANTE EL DEPORTE Y LA RECREACION
JUNTOS POR EL DESARROLLO Y LA INCLUSIÓN SOCIAL	DEPORTE Y RECREACION/JUEGOS SUPERATE	INEFICIENCIA Y LIMITACION DE GESTION PARA REALIZAR LOS JUEGOS SUPÉRATE EN LAS INSTITUCIONES PÚBLICAS DEL MUNICIPIO	LA CUMBRE VALLE	BITACO, LOMITAS, PAVAS Y CABECERA MUNICIPAL	PARTICIPACIÓN JUEGOS SUPÉRATE
JUNTOS POR EL DESARROLLO Y LA INCLUSIÓN SOCIAL	DEPORTE Y RECREACION/SUSTANCIAS PSICOACTIVAS	AUMENTO DE EL CONSUMO DE SUSTANCIAS PSICOACTIVAS	LA CUMBRE VALLE	BITACO, LOMITAS, PAVAS, LA MARÍA, PUENTE PALO, LA CABECERA MUNICIPAL	AUMENTO DE EL CONSUMO DE SUSTANCIAS PSICOACTIVAS
JUNTOS POR EL DESARROLLO Y LA INCLUSIÓN SOCIAL	DEPORTE Y RECREACIÓN/GESTION DE MONITIRES DEPORTIVOS	• LA VINCULACION LABORAL DE LOS MONITORES DEPORTIVOS EN EL MUNICIPIO NO ES PERMANENTE Y ES INSUFICIENTE PARA CUBRIR LA DEMANDA	PROFESIONALES EN DEPORTE	BITACO, LOMITAS, PAVAS, LA MARÍA, PUENTE PALO, LA CABECERA MUNICIPAL	NO SE IMPLEMENTAN METODOLOGIAS DE FORMACION IDONEAS PARA LA FORMACION INTEGRAL DE DEPORTISTAS
JUNTOS POR EL DESARROLLO Y LA INCLUSIÓN SOCIAL	DEPORTE Y RECREACIÓN/FORTALECIMIENTO DE LAS DISTINTAS DISCIPLINAS DEPORTIVA	• LOS CLUBES NO CUENTAN CON RESPALDO PARA FORMULAR PROYECTOS DE FINANCIACION QUE LES PERMITA OFERTAR PROCESOS BIEN ESTRUCTURADOS. DEFICIENCIAS EN LA CATEDRA DE EDUCACION FÍSICA EN LAS INSTITUCIONES EDUCATIVAS	DEPORTISTAS A PARTIR DE LOS 5 AÑOS DE EDAD, PROFESIONALES EN DEPORTE Y LIDERES DEPORTIVOS	TODA LA POBLACION DEL MUNICIPIO	LA OFERTA DEPORTIVA FORMAL ES DEFICIENTE
JUNTOS POR EL DESARROLLO Y LA INCLUSIÓN SOCIAL	DEPORTE Y RECREACION/GESTIONAR EL PROYECTO PARQUE LINEAL Y DEPORTIVO	• LOS ESPACIOS PERTENECEN A TERCEROS • EL MUNICIPIO NO CUENTA CON MUSCULO FINANCIERO PARA EL DISEÑO Y LA EJECUCON DE PROYECTOS GRANDES	COMUNIDAD EN GENERAL	CABECERA MUNICIPAL	NO SE CUENTA CON EL RECURSO ECONOMICO NI LOS PERMISOS PARA LA IMPLEMENTACION DEL PROYECTO

Causas indirectas	Causas directas	Problema identificado	Consecuencias directas	Consecuencias indirectas
BAJA CONCIENCIA SOBRE LA IMPORTANCIA DEL DEPORTE	FALTA DE INTERÉS DE LA COMUNIDAD	LIMITACIÓN DE CAPACITACIONES PARA ALGUNAS DISCIPLINAS DEPORTIVAS	FALTA DE DESARROLLO DEPORTIVO LOCAL	DESCONEJIÓN COMUNITARIA
POLÍTICAS GUBERNAMENTALES PRIORITARIAS DIFERENTES	FALTA DE GARANTIAS PARA DESARROLLAR PROCESOS DEPORTIVOS		IMPACTO EN LA SALUD COMUNITARIA	POTENCIAL PÉRDIDA DE IDENTIDAD CULTURAL
BARRERAS GEOGRÁFICAS O DE ACCESO	LA CARENCIA DE ESPACIOS DEPORTIVOS ADECUADOS Y EQUIPADOS PARA LLEVAR A CABO LAS CAPACITACIONES		PÉRDIDA DE OPORTUNIDADES PARA ATLETAS LOCALES	MENOR ATRACTIVO PARA INVERSIONES Y TURISMO
Causas indirectas	Causas directas	Problema identificado	Consecuencias directas	Consecuencias indirectas
PRIORIZACIÓN DE UNA SOLA DISCIPLINA	FALTA DE MANTENIMIENTO	ESCENARIOS DEPORTIVOS NO ESTÁN APTOS PARA EL USO DE DIFERENTES DISCIPLINAS DEPORTIVAS	RIESGO DE LESIONES	MENOR PARTICIPACIÓN COMUNITARIA
LIMITACIONES PRESUPUESTARIAS	DISEÑO ESPECÍFICO PARA UNA SOLA DISCIPLINA		LIMITACIONES EN LA OFERTA DEPORTIVA	IMPACTO EN EL TURISMO DEPORTIVO
FALTA DE PLANIFICACIÓN URBANA INTEGRAL	OBSOLESCENCIA DE INFRAESTRUCTURA		REDUCCIÓN EN EL RENDIMIENTO DEPORTIVO	PÉRDIDA DE IDENTIDAD DEPORTIVA
Causas indirectas	Causas directas	Problema identificado	Consecuencias directas	Consecuencias indirectas
INFLUENCIA CULTURAL O TRADICIONAL	PRIORIZACIÓN EXCLUSIVA DEL FÚTBOL	POCA OFERTA FORMALIZADA EN LAS DIFERENTES DISCIPLINAS	FALTA DE OPORTUNIDADES PARA ATLETAS EN OTRAS DISCIPLINAS	PÉRDIDA DE POTENCIALES TALENTOS
FALTA DE DEMANDA POR PARTE DE LA COMUNIDAD	CARENCIA DE ENTRENADORES ESPECIALIZADOS		DESARROLLO DESEQUILIBRADO DE HABILIDADES DEPORTIVAS	IMPACTO EN LA SALUD Y BIENESTAR
LIMITACIONES PRESUPUESTALES	INFRAESTRUCTURA INADECUADA		MENOR REPRESENTACIÓN EN COMPETICIONES	MENOR DIVERSIDAD CULTURAL Y SOCIAL

Causas indirectas	Causas directas	Problema identificado	Consecuencias directas	Consecuencias indirectas
PRIORIZACIÓN DE OTRAS ÁREAS DE GASTO	ESCASEZ DE PERSONAL CAPACITADO	VACACIONES RECREATIVAS FALTA DE ESPACIOS Y PERSONAL	LIMITADAS OPCIONES DE ENTRETENIMIENTO PARA NIÑOS Y JÓVENES	AUMENTO DEL RIESGO DE COMPORTAMIENTOS PROBLEMÁTICOS
BAJA DEMANDA O INTERÉS DE LA COMUNIDAD	INSUFICIENCIA DE ESPACIOS DISPONIBLES		MENOR PARTICIPACIÓN EN ACTIVIDADES SOCIALES Y FÍSICAS	PÉRDIDA DE OPORTUNIDADES DE DESARROLLO COMUNITARIO
FALTA DE COORDINACIÓN INTERINSTITUCIONAL	BAJOS RECURSOS FINANCIEROS		FRÁGIL IMPACTO EN EL DESARROLLO SOCIAL Y EMOCIONAL	IMPACTO EN LA CALIDAD DE VIDA
Causas indirectas	Causas directas	Problema identificado	Consecuencias directas	Consecuencias indirectas
ESCASOS FACTORES SOCIOECONÓMICOS	ESCASOS PROGRAMAS DE ACTIVIDAD FÍSICA	ACTIVIDAD FÍSICA PARA TODOS	PROBLEMAS DE SALUD	COSTOS DE ATENCIÓN MÉDICA AUMENTADOS
LIMITADA EDUCACIÓN SOBRE BENEFICIOS PARA LA SALUD	INSUFICIENTE PROMOCIÓN Y CONCIENTIZACIÓN		BAJA CALIDAD DE VIDA	IMPACTO EN LA PRODUCTIVIDAD LABORAL
ESCASOS DISEÑOS URBANOS QUE FOMENTE LA ACTIVIDAD FÍSICA, COMO ACERAS PEATONALES, PARQUES Y ESPACIOS RECREATIVOS	ESCASEZ DE INSTALACIONES ADECUADAS		MENOR PARTICIPACIÓN COMUNITARIA	MENOR COHESIÓN COMUNITARIA
Causas indirectas	Causas directas	Problema identificado	Consecuencias directas	Consecuencias indirectas
BAJA CONCIENCIA SOBRE LA SALUD DEPORTIVA	ENTRENAMIENTO INADECUADO	ENFERMEDADES CRÓNICAS	LESIONES CRÓNICAS	IMPACTO EMOCIONAL Y PSICOLÓGICO
PRESIÓN COMPETITIVA	SOBRECARGA DE EJERCICIO		PROBLEMAS DE SALUD A LARGO PLAZO	DESMOTIVACIÓN Y ABANDONO DEPORTIVO
CONDICIONES AMBIENTALES DESFAVORABLES	INSUFICIENTE ATENCIÓN MÉDICA		REDUCCIÓN DEL RENDIMIENTO ATLÉTICO	COSTOS DE ATENCIÓN MÉDICA AUMENTADOS

CULTURA

Línea estratégica	Sector / Tema Transversal	Situaciones negativas encontradas	¿Cuál es la población a la que afecta la situación negativa?	¿Dónde se ubica o localiza la situación negativa encontrada?	Síntesis del problema identificado
JUNTOS POR EL DESARROLLO Y LA INCLUSIÓN SOCIAL	ARTE Y CULTURA / FORMACIÓN ARTÍSTICA Y CULTURAL	Dificultades de apoyo económico, cobertura, oferta, promoción, y estructuración administrativa y académica de los procesos formativos, lo cual general limitaciones en el acceso a prácticas artísticas y culturales por parte de la población urbana y rural del municipio.	Niños, niñas, adolescentes, jóvenes y adultos.	Escuela Municipal de Música de La Cumbre Casa de la Cultura de La Cumbre Todos los corregimientos del municipio, especialmente: Lomitas, Jiguales, La María y Puente Palo.	Bajo acceso a prácticas artísticas y culturales por dificultades de cobertura, oferta, promoción, y estructuración administrativa y académica de los procesos formativos.
JUNTOS POR EL DESARROLLO Y LA INCLUSIÓN SOCIAL	ARTE Y CULTURA / PATRIMONIO-MUSEOLOGÍA	Escasa preservación y promoción del patrimonio arqueológico, cultural e histórico del municipio por falta de infraestructura y liderazgo.	Residentes locales turistas donantes y patrocinadores comunidad educativa del municipio.	Museo Sol de Luna Casa de colecciones Villa Leticia. Instituciones educativas Todo el territorio en general.	Escasos e inadecuados espacios para la preservación y promoción del patrimonio arqueológico, cultural e histórico del municipio.
JUNTOS POR EL DESARROLLO Y LA INCLUSIÓN SOCIAL	ARTE Y CULTURA / PATRIMONIO-COCINA TRADICIONAL	Pérdida y falta de preservación de los saberes ancestrales en cocina tradicional por falta de registro y documentación, ausencia de espacios para su difusión y promoción, y la carencia de un relevo generacional que permita el intercambio y transmisión de estos conocimientos de generación en generación.	Población en general.	Todo el territorio.	Pérdida y falta de preservación de los saberes ancestrales en cocina tradicional
JUNTOS POR EL DESARROLLO Y LA INCLUSIÓN SOCIAL	ARTE Y CULTURA / PATRIMONIO-EVENTOS Y FESTIVIDADES	Los eventos tradicionales (fiestas patronales, festivales culturales) no se pueden realizar periódicamente por falta de financiamiento.	Población en general.	Cabecera municipal Corregimientos principales	Irregularidad en la continuidad eventos y festividades para la promoción del sano disfrute y la cultura.

Línea estratégica	Sector / Tema Transversal	Situaciones negativas encontradas	¿Cuál es la población a la que afecta la situación negativa?	¿Dónde se ubica o localiza la situación negativa encontrada?	Síntesis del problema identificado
JUNTOS POR EL DESARROLLO Y LA INCLUSIÓN SOCIAL	ARTE Y CULTURA / PARTICIPACIÓN CIUDADANA	Inoperatividad del consejo de cultura por poca participación ciudadana, lo que afecta el desarrollo de políticas culturales para el correcto desarrollo de las expresiones culturales del municipio.	Población en general.	Todo el territorio.	Carencia de políticas culturales que promuevan, organicen y fortalezcan el desarrollo de las diferentes expresiones culturales del municipio.
JUNTOS POR EL DESARROLLO Y LA INCLUSIÓN SOCIAL	ARTE Y CULTURA / INFRAESTRUCTURA Y DOTACIÓN	Escasas acciones de mejoramiento, adecuación, dotación y activación de espacios culturales en el municipio.	Población en general.	Casa de la Cultura de La Cumbre.	Pocos e inadecuados espacios para el ejercicio de las expresiones culturales.
JUNTOS POR EL DESARROLLO Y LA INCLUSIÓN SOCIAL	ARTE Y CULTURA / GESTIÓN CULTURAL	Escasas unidades de economía popular de las culturas, las artes y los saberes fortalecidas	Población en general.	Todo el territorio.	Escasas unidades de economía popular de las culturas, las artes y los saberes fortalecidas

Causas indirectas	Causas directas	Problema identificado	Consecuencias directas	Consecuencias indirectas
Dificultades de acceso por distanciamiento geográfico, mal estado de las vías, escasos y costosos servicios de transporte.	Acceso limitado de la ciudadanía a prácticas, conocimientos y procesos artísticos y culturales integrales de calidad (música, teatro, danza, artes plásticas, artesanías, comunicaciones)	<p>Bajo acceso a prácticas artísticas y culturales por dificultades de cobertura, oferta, promoción, y estructuración administrativa y académica de los procesos formativos.</p> <p>Escasos e inadecuados espacios para la preservación y promoción del patrimonio arqueológico, cultural e histórico del municipio.</p> <p>Pérdida y falta de preservación de los saberes ancestrales en cocina tradicional</p> <p>Carencia de políticas culturales que promuevan, organicen y fortalezcan el desarrollo de las diferentes expresiones culturales del municipio.</p>	Restricción del desarrollo integral, de la libre expresión, limitación de la creatividad, el desarrollo de habilidades blandas, artísticas y culturales en la comunidad.	Perdida de la identidad cultural y conocimientos ancestrales.
Agremiaciones culturales restringidas que no favorecen la articulación, acceso y participación en las prácticas artísticas y culturales.	Baja cualificación e inserción laboral de los actores culturales a nivel territorial.		Riesgo de desaparición de saberes y oficios culturales, debido al bajo relevo generacional.	Limitación en el reconocimiento a nivel social y económico de los actores culturales por la baja cualificación e inserción laboral
Escasos recursos económicos de la población campesina rural.	Limitada cobertura en formación artística y cultural de la zona rural dispersa.		Aumento del aislamiento y exclusión cultural de las comunidades rurales dispersas.	Desarrollo de la desigualdad social
Escaso interés, participación y conocimiento de los diferentes procesos formativos culturales por parte de la población en general.	Deficiente implementación de estrategias para promover y difundir el acceso y desarrollo de los procesos formativos artísticos y culturales.		Menor representatividad del municipio en el ámbito cultural en eventos locales, nacionales e internacionales.	Pérdida del reconocimiento, apropiación y valoración de las expresiones culturales locales.
Escaso conocimiento y liderazgo institucional para el fortalecimiento administrativo de las entidades culturales públicas del municipio.	Carencias en la estructuración y el fortalecimiento administrativo y académico de la Casa de la Cultura Municipal y la Escuela Municipal de Música.		Pérdida del talento potencial artístico de las personas de bajos recursos en el municipio.	Implementación dispersa de recursos y oferta fragmentada y poco coordinada de programas culturales para la comunidad.
Inexistente cualificación de agentes culturales en gestión y formulación de proyectos para consecución de recursos públicos y privados a nivel nacional e internacional.	Escasa gestión de recursos financieros para el fortalecimiento de los programas formativos artísticos y culturales.		Pérdida de oportunidades económicas por poca cualificación de los agentes culturales del municipio.	Disminución del desarrollo económico y social

INCLUSIÓN SOCIAL

Línea Estratégica	Sector / Tema Transversal	Indicador seleccionado	Tendencia del indicador 2018			Variación del indicador	
			Umbral	Departamental	Nación	Cumbre Vs Dpto	Cumbre Vs Nación
JUNTOS POR EL DESARROLLO SOCIAL Y LA INCLUSIÓN	INCLUSIÓN SOCIAL/VÍCTIMAS, DISCAPACIDAD, ADULTO MAYOR	Índice de pobreza multidimensional	25,3	16,35	25,62	8,95	-0,32

Línea estratégica	Sector / Tema Transversal	Situaciones negativas encontradas	¿Cuál es la población a la que afecta la situación negativa?	¿Dónde se ubica o localiza la situación negativa encontrada?
JUNTOS POR EL DESARROLLO SOCIAL Y LA INCLUSIÓN	INCLUSIÓN SOCIAL/VÍCTIMAS	Mala caracterización en la base de datos de población víctima debido a la falta de actualización en los términos y tiempos que la ley estipula	Población Víctima	Todo el municipio
JUNTOS POR EL DESARROLLO SOCIAL Y LA INCLUSIÓN	INCLUSIÓN SOCIAL/ADULTO MAYOR	Situación negativa: escasa cobertura de programas sociales que benefician al adulto mayor debido a un alto índice de pobreza multidimensional	adulto mayor	todo el municipio

Síntesis del problema identificado

Población víctima sin reparación integral

escasa cobertura en programa para beneficio del adulto mayor

Causas indirectas	Causas directas	Problema identificado	Consecuencias directas	Consecuencias indirectas
prejuicios y estereotipos por parte de la sociedad	actitudes negativas y discriminación	No existe una atención integral para la población en situación de discapacidad	exclusión social	aumento afecciones mentales tales como la depresión, y baja autoestima de la población con discapacidad
infraestructura inaccesible y falta de señalización y comunicación	barreras físicas		limitación de la participación	no participación en actividades culturales y sociales destinadas a la comunidad en general
Escasas actividades que generen recursos propios para la población en discapacidad	dificultades en la integración laboral		aumento de los niveles de pobreza en el municipio	disminución de la calidad de vida
desconocimiento y de la población en discapacidad	falta de caracterización de la población en discapacidad		exclusión de las actividades especiales realizadas para la población discapacitada	
Causas indirectas	Causas directas	Problema identificado	Consecuencias directas	Consecuencias indirectas
Mala focalización en la encuesta del sisben	Limitación de cupos para programa de adulto mayor	Escasa cobertura en programa para beneficio del adulto mayor	IPM aumenta	Devolución del dinero al tesoro nacional
Eficiencia en el operador de pagos	Escasos recursos económicos del ente territorial para la ampliación de infraestructura		Adulto mayor en indigencia	Aumento de mortalidad en adultos mayores
Desarticulación de bases de datos a nivel nacional	Centralización del pago del pago del adulto mayor		Retiro de adulto mayor por dificultad en los traslados para cobro del beneficio	Mala calificación para el municipio
Causas indirectas	Causas directas	Problema identificado	Consecuencias directas	Consecuencias indirectas
Personal no capacitado para realizar la caracterización	Desactualización de la base de datos de población víctima	Población víctima sin reparación integral	Población víctima sin protección	Revictimización
Política pública de víctimas del conflicto armado no adoptada por el ente territorial	Situaciones de revictimización en el territorio		Población Víctima sin atención y asistencia	Revictimización
	Debilidades en materia de implementación y seguimiento a los mecanismos de prevención y protección dispuestos		Población víctima sin derecho a la construcción de la verdad y memoria	Aumento de la población vulnerable del territorio

NIÑOS, NIÑAS, ADOLESCENTES Y JÓVENES

Línea estratégica	Sector / Tema Transversal	Situaciones negativas encontradas	¿Cuál es la población a la que afecta la situación negativa?	¿Dónde se ubica o localiza la situación negativa encontrada?	Síntesis del problema identificado
JUNTOS POR EL DESARROLLO SOCIAL Y LA INCLUSIÓN	INCLUSIÓN SOCIAL/Niños, Niñas y Adolescentes	Se presentan actos de Violencia generalizada hacia los niños, niñas y Adolescentes de 12 a 17 años de edad que residen en el municipio.	Niñas, Niños y Adolescentes	Todo el municipio	Violencia contra niñas, Niños y Adolescentes

Causas indirectas	Causas directas	Problema identificado	Consecuencias directas
Escuelas de padres que fortalezcan la prevención de las violencias en contra de niñas, niños y adolescentes.	Maltrato en contra de Niñas, niños y adolescentes violentados con secuelas física y emocionalmente	Violencia contra niñas, Niños y Adolescentes	Niñas, niños y adolescentes violentados con secuelas física y emocionalmente
Política pública de primera infancia, infancia y adolescencia sin ajecución en el territorio.	Situaciones de violencia intrafamiliar en el entorno hogar.		Procesos de Restablecimiento de Derechos abiertados por Comisaria de Familia.
incentivar la promoción de campañas de cuidado y protección de la niñez y la adolescencia del Municipio.	Situaciones de Bullyn y matoneo en las instituciones educativas.		Creciente tasa de Violencias en contra de niñas, niños y adolescentes en relación al departamento.

TRANSPORTE (INFRAESTRUCTURA VIAL)

Línea estratégica	Sector / Tema Transversal	Situaciones negativas encontradas	¿Cuál es la población a la que afecta la situación negativa?	¿Dónde se ubica o localiza la situación negativa encontrada?	Síntesis del problema identificado
JUNTOS POR EL DESARROLLO TERRITORIAL SOSTENIBLE Y UN AMBIENTE SANO	TRANSPORTE	Bajo nivel de servicio en el transporte en las vías del municipio debido a la mala condición de la carpeta de rodadura, lo que incrementa el tiempo de viaje y los gastos por reparación.	80% de la población del municipio	Zona rural	Debido a la gran extensión del territorio y a los ingresos para inversión del municipio se imposibilita impactar todas las vías rurales para su correcto funcionamiento

Causas indirectas	Causas directas	Problema identificado	Consecuencias directas	Consecuencias indirectas
No contar con los recursos para realizar los estudios previos	Falta de gestión de recursos para inversión en vías	Debido a la gran extensión del territorio y a los ingresos para inversión del municipio se imposibilita impactar todas las vías rurales para su correcto funcionamiento	bajo índice de proyectos viales rurales realizados	Aumento en la desigualdad económica y social del municipio
Altos costos de la maquinaria pesada para intervención de vías	Inexistente maquinaria del municipio para mejoramiento de vías		incremento en los costos por alquiler de maquinaria	Los recursos económicos impactan menos vías
No contar con los recursos suficientes para la realización del plan vial municipal	El municipio no cuenta con el Plan Vial Municipal		No se cumple con los requisitos de las entidades de orden departamental y nacional para gestionar proyectos de inversión	Bajo nivel de desarrollo económico en la comunidad
desconfianza entre la comunidad y la institucionalidad	Baja asociación entre la comunidad y la administración municipal para realizar proyectos		mayores costos en la realización de proyectos de inversión en vías al contratar un tercero para su construcción	la longitud de las obras a realizar son menores

VIVIENDA

Línea Estratégica	Sector / Tema Transversal	Indicador seleccionado	Tendencia del indicador				Variación del indicador		
			2019	2020	2021	2022	Variación 19-20	Variación 20-21	Variación 21-22
JUNTOS POR EL DESARROLLO TERRITORIAL SOSTENIBLE Y UN AMBIENTE SANO	VIVIENDA/DEFICIT	Déficit de vivienda cualitativo	1774	1617	1781	0	-8,8500564	10,1422387	-100

Línea estratégica	Sector / Tema Transversal	Situaciones negativas encontradas	¿Cuál es la población a la que afecta la situación negativa?	¿Dónde se ubica o localiza la situación negativa encontrada?
JUNTOS POR EL DESARROLLO TERRITORIAL SOSTENIBLE Y UN AMBIENTE SANO	VIVIENDA/DEFICIT	poblacion vulnerable con espacios no adecuados a sus necesidades de vivienda digna.	poblacion vulnerable	TODO EL MUNICIPIO

Síntesis del problema identificado

Viviendas en mal estado que genera detrimento en el bienestar de las familias.

Causas indirectas	Causas directas	Problema identificado	Consecuencias directas	Consecuencias indirectas
Empleos sin protección social, asociados a la informalidad.	Condiciones precarias de habitabilidad	Viviendas en mal estado que genera detrimento en el bienestar de las familias.	Disminución de la calidad de vida.	Presencia de morbilidad y enfermedades psicológicas.
Altos índices de desempleo	Poca capacidad adquisitiva		Incremento de los niveles de pobreza	Acceso a vivienda digna
Uso de materiales poco adecuados para la construcción (plástico, cartos. Etc)	Ubicación de la población en zonas de alto riesgo.		Asentamientos informales.	Irregularidad ante las normas urbanísticas y constructivas.
Fraccionamiento de predios en zonas de reserva forestal Ley 2 de 1959.	Desplazamiento de la ciudad al campo		Familias vulnerables con bajos ingresos sin posibilidad de vivienda	Riesgo y presencia de enfermedades en las familias



AMBIENTE Y DESARROLLO SOSTENIBLE

Línea Estratégica	Sector / Tema Transversal	Indicador seleccionado	Tendencia del indicador					Variación del indicador		
			2013	2014	2015	2016	2017	Variación 13-14	Variación 14-15	Variación 15-16
JUNTOS POR EL DESARROLLO TERRITORIAL SOSTENIBLE Y UN AMBIENTE SANO	AMBIENTE/COBERTURA Y USO SOSTENIBLE DEL SUELO.	Área (Ha) deforestada de la entidad territorial	7,98	11,12	17,01	10,6	SD	3,14	5,89	-6,41
JUNTOS POR EL DESARROLLO TERRITORIAL SOSTENIBLE Y UN AMBIENTE SANO	AMBIENTE/GESTIÓN INTEGRAL DEL RECURSO HÍDRICO	Área (Ha) de bosque estable de la entidad territorial	1189	1307	1296	1296	SD	118	-11	0
JUNTOS POR EL DESARROLLO TERRITORIAL SOSTENIBLE Y UN AMBIENTE SANO	AMBIENTE/GESTIÓN INTEGRAL DE LA BIODIVERSIDAD Y LOS SERVICIOS ECOSISTÉMICOS	Porcentaje del área total en ecosistemas estratégicos	SD	SD	SD	SD	1,94	NA	NA	NA
JUNTOS POR EL DESARROLLO TERRITORIAL SOSTENIBLE Y UN AMBIENTE SANO	AMBIENTE/CALIDAD AMBIENTAL URBANA Y RURAL	Porcentaje de residuos sólidos y líquidos generados aprovechados y dispuestos adecuadamente	SD	SD	SD	SD	SD	NA	NA	NA
JUNTOS POR EL DESARROLLO TERRITORIAL SOSTENIBLE Y UN AMBIENTE SANO	AMBIENTE/DESARROLLO RURAL ACORDE CON SUS LIMITACIONES Y POTENCIALIDADES	Índice de vulnerabilidad y riesgo por cambio climático					16,97 (ALTO)	NA	NA	NA



Resumen de la situación del Sector/ Temática transversal

Situaciones negativas: Número significativo de hectáreas en conflicto alto por uso del suelo debido a presiones por actividades antrópicas y propias del cambio climático.

Situaciones Negativas: Deterioro significativo en la calidad y cantidad del recurso hídrico

Situaciones negativas: Aumento de la presión a los ecosistemas estratégicos de la región por actividades antrópicas y cambio climático

Situaciones Negativas: Inadecuada disposición de toda clase de residuos sólidos y líquidos originados en las diversas actividades antrópicas

Situaciones negativas: Alto índice de vulnerabilidad y riesgo por cambio climático. Instrumento de ordenamiento del territorio desactualizado. Poco conocimiento de la vulnerabilidad y riesgo en

Sector / Tema Transversal	Situaciones negativas encontradas	¿Cuál es la población a la que afecta la situación negativa?	¿Dónde se ubica o localiza la situación negativa encontrada?	Síntesis del problema identificado
AMBIENTE/COBERTURA Y USO SOSTENIBLE DEL SUELO.	Número significativo de hectáreas en conflicto alto por uso del suelo.	Toda la población	Zona rural	Alto porcentaje del territorio en conflicto alto por uso del suelo
AMBIENTE/GESTIÓN INTEGRAL DEL RECURSO HÍDRICO	Deterioro significativo en la calidad y cantidad del recurso hídrico	Toda la población	Todo el municipio	Deterioro de la cantidad y calidad del recurso hídrico debido a actividades antrópicas y fenómenos naturales intensos.
AMBIENTE/GESTIÓN INTEGRAL DE LA BIODIVERSIDAD Y LOS SERVICIOS ECOSISTÉMICOS	Aumento de la presión a los ecosistemas estratégicos de la región por actividades antrópicas y cambio climático	Toda la población	Sectores de la zona rural donde existen ecosistemas estratégicos.	Deterioro de los ecosistemas estratégicos existentes en el municipio
AMBIENTE/CALIDAD AMBIENTAL URBANA Y RURAL	Inadecuada disposición de toda clase de residuos sólidos y líquidos	Toda la población	Todo el municipio	Manejo y disposición inadecuada de residuos sólidos y aguas residuales
AMBIENTE/DESARROLLO RURAL ACORDE CON SUS LIMITACIONES Y POTENCIALIDADES	Alto índice de vulnerabilidad y riesgo por cambio climático. Instrumento de ordenamiento del territorio desactualizado. Poco conocimiento de la vulnerabilidad y riesgo en todo el territorio	Toda la población	Todo el municipio	Desactualización de los Instrumentos de planificación ambiental y ordenamiento

Causas indirectas	Causas directas	Problema identificado	Consecuencias directas	Consecuencias indirectas
Agricultura extensiva	Malas prácticas agrícolas	Alto porcentaje del territorio en conflicto alto por uso del suelo	Reducción de la materia orgánica	Desequilibrio de nutrientes. Suelos improductivos
Ganadería extensiva	Cambio climático		Contaminación del agua almacenada en el suelo y subterránea	Afectación a la salud humana
Instrumento de planificación desactualizado	Asentamientos humanos sin control		Contaminación de la cadena alimentaria	Afectación a la cadena alimentaria
Desconocimiento de la importancia y funciones del suelo	Deforestación		Pérdida de la biodiversidad	Pérdida de recursos ecosistémicos
Causas indirectas	Causas directas	Problema identificado	Consecuencias directas	Consecuencias indirectas
Escasa infraestructura para un adecuado manejo de las aguas residuales	Contaminación por inadecuada disposición de aguas residuales	Deterioro de la cantidad y calidad del recurso hídrico debido a actividades antrópicas y fenómenos naturales intensos.	Contaminación de fuentes hídricas	Afectación a la salud humana
Limitado control del ente territorial y autoridad ambiental	Deforestación en áreas de interés hídrico		Menor disponibilidad del recurso hídrico	Desabastecimiento de agua para actividades humanas y para la función ecológica
Uso ineficiente y escaso ahorro del agua	Actividades agropecuarias extensivas		Pérdida de la biodiversidad	Pérdida de recursos ecosistémicos
Escasos recursos y poca gestión para la financiación de proyectos en beneficio del recurso hídrico	Cambio climático			

Causas indirectas	Causas directas	Problema identificado	Consecuencias directas	Consecuencias indirectas
Escasos recursos económicos del ente territorial para la actualización del EOT	Esquema de ordenamiento territorial desactualizado	Desactualización de los Instrumentos de planificación ambiental y ordenamiento	Territorio creciendo significativamente, sin control y desordenado	Problemas ambientales y deterioro de los recursos naturales
Deficiente gestión y articulación institucional	Escasos estudios de vulnerabilidad y riesgo		Escaso conocimiento del riesgo	Limitación para la reducción del riesgo
	Deficiente Plan Municipal de Gestión del Riesgo y Desastres		Deficiente planeación de estrategias de mitigación de cambio climático	Problemas para el desarrollo social y económico
	No existe un Plan Integral de Cambio Climático			



AGUA POTABLE Y SANEAMIENTO BÁSICO

Línea Estratégica	Sector / Tema Transversal	Indicador seleccionado	COBERTURAS ACUEDUCTO - ALCANTARILLADO - ASEO AÑO 2022					COMPARACIÓN DEL INDICADOR	
			URBANO	RURAL	GENERAL LA CUMBRE	DPTAL	NACIONAL	MPIO/DEPTAL	MPIO/NAL
JUNTOS POR EL DESARROLLO TERRITORIAL SOSTENIBLE Y UN AMBIENTE SANO	VIVIENDA/AGUAS RESIDUALES	Cobertura de Alcantarillado	97,60%	22,50%	37,10%	69,80%	65,33%	-32,70%	-28,23%
JUNTOS POR EL DESARROLLO TERRITORIAL SOSTENIBLE Y UN AMBIENTE SANO	VIVIENDA/AGUA POTABLE	Cobertura de Acueducto	97,60%	94%	92%	76,66%	74,48%	15,34%	17,52%
JUNTOS POR EL DESARROLLO TERRITORIAL SOSTENIBLE Y UN AMBIENTE SANO	VIVIENDA / ASEO - RESIDUOS SÓLIDOS	Cobertura de aseo	100%	82,80%	83,70%	70,27%		13,43%	

Resumen de la situación del Sector/ Temática transversal

Situaciones negativa: Se presenta una inadecuada disposición de aguas residuales originada en su mayoría en los centros poblados del municipio lo que ocasiona entre otros, una grave contaminación de fuentes hídricas.

Situaciones Positivas: Buena cobertura en general del servicio de acueducto comparado con los indicadores a nivel nacional y departamental. Sin embargo, existen falencias en calidad del agua, continuidad del servicio en temporadas secas y falta de abastecimientos en 2 veredas del municipio

Situación positiva: Buena cobertura de prestación del servicio de aseo comparado con los indicadores a nivel departamental

Línea estratégica	Sector / Tema Transversal	Situaciones negativas encontradas	¿Cuál es la población a la que afecta la situación negativa?	¿Dónde se ubica o localiza la situación negativa encontrada?	Síntesis del problema identificado
JUNTOS POR EL DESARROLLO TERRITORIAL SOSTENIBLE Y UN AMBIENTE SANO	VIVIENDA/AGUAS RESIDUALES	Inadecuada disposición de aguas residuales. Contaminación de fuentes hídricas.	Toda la población	Zona rural	Baja cobertura en alcantarillado. Ausencia de Planta de Tratamiento de Aguas Residuales. Descargas de aguas residuales sin previo tratamiento a suelo o agua.
JUNTOS POR EL DESARROLLO TERRITORIAL SOSTENIBLE Y UN AMBIENTE SANO	VIVIENDA/AGUA POTABLE	Falta de abastecimiento de agua en condiciones de Calidad, Cantidad y Continuidad en varias zonas del municipio	Veredas Morales, Aguacalara, Chicoralito, Santa Fé, La Ventura, La Guaira corregimientos de La María y Jiguales	Zona rural	Bajo nivel de abastecimiento de agua potable en algunos sectores del municipio. Mala calidad de agua en algunos acueductos por problemas administrativos y de infraestructura.
JUNTOS POR EL DESARROLLO TERRITORIAL SOSTENIBLE Y UN AMBIENTE SANO	VIVIENDA/ASEO	Inadecuada disposición de residuos sólidos. Muy bajo porcentaje de aprovechamiento de residuos sólidos	Toda la población	Todo el municipio	Inadecuada disposición de residuos sólidos que genera focos de contaminación importantes. Bajo porcentaje de aprovechamiento de residuos sólidos

Causas indirectas	Causas directas	Problema identificado	Consecuencias directas	Consecuencias indirectas
Recursos escasos para mejorar y aumentar infraestructura de alcantarillado	Escasa y defectuosa infraestructura de alcantarillado en los centros poblados de la zona rural	Baja cobertura en alcantarillado. Ausencia de Planta de Tratamiento de Aguas Residuales. Descargas de aguas residuales sin previo tratamiento a suelo o agua.	Contaminación de suelos	Afectación a la salud humana
Costos asociados a la construcción y operación de la PTAR	No existe Planta de Tratamiento de Aguas Residuales (PTAR)		Contaminación de fuentes hídricas	Desabastecimiento de agua para consumo humano y actividades productivas
Limitación de recursos para que las personas puedan construir sistemas sépticos funcionales	Poca existencia de tratamiento efectivo en soluciones individuales para tratamiento de aguas residuales		Pérdida de la biodiversidad	Desequilibrio en la cadena trófica
Frágil control a construcciones de viviendas. Falta de educación ambiental	Descargas directas de aguas residuales a los recursos suelo y agua		Pérdida de servicios ecosistémicos	Deterioro del Paisaje, Perdida de opciones recreativas/turismo

Causas indirectas	Causas directas	Problema identificado	Consecuencias directas	Consecuencias indirectas
Escasos recursos económicos para optimizar los acueductos rurales	Deficiente infraestructura en algunos acueductos rurales	Falta de abastecimiento de agua potable en algunos sectores del municipio. Mala calidad de agua en algunos acueductos por problemas administrativos y de infraestructura.	Altos Índices de Riesgo en la Calidad de Agua en algunos acueductos rurales	Problemas de salud en la comunidad
Acueductos no organizados, NO autosostenibles, sin capacidad para operación	Deficiencias en la parte técnica y administrativa en algunos acueductos rurales		Desabastecimiento de agua potable crítico en algunas veredas del municipio	Perdida de bienestar en la comunidad
Actividades antrópicas en áreas de interés de recurso hídrico.	Fuentes hídricas de abastecimiento contaminadas		Desabastecimiento intermitente varias zonal del municipio en temporadas secas	Perdida de la economía rural
Aumento exponencial del crecimiento poblacional	Limitada infraestructura para garantizar abastecimiento en algunas veredas del municipio		Imposibilidad de ampliar cobertura de acueducto	Emigración de zonas rurales
Causas indirectas	Causas directas	Problema identificado	Consecuencias directas	Consecuencias indirectas
Crecimiento exponencial de la población permanente y flotante	Aumento exponencial de los residuos sólidos generados	Inadecuada disposición de residuos sólidos que genera focos de contaminación importantes. Bajo porcentaje de aprovechamiento de residuos sólidos	Contaminación de fuentes hídricas y suelo	Dificultad para el desarrollo económico
Controles limitados a la población que dispone inadecuadamente sus residuos sólidos	Débil cultura ciudadana hacia la disposición adecuada de residuos sólidos		Afectación a la salud humana	Desvalorización del terreno
Recuperadores ambientales no organizados	No existe ruta selectiva		Afectación al paisaje	Pérdida económica por falta de aprovechamiento de residuos sólidos
	Limitada separación en la fuente		Contaminación del aire	Problemas sociales y de convivencia ciudadana

TRABAJO – INNOVACIÓN/EMPREDIMIENTO

Línea Estratégica	Sector / Tema Transversal	Indicador seleccionado	Tendencia del indicador				Variación del indicador		
			2019	2020	2021	2022	Variación 19-20	Variación 20-21	Variación 21-22
JUNTOS POR EL DESARROLLO ECONÓMICO	INNOVACIÓN Y EMPREDIMIENTO/ PRODUCTIVIDAD EMPRESARIAL	Gestión para el desarrollo productivo empresarial municipal	3,05	3,92	3,57	3,4	28,52	-8,93	-4,76

Resumen de la situación del Sector/ Temática transversal

Situaciones Negativas: Baja gestión para el desarrollo productivo empresarial.

Línea estratégica	Sector / Tema Transversal	Situaciones negativas encontradas	¿Cuál es la población a la que afecta la situación negativa?	¿Dónde se ubica o localiza la situación negativa encontrada?
JUNTOS POR EL DESARROLLO ECONÓMICO	INNOVACIÓN Y EMPREDIMIENTO/ EDUCACIÓN PARA LA GESTIÓN EMPRESARIAL	Baja gestión para el desarrollo productivo empresarial.	Población productiva	Todo el municipio

Síntesis del problema identificado

Deficiente educación, producción y adopción de investigación científica y desarrollo tecnológico que limitan la productividad empresarial del territorio.

Dirección: Calle 1 No. 2-32 - Barrio La Estación.
Código Postal: 760510
Teléfono: 6022459291 - Móvil: 3178855511 -
Correo: contactenos@lacumbre-valle.gov.co
www.lacumbre-valle.gov.co



Causas indirectas	Causas directas	Problema identificado	Consecuencias directas	Consecuencias indirectas
	Bajo reconocimiento del entorno y sectores productivos	Deficiente educación, producción y adopción de investigación científica y desarrollo tecnológico que limitan la productividad empresarial del territorio.	Aumento en el índice de desempleo municipal	Bajo poder adquisitivo, que puede promover el aumento de inseguridad
Perdida de confianza	Incipiente interacción entre academia-gobierno local-unidades productivas-comunidad		Limitada interacción y colaboración entre empresas y otros actores para la inversión en innovación	Estancamiento en el desarrollo productivo empresarial
Limitada oferta educativa	Debil formación académica que fomenta la creatividad e iniciativa empresarial		Escasa competitividad del territorio	Desmejoramiento en la imagen del territorio
Vías terciarias en mal estado, falta de conectividad.	Bajos niveles de tenificación e infraestructura interna y del entorno cercano		Bajo desarrollo social y económico	Ruptura del tejido social

AGRICULTURA

Línea estratégica	Sector / Tema Transversal	Situaciones negativas encontradas	¿Cuál es la población a la que afecta la situación negativa?	¿Dónde se ubica o localiza la situación negativa encontrada?	Síntesis del problema identificado
JUNTOS POR EL DESARROLLO ECONÓMICO	COMPETITIVIDAD AGROPECUARIA	problemas socioeconómicos en el sector agropecuario.	Agricultores del municipio	TODO EL MUNICIPIO	Aucencia de tecnología y apoyo técnico en la producción agropecuaria.

Causas indirectas	Causas directas	Problema identificado	Consecuencias directas	Consecuencias indirectas
poco acceso a recursos de credito.	Falta de acompañamiento institucional y servicio de extensión agropecuaria.	Limitada tecnología y apoyo técnico en la producción agropecuaria.	Bajos ingresos en el sector agropecuario	Baja producción de alimentos
Falta de incentivos	Demotivación del caficultor		Baja productividad de la agricultura campesina	Falta de capacitación en sistemas de producción agropecuaria.
poca asesoría en el uso del suelo y producción agropecuaria.	insuficientes oportunidades, estímulos e incentivos a la producción agropecuaria		Pobreza, inseguridad alimentaria y desplazamiento de habitantes rurales.	Desempleo
Escasez de agua para riego en cultivos.	Uso indiscriminado de agroquímicos y presión sobre cuerpos de agua.		Degradación de suelos y conflicto de uso del suelo por sobreutilización.	Deterioro de la capa vegetal.

TURISMO



Línea estratégica	Sector / Tema Transversal	Situaciones negativas encontradas	¿Cuál es la población a la que afecta la situación negativa?	¿Dónde se ubica o localiza la situación negativa encontrada?	Síntesis del problema identificado
JUNTOS POR EL DESARROLLO ECONÓMICO	TURISMO/SOSTENIBLE	Poca organización de los prestadores turísticos del municipio.	Habitantes del municipio	TODO EL MUNICIPIO	Reducido ingreso economico en el sector turismo del municipio de La Cumbre

Causas indirectas	Causas directas	Problema identificado	Consecuencias directas	Consecuencias indirectas
Poco interes de visitar el municipio.	Vías de acceso en mal estado y escasa señalizació turística.	Reducido ingreso economico en el sector turismo del municipio de La Cumbre	Alto indice de accidentalidad en turistas y daño en los vehiculos.	Riesgo en los turistas.
Retraso en el mejoramiento de la oferta turística.	Baja inversion publica en sector turismo		Oferta turística con falencias en la prestacion del serevicio.	prestacion deficiente del Servicio a los visitantes.
Deficiencia de capacitacion al sector turismo.	Ausencia del fomento del turismo		Disminucion de turistas en el municipio.	Bajos ingresos en el sector
Bajos ingresos para el sector turismo.	Deficiente gestion turística por parte del sector turismo en el territorio.		Deterioro y manejo inadecuado de los recursos naturales.	Disminucion de visitantes al municipio.

PLAN ESTRATÉGICO

LÍNEA ESTRATÉGICA 1: JUNTOS POR EL FORTALECIMIENTO INSTITUCIONAL, SEGURIDAD Y JUSTICIA EFECTIVA

CÓMO SE ARMONIZA EL SECTOR DE GOBIERNO TERRITORIAL EN EL PLAN DE DESARROLLO CON:

Objetivos de Desarrollo Sostenible Asociado	Plan Nacional de Desarrollo "Colombia Potencia Mundial de la Vida 2022 - 2026"	Plan Departamental de Desarrollo "Creemos juntos el Valle del Cauca 2024 - 2027"
 	TRANSFORMACIÓN	LÍNEA ESTRATÉGICA 1
	 Transformación convergencia regional	<p>Expandir las Capacidades humanas y el liderazgo de nuestro territorio.</p> <p>Reconocer e impulsar las capacidades de las y los vallecaucanos para alcanzar el desarrollo económico sostenido, aprovechando la diversidad productiva del territorio.</p>



INDICADORES DE RESULTADO DEL SECTOR DE GOBIERNO TERRITORIAL

N°	Indicador de resultado	Unidad de medida indicador de resultado	Línea base indicador de resultado	Año base indicador de resultado	Fuente	Meta del indicador de resultado 2027	Tendencia del indicador de resultado 2027	Transformación del Plan Nacional de Desarrollo
1	Medición de desempeño municipal - Gobierno abierto y transparencia	Puntos	88	2023	Oficina para la transparencia y gestión pública	90	INCREMENTAR	Convergencia regional

Productos Sistp	Estrategias	Indicadores de producto	Línea Base	Meta del producto al 2027
Servicio de asistencia técnica	Formular los proyectos de inversión conforme al Plan de Desarrollo	Proyectos asistidos técnicamente	40	200
Servicio de asistencia técnica en asuntos de gestión documental	Fortalecer los procesos de gestión documental y atención al usuario	Asistencias técnicas en asuntos de gestión documental realizadas	1	4
Servicio de asistencia técnica	Fortalecer el recaudo de los diferentes impuestos, tasas, multas y contribuciones	Instancias territoriales asistidas técnicamente	0	1
Servicios de asistencia técnica	Actualizar las bases de datos referentes a pasivos y bonos pensionales en las diferentes plataformas	Entidades asistidas técnicamente	1	1
Servicio de asistencia técnica	Adecuar la estructura orgánica y funcional de la administración municipal de acuerdo a la necesidad del territorio	Asistencias técnicas realizadas	0	1
Servicio de sanidad animal	Establecer el centro de protección ambiental	Animales atendidos en el coso municipal	0	80
Documentos de planeación	Construir el Plan de Desarrollo Municipal 2024 - 2027	Documentos de planeación realizados	0	1
Productos Sistp	Estrategias	Indicadores de producto	Línea Base	Meta del producto al 2027
Servicio de promoción a la participación ciudadana	Capacitar a las veedurías ciudadanas en los derechos y deberes del Veedor	Instancias formales y no formales de participación fortalecidas	0	4
Servicio de promoción a la participación ciudadana	Fortalecer el proceso de la ley antitrámites a través del SUIT	Estrategias de promoción a la participación ciudadana implementadas	0	1

Servicio de promoción a la participación ciudadana	Fomentar la confianza de la ciudadanía en el ente territorial a través de las rendiciones de cuenta que involucre a todos los grupos etéreos del municipio	Rendición de cuentas realizadas	2	8
Servicio de Implementación Sistemas de Gestión	Dar cumplimiento al Modelo Integrado de Planeación y Gestión	Sistema de Gestión implementado	1	1

CÓMO SE ARMONIZA EL SECTOR DE LAS TECNOLOGÍAS DE LA INFORMACIÓN Y LAS COMUNICACIONES EN EL PLAN DE DESARROLLO CON:



Objetivos de Desarrollo Sostenible Asociado	Plan Nacional de Desarrollo "Colombia Potencia Mundial de la Vida 2022 - 2026"	Plan Departamental de Desarrollo "Creemos juntos el Valle del Cauca 2024 - 2027"
	TRANSFORMACIÓN  Transformación convergencia regional	LÍNEA ESTRATÉGICA 1 Expandir las Capacidades Desarrollo económico, competitividad, innovación, más digital

INDICADORES DE RESULTADO EN EL SECTOR DE LAS TIC

N°	Indicador de resultado	Unidad de medida indicador de resultado	Línea base indicador de resultado	Año base indicador de resultado	Fuente	Meta del indicador de resultado 2027	Tendencia del indicador de resultado 2027	Transformación del Plan Nacional de Desarrollo
1	Ciencia, Tecnología e Innovación - Índice de gobierno digital en entidades del orden territorial	Puntaje	50,8	2022	FURAG	52	INCREMENTAR	Convergencia Regional
2	Penetración de banda ancha	Porcentaje	4,86	2021	Terridata	10	INCREMENTAR	Convergencia Regional

Productos Sisp	Estrategias	Indicadores de producto	Línea Base	Meta del producto al 2027
Servicio de acceso y uso de Tecnologías de la Información y las Comunicaciones	Fortalecer la infraestructura tecnológica de la administración municipal	Soluciones de conectividad en instituciones públicas instaladas	0	20
Servicio de pauta y emisión publicitaria	Fortalecer los canales de información y creación de contenidos para lograr una comunicación eficaz con la comunidad	Usuarios en las plataformas digitales conectados	4000	8000
Servicio de acceso y uso de Tecnologías de la Información y las Comunicaciones	Mejorar los puntos zonas digitales gratis para mejorar la conectividad en la zona rural y urbana del municipio	Centros de Acceso Comunitario en zonas urbanas y/o rurales y/o apartadas funcionando	12	12
Servicio de educación para el trabajo en temas de uso pedagógico de tecnologías de la información y las comunicaciones.	Fortalecer el acceso a las Tecnologías de la Información y Comunicación en el sector educativo	Estudiantes acompañados en procesos de educativos con tecnologías digitales	1	1
Servicio de apoyo financiero de estancias de investigación	Construir espacios para la investigación científica y tecnológica en el municipio	Estancias de investigación apoyadas	0	1

CÓMO SE ARMONIZA EL SECTOR DE SEGURIDAD EN EL PLAN DE DESARROLLO CON:

Objetivos de Desarrollo Sostenible Asociado	Plan Nacional de Desarrollo "Colombia Potencia Mundial de la Vida 2022 - 2026"	Plan Departamental de Desarrollo "Creemos juntos el Valle del Cauca 2024 - 2027"
 	TRANSFORMACIÓN	LÍNEA ESTRATÉGICA 4
	 Transformación convergencia regional	Control territorial para proteger la vida, presencia del estado y desarrollo territorial

INDICADORES DE RESULTADO EN EL SECTOR DE SEGURIDAD

N°	Indicador de resultado	Unidad de medida de indicador de resultado	Línea base indicador de resultado	Año base indicador de resultado	Fuente	Meta del indicador de resultado 2027	Tendencia del indicador de resultado 2027	Transformación del Plan de Desarrollo Nacional
1	Tasa de lesiones personales por cada 100.000 habitantes	Tasa	133,1	2023	PONAL	80	DISMINUIR	Convergencia regional
2	Tasa de homicidios por cada 100.000 habitantes	Tasa	17,36	2023	PONAL	10	DISMINUIR	Convergencia regional
3	Tasa de hurto a personas por cada 100.000 habitantes	Tasa	69,44	2023	PONAL	50	DISMINUIR	Convergencia regional

JUSTICIA Y DEL DERECHO

Productos Sisp	Estrategias	Indicadores de producto	Línea Base	Meta del producto al 2027
Servicio de asistencia técnica	Fortalecer la defensa jurídica del ente territorial	Asistencias técnicas realizadas	0	16

LÍNEA ESTRATÉGICA 2: JUNTOS POR EL DESARROLLO Y LA INCLUSIÓN SOCIAL

CÓMO SE ARMONIZA EL SECTOR DE SALUD Y PROTECCIÓN SOCIAL EN EL PLAN DE DESARROLLO CON:

Objetivos de Desarrollo Sostenible Asociado	Plan Nacional de Desarrollo "Colombia Potencia Mundial de la Vida 2022 - 2026"	Plan Departamental de Desarrollo "Creemos juntos el Valle del Cauca 2024 - 2027"
	TRANSFORMACIÓN	LÍNEA ESTRATÉGICA 2:
	 <p>Seguridad humana y justicia social</p>	<p>Integrar esfuerzos para actuar de manera multidimensional por el bienestar de la población.</p> <p>Integrar esfuerzos por el bienestar, el desarrollo humano y el desarrollo social de la población, reconociendo las necesidades de diferentes grupos poblacionales y las brechas territoriales</p>

INDICADORES DE RESULTADO EN SALUD Y PROTECCIÓN

N°	Indicador de resultado	Unidad de medida indicador de resultado	Línea base indicador de resultado	Año base indicador de resultado	Fuente	Meta del indicador de resultado 2027	Tendencia del indicador de resultado 2027	Transformación del Plan Nacional de Desarrollo
1	Afiliados al régimen subsidiado	Número	8117	2023	Ministerio de Salud	10000	INCREMENTAR	Seguridad humana y justicia social
2	Afiliados al régimen contributivo	Número	2385	2021	Ministerio de Salud	2485	INCREMENTAR	Seguridad humana y justicia social
3	Cobertura del régimen subsidiado	Porcentaje	98,53	2021	Ministerio de Salud	100	INCREMENTAR	Seguridad humana y justicia social

Productos Sisp	Estrategias	Indicadores de producto	Línea Base	Meta del producto al 2027
HOSPITALES DE PRIMER NIVEL DE ATENCIÓN ADECUADOS	FORTACER LA INFRAESTRUCTURA FÍSICA Y RENOVAR LA DOTACIÓN (PARA LA ATENCIÓN INTRAMURAL Y EXTRAMURAL) DE LAS I.P.S PÚBLICAS EN EL MUNICIPIO	HOSPITALES DE PRIMER NIVEL DE ATENCIÓN ADECUADOS	0	4
HOSPITALES DE PRIMER NIVEL DE ATENCIÓN DOTADOS	FORTACER LA INFRAESTRUCTURA FÍSICA Y RENOVAR LA DOTACIÓN (PARA LA ATENCIÓN INTRAMURAL Y EXTRAMURAL) DE LAS I.P.S PÚBLICAS EN EL MUNICIPIO	HOSPITALES DE PRIMER NIVEL DE ATENCIÓN DOTADOS	1	3
UNIDADES MÓVILES PARA LA ATENCIÓN MÉDICA ADQUIRIDAS Y DOTADAS	FORTACER LA INFRAESTRUCTURA FÍSICA Y RENOVAR LA DOTACIÓN (PARA LA ATENCIÓN INTRAMURAL Y EXTRAMURAL) DE LAS I.P.S PÚBLICAS EN EL MUNICIPIO	UNIDADES MÓVILES PARA LA ATENCIÓN MÉDICA ADQUIRIDAS Y DOTADAS	0	2
SERVICIO DE APOYO A LA PRESTACIÓN DEL SERVICIO DE TRANSPORTE DE PACIENTES	FORTACER LA INFRAESTRUCTURA FÍSICA Y RENOVAR LA DOTACIÓN (PARA LA ATENCIÓN INTRAMURAL Y EXTRAMURAL) DE LAS I.P.S PÚBLICAS EN EL MUNICIPIO	AMBULANCIAS TAB (TRANSPORTE ASISTENCIAL BÁSICO) DISPONIBLES	0	2
SERVICIO DE ATENCIÓN EN SALUD A LA POBLACIÓN	FORTALECER EL ASEGURAMIENTO DEL REGIMEN SUBSIDIADO EN EL MUNICIPIO	PERSONAS ATENDIDAS CON SERVICIO DE SALUD	8.117	8.523
SERVICIO DE ATENCIÓN EN SALUD A LA POBLACIÓN	FORTALECIMIENTO DE LA ATENCIÓN EN EL MUNICIPIO LA CUMBRE - SUB OFERTA	PERSONAS NO AFILIADAS ATENDIDAS CON SERVICIOS DE SALUD DIFERENTE DE POBLACIÓN MIGRANTE	NLB	
SERVICIO DE IMPLEMENTACIÓN SISTEMAS DE GESTIÓN	FORTALECIMIENTO DE LA AUTORIDAD SANITARIA	SISTEMA DE GESTIÓN IMPLEMENTADO	NLB	100%

SERVICIO DE IMPLEMENTACIÓN SISTEMAS DE GESTIÓN	FORTALECIMIENTO DE LA AUTORIDAD SANITARIA - JUEGOS DE AZAR	SISTEMA DE GESTIÓN IMPLEMENTADO	NLB	100%
DOCUMENTOS DE PLANEACIÓN	FORTALECIMIENTO DE LA AUTORIDAD SANITARIA -GSP	PLANES DE INTERVENCIONES COLECTIVAS REALIZADOS	1	1
SERVICIO DE PROMOCIÓN DE LA SALUD	SALUD PUBLICA INTEGRAL - BIENESTAR PARA TODOS -SGP	PLAN DE INTERVENCIONES COLECTIVAS	100%	100%
SERVICIO DE PROMOCIÓN DE LA SALUD	IMPLEMENTAR ESTRATEGIA DE ATENCION PRIMARIA EN SALUD - LA SALUD ES PARA TODOS	ESTRATEGIAS DE PROMOCIÓN DE LA SALUD IMPLEMENTADAS(CONFORMACION 2 EQUIPOS BASICOS EN SALUD)	0	2

CÓMO SE ARMONIZA EL SECTOR DE EDUCACIÓN EN EL PLAN DE DESARROLLO CON:

Objetivos de Desarrollo Sostenible Asociado	Plan Nacional de Desarrollo "Colombia Potencia Mundial de la Vida 2022 - 2026"	Plan Departamental de Desarrollo "Creemos juntos el Valle del Cauca 2024 - 2027"
	TRANSFORMACIÓN	LÍNEA ESTRATÉGICA 2
		Integrar esfuerzos para actuar de manera multidimensional por el bienestar de la población.

INDICADORES DE RESULTADO EN EDUCACIÓN

N°	Indicador de resultado	Unidad de medida de indicador de resultado	Línea base de indicador de resultado	Año base de indicador de resultado	Fuente	Meta del indicador de resultado 2027	Tendencia del indicador de resultado 2027	Transformación del Plan Nacional de Desarrollo
1	Cobertura Neta en Educación - Total	Porcentaje	44,7	2022	SIMAT	46	INCREMENTAR	Seguridad humana y justicia social
2	Cobertura Bruta en Basica Secundaria y Media	Porcentaje	20,55	2022	SIMAT	20,55	ESTABLE	
3	Cobertura Bruta en Educación - Total	Porcentaje	32	2022	SIMAT	32	ESTABLE	
4	Tasa de Analfabetismo (Censo)	Porcentaje	6,22	2022	DANE	6	DISMINUIR	

Productos Sisp	Estrategias	Indicadores de producto	Línea Base	Meta del producto al 2027
----------------	-------------	-------------------------	------------	---------------------------

Servicio de apoyo a la permanencia con transporte escolar	Prestar el servicio de transporte escolar de forma continua a la comunidad educativa	Beneficiarios de transporte escolar		361
Servicio de apoyo a la permanencia con alimentación escolar	Garantizar la alimentación escolar a estudiantes en jornada única	Estudiantes beneficiados del programa de alimentación escolar	236	236
Infraestructura educativa mejorada	Mejorar la infraestructura locativa de las sedes educativas para garantizar una mejor calidad en la educación	Sedes educativas mejoradas	0	5
Servicio de fomento para el acceso a la educación superior	Realizar convenios con Instituciones de educación superior para garantizar el acceso de la comunidad a estudios de nivel técnico y tecnológico	Beneficiarios de estrategias o programas de fomento para el acceso a la educación superior	0	50
Servicio de alfabetización	Fomentar el aumento de la matrícula en educación por ciclos para disminuir el porcentaje de la población en condición de analfabetismo.	Personas beneficiarias con modelos de alfabetización	95	100
Servicio educativos de promoción del bilingüismo	Fortalecer los procesos de formación en el segundo idioma	Instituciones educativas fortalecidas en competencias comunicativas en un segundo idioma	0	3
Servicio de apoyo a proyectos pedagógicos productivos	Realizar concursos en las Instituciones Educativas de proyectos productivos, innovadores y culturales	Establecimientos educativos beneficiados	0	5

Servicio de asistencia técnica en inspección, vigilancia y control del sector educativo	Fortalecer el seguimiento y control a las entidades educativas establecidas en el ente territorial	Entidades asistidas técnicamente	0	6
Servicio de desarrollo de contenidos educativos para la educación inicial, preescolar, básica y media	Desarrollar un programa de Educación Económica y Financiera para niños, niñas y jóvenes del municipio para gestionar sus riesgos y decidir, administrar y planear el uso de sus recursos.	Contenidos educativos para la educación inicial, preescolar, básica y media producidos	0	1
Servicio de apoyo para el fortalecimiento de escuelas de padres	Fomentar la escuela de padres como estrategia para fortalecer la unidad familia.	Escuelas de padres apoyadas	0	1

CÓMO SE ARMONIZA EL SECTOR DE CULTURA EN EL PLAN DE DESARROLLO CON:

Objetivos de Desarrollo Sostenible Asociado	Plan Nacional de Desarrollo "Colombia Potencia Mundial de la Vida 2022 - 2026"	Plan Departamental de Desarrollo "Creemos juntos el Valle del Cauca 2024 - 2027"
 	TRANSFORMACIÓN  Ordenamiento del territorio alrededor del agua y justicia ambiental	LÍNEA ESTRATÉGICA 3 Reconocer la diversidad territorial y cultural como factor integrador, capacidad estratégica y fortaleza en nuestra identidad

INDICADORES DE RESULTADO DEL SECTOR DE CULTURA

N°	Indicador de resultado	Unidad de medida de indicador de resultado	Línea base de indicador de resultado	Año base de indicador de resultado	Fuente	Meta del indicador de resultado 2027	Tendencia del indicador de resultado 2027	Transformación del Plan Nacional de Desarrollo
1	Niñas, niños y adolescentes que acceden a servicios deportivos recreativos, de actividad física y aprovechamiento del tiempo libre	Personas	110	2023	Informe de Empalme 2023	250	INCREMENTAR	Ordenamiento del territorio alrededor del agua y justicia ambiental
2	Infraestructuras de uso cultural	Número	0	2023	Informe de Empalme 2023	1	INCREMENTAR	
3	Operatividad del consejo de cultura	Nivel	Municipal	2023	Informe de Empalme 2023	Municipal	NA	
4	Dotaciones entregadas para procesos artísticos y culturales	Número	58	2023	Informe de Empalme 2023	80	INCREMENTAR	

5	Bibliotecas Itinerantes implementadas	Número	2	2023	Informe de Empalme 2024	2	ESTABLE	
---	---------------------------------------	--------	---	------	-------------------------	---	---------	--

Productos Sistp	Estrategias	Indicadores de producto	Línea Base	Meta del producto 2027
Servicio de apoyo al proceso de formación artística y cultural	Fortalecer los procesos de formación artística y culturales del municipio	Procesos de formación atendidos	110	250
Estudios y diseños de infraestructura cultural	Iniciar el proceso para la construcción del museo público arqueológico e histórico del municipio	Estudios y diseños elaborados	0	1
Servicio de promoción de actividades culturales	Realizar y apoyar los eventos y festividades culturales, turísticas y empresariales del municipio	Eventos de promoción de actividades culturales realizados	6	24
Servicio de asistencia técnica en gestión artística y cultural	Aumentar la operatividad del consejo de Cultura del municipio	Consejos Territoriales asistidos técnicamente	1	1
Infraestructuras culturales dotadas	Dotar los procesos formativos culturales del municipio	Infraestructuras culturales dotadas	61	80
Centros culturales adecuados	Realizar mantenimiento y adecuación de los espacios de uso cultural en el municipio	Centros culturales adecuados	4	4
Servicio de salvaguardia al patrimonio inmaterial	Garantizar la protección del patrimonio inmaterial del municipio	Procesos de salvaguardia efectiva del patrimonio inmaterial realizados	0	1
Servicio de apoyo financiero al sector artístico y cultural	Estimular las iniciativas de emprendimiento cultural	Estímulos otorgados	0	4
Servicios bibliotecarios	Garantizar la atención y el acceso a los servicios bibliotecarios del municipio	Usuarios atendidos	6968	8000

CÓMO SE ARMONIZA EL SECTOR DE DEPORTE Y RECREACIÓN EN EL PLAN DE DESARROLLO CON:

Objetivos de Desarrollo Sostenible Asociado	Plan Nacional de Desarrollo "Colombia Potencia Mundial de la Vida 2022 - 2026"	Plan Departamental de Desarrollo "Creemos juntos el Valle del Cauca 2024 - 2027"
	TRANSFORMACIÓN	LÍNEA ESTRATÉGICA 3
 	 <p>Seguridad humana y justicia social</p>	Reconocer la diversidad territorial y cultural como factor integrador, capacidad estratégica y fortaleza en nuestra identidad

INDICADORES DE RESULTADO DEL SECTOR DE DEPORTE Y RECREACIÓN

N°	Indicador de resultado	Unidad de medida indicador de resultado	Línea base indicador de resultado	Año base indicador de resultado	Fuente	Meta del indicador de resultado 2027	Tendencia del indicador de resultado 2027	Transformación del Plan Nacional de Desarrollo
1	Niñas, niños y adolescentes que acceden a servicios deportivos recreativos, de actividad física y aprovechamiento del tiempo libre	Personas	110	2023	Informe de Empalme 2023	250	INCREMENTAR	Seguridad humana y justicia social
2	Escenarios deportivos y recreativos en condiciones de calidad para el desarrollo de programas	Número	0	2023	Informe de Empalme 2024	7	INCREMENTAR	

Productos Sisp	Estrategias	Indicadores de producto	Línea Base	Meta del producto al 2027
Servicio de asistencia técnica para la promoción del deporte	Capacitar los líderes deportivos en diversas especialidades	Asistencias técnicas realizadas a los organismos deportivos	0	8
Servicio de mantenimiento a la infraestructura deportiva	Recuperar los escenarios deportivos del municipio	Infraestructura deportiva mantenida	12	12
Servicio de apoyo a la actividad física, la recreación y el deporte	Fortalecer las actividades recreativas y deportivas en el municipio de La Cumbre	Organismos deportivos apoyados	15	15
Parque recreo-deportivo construido y dotado	Diseñar y crear espacios para la recreación y uso del tiempo libre	Parque recreo-deportivo construido y dotado	0	1

SECTOR DESARROLLO COMUNITARIO

Productos Sisp	Estrategias	Indicadores de producto	Línea Base	Meta del producto al 2027
Servicio de promoción a la participación ciudadana	Fortalecer las Juntas de Acción Comunal del municipio en el marco de un gobierno participativo	Estrategias de promoción a la participación ciudadana implementadas	1	1

CÓMO SE ARMONIZA EL SECTOR DE INCLUSIÓN SOCIAL EN EL PLAN DE DESARROLLO CON:

Objetivos de Desarrollo Sostenible Asociado	Plan Nacional de Desarrollo "Colombia Potencia Mundial de la Vida 2022 - 2026"	Plan Departamental de Desarrollo "Creemos juntos el Valle del Cauca 2024 - 2027"
   	SECTOR INCLUSIÓN - INDICADOR Índice de pobreza multidimensional Niñas, Niños y adolescentes que participan en la estrategia para el desarrollo de habilidades, vocaciones y talentos en el marco de la atención integral. Víctimas que superaron la situación de vulnerabilidad	LÍNEA ESTRATÉGICA 2 Integrar esfuerzos para actuar de manera multidimensional por el bienestar de la población. Integrar esfuerzos por el bienestar, el desarrollo humano y el desarrollo social de la población, reconociendo las necesidades de diferentes grupos poblacionales y las brechas territoriales.

INDICADORES DE RESULTADO EN INCLUSIÓN SOCIAL:

Nº	Indicador de resultado	Unidad de medida de indicador de resultado	Línea base de indicador de resultado	Año base de indicador de resultado	Fuente	Meta del indicador de resultado 2027	Tendencia del indicador de resultado 2027
1	Índice de pobreza multidimensional	Porcentaje	25,3	2018	TERRIDATA	22	DECRECIENTE
2	Víctimas que superaron la situación de vulnerabilidad	Número	1399	2023	Informe de empalme 2023	1400	CRECIENTE
3	Porcentaje de niñas, niños y adolescentes en pobreza	Porcentaje	11,1	2020	DANE	11	DECRECIENTE
4	Porcentaje de Niños y Niñas en Primera Infancia con atenciones Priorizadas	Porcentaje	91,13	2023	ICBF	94	CRECIENTE

5	Tasa de cobertura del Programa Alimentación Escolar (PAE)	Tasa	100	2023	ICBF	100	ESTABLE
Productos Sisp		Estrategias	Indicadores de producto	Línea Base	Meta del producto al 2027		
Servicio de caracterización de la población víctima para su posterior atención, asistencia y reparación integral		Actualizar las bases de datos para generar una caracterización completa de todas las víctimas que habitan en el municipio	Víctimas caracterizadas	1399	1400		
Servicio de orientación y comunicación a las víctimas		Garantizar la atención integral a la población víctima	Víctimas atendidas	1399	1400		
Servicio de asistencia técnica para la participación de las víctimas		Garantizar la atención integral a la población Víctima a través de la implementación de la política pública nacional.	Mesas de participación de víctimas instaladas	4	4		
Productos Sisp		Estrategias	Indicadores de producto	Línea Base	Meta del producto al 2027		
Servicio de atención y protección integral al adulto mayor		Implementar la Política Pública del Adulto Mayor	Número de adultos mayores	4061	4061		
Centros de protección social para el adulto mayor adecuados		Dotar y mejorar la Infraestructura de la casa del Adulto Mayor	Centros de protección social para el adulto mayor adecuados	1	1		
Servicio de atención y protección integral al adulto mayor		Garantizar la atención integral del adulto mayor	Adultos mayores atendidos con servicios integrales	852	884		



Productos Sistp	Estrategias	Indicadores de producto	Línea Base	Meta del producto al 2027
Servicio de asistencia técnica para la equidad laboral con enfoque de género	Apoyar a las mujeres cabeza de familia en el fortalecimiento de las actividades productivas que desarrollan	Asistencias técnicas realizadas	0	4
Servicio de promoción a la participación ciudadana	Fortalecer los procesos de participación de las mujeres en los diversos espacios de toma de decisiones del municipio y garantizar el acceso a oportunidades que permitan un mejor desarrollo familiar.	Estrategias para el fomento de a la participación de las mujeres en los espacios de participación política y de toma de decisión implementadas	0	1
Documentos normativos	Fortalecer la Política Pública de la Mujer y Equidad de Género para realizar todas las actividades que garanticen su protección y bienestar	Documentos normativos para la equidad de género para las mujeres formulado	0	1
Productos Sistp	Estrategias	Indicadores de producto	Línea Base	Meta del producto al 2027
Documentos normativos	Formular e implementar un plan para garantizar la igualdad de derechos y oportunidades para las personas LGTBIQ y apoyar a las organizaciones que desarrollen iniciativas en el beneficio de esta comunidad	Documentos normativos para la garantía de derechos de la población LGTBI formulados	0	1

Productos Sisp	Estrategias	Indicadores de producto	Línea Base	Meta del producto al 2027
Servicio de atención integral a población en condición de discapacidad	Brindar acciones de atención integral de la población en condición de discapacidad	Personas con discapacidad atendidas con servicios integrales	348	380
Estrategias		Indicadores de producto	Línea Base	
Garantizar los servicios de apoyo para la operación del programa de Renta Ciudadana y Renta Joven		Beneficiarios de la oferta social atendidos	865	865
Productos Sisp	Estrategias	Indicadores de producto	Línea Base	Meta del producto al 2027
Servicio de protección integral a niños, niñas, adolescentes y jóvenes	Implementar un horario nocturno de restricción de movilidad a los menores de edad, como mecanismo de prevención y seguridad para jóvenes y adolescentes.	Niños, niñas, adolescentes y jóvenes beneficiados con acciones de prevención de amenazas o vulneración de derechos	0	4200
Servicio de atención integral a la primera infancia	Implementar la estrategia de cero a siempre para la atención integral de la primera infancia	Niños y niñas atendidos en Servicio integrales	SD	200
Edificaciones de atención a la primera infancia dotadas	Dotar los hogares infantiles y capacitar a las madres comunitarias responsables del cuidado de los niños y las niñas de primera infancia	Edificaciones de atención a la primera infancia dotadas	0	5

Servicios de asistencia técnica en políticas públicas de infancia, adolescencia y juventud	Implementar las Políticas Públicas de Infancia, Adolescencia y Juventudes con el fin de garantizar su protección, desarrollo y todos sus derechos	Agentes de la institucionalidad de infancia, adolescencia y juventud asistidos técnicamente	0	2
LIBERTAD DE CULTO				
Productos Sisp	Estrategias	Indicadores de producto	Línea Base	Meta del producto al 2027
Documentos de planeación	Formular la Política Pública de libertad religiosa y culto	Documentos de planeación realizados	0	1

LÍNEA ESTRATÉGICA 3: JUNTOS POR EL DESARROLLO TERRITORIAL SOSTENIBLE Y UN AMBIENTE SANO



CÓMO SE ARMONIZA EL SECTOR DE TRANSPORTE EN EL PLAN DE DESARROLLO CON:

Objetivos de Desarrollo Sostenible Asociado	Plan Nacional de Desarrollo "Colombia Potencia Mundial de la Vida 2022 - 2026"	Plan Departamental de Desarrollo "Creemos juntos el Valle del Cauca 2024 - 2027"
 	TRANSFORMACIÓN	LÍNEA ESTRATÉGICA 1
	 Seguridad humana y justicia social	<p>Expandir las Capacidades humanas y el liderazgo de nuestro territorio.</p> <p>Reconocer e impulsar las capacidades de las y los vallecaucanos para alcanzar el desarrollo económico sostenido, aprovechando la diversidad productiva del territorio.</p>

INDICADORES DE RESULTADO PARA EL SECTOR DE TRANSPORTE

N°	Indicador de resultado	Unidad de medida de indicador de resultado	Línea base de indicador de resultado	Año base de indicador de resultado	Fuente	Meta del indicador de resultado 2027	Tendencia del indicador de resultado 2027
1	Inversión en Transporte	Millones de pesos		2023	Informe de empalme 2023	\$ 5.000.000.000,00	INCREMENTAR
Productos Sisp	Estrategias	Indicadores de producto	Línea Base	Meta del producto al 2027			
Vía terciaria mejorada	Realizar actividades de mantenimiento y obras civiles para mejoramiento de vías terciarias	Vía terciaria mejorada	285	285			
Banco de maquinaria dotado	Dotar y realizar mantenimiento de maquinaria y equipos para el mejoramiento de la infraestructura vial	Maquinaria y equipos adquiridos	5	7			
Documentos de planeación	Formular el Plan Vial Municipal	Documentos de planeación realizados	0	1			

CÓMO SE ARMONIZA EL SECTOR DE VIVIENDA EN EL PLAN DE DESARROLLO CON:

Objetivos de Desarrollo Sostenible Asociado	Plan Nacional de Desarrollo "Colombia Potencia Mundial de la Vida 2022 - 2026"	Plan Departamental de Desarrollo "Creemos juntos el Valle del Cauca 2024 - 2027"
 	TRANSFORMACIÓN	LÍNEA ESTRATÉGICA 2
	Ordenamiento alrededor del agua y justicia ambiental	Integrar esfuerzos para actuar de manera multidimensional por el bienestar de la población. Integrar esfuerzos por el bienestar, el desarrollo humano y el desarrollo social de la población, reconociendo las necesidades de diferentes grupos poblacionales y las brechas territoriales.

INDICADORES DE RESULTADO EN VIVIENDA:

N°	Indicador resultado de	Unidad de medida indicador de resultado	Línea base indicador de resultado	Año base indicador de resultado	Fuente	Meta del indicador de resultado 2027	Tendencia del indicador de resultado 2027	Transformación del Plan Nacional de Desarrollo
1	Cobertura de alcantarillado	Porcentaje	37,1	2022	Vallecaucana de Aguas	40	INCREMENTO	Ordenamiento alrededor del agua y justicia ambiental
2	Cobertura de acueducto	Porcentaje	92	2022	Vallecaucana de Aguas	95	INCREMENTO	
3	Nuevas personas con acceso a soluciones adecuadas para el manejo de aguas residuales.	NA	0	NA	NA	160	INCREMENTO	
4	Cobertura de aseo	Porcentaje	83,7	2022	Vallecaucana de Aguas	86	INCREMENTO	

Productos Sisp	Estrategias	Indicadores de producto	Línea Base	Meta del producto al 2027
Servicio de apoyo financiero para mejoramiento de vivienda	Mejoramiento de vivienda a población vulnerable del municipio de La Cumbre	Hogares beneficiados con arrendamiento de vivienda	80	220
Servicio de apoyo financiero para adquisición de vivienda	Adquisición de lote y construcción de vivienda nueva para familias vulnerables del municipio de La Cumbre	Hogares beneficiados con adquisición de vivienda	0	12
Productos Sisp	Estrategias	Indicadores de producto	Línea Base	Meta del producto al 2027
Documentos de planeación	Realizar actualización del Esquema de	Documentos de planeación en Ordenamiento Territorial implementados	1	1

	Ordenamiento Territorial			
--	--------------------------	--	--	--

AGUA POTABLE Y SANEAMIENTO BÁSICO:

Productos Sistp	Estrategias	Indicadores de producto	Línea Base	Meta del producto al 2027
Servicio de asistencia técnica	Fortalecer los procesos técnicos y administrativos del sector de Agua Potable y Saneamiento Básico del municipio de La Cumbre	Asistencias técnicas realizadas	0	1
Acueductos optimizados	Optimizar la infraestructura de los acueductos rurales para mejorar el abastecimiento de agua en condiciones de Calidad, Continuidad y Cobertura	Acueductos optimizados	10	17
Servicio de apoyo financiero a los planes, programas y proyectos de Agua Potable y Saneamiento Básico	Implementar los Planes de Saneamiento y Manejo de Vertimientos de la cabecera municipal y localidades de Pavas, Cordobitas, Arboledas, Pavitas y corregimiento de Bitaco	Proyectos de aguas residuales apoyados financieramente	2	2
Unidades sanitarias con saneamiento básico construidas	Construir o instalar sistemas sépticos individuales de tratamiento de aguas residuales en sitio de origen y baterías sanitarias en zona rural y urbana del municipio	Unidades sanitarias con saneamiento básico construidas para vivienda Rural	24	50
Servicio de apoyo financiero para subsidios al consumo en los servicios públicos domiciliarios	Entregar los subsidios a empresas prestadoras de los servicios públicos de agua potable, alcantarillado y aseo para beneficio de los usuarios.	Usuarios beneficiados con subsidios al consumo	9000	9500

Servicios de implementación del Plan de Gestión Integral de Residuos Sólidos PGIRS	Promover e implementar el Plan de Gestión Integral de Residuos Sólidos (PGIRS) para dar un manejo adecuado de los residuos sólidos ordinarios, peligrosos, construcción y demolición.	Plan de Gestión Integral de Residuos Sólidos implementado	1	1
--	---	---	---	---

CÓMO SE ARMONIZA EL SECTOR DE AMBIENTE Y DESARROLLO SOSTENIBLE EN EL PLAN DE DESARROLLO CON:

Objetivos de Desarrollo Sostenible Asociado	Plan Nacional de Desarrollo "Colombia Potencia Mundial de la Vida 2022 - 2026"	Plan Departamental de Desarrollo "Creemos juntos el Valle del Cauca 2024 - 2027"
  	TRANSFORMACIONES	LÍNEA ESTRATÉGICA 2
	 Ordenamiento del territorio alrededor del agua y justicia ambiental  Transformación convergencia regional	<p>Integrar esfuerzos para actuar de manera multidimensional por el bienestar de la población.</p> <p>Integrar esfuerzos por el bienestar, el desarrollo humano y el desarrollo social de la población, reconociendo las necesidades de diferentes grupos poblacionales y las brechas territoriales.</p>

INDICADORES DE BIENESTAR ASOCIADOS AL SECTOR DE AMBIENTE Y DESARROLLO SOSTENIBLE

Indicador de resultado	Unidad de medida de indicador de resultado	Línea base indicador de resultado	Año base indicador de resultado	Fuente	Meta del indicador de resultado 2027	Tendencia del indicador de resultado 2027	Transformación del Plan Nacional de Desarrollo
Ambiente - Áreas en proceso de restauración, recuperación y rehabilitación de	Hectareas	30	2023	Informe de empalme	40	INCREMENTAR	Ordenamiento alrededor del agua y justicia ambiental




ecosistemas degradados							
Áreas bajo esquemas de Pagos por Servicios Ambientales (PSA) e incentivos a la conservación	Hectareas	23	2023	Informe de empalme	30	INCREMENTAR	Ordenamiento alrededor del agua y justicia ambiental
Vulnerabilidad y riesgo por cambio climático - Vulnerabilidad	Puntos	16,97	2017	Terridata	16	DISMINUIR	Ordenamiento alrededor del agua y justicia ambiental
Acuerdos territoriales para el ordenamiento alrededor del agua	Número	SD			1	AUMENTAR	Ordenamiento alrededor del agua y justicia ambiental

Productos Sisp	Estrategias	Indicadores de producto	Línea Base	Meta del producto al 2027
Servicio de restauración de ecosistemas	Desarrollar actividades para la restauración ecológica y protección de áreas degradadas y ecosistemas estratégicos del municipio de La Cumbre	Áreas en proceso de restauración	30	50
Servicio de establecimiento de especies vegetales	Aumentar la cobertura vegetal en áreas de importancia ambiental	Árboles plantados	10000	15000
Estufa ecoeficiente fija	Implementar proyecto de estufas ecoeficientes como estrategia de protección de bosques, mitigación del cambio climático y protección de la salud humana	Estufas ecoeficientes fijas construidas	62	120

Documentos de investigación para la conservación de la biodiversidad y sus servicios eco sistémicos	Construir un censo arbóreo de los principales centros poblados de la cabecera urbana y corregimientos del municipio de La Cumbre	Documentos de investigación sobre el estado de poblaciones de fauna y flora elaborados	1	2
Servicio de producción de plántulas en viveros	Establecer un vivero forestal para suministrar material vegetal a las comunidades y soporte para diversos programas de reforestación	Plántulas producidas	0	5000
Servicio de control y vigilancia al tráfico ilegal de especies	Monitorear y efectuar seguimiento a las áreas de importancia ambiental (Reserva Forestal de Bitaco, Acuífero de Pavas, Bosque subxerófitico de Río Grande, Instrumento Supraregional de Gobernanza ACB Bosque San Antonio).	Operativos de control y vigilancia	600	1200
Servicio de educación informal ambiental	Implementar las estrategias de la política pública de educación ambiental (CIDEA, PMEAS, PRAES Y PROCEDAS)	Personas capacitadas	300	500
Documentos de estudios técnicos regionales sobre recurso hídrico	Realizar la caracterización del acuífero del Valle de Pavas e implementar la reglamentación del río Pavas	Documentos de estudios técnicos realizados	0	1
Servicio de protección del recurso hídrico	Actualización de Planes de Manejo de Áreas Protegidas del municipio e implementación de los Acuerdos Recíprocos por el Agua	Áreas protegidas	2	2

Servicio de asistencia técnica para la consolidación de negocios verdes	Consolidar los negocios verdes del municipio y la reconversión productiva	Negocios verdes consolidados	10	18
Servicio de apoyo técnico para la implementación de acciones de mitigación y adaptación al cambio climático	Implementar programas de energías alternativas en el municipio de La Cumbre	Pilotos con acciones de mitigación y adaptación al cambio climático desarrollados	0	2
Servicio apoyo financiero para la implementación de esquemas de pago por Servicio ambientales	Adquirir y mantener áreas en zonas de protección de recurso hídrico y el pago por servicios ambientales dentro de zonas de restauración y Reservas de la Sociedad Civil.	Áreas con esquemas de Pago por Servicios Ambientales implementados	1	2
Documentos de investigación para la gestión integral del recurso hídrico	Realizar estudios tendientes a conocer el balance hídrico (oferta/demanda) del municipio	Documentos de investigación elaborados	0	1

CÓMO SE ARMONIZA EL SECTOR DE GESTION DEL RIESGO EN EL PLAN DE DESARROLLO CON:

Objetivos de Desarrollo Sostenible Asociado	Plan Nacional de Desarrollo "Colombia Potencia Mundial de la Vida 2022 - 2026"	Plan Departamental de Desarrollo "Creemos juntos el Valle del Cauca 2024 - 2027"
 	 <p>Ordenamiento del territorio alrededor del agua y justicia ambiental</p>	<p>LÍNEA ESTRATÉGICA 4</p> <p>Control territorial para proteger la vida, presencia del estado y desarrollo territorial</p>

INDICADORES DE RESULTADO DEL SECTOR DE GESTION DEL RIESGO

N°	Indicador de resultado	Unidad de medida indicador de resultado	Línea base indicador de resultado	Año base indicador de resultado	Fuente	Meta del indicador de resultado 2027	Tendencia del indicador de resultado 2027	PND
1	Plan de gestión del riesgo de desastres	Número	1	2016	INFORME DE EMPALME	1	ESTABLE	Ordenamiento alrededor del agua y justicia ambiental
2	Reducción del riesgo	Miles de pesos	\$ 59.280.407,00	2020	Terridata	\$ 150.000.000,00	INCREMENTAR	Ordenamiento alrededor del agua y justicia ambiental
3	Índice de riesgo ajustado por capacidades	Puntos	42,82	2018	Terridata	42,82	ESTABLE	Ordenamiento alrededor del agua y justicia ambiental
4	Manejo de desastres	Miles de pesos	\$ 3.375.000,00	2020	Terridata	\$ 144.000.000,00	INCREMENTAR	Ordenamiento alrededor del agua y justicia ambiental

Productos Sisp	Estrategias	Indicadores de producto	Línea Base	Meta del producto al 2027
Servicio de generación de alertas tempranas para la gestión del riesgo de desastres	Crear las redes de monitoreo y alertas tempranas y mejorar la capacidad de reacción y respuesta ante eventos de desastre	Sistemas de alertas tempranas para la gestión del riesgo de desastres implementados	0	2
Servicio de educación informal en el marco de la reducción y mitigación del riesgo de desastres	Capacitar a la comunidad educativa y en general en el conocimiento, reducción de riesgo y manejo de desastres	Personas capacitadas	0	400

Obras de infraestructura para mitigación y atención a desastres	Realizar obras tendientes a reducir el riesgo de afectación a la comunidad por impactos de fenómenos hidrometeorológicos	Obras de infraestructura para mitigación y atención a desastres realizadas	1	5
Documentos de estudios técnicos para el ordenamiento ambiental territorial	Realizar los estudios de vulnerabilidad y riesgo del municipio de La Cumbre y construir el Plan Municipal de Gestión del Riesgo	Documentos de estudios técnicos para el conocimiento y reducción del riesgo de desastres elaborados	0	1
Obras de infraestructura para la reducción del riesgo de desastres	Realizar la descolmatación y limpieza de los cauces de los ríos Pavas y Bitaco	Obras de infraestructura para la reducción del riesgo de desastres realizadas	2	6

LÍNEA ESTRATÉGICA 4: JUNTOS POR EL DESARROLLO ECONÓMICO

CÓMO SE ARMONIZA EL SECTOR TRABAJO RURAL EN EL PLAN DE DESARROLLO CON:

Objetivos de Desarrollo Sostenible Asociado	Plan Nacional de Desarrollo "Colombia Potencia Mundial de la Vida 2022 - 2026"	Plan Departamental de Desarrollo "Creemos juntos el Valle del Cauca 2024 - 2027"
		LÍNEA ESTRATÉGICA 1
		Expandir las Capacidades humanas y el liderazgo de nuestro territorio.
		Reconocer e impulsar las capacidades de las y los vallecaucanos para alcanzar el desarrollo económico sostenido, aprovechando la diversidad productiva del territorio.

INDICADORES DE RESULTADO DEL SECTOR DE TRABAJO

Indicador de resultado	Unidad de medida indicador de resultado	Línea base indicador de resultado	Año base indicador de resultado	Fuente	Meta del indicador de resultado 2027	Tendencia del indicador de resultado 2027	Transformación del Plan Nacional de Desarrollo
Salud - Afiliados al régimen contributivo	Personas	2385	2021	Terridata	2485	INCREMENTAR	Transformación convergencia regional
Porcentaje de personas ocupadas formalmente con respecto a la población total	Porcentaje	4,62	2016	Terridata	5	INCREMENTAR	Transformación convergencia regional

Productos Sisp	Estrategias	Indicadores de producto	Línea Base	Meta del producto al 2027
Servicio de orientación laboral	Contratar a personas naturales o jurídicas del municipio, siempre y cuando cumplan los requisitos exigidos.	Personas orientadas laboralmente	80	110
Servicio de asesoría técnica para el emprendimiento	Fortalecer los emprendimientos de la región	Emprendimientos fortalecidos	118	220
Servicio de educación para el trabajo en emprendimiento	Fomentar la capacitación para brindar herramientas que permitan incrementar la productividad empresarial del territorio	capacitaciones para la formación en el emprendimiento y el empresarismo ofrecidas	0	4
Servicio de educación informal	Elaborar concertadamente con los servidores públicos planes de capacitación integral que fortalezcan sus competencias básicas para un buen servicio al ciudadano y que garanticen su óptimo bienestar	Servidores públicos capacitados	0	400


CÓMO SE ARMONIZA EL SECTOR DE AGRICULTURA Y DESARROLLO RURAL EN EL PLAN DE DESARROLLO CON:



Objetivos de Desarrollo Sostenible Asociado	Plan Nacional de Desarrollo "Colombia Potencia Mundial de la Vida 2022 - 2026"	Plan Departamental de Desarrollo "Creemos juntos el Valle del Cauca 2024 - 2027"
  	 <p>Transformación productiva, internacionalización y acción climática</p>  <p>Transformación convergencia regional</p>	<p>LÍNEA ESTRATÉGICA 1</p> <p>Expandir las Capacidades humanas y el liderazgo de nuestro territorio.</p> <p>Reconocer e impulsar las capacidades de las y los vallecaucanos para alcanzar el desarrollo económico sostenido, aprovechando la diversidad productiva del territorio.</p>

INDICADORES DE RESULTADO DEL SECTOR DE AGRICULTURA Y DESARROLLO RURAL

N°	Indicador de resultado	Unidad de medida indicador de resultado	Línea base indicador de resultado	Año base indicador de resultado	Fuente	Meta del indicador resultado 2027	Tendencia del indicador de resultado 2027	Transformación del Plan Nacional de Desarrollo
1	Personas con productos financieros en los municipios rurales y rurales dispersos	Número	30	2023	Informe de empalme 2023	70	INCREMENTAR	Transformación convergencia regional
2	Producción agrícola en cadenas priorizadas	Toneladas	SD			10	INCREMENTAR	Transformación convergencia regional
		Productos Sistp	Estrategias	Indicadores de producto	Línea Base	Meta del producto al 2027		
		Bancos de maquinaria y equipos para la producción agropecuaria dotado	Fortalecer la producción agrícola del municipio	Maquinaria y equipos para la producción agropecuaria adquiridos	0	1		

Infraestructura para la transformación de productos agropecuarios construida	Apoyar la transformación de productos agropecuarios	Infraestructura para la transformación de productos agropecuarios construida	0	1
Servicio de apoyo financiero para el acceso al crédito agropecuario y rural	Realizar alianzas con la banca pública para crear el fondo de reactivación agropecuaria.	Productores con acceso a crédito agropecuario y rural	10	40
Servicio de extensión agropecuaria	Apoyar al sector agropecuario a través de proyectos permita acceder a beneficios, prevención y promoción de toda la cadena productiva	Productores atendidos con servicio de extensión agropecuaria	90	180
Servicio de fortalecimiento de capacidades locales	Fortalecer el sector agropecuario a través de asistencia técnica para optimizar todas las etapas de producción y comercialización	Grupos fortalecidos	368	500

Objetivos de Desarrollo Sostenible Asociado	Plan Nacional de Desarrollo "Colombia Potencia Mundial de la Vida 2022 - 2026"	Plan Departamental de Desarrollo "Creemos juntos el Valle del Cauca 2024 - 2027"
	 Seguridad humana y justicia social	LÍNEA ESTRATÉGICA 3 Reconocer la diversidad territorial y cultural como factor integrador, capacidad estratégica y fortaleza en nuestra identidad

 <p>12 PRODUCCIÓN Y CONSUMO RESPONSABLES</p>	 <p>Transformación convergencia regional</p>
---	---

COMO SE ARMONIZA EL SECTOR DE COMERCIO, INDUSTRIA Y TURISMO EN EL PLAN DE DESARROLLO CON:

INDICADORES DE RESULTADO DEL SECTOR DE SECTOR DE COMERCIO, INDUSTRIA Y TURISMO

N°	Indicador de resultado	Unidad de medida indicador de resultado	Línea base indicador de resultado	Año base indicador de resultado	Fuente	Meta del indicador de resultado 2027	Tendencia del indicador de resultado 2027	Tranformación del Plan Nacional de Desarrollo
1	Colegios Amigos del Turismo	Número	1	2022	Terridata	2	INCREMENTAR	Seguridad humana y justicia social
2	Establecimientos de alojamiento turístico con registro en el RNT	Número	5	2023	Informe de Empalme 2023	6	INCREMENTAR	Seguridad humana y justicia social
3	Porcentaje de personas ocupadas formalmente con respecto a la población total	Porcentaje	4,62	2016	Terridata	5	INCREMENTAR	Transformación convergencia regional

Productos Sisp	Estrategias	Indicadores de producto	Línea Base	Meta del producto al 2027
Servicio de asistencia técnica a los entes territoriales para el desarrollo turístico	Construcción de monumento religioso y monumento en guadua en el corregimiento de Bitaco	Proyectos de infraestructura turística apoyados	0	2

Ecoparque turístico construido	Construcción de la torre mirador para fortalecimiento de Turismo	Ecoparque turístico construido	0	1
Sistema lineal teleférico turístico construido	Construcción de un sistema lineal de un teleférico	Sistema lineal teleférico construido	0	1
Malecón construido	Construcción del bulevar en el municipio para fortalecimiento del turismo del municipio de La Cumbre	Malecón construido	0	1
Servicios de información turística a nivel nacional	Posicionar al municipio como destino turístico nacional e internacional	Campañas de difusión a nivel nacional realizadas	1	1
Servicio de asistencia técnica	Realización de diferentes actividades turísticas en el municipio de La Cumbre	Asistencias técnicas realizadas	2	18

PLAN PLURIANUAL DE INVERSIONES

MARCO FISCAL DE MEDIANO PLAZO 2024 – 2034

Teniendo como base el MFMP 2024 – 2034 las proyecciones para las vigencias de nuestro Plan de Desarrollo Municipal serán las siguientes:

nivel	articulo	nombre	2024
1.1.01.01.200	.0101	Impuesto Predial Unificado - Urbano Actual	\$ 140.608.000,00
1.1.01.01.200	.0102	Impuesto Predial Unificado - Urbano Anterior	\$ 54.080.000,00
1.1.01.01.200	.0201	Impuesto Predial Unificado - Rural Actual	\$ 432.640.000,00
1.1.01.01.200	.0202	Impuesto Predial Unificado - Rural Anterior	\$ 216.320.000,00
1.1.01.02	.109	Sobretasa a la Gasolina	\$ 454.272.000,00
1.1.01.02	.20101	Impuesto Complementario de Avisos y Tableros Actual	\$ 4.326.400,00
1.1.01.02	.20102	Impuesto Complementario de Avisos y Tableros Anterior	\$ 25.958.400,00
1.1.01.02	.20401	Impuesto de Delineación-licencias de Construcción	\$ 59.488.000,00
1.1.01.02	.20402	Impuesto de Delineación-nomenclatura	\$ 1.081.600,00
1.1.01.02	.20403	Impuesto de Delineación-estratificación	\$ 1.081.600,00
1.1.01.02	.20404	Impuesto de Delineación-licencia de reconocimiento	\$ 21.632.000,00
1.1.01.02	.20405	Impuesto de Delineación-uso de suelo	\$ 12.979.200,00
1.1.01.02	.20406	Impuesto de Delineación-ocupación y rotura de vías	\$ 4.326.400,00
1.1.01.02	.20407	Impuesto de Delineación-línea de paramento	\$ 5.408.000,00
1.1.01.02	.20408	Impuesto de Delineación-certificado de demarcación	\$ 540.800,00
1.1.01.02	.20409	Impuesto de Delineación-subdivisión	\$ 45.968.000,00
1.1.01.02.200	.0101	Industria y comercio-actividades comerciales Actual	\$ 21.632.000,00
1.1.01.02.200	.0102	Industria y comercio-actividades comerciales anterior	\$ 202.259.200,00
1.1.01.02.200	.0103	Retención industria y comercio-actividades comerciales	\$ 1.081.600,00
1.1.01.02.200	.0201	Industria y comercio-actividades industriales actual	\$ 1.081.600,00
1.1.01.02.200	.0202	Industria y comercio-actividades industriales anterior	\$ 1.081.600,00
1.1.01.02.200	.0203	Retención industria y comercio-actividades industriales	\$ 1.081.600,00

1.1.01.02.200	.0301	Industria y comercio-actividades servicios actual	\$ 16.224.000,00
1.1.01.02.200	.0302	Industria y comercio-actividades servicios anterior	\$ 5.408.000,00
1.1.01.02.200	.0303	Retención industria y comercio-actividades servicios	\$ 96.262.400,00
1.1.01.02.300	.44	ESTAMPILLA PROHOSPITAL UNIVERSITARIO DEL VALLE	\$ 0,00
1.1.02.02	.06301	Certificaciones	\$ 3.244.800,00
1.1.02.02	.119	Otras Tasas	\$ 8.652.800,00
1.1.02.03	.00201 01	Interés Predial Urbano	\$ 10.816.000,00
1.1.02.03	.00201 02	Interés Predial Rural	\$ 134.118.400,00
1.1.02.03	.00202	Intereses Moratorios Industria y Comercio	\$ 1.622.400,00
1.1.02.03	.00203	Intereses Moratorios Avisos y Tableros	\$ 540.800,00
1.1.02.03	.00206 01	Interés Junta Deportes Urbano	\$ 43.264,00
1.1.02.03	.00206 02	Interés Junta Deportes Rural	\$ 270.400,00
1.1.02.03.001	.11	Sanciones Tributarias	\$ 5.408.000,00
1.1.02.05.001	.0902	Facturación	\$ 7.571.200,00
1.1.02.06.003.0 1	.02	De vehículos automotores	\$ 15.445.248,00
1.2.05	.06	Rendimientos Financieros	\$ 5.408.000,00
1.1.01.02	.21201	Sobretasa Bomberil Industria y Comercio	\$ 1.081.600,00
1.1.01.02	.21202	Sobretasa Bomberos Predial	\$ 44.345.600,00
1.1.02.03	.00205 01	Intereses Bomberos Urbano	\$ 108.160,00
1.1.02.03	.00205 02	Interés Bomberos Rural	\$ 2.163.200,00
1.1.01.01.014	.0101	Sobretasa Ambiental CVC-Urbano Actual	\$ 97.344.000,00
1.1.01.01.014	.0102	Sobretasa Ambiental CVC-Urbano Anterior	\$ 7.571.200,00
1.1.01.01.014	.0201	Sobretasa Ambiental CVC-Rural Actual	\$ 108.160.000,00
1.1.01.01.014	.0202	Sobretasa Ambiental CVC-Rural Anterior	\$ 43.264.000,00
1.1.02.03	.00204 01	Interés Sobretasa Ambiental Urbano	\$ 3.244.800,00
1.1.02.03	.00204 02	Interés Sobretasa Ambiental Rural	\$ 54.080.000,00
1.1.01.02	.218	Tasa pro deporte y recreación - estampilla pro deporte	\$ 34.611.200,00
1.1.02.06.001.0 1.03	.02	Calidad por gratuidad (SSF)	\$ 187.834.728,00
1.1.02.06.001.0 1.03	.01	Calidad por matricula	\$ 135.330.345,00

1.1.02.06.001.0 4	.01	Alimentación escolar	\$ 50.263.513,00
1.1.02.06.001.0 3	.04	SGP libre destinación	\$ 1.356.606.520,00
1.1.02.06.001.0 3	.03	SGP libre inversión	\$ 1.720.596.184,00
1.1.02.06.001	.05	Agua potable	\$ 1.286.173.686,00
1.1.02.06.001.0 3	.02	SGP cultura	\$ 38.203.205,00
1.1.02.06.001.0 3	.01	SGP deporte y recreación	\$ 50.937.606,00
1.1.01.02.300	.55	Estampilla Pro Cultura	\$ 37.856.000,00
1.1.01.02.300	.01	Estampilla Pro - Ancianato	\$ 161.591.040,00
1.1.01.02	.211	Alumbrado Público SSF	\$ 850.668.000,00
1.1.01.02.217	.02	Sobretasa de solidaridad de servicios públicos - aseo	\$ 378.560.000,00
1.1.02.06.001.0 2	.02	Salud publica	\$ 275.169.112,00
1.1.02.07.001	.0501	Juegos de suerte y azar lotería tradicional 25%	\$ 16.661.497,00
1.1.02.07.001	.0502	Juegos de suerte y azar lotería tradicional 75%	\$ 98.579.097,00
1.1.02.06.001.0 2	.0101	Sin SF Régimen subs continuidad	\$ 4.413.882.245,00
1.1.02.06.009.0 1	.05	Recursos adres cofinanciación UPC régimen subsidiado	\$ 6.738.451.321,00
1.1.02.06.008.0 1	.14	Rentas cedidas SSF	\$ 2.658.666.236,00
1.1.02.06.001.0 2	.04	Subsidio a la Oferta	\$ 203.699.819,00
1.1.02.03.001.2 0	01	Multas código de policía	\$ 1.081.600,00
TOTALES			\$ 23.076.749.226,00

Para la vigencia 2024 estos valores se encuentran aprobados por el Concejo Municipal mediante Acuerdo No. 009 "POR EL CUAL SE EXPIDE EL PRESUPUESTO GENERAL DE RENTAS Y RECURSOS DE CAPITAL Y APROPIACIONES PARA LOS GASTOS DEL MUNICIPIO DE LA CUMBRE, PARA LA VIGENCIA COMPRENDIDA ENTRE EL 01 DE ENERO AL 31 DE DICIEMBRE DEL AÑO 2024 Y SE DICTAN OTRAS DISPOSICIONES".

Calculo Ingresos Corrientes de Libre Destinación – ICLD

CONCEPTO	2024	funcionamiento	inversión

RECURSOS PROPIOS	\$ 2.019.963.712,00	\$ 1.413.974.598,00	\$ 605.989.114,00
SGP LIBRE DESTINO	\$ 1.356.606.520,00	\$ 816.508.651,00	\$ 540.097.869,00

TOTAL INGRESOS CORRIENTES DE LIBRE DESTINACIÓN	\$ 3.376.570.232,00	\$ 2.230.483.249,00	\$ 1.146.086.983,00
--	---------------------	---------------------	---------------------

FUNCIONAMIENTO - 70%	\$ 2.179.739.611,00
INVERSIÓN - 30%	\$ 1.196.830.621,00

ADQUISICIÓN DE PREDIOS DE CONSERVACIÓN - 1%	\$ 33.765.702,32
---	------------------

Vigencia 2025

nivel	articulo	nombre	2025
1.1.01.01.200	.0101	Impuesto Predial Unificado - Urbano Actual	\$ 146.232.320,00
1.1.01.01.200	.0102	Impuesto Predial Unificado - Urbano Anterior	\$ 56.243.200,00
1.1.01.01.200	.0201	Impuesto Predial Unificado - Rural Actual	\$ 449.945.600,00
1.1.01.01.200	.0202	Impuesto Predial Unificado - Rural Anterior	\$ 224.972.800,00
1.1.01.02	.109	Sobretasa a la Gasolina	\$ 472.442.880,00
1.1.01.02	.20101	Impuesto Complementario de Avisos y Tableros Actual	\$ 4.499.456,00
1.1.01.02	.20102	Impuesto Complementario de Avisos y Tableros Anterior	\$ 26.996.736,00
1.1.01.02	.20401	Impuesto de Delineación-licencias de Construcción	\$ 61.867.520,00
1.1.01.02	.20402	Impuesto de Delineación-nomenclatura	\$ 1.124.864,00
1.1.01.02	.20403	Impuesto de Delineación-estratificación	\$ 1.124.864,00
1.1.01.02	.20404	Impuesto de Delineación-licencia de reconocimiento	\$ 22.497.280,00
1.1.01.02	.20405	Impuesto de Delineación-uso de suelo	\$ 13.498.368,00
1.1.01.02	.20406	Impuesto de Delineación-ocupación y rotura de vías	\$ 4.499.456,00
1.1.01.02	.20407	Impuesto de Delineación-línea de paramento	\$ 5.624.320,00
1.1.01.02	.20408	Impuesto de Delineación-certificado de demarcación	\$ 562.432,00
1.1.01.02	.20409	Impuesto de Delineación-subdivisión	\$ 47.806.720,00
1.1.01.02.200	.0101	Industria y comercio-actividades comerciales Actual	\$ 22.497.280,00
1.1.01.02.200	.0102	Industria y comercio-actividades comerciales anterior	\$ 210.349.568,00

1.1.01.02.200	.0103	Retención industria y comercio-actividades comerciales	\$ 1.124.864,00
1.1.01.02.200	.0201	Industria y comercio-actividades industriales actual	\$ 1.124.864,00
1.1.01.02.200	.0202	Industria y comercio-actividades industriales anterior	\$ 1.124.864,00
1.1.01.02.200	.0203	Retención industria y comercio-actividades industriales	\$ 1.124.864,00
1.1.01.02.200	.0301	Industria y comercio-actividades servicios actual	\$ 16.872.960,00
1.1.01.02.200	.0302	Industria y comercio-actividades servicios anterior	\$ 5.624.320,00
1.1.01.02.200	.0303	Retención industria y comercio-actividades servicios	\$ 100.112.896,00
1.1.02.02	.06301	Certificaciones	\$ 3.374.592,00
1.1.02.02	.119	Otras Tasas	\$ 8.998.912,00
1.1.02.03	.002010 1	Interés Predial Urbano	\$ 11.248.640,00
1.1.02.03	.002010 2	Interés Predial Rural	\$ 139.483.136,00
1.1.02.03	.00202	Intereses Moratorios Industria y Comercio	\$ 1.687.296,00
1.1.02.03	.00203	Intereses Moratorios Avisos y Tableros	\$ 562.432,00
1.1.02.03	.002060 1	Interés Junta Deportes Urbano	\$ 44.994,56
1.1.02.03	.002060 2	Interés Junta Deportes Rural	\$ 281.216,00
1.1.02.03.001	.11	Sanciones Tributarias	\$ 5.624.320,00
1.1.02.05.001	.0902	Facturación	\$ 7.874.048,00
1.1.02.06.003.01	.02	De vehículos automotores	\$ 16.063.057,92
1.2.05	.06	Rendimientos Financieros	\$ 5.624.320,00
1.1.01.02	.21201	Sobretasa Bomberil Industria y Comercio	\$ 1.124.864,00
1.1.01.02	.21202	Sobretasa Bomberos Predial	\$ 46.119.424,00
1.1.02.03	.002050 1	Intereses Bomberos Urbano	\$ 112.486,40
1.1.02.03	.002050 2	Interés Bomberos Rural	\$ 2.249.728,00
1.1.01.01.014	.0101	Sobretasa Ambiental CVC-Urbano Actual	\$ 101.237.760,00
1.1.01.01.014	.0102	Sobretasa Ambiental CVC-Urbano Anterior	\$ 7.874.048,00
1.1.01.01.014	.0201	Sobretasa Ambiental CVC-Rural Actual	\$ 112.486.400,00
1.1.01.01.014	.0202	Sobretasa Ambiental CVC-Rural Anterior	\$ 44.994.560,00
1.1.02.03	.002040 1	Interés Sobretasa Ambiental Urbano	\$ 3.374.592,00
1.1.02.03	.002040 2	Interés Sobretasa Ambiental Rural	\$ 56.243.200,00
1.1.01.02	.218	Tasa pro deporte y recreación - estampilla pro deporte	\$ 35.995.648,00
1.1.02.06.001.01. 03	.02	Calidad por gratuidad (SSF)	\$ 195.348.117,12

1.1.02.06.001.01.03	.01	Calidad por matrícula	\$ 140.743.558,80
1.1.02.06.001.04	.01	Alimentación escolar	\$ 52.274.053,52
1.1.02.06.001.03	.04	SGP libre destinación	\$ 1.410.870.780,80
1.1.02.06.001.03	.03	SGP libre inversión	\$ 1.789.420.031,36
1.1.02.06.001	.05	Agua potable	\$ 1.337.620.633,44
1.1.02.06.001.03	.02	SGP cultura	\$ 39.731.333,20
1.1.02.06.001.03	.01	SGP deporte y recreación	\$ 52.975.110,24
1.1.01.02.300	.55	Estampilla Pro Cultura	\$ 39.370.240,00
1.1.01.02.300	.01	Estampilla Pro - Ancianato	\$ 168.054.681,60
1.1.01.02	.211	Alumbrado Público SSF	\$ 884.694.720,00
1.1.01.02.217	.02	Sobretasa de solidaridad de servicios públicos - aseo	\$ 393.702.400,00
1.1.02.06.001.02	.02	Salud pública	\$ 286.175.876,48
1.1.02.07.001	.0501	Juegos de suerte y azar lotería tradicional 25%	\$ 17.327.956,88
1.1.02.07.001	.0502	Juegos de suerte y azar lotería tradicional 75%	\$ 102.522.260,88
1.1.02.06.001.02	.0101	Sin SF Régimen subs continuidad	\$ 4.590.437.534,80
1.1.02.06.009.01	.05	Recursos adres cofinanciación UPC régimen subsidiado	\$ 7.007.989.373,84
1.1.02.06.008.01	.14	Rentas cedidas SSF	\$ 2.765.012.885,44
1.1.02.06.001.02	.04	Subsidio a la Oferta	\$ 211.847.811,72
1.1.02.03.001.20	01	Multas código de policía	\$ 1.124.864,00
TOTALES			\$ 23.999.819.195,00

Calculo Ingresos Corrientes de Libre Destinación – ICLD

CONCEPTO	2025	funcionamiento	inversión
RECURSOS PROPIOS	\$ 2.100.762.260,48	1.423.974.598,00	676.787.662,48
SGP LIBRE DESTINO	\$ 1.410.870.780,80	\$ 826.508.651,00	\$ 584.362.129,80

TOTAL INGRESOS CORRIENTES DE LIBRE DESTINACIÓN	\$ 3.511.633.041,28	2.250.483.249,00	\$ 1.261.149.792,28
--	---------------------	------------------	---------------------

FUNCIONAMIENTO - 70%	\$ 2.458.143.128,00
INVERSIÓN - 30%	\$ 1.053.489.913,28

ADQUISICIÓN DE PREDIOS DE CONSERVACIÓN - 1%	\$ 35.116.330,41
---	------------------

Vigencia 2026

nivel	articulo	nombre	2026
-------	----------	--------	------

1.1.01.01.200	.0101	Impuesto Predial Unificado - Urbano Actual	\$ 152.081.612,80
1.1.01.01.200	.0102	Impuesto Predial Unificado - Urbano Anterior	\$ 58.492.928,00
1.1.01.01.200	.0201	Impuesto Predial Unificado - Rural Actual	\$ 467.943.424,00
1.1.01.01.200	.0202	Impuesto Predial Unificado - Rural Anterior	\$ 233.971.712,00
1.1.01.02	.109	Sobretasa a la Gasolina	\$ 491.340.595,20
1.1.01.02	.20101	Impuesto Complementario de Avisos y Tableros Actual	\$ 4.679.434,24
1.1.01.02	.20102	Impuesto Complementario de Avisos y Tableros Anterior	\$ 28.076.605,44
1.1.01.02	.20401	Impuesto de Delineación-licencias de Construcción	\$ 64.342.220,80
1.1.01.02	.20402	Impuesto de Delineación-nomenclatura	\$ 1.169.858,56
1.1.01.02	.20403	Impuesto de Delineación-estratificación	\$ 1.169.858,56
1.1.01.02	.20404	Impuesto de Delineación-licencia de reconocimiento	\$ 23.397.171,20
1.1.01.02	.20405	Impuesto de Delineación-uso de suelo	\$ 14.038.302,72
1.1.01.02	.20406	Impuesto de Delineación-ocupación y rotura de vías	\$ 4.679.434,24
1.1.01.02	.20407	Impuesto de Delineación-línea de paramento	\$ 5.849.292,80
1.1.01.02	.20408	Impuesto de Delineación-certificado de demarcación	\$ 584.929,28
1.1.01.02	.20409	Impuesto de Delineación-subdivisión	\$ 49.718.988,80
1.1.01.02.200	.0101	Industria y comercio-actividades comerciales Actual	\$ 23.397.171,20
1.1.01.02.200	.0102	Industria y comercio-actividades comerciales anterior	\$ 218.763.550,72
1.1.01.02.200	.0103	Retención industria y comercio-actividades comerciales	\$ 1.169.858,56
1.1.01.02.200	.0201	Industria y comercio-actividades industriales actual	\$ 1.169.858,56
1.1.01.02.200	.0202	Industria y comercio-actividades industriales anterior	\$ 1.169.858,56
1.1.01.02.200	.0203	Retención industria y comercio-actividades industriales	\$ 1.169.858,56
1.1.01.02.200	.0301	Industria y comercio-actividades servicios actual	\$ 17.547.878,40
1.1.01.02.200	.0302	Industria y comercio-actividades servicios anterior	\$ 5.849.292,80
1.1.01.02.200	.0303	Retención industria y comercio-actividades servicios	\$ 104.117.411,84
1.1.02.02	.06301	Certificaciones	\$ 3.509.575,68
1.1.02.02	.119	Otras Tasas	\$ 9.358.868,48
1.1.02.03	.002010 1	Interés Predial Urbano	\$ 11.698.585,60
1.1.02.03	.002010 2	Interés Predial Rural	\$ 145.062.461,44
1.1.02.03	.00202	Intereses Moratorios Industria y Comercio	\$ 1.754.787,84
1.1.02.03	.00203	Intereses Moratorios Avisos y Tableros	\$ 584.929,28

1.1.02.03	.002060 1	Interés Junta Deportes Urbano	\$ 46.794,34
1.1.02.03	.002060 2	Interés Junta Deportes Rural	\$ 292.464,64
1.1.02.03.001	.11	Sanciones Tributarias	\$ 5.849.292,80
1.1.02.05.001	.0902	Facturación	\$ 8.189.009,92
1.1.02.06.003.01	.02	De vehículos automotores	\$ 16.705.580,24
1.2.05	.06	Rendimientos Financieros	\$ 5.849.292,80
1.1.01.02	.21201	Sobretasa Bomberil Industria y Comercio	\$ 1.169.858,56
1.1.01.02	.21202	Sobretasa Bomberos Predial	\$ 47.964.200,96
1.1.02.03	.002050 1	Intereses Bomberos Urbano	\$ 116.985,86
1.1.02.03	.002050 2	Interés Bomberos Rural	\$ 2.339.717,12
1.1.01.01.014	.0101	Sobretasa Ambiental CVC-Urbano Actual	\$ 105.287.270,40
1.1.01.01.014	.0102	Sobretasa Ambiental CVC-Urbano Anterior	\$ 8.189.009,92
1.1.01.01.014	.0201	Sobretasa Ambiental CVC-Rural Actual	\$ 116.985.856,00
1.1.01.01.014	.0202	Sobretasa Ambiental CVC-Rural Anterior	\$ 46.794.342,40
1.1.02.03	.002040 1	Interés Sobretasa Ambiental Urbano	\$ 3.509.575,68
1.1.02.03	.002040 2	Interés Sobretasa Ambiental Rural	\$ 58.492.928,00
1.1.01.02	.218	Tasa pro deporte y recreación - estampilla pro deporte	\$ 37.435.473,92
1.1.02.06.001.01.03	.02	Calidad por gratuidad (SSF)	\$ 203.162.041,80
1.1.02.06.001.01.03	.01	Calidad por matricula	\$ 146.373.301,15
1.1.02.06.001.04	.01	Alimentación escolar	\$ 54.365.015,66
1.1.02.06.001.03	.04	SGP libre destinación	\$ 1.467.305.612,03
1.1.02.06.001.03	.03	SGP libre inversión	\$ 1.860.996.832,61
1.1.02.06.001	.05	Agua potable	\$ 1.391.125.458,78
1.1.02.06.001.03	.02	SGP cultura	\$ 41.320.586,53
1.1.02.06.001.03	.01	SGP deporte y recreación	\$ 55.094.114,65
1.1.01.02.300	.55	Estampilla Pro Cultura	\$ 40.945.049,60
1.1.01.02.300	.01	Estampilla Pro - Ancianato	\$ 174.776.868,86
1.1.01.02	.211	Alumbrado Público SSF	\$ 920.082.508,80
1.1.01.02.217	.02	Sobretasa de solidaridad de servicios públicos - aseo	\$ 409.450.496,00
1.1.02.06.001.02	.02	Salud publica	\$ 297.622.911,54
1.1.02.07.001	.0501	Juegos de suerte y azar lotería tradicional 25%	\$ 18.021.075,16
1.1.02.07.001	.0502	Juegos de suerte y azar lotería tradicional 75%	\$ 106.623.151,32
1.1.02.06.001.02	.0101	Sin SF Régimen subs continuidad	\$ 4.774.055.036,19
1.1.02.06.009.01	.05	Recursos adres cofinanciación UPC régimen subsidiado	\$ 7.288.308.948,79
1.1.02.06.008.01	.14	Rentas cedidas SSF	\$ 2.875.613.400,06

1.1.02.06.001.02	.04	Subsidio a la Oferta	\$ 220.321.724,19
1.1.02.03.001.20	01	Multas código de policía	\$ 1.169.858,56
TOTALES			\$ 24.959.811.962,00

Calculo Ingresos Corrientes de Libre Destinación – ICLD

CONCEPTO	2026	funcionamiento	inversión
		\$	
RECURSOS PROPIOS	2.184.792.750,90	1.433.974.598,00	\$ 750.818.152,90
SGP LIBRE DESTINO	1.467.305.612,03	846.508.651,00	\$ 620.796.961,03
		\$	
TOTAL INGRESOS CORRIENTES DE LIBRE DESTINACIÓN	3.652.098.362,93	2.280.483.249,00	\$ 1.371.615.113,93

FUNCIONAMIENTO - 70%	\$ 2.458.143.128,00
INVERSIÓN - 30%	\$ 1.193.955.234,93

ADQUISICIÓN DE PREDIOS DE CONSERVACIÓN - 1%	\$ 36.520.983,63
---	------------------

Vigencia 2027

nivel	articulo	nombre	2027
1.1.01.01.200	.0101	Impuesto Predial Unificado - Urbano Actual	\$ 158.164.877,31
1.1.01.01.200	.0102	Impuesto Predial Unificado - Urbano Anterior	\$ 60.832.645,12
1.1.01.01.200	.0201	Impuesto Predial Unificado - Rural Actual	\$ 486.661.160,96
1.1.01.01.200	.0202	Impuesto Predial Unificado - Rural Anterior	\$ 243.330.580,48
1.1.01.02	.109	Sobretasa a la Gasolina	\$ 510.994.219,01
1.1.01.02	.20101	Impuesto Complementario de Avisos y Tableros Actual	\$ 4.866.611,61
1.1.01.02	.20102	Impuesto Complementario de Avisos y Tableros Anterior	\$ 29.199.669,66
1.1.01.02	.20401	Impuesto de Delineación-licencias de Construcción	\$ 66.915.909,63
1.1.01.02	.20402	Impuesto de Delineación-nomenclatura	\$ 1.216.652,90
1.1.01.02	.20403	Impuesto de Delineación-estratificación	\$ 1.216.652,90
1.1.01.02	.20404	Impuesto de Delineación-licencia de reconocimiento	\$ 24.333.058,05
1.1.01.02	.20405	Impuesto de Delineación-uso de suelo	\$ 14.599.834,83
1.1.01.02	.20406	Impuesto de Delineación-ocupación y rotura de vías	\$ 4.866.611,61
1.1.01.02	.20407	Impuesto de Delineación-línea de paramento	\$ 6.083.264,51

1.1.01.02	.20408	Impuesto de Delineación-certificado de demarcación	\$ 608.326,45
1.1.01.02	.20409	Impuesto de Delineación-subdivisión	\$ 51.707.748,35
1.1.01.02.200	.0101	Industria y comercio-actividades comerciales Actual	\$ 24.333.058,05
1.1.01.02.200	.0102	Industria y comercio-actividades comerciales anterior	\$ 227.514.092,75
1.1.01.02.200	.0103	Retención industria y comercio-actividades comerciales	\$ 1.216.652,90
1.1.01.02.200	.0201	Industria y comercio-actividades industriales actual	\$ 1.216.652,90
1.1.01.02.200	.0202	Industria y comercio-actividades industriales anterior	\$ 1.216.652,90
1.1.01.02.200	.0203	Retención industria y comercio-actividades industriales	\$ 1.216.652,90
1.1.01.02.200	.0301	Industria y comercio-actividades servicios actual	\$ 18.249.793,54
1.1.01.02.200	.0302	Industria y comercio-actividades servicios anterior	\$ 6.083.264,51
1.1.01.02.200	.0303	Retención industria y comercio-actividades servicios	\$ 108.282.108,31
1.1.02.02	.06301	Certificaciones	\$ 3.649.958,71
1.1.02.02	.119	Otras Tasas	\$ 9.733.223,22
1.1.02.03	.002010 1	Interés Predial Urbano	\$ 12.166.529,02
1.1.02.03	.002010 2	Interés Predial Rural	\$ 150.864.959,90
1.1.02.03	.00202	Intereses Moratorios Industria y Comercio	\$ 1.824.979,35
1.1.02.03	.00203	Intereses Moratorios Avisos y Tableros	\$ 608.326,45
1.1.02.03	.002060 1	Interés Junta Deportes Urbano	\$ 48.666,12
1.1.02.03	.002060 2	Interés Junta Deportes Rural	\$ 304.163,23
1.1.02.03.001	.11	Sanciones Tributarias	\$ 6.083.264,51
1.1.02.05.001	.0902	Facturación	\$ 8.516.570,32
1.1.02.06.003.01	.02	De vehículos automotores	\$ 17.373.803,45
1.2.05	.06	Rendimientos Financieros	\$ 6.083.264,51
1.1.01.02	.21201	Sobretasa Bomberil Industria y Comercio	\$ 1.216.652,90
1.1.01.02	.21202	Sobretasa Bomberos Predial	\$ 49.882.769,00
1.1.02.03	.002050 1	Intereses Bomberos Urbano	\$ 121.665,29
1.1.02.03	.002050 2	Interés Bomberos Rural	\$ 2.433.305,80
1.1.01.01.014	.0101	Sobretasa Ambiental CVC-Urbano Actual	\$ 109.498.761,22
1.1.01.01.014	.0102	Sobretasa Ambiental CVC-Urbano Anterior	\$ 8.516.570,32
1.1.01.01.014	.0201	Sobretasa Ambiental CVC-Rural Actual	\$ 121.665.290,24
1.1.01.01.014	.0202	Sobretasa Ambiental CVC-Rural Anterior	\$ 48.666.116,10

1.1.02.03	.002040 1	Interés Sobretasa Ambiental Urbano	\$ 3.649.958,71
1.1.02.03	.002040 2	Interés Sobretasa Ambiental Rural	\$ 60.832.645,12
1.1.01.02	.218	Tasa pro deporte y recreación - estampilla pro deporte	\$ 38.932.892,88
1.1.02.06.001.01.03	.02	Calidad por gratuidad (SSF)	\$ 211.288.523,48
1.1.02.06.001.01.03	.01	Calidad por matricula	\$ 152.228.233,20
1.1.02.06.001.04	.01	Alimentación escolar	\$ 56.539.616,29
1.1.02.06.001.03	.04	SGP libre destinación	\$ 1.525.997.836,51
1.1.02.06.001.03	.03	SGP libre inversión	\$ 1.935.436.705,92
1.1.02.06.001	.05	Agua potable	\$ 1.446.770.477,13
1.1.02.06.001.03	.02	SGP cultura	\$ 42.973.409,99
1.1.02.06.001.03	.01	SGP deporte y recreación	\$ 57.297.879,24
1.1.01.02.300	.55	Estampilla Pro Cultura	\$ 42.582.851,58
1.1.01.02.300	.01	Estampilla Pro - Ancianato	\$ 181.767.943,62
1.1.01.02	.211	Alumbrado Público SSF	\$ 956.885.809,15
1.1.01.02.217	.02	Sobretasa de solidaridad de servicios públicos - aseo	\$ 425.828.515,84
1.1.02.06.001.02	.02	Salud publica	\$ 309.527.828,00
1.1.02.07.001	.0501	Juegos de suerte y azar lotería tradicional 25%	\$ 18.741.918,16
1.1.02.07.001	.0502	Juegos de suerte y azar lotería tradicional 75%	\$ 110.888.077,37
1.1.02.06.001.02	.0101	Sin SF Régimen subs continuidad	\$ 4.965.017.237,64
1.1.02.06.009.01	.05	Recursos adres cofinanciación UPC régimen subsidiado	\$ 7.579.841.306,26
1.1.02.06.008.01	.14	Rentas cedidas SSF	\$ 2.990.637.936,06
1.1.02.06.001.02	.04	Subsidio a la Oferta	\$ 229.134.593,16
1.1.02.03.001.20	01	Multas código de policía	\$ 1.216.652,90
TOTALES			\$ 25.958.204.440,00

Calculo Ingresos Corrientes de Libre Destinación – ICLD

CONCEPTO	2027	funcionamiento	inversión
RECURSOS PROPIOS	\$ 2.272.184.460,94	\$ 1.453.974.598,00	\$ 818.209.862,94
SGP LIBRE DESTINO	\$ 1.525.997.836,51	\$ 866.508.651,00	\$ 659.489.185,51
TOTAL INGRESOS CORRIENTES DE LIBRE DESTINACIÓN	\$ 3.798.182.297,45	\$ 2.320.483.249,00	\$ 1.477.699.048,45

FUNCIONAMIENTO - 70%	2.458.143.128,00	\$
INVERSIÓN - 30%	1.340.039.169,45	\$

ADQUISICIÓN DE PREDIOS DE CONSERVACIÓN - 1%	\$ 37.981.822,97
---	------------------

CONSOLIDADO VIGENCIAS 2024 – 2027

VIGENCIA	PROYECCIÓN
2024	\$ 23.076.749.226,00
2025	\$ 23.999.819.195,00
2026	\$ 24.959.811.962,00
2027	\$ 25.958.204.440,00
TOTAL	\$ 97.994.584.823,00

RECURSOS DESTINADOS PARA INVERSIÓN POR FUENTE DE FINANCIACIÓN

VIGENCIA 2024

FUENTE	PROYECCIÓN 2024
Recursos Propios	\$ 605.989.114,00
Tasa pro deporte y recreación - estampilla pro deporte	\$ 34.611.200,00
Calidad por gratuidad (SSF)	\$ 187.834.728,00
Calidad por matrícula	\$ 135.330.345,00
Alimentación escolar	\$ 50.263.513,00
SGP libre destinación	\$ 540.097.869,00
SGP libre inversión	\$ 1.720.596.184,00
Agua potable	\$ 1.286.173.686,00
SGP cultura	\$ 38.203.205,00
SGP deporte y recreación	\$ 50.937.606,00
Estampilla Pro Cultura	\$ 37.856.000,00
Estampilla Pro - Ancianato	\$ 161.591.040,00
Alumbrado Público SSF	\$ 850.668.000,00
Sobretasa de solidaridad de servicios públicos - aseo	\$ 378.560.000,00
Salud publica	\$ 275.169.112,00
Juegos de suerte y azar lotería tradicional 25%	\$ 16.661.497,00
Juegos de suerte y azar lotería tradicional 75%	\$ 98.579.097,00
Sin SF Régimen subs continuidad	\$ 4.413.882.245,00
Recursos adres cofinanciación UPC régimen subsidiado	\$ 6.738.451.321,00
Rentas cedidas SSF	\$ 2.658.666.236,00
Subsidio a la Oferta	\$ 203.699.819,00
Multas código de policía	\$ 1.081.600,00
TOTALES	\$ 20.484.903.417,00

VIGENCIA 2025

FUENTE	PROYECCIÓN 2025
Recursos Propios	\$ 676.787.662,48
Tasa pro deporte y recreación - estampilla pro deporte	\$ 35.995.648,00
Calidad por gratuidad (SSF)	\$ 195.348.117,12
Calidad por matrícula	\$ 140.743.558,80
Alimentación escolar	\$ 52.274.053,52
SGP libre destinación	\$ 584.362.129,80
SGP libre inversión	\$ 1.789.420.031,36
Agua potable	\$ 1.337.620.633,44
SGP cultura	\$ 39.731.333,20
SGP deporte y recreación	\$ 52.975.110,24
Estampilla Pro Cultura	\$ 39.370.240,00
Estampilla Pro - Ancianato	\$ 168.054.681,60
Alumbrado Público SSF	\$ 884.694.720,00
Sobretasa de solidaridad de servicios públicos - aseo	\$ 393.702.400,00
Salud publica	\$ 286.175.876,48
Juegos de suerte y azar lotería tradicional 25%	\$ 17.327.956,88
Juegos de suerte y azar lotería tradicional 75%	\$ 102.522.260,88
Sin SF Régimen subs continuidad	\$ 4.590.437.534,80
Recursos adres cofinanciación UPC régimen subsidiado	\$ 7.007.989.373,84
Rentas cedidas SSF	\$ 2.765.012.885,44
Subsidio a la Oferta	\$ 211.847.811,72
Multas código de policía	\$ 1.124.864,00
TOTALES	\$ 21.373.518.883,60

VIGENCIA 2026

FUENTE	PROYECCIÓN 2026
Recursos propios	\$ 750.818.152,90
Tasa pro deporte y recreación - estampilla pro deporte	\$ 37.435.473,92
Calidad por gratuidad (SSF)	\$ 203.162.041,80
Calidad por matrícula	\$ 146.373.301,15
Alimentación escolar	\$ 54.365.015,66
SGP libre destinación	\$ 620.796.961,03
SGP libre inversión	\$ 1.860.996.832,61
Agua potable	\$ 1.391.125.458,78
SGP cultura	\$ 41.320.586,53
SGP deporte y recreación	\$ 55.094.114,65
Estampilla Pro Cultura	\$ 40.945.049,60
Estampilla Pro - Ancianato	\$ 174.776.868,86

Alumbrado Público SSF	\$ 920.082.508,80
Sobretasa de solidaridad de servicios públicos - aseo	\$ 409.450.496,00
Salud publica	\$ 297.622.911,54
Juegos de suerte y azar lotería tradicional 25%	\$ 18.021.075,16
Juegos de suerte y azar lotería tradicional 75%	\$ 106.623.151,32
Sin SF Régimen subs continuidad	\$ 4.774.055.036,19
Recursos adnes cofinanciación UPC régimen subsidiado	\$ 7.288.308.948,79
Rentas cedidas SSF	\$ 2.875.613.400,06
Subsidio a la Oferta	\$ 220.321.724,19
Multas código de policía	\$ 1.169.858,56
TOTALES	\$ 22.288.478.968,11

VIGENCIA 2027

FUENTE	PROYECCIÓN 2027
Recursos propios	\$ 818.209.862,94
Tasa pro deporte y recreación - estampilla pro deporte	\$ 38.932.892,88
Calidad por gratuidad (SSF)	\$ 211.288.523,48
Calidad por matricula	\$ 152.228.233,20
Alimentación escolar	\$ 56.539.616,29
SGP libre destinación	\$ 659.489.185,51
SGP libre inversión	\$ 1.935.436.705,92
Agua potable	\$ 1.446.770.477,13
SGP cultura	\$ 42.973.409,99
SGP deporte y recreación	\$ 57.297.879,24
Estampilla Pro Cultura	\$ 42.582.851,58
Estampilla Pro - Ancianato	\$ 181.767.943,62
Alumbrado Público SSF	\$ 956.885.809,15
Sobretasa de solidaridad de servicios públicos - aseo	\$ 425.828.515,84
Salud publica	\$ 309.527.828,00
Juegos de suerte y azar lotería tradicional 25%	\$ 18.741.918,16
Juegos de suerte y azar lotería tradicional 75%	\$ 110.888.077,37
Sin SF Régimen subs continuidad	\$ 4.965.017.237,64
Recursos adnes cofinanciación UPC régimen subsidiado	\$ 7.579.841.306,26
Rentas cedidas SSF	\$ 2.990.637.936,06
Subsidio a la Oferta	\$ 229.134.593,16
Multas código de policía	\$ 1.216.652,90
TOTALES	\$ 23.231.237.456,31

El total de recursos destinados para la inversión de acuerdo a las proyecciones del Marco Fiscal de Mediano Plazo 2024 – 2034 serian:

VIGENCIA	PROYECTADO
2024	\$ 20.484.903.417,00
2025	\$ 21.373.518.883,60
2026	\$ 22.288.478.968,11
2027	\$ 23.231.237.456,31
TOTALES	\$ 87.378.138.725,01

INVERSIÓN EN PROYECTOS A CARGO DEL SISTEMA GENERAL DE REGALÍAS

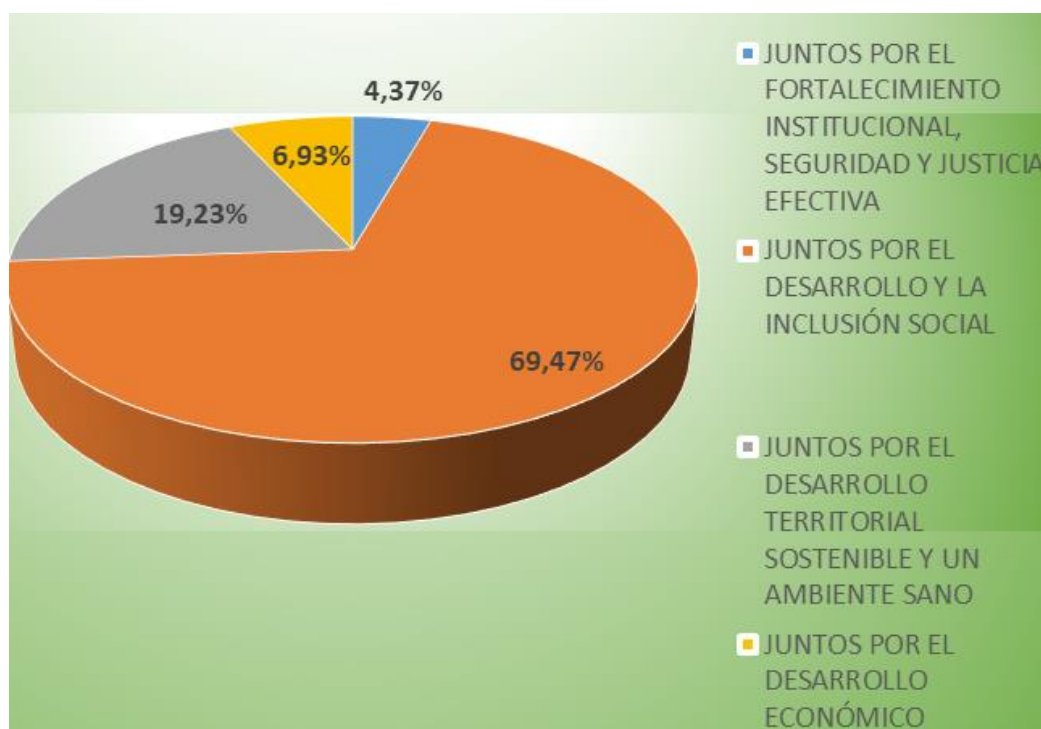
FUENTE DE FINANCIACIÓN	TOTAL PARA PROYECTOS 2024 40%	PROYECCIÓN 2025	PROYECCIÓN 2026	PROYECCIÓN 2027	TOTAL
INVERSIÓN LOCAS SEGÚN NBI 4,5 Y 6 CAT.	\$ 1.270.371.484,00	\$ 982.542.368,00	\$ 1.031.669.487,00	\$ 1.083.252.961,00	\$ 4.367.836.300,00
INVERSIÓN LOCAL MEDIO AMBIENTE	\$ 115.809.176,00	\$ 151.160.364,00	\$ 158.718.382,00	\$ 166.654.301,00	\$ 592.342.223,00

INICIATIVAS	AÑO			
	2024	2025	2026	2027
CONSERVACIÓN AMBIENTAL	\$ 115.808.176,00	\$ 151.160.364,00	\$ 158.718.382,00	\$ 166.654.301,00
MEJORAMIENTO INFRAESTRUCTURA VIAL	\$ 800.000.000,00	\$ 300.000.000,00	\$ 200.000.000,00	\$ 200.000.000,00
VIVIENDA, CIUDAD Y TERRITORIO	\$ 200.000.000,00	\$ 300.000.000,00	\$ 300.000.000,00	\$ 500.000.000,00
COMERCIO, INDUSTRIA Y TURISMO	\$ 270.000.000,00	\$ 182.000.000,00	\$ 300.000.000,00	\$ 550.000.000,00
DESARROLLO AGROPECUARIO			\$ 367.000.000,00	

TOTAL	\$ 1.385.808.176,00	\$ 933.160.364,00	\$ 1.325.718.382,00	\$ 1.416.654.301,00
--------------	---------------------	-------------------	---------------------	---------------------

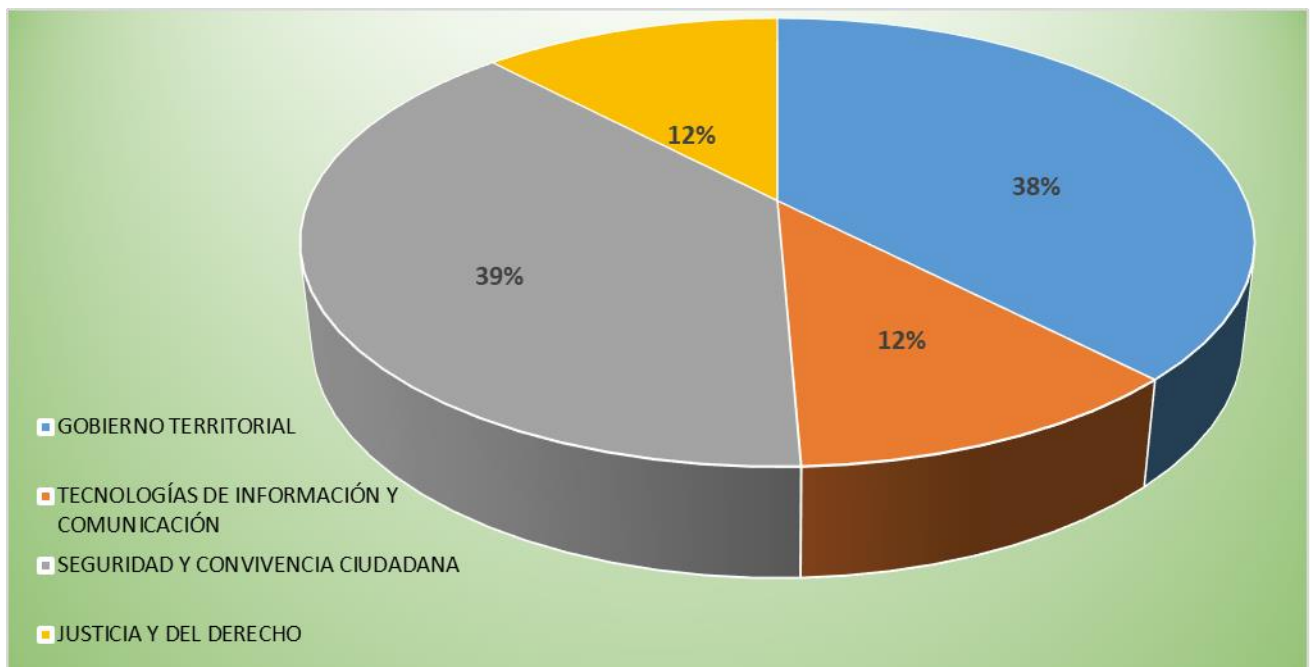
PLAN PLURIANUAL POR LÍNEAS DE INVERSIÓN:

LÍNEAS ESTRATÉGICAS	VALOR ESTIMADO	PORCENTAJE
JUNTOS POR EL FORTALECIMIENTO INSTITUCIONAL, SEGURIDAD Y JUSTICIA EFECTIVA	\$ 4.130.397.767,00	4,37%
JUNTOS POR EL DESARROLLO Y LA INCLUSIÓN SOCIAL	\$ 65.635.849.107,00	69,47%
JUNTOS POR EL DESARROLLO TERRITORIAL SOSTENIBLE Y UN AMBIENTE SANO	\$ 18.169.484.666,00	19,23%
JUNTOS POR EL DESARROLLO ECONÓMICO	\$ 6.551.000.000,00	6,93%
TOTAL	\$ 94.486.731.540,00	100,00%



LÍNEA ESTRATÉGICA 1: JUNTOS POR EL FORTALECIMIENTO, SEGURIDAD Y JUSTICIA EFECTIVA

SECTOR	TOTAL 2024	TOTAL 2025	TOTAL 2026	TOTAL 2027	TOTAL 2024 -2027
GOBIERNO TERRITORIAL	\$ 389.500.000,00	\$ 389.500.000,00	\$ 389.500.000,00	\$ 389.500.000,00	\$ 1.558.000.000,00
TECNOLOGÍAS DE INFORMACIÓN Y COMUNICACIÓN	\$ 120.000.000,00	\$ 120.000.000,00	\$ 120.000.000,00	\$ 120.000.000,00	\$ 480.000.000,00
SEGURIDAD Y CONVIVENCIA CIUDADANA	\$ 398.099.441,75	\$ 398.099.441,75	\$ 398.099.441,75	\$ 398.099.441,75	\$ 1.592.397.767,00
JUSTICIA Y DEL DERECHO	\$ 125.000.000,00	\$ 125.000.000,00	\$ 125.000.000,00	\$ 125.000.000,00	\$ 500.000.000,00



LÍNEA ESTRATÉGICA 1: JUNTOS POR EL FORTALECIMIENTO, SEGURIDAD Y JUSTICIA EFECTIVA – VALOR ESTIMADO TOTAL 2024 – 2027 POR SECTOR

TEMAS TRANSVERSALES	ESTRATEGIAS	INDICADORES DE PRODUCTO	LÍNEA BAS	META DEI PROI	PRESUPUESTO FINAL
FORTALECIMIENTO, MODERNIZACIÓN DE LA ADMINISTRACIÓN MUNICIPAL	Formular los proyectos de inversión conforme al Plan de Desarrollo	Proyectos asistidos técnicamente	40	200	\$ 241.000.000,00
	Fortalecer los procesos de gestión documental y atención al usuario	Asistencias técnicas en asuntos de gestión documental realizadas	1	4	\$ 276.000.000,00
	Fortalecer el recaudo de los diferentes impuestos, tasas, multas y contribuciones	Instancias territoriales asistidas técnicamente	0	1	\$ 380.000.000,00
	Actualizar las bases de datos referentes a pasivos y bonos pensionales en las diferentes	Entidades asistidas técnicamente	1	1	\$ 192.000.000,00
	Construir el Plan de Desarrollo Municipal 2024 - 2027	Documentos de planeación realizados	0	1	\$ 100.000.000,00
	Adecuar la estructura orgánica y funcional de la administración municipal de acuerdo a la	Asistencias técnicas realizadas	0	1	\$ 50.000.000,00
	Establecer el centro de protección ambiental	Animales atendidos en el coso municipal	0	80	\$ 10.000.000,00

TEMAS TRANSVERSALES	ESTRATEGIAS	INDICADORES DE PRODUCTO	LÍNEA BAS	META DEI PROI	PRESUPUESTO FINAL
TRANSPARENCIA Y PARTICIPACIÓN CIUDADANA	Capacitar a las veedurías ciudadanas en los derechos y deberes del Veedor	Instancias formales y no formales de participación	0	4	\$ 4.000.000,00
	Fortalecer el proceso de la ley antitrámites a través del SUIT	Estrategias de promoción a la participación ciudadana	0	1	\$ 50.000.000,00
	Fomentar la confianza de la ciudadanía en el ente territorial a través de las rendiciones de cuenta que involucre a todos los grupos	Rendición de cuentas realizadas	2	8	\$ 40.000.000,00
	Dar cumplimiento al Modelo Integrado de Planeación y Gestión	Sistema de Gestión implementado	1	1	\$ 215.000.000,00

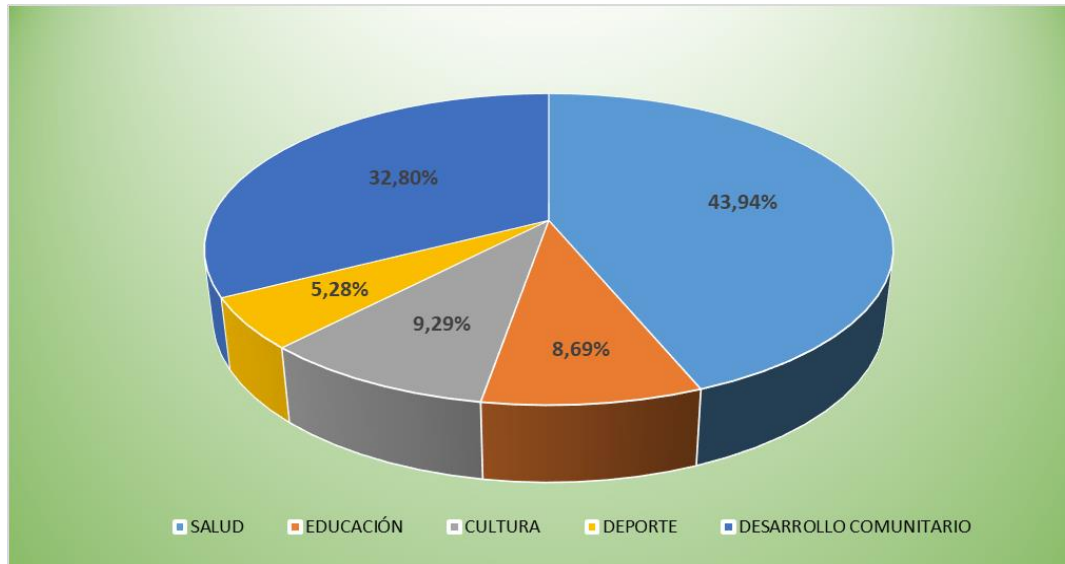
TEMAS TRANSVERSALES	ESTRATEGIAS	INDICADORES DE PRODUCTO	LÍNEA BAS	META DEI PROI	PRESUPUESTO FINAL
TICS	Fortalecer la infraestructura tecnológica de la administración municipal	Soluciones de conectividad en instituciones públicas instaladas	0	20	\$ 120.000.000,00
	Fortalecer los canales de información y creación de contenidos para lograr una comunicación eficaz con la comunidad	Usuarios en las plataformas digitales conectados	4000	8000	\$ 200.000.000,00
	Mejorar los puntos zonas digitales gratis para mejorar la conectividad en la zona rural y urbana del municipio	Centros de Acceso Comunitario en zonas urbanas y/o rurales y/o apartadas funcionando	12	12	\$ 20.000.000,00
	Construir espacios para la investigación científica y tecnológica en el municipio	Estancias de investigación apoyadas	0	1	\$ 20.000.000,00
	Fortalecer el acceso a las Tecnologías de la Información y Comunicación en el sector	Estudiantes acompañados en procesos de educativos	1	1	\$ 120.000.000,00

TEMAS TRANSVERSALES	ESTRATEGIAS	INDICADORES DE PRODUCTO	LÍNEA BAS	META DEI PROI	PRESUPUESTO FINAL
SEGURIDAD Y CONVIVENCIA CIUDADANA	Implementar en la comunidad de La Cumbre una cultura de legalidad y acatamiento del código de Policía	Iniciativas para la promoción de la convivencia implementadas	0	56	\$ 14.592.975,00
	Implementar el Plan Integral de Seguridad y Convivencia Ciudadana PISCC	Planes Integrales de Seguridad y Convivencia -PISCC con enfoque de género elaborados	0	1	\$ 100.000.000,00
	Fortalecer la Inspección de Policía y Tránsito		1	1	\$ 677.804.792,00
	Implementar acciones de atención temprana de riesgos sociales especialmente en los niños, niñas y adolescentes	Comisarías de familia dotada	0	1	\$ 800.000.000,00

SECTOR	TEMAS TRANSVERSALES	ESTRATEGIAS	INDICADORES DE PRODUCTO	LÍNEA BAS	META DEI PROI	PRESUPUESTO FINAL
JUSTICIA Y DEL DERECHO		Fortalecer la defensa jurídica del ente territorial	Asistencias técnicas realizadas	0	16	\$ 500.000.000,00

LÍNEA ESTRATÉGICA 2: JUNTOS POR EL DESARROLLO Y LA INCLUSIÓN SOCIAL

SECTOR	TOTAL 2024	TOTAL 2025	TOTAL 2026	TOTAL 2027	TOTAL 2024 - 2027
SALUD	\$ 15.367.694.543	\$ 15.367.694.543	\$ 15.367.694.543	\$ 15.367.694.543	\$ 61.470.778.170
EDUCACIÓN	\$ 457.537.762	\$ 457.537.762	\$ 457.537.762	\$ 457.537.762	\$ 1.830.151.047
CULTURA	\$ 90.438.535	\$ 90.438.535	\$ 90.438.535	\$ 90.438.535	\$ 361.754.141
DEPORTE	\$ 96.743.804	\$ 96.743.804	\$ 96.743.804	\$ 96.743.804	\$ 386.975.214
DESARROLLO COMUNITARIO	\$ 55.000.000	\$ 55.000.000	\$ 55.000.000	\$ 55.000.000	\$ 220.000.000
INCLUSIÓN SOCIAL	\$ 341.547.634	\$ 341.547.634	341.547.634	\$ 341.547.634	\$ 1.366.190.535



LÍNEA ESTRATÉGICA 2: JUNTOS POR EL DESARROLLO Y LA INCLUSIÓN SOCIAL – VALOR ESTIMADO TOTAL 2024 – 2027 POR SECTOR

SALUD

TEMAS TRANSVERSALES	ESTRATEGIAS	INDICADORES DE PRODUCTO	LÍNEA BAS	META DEI PROI	PRESUPUESTO FINAL
ASEGURAMIENTO	Fortalecer la infraestructura física y renovar la dotación (para la atención intramural y extramural) de	hospitales de primer nivel de atención adecuados	0	4	\$ 20.000.000,00
	Fortalecer la infraestructura física y renovar la dotación (para la atención intramural y extramural) de las I.P.S públicas en el municipio	Hospitales de primer nivel de atención dotados	1	3	\$ 20.000.000,00
	Fortalecer la infraestructura física y renovar la dotación (para la atención Intramural y extramural) de las I.P.S públicas en el municipio	Unidades móviles para la atención médica adquiridas y dotadas	0	2	\$ 20.000.000,00
	Fortalecer la infraestructura física y renovar la dotación (para la atención intramural y extramural) de las I.P.S públicas en el municipio	Ambulancias TAB (transporte asistencial básico) disponibles	0	2	\$ 20.000.000,00
	Fortalecer el aseguramiento del régimen subsidiado en el municipio	Personas atendidas con servicio de salud	8.117	8.523	\$ 59.066.526.047,65
	Fortalecimiento de la atención en el municipio la cumbre - sub oferta	Personas no afiliadas atendidas con servicios de salud diferente de población migrante	NLB		\$ 865.003.948,07
	Fortalecimiento de la autoridad sanitaria	Sistema de gestión implementado	NLB	100%	\$ 200.000.000,00
	Fortalecimiento de la autoridad sanitaria - juegos de azar	Sistema de gestión implementado	NLB	100%	\$ 70.752.447,20
	Fortalecimiento de la autoridad sanitaria	Planes de Intervenciones	1	1	\$ 233.699.145,60
	Salud publica integral - bienestar para todos	Plan de Intervenciones Colectivas	100%	100%	\$ 934.796.582,42
	Implementar estrategia de atención primaria en salud - la salud es para todos	Estrategias de promoción de la salud implementadas (conformación 2	0	2	\$ 20.000.000,00

TEMAS TRANSVERSALES	ESTRATEGIAS	INDICADORES DE PRODUCTO	LÍNEA BASE	META DEL PRODUCTO AL 202	PRESUPUESTO FINAL
EDUCACIÓN	Prestar el servicio de transporte escolar de forma continua a la comunidad educativa	Beneficiarios de transporte escolar	361	361	\$ 354.675.438,00
	Garantizar la alimentación escolar a estudiantes en jornada única	Beneficiarios del programa de alimentación escolar	236	236	\$ 213.442.199,00
	Mejorar la infraestructura locativa de las sedes educativas para garantizar una mejor calidad en la educación	Sedes educativas mejoradas	0	5	\$ 100.000.000,00
	Realizar convenios con Instituciones de educación superior para garantizar el acceso de la comunidad a estudios de nivel técnico y tecnológico	Beneficiarios de estrategias o programas de fomento para el acceso a la educación superior	0	50	\$ 80.000.000,00
	Fomentar el aumento de la matrícula en educación por ciclos para disminuir el porcentaje de la población en condición de analfabetismo.	Personas beneficiarias con modelos de alfabetización	95	100	\$ 20.000.000,00

TEMAS TRANSVERSALES	ESTRATEGIAS	INDICADORES DE PRODUCTO	LÍNEA BASE	META DEL PRODUCTO	PRESUPUESTO FINAL
CULTURA	Fortalecer los procesos de formación artística y culturales del municipio	Procesos de formación atendidos	110	250	\$ 100.000.000,00
	Iniciar el proceso para la construcción del museo público arqueológico e histórico del municipio	Estudios y diseños elaborados	0	1	\$ 35.000.000,00
	Realizar y apoyar los eventos y festividades culturales, turísticas y empresariales del municipio	Eventos de promoción de actividades culturales realizados	6	24	\$ 50.000.000,00
	Aumentar la operatividad del consejo de Cultura del municipio	Consejos Territoriales asistidos técnicamente	1	1	\$ 20.000.000,00
	Dotar los procesos formativos culturales del municipio	Infraestructuras culturales dotadas	61	80	\$ 10.754.141,00
	Realizar mantenimiento y adecuación de los espacios de uso cultural en el municipio	Centros culturales adecuados	4	4	\$ 30.000.000,00
	Garantizar la protección del patrimonio inmaterial del municipio	Procesos de salvaguardia efectiva del patrimonio inmaterial	0	1	\$ 2.000.000,00
	Estimular las iniciativas de emprendimiento cultural	Estímulos otorgados	0	4	\$ 19.000.000,00
	Garantizar la atención y el acceso a los servicios bibliotecarios del municipio	Usuarios atendidos	6968	8000	\$ 95.000.000,00

SECTOR	TEMAS TRANSVERSALES	ESTRATEGIAS	INDICADORES DE PRODUCTO	LÍNEA BASI	META DEL PRODI	PRESUPUESTO FINAL
DEPORTE Y RECREACIÓN		Capacitar los líderes deportivos en diversas especialidades	Asistencias técnicas realizadas a los organismos deportivos	0	8	\$ 40.000.000,00
		Recuperar los escenarios deportivos del municipio	Infraestructura deportiva mantenida	12	12	\$ 100.000.000,00
		Fortalecer las actividades recreativas y deportivas en el municipio de La Cumbre	Organismos deportivos apoyados	15	15	\$ 100.000.000,00
		Diseñar y crear espacios para la recreación y uso del tiempo libre	Parque recreo-deportivo construido y dotado	0	1	\$ 146.975.214,00

SECTOR	TEMAS TRANSVERSALES	ESTRATEGIAS	INDICADORES DE PRODUCTO	LÍNEA BASI	META DEL PRODI	PRESUPUESTO FINAL
DESARROLLO COMUNITARIO		Fortalecer las Juntas de Acción Comunal del municipio en el marco de un gobierno participativo	Estrategias de promoción a la participación ciudadana	1	1	\$ 220.000.000,00

TEMAS TRANSVERSALES	ESTRATEGIAS	INDICADORES DE PRODUCTO	LÍNEA BASI	META DEL PRODI	PRESUPUESTO FINAL
VICTIMAS	Actualizar las bases de datos para generar una caracterización completa de todas las víctimas que habitan en el municipio	Víctimas caracterizadas	1399	1400	\$ 48.000.000,00
	Garantizar la atención integral a la población víctima	Víctimas atendidas	1399	1400	\$ 96.000.000,00
	Garantizar la atención integral a la población Víctima a través de la implementación de la política pública nacional.	Mesas de participación de víctimas instaladas	4	4	\$ 70.000.000,00

TEMAS TRANSVERSALES	ESTRATEGIAS	INDICADORES DE PRODUCTO	LÍNEA BASI	META DEL PRODI	PRESUPUESTO FINAL
ADULTO MAYOR	Implementar la Política Pública del Adulto Mayor	Número de adultos mayores	4061	4061	\$ 100.000.000,00
	Dotar y mejorar la Infraestructura de la casa del Adulto Mayor	Centros de protección social para el adulto mayor adecuados	1	1	\$ 100.000.000,00
	Garantizar la atención integral del adulto mayor	Adultos mayores atendidos con servicios integrales	852	884	\$ 486.190.535,00

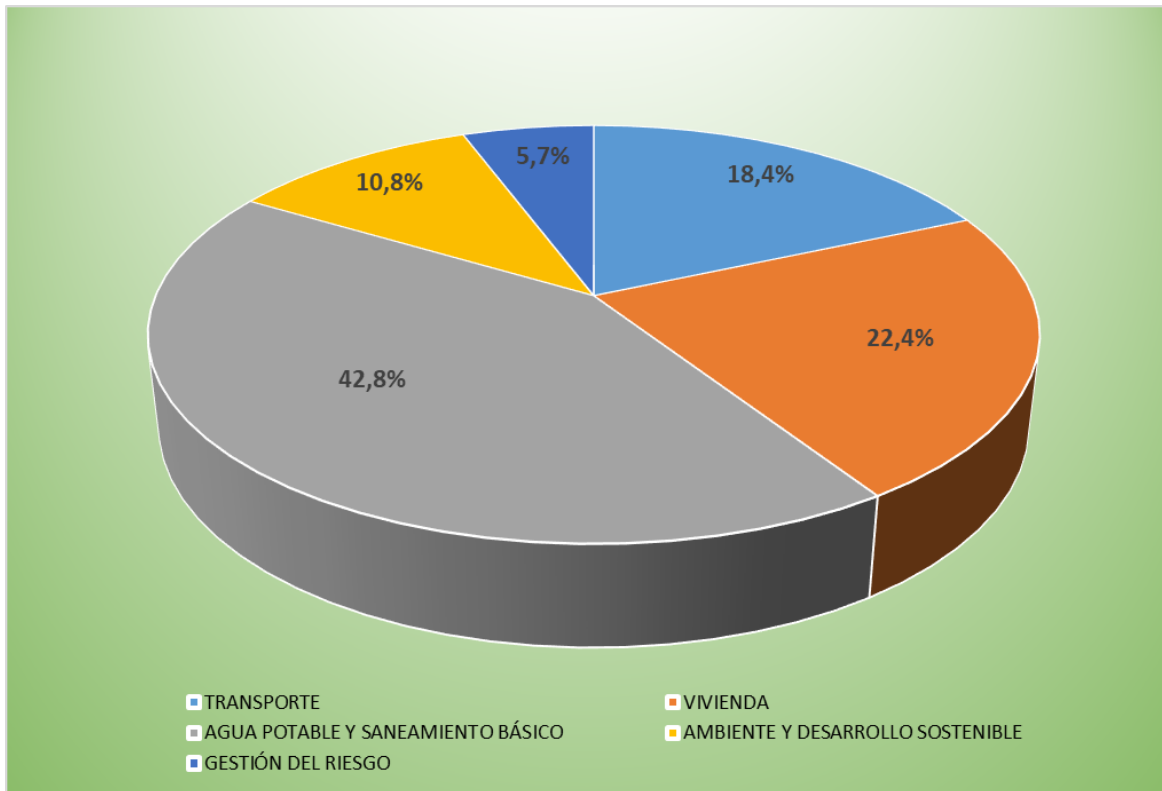
TEMAS TRANSVERSALES	ESTRATEGIAS	INDICADORES DE PRODUCTO	LÍNEA BASI	META DEL PRODI	PRESUPUESTO FINAL
DISCAPACIDAD	Brindar acciones de atención integral de la población en condición de discapacidad	Personas con discapacidad atendidas con servicios integrales	348	380	\$ 120.000.000,00
TEMAS TRANSVERSALES	ESTRATEGIAS	INDICADORES DE PRODUCTO	LÍNEA BASI	META DEL PRODI	PRESUPUESTO FINAL
RENTA CIUDADANA	Garantizar los servicios de apoyo para la operación del programa de Renta Ciudadana y Renta Joven	Beneficiarios de la oferta social atendidos	865	865	\$ 200.000.000,00
TEMAS TRANSVERSALES	ESTRATEGIAS	INDICADORES DE PRODUCTO	LÍNEA BASI	META DEL PRODI	PRESUPUESTO FINAL
MUJER Y EQUIDAD DE GÉNERO	Apoyar a las mujeres cabeza de familia en el fortalecimiento de las actividades productivas que desarrollan	Asistencias técnicas realizadas	0	4	\$ 10.000.000,00
	Fortalecer los procesos de participación de las mujeres en los diversos espacios de toma de decisiones del municipio y garantizar el acceso a oportunidades que permitan un mejor desarrollo familiar.	Estrategias para el fomento de a la participación de las mujeres en los espacios de participación política y de toma de decisión implementadas	0	1	\$ 10.000.000,00
	Fortalecer la Política Pública de la Mujer y Equidad de Género para realizar todas las actividades que garanticen su protección y bienestar	Documentos normativos para la equidad de género para las mujeres formulado	0	1	\$ 10.000.000,00
TEMAS TRANSVERSALES	ESTRATEGIAS	INDICADORES DE PRODUCTO	LÍNEA BASI	META DEL PRODI	PRESUPUESTO FINAL
LGTBIQ	Formular e implementar un plan para garantizar la igualdad de derechos y oportunidades para las personas LGTBIQ y apoyar a las organizaciones que desarrollen iniciativas en el beneficio de esta comunidad	Documentos normativos para la garantía de derechos de la población LGTBI formulados	0	1	\$ 10.000.000,00

TEMAS TRANSVERSALES	ESTRATEGIAS	INDICADORES DE PRODUCTO	LÍNEA BASI	META DEL PRODI	PRESUPUESTO FINAL
NIÑOS, NIÑAS, ADOLESCENTES Y JÓVENES	Implementar un horario nocturno de restricción de movilidad a los menores de edad, como mecanismo de prevención y seguridad para jóvenes y adolescentes.	Niños, niñas, adolescentes y jóvenes beneficiados con acciones de prevención de amenazas o vulneración de derechos	0	4200	\$ 1.000.000,00
	Implementar la estrategia de cero a siempre para la atención integral de la primera infancia	Niños y niñas atendidos en Servicio integrales	SD	200	\$ 40.000.000,00
	Dotar los hogares infantiles y capacitar a las madres comunitarias responsables del cuidado de los niños y las niñas de primera infancia	Edificaciones de atención a la primera infancia dotadas	0	5	\$ 40.000.000,00
	Implementar las Políticas Públicas de Infancia, Adolescencia y Juventudes con el fin de garantizar su protección, desarrollo y todos sus derechos	Agentes de la institucionalidad de infancia, adolescencia y juventud asistidos técnicamente	0	2	\$ 20.000.000,00
TEMAS TRANSVERSALES	ESTRATEGIAS	INDICADORES DE PRODUCTO	LÍNEA BASI	META DEL PRODI	PRESUPUESTO FINAL
LIBERTAD DE CULTO	Formular la Política Pública de libertad religiosa y culto	Documentos de planeación realizados	0	1	\$ 5.000.000,00

LÍNEA ESTRATÉGICA 3: JUNTOS POR EL DESARROLLO TERRITORIAL SOSTENIBLE Y UN AMBIENTE SANO

SECTOR	TOTAL 2024	TOTAL 2025	TOTAL 2026	TOTAL 2027	TOTAL 2024 -2027
TRANSPORTE	\$ 836.686.536,25	\$ 836.686.536,25	\$ 836.686.536,25	\$ 836.686.536,25	\$ 3.346.746.145,00
VIVIENDA	\$ 1.016.445.198,00	\$ 1.016.445.198,00	\$ 1.016.445.198,00	\$ 1.016.445.198,00	\$ 4.065.780.792,00
AGUA POTABLE Y SANEAMIENTO BÁSICO	\$ 1.942.307.916,75	\$ 1.942.307.916,75	\$ 1.942.307.916,75	\$ 1.942.307.916,75	\$ 7.769.231.667,00

AMBIENTE Y DESARROLLO SOSTENIBLE	\$ 488.431.515,50	\$ 488.431.515,50	\$ 488.431.515,50	\$ 488.431.515,50	\$ 1.953.726.062,00
GESTIÓN DEL RIESGO	\$ 258.500.000,00	\$ 258.500.000,00	\$ 258.500.000,00	\$ 258.500.000,00	\$ 1.034.000.000,00



LÍNEA ESTRATÉGICA 2: JUNTOS POR EL DESARROLLO TERRITORIAL Y UN AMBIENTE SANO – VALOR ESTIMADO TOTAL 2024 – 2027 POR SECTOR

TEMAS TRANSVERSALES	ESTRATEGIAS	INDICADORES DE PRODUCTO	LÍNEA BAS	META DEL PRODI	PRESUPUESTO FINAL
INFRAESTRUCTURA VIAL	Realizar actividades de mantenimiento y obras civiles para mejoramiento de vías terciarias	Vía terciaria mejorada	285	285	\$ 2.666.746.145,00
	Dotar con maquinaria y equipos la administración municipal para el mantenimiento y mejoramiento de la infraestructura vial	Maquinaria y equipos adquiridos	5	7	\$ 600.000.000,00
	Formular el Plan Vial Municipal	Documentos de planeación realizados	0	1	\$ 80.000.000,00

SECTOR	TEMAS TRANSVERSALES	ESTRATEGIAS	INDICADORES DE PRODUCTO	LÍNEA BASI	META DEL PRODI	PRESUPUESTO FINAL
SERVICIOS PÚBLICOS		Ejecutar proyectos de expansión en el servicio de alumbrado público	Lámparas de alumbrado público en funcionamiento	SD	150	\$ 3.695.780.792,00
		Conformar la asociación de usuarios de los servicios públicos promoviendo la participación ciudadana en el seguimiento a los prestadores y operadores de servicio	Espacios para el ejercicio del control social desarrollados	0	1	\$ 10.000.000,00
TEMAS TRANSVERSALES	ESTRATEGIAS	INDICADORES DE PRODUCTO	LÍNEA BASI	META DEL PRODI	PRESUPUESTO FINAL	
VIVIENDA	Mejoramiento de vivienda a población vulnerable del municipio de La Cumbre	Hogares beneficiados con arrendamiento de vivienda	80	180	\$ 100.000.000,00	
	Adquisición de lote y construcción de vivienda nueva para familias vulnerables del municipio de La Cumbre	Hogares beneficiados con adquisición de vivienda	0	8	\$ 160.000.000,00	
TEMAS TRANSVERSALES	ESTRATEGIAS	INDICADORES DE PRODUCTO	LÍNEA BASI	META DEL PRODI	PRESUPUESTO FINAL	
ORDENAMIENTO TERRITORIAL	Realizar la actualización del Esquema de Ordenamiento Territorial	Documentos de planeación en Ordenamiento Territorial implementados	1	1	\$ 100.000.000,00	
TEMAS TRANSVERSALES	ESTRATEGIAS	INDICADORES DE PRODUCTO	LÍNEA BASI	META DEL PRODI	PRESUPUESTO FINAL	
APSB	Fortalecer los procesos técnicos y administrativos del sector de Agua Potable y Saneamiento Básico del municipio de La Cumbre	Asistencias técnicas realizadas	0	1	\$ 150.000.000,00	
AGUA POTABLE	Optimizar la infraestructura de los acueductos rurales para mejorar el abastecimiento de agua en condiciones de Calidad, Continuidad y Cobertura	Acueductos optimizados	10	17	\$ 1.900.000.000,00	
AGUAS RESIDUALES	Implementar los Planes de Saneamiento y Manejo de Vertimientos de la cabecera municipal y localidades de Pavas, Cordobitas, Arboledas, Pavitas y corregimiento de Bitaco	Proyectos de aguas residuales apoyados financieramente	2	2	\$ 600.000.000,00	
	Construir o instalar sistemas sépticos individuales de tratamiento de aguas residuales en sitio de origen y baterías sanitarias en zona rural y urbana del municipio	Unidades sanitarias con saneamiento básico construidas para vivienda Rural	24	50	\$ 100.000.000,00	
SUBSIDIOS AAA	Entregar los subsidios a empresas prestadoras de los servicios públicos de agua potable, alcantarillado y aseo para beneficio	Usuarios beneficiados con subsidios al consumo	9000	9500	\$ 3.200.000.000,00	
ASEO	Promover e implementar el Plan de Gestión Integral de Residuos Sólidos (PGIRS) para dar un manejo adecuado de los residuos sólidos ordinarios, peligrosos,	Plan de Gestión Integral de Residuos Sólidos implementado	1	1	\$ 1.819.231.667,00	

SECTOR	TEMAS TRANSVERSALES	ESTRATEGIAS	INDICADORES DE PRODUCTO	LÍNEA BAS	META DEL PROI	PRESUPUESTO FINAL
AMBIENTE Y DESARROLLO SOSTENIBLE		Desarrollar actividades para la restauración ecológica y protección de áreas degradadas y ecosistemas estratégicos del municipio de La Cumbre	Áreas en proceso de restauración	30	50	\$ 100.000.000,00
		Aumentar la cobertura vegetal en áreas de importancia ambiental	Árboles plantados	10000	15000	\$ 40.000.000,00
		Implementar proyecto de estufas ecoeficientes como estrategia de protección de bosques, mitigación del cambio climático y protección de la salud humana	Estufas ecoeficientes fijas construidas	62	120	\$ 40.000.000,00
		Construir un censo arbóreo de los principales centros poblados de la cabecera urbana y corregimientos del municipio de La Cumbre	Documentos de investigación sobre el estado de poblaciones de fauna y flora	1	2	\$ 70.000.000,00
		Establecer un vivero forestal para suministrar material vegetal a las comunidades y soporte para diversos programas de	Plántulas producidas	0	5000	\$ 200.000.000,00
		Monitorear y efectuar seguimiento a las áreas de importancia ambiental (Reserva Forestal de Bitaco, Acuífero de Pavas, Bosque subxerofítico de Río Grande, Instrumento Supraregional de Gobernanza ACB Bosque San	Operativos de control y vigilancia	600	1200	\$ 100.000.000,00
		Implementar las estrategias de la política pública de educación ambiental (CIDEA, PMEAS, PRAES Y PROCEDAS)	Personas capacitadas	300	500	\$ 50.000.000,00

SECTOR	TEMAS TRANSVERSALES	ESTRATEGIAS	INDICADORES DE PRODUCTO	LÍNEA BASI	META DEL PRODI	PRESUPUESTO FINAL
AMBIENTE Y DESARROLLO SOSTENIBLE		Realizar la caracterización del acuífero del Valle de Pavas e implementar la reglamentación del río	Documentos de estudios técnicos realizados	0	1	\$ 100.000.000,00
		Actualización de Planes de Manejo de Áreas Protegidas del municipio e implementación de los Acuerdos Recíprocos por el Agua	Áreas protegidas	2	2	\$ 10.000.000,00
		Consolidar los negocios verdes del municipio y la reconversión	Negocios verdes consolidados	10	18	\$ 140.000.000,00
		Implementar programas de energías alternativas en el municipio de La Cumbre	Pilotos con acciones de mitigación y adaptación al cambio climático desarrollados	0	2	\$ 200.000.000,00
		Realizar estudios tendientes a conocer el balance hídrico (oferta/demanda) del municipio	Documentos de investigación elaborados	0	1	\$ 168.000.000,00
		Adquirir y mantener áreas en zonas de protección de recurso hídrico y el pago por servicios ambientales dentro de zonas de restauración y Reservas de la Sociedad Civil.	Áreas con esquemas de Pago por Servicios Ambientales implementados	1	2	\$ 735.726.062,00

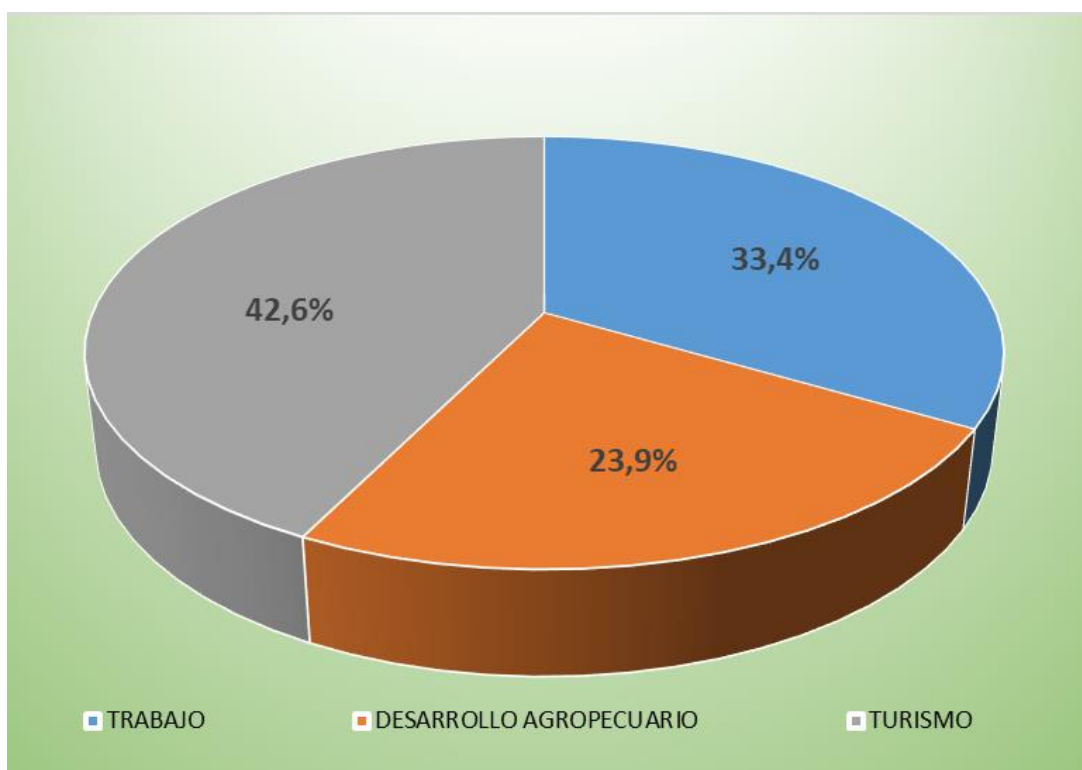
TEMAS TRANSVERSALES	ESTRATEGIAS	INDICADORES DE PRODUCTO	LÍNEA BASI	META DEL PRODI	PRESUPUESTO FINAL
GESTIÓN DEL RIESGO	Crear las redes de monitoreo y alertas tempranas y mejorar la capacidad de reacción y respuesta ante eventos de desastre	Sistemas de alertas tempranas para la gestión del riesgo de desastres implementados	0	2	\$ 100.000.000,00
	Capacitar a la comunidad educativa y en general en el conocimiento, reducción de riesgo y manejo de desastres	Personas capacitadas	0	400	\$ 144.000.000,00
	Realizar obras tendientes a reducir el riesgo de afectación a la comunidad por impactos de fenómenos hidrometeorológicos	Obras de infraestructura para mitigación y atención a desastres realizadas	1	5	\$ 150.000.000,00
	Realizar los estudios de vulnerabilidad y riesgo del municipio de La Cumbre	Documentos de estudios técnicos para el conocimiento y reducción del riesgo de desastres elaborados	0	1	\$ 400.000.000,00
	Realizar la descolmatación y limpieza de los cauces de los ríos Pavas y Bitaco	Obras de infraestructura para la reducción del riesgo de desastres realizadas	2	6	\$ 240.000.000,00

LÍNEA ESTRATÉGICA 4: JUNTOS POR EL DESARROLLO ECONÓMICO

Dirección: Calle 1 No. 2-32 - Barrio La Estación.
 Código Postal: 760510
 Teléfono: 6022459291 - Móvil: 3178855511 -
 Correo: contactenos@lacumbre-valle.gov.co
www.lacumbre-valle.gov.co



SECTOR	TOTAL 2024	TOTAL 2025	TOTAL 2026	TOTAL 2027	TOTAL 2024 - 2027
TRABAJO	\$ 547.500.000,00	\$ 547.500.000,00	\$ 547.500.000,00	\$ 547.500.000,00	\$ 2.190.000.000
DESARROLLO AGROPECUARIO	\$ 391.750.000,00	\$ 391.750.000,00	\$ 391.750.000,00	\$ 391.750.000,00	\$ 1.567.000.000
TURISMO	\$ 698.500.000,00	\$ 698.500.000,00	\$ 698.500.000,00	\$ 698.500.000,00	\$ 2.794.000.000



**LÍNEA ESTRATÉGICA 2: JUNTOS POR EL DESARROLLO ECONÓMICO –
VALOR ESTIMADO TOTAL 2024 – 2027 POR SECTOR**

TEMAS TRANSVERSALES	ESTRATEGIAS	INDICADORES DE PRODUCTO	LÍNEA BASI	META DEL PRODI	PRESUPUESTO FINAL
EMPLEO Y DESARROLLO ECONÓMICO	Contratar a personas naturales o jurídicas del municipio, siempre y cuando cumplan los requisitos exigidos.	Personas orientadas laboralmente	80	110	\$ 1.800.000.000,00
	Fortalecer los emprendimientos de la región	Emprendimientos fortalecidos	118	220	\$ 280.000.000,00
	Elaborar concertadamente con los servidores públicos planes de capacitación integral que fortalezcan sus competencias básicas para un buen servicio al ciudadano y que garanticen su óptimo bienestar	Servidores públicos capacitados	0	400	\$ 90.000.000,00
	Fomentar la capacitación para brindar herramientas que permitan incrementar la productividad empresarial del territorio	capacitaciones para la formación en el emprendimiento y el empresarismo ofrecidas	0	4	\$ 20.000.000,00

SECTOR	TEMAS TRANSVERSALES	ESTRATEGIAS	INDICADORES DE PRODUCTO	LÍNEA BASI	META DEL PRODI	PRESUPUESTO FINAL
AGROPECUARIO		Fortalecer la producción agrícola del municipio	Maquinaria y equipos para la producción agropecuaria adquiridos	0	1	\$ 300.000.000,00
		Apoyar la transformación de productos agropecuarios	Infraestructura para la transformación de productos agropecuarios construida	0	1	\$ 367.000.000,00
		Realizar alianzas con la banca pública para crear el fondo de reactivación agropecuaria.	Productores con acceso a crédito agropecuario y rural	10	40	\$ 200.000.000,00
		Apoyar al sector agropecuario a través de proyectos permita acceder a beneficios, prevención y promoción de toda la cadena productiva	Productores atendidos con servicio de extensión agropecuaria	90	180	\$ 300.000.000,00
		Fortalecer el sector agropecuario a través de asistencia técnica para optimizar todas las etapas de producción y comercialización	Grupos fortalecidos	368	500	\$ 400.000.000,00

SECTOR	TEMAS TRANSVERSALES	ESTRATEGIAS	INDICADORES DE PRODUCTO	LÍNEA BASI	META DEL PRODI	PRESUPUESTO FINAL
TURISMO		Construcción de monumento religioso y monumento en guadua en el corregimiento de Bitaco	Proyectos de infraestructura turística apoyados	0	2	\$ 702.000.000,00
		Construcción de la torre mirador para fortalecimiento de Turismo	Ecoparque turístico construido	0	1	\$ 600.000.000,00
		Construcción de un sistema lineal de un teleférico	Sistema lineal teleférico construido	0	1	\$ 50.000.000,00
		Construcción del bulevar en el municipio para fortalecimiento del turismo del municipio de La Cumbre	Malecón construido	0	1	\$ 1.302.000.000,00
		Posicionar al municipio como destino turístico nacional e internacional	Campañas de difusión a nivel nacional realizadas	1	1	\$ 40.000.000,00
		Realización de diferentes actividades turísticas en el municipio de La Cumbre	Asistencias técnicas realizadas	2	18	\$ 100.000.000,00