

ALCALDIA MUNICIPAL DE DURANIA



JOSE DEL CARMEN PEREZ PINO

SE DICE, SE HACE, LES CUMPLO



INTRODUCCION

La Ley de Víctimas y Restitución de tierra Ley 1448 de 2011 “Por la cual se dictan medidas de atención, asistencia y reparación integral a la Víctimas del Conflicto Armado Interno y se dictan otras disposiciones”, establece las competencias de las entidades territoriales para la materialización de los Derechos de la víctimas del Conflicto Armado Interno a través de el desarrollo e implementación de un Plan de Acción.

Así el Plan de Acción se convierte en la estrategia para establecer el Marco de Actuación, generando la capacidad de respuesta Institucional y permitiendo una atención oportuna de la población en: Atención, Asistencia y Reparación Integral a las víctimas del conflicto armado Interno.

En Cumplimiento de lo anterior la Alcaldía Municipal de Durania ha elaborado y presenta a través de este documento los diferentes programas y proyectos que permitirán en este cuatrienio lograr la atención integral a la Población Víctima del Conflicto Armado.



REPUBLICA DE COLOMBIA
 DEPARTAMENTO NORTE DE SANTANDER
 ALCALDIA MUNICIPAL DE DURANIA
CONTEXTO GENERAL



DIVISION ADMINISTRATIVA

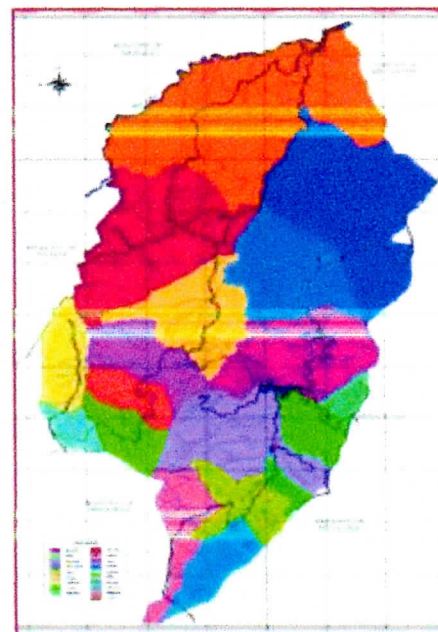
Durania hace parte de la provincia de Ricaurte conformada por los municipios de Herrán, Ragonvalia, Toledo, Bochalema, Labateca y Chinácota. Éste último es el centro subregional de la provincia, junto con Cúcuta como capital del departamento concentran los servicios institucionales y son los municipios con los cuales se establecen las principales relaciones comerciales.

Si bien Durania no se encuentra directamente sobre la vía principal que comunica el departamento, con el interior del país, y el vecino país, Venezuela, se encuentra a 17 Km de esta importante arteria comunicada por una vía pavimentada en regular estado, especialmente por las averías causadas por la reciente ola invernal. La cabecera municipal dista de la ciudad de Cúcuta a 47 Km y de la ciudad de Pamplona 49 Km.

Por estos inconvenientes de acceso, no ha podido desarrollar ni mantener una actividad comercial, social o política que le permita un lugar destacado en el nivel departamental; su importancia en orden productivo se remonta a la creación y producción de café como el primer y más importante abastecedor de este en los años 40.

Actualmente, en los 170 KM2 del municipio se cuenta con una división administrativa de 9 barrios en la zona urbana y 18 veredas en la zona rural, abarcando un total de 4172 habitantes.

Sector	Área (Ha)	%
Casco Urbano San Marino, Escalinatas, Centro, Troja, San Miguel, Santa Cruz, Córdoba, Palma, Esperanza	36,47	0,21
La Golondrina	420,01	2,38
Buenavista	1328,85	7,54
Batatal	138,2	0,78
El Cedro	566,94	3,22
Santa Elena	513,75	2,91
Sepulturas	619,78	3,52
La Cuchilla	182,05	1,03
Almendral	1334,95	7,57
San Juan	1251,79	7,10
Morreton	2376,18	13,48
Tejarito	3429,18	19,45
Hato Viejo	2070,95	11,75





REPUBLICA DE COLOMBIA
DEPARTAMENTO NORTE DE SANTANDER
ALCALDIA MUNICIPAL DE DURANIA



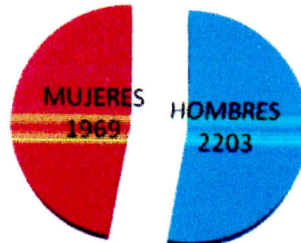
ASPECTOS DEMOGRAFICOS Y DE POBLACION

La población del municipio según los datos del SISBEN es de 4.172 personas, correspondiente a 0,34 habitantes por hectárea. Considerando la relación con la Población del Departamento Norte de Santander que asciende a 1.328.235 personas hallamos un porcentaje con respecto al departamento de 0,30%.

Territorio	Distribución por rangos de edad						Distribución por sexo		Total	% sobre total Mpio.
	< 1	1-4	5-14	15-44	45-59	>60	No. Hombres	No. Mujeres		
Barrio El Centro	1	4	32	64	17	30	75	73	148	3,55
Barrio Córdoba										
Barrio La Esperanza	3	24	67	169	76	54	202	191	393	9,42
Barrio La Palma	1	17	32	88	24	16	97	81	178	4,27
Barrio La Troja	1	14	34	160	59	53	154	167	321	7,69
Barrio Las Escalinatas	1	12	31	110	47	36	114	123	237	5,68
Barrio San Marino	2	16	48	114	34	27	125	116	241	5,78
Barrio Santa Cruz										
Barrio San Miguel	7	34	89	264	75	65	262	272	534	12,8
Vereda Batatal	0	10	27	48	16	15	61	55	116	2,78
Vereda Buenavista	2	17	49	129	43	44	149	135	284	6,81
Vereda Cuajadoras	0	3	11	35	9	10	37	31	68	1,63
Vereda El Almedral	0	17	49	110	31	34	132	109	241	5,78
Vereda El Cedro	0	7	8	40	13	13	49	32	81	1,94
Vereda El Inmenso	1	3	14	38	16	16	51	37	88	2,11
Vereda El Líbano	0	18	56	83	40	30	130	97	227	5,44
Vereda El Retiro	0	7	23	44	24	11	53	56	109	2,61
Vereda Hato Viejo	0	1	30	41	18	20	58	52	110	2,64
Vereda La Chuspa	0	2	22	39	10	12	48	37	85	2,04
Vereda La Cuchilla	1	11	42	67	24	15	95	65	160	3,84
Vereda La Golondrina	1	7	21	39	11	10	48	41	89	2,13
Vereda Morretón	1	5	18	49	17	25	67	48	115	2,76
Vereda Platanala	0	5	12	28	10	7	35	27	62	1,49
Vereda San Juan	1	7	18	58	16	12	63	49	112	2,68
Vereda Santa Elena	0	3	15	43	15	10	50	36	86	2,06
Vereda Sepulturas	0	1	7	22	5	4	23	16	39	0,93
Vereda Tejarito	0	1	5	18	13	11	25	23	48	1,15
Total	23	246	760	1900	663	580	2203	1969	4172	100



POBLACION SEGUN GENERO



La distribución de la población es predominantemente masculina, encontrando que el 53% del total son hombres, mientras que el restante 47% son mujeres. A continuación se presenta la distribución por edad de cada uno de los géneros.

ACTIVIDADES PRODUCTIVAS

El Municipio de Durania tiene una estructura productiva basada en los sectores primarios de la economía, especialmente en el sector agropecuario y el artesanal con la elaboración de muebles, sectores que no permiten generar un rápido crecimiento del empleo productivo a niveles similares del crecimiento poblacional.

Las actividades comerciales de la población están distribuidas principalmente en negocios de tipo de economía familiar. En el Casco urbano encontramos el siguiente inventario de 77 negocios establecidos en total. Dedicadas a venta de ropas, insumos agrícolas y pecuarios, artículos de primera necesidad, droguerías, panaderías, restaurantes, residencias, etc.

En cuanto a actividades industriales se destacan la fabricación de muebles de madera, talleres de ornamentación y de mecánica.

El área rural del municipio de Durania está dividido en veredas de clima frío, y medio (Bosque húmedo Premontano), (Bosque húmedo Montan Bajo) y clima cálido. (Bosque seco Tropical) Cada zona presenta características económicas propias. En el clima frío la base de la economía es el café, la ganadería criolla de doble propósito, los cultivos como plátano, frutales (morón, lulo). En el clima medio la economía es el café tradicional y tecnificado, la caña panelera, plátano, el tomate, frutales (cítricos), y otros de pan coger como el maíz, frijol, yuca. En el clima cálido la base es la ganadería de carne y doble propósito, los cultivos de maíz, yuca, frijol.



VÍAS

El Municipio está ubicado a 47 km de Cúcuta, se interconecta por la misma vía con la vereda Villa Sucre del municipio de Arboledas. Se cuenta con una relación permanente entre la población del casco urbano con la población de las áreas rurales, ya que cuenta con infraestructura vial de tipo departamental como veredal que une, en primera medida, los diferentes cascos urbanos de los municipios vecinos y las veredas del municipio.

La integración del área urbana con las veredas es muy alta con un 93%, debido a la existencia de vías carreteables en regular estado, el 7% restantes concurren a municipios vecinos (Bochalema, San Cayetano, El Zulia y Cúcuta) comerciando sus productos, por facilidad de distancia y transporte.

Veredas/ corregimientos	Tipo de transporte	Tiempo de llegada	Distancia en Km.	Vías de comunicación	Formas de acceso
Durania – Corregimiento la Donjuana (Bochalema)	Vehicular	30 min.	17 Km.	Terrestre	Carreteables
Durania – Corregimiento de Villa Sucre (Arboledas)	Vehicular	1 hora y 30 minutos.	22 Km.	Terrestre	Carreteables.
Durania – Sepulturas	Vehicular semovientes	3 horas 4 horas	16.000 mtrs	Terrestre	Carreteables Trochas.
Durania – Morretón	Vehicular semovientes	2 horas 3 horas	13.306 mtrs	Terrestre	Carreteables Trochas.
Cuchilla – Montuosa	Vehicular semovientes	1 hora 2 horas	4.000 mtrs	Terrestre	Carreteables Trochas.
Cuchilla – Cachiri	Vehicular semovientes	30 minutos 1 hora	3.000 mtrs	Terrestre	Carreteables Trochas.
San Juan – Costa Rica	Vehicular semovientes		2.000 mtrs	Terrestre	Carreteables Trochas.
Costa Rica – Hornos	Vehicular semovientes		500 mtrs	Terrestre	Carreteables Trochas.
Cuchilla Villa sucre –	Vehicular semovientes	30 minutos 1 hora	3.533 mtrs	Terrestre	Carreteables Trochas.
Cuajadoras Hato Viejo – San Jacinto	Vehicular semovientes		3.000 mtrs	Terrestre	Carreteables Trochas.

Fuente: EOT

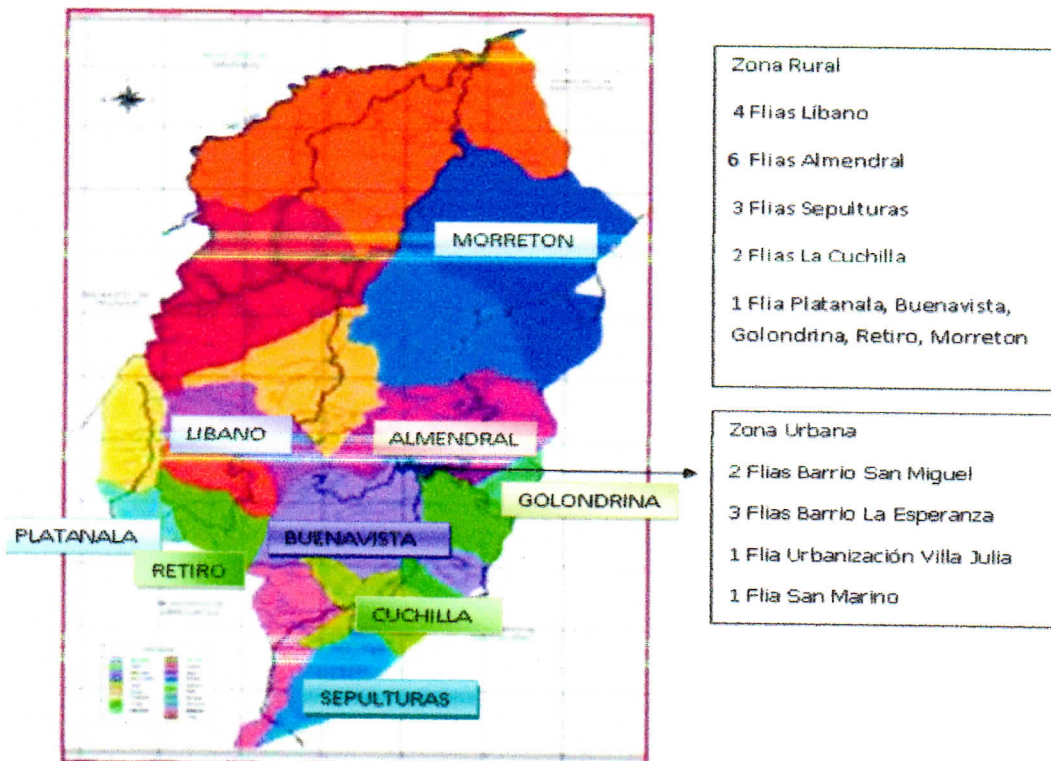


CARACTERIZACION DE LA DINAMICA DEL CONFLICTO ARMADO

En el Municipio de Durania se goza de tranquilidad hasta la fecha no se han presentado hechos de conflicto armado como tal, se presentaron hechos desapercibidos que causaron impacto en nuestra comunidad, el cual hubo temor, zozobra, angustia, miedo, pero no marcaron desplazamiento, ya que la administración Municipal junto con las fuerzas militares y comunidad en general actuaron de forma inmediata y pudieron erradicar este factor de riesgo.

CARACTERIZACION DE LA POBLACION VICTIMA

El Municipio de Durania se encuentran veintiocho (29) familias víctimas del conflicto armado ubicadas de la siguiente manera, seis (6) en la zona urbana y veintidós (23) en la zona rural distribuidos como lo muestra el mapa, dos familias que no se encuentran en el Municipio pero están dentro de la asociación San Isidro.

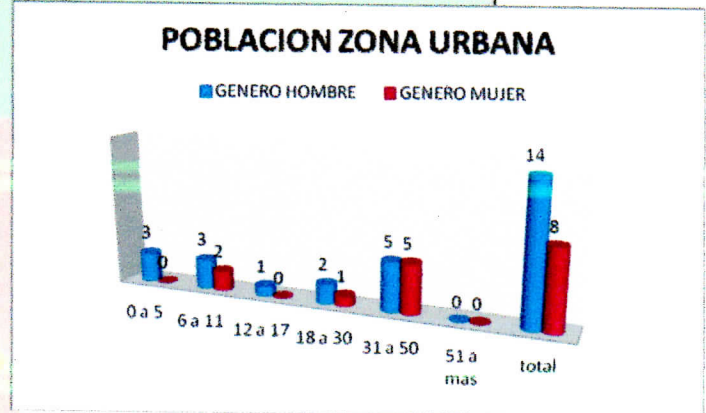




La población víctima del conflicto armado está compuesta por 29 familias las cuales estas 6 familias se encuentran en el sector urbano compuestas por 23 personas desagregadas por genero de la siguiente manera 14 hombres y 9 mujeres, en el sector rural 23 familias que suman 98 personas desagregadas por genero así 47 mujeres y 51 hombre.

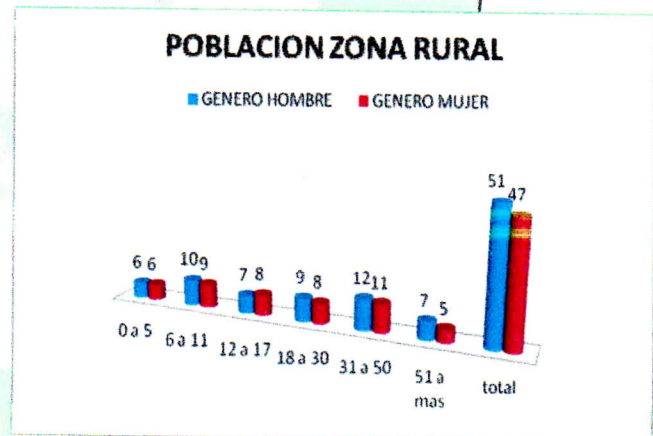
ZONA URBANA

EDAD	GENERO	
	HOMBRE	MUJER
0 a 5 años	3	0
6 a 11 años	3	2
12 a 17 años	1	0
18 a 30 años	2	1
31 a 50 años	5	5
51 a mas años	0	0
Total	14	8



ZONA RURAL

EDAD	GENERO	
	HOMBRE	MUJER
0 a 5 años	6	6
6 a 11 años	10	9
12 a 17 años	7	8
18 a 30 años	9	8
31 a 50 años	12	11
51 a mas años	7	5
Total	51	47



De acuerdo a la población que se encuentra en nuestro municipio podemos decir que la mayoría de de esta se encuentra en edad adulta 45 personas, jóvenes 20, adolescentes 40 y niños 15 de los cuales gozan con servicios de salud, educación.

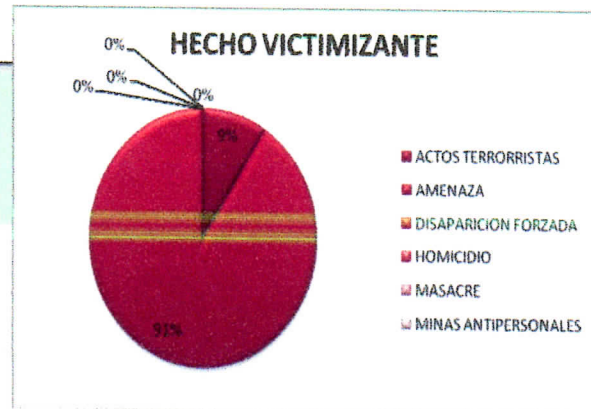


REPUBLICA DE COLOMBIA
DEPARTAMENTO NORTE DE SANTANDER
ALCALDIA MUNICIPAL DE DURANIA




Por otra parte podemos decir que la población que se encuentra en nuestro Municipio víctima del conflicto armado el hecho victimizante que más se destaca es amenaza con un 91 % y actos terroristas con alguno de los integrantes de la familia en 9%.

HECHO VICTIMIZANTE	POBLACION
ACTOS TERRORISTAS	11
AMENAZA	110
DISAPARICION FORZADA	0
HOMICIDIO	0
MASACRE	0
MINAS ANTIPERSONALES	0
TOTAL	121



Siguiendo las normas establecidas en la ley 1448 en cuanto al componente social nuestra población en cuanto a servicios de salud se encuentra de la siguiente manera.

EPS	POBLACION
CAFESALUD EPS -S	89
CAPRECOM EPS - S	14
SALUCOOP EPS - C	8
OTRAS EPS - S	10
TOTAL	121



De la misma manera cuentan con los documentos de identidad adecuados para su edad promedio, en cuanto a educación tienen acceso a este servicio tan importante, el cual se les brinda transporte escolar, almuerzo, dotación de útiles y uniformes.



En cuanto a vivienda estas familias, no todas cuentan con su propia vivienda, algunas familias viven en arriendo, otras de amedianeros o cuidanderos, por lo que se hace difícil dar proyectos productivos que se puedan cultivar en su propio medio donde viven.

De acuerdo con lo anterior mencionado las familias se encuentran de esta manera.

VIVIENDA	FAMILIAS
PROPIA	2
PROPIA SIN LEGALIZACION	9
AMEDIANEROS	15
ARRIENDO	1
OTRA CONDICION	2
TOTAL	29



De las viviendas propias ya legalizadas se hace aclaración que son viviendas adquiridas por las mismas personas sin ningún subsidio y de las propias sin legalizar dos (2) las adquirieron mediante subsidio otorgado por el ministerio de vivienda y administración Municipal, las restantes por crédito con entidades bancarias y posesión de terreno.

En cuanto a sector productivo de estas familias en su mayoría se ubican en zona rural por lo tanto se dedican a siembra de plátano, café, cítricos, cacao en pequeña escala; los de la zona urbana 3 familias al comercio y las otras tres familias no tienen empleo ya que son en su mayoría madres cabezas de hogar y se dedican a sus oficios de estos.

OFERTA INSTITUCIONAL

Las instituciones que se encuentran en nuestro municipio presente y que brindan de una u otra manera servicio u oferta institucional son:

- ☉ ICBF
- ☉ SENA
- ☉ COLEGIO JOSE MARIA CORDOBA
- ☉ INSTITUCION EDUCATIVA JUANA BERBESI
- ☉ HOSPITAL SAN NORBERTO
- ☉ EPS – S CAFESALUD, CAPRECOM
- ☉ Departamento para la Prosperidad Social



REPUBLICA DE COLOMBIA
DEPARTAMENTO NORTE DE SANTANDER
ALCALDIA MUNICIPAL DE DURANIA



- ☑ CORPONOR
- ☑ ADMINISTRACION MUNICIPAL
- ☑ UNIVERSIDAD FRANCISCO DE PAULA SANTANDER
- ☑ PERSONERIA MUNICIPAL

INSTITUCION	PROGRAMAS	PERSONAS ATENDIDAS
ICBF	➤ Desayunos Infantiles con Amor DIA	4
	➤ Apoyo Restaurante Escolar en zona Urbana y Rural	55
	➤ Centros de Atención Infantil Agrupados	4
SENA	➤ Formación en cursos técnicos y tecnológicos	0
COLEGIO JOSE MARIA CORDOBA	➤ Formación en la básica primaria, secundaria y media	27
INSTITUCION EDUCATIVA JUANA BERBESI	➤ Formación en la básica primaria, secundaria	28
HOSPITAL SAN NORBERTO	➤ Promoción y Prevención	121
	➤ Urgencias	121
	➤ Consulta Externa	121
	➤ Servicio Odontológico	121
	➤ Laboratorio Clínico	121
	➤ Servicio de Farmacia	103
EPS – S CAFESALUD Y CAPRECOM	➤ Promoción y Prevención	103
	➤ Orientación Institucional	103
Departamento para la Prosperidad Social	➤ Familias en Acción	27
	➤ Red Unidos	60
CORPONOR	➤ Mejoramiento de vivienda en cuanto unidad sanitaria y cocina sin humo	0
ADMINISTRACION MUNICIPAL	➤ Atención al Usuario	121
	➤ Orientación Institucional	121
	➤ Generación de Ingresos	0
	➤ Mejoramiento de vivienda	0
UNIVERSIDAD FRANCISCO DE PAULA SANTANDER	➤ Participación Comunitaria	121
	➤ Educación superior carreras técnicas	1
PERSONERIA MUNICIPAL	➤ Atención al usuario ➤ Enlace directo con EPS-S y	121



	<p>IPS Hospital San Norberto para garantizar la prestación del servicio</p> <ul style="list-style-type: none"> ➤ Asesoría técnica a la población víctima del conflicto armado 	
--	--	--

FORMULACION DE LOS PROGRAMAS Y PROYECTOS POR CADA UNO DE LOS COMPONENTES

PROGRAMA	METAS	RESULTADO	VIGENCIA 2012	VIGENCIA 2013	VIGENCIA 2014	VIGENCIA 2015	TOTAL
La Administración Municipal junto con Personería y Policía Nacional implementaran Campañas para fortalecer la prevención sobre posibles factores que incidan en la violación de los derechos	Mantener un ambiente de tranquilidad y generar confianza de la no repetición de hechos victimizantes	100% de familias sin violación de los derechos	\$ 300.000	\$ 300.000	\$ 300.000	\$ 300.000	\$ 1.200.000
Actividades captadas de primer nivel POS`S (Baja complejidad) incluye las actividades de: inducción a la demanda, salud oral, vacunación, detección temprana de las alteraciones de menor de 10 años, jóvenes embarazadas y adulto, prevención temprana de CA de cérvix,	Mejorar las condiciones de la calidad de vida disminuyendo los posibles factores de riesgo de las diferentes familias del conflicto armado	100% de familias captadas e incluidas en los programas de salud	\$ 1000000	\$ 1000000	\$ 1000000	\$ 1000000	\$ 4000000



REPUBLICA DE COLOMBIA
DEPARTAMENTO NORTE DE SANTANDER
ALCALDIA MUNICIPAL DE DURANIA



<p>tamizaje visual, atención del parto y RN, programas de intervención del riesgo priorizados por la entidad como son: alto riesgo obstétrico, transmisión vertical VIH madre e hijo, Ca de seno y cérvix, pacientes crónicos.</p>							
<p>Garantizar el acceso a la educación cultural con el fortalecimiento de las escuelas de formación artística en pintura, artes plásticas entre otros y su participación en ellas.</p>	<p>Ofrecer alternativas lucrativas para las diferentes familias víctimas del conflicto armado</p>	<p>100% de familias incluidas en diferentes proyectos</p>	<p>\$ 500.000</p>	<p>\$ 500.000</p>	<p>\$ 500.000</p>	<p>\$ 500.000</p>	<p>\$ 2.000.000</p>
<p>Administración Municipal, OIM (Organización de las Inmigraciones), Comité de cafeteros, adelantan proyectos sobre generación de ingresos</p>	<p>Ofrecer alternativas lucrativas para las diferentes familias víctimas del conflicto armado.</p>	<p>100% de familias incluidas en diferentes proyectos</p>	<p>\$ 10000000</p>	<p>\$ 10000000</p>	<p>\$ 2000000</p>	<p>\$ 2000000</p>	<p>\$ 24.000.000</p>
<p>Administración Municipal, CORPONOR adelantan proyectos para mejoramiento de vivienda, lo que concierne a</p>	<p>Mejorar las condiciones de la calidad de vida a las diferentes familias del conflicto armado</p>	<p>100% de familias que tengan vivienda propia incluidas en diferentes proyectos</p>	<p>\$ 10000000</p>	<p>\$ 10000000</p>	<p>\$ 10000000</p>	<p>\$ 10000000</p>	<p>\$ 40.000.000</p>



REPUBLICA DE COLOMBIA
DEPARTAMENTO NORTE DE SANTANDER
ALCALDIA MUNICIPAL DE DURANIA



cocinas sin humo y unidades sanitarias							
La administración Municipal se compromete en gestionar ante la Gobernación Departamental, Ministerio de Vivienda para adelantar proyecto para familias que no cuentan con estas	Celebración de convenios interadministrativos con las diferentes entidades estatales	Mejoramiento integral a las familias que no cuentan con vivienda propia	\$ 0	\$ 0	\$ 0	\$ 0	\$ 0
La administración Municipal dará continuidad con los subsidios para la formación de los integrantes de las familias del conflicto armado al acceso a la educación básica primaria y secundaria	Garantizar el acceso a la educación a los integrantes familias victima del conflicto armado	Mejoramiento en cuanto a calidad educativa a las personas que puedan acceder a la educación	\$ 95173068	\$ 100000000	\$ 100000000	\$ 100000000	\$ 395173068
La administración Municipal gestionara ante la UFPS para la ampliación de los programas académicos del CREAD Durania	Celebración de convenios interadministrativos teniendo en cuenta la población victima del conflicto armado para entrega subsidio completo	Mejoramiento en cuanto a calidad educativa a las personas que puedan acceder a la educación superior	\$ 22169304	\$ 10000000	\$ 10000000	\$ 10000000	\$ 52169304



REPUBLICA DE COLOMBIA
DEPARTAMENTO NORTE DE SANTANDER
ALCALDIA MUNICIPAL DE DURANIA



La administración Municipal gestionara ante el SENA programas y cursos académicos en Durania para población victima del conflicto armado	Celebración de convenios interadministrativos	Mejoramiento en cuanto calidad educativa y de la misma manera aumente la capacidad de crear artesanías y mejorar fuente de ingreso	\$ 0	\$ 0	\$ 0	\$ 0	\$ 0
La administración Municipal garantizara el apoyo en cuanto a la participación y asistencia a las mesas de victimas del conflicto armado	Garantizar la participación a las diferentes familias victima del conflicto armado	100% de las familias participando en los foros o mesa de victimas	\$ 300000	\$ 500000	\$ 500000	\$ 500000	\$ 1.800.000

Como constancia firma quienes participaron en la elaboración del PLAN DE ACCION PARA VICTIMAS DEL CONFLICTO ARMADO, en el Municipio de Durania, Norte de Santander.

[Firma]

ALCALDE MUNICIPAL

[Firma]

SECRETARIA GENERAL

[Firma]

REPRESENTANTE DE LAS VICTIMAS

[Firma]

REPRESENTANTE DE LAS VICTIMAS

[Firma]

PÉRSONERO MUNICIPAL

[Firma]

SECRETARIA PLANEACION Y SALUD

[Firma]

CORDINADORA SALUD PUBLICA

[Firma]

ENLACE DE VICTIMAS