



CONCEJO MUNICIPAL DE SOHO
N.º. 832.003.491-S

PLAN DE DESARROLLO 2008- 2012
¡PRIMERO LA GENTE!
GARANTÍA DE BUEN GOBIERNO

CONTENIDO

PRIMERA PARTE
COMPONENTE ESTRATÉGICO

TÍTULO I

MISIÓN, VISIÓN, OBJETIVO GENERAL, PRINCIPIOS FUNDAMENTALES, ESTRUCTURA GENERAL DEL PLAN

TÍTULO II

LÍNEAS PROGRAMÁTICAS: OBJETIVOS ESPECÍFICOS, ESTRATEGIAS, PROGRAMAS, SUBPROGRAMAS Y METAS

CAPÍTULO 1

LÍNEA PROGRAMÁTICA 1. COMUNIDAD SOCIAL INCLUYENTE, GARANTÍA DE BUEN GOBIERNO

- Componente 1. Red para la Superación de la Pobreza Extrema
- Componente 2. Educación con Calidad y Equidad
- Componente 3. Seguridad Social Integral y Población Vulnerable
- Componente 4. Agua Potable y Saneamiento Básico
- Componente 5. Vivienda con Dignidad
- Componente 6. Infancia y Adolescencia
- Componente 7. Jóvenes "Somos Todos"
- Componente 8. Mujer y Familia
- Componente 9. Arte y Cultura para todos
- Componente 10. Recreación y Deporte



CONCEJO MUNICIPAL DE SOJO

N.º. 832.003.491-S

CAPÍTULO 2

LÍNEA PROGRAMÁTICA 2. CONVIVENCIA PACÍFICA Y SEGURIDAD CIUDADANA, GARANTÍA DE BUEN GOBIERNO

- Componente 1. Seguridad
- Componente 2. Justicia y Derechos Humanos
- Componente 3. Participación Ciudadana
- Componente 4. Cultura Ciudadana
- Componente 5. Prevención y Atención de Desastres

CAPÍTULO 3

LÍNEA PROGRAMÁTICA 3. GESTIÓN AMBIENTAL Y PROMOCIÓN DEL CRECIMIENTO ECONÓMICO SOSTENIBLE, GARANTÍA DE BUEN GOBIERNO

- Componente 1. Agenda Ambiental Sostenible
- Componente 2. Empleo, Emprendimiento y Desarrollo Empresarial
- Componente 3. Producción Agropecuaria Sostenible
- Componente 4. Turismo y Artesanías: Programas Sectoriales de Alto Impacto

CAPÍTULO 4.

LÍNEA PROGRAMÁTICA 4. CONSTRUCCIÓN DE UN MUNICIPIO AMABLE PARA LA GENTE, GARANTÍA DE BUEN GOBIERNO

- Componente 1. Ordenamiento Territorial
- Componente 2. Infraestructura y Espacio Público
- Componente 3. Servicios Públicos Domiciliarios

CAPÍTULO 5.

LÍNEA PROGRAMÁTICA 5. GESTIÓN Y EFICIENCIA ADMINISTRATIVA AL SERVICIO DE LA GENTE, GARANTÍA DE BUEN GOBIERNO

- Componente 1. Plan de Gestión de la Calidad
- Componente 2. Innovación Tecnológica al Servicio de la Gente
- Componente 3. Sistema de Información, Seguimiento y Evaluación





CONCEJO MUNICIPAL DE SOHO
N.º. 832.003.491-S

Componente 4. Fortalecimiento Fiscal y Financiero

TÍTULO III
FORMULACIÓN DE INDICADORES PARA EL SEGUIMIENTO

CAPÍTULO 1.
ANEXO DE METAS

SEGUNDA PARTE
PLAN DE INVERSIONES PÚBLICAS

TÍTULO I.
PLAN FINANCIERO 2008- 2012

TÍTULO II.
PLAN PLURIANUAL DE INVERSIONES



CONCEJO MUNICIPAL DE SOHO
N.º. 832.003.491-S

5

ACUERDO NO. 008 DE 2008
()

“POR EL CUAL SE ADOPTA EL PLAN DE DESARROLLO MUNICIPAL 2008-2012 “¡PRIMERO LA GENTE! GARANTÍA DE BUEN GOBIERNO”

EI CONCEJO MUNICIPAL DE SOPÓ, en uso de sus atribuciones constitucionales y legales, especialmente las previstas en el Numeral 2, del Artículo 313 de la Constitución Política de Colombia, los Artículos 34 y siguientes de la Ley 152 de 1994, en concordancia con lo dispuesto en el Artículo 74 de la Ley 136 de 1994 y,

CONSIDERANDO;

1. Que de conformidad con el Artículo 313 de la Constitución Política de Colombia, es atribución del Concejo Municipal adoptar los correspondientes planes y programas de desarrollo económico y social.
2. Que el Artículo 339 de la Constitución Política de Colombia establece que es deber de las entidades territoriales adoptar de manera concertada los planes de desarrollo, con el objeto de asegurar el uso eficiente de los recursos y el cumplimiento de las funciones que le han sido asignadas.
3. Que el Artículo 136 de la Ley 152 de 1994 establece las reglas y procedimientos para la elaboración y adopción de los planes de desarrollo de los municipios.
4. Que la Administración Municipal a través de los Consejos Sectoriales realizados, procedió a consolidar el diagnóstico de las necesidades básicas de la comunidad soposeña, el cual fue la base para elaborar el presente Plan de Desarrollo, dando cumplimiento a lo dispuesto en el Literal g, Artículo 3 de la Ley 152 de 1994.



CONCEJO MUNICIPAL DE SOPÓ

N.º. 832.003.491-S

6

5. Que el Alcalde Municipal presentó al Consejo Territorial de Planeación el documento consolidado del Proyecto de Plan de Desarrollo el día 10 de Marzo de 2008, para su análisis y discusión de conformidad con el Numeral 5, Artículo 39 de la Ley 152 de 1994.
6. Que el Consejo Territorial de Planeación rindió concepto el día 16 de Abril de 2008, dentro de los términos establecidos en el Numeral 6, Artículo 39 de la Ley 152 de 1994.
7. Que el Alcalde Municipal presentó ante el Concejo Municipal de Sopó el día 30 de Abril de 2.008 el Proyecto de Acuerdo, por medio del cual se adopta el Plan de Desarrollo para el Municipio de Sopó.
8. Que el Artículo 366 de la Constitución Política, establece que es finalidad y objetivo fundamental del Estado el Bienestar general y el mejoramiento de la calidad de vida de la población, al igual que la solución de las necesidades básicas insatisfechas y que para tal efecto en los planes integrales de desarrollo de las entidades territoriales el gasto público social tendrá prioridad.
9. Que las líneas programáticas, componentes, objetivos, estrategias, programas, subprogramas y metas del Plan de Desarrollo “¡PRIMERO LA GENTE! GARANTÍA DE BUEN GOBIERNO” es coherente con la Ley 1151 de 2.007 por la cual se aprobó el Plan Nacional de Desarrollo y el proyecto de Plan de Desarrollo de Cundinamarca “CUNDINAMARCA, CORAZÓN DE COLOMBIA”, teniendo en cuenta el ejercicio de las respectivas competencias y observando los criterios de concurrencia, complementariedad y subsidiariedad.
10. Que el presente Acuerdo se formuló teniendo en cuenta la metodología de Plan de Desarrollo evaluable que permite su medición permanente a través de la generación de metas de resultado y de producto dentro de un marco estratégico, a fin de garantizar un mayor bienestar de la comunidad a través del manejo eficiente de los recursos.

En mérito de lo anterior,

ACUERDA:





CONCEJO MUNICIPAL DE SOPÓ

N.º 832.003.491-S

7

PRIMERA PARTE COMPONENTE ESTRATÉGICO

TÍTULO I

MISIÓN, VISIÓN, OBJETIVO GENERAL, PRINCIPIOS FUNDAMENTALES, ESTRUCTURA GENERAL DEL PLAN

ARTÍCULO 1: Adoptar el Plan de Desarrollo Municipal de Sopó “¡PRIMERO LA GENTE! GARANTÍA DE BUEN GOBIERNO”, vigencia 2008 -2012.

ARTÍCULO 2: VISIÓN

En el año 2011 Sopó será un municipio más equitativo, reconocido a nivel regional, nacional e internacional por su nivel de Desarrollo Humano Integral satisfactorio concebido a través de la participación comunitaria activa, la creación de un modelo socioeconómico que permita la generación de oportunidades para todos y garantice el equilibrio entre la oferta y demanda de bienes y servicios ambientales¹, y un profundo sentido de corresponsabilidad que incluya a todos los sectores económicos, urbanos y rurales en la consolidación de pactos colectivos, que direccionen el desarrollo comunitario hacia un proceso de construcción y transformación positivo, sostenible en el largo plazo.

ARTÍCULO 3: MISIÓN

El Municipio de Sopó, como entidad fundamental de la división político-administrativa del Estado, y aprovechando herramientas esenciales como la ubicación geoestratégica, la certificación del Sistema de Gestión de la Calidad y los recursos naturales, físicos, financieros y humanos, tiene como propósito fundamental i) mejorar la prestación de los servicios sociales garantizando la atención de las necesidades básicas de toda la población, desde sus condiciones materiales de existencia hasta la satisfacción plena de sus derechos fundamentales, esenciales para lograr la dignificación humana, y ii) garantizar el crecimiento económico sostenible para que bajo los principios de honestidad y respeto por lo público y el trabajo conjunto entre la Administración Municipal y la comunidad, Sopó se posiciona como municipio modelo en la calidad de vida de sus habitantes a nivel nacional e internacional.

¹ El concepto de equilibrio entre la oferta y demanda de bienes ambientales se refiere al adecuado manejo de los recursos ambientales, a su uso racional para garantizar el progreso humano sostenible y la supervivencia del hombre en el planeta. Este equilibrio debe garantizarse con la implementación de políticas de conservación y cuidado que permitan en el largo plazo mantener la estructura ecológica que responda a las necesidades de supervivencia humanas.





CONCEJO MUNICIPAL DE SOHO

N.º. 832.003.491-S

ARTICULO 4: OBJETIVO GENERAL

Fortalecer la política social dentro del municipio bajo las premisas de calidad y oportunidad en la prestación de los servicios sociales, y propender por el aprovechamiento de ventajas competitivas derivadas del uso racional de los recursos naturales y la implementación de estrategias de desarrollo sostenible que garanticen la preservación del medio ambiente y el equilibrio entre la oferta ambiental y las dinámicas de poblamiento dentro del municipio con el propósito de incrementar el nivel de desarrollo humano integral.

ARTÍCULO 5: PRINCIPIOS FUNDAMENTALES DE LA GESTIÓN DEL GOBIERNO MUNICIPAL

En un trabajo conjunto con la sociedad civil, el sector privado y los municipios de la región se avanzará hacia el desarrollo y el crecimiento sostenible del municipio uniéndose esfuerzos para garantizar el bienestar de la población y avanzar hacia una sociedad más equitativa, pensada para la gente y guiada por los siguientes principios:

1. **PRIMERO LA GENTE:** con el fin de asegurar el bienestar general y el mejoramiento de la calidad de vida de la población, se tendrá como criterio especial en la distribución territorial del gasto público la superación de las condiciones de pobreza de las familias y la atención especial a la población vulnerable.
2. **CORRESPONSABILIDAD:** la respuesta a las exigencias de un municipio como el nuestro se convierte en una responsabilidad que requiere no solo del esfuerzo de la Administración Municipal sino de la participación activa de toda la sociedad, a fin de generar pactos colectivos que involucren a todos en el proceso de construcción y transformación.
3. **TRANSPARENCIA EN LA GESTIÓN:** la ciudadanía informada está en capacidad de ejercer el control sobre lo público, cimentar y fortalecer las bases de la comunicación fluida entre gobernantes y gobernados. Por esta razón, la rendición de cuentas y la participación de toda la ciudadanía en este proceso serán fortalecidos como mecanismo para instaurar estructuras más democráticas y participativas que redunden en beneficios para todos.
4. **CRECIMIENTO Y DESARROLLO ECONÓMICO VS. SOSTENIBILIDAD AMBIENTAL:** la organización de la actividad económica, el aprovechamiento adecuado de los recursos naturales y la articulación de iniciativas regionales, serán los principios orientadores de la formulación de políticas que fortalezcan el tejido empresarial en el que participan la micro, pequeña, mediana y gran empresa y el desarrollo de ventajas competitivas que garanticen la sostenibilidad de la estructura ecológica principal en el largo plazo.



CONCEJO MUNICIPAL DE SOHO

N.º. 832.003.491-S

9

- RESPECTO POR LOS RECURSOS PÚBLICOS Y SOSTENIBILIDAD FINANCIERA:** con el propósito de asegurar la existencia de un apalancamiento financiero en el mediano y largo plazo que garantice la operatividad de la Administración Municipal y especialmente el cumplimiento de su misión institucional, se implementarán estrategias para la utilización racional de los recursos financieros, libres de prácticas corruptas, priorizando la asignación de los mismos hacia los proyectos de inversión con mayor incidencia en el Desarrollo Humano Integral del municipio. Así mismo, para complementar los recursos disponibles, será una misión de esta Administración, buscar nuevas fuentes de financiación en el nivel nacional e internacional y sembrar en la ciudadanía el sentido de corresponsabilidad, para que sea la sociedad misma quien aporte al desarrollo económico, velando por el cuidado de lo público.
- EXCELENCIA EN EL SERVICIO:** la Administración Municipal está comprometida con la mejora continua, la satisfacción y oportunidad del servicio al cliente, con el único propósito de crear espacios de cordialidad y acercamiento con la ciudadanía, que promuevan condiciones de confianza entre gobernantes y ciudadanos.

ARTÍCULO 6: ESTRUCTURA GENERAL DEL PLAN

El acercamiento a las comunidades pone al descubierto la necesidad imperiosa de reorientar el desarrollo municipal priorizando el gasto de inversión hacia el fortalecimiento de la política social, teniendo como eje y preocupación central al ser humano y la satisfacción de sus necesidades básicas, garantizando la inclusión y la equidad en la prestación de los servicios para todos los habitantes del municipio. Existe un consenso general sobre la necesidad de fortalecer el sistema educativo municipal, el Sistema de Protección Social y generar estrategias tendientes a mejorar la calidad del agua y las condiciones de habitabilidad. Sin embargo, la satisfacción de las necesidades básicas no se aparta de ninguna manera de la necesidad de crear condiciones propicias para el desarrollo integral del ser humano y la población se convierte en la primera demandante de programas de carácter social que favorezcan la creación de vínculos sociales entre comunidades, que mejoren la comunicación humana y que fortalezcan los lazos del tejido social que hoy nos involucra a todos. Esto necesariamente implica entender al ser humano como un ser sociable, que necesita de un medio favorable para el libre desarrollo de su personalidad y de la generación de oportunidades que como ser social le permitan crecer y formar su propia familia.

Por esta razón, el Plan de Desarrollo Municipal ¡PRIMERO LA GENTE! GARANTÍA DE BUEN GOBIERNO plantea como visión alcanzar un nivel de Desarrollo Humano Integral satisfactorio entendiendo por este la mejora de las condiciones de vida de los ciudadanos a través de un incremento de los bienes y servicios con los que se dé cubrimiento a sus necesidades básicas y complementarias y la creación de entornos propicios para la convivencia y el respeto de los derechos humanos. Se concluye que es necesario pensar este desarrollo desde un enfoque socio económico que propenda por fortalecer la educación, la salud, la igualdad de géneros, el aprovechamiento del tiempo libre y la convivencia pacífica, la generación de alternativas de crecimiento sostenible y el cuidado del medio ambiente.

Sin embargo, el logro de este gran propósito planteado en la visión y reiterado a través de la misión y el objetivo general requiere de la participación comunitaria activa y la creación de un sentido profundo de corresponsabilidad que vincule a todas las instancias del Estado, a los sectores económicos y a los ciudadanos y ciudadanas Souseñas, para que a través de pactos colectivos y acciones concertadas se avance hacia la construcción de un municipio incluyente, pacífico y





CONCEJO MUNICIPAL DE SOHO

N.º. 832.003.491-S

10

gobernable, con un crecimiento económico perceptible a través de la mejora en los ingresos de la población y sostenible ambientalmente, más democrático y participativo, reconocido por su excelencia y solidez en la prestación de los servicios.

Desde esta perspectiva, en el Plan de Desarrollo Municipal se encuentran dos procesos desglosados específicamente en la misión del municipio que se complementan perfectamente y que articulados permitirán alcanzar los objetivos propuestos y el nivel de Desarrollo Humano Integral satisfactorio deseado.

Las cinco líneas programáticas que hacen parte del componente estratégico, abordan simultáneamente una serie de estrategias específicas, programas, subprogramas y metas que articulados permitirán alcanzar el nivel de Desarrollo Humano Integral para toda la población soposeña.

De esta forma, las líneas programáticas uno y dos del Plan de Desarrollo ¡PRIMERO LA GENTE! GARANTÍA DE BUEN GOBIERNO hacen énfasis en el fortalecimiento de la política social garantizando la atención de las necesidades básicas de toda la población, el respeto de sus derechos y su participación efectiva en el proceso de construcción social, y las líneas programáticas tres y cuatro se dirigen hacia la identificación de acciones concretas para lograr la vinculación efectiva de la población al mercado laboral, rediseñar estrategias para el efectivo aprovechamiento de las ventajas competitivas garantizando la preservación del medio ambiente y los recursos naturales, y la generación de condiciones de desarrollo equilibrado entre las dinámicas de poblamiento y la demanda de bienes y servicios ambientales. Adicionalmente, se plantea la línea programática cinco, que en forma transversal procura fortalecer la prestación de los servicios de la Administración Municipal a toda la población a través del establecimiento de un modelo de gestión pública territorial, fortalecido a través de sistemas de información transparentes, seguimiento y evaluación de la política pública.

Las Líneas Programáticas a través de las cuales se pretende materializar los compromisos adquiridos en el Plan de Gobierno ¡PRIMERO LA GENTE! se refieren a continuación:

La primera línea programática, COMUNIDAD SOCIAL INCLUYENTE, GARANTÍA DE BUEN GOBIERNO, busca fortalecer la política social municipal encaminando los esfuerzos principalmente a crear las condiciones para que toda la población, en especial los grupos más vulnerables, puedan acceder a los servicios sociales del estado, incrementando su nivel de calidad de vida y desarrollo humano integral.

La segunda línea programática, COVIVENCIA PACÍFICA Y SEGURIDAD CIUDADANA, GARANTÍA DE BUEN GOBIERNO, se refiere a la consolidación de una verdadera política de seguridad en el municipio que garantice el respeto de los derechos ciudadanos y el cumplimiento de los deberes, mediante el fortalecimiento de la presencia de las instituciones públicas y la participación activa de la comunidad, que con un profundo sentido de corresponsabilidad contribuya a la construcción de un municipio más seguro y democrático.

La tercera línea programática, GESTIÓN AMBIENTAL Y PROMOCIÓN DEL CRECIMIENTO ECONÓMICO SOSTENIBLE, GARANTÍA DE BUEN GOBIERNO, propone el fortalecimiento de las ventajas competitivas del municipio como una estrategia para incrementar la percepción de ingresos de toda la población, pero enmarcadas dentro de una visión de municipio organizado, sostenible ambientalmente, equilibrado entre la oferta ambiental y las dinámicas de poblamiento, y garantizando el uso adecuado de los recursos naturales.





CONCEJO MUNICIPAL DE SOYO

N.º. 832.003.491-S

11

La cuarta línea programática, CONSTRUCCIÓN DE UN MUNICIPIO AMABLE PARA LA GENTE, GARANTÍA DE BUEN GOBIERNO, propone el desarrollo de un municipio organizado, con una infraestructura sólida que embellezca los espacios públicos y optimice la infraestructura vial y comunitaria. En esta línea se desarrollan estrategias tendientes a consolidar la plataforma competitiva municipal, la recuperación de la calidad ambiental, el desarrollo de instrumentos de planificación e intervención urbana y rural, dirigidos a generar nuevos desarrollos y a mejorar las condiciones de habitabilidad de todas las familias Sopoñeñas.

La quinta línea programática, GESTIÓN Y EFICIENCIA ADMINISTRATIVA AL SERVICIO DE LA GENTE, GARANTÍA DE BUEN GOBIERNO propone mejorar en todos los aspectos la calidad y atención de servicio al cliente, con el fin de lograr un nivel satisfactorio, de credibilidad y confianza ciudadana en la gestión pública y administrativa. La transparencia en la gestión será fortalecida mediante verdaderas estrategias de rendición de cuentas que garanticen la información y motiven a la participación ciudadana.

TÍTULO II

LÍNEAS PROGRAMÁTICAS: OBJETIVOS, ESTRATEGIAS, PROGRAMAS, SUBPROGRAMAS Y METAS

CAPÍTULO 1

LÍNEA PROGRAMÁTICA 1. COMUNIDAD SOCIAL INCLUYENTE, GARANTÍA DE BUEN GOBIERNO

ARTÍCULO 7: Objetivo Estratégico

Incrementar el acceso de la comunidad Sopoñeña, en especial de las familias más pobres y vulnerables a los programas y servicios sociales del estado, con el fin de mejorar su calidad de vida.

ARTÍCULO 8: COMPONENTE 1. Red para la Superación de la Pobreza Extrema

La Red de Protección Social para la Superación de la Pobreza Extrema –JUNTOS- es una estrategia de intervención integral y coordinada, que incluye a los diferentes organismos y niveles del Estado y representantes de la Sociedad Civil interesados en integrarse a esta. Se desarrolla en el marco del Sistema de Protección Social, mediante la articulación institucional y de recursos que garanticen el acceso preferente de las familias en pobreza extrema y en situación de desplazamiento a los programas sociales. Contempla el compromiso y corresponsabilidad de las familias para promover la superación de su situación, reduciendo su vulnerabilidad e incentivando su inserción autónoma a mecanismos de protección social. Las familias vinculadas a la Red Juntos serán aquellas que se





CONCEJO MUNICIPAL DE SOHO

N.º. 832.003.491-S

12

encuentran en pobreza extrema beneficiarias del programa Familias en Acción y aquellas nuevas² familias clasificadas en el nivel 1 del SISBÉN con hijos menores de 18 años que se incorporen en la expansión del programa Familias en Acción o que hagan parte de los grupos afectados por el desplazamiento.






Los recursos de inversión destinados al cumplimiento de las metas trazadas dentro de este componente se dirigirán específicamente para el pago de un cogestor que estará encargado de identificar la oferta de servicios sociales del Estado, la población susceptible de ser beneficiaria de los mismos y que no se encuentra actualmente dentro del programa Familias en Acción y de realizar un acompañamiento cercano a las familias vinculadas para que mediante las garantías de acceso que se les brinden y que serán suplidas en su totalidad a través de los programas que se presentan a lo largo de los componentes que hacen parte del Plan de Desarrollo Municipal, puedan superar las trampas de pobreza en las que se encuentran inmersas e iniciar el proceso de autogeneración de ingresos que los libere en forma definitiva de su condición de pobreza extrema.

ERRADICAR LA POBREZA EXTREMA Y EL HAMBRE: La atención brindada a la población desde este componente inevitablemente permitirá reducir el porcentaje de personas que vive en pobreza extrema a través del acompañamiento y de su vinculación efectiva al Sistema de Protección Social y a todos los servicios sociales que se señalan en los componentes que hacen parte de esta línea programática.

Objetivo Específico

Contribuir a mejorar las condiciones de vida de las familias en situación de pobreza extrema y en condición de desplazamiento, a través de la creación y adecuación de la oferta de programas y servicios sociales, el fortalecimiento de las capacidades institucionales locales y la implementación del Programa de Acompañamiento Familiar y Comunitario, los cuales deben garantizar el acceso preferente de esta población, en el marco de la Estrategia JUNTOS - "Red de Protección Social para la Superación de la Pobreza Extrema".

Estrategias

-  La familia será tenida en cuenta como unidad de intervención.
-  Coordinación y gestión en red a través de la articulación de todos los actores (familia, autoridades públicas y actores privados).
-  Desarrollo del enfoque en Logros Básicos, entendidos como condiciones mínimas que debe alcanzar una familia para superar las trampas de pobreza.
-  Creación de capacidades de autogestión del desarrollo en las familias para la superación de la pobreza extrema.
-  Implementación de herramientas de seguimiento y monitoreo.

² La vinculación de nuevas familias al programa Familias en Acción dependerá de las directrices y determinaciones que al respecto tome la Agencia para la Acción Social de la Presidencia de la República.





CONCEJO MUNICIPAL DE SOHO

N.º 832.003.491-S

Programas, Subprogramas y Metas

LÍNEA PROGRAMÁTICA 1. COMUNIDAD SOCIAL INCLUYENTE, GARANTÍA DE BUEN GOBIERNO			
COMPONENTE 1. Red para la Superación de la Pobreza Extrema			
PROGRAMAS	META DE RESULTADO	SUBPROGRAMA	METAS DE PRODUCTO
Estrategia para la Superación de la Pobreza Extrema Mejorar las condiciones de vida de las familias en situación de pobreza extrema, a través de actividades de acompañamiento directo a las familias, acceso preferente a los programas sociales, y acciones de fortalecimiento de la Red de Protección Social Local	Lograr que el 100% de las familias beneficiadas a través de la Estrategia Juntos superen sus condiciones de pobreza extrema	Acceso preferencial para los más pobres	Vincular al 100% de la población del Municipio que hace parte del programa Familias en Acción y a aquella en situación de desplazamiento a la Red Juntos Identificar dentro del municipio a todas las familias potenciales beneficiarias del nivel I del SISBEN que no se encuentran inscritas dentro del programa Familias en Acción. Lograr que el 100% de entidades responsables de la prestación de servicios sociales participen activamente en el Consejo Municipal de Política Social y se vinculen a la Estrategia Juntos
			Responsables: Secretarías y Subsecretarías, Consejo Municipal de Política Social Corresponsables: Agencia para la Acción Social de la Presidencia de la República, Comité Directivo de la Red Juntos

ARTÍCULO 9: COMPONENTE 2.

Educación con Calidad y Equidad

El derecho fundamental a la educación es un derrotero fundamental a través del cual es posible mejorar el nivel de la calidad de vida de toda la población. En el marco de la educación vista desde los derechos humanos, se hace prioritario que todas las acciones desarrolladas desde la Secretaría para la Educación y el Desarrollo Económico y Social, comprometida con las leyes y normas establecidas para la educación y de acuerdo con la sentencia T 380 de 1994 que expresa: "Desarrollar actividades regulares y continuas para satisfacer las necesidades públicas de educación", estén constituidas por cuatro elementos con características universales, indivisibles, interrelacionados e interdependientes y en correspondencia con cuatro obligaciones para el cumplimiento de las cuales el Estado tiene el compromiso de garantizar:

- Derecho a la disponibilidad
- Derecho de acceso al sistema
- Derecho a la permanencia
- Derecho a la calidad

- Obligación de asequibilidad
- Obligación de accesibilidad
- Obligación de adaptabilidad
- Obligación de aceptabilidad





CONCEJO MUNICIPAL DE SOHO

N.º 832.003.491-S

14

Desde esta perspectiva se dirigirán las acciones expuestas en las estrategias, programas, subprogramas y metas para alcanzar altos niveles de calidad educativa, cobertura y creación de mejores ambientes escolares para las poblaciones más vulnerables y/o carentes del servicio educativo.

LOGRAR LA EDUCACIÓN PRIMARIA UNIVERSAL: las acciones descritas en este componente plantean la superación del analfabetismo, la reducción de la repitencia escolar y la tasa de deserción, así como el fortalecimiento de los programas que garantizan coberturas de educación preescolar, básica primaria y secundaria, acordes con las metas planteadas en los Objetivos de Desarrollo del Milenio.

Objetivo Específico

Generar estrategias para ampliar la cobertura en educación, consolidar la infraestructura necesaria para posibilitar que todos los estudiantes del municipio gocen de condiciones de igualdad e inclusión con respecto a espacios y ambientes escolares y promover el mejoramiento de la calidad educativa con la implementación de programas que promuevan la mejora continua y contribuyan a la erradicación del analfabetismo, la reducción de la deserción escolar y fomenten la formación integral de jóvenes que posteriormente se enfrentarán al mercado laboral.

Estrategias

- 🚩 Elaborar el diagnóstico sobre la educación en el municipio y lograr que cada Institución Educativa Oficial establezca una metodología básica que se constituya en la columna vertebral del desarrollo de su Plan Educativo Institucional y que permita actualizar, socializar y dinamizar el Plan Educativo Municipal P.E.M.
- 🚩 Apoyar, redireccionar y dinamizar los Proyectos Educativos Institucionales P.E.I.s de acuerdo a las necesidades, intereses y expectativas reales del sector, con el propósito de generar nuevas dinámicas educativas que mejoren la calidad en los procesos de formación integral de los estudiantes de acuerdo al contexto y a las exigencias del mercado laboral.
- 🚩 Optimizar, ampliar y complementar la infraestructura física de las instituciones públicas del municipio, priorizando las necesidades encontradas en el diagnóstico.
- 🚩 Realizar un estudio que permita evidenciar la situación actual del transporte escolar y generar alternativas de solución que optimicen el servicio para los estudiantes de las Instituciones Educativas Oficiales.
- 🚩 Gestionar ante el Departamento a cuatro o más años la concesión del Complejo Educativo CEIS.
- 🚩 Diseñar, implementar, impulsar y fortalecer planes y programas que apunten al mejoramiento de la calidad educativa de la comunidad.
- 🚩 Fomentar la capacitación y actualización docente a través de talleres, conferencias, seminarios y foros permanentes.





CONCEJO MUNICIPAL DE SOHO


N.º. 832.003.491-S

- Identificar las causas de la deserción escolar y generar acciones para reducirla.
- Garantizar los recursos necesarios para dar cumplimiento al retroactivo ascenso del escalafón docente.
- Desarrollar talleres de orientación profesional para los estudiantes de los últimos grados.
- Gestionar programas de formación profesional con diversas instituciones de educación superior para que presten su servicio en el municipio.
- Gestionar recursos de inversión para capacitación e implementación de programas educativos profesionales con universidades del nivel internacional.
- Implementar un método de aprendizaje para alfabetizar al 100% de la población.
- Dimensionar el problema de analfabetismo funcional dentro del municipio e identificar las acciones necesarias para reducir esta tasa.
- Presentar un proyecto de acuerdo con el fin de ampliar coberturas de acceso a los subsidios que otorga el Fondo para la Educación Superior y reglamentar los procedimientos para el estricto cumplimiento de los pagos y el aprovechamiento efectivo de los subsidios.

Programas, Subprogramas y Metas

LÍNEA PROGRAMÁTICA 1. COMUNIDAD SOCIAL INCLUYENTE, GARANTÍA DE BUEN GOBIERNO				
PROGRAMAS	META DE RESULTADO	SUBPROGRAMA	METAS DE PRODUCTO	RESPONSABLES
Consolidación en infraestructura, clima escolar y calidad educativa Garantizar el acceso a la educación con calidad y pertinencia de toda la población sohoense, mediante una política de fomento a la inclusión y a la superación personal, que mejore las condiciones de vida y haga de nuestro municipio un lugar más culto y agradable para la convivencia	Alcanzar una cobertura de 99% en educación básica y media y mantener la cobertura para el grado cero en 100%.	Consolidación de la infraestructura de las cuatro Instituciones Educativas públicas existentes ³	Consolidar, optimizar, ampliar y mantener la infraestructura física de las cuatro Instituciones Educativas Públicas al 100% beneficiando a 4.548 niños	Responsables: Secretaría para la Educación y el Desarrollo Económico y Social, Subsecretaría de Obras Públicas
	Mejorar el puntaje promedio de las pruebas-ICES, alcanzando un grado de 100%.	Transporte Escolar	Proveer del servicio de transporte a 2.216 estudiantes que habiten en las zonas más alejadas geográficamente de las Instituciones Educativas.	Responsables: Secretaría para la Educación y el Desarrollo Económico y Social.
	Mejorar el puntaje promedio de las pruebas-ICES, alcanzando un grado de 100%.	Mejoramiento en la Calidad educativa con novedades	Caracterización de la educación del Municipio en el primer año, a la luz del Plan Decenal de Educación, de los Estándares Curriculares y el Decreto 230 de 2002 con la	Responsables: Secretaría para la Educación y el Desarrollo Económico y Social.

³ Plan Básico de Ordenamiento Territorial- Art.27-



CONCEJO MUNICIPAL DE SOHO

N.º. 832.003.491-S

LÍNEA PROGRAMÁTICA 1. COMUNIDAD SOCIAL INCLUYENTE, GARANTÍA DE BUEN GOBIERNO			
COMPONENTE 2. Educación con Calidad y Equidad			
PROGRAMAS	META DE RESULTADO	SUBPROGRAMA	METAS DE PRODUCTO
<p>Consolidación en infraestructura, clima escolar y calidad educativa</p> <p>Garantizar el acceso a la educación con calidad y pertinencia de toda la población soposeña, mediante una política de fomento a la inclusión y a la superación personal, que mejore las condiciones de vida y haga de nuestro municipio un lugar más culto y agradable para la convivencia</p>	<p>nivel alto para el 50% de las Instituciones Educativas del municipio</p>	<p>implementaciones para la equidad</p>	<p>utilización de instrumentos como la observación directa, la entrevista y los que se consideren apropiados a las Instituciones Educativas.</p> <p>Actualización, ajuste, socialización e implementación del 100% del Plan Educativo Municipal a partir del segundo año, como política educativa para la atención de la infancia, adolescencia y juventud.</p> <p>Promover en las Instituciones Educativas la formulación anual de proyectos con énfasis en Ciencia, Tecnología e Innovación -CTI- y gestionar la incorporación de 12 de ellos dentro de la Agenda Regional de Proyectos.</p> <p>Formular anualmente y por cada Institución Educativa un Plan de Mejoramiento de la Calidad Educativa con el apoyo y seguimiento de la Red Docentes, a partir del segundo año.</p>
			<p>Mejorar el puntaje promedio de las pruebas Icfes, alcanzando un nivel alto para el 50% de las Instituciones Educativas del municipio</p>


RESPONSABLES

Corresponsables:
 Instituciones Educativas Oficiales,
 Colciencias, Secretaría de Educación de Cundinamarca

Responsables:
 Secretaría para la Educación y el Desarrollo Económico y Social.

Corresponsables:
 Instituciones Educativas Oficiales,
 Colciencias, Secretaría de Educación de Cundinamarca






CONCEJO MUNICIPAL DE SOHO

N.º. 832.003.491-S

LÍNEA PROGRAMÁTICA 1. COMUNIDAD SOCIAL INCLUYENTE, GARANTÍA DE BUEN GOBIERNO				
COMPONENTE 2. Educación con Calidad y Equidad				
PROGRAMAS	META DE RESULTADO	SUBPROGRAMA	METAS DE PRODUCTO	RESPONSABLES
<p>Educación Superior en y para la población. Garantizar el acceso a la educación con calidad y pertinencia de toda la población soposeña, mediante una política de fomento a la inclusión y a la superación personal, que mejore las condiciones de vida y haga de nuestro municipio un lugar más culto y agradable para la convivencia</p>	<p>Ampliar la Cobertura de Acceso a la Educación Superior al 15% de los Estudiantes que terminan la Educación Media y los que no han iniciado sus estudios superiores</p>	<p>Ofertas Educativas para la Educación Superior</p>	<p>Dotar de materiales y mejorar las herramientas tecnológicas en software y hardware para las cuatro Instituciones Educativas Oficiales buscando que las aulas especializadas puedan ser del dominio público.</p>	<p>Responsables: Secretaría para la Gestión Integral, Secretaría para la Educación y el Desarrollo Económico y Social.</p> <p>Corresponsables: Instituciones Educativas, Subsecretaría de Cultura, Corporación Alejandría, Biblioteca Pública Municipal</p>
			<p>Prestar servicios bibliotecarios de calidad para que el 25% de la población⁴ y el 50% de los estudiantes de las Instituciones Educativas hagan uso de las bibliotecas y lean por lo menos un libro anualmente.</p>	
<p>Alimentación y cuidado saludable</p>	<p>Reducir el índice de desnutrición de la población en edad escolar</p>	<p>Restaurantes Escolares</p>	<p>Atender 3650 niños, niñas y adolescentes en los servicios de atención y de alimentos para las instituciones educativas.</p>	<p>Responsables: Secretaría para la Educación y el Desarrollo Económico y Social, Secretaría para la Gestión Integral.</p>

⁴ Este porcentaje se medirá sobre la población no vinculada a las Instituciones Educativas del municipio.





CONCEJO MUNICIPAL DE SOHO

N.º. 832.003.491-S

LÍNEA PROGRAMÁTICA 1. COMUNIDAD SOCIAL INCLUYENTE, GARANTÍA DE BUEN GOBIERNO				
COMPONENTE 2. Educación con Calidad y Equidad				
PROGRAMAS	META DE RESULTADO	SUBPROGRAMA	METAS DE PRODUCTO	RESPONSABLES
Población Alfabetizada	Reducir la tasa de analfabetismo de la población a 0% e iniciar la erradicación del analfabetismo funcional	Hogares Comunitarios del ICBF	Beneficiar 350 niños con el programa Hogares Comunitarios del ICBF	Corresponsables: Instituciones Educativas Oficiales, Instituto Colombiano de Bienestar Familiar, Subsecretaría de Salud y Bienestar Social Responsables: Secretaría para la Educación y el Desarrollo Económico y Social, Secretaría para la Gestión Integral. Corresponsables: Instituciones Educativas Oficiales, y Centro de Telemática
		Método Cubano "Yo Sí Puedo". Cibernética para la Gente	Beneficiar 1.100 personas en todo el municipio con el programa "Yo sí puedo", en concordancia con el Acuerdo 002 de 2008. Promover el uso de la sala de telemática para que 900 personas de la población hagan uso de los servicios de conectividad y cursos de sistemas anualmente.	

ARTÍCULO 10: COMPONENTE 3.

Seguridad Social Integral y Población Vulnerable

La Seguridad Social Integral tiene como objetivo principal proteger a los habitantes de toda la comunidad de las contingencias de la enfermedad y el riesgo de accidentalidad, cesantía, desempleo, incapacidad, invalidez, vejez, muerte y cualquier otro riesgo que afecte la vida humana y que vulnere el desarrollo integral del ser humano. Es este sentido, este componente se constituye en el pilar fundamental de la Protección Social y ha sido formulado con el propósito fundamental de brindar a toda la población, en especial a los grupos más pobres y vulnerables, la posibilidad de mejorar sus condiciones de vida y hacer parte activa de la sociedad en que vivimos.

Las principales acciones dentro de este componente están dirigidas al fortalecimiento de los procesos de aseguramiento para la población más necesitada, la promoción de hábitos saludables, la prevención, detección y control de factores de riesgo que afecten la salud y la creación de programas integrales que incrementen el bienestar de la comunidad en general, como bases fundamentales para la consecución del Desarrollo Humano Integral sostenible.

A través de este componente se busca mantener las tasas de mortalidad infantil y mortalidad materna en niveles de nulidad absoluta, a través de toda una gama amplia de programas de prevención que se constituyen en la base fundamental para mejorar las condiciones de salud e incrementar la esperanza de vida de toda la población. De igual forma, tanto los programas establecidos en este componente, como los señalados en los componentes de Infancia y Adolescencia, Juventud y Mujer y Familia, están dirigidos a mejorar la salud sexual y reproductiva de toda la población, garantizando la supervivencia humana, la concientización social y la responsabilidad social frente a la oportunidad de constituir una familia.



CONCEJO MUNICIPAL DE SOJO










N.º 832.003.491-S

Por otro lado, frente al objetivo del milenio de reducir la desnutrición en niños menores de cinco años y reducir el número de personas que se encuentran por debajo del consumo de energía mínimo alimentario, este componente se articula con el de Educación a través de los programas de Hogares Comunitarios y Restaurantes Escolares, buscando impactar los índices que aquejan a toda la población infantil y adolescente, con consecuencias directas sobre su crecimiento, formación integral y desempeño académico.

Objetivo Específico

Crear las condiciones necesarias para garantizar la cobertura en aseguramiento y el acceso de toda la población a los servicios de salud y bienestar bajo las premisas de calidad, equidad, humanidad y acceso preferencial para la población vulnerable.

Estrategias

-  Adoptar el Plan Territorial de Salud Pública (Decreto 3039 de 2007, Resolución 425 de 2008)
-  Direccionar y supervisar las condiciones de aseguramiento en salud, con el fin de actualizar y depurar la base de datos de afiliación al Régimen Subsidiado a partir de los niveles socioeconómicos del SISBÉN.
-  Combatir la evasión en el aseguramiento con el fin de incrementar el nivel de recursos destinados al Régimen Subsidiado.
-  Gestionar ante el departamento el mejoramiento de la prestación del servicio del Hospital Divino Salvador y su modernización.
-  Gestionar el establecimiento y funcionamiento de un puesto de salud a través del Hospital Divino Salvador en la Jurisdicción de Briceño.
-  Orientar técnicamente a las Instituciones Educativas para que puedan establecer su propia enfermería.
-  Vincular a los coordinadores del Comité de Salud de las Juntas de Acción Comunal para la formación de grupos de primeros auxilios que brinden atención básica a los habitantes en cada uno de sus sectores.
-  Identificar la población adulta mayor vulnerable dentro del municipio y procurar su vinculación a los programas de atención dirigidos a este grupo poblacional.
-  Implementar programas grupales en la Unidad de Atención Integral –UAI-, a través de convenios interinstitucionales, para brindar apoyo a la población con discapacidad priorizada como vulnerable y promover la realización de visitas domiciliarias.



CONCEJO MUNICIPAL DE SOHO

N.º. 832.003.491-S

Revisión, mantenimiento, dotación y adecuación de la infraestructura de la Unidad de Atención Integral -Centro de Vida Sensorial- y fortalecimiento del recurso humano.

Revisión, mantenimiento, dotación y adecuación de la infraestructura del Centro Día y fortalecimiento del recurso humano.

Revisar, mejorar y continuar el Convenio 064 con el Centro de Bienestar del Anciano.


Realizar convenios con instituciones públicas o privadas para la atención integral del adulto mayor, promoviendo acciones para la divulgación de sus deberes y derechos en salud (auto-cuidado).

Aumentar el grupo de técnicos en salud pública dando cubrimiento a la población vulnerable del municipio.

Programas, Subprogramas y Metas

LÍNEA PROGRAMÁTICA 1. COMUNIDAD SOCIAL INCLUYENTE, GARANTÍA DE BUEN GOBIERNO			
COMPONENTE 3. Seguridad Social Integral y Población Vulnerable			
PROGRAMAS	META DE RESULTADO	SUBPROGRAMA	METAS DE PRODUCTO
<p>Sopó Vive Saludable Articular los esfuerzos de la población, los prestadores de servicios de salud y las autoridades sanitarias, entre otros, para que mediante la coordinación y el compromiso de todos se mejoren las condiciones de salud física y mental de toda la población.</p>	<p>Lograr que el 50% de la población se beneficie con programas de Salud Pública desarrollados a través del Plan de Intervenciones Colectivas</p>	<p>Salud Pública</p>	<p>Actualización del perfil epidemiológico para definir las 10 primeras causas de morbilidad del Municipio en el primer año.</p> <p>Brindar cubrimiento al 100% de las veredas y al 90% de los sectores urbanos a través de servicios de prevención y promoción con promotoras de salud</p> <p>Orientar al 100% de las Instituciones Educativas del Municipio que se vinculen en el proyecto del establecimiento de la enfermería propia.</p> <p>Conformar grupos de Primeros Auxilios en el 100% de los sectores veredales del municipio</p> <p>Beneficiar anualmente a 2.500 niños de básica primaria de las Instituciones Educativas oficiales con el programa de Salud Oral</p>
			<p>Responsables: Subsecretaría de Salud y Bienestar Social</p> <p>Corresponsables: Secretaría de Salud del Departamento</p> <p>Responsables: Subsecretaría de Salud y Bienestar Social y Comité Local Operativo para la Atención de Desastres</p> <p>Responsables: Subsecretaría de Salud y Bienestar Social</p>






CONCEJO MUNICIPAL DE SOHO

N.º 832.003.491-S

LINEA PROGRAMÁTICA 1. COMUNIDAD SOCIAL INCLUYENTE, GARANTÍA DE BUEN GOBIERNO			
COMPONENTE 3. Seguridad Social Integral y Población Vulnerable			
PROGRAMAS	META DE RESULTADO	SUBPROGRAMA	METAS DE PRODUCTO
<p>Sopó Vive Saludable Articular los esfuerzos de la población, los prestadores de servicios de salud y las autoridades sanitarias, entre otros, para que mediante la coordinación y el compromiso de todos se mejoren las condiciones de salud física y mental de toda la población.</p>	<p>Lograr que el 50% de la población se beneficie con programas de Salud Pública desarrollados a través del Plan de Intervenciones Colectivas</p>	<p>Salud Pública</p>	<p>Beneficiar anualmente al 50% de los niños entre 0 y 5 años con programas de prevención de enfermedades como la Infección Respiratoria Aguda -IRA- y la Enfermedad Diarreica Aguda -EDA-</p> <p>Beneficiar a 2.500 niños de educación básica primaria con programas de desparasitación y peluquería</p> <p>Brindar cobertura de vacunación con todos los biológicos del Programa Ampliado de Inmunizaciones - PAI- al 95% de la población infantil entre 0 y 5 años.</p> <p>Beneficiar anualmente al 100% de la población estudiantil de los grados 6° a 11° de las Instituciones Educativas oficiales con el programa de Salud Sexual Reproductiva</p> <p>Beneficiar al 100% de la población estudiantil de las instituciones educativas oficiales con el programa de Salud Mental e identificar casos para la atención especializada en otras entidades competentes⁵.</p> <p>Beneficiar a 715 estudiantes de básica primaria de las Instituciones Educativas Oficiales con programas de prevención y atención de problemas de aprendizaje</p> <p>Actualizar el sistema de información en salud para fortalecer la vigilancia y control de Salud Pública durante el cuatrienio.</p> <p>Suscribir un (1) convenio interadministrativo para la operatividad anual de la unidad móvil⁶.</p> <p>Gestionar la implementación de tres droguerías veredales a partir del segundo año.</p>
			<p>RESPONSABLES</p> <p>Subsecretaría de Salud y Bienestar Social</p>

⁵ Las Universidades con las que se realizarán dichos convenios deben estar certificadas ante el Ministerio de Educación para garantizar la prestación de los servicios.
⁶ Se realizarán convenios con IPS públicas y privadas y con EPSs y EPS.




CONCEJO MUNICIPAL DE SOHO

N.º. 832.003.491-S

LÍNEA PROGRAMÁTICA 1. COMUNIDAD SOCIAL INCLUYENTE, GARANTÍA DE BUEN GOBIERNO				
COMPONENTE 3. Seguridad Social Integral y Población Vulnerable				
PROGRAMAS	META DE RESULTADO	SUBPROGRAMA	METAS DE PRODUCTO	RESPONSABLES
			<p>Gestionar la implantación del puesto de salud por intermedio del Hospital para el sector de Briceño en los dos primeros años</p> <p>Disminuir la incidencia de casos de desnutrición en menores de 14 años.</p> <p>Beneficiar 2.500 personas con prestación de servicios de salud a través de un grupo interdisciplinario de diferentes universidades.</p>	<p>Responsables: Subsecretaría de Salud y Bienestar Social, Secretaría para la Educación y el Desarrollo Social, Secretaría para la Gestión Integral</p> <p>Responsables: Subsecretaría de Salud y Bienestar Social</p>
<p>Cobertura de aseguramiento Promover la afiliación al Régimen Subsidiado en Salud de los más pobres y combatir la elusión en el aseguramiento de la población con capacidad de pago.</p>	<p>Incrementar a un 100% la afiliación al Régimen Subsidiado de los vinculados de los niveles 1 y 2 del SISBÉN.</p>	<p>Afiliación Régimen Subsidiado</p>	<p>Afiliar anualmente a 355 nuevas personas de los niveles 1 y 2 del SISBÉN al Régimen Subsidiado en Salud⁷</p>	<p>Responsables: Subsecretaría de Salud y Bienestar Social</p> <p>Corresponsables Ministerio de la Protección Social, Departamento Nacional de Planeación, Dirección de Aseguramiento del Departamento</p>
<p>Equipamiento Garantizar la infraestructura física necesaria para que respondiendo a las necesidades colectivas se mejore la calidad de vida de toda la población.</p>	<p>Dar cobertura en un 50% a la población a través de servicios de bienestar social en salud, mediante la operatividad de la infraestructura disponible</p>		<p>Gestionar ante las entidades municipales y departamentales la adquisición de la ambulancia medicalizada.</p> <p>Beneficiar al 100% de los adultos mayores que asisten a Centro Día con la ampliación, adecuación y mejoramiento de la infraestructura del Centro Día.</p> <p>Gestionar la adquisición del vehículo de transporte adaptado ergonómicamente a las necesidades de los adultos mayores</p>	<p>Responsables: Subsecretaría de Salud y Bienestar Social</p> <p>Corresponsables: Secretaría de Salud Departamental</p>
<p>Bienestar para el Adulto Mayor Brindar atención especial, protección y asistencia a la población adulta mayor, para mejorar sus condiciones de vida y</p>	<p>Beneficiar al 90% de los adultos mayores priorizados como vulnerables con programas de mejoramiento de la calidad de vida</p>	<p>Calidad de vida para el adulto Mayor</p>	<p>Beneficiar al 100% de los Adultos mayores que asisten a Centro Día con programas de Bienestar Social, complemento alimentario y asistencia a través de un equipo multidisciplinario especializado que mejore sus condiciones de vida.</p>	<p>Responsables: Subsecretaría de Salud y Bienestar Social</p>

⁷ Las nuevas afiliaciones y/o ampliaciones de cobertura del régimen subsidiado estarán sujetas a los lineamientos establecidos y a la aprobación del Ministerio de la Protección Social y la Dirección de Aseguramiento del Departamento.



CONCEJO MUNICIPAL DE SOHO

N.º. 832.003.491-S

LÍNEA PROGRAMÁTICA 1. COMUNIDAD SOCIAL INCLUYENTE, GARANTÍA DE BUEN GOBIERNO			
COMPONENTE 3. Seguridad Social Integral y Población Vulnerable			
PROGRAMAS	META DE RESULTADO	SUBPROGRAMA	METAS DE PRODUCTO
<p>mitigar el riesgo al que se exponen por su poca o nula capacidad para generar ingresos</p>			<p>Beneficiar a 187 adultos mayores con la entrega de subsidios monetarios</p> <p>Mantener el Convenio anual con el Centro de Bienestar del Anciano a través del cual se beneficia a 17 abuelitos</p>
<p>Bienestar para el discapacitado Fortalecer la atención a la población discapacitada vulnerable, a través de acciones de formación, rehabilitación y adaptación para que se hagan parte activa de la sociedad y ejemplo para todos de superación personal.</p>	<p>Dar cobertura al 100% de los discapacitados priorizados como vulnerables con programas de apoyo</p>	<p>Calidad de vida para el discapacitado</p>	<p>Beneficiar a 150 personas con discapacidad priorizadas como vulnerables con programas de bienestar y atención social, y la generación de políticas incluyentes a través de la implementación de alianzas con empresas.</p> <p>Incrementar en un 50% los beneficiarios del programa banco de ayudas ortopédicas y de rehabilitación.</p> <p>Beneficiar al 100% de las personas con discapacidad que asisten a la UAI a través del programa de Equinoterapia e Hidroterapia</p> <p>Beneficiar al 20% de la población priorizada como vulnerable a través del Centro de Vida Sensorial</p>
			<p>Responsables: Subsecretaría de Salud y Bienestar Social</p>

ARTÍCULO 11: COMPONENTE 4. Agua Potable y Saneamiento Básico

Este componente hace referencia a los diferentes procesos involucrados en la conceptualización, el diseño, la construcción, la supervisión técnica, la puesta en marcha, la operación y el mantenimiento de los sistemas de acueducto, alcantarillado y aseo, que se implementarán en el municipio con el fin de garantizar la seguridad, durabilidad, funcionamiento adecuado, calidad, eficiencia, y sostenibilidad para atender la demanda de toda la población soposeña en lo concerniente a la maximización del acceso a los servicios de agua potable y saneamiento básico. Dentro del marco del Plan Nacional y Departamental de Desarrollo este componente se soporta en dos pilares fundamentales como son el impulso de los esquemas regionales de prestación de los servicios a través de los Planes Departamentales de Aguas y en la optimización de los recursos asignados especialmente a través del Sistema General de Participaciones.

A través de estas acciones conjuntas se busca principalmente brindar cobertura de agua potable y saneamiento básico a todo el territorio municipal, garantizando la calidad de los servicios y contribuyendo considerablemente a mejorar la calidad de vida de toda la población.










Objetivo Especifico

CONCEJO MUNICIPAL DE SOHO

N.º. 832.003.491-S

Desarrollar acciones que orientadas a alcanzar la excelencia y la calidad en la prestación de los servicios de agua potable y saneamiento básico, mejoren y amplíen la cobertura de los mismos, a costos asequibles a la comunidad.

Estrategias

-  Vincular al municipio mediante Acuerdo Municipal al Plan Departamental para el Manejo Empresarial de los Servicios de Agua y Saneamiento en el Departamento de Cundinamarca –PDA-
-  Gestionar el acompañamiento por parte de la Gobernación para la potabilización del agua de los acueductos veredales, condicionado a la incorporación del municipio al Plan Departamental para el Manejo Empresarial de los Servicios de Agua y Saneamiento en el Departamento de Cundinamarca –PDA-
-  Construir obras de captación, conducción, tratamiento, almacenamiento y distribución de un nuevo sistema de acueducto del municipio.
-  Construir, adecuar y mantener el sistema de alcantarillado del municipio.
-  Adecuar y mantener el sistema de conducción de la planta de tratamiento de agua potable de los pozos de Pablo VI.

Programas, Subprogramas y Metas

LÍNEA PROGRAMÁTICA 1. COMUNIDAD SOCIAL INCLUYENTE, GARANTÍA DE BUEN GOBIERNO				
PROGRAMA	META DE RESULTADO	SUBPROGRAMA	METAS DE PRODUCTO	RESPONSABLE
Acceso a los servicios de Agua Potable y Saneamiento Básico	Mejorar la prestación y calidad del servicio de agua potable para el 100% de la población urbana y rural del municipio.	Nuevo Sistema de Acueducto para el municipio sobre el Río Teusacá	Beneficiar al 100% de los usuarios del servicio de acueducto con la reducción de los costos tarifarios y la calidad en el suministro de agua potable Expandir las redes de acueducto y ampliar la cobertura a los sectores rurales que no cuentan con el suministro de agua potable.	Responsable: Emersopo
		Potabilización de Agua en los Acueductos Veredales	Lograr que el 100% de los Acueductos Veredales tengan agua potable certificada para el consumo humano	Responsable: Emersopo





CONCEJO MUNICIPAL DE SOHO

N.º. 832.003.491-S

LÍNEA PROGRAMÁTICA 1. COMUNIDAD SOCIAL INCLUYENTE, GARANTÍA DE BUEN GOBIERNO			
PROGRAMA	META DE RESULTADO	SUBPROGRAMA	METAS DE PRODUCTO
COMPONENTE 4. Agua Potable y Saneamiento Básico		Adecuación y mantenimiento de la planta de tratamiento de agua potable de los pozos de Pablo VI	Mejorar el funcionamiento de la planta de tratamiento de agua potable en un 100%
	Incrementar en un 20% la Cobertura del Plan Maestro de Alcantarillado		Realizar las obras complementarias y adicionales a los convenios a fin de optimizar la PTAR I, PTAR Briceño y la estación de bombeo Predio Japón.
		Fortalecimiento del Plan Maestro de Alcantarillado	Adecuación, mantenimiento y construcción del sistema de alcantarillado del municipio
			Adquirir un vehículo para el mantenimiento y limpieza del sistema de alcantarillado y pozos anaeróbicos en el segundo año.

Responsable:
Emsersopto

Responsable:
Emsersopto

Corresponsable:
Corporación Autónoma Regional –CAR-

Responsable:
Emsersopto

ARTÍCULO 12: COMPONENTE 5. Vivienda con Dignidad

A través de este componente se busca hacer efectivo el derecho establecido en la Constitución Política a la vivienda digna y brindar soluciones que estén al alcance de toda la población en especial de los grupos menos favorecidos como las madres y padres cabeza de familia, personas responsables de familiares discapacitados u hogares con uno más hijos, y las familias cuyas viviendas se encuentren ubicadas en zonas de alto riesgo y vulnerabilidad. Las modalidades a través de las cuales se pretende beneficiar a estos grupos poblacionales son mediante la entrega de subsidios para el mejoramiento, subsidios para la construcción en sitio propio y vivienda de interés prioritario, subsidios para el arreglo de fachadas y ornato y titulación de predios.

Este componente aporta al desarrollo humano integral en cuanto favorece el acceso a una de las condiciones mínimas para la dignificación humana como es la vivienda digna, impactando positivamente en la reducción de los niveles de pobreza y pobreza extrema en la que se encuentran inmersos los grupos poblacionales mencionados anteriormente.












CONCEJO MUNICIPAL DE SOJO

N.º. 832.003.491-S

Objetivo Especifico

Ampliar las posibilidades de acceso a los programas de subsidio de vivienda de interés social para la adquisición de vivienda nueva y usada, construcción en sitio propio, mejoramiento de vivienda y habilitación legal de títulos, con el propósito de beneficiar a los grupos más vulnerables del municipio y mejorar su calidad de vida.

Estrategias

-  Adoptar los programas subsidiados de vivienda, proyectados por las diferentes entidades territoriales y las cajas de compensación familiar.
-  Afectar los predios que sean necesarios por medio de Acuerdos Municipales para la construcción de vivienda de interés prioritario.
-  Orientar los diferentes proyectos de vivienda de interés social hacia las familias más vulnerables residentes en zonas de alto riesgo con la ampliación de la cobertura en subsidios nacionales y municipales.
-  Gestionar recursos ante las diferentes entidades públicas y privadas que sirvan para mitigar los costos de las viviendas.
-  Fortalecer y aumentar la participación del sector financiero y solidario, a través del otorgamiento de créditos blandos para la financiación de vivienda de interés prioritario.
-  Desarrollar un Acuerdo Municipal que contribuya a la formalización del mercado de arrendamiento, ajustando el marco normativo para controlar los focos de hacinamiento.
-  Activar procesos de verificación que permitan hacer seguimiento a las familias beneficiadas con los subsidios de vivienda y establecer políticas de control para que se dé un cumplimiento efectivo a los compromisos adquiridos al ser elegidos como beneficiarios.





CONCEJO MUNICIPAL DE SOHO

N.º. 832.003.491-S

Programas, Subprogramas y Metas

LÍNEA PROGRAMÁTICA 1. COMUNIDAD SOCIAL INCLUYENTE, GARANTÍA DE BUEN GOBIERNO			
COMPONENTE 5. Vivienda con Dignidad			
PROGRAMA	META DE RESULTADO	SUBPROGRAMA	METAS DE PRODUCTO
Vivienda Municipal para la Gente Mejorar la focalización del subsidio familiar de vivienda a los hogares de bajos ingresos con el fin de contribuir a la superación de sus condiciones de pobreza	Beneficiar a 600 familias de escasos recursos ubicadas en el sector urbano y rural con programas de subsidios de vivienda	Mejoramiento de vivienda, titulación y organización urbanística Adquisición de predios y vivienda nueva	Beneficiar a 250 familias con programas de mejoramiento de vivienda, fachadas y ornato. Beneficiar a 36 familias con programas de titulación de predios y asesorar en la asignación de subsidios a las organizaciones populares creadas y constituidas legalmente en el municipio. Beneficiar a 270 familias de los niveles 1, 2 o 3 del SISBÉN con programas de vivienda de interés prioritario, teniendo en cuenta como principal criterio de asignación las familias que viven en zonas de alto riesgo y madres cabeza de familia. Beneficiar a 44 familias con programas de construcción en sitio propio en la zona rural y urbana.
			Responsable: Fondo de Vivienda Municipal Corresponsables: Ministerio del Medio Ambiente, Vivienda y Desarrollo Territorial, Ministerio de Agricultura, Subsecretaría de Planeación y Urbanismo, Subsecretaría de Obras Públicas, Cajas de Compensación Familiar.

ARTÍCULO 13: COMPONENTE 6. Infancia y Adolescencia

La atención a la infancia y adolescencia implica la garantía del ejercicio de todos sus derechos y el cumplimiento de sus deberes, por lo que se requiere de la participación activa de los padres de familia, de las Instituciones Educativas, del Estado y la Sociedad Civil, como actores fundamentales para la promoción de su desarrollo y crecimiento integral. Por esta razón, dentro del Plan de Desarrollo Municipal ¡PRIMERO LA GENTE! GARANTÍA DE BUEN GOBIERNO, la política para la atención de la infancia y la adolescencia no se encuentra condensada única y exclusivamente dentro de este componente sino que al contrario se articula muy de cerca con los programas planteados a través de componentes como el de "Red para la Superación de la Pobreza Extrema", "Educación con Calidad y Equidad", "Seguridad Social Integral y Población Vulnerable", "Agua Potable y Saneamiento Básico", "Vivienda con dignidad", "Juventud", "Arte y Cultura" y "Recreación y Deporte". Todos ellos dirigidos en esencia a garantizar la inclusión de todos los niños en los programas sociales del Estado y su integración a la sociedad como verdaderos ciudadanos, a crear condiciones materiales de existencia mínimas, con atención en salud, educación e inclusión en programas de promoción del desarrollo y aprovechamiento del tiempo libre.

Finalmente, la pretensión de este componente dentro del Plan de Desarrollo no resulta ser otra que formular políticas tendientes a garantizar la participación activa de los padres en la formación integral del menor y el respeto de sus derechos desde el mismo núcleo familiar. Por esta razón, las estrategias formuladas dentro del



CONCEJO MUNICIPAL DE SOHO

N.º 832.003.491-S

28

componente sin querer ser exhaustivas buscan fortalecer las acciones adelantadas desde otras áreas involucrando de manera efectiva a la familia como eje articulador del tejido social que se forma alrededor de este grupo poblacional.

Objetivo Específico

Garantizar a los niños y adolescentes en situación de abandono, vulnerabilidad y riesgo el restablecimiento de sus derechos a través de programas multidisciplinarios y de atención personalizada con profesionales en el área de psicología y trabajo social que den respuesta a la problemática actual de nuestro municipio.

Estrategias

- Realizar un estudio de verificación del estado de vulnerabilidad de los derechos de los niños, niñas y adolescentes en el municipio.
- Crear dos hogares sustitutos de acuerdo a lo establecido en la Ley 1098 de 2007.
- Continuar con el programa de prevención de situaciones de vulnerabilidad familiar.
- Fortalecer el programa de Prevención al consumo de sustancias psicoactivas.
- Garantizar la colocación familiar de los niños y adolescentes en situación de abandono, vulnerabilidad y riesgo, como medida de restitución y cumplimiento de sus derechos vulnerados, proporcionando protección integral en condiciones favorables, que permitan el libre desarrollo de su personalidad.
- Establecer medidas de seguimiento y control que garanticen la operatividad de los programas para la erradicación del trabajo infantil.
- Involucrar activamente a los padres de familia, a las Instituciones Educativas y a la Sociedad Civil dentro de los programas de sensibilización para que se conviertan en garantes del cumplimiento de sus deberes y el respeto de sus derechos.





CONCEJO MUNICIPAL DE SOYO

N.º. 832.003.491-S

Programas, Subprogramas y Metas

LÍNEA PROGRAMÁTICA 1. COMUNIDAD SOCIAL INCLUYENTE, GARANTÍA DE BUEN GOBIERNO				
COMPONENTE 6. Infancia y Adolescencia				
PROGRAMAS	META DE RESULTADO	SUBPROGRAMA	METAS DE PRODUCTO	RESPONSABLES
Programa de prevención del maltrato y protección a la infancia y adolescencia. Garantizar a la infancia y adolescencia en situación de abandono, vulnerabilidad y riesgo, la verificación, el restablecimiento y cumplimiento de sus derechos vulnerados.	Garantizar el restablecimiento de los derechos vulnerados del 100% de los menores víctimas del maltrato identificados en el municipio y sensibilizar a esta población sobre sus deberes	Hogares Sustitutos	Beneficiar a 40 niños, niñas y/o adolescentes a través de la creación y puesta en marcha de dos Hogares Sustitutos.	Responsables: Subsecretaría de Gobierno y Participación Comunitaria Corresponsables: Comisaría de Familia, Fiscalía General de la Nación
		Prevención de muertes violentas en niños	Beneficiar a 400 familias con campañas anuales de sensibilización y prevención de muertes violentas.	
		Prevención del consumo de sustancias psicoactivas	Incorporar 1.000 estudiantes de las instituciones educativas públicas en el Programa de prevención del consumo de sustancias psicoactivas.	
		Prevención y detección de niños víctimas de violencia, explotación sexual, abuso sexual, trabajo y maltrato infantil y niños en conflictos con la ley	Crear estrategias para la erradicación del trabajo infantil y la protección del joven trabajador a través de la creación del Comité para la Erradicación del Trabajo Infantil Beneficiar a 1.600 niños, niñas y adolescentes a través de una campaña anual de sensibilización y prevención de la violencia, explotación sexual, abuso sexual, trabajo y maltrato infantil y conflicto con la ley	

ARTÍCULO 14: COMPONENTE 7. Jóvenes “Somos Todos”

Los programas liderados desde la Casa de la juventud, de jóvenes para jóvenes, buscan alcanzar el desarrollo humano de esta población a través de la apertura de espacios que permitan la identificación y seguimiento de un proyecto de vida específico. La juventud sensibilizada logra conocer y hacerse partícipe de las dinámicas sociales propias de la comunidad aportando de forma colectiva a la solución de las problemáticas que surgen en su entorno y que estimulan su capacidad de crítica y análisis frente a la realidad. Por esta razón, el desarrollo de este componente involucra la realización de talleres de formación y aprovechamiento del tiempo libre, con el objeto de formar jóvenes no sólo para gobernar sino para despertar un sentido profundo de identidad con el municipio, la región y el país. Para ello, se hace fundamental la participación de la juventud en los espacios de la vida política y para lo cual es innegable la necesidad de formar líderes e involucrarlos en la





CONCEJO MUNICIPAL DE SOHO

N.º 832.003.491-S









30

formulación de la política pública de juventud, como un medio para garantizar su participación activa y el eco de sus propuestas en el desarrollo socioeconómico del municipio.

Objetivo Específico

Reconocer a la población juvenil como un elemento activo en la participación de la vida social, política y económica del municipio y desarrollar programas integrales que permitan orientar su proyecto de vida, formando comunidades juveniles integrales al servicio de la ciudadanía.

Estrategias

-  Identificar las necesidades y expectativas de los jóvenes frente a las problemáticas sociales propias de su entorno a través de la elaboración del diagnóstico de la situación actual de la juventud dentro del municipio, involucrando a la familia en su caracterización.
-  Integrar activamente la Casa de la Juventud con las diferentes dependencias de la Administración Municipal y lograr que desde esta oficina se coordine la participación social activa de los jóvenes en los programas dispuestos para la atención de esta población.
-  Generar espacios de participación, formación y aprovechamiento del tiempo libre de la población juvenil, que permitan desarrollar su proyecto de vida en pro del desarrollo social a nivel local, departamental y nacional.
-  Implementar la Política Pública de Juventud Municipal.
-  Gestionar proyectos ante diferentes organismos del nivel público y privado para ser ejecutados en beneficio de la población juvenil.
-  Vincular a las instituciones educativas de carácter formal y no formal para proponer y desarrollar proyectos conjuntos.
-  Crear, orientar y fortalecer las organizaciones y empresas juveniles con sentido social para que se vinculen con los programas de la Casa de la Juventud.
-  Descentralizar los programas juveniles para lograr una mayor cobertura en el municipio.






CONCEJO MUNICIPAL DE SOHO

N.º. 832.003.491-S

Programas, Subprogramas y Metas

LÍNEA PROGRAMÁTICA 1. COMUNIDAD SOCIAL INCLUYENTE, GARANTÍA DE BUEN GOBIERNO				
COMPONENTE 7. Jóvenes "Somos Todos"				
PROGRAMA	META DE RESULTADO	SUBPROGRAMA	METAS DE PRODUCTO	RESPONSABLE
Juventud Dinámica y Emprendedora Integrar a la población juvenil dentro del proceso de construcción de sociedad para que sea ella misma quien lidere su proceso de formación y crecimiento social, como ente gestor de oportunidades para alcanzar sus propias aspiraciones.	Vincular al 40% de los jóvenes en programas de aprovechamiento del tiempo libre, fortaleciendo los proyectos personales de vida que aportaran al desarrollo e incremento de la productividad del municipio y el mejoramiento de la calidad de vida.	Clubes Juveniles	Brindar cobertura al 80% de la zona rural y urbana a través de la creación de 8 clubes juveniles y el fortalecimiento de los 12 existentes, vinculando a 200 nuevos jóvenes dentro del programa.	Responsable: Casa de la Juventud Corresponsables: Instituciones Educativas
			Integrar a 200 jóvenes dentro de la Red Juvenil Municipal.	
			Abrir espacios para el aprovechamiento del tiempo libre del 60% de la población rural a través de la instauración del Cine club.	
			Crear la Escuela de Formación Política y Liderazgo y vincular a 20 jóvenes dinamizadores de procesos.	
			Crear Colectivos de Comunicación en cada vereda con formación en prensa, radio y fotografía con el fin de abrir espacios de comunicación para la difusión de iniciativas juveniles.	
		Tiempo Suigeneris	Vincular a 500 jóvenes en el Festival de Verano anual de talentos artísticos y culturales.	
			Crear el logo de la Casa de la Juventud e institucionalizar el día de la Juventud con la participación del 60% de la población juvenil y apoyar y fortalecer a los grupos juveniles del municipio.	
			Lograr la participación de 20 jóvenes en eventos del orden departamental, nacional e internacional.	
			Favorecer a 100 jóvenes por año a través de dos salidas pedagógicas y culturales.	
		Orienta tu vida y conquista tus sueños	Beneficiar al 100% de la población de los grados 10° y 11° con la realización de una muestra universitaria en el segundo semestre de cada año.	





CONCEJO MUNICIPAL DE SOHO

N.º. 832.003.491-S

LÍNEA PROGRAMÁTICA 1. COMUNIDAD SOCIAL INCLUYENTE, GARANTÍA DE BUEN GOBIERNO				
COMPONENTE 7. Jóvenes "Somos Todos"				
PROGRAMA	META DE RESULTADO	SUBPROGRAMA	METAS DE PRODUCTO	RESPONSABLE
Juventud Dinámica y Emprendedora Integrar a la población juvenil dentro del proceso de construcción de sociedad para que sea ella misma quien lidere su proceso de formación y crecimiento social, como ente gestor de oportunidades para alcanzar sus propias aspiraciones.	Vincular al 40% de los jóvenes en programas de aprovechamiento del tiempo libre, fortaleciendo los proyectos personales de vida que aportaran al desarrollo e incremento de la productividad del municipio y el mejoramiento de la calidad de vida.		Beneficiar a 240 jóvenes de la población egresada de la secundaria a través de convenios con el SENA, universidades y demás instituciones educativas que permitan al joven el fácil acceso a la educación superior.	Responsable: Casa de la Juventud Corresponsables: Instituciones Educativas
		Ludoteca Municipal	Beneficiar al 80% de la población infantil rural a través de la descentralización de la ludoteca y gestionar la apertura de dos nuevas ludotecas en sectores de alta vulnerabilidad infantil. Vincular a 30 niños en el taller mensual de expresión artística. Realizar un festival de juego en la calle anualmente, con la participación de 1000 niños. Vincular 600 jóvenes en las jornadas de prevención del consumo de drogas, alcohol y tabaco. Vincular 300 padres de familia jóvenes en talleres sobre formación y consolidación del núcleo familiar.	
		No te escapes de tu vida	Ingresar 10 jóvenes a la Red Colombiana de Jóvenes líderes en salud sexual y reproductiva para formar multiplicadores comprometidos con la realidad social del municipio. Vincular al 100% de la población estudiantil oficial a los talleres de formación en valores y autoestima.	Responsable: Casa de la Juventud Corresponsable: Consejo Municipal de Juventud
		Salud Sexual y Reproductiva	Formar 400 jóvenes en técnicas básicas de supervivencia, adiestramiento de los sentidos, práctica del deporte extremo y de orientación, primeros auxilios y comunicación con la naturaleza.	
Participación Política Juvenil Generar espacios de participación política juvenil para que sean los mismos jóvenes quienes a través de sus iniciativas se vinculen en el proceso de desarrollo social, político, económico y cultural del	Lograr la participación del 80 % de los jóvenes en el proceso de formación de la política pública de juventud y en programas que aportan al reconocimiento del joven como pieza clave en la construcción de sociedad.		Lograr que el 80% de la juventud conozca la Ley de la Juventud y los decretos complementarios que la reglamentan.	Responsable: Casa de la Juventud Corresponsable: Consejo Municipal de Juventud
		Política Pública de Juventud	Vincular al 80% de los jóvenes en el proceso de elección del Consejo Municipal de Juventud y crear la Política Pública de Juventud.	





CONCEJO MUNICIPAL DE SOHO

Ni.z. 832.003.491-5

LÍNEA PROGRAMÁTICA 1. COMUNIDAD SOCIAL INCLUYENTE, GARANTÍA DE BUEN GOBIERNO			
COMPONENTE 7. Jóvenes "Somos Todos"			
PROGRAMA	META DE RESULTADO	SUBPROGRAMA	METAS DE PRODUCTO
municipio			Generar y desarrollar mínimo tres proyectos anuales desde el Consejo Municipal de Juventud que incrementen la participación juvenil y redunden en beneficios para esta población.
			RESPONSABLE

ARTÍCULO 15: COMPONENTE 8. Mujer y Familia

Objetivo Específico

Construir una cultura de derechos y deberes, a través del fortalecimiento de la familia para que sea gestora de su propio desarrollo y pueda cumplir con su responsabilidad como núcleo fundamental de la sociedad, exaltando el papel de la mujer en todos los escenarios y sectores de la comunidad sohoense.

Estrategias

- 🇨🇴 Implementar el programa Educador Familiar.
- 🇨🇴 Fortalecer el programa Escuela con Padres a través de capacitaciones a los padres de familia de las Instituciones Educativas del Municipio.
- 🇨🇴 Fortalecer la atención psicosocial, formación en valores y asesoría jurídica a las familias en sus hogares a través de la descentralización de actividades de la Comisaría de Familia.
- 🇨🇴 Fortalecer el programa municipal de Alcohólicos Anónimos, de manera que se vincule a los habitantes de la zona rural del municipio.
- 🇨🇴 Generar un espacio específico para la atención integral de la mujer bajo la dirección y coordinación de una profesional en el área del Trabajo Social para que en un trabajo articulado a las Subsecretarías de Cultura, Desarrollo Económico y Turístico, Deporte y la Comisaría de Familia se garantice una mayor participación de la mujer en todos los escenarios políticos y sectores de la economía.





CONCEJO MUNICIPAL DE SOHO

N.º. 832.003.491-S

- Generar actividades y espacios que promuevan el crecimiento personal, psicoafectivo, social y laboral de la mujer.
- Implementar programas de capacitación para la vinculación laboral de la mujer, en coordinación con la Subsecretaría de Desarrollo Económico y Turístico.
- Vincular al sector empresarial para generar herramientas conjuntas de apoyo que garanticen la vinculación efectiva de los padres de familia a los programas desarrollados por la Administración Municipal.

Programas, Subprogramas y Metas

LÍNEA PROGRAMÁTICA 1. COMUNIDAD SOCIAL INCLUYENTE, GARANTÍA DE BUEN GOBIERNO				
PROGRAMAS	META DE RESULTADO	SUBPROGRAMA	METAS DE PRODUCTO	RESPONSABLES
Fortalecimiento de la familia y la mujer Generar medidas de prevención y atención socio familiar que contrarresten la violencia intrafamiliar y promuevan a la mujer como eje integral en la dinámica social.	Beneficiar a 3.150 familias fortaleciendo las relaciones intrafamiliares con programas de desarrollo personal y mejoramiento de la calidad de vida.	Programa Educador Familiar	Contribuir al fortalecimiento de 200 familias para que sean gestoras de su propio desarrollo a través de un convenio con el Instituto Colombiano de Bienestar Familiar.	Responsables: Subsecretaría de Gobierno y Participación Comunitaria Corresponsables: Comisaría de Familia, Asocoflores, Alcohólicos Anónimos, Sector Empresarial
		Atención en su Hogar	Fortalecer el vínculo familiar de 200 familias a través del programa "Atención en su Hogar".	
		Programa Alcohólicos Anónimos	Beneficiar a 80 familias con el apoyo de un grupo terapéutico especializado, a través de su participación en 150 sesiones por año.	
		Escuela con Padres	Vincular a 300 padres y madres de familia al programa "Escuela con Padres".	
		Acompañamiento familiar	Brindar atención psicológica, social y formación en valores a 1800 familias.	
		Feria de la Familia	Promover y socializar en 200 familias la labor de las instituciones comprometidas con su fortalecimiento.	
		Programa de Atención Integral a la Mujer	Brindar apoyo especial al 100% de las mujeres que se vinculen al programa de "Atención Integral a la Mujer".	



CONCEJO MUNICIPAL DE SOYO
N.º 832.003.491-S






LÍNEA PROGRAMÁTICA 1. COMUNIDAD SOCIAL INCLUYENTE, GARANTÍA DE BUEN GOBIERNO				
COMPONENTE 8. Mujer y Familia				
PROGRAMAS	META DE RESULTADO	SUBPROGRAMA	METAS DE PRODUCTO	RESPONSABLES
		Servicios profesionales para la formación integral a la mujer	Promover la formación y capacitación integral de 300 mujeres y garantizar ingresos para el 50% de ellas.	
		Cultivemos la Paz en Familia	Ejecutar un programa de manejo de conflictos para 600 personas.	

ARTÍCULO 16: COMPONENTE 9. Arte y Cultura para Todos

Objetivo Especifico

Fortalecer la formación artística y cultural e incrementar la participación de toda la población en los programas de arte y cultura para que través de la apertura de nuevos espacios dedicados a este fin se fomente el aprovechamiento del tiempo libre y se establezca un vínculo estrecho entre cultura y convivencia como mecanismo para entablar diálogos constructivos entre los miembros de la comunidad.

Estrategias

-  Dar continuidad a los procesos de formación artística y cultural vinculando nuevos instructores para atender la demanda de la población a través de la Escuela Artística y Cultural Recrearte y que favorezcan la implementación de nuevas disciplinas.
-  Promover en las Instituciones Educativas la participación de los estudiantes en las distintas disciplinas a través de la apertura de espacios para la realización de muestras artísticas y culturales.
-  Descentralizar los programas culturales con el apoyo de las Juntas de Acción Comunal a fin de garantizar el aprovechamiento de los salones comunales.
-  Planear y gestionar la compra de Instrumentos e implementos artísticos y dotación de equipos para la Casa de la Cultura y la Biblioteca Municipal.
-  Gestionar e invertir recursos para la construcción y dotación de espacios especializados para la formación y divulgación de Grupos Artísticos.





CONCEJO MUNICIPAL DE SOHO

N.º. 832.003.491-S

- Realizar eventos artísticos y culturales que incorporen la participación activa de toda la comunidad y que le den reconocimiento al municipio a nivel regional, nacional e internacional.
- Realizar procesos de investigación arqueológica e histórica del Municipio para sensibilizar a la comunidad, rescatando el Patrimonio Cultural.
- Gestionar recursos en el nivel nacional y departamental para la recuperación y conservación del patrimonio histórico y arquitectónico del municipio.

Programas, Subprogramas y Metas

LÍNEA PROGRAMÁTICA 1. COMUNIDAD SOCIAL INCLUYENTE, GARANTÍA DE BUEN GOBIERNO				
COMPONENTE 9. Arte y Cultura para todos				
PROGRAMAS	META DE RESULTADO	SUBPROGRAMA	METAS DE PRODUCTO	RESPONSABLES
Arte y Cultura Brindar alternativas a toda la población para el aprovechamiento saludable del tiempo libre, a través de la participación en actividades de goce artístico y cultural y la exploración propia del talento humano.	Beneficiar el 70% de la comunidad, mejorando espacios para el disfrute, abiertos para las instituciones educativas y municipios vecinos.	Ampliación de la cobertura mediante el apoyo y promoción al talento cultural a través de las Escuelas de Formación Artística y Cultural – Recrearte.	Ampliar a 1.560 los beneficiarios de las escuelas de formación artística y cultural Recrearte, generando la participación de los niños, jóvenes, adultos y adultos mayores entorno a la Cultura, con el buen aprovechamiento del tiempo libre motivando sus buenos principios y valores.	Responsable: Subsecretaría de Cultura Corresponsables: Prodensa, Gobernación de Cundinamarca, Ministerio de Cultura y Empresa de Energía de Bogotá.
		Equipamiento y dotación cultural y Biblioteca Municipal	Incrementar en un 30% la dotación de accesorios artísticos y de la Biblioteca Municipal.	Responsable: Subsecretaría de Cultura Corresponsables: Secretaría de Educación, Gobernación de Cundinamarca, Ministerio de Cultura, Empresa Privada
		Construcción, mantenimiento de Infraestructura Cultural y equipamiento comunitario	Realizar la primera etapa de la construcción progresiva del centro cultural ⁸ .	Responsables: Subsecretaría de Cultura, Secretaría para la Educación y el Desarrollo Económico y Social, Secretaría para la Gestión Integral, Subsecretaría de Obras Públicas, Subsecretaría de Planeación, Gobernación de Cundinamarca y la Empresa Privada.

⁸ La primera etapa comprende la construcción de las aulas del conservatorio, talleres de pintura y danzas y la biblioteca general los cuales quedarán dispuestas para su funcionamiento en un 100%.



CONCEJO MUNICIPAL DE SOHO

N.º 832.003.491-S





LÍNEA PROGRAMÁTICA 1. COMUNIDAD SOCIAL INCLUYENTE, GARANTÍA DE BUEN GOBIERNO				
COMPONENTE 9. Arte y Cultura para todos				
PROGRAMAS	META DE RESULTADO	SUBPROGRAMA	METAS DE PRODUCTO	RESPONSABLES
	Aumentar la cobertura cultural al 70% de los habitantes del municipio a través de la apertura de espacios para la participación en actividades artísticas y culturales y la promoción y difusión del patrimonio cultural	Actividades y eventos artísticos y culturales	Ampliar en un 20% las actividades, acciones y eventos culturales a nivel municipal, departamental, nacional e internacional, dando continuidad a los eventos tradicionales existentes y descentralizando algunos de ellos	Responsable: Subsecretaría de Cultura Corresponsables: Gobernación de Cundinamarca, Empresa Privada.
		Tradicción, historia y patrimonio cultural.	Elaborar 2 documentos históricos del municipio, para fomentar el arraigo del patrimonio histórico y cultural.	Responsable: Subsecretaría de Cultura.

ARTÍCULO 17: COMPONENTE 10. Recreación y Deporte

Objetivo específico

Incrementar y fortalecer programas, espacios, escenarios y actividades de carácter recreativo y deportivo, que apoyen el proceso formativo integral del tejido humano, y que cumplan con la función de ser cohesivos sociales y articuladores de la política social para la construcción de una verdadera ciudadanía.

Estrategias

-  Fortalecer los programas de las Escuelas de Formación Deportiva vigentes.
-  Crear y promover nuevos y mejores espacios que fortalezcan la participación activa de la mujer y de toda la población en general a través de centros de acopio deportivo.
-  Promover e implementar disciplinas deportivas no convencionales.
-  Promocionar los programas y eventos deportivos y recreativos dentro y fuera del municipio para incentivar la participación activa de la población y mejorar el aprovechamiento del tiempo libre.






CONCEJO MUNICIPAL DE SOHO

N.º. 832.003.491-S

- Promover y organizar eventos deportivos extremos de carácter local, regional, nacional e internacional.
- Adecuar los escenarios e infraestructura recreodeportiva rural y urbana, procurando altos niveles de calidad e incentivar el uso efectivo de estos espacios a través de actividades de fomento al deporte y la recreación.
- Gestionar ante organismos nacionales e internacionales recursos que garanticen la implementación de las políticas y el desarrollo de programas alrededor del deporte.

Programas, Subprogramas y Metas

LÍNEA PROGRAMÁTICA 1. COMUNIDAD SOCIAL INCLUYENTE, GARANTÍA DE BUEN GOBIERNO			
PROGRAMA	META DE RESULTADO	SUBPROGRAMA	METAS DE PRODUCTO
<p>Recreación y Deporte Promover los hábitos saludables a través de la práctica del deporte como actividad fundamental para reducir la enfermedad física y mental y estimular la integración comunitaria.</p>	<p>Incrementar en un 50% los niveles de participación de toda la ciudadanía en actividades recreodeportivas</p>	<p>Equipamiento Deportivo</p> <p>Apoyo, promoción y fortalecimiento del tejido social del deporte</p>	<p>Mejorar tres escenarios e infraestructura recreodeportiva a nivel rural y urbano y realizar mantenimiento continuo a los existentes, procurando altos niveles de calidad</p> <p>Construcción de infraestructura recreodeportiva nueva, de calidad, y de altas prestaciones para la comunidad</p> <p>Fomentar e incentivar la práctica del deporte y la recreación del 70% de la población de los sectores rurales a través de la dotación de las instalaciones deportivas con implementos deportivos</p> <p>Vincular 600 nuevos usuarios mediante la creación de los centros de acopio que incrementen la participación comunitaria rural</p> <p>Ampliar a 800 nuevos usuarios la cobertura de las Escuelas de Formación Deportiva, mediante la promoción del deporte en los diferentes sectores</p> <p>Desarrollo de talleres, cursos, seminarios técnicos y profesionales a fin de capacitar a 8 de las diferentes organizaciones y entes deportivos (Escuelas de Formación Deportiva, Clubes)</p> <p>Vincular a la mujer como agente activo en todos los procesos deportivos y recreativos de manera equitativa (Mujer Unete al Deporte)</p>
			<p>Responsables: Subsecretaría para la Recreación y el Deporte</p>



CONCEJO MUNICIPAL DE SOHO
N.º. 832.003.491-S

LÍNEA PROGRAMÁTICA 1. COMUNIDAD SOCIAL INCLUYENTE, GARANTÍA DE BUEN GOBIERNO				
COMPONENTE 10. Recreación y Deporte				
PROGRAMA	META DE RESULTADO	SUBPROGRAMA	METAS DE PRODUCTO	RESPONSABLE
Recreación y Deporte Promover los hábitos saludables a través de la práctica del deporte como actividad fundamental para reducir la enfermedad física y mental y estimular la integración comunitaria.	Incrementar en un 50% los niveles de participación de toda la ciudadanía en actividades recreodeportivas	Apoyo, promoción y fortalecimiento del tejido social del deporte	Diversificar los programas de las Escuelas de Formación Deportiva, mediante la inclusión de dos nuevas disciplinas deportivas no convencionales Vincular a 420 niños menores de cinco años en actividades lúdicas Fortalecer y capacitar el cuerpo de juzgamiento deportivo municipal, con la participación de un grupo interdisciplinario de 25 integrantes	Responsables: Subsecretaría para la Recreación y el Deporte
	Incrementar en un 40% la participación de los habitantes en los eventos recreodeportivos	Eventos recreodeportivos y acciones	Implementación de medios y herramientas de promoción y divulgación de los programas y eventos deportivos y recreativos del municipio Organización y ejecución de eventos recreodeportivos extremos de carácter local, regional, nacional e internacional Realización periódica de actividades recreodeportivas, campeonatos y torneos en las diferentes disciplinas	

CAPÍTULO 2
LÍNEA DE PROGRAMÁTICA 2. CONVIVENCIA PACÍFICA Y SEGURIDAD CIUDADANA, GARANTÍA DE BUEN GOBIERNO

ARTÍCULO 18: Objetivo Estratégico

Contribuir al fortalecimiento de la Política de Defensa y Seguridad Democrática del Gobierno Nacional, brindando seguridad y protección a los habitantes de la jurisdicción del municipio y circunvecinos bajo una nueva perspectiva regional de seguridad, justicia, participación ciudadana y prevención del riesgo, sin distinción de color político, credo religioso, convicción ideológica o nivel socioeconómico.





CONCEJO MUNICIPAL DE SOHO

N.º. 832.003.491-S

ARTÍCULO 19: COMPONENTE 1. Seguridad

Objetivo Especifico

Mejorar las condiciones de seguridad , para que con el apoyo de toda la comunidad y el trabajo de las entidades y órganos de seguridad del municipio se contrarreste cualquier forma de delincuencia, y se prevenga la comisión de punibles, posicionando al municipio como uno de los más seguros del país

Estrategias

- 🇨🇴 Implementar el grupo montado del municipio con el apoyo de carabineros de la Policía Nacional (PONAL).
- 🇨🇴 Apoyar al grupo motorizado del ejército nacional para lograr una mayor presencia en la jurisdicción municipal.
- 🇨🇴 Gestionar ante el Fondo de Seguridad y Convivencia Ciudadana FONSECON del Ministerio del Interior y de Justicia, la cofinanciación del proyecto denominado “Implementación del Circuito Cerrado de Televisión de Sopó”, para fortalecer la justicia y la seguridad en toda la jurisdicción.
- 🇨🇴 Dotar de motocicletas al Comando de Policía Municipal, para fortalecer la capacidad de reacción de los uniformados y reducir el tiempo de desplazamiento de las unidades hacia los lugares geográficos más alejados.
- 🇨🇴 Adquirir los equipos y sistemas de alarmas necesarios para garantizar una adecuada comunicación y cubrimiento en todo el municipio.
- 🇨🇴 Realizar consejos de seguridad que vinculen a todos los organismos que componen la fuerza pública, investigación y seguridad en toda la región para identificar los factores endógenos y exógenos que generan focos de inseguridad y vulneran los derechos humanos.
- 🇨🇴 Apoyar el 100% de los eventos que se desarrollan en el municipio con la presencia de la Fuerza Pública y los organismos de socorro.
- 🇨🇴 Realizar operativos de seguridad para reducir el expendio de cigarrillos y bebidas embriagantes a menores de edad y controlar los horarios establecidos para la atención al público.
- 🇨🇴 Efectuar campañas de metrología legal en todos los establecimientos de comercio con domicilio en la jurisdicción del municipio.
- 🇨🇴 Realizar campañas de divulgación de estrategias de seguridad y sensibilización en el perímetro urbano y rural.






CONCEJO MUNICIPAL DE SOYO

N.º. 832.003.491-S

- Adelantar los procedimientos legales necesarios para efectuar la cesión o comodato del terreno ubicado en el casco urbano a la policía nacional con el objeto de ampliar las instalaciones locativas así como la adecuación de la sala de monitoreo del circuito cerrado de televisión.
- Contribuir con los gastos de funcionamiento de las unidades de apoyo del Comando de Policía Local, así como el abastecimiento de combustible, lubricantes y mantenimiento de los vehículos que prestan el servicio de seguridad al interior del municipio.
- Cubrir en un 100% los gastos de funcionamiento de la unidad de apoyo ubicada en la Inspección de Briceño.
- Difundir el Manual de Convivencia Ciudadana en toda la jurisdicción municipal, con especial énfasis en los establecimientos educativos y la Juntas de Acción Comunal.

Programas, Subprogramas y Metas

LÍNEA PROGRAMÁTICA 2. CONVIVENCIA PACÍFICA Y SEGURIDAD CIUDADANA, GARANTÍA DE BUEN GOBIERNO			
COMPONENTE 1. Seguridad	PROGRAMAS	META DE RESULTADO	SUBPROGRAMA
Operación y Dotación para la Seguridad Mejorar las condiciones de seguridad del municipio, articulando las estrategias implementadas en la Política de Defensa y Seguridad Democrática Nacional, la adquisición de sistemas de vigilancia y equipos de comunicación, con el propósito de incrementar la confianza ciudadana y garantizar la protección de los derechos		Reducir en un 35% la tasa delincuencial en los cinco delitos de mayor incidencia en el municipio	Apoyo a la Fuerza Pública Municipal Garantizar la presencia de la Fuerza Pública en el 100% del territorio municipal Garantizar la seguridad en las zonas rurales del municipio a través de la implementación del Grupo Montado con el apoyo de los carabineros de la Policía Nacional Incrementar el nivel de confianza y seguridad municipal con el apoyo de los Grupos Motorizado y Mecanizado del ejército que presta seguridad en los municipio de Sopó, Guasca y la Calera.
			Consejo de seguridad Realizar 12 consejos de seguridad por año
	Apoyo a eventos municipales y Operativos de Seguridad Garantizar la seguridad de la población en todos los eventos municipales con el apoyo y acompañamiento de la Fuerza Pública Realizar 12 operativos anualmente, a establecimientos que expendan cigarrillos y bebidas embriagantes para controlar el contrabando.		RESPONSABLES Responsables: Subsecretaría de Gobierno y Participación Comunitaria Corresponsable: Inspección de Policía



CONCEJO MUNICIPAL DE SOHO

N.º. 832.003.491-S


LÍNEA PROGRAMÁTICA 2. CONVIVENCIA PACÍFICA Y SEGURIDAD CIUDADANA, GARANTÍA DE BUEN GOBIERNO			
COMPONENTE 1. Seguridad	PROGRAMAS	META DE RESULTADO	SUBPROGRAMA
PROGRAMAS	META DE RESULTADO	SUBPROGRAMA	METAS DE PRODUCTO
PROGRAMAS	META DE RESULTADO	SUBPROGRAMA	RESPONSABLES
Incremento de la confianza Ciudadana. Integrar a los actores sociales en la política de Seguridad Municipal para que sean ellos mismos los gestores de su propia convivencia pacífica	Garantizar la protección de los derechos del 100% de los consumidores primarios y rescatar y afianzar la confianza de toda la población en la gestión adelantada por la Fuerza Pública dentro del Municipio	Centro de Monitoreo	Garantizar la seguridad en la zona rural y urbana a través de la adquisición de equipos y mantenimiento preventivo y correctivo de alarmas de seguridad 1 vez por año.
			Adquisición de equipos de comunicación para la dotación de la PONAL y los frentes de seguridad ciudadana en el primer año
			Estudio y formulación del proyecto ante FONSECON de un centro de monitoreo, dentro del primer año, e implementación en la vigencia fiscal siguiente.
			Responsables: Subsecretaría de Gobierno y Participación Comunitaria
			Corresponsable: Inspección de Policía
			Realizar 1.440 visitas a establecimientos comerciales
			Realizar 48 calibraciones de pesas, medidas y volumetría
			Realizar 112 campañas de difusión de seguridad dirigidas a empresas de diferentes sectores, centros educativos, Juntas de Acción Comunal y comunidad en general con el acompañamiento de los entes del Municipio.
			Protección al consumidor
			Sea agente de su propia seguridad "Red del Buen Vecino".

ARTÍCULO 20: COMPONENTE 2. Justicia y Derechos Humanos

Objetivo Específico





Establecer un marco normativo adecuado para las relaciones entre personas e instituciones, reglamentando acciones específicas para su interacción y fortalecer la capacidad del aparato de justicia en materia de investigación, juzgamiento y sanción, con el propósito de velar por el respeto y el firme reconocimiento de los derechos humanos.





CONCEJO MUNICIPAL DE SOHO

N.º 832.003.491-S

-  Apoyar a las entidades de justicia con jurisdicción en el municipio mediante la dotación de equipos, papelería e implementos de oficina para la adecuada prestación del servicio.
-  Suscribir un convenio con el Instituto Nacional Penitenciario –INPEC- para la reclusión de los ciudadanos sobre los cuales recaen medidas de aseguramiento o condenas y con el Instituto Colombiano de Bienestar Familiar –ICBF- para los menores infractores a la ley penal.
-  Gestionar ante las ONG´s, el gobierno departamental y central la implementación de los recursos para la consecución de la Casa de Justicia.
-  Apoyar los programas de asistencia a la ciudadanía que garanticen el derecho a la defensa de quienes no cuentan con un abogado de confianza, a través del apoyo a los consultorios jurídicos que hacen presencia en el municipio.

Programas, Subprogramas y Metas

LÍNEA PROGRAMÁTICA 2. CONVIVENCIA PACÍFICA Y SEGURIDAD CIUDADANA, GARANTÍA DE BUEN GOBIERNO			
COMPONENTE 2. Justicia y Derechos Humanos			
PROGRAMAS	META DE RESULTADO	SUBPROGRAMA	METAS DE PRODUCTO
Apoyo al Sistema de Justicia Comprende las erogaciones por concepto del convenio celebrado entre el INPEC, el ICBF y el MUNICIPIO y demás aportes efectuados al sistema de justicia	Lograr la articulación con el 100% de las entidades de justicia con jurisdicción en el Municipio y la Región	Convenio para el desarrollo del programa de atención básica al penado y al menor infractor Apoyo a entes de justicia, Consultorios Jurídicos y Centros de Conciliación Gestión e implementación de la Casa de la Justicia	Celebrar un convenio anual con el INPEC y con el ICBF para la atención de los menores infractores. Apoyar en un 100% de la capacidad presupuestal asignada a los entes de justicia con jurisdicción en el municipio, Consultorios Jurídicos y Centros de Conciliación. Gestionar ante el Ministerio del Interior y de Justicia en cooperación con la comunidad internacional, la implementación y adecuación de la Casa de Justicia Regional en el actual Centro Comercial Simón Bolívar.
			Responsables: Subsecretaría de Gobierno y Participación Comunitaria





CONCEJO MUNICIPAL DE SOHO

N.º. 832.003.491-S

ARTICULO 21: COMPONENTE 3. Participación Comunitaria

Objetivo Especifico

Crear las condiciones necesarias para la integración y participación activa de la comunidad, orientando y fortaleciendo a las organizaciones comunitarias para que articuladas a la Administración Municipal se integren en la formulación de políticas para el desarrollo municipal y contribuyan activamente en la construcción del tejido social.

Estrategias

- 🚩 Elaborar el diagnóstico sobre las organizaciones sociales y comunales, determinando los canales de participación que utilizan y su efectividad.
- 🚩 Crear y recopilar datos de interés común que generen la participación de las comunidades para implementar metodologías de evaluación y seguimiento.
- 🚩 Desarrollar talleres, seminarios técnicos y profesionales con las diferentes organizaciones y entes comunales para afianzar su participación activa.
- 🚩 Crear la figura del Padrino Comunal como un enlace estratégico directo entre los miembros de las Juntas de Acción Comunal y la Administración Municipal.
- 🚩 Realizar Consejos Sectoriales periódicamente con el propósito de fomentar la comunicación directa entre la comunidad y la Administración Municipal e identificar y priorizar las problemáticas que afectan a los diferentes sectores.
- 🚩 Facilitar instrumentos de acceso, consulta, concertación y actualización de las diferentes organizaciones y grupos comunales

Programas, Subprogramas y Metas

LÍNEA PROGRAMÁTICA 2. CONVIVENCIA PACÍFICA Y SEGURIDAD CIUDADANA, GARANTÍA DE BUEN GOBIERNO					
COMPONENTE 3. Participación Comunitaria	PROGRAMAS	META DE RESULTADO	SUBPROGRAMA	METAS DE PRODUCTO	RESPONSABLES
Promoción y Fortalecimiento de la participación comunitaria	Fortalecer la participación voluntaria de los ciudadanos con	Lograr que el 15% de la población se vincule activamente en los procesos de participación ciudadanía	Capacitación para la Gente	Capacitar al 100% de la Administración Municipal, Corporaciones Municipales y Entes Organizacionales sobre la política de Participación Comunitaria en el primer año	Responsables: Subsecretaría de Gobierno y Participación Comunitaria





CONCEJO MUNICIPAL DE SOHO
N.º 832.003.491-S

LÍNEA PROGRAMÁTICA 2. CONVIVENCIA PACÍFICA Y SEGURIDAD CIUDADANA, GARANTÍA DE BUEN GOBIERNO			
COMPONENTE 3. Participación Comunitaria		SUBPROGRAMA	RESPONSABLES
PROGRAMAS	META DE RESULTADO	METAS DE PRODUCTO	CORRESPONSABLE:
el fin de articular las iniciativas de la comunidad al esfuerzo de la Administración Municipal		Capacitar a 30 mujeres que hagan parte de los entes asociativos y en normas societarias para mejorar su competitividad e ingresos.	Oficina de Participación Comunitaria
		Desarrollar 12 talleres y seminarios técnicos y profesionales a las diferentes organizaciones y entes comunales para afianzar la participación comunal activa por año	
		Promover la formulación de 56 proyectos de desarrollo local formulados desde las JAC con el apoyo de los padrinos comunales.	
	Promoción de Proyectos de Desarrollo Local		
	Consejos Sectoriales	Atender 56 consejos sectoriales por año	

ARTÍCULO 22: COMPONENTE 4. Cultura Ciudadana

Objetivo Específico

Promover la obediencia de las normas relativas al ordenamiento territorial, el respeto por el espacio público y la convivencia ciudadana, generando una cultura preventiva y vinculante, mediante la implementación de campañas de prevención vial con cobertura municipal en los diferentes niveles demográficos, con investigaciones de calidad y campañas educativas efectivas promovidas desde las mismas Instituciones Educativas.

Estrategias

- Implementar programas de difusión de los procesos de cambio en el uso del suelo, antes de dar aplicación al régimen restrictivo y sancionatorio a aquellas personas que han adecuado establecimientos comerciales abiertos al público en zonas netamente comerciales, en especial en las zonas rurales y centros poblados.
- Concienciar y concertar con la comunidad el denuncia de aquellas personas que persistian con la ocupación del espacio público para dar aplicación a las sanciones que en materia policiva procedan.





CONCEJO MUNICIPAL DE SOHO


N.º. 832.003.491-S

- Controlar la presencia de vendedores ambulantes en la jurisdicción a través de la carnetización.
- Divulgar la normatividad de tránsito vigente con el propósito de disminuir los niveles de accidentalidad.
- Adquirir los instrumentos de metrología vial con el objeto de garantizar la aplicación de medidas coercitivas.
- Vincular a toda la población dentro del Programa “Formando Ciudadanía al Cuidado de lo Público”, para que a través de la sensibilización se genere verdadero sentido de corresponsabilidad ciudadana.
- Desarrollar dentro del Plan de Cultura Ciudadana un programa dirigido al cuidado del medio ambiente, fortalecido desde las Instituciones Educativas y las Juntas de Acción Comunal.

Programas, Subprogramas y Metas

LÍNEA PROGRAMÁTICA 2. CONVIVENCIA PACÍFICA Y SEGURIDAD CIUDADANA, GARANTÍA DE BUEN GOBIERNO			
PROGRAMAS	META DE RESULTADO	SUBPROGRAMA	METAS DE PRODUCTO
Programas de Formación y Solidaridad Ciudadana. Fortalecer los niveles de bienestar y seguridad social, reconociendo el civismo como norma fundamental de conducta para que acercando la comunidad y la Administración Pública se consolide el capital social y se privilegie el cuidado por lo público	Fomentar en el 100% de los grupos comunitarios acciones encaminadas a garantizar la promoción de solidaridad y cultura ciudadana	Recuperación del Espacio Público por vía de la Conciliación y la Cultura Ciudadana Apoyando al comerciante legalmente constituido Prevención Vial Vigilantes de mi cuadra	Una campaña anual en el perímetro urbano y una campaña anual en los centros poblados del perímetro rural, para un total de ocho campañas durante los cuatro años. Corresponsable: Inspección Municipal de Policía Realizar tres campañas anuales de prevención vial en toda la jurisdicción del municipio Realizar 42 operativos de tránsito para garantizar el cumplimiento de la normatividad Ampliar la cobertura al 100% del municipio, mediante la adquisición de alarmas y mantenimiento de las ya existentes
			Responsables: Subsecretaría de Gobierno y Participación Comunitaria. Corresponsable: Inspección Municipal de Policía Responsables: Subsecretaría de Gobierno y Participación Comunitaria. Corresponsable: Inspección Municipal de Policía





CONCEJO MUNICIPAL DE SOHO

N.º. 832.003.491-S







LÍNEA PROGRAMÁTICA 2. CONVIVENCIA PACÍFICA Y SEGURIDAD CIUDADANA, GARANTÍA DE BUEN GOBIERNO			
COMPONENTE 4. Cultura Ciudadana			
PROGRAMAS	META DE RESULTADO	SUBPROGRAMA	METAS DE PRODUCTO
		Formando Ciudadanía al Cuidado de lo Público	Vincular al 80% de la población en el programa "Formando Ciudadanía al Cuidado de lo Público" a través de la implementación un Plan de Cultura Ciudadana que sensibilice a la comunidad sobre la importancia de cuidar los recursos dentro del municipio
			Responsables: Secretarías y Subsecretarías

ARTÍCULO 23: COMPONENTE 5. Prevención y Atención de Desastres

Objetivo Específico

Atender las emergencias y calamidades conexas y fomentar la cultura preventiva, para que dando a conocer el Plan Local de Emergencias e implementando las medidas necesarias se puedan disminuir los factores de riesgo.

Estrategias

-  Identificar las áreas de riesgo y alto riesgo no mitigable mediante un estudio técnico.
-  Actualizar el Plan Local de Emergencias y Desastres y el mapa de riesgos municipal.
-  Realizar talleres educativos y fortalecer asociaciones de voluntarios, con la participación y apoyo de los grupos de socorro.
-  Promover la realización de simulacros de escritorio o de campo con los miembros del CLOPAD, la comunidad educativa y las comunidades locales.
-  Promover ante las diferentes entidades privadas y públicas la capacitación de los miembros del CLOPAD.
-  Fomentar la creación de brigadas de emergencia en Colegios y Juntas de Acción Comunal.





CONCEJO MUNICIPAL DE SOHO

N.º. 832.003.491-S

Crear un punto de recepción de estadísticas de atención de emergencias para conocer y evaluar la realidad de los riesgos y su mitigación.

Programas, Subprogramas y Metas

LÍNEA PROGRAMÁTICA 2. CONVIVENCIA PACÍFICA Y SEGURIDAD CIUDADANA, GARANTÍA DE BUEN GOBIERNO				
COMPONENTE 5. Prevención y Atención de Desastres	PROGRAMAS	SUBPROGRAMA	METAS DE PRODUCTO	
PROGRAMAS	META DE RESULTADO	SUBPROGRAMA	RESPONSABLES	
Apoyo Cuerpo de Bomberos y Grupos de Prevención y Atención de Desastres - CLOPAD. Fortalecer el Sistema Municipal de Prevención y atención de desastres con el propósito de disminuir los factores de riesgo que enfrentan algunas comunidades y asentamientos humanos	Disminuir los riesgos y amenazas de ocurrencia de desastres, a través de la prevención, mitigación y asistencia del 100% de la población	Fortalecimiento de Equipos de Atención	Responsables: Subsecretaría de Gobierno y Participación Comunitaria, Comité Local para la Prevención y Atención de Desastres	
		Conformación de brigadas	Crear de la oficina del Comité local para la Prevención y Atención de Desastres –CLOPAD- y gestionar ante las diferentes entidades departamentales y nacionales dos capacitaciones anuales para sus integrantes. Actualizar y divulgar el Plan Local de Emergencias y Contingencias a la comunidad en desarrollo ⁹	Responsables: Subsecretaría de Gobierno y Participación Comunitaria, Comité Local para la Prevención y Atención de Desastres, Cuerpo de Bomberos
		Prevención a fenómenos naturales y antrópicos	Coordinar y promover la formulación de planes de contingencia en el 100% de las instituciones públicas y centros deportivos y culturales Crear a corto plazo 28 brigadas de prevención de emergencias, y en especial en aquellas zonas declaradas en el Plan Local de Emergencias como de alto riesgo.	
			Realizar un estudio detallado de amenazas, vulnerabilidad y riesgos en toda la jurisdicción del municipio al terminar el segundo año Atención de emergencias y calamidades conexas en un 100% Realizar 14 simulacros de escritorio y de campo anuales en las Instituciones Educativas y 28 para las Juntas de Acción Comunal Efectuar 4 visitas anuales de verificación de cumplimiento de los actos administrativos de cierre de minas con el fin de disminuir y/o mitigar los riesgos causados por efectos naturales ó antrópicos que	



CONCEJO MUNICIPAL DE SOHO
N.º. 832.003.491-S

LÍNEA PROGRAMÁTICA 2. CONVIVENCIA PACÍFICA Y SEGURIDAD CIUDADANA, GARANTÍA DE BUEN GOBIERNO			
COMPONENTE 5. Prevención y Atención de Desastres			
PROGRAMAS	META DE RESULTADO	SUBPROGRAMA	RESPONSABLES
		Atención de calamidades públicas	afecten directamente a la comunidad o a las viviendas ¹⁰ .
			Desarrollar campañas de cultura preventiva en los habitantes del municipio vinculando al 70%

CAPÍTULO 3

LÍNEA PROGRAMÁTICA 3. GESTIÓN AMBIENTAL Y PROMOCIÓN DEL CRECIMIENTO ECONÓMICO SOSTENIBLE, GARANTÍA DE UN BUEN GOBIERNO

ARTÍCULO 24: Objetivo Estratégico

Garantizar la sostenibilidad ambiental del municipio a través de la implementación de estrategias, planes y programas que fortalezcan las ventajas competitivas del municipio, favorezcan a los productores agropecuarios e incentiven la generación de ingresos para todos los ciudadanos, teniendo como premisa fundamental la conservación del medio ambiente y el uso racional de los recursos.

ARTÍCULO 25: COMPONENTE 1. Agenda Ambiental Sostenible

Objetivo Específico

Fomentar el respeto por el medio natural y establecer proyectos, alianzas estratégicas y acciones públicas, que involucren a todos los ciudadanos, sectores productivos, institucionales, académicos y comunitarios en el propósito de alcanzar el desarrollo ecológico sostenible.

Estrategias

⁹ PBOT –Artículo 40-

¹⁰ PBOT –Artículo 46-





CONCEJO MUNICIPAL DE SOHO

N.º. 832.003.491-S

50

- Fortalecer las competencias de la Subsecretaría de Desarrollo Agrario y Medio Ambiente en lo concerniente a la formulación e implementación de la política pública de sostenibilidad ambiental.
- Institucionalizar la semana municipal del medio ambiente.
- Implementación del Sistema de Gestión Ambiental (SIGAM).
- Crear en los estudiantes una cultura de prevención y responsabilidad social frente al cuidado ambiental, a través del Proyecto Educativo Institucional (PEI) de cada Institución Educativa y la promoción del Plan de Cultura Ciudadana.
- Facilitar y promover la participación de toda la ciudadanía y de los sectores productivos en el cuidado y uso responsable de los recursos y servicios ambientales, enfatizando en la importancia del ahorro y uso eficiente del agua
- Recuperación de cuencas, micro cuencas y zonas verdes a través de programas de reforestación.
- Adquisición de predios de interés hídrico y ambiental para su preservación.
- Adecuación y funcionamiento del Parque Ecológico Pionono de tal forma que se garantice su sostenibilidad.
- Gestionar recursos para fortalecer el sector ambiental.
- Implementar estrategias para disminuir los niveles de contaminación atmosférica, del agua y el suelo promoviendo el uso de tecnologías de producción limpia y ambientalmente sostenibles.





CONCEJO MUNICIPAL DE SOHO

N.º 832.003.491-S

Programas, Subprogramas y Metas

LINEA PROGRAMÁTICA 3. GESTION AMBIENTAL Y PROMOCIÓN DEL CRECIMIENTO ECONÓMICO SOSTENIBLE, GARANTIA DE UN BUEN GOBIERNO			
COMPONENTE 1. Agenda Ambiental Sostenible			
PROGRAMA	META DE RESULTADO	SUBPROGRAMA	METAS DE PRODUCTO
<p>Desarrollo Sostenible en Gestión Ambiental Promover el cuidado del medio ambiente a través de la concertación y el fortalecimiento de acciones conjuntas entre la Administración Municipal, el sector privado y la comunidad para implementar políticas públicas y acciones colectivas que garanticen la sostenibilidad ambiental</p>	<p>Afectar 70 hectáreas en el municipio con actividades de sostenibilidad y recuperación ambiental.</p>	<p>Ambiente Sano y Sostenible</p>	<p>Incluir en la materia de ciencias naturales el tema de protección ambiental municipal en el 100% de las Instituciones Educativas públicas y privadas.</p> <p>Construir el 100% de la infraestructura del Parque Ecológico Pionono en los 4 años según el plan de manejo ambiental del parque.</p> <p>Crear el jardín botánico Soposeño durante los dos primeros años¹¹</p> <p>Adquirir 20 has en la zona de reserva en los 4 años, teniendo en cuenta el Acuerdo 017 de la CAR</p> <p>Sembrar 24.000 árboles nativos en cuencas y micro cuencas y zona de reserva forestal en toda la jurisdicción municipal en los cuatro años¹²</p> <p>Realizar la concertación, socialización y puesta en marcha del SIGAM en el primer año, para el control de la contaminación ambiental de Agroindustrias¹³</p> <p>Realizar 4 visitas anuales a las explotaciones mineras de la jurisdicción para verificar el cumplimiento de la recuperación geomorfológica, ambiental y paisajística de las áreas afectadas¹⁴</p> <p>Generar pactos de cumplimiento en asoció con la CAR, con el 100% de las empresas para la reducción de la contaminación ambiental, a partir del segundo año</p> <p>Generar un proyecto de acuerdo para la recuperación de la cuenca del río Teusacá e implementar un plan de manejo estratégico para su recuperación y manejo de caudal¹⁵</p>
			<p>RESPONSABLE</p> <p>Subsecretaria de Desarrollo Agrario y Medio Ambiente</p> <p>Corresponsables: Corporación Autónoma Regional –CAR-</p>

¹¹ PBOT –Artículo 45-


¹² PBOT –Artículo 34-

¹³ PBOT –Artículo 34-

¹⁴ PBOT –Artículo 45 y 46-

¹⁵ PBOT –Artículo 43-





CONCEJO MUNICIPAL DE SOPO

N.º. 832.003.491-S







LINEA PROGRAMÁTICA 3. GESTION AMBIENTAL Y PROMOCIÓN DEL CRECIMIENTO ECONÓMICO SOSTENIBLE, GARANTIA DE UN BUEN GOBIERNO			
COMPONENTE 1. Agenda Ambiental Sostenible			
PROGRAMA	META DE RESULTADO	SUBPROGRAMA	METAS DE PRODUCTO
			Realizar el inventario de documentación y registro de todos los elementos del sistema hídrico municipal y su respectiva recuperación ¹⁶
			RESPONSABLE

ARTÍCULO 26: COMPONENTE 2. Empleo, Emprendimiento y Desarrollo Empresarial

Objetivo Especifico

Promover políticas para la creación de empresas y la generación de empleo involucrando a los diferentes actores que inciden en el desarrollo económico del municipio con el propósito de incrementar la percepción de ingresos y la calidad de vida de la población.

Estrategias

-  Implementar el proyecto Banco Empresarial de Oportunidades Sopó (BEOS), creando un link entre las empresas y el portal de la administración municipal a fin de garantizar la vinculación efectiva de todas las poblaciones al mercado laboral
-  Identificar líderes con vocación empresarial en el perfil productivo del municipio, con el fin de hacerlos partícipes de los programas de emprendimiento.
-  Asesorar a la población desempleada en los procesos de elaboración de la hoja de vida, desarrollo de pruebas psicotécnicas y simulación de entrevistas.
-  Identificar las debilidades de los pequeños y medianos comerciantes frente a los grandes, con el fin de convertirlos en fortalezas de competitividad y calidad a través de procesos asociativos.
-  Realizar alianzas estratégicas con otras entidades para la formación de líderes preparados en toma de decisiones, conocimiento del cliente, presentación del producto, mercadeo, comercialización, ventas, costo/beneficio y rentabilidad.
-  Fortalecer las micro, pequeñas y medianas empresas (MIPYMES) mediante mecanismos que conduzcan al desarrollo empresarial y productivo para convertirlos en empresas competitivas en mercados nacionales y extranjeros.

¹⁶ PBOT –Artículo 34-



CONCEJO MUNICIPAL DE SOPÓ

N.º 832.003.491-S

-  Asistir proyectos que se encuentran formulados en el Centro de Incubación Regional Empresarial Sopó (CIRES).
-  Promover cadenas productivas con comerciantes, restaurantes y zonas rurales mediante ruedas de negocios, ferias y exposiciones.

Programas, Subprogramas y Metas

LINEA PROGRAMÁTICA 3. GESTION AMBIENTAL Y PROMOCIÓN DEL CRECIMIENTO ECONÓMICO SOSTENIBLE, GARANTIA DE UN BUEN GOBIERNO			
PROGRAMA	META DE RESULTADO	SUBPROGRAMA.	METAS DE PRODUCTO.
Banco Empresarial de Oportunidades Sopó "BEOS" Generar espacios de interlocución directa entre la oferta y la demanda de mano de obra con el propósito de aumentar las oportunidades de empleo para la población sopoñaña	Reducir la tasa de desempleo en un 10%.	Alianzas Productivas	Vincular laboralmente a 240 personas desempleadas que se encuentran registradas en el programa BEOS y propender por el mejoramiento de las condiciones laborales de aquellas personas empleadas que perciben bajos ingresos. Vincular al 80% de las empresas con jurisdicción en el municipio de sopó.
		Formación para el trabajo	Capacitar al 100% de las personas que se vinculen al programa. Brindar asesoría al 100% de los empresarios emprendedores.
Fomento de nuevas actividades productivas Promover la cultura del emprendimiento para que los jóvenes y toda la población sean gestores de su propia empresa	Realizar alianzas estratégicas con entidades financieras y/o ONG para la administración de recursos y obtención de capital semilla que beneficien a los mejores proyectos.	Empresarios Emprendedores.	Realizar 8 capacitaciones para formar en temas de competitividad a personas del casco urbano y veredas ¹⁷
		Centro de Incubación Regional Sopó Proyectos cofinanciados con capital semilla.	Promover la formulación de 40 proyectos de emprendimiento Desplegar programas, con actividades productivas en el sector de Pionero que reporten beneficios económicos y servicios sociales para las comunidades residentes en la zona ¹⁸ Lograr la financiación de 100 proyectos con capital semilla
Apoyo a la micro, pequeña y media empresa Consolidar el sector de Mipymes	Realizar alianzas estratégicas con entidades financieras y/o ONG para la administración de recursos	Fomento a la creación de empresas y promoción de cadenas productivas ¹⁹	Brindar capacitación y asesoría a 300 personas para la elaboración de planes, programas y proyectos orientados a la creación de empresa





CONCEJO MUNICIPAL DE SOHO

N.º 832.003.491-S






LINEA PROGRAMÁTICA 3. GESTION AMBIENTAL Y PROMOCIÓN DEL CRECIMIENTO ECONÓMICO SOSTENIBLE, GARANTÍA DE UN BUEN GOBIERNO			
COMPONENTE 2. Empleo, Emprendimiento y Desarrollo Empresarial			
PROGRAMA	META DE RESULTADO	SUBPROGRAMA.	METAS DE PRODUCTO.
como fuente de generación de ingresos y empleos de calidad, mejorando su competitividad en el mercado local, departamental y nacional.	y obtención de créditos que beneficien 40 proyectos MIPYMES.		<p>Promover la promoción del talento empresarial a través a través de 8 ferias, 4 ruedas de negocios y 4 exposiciones</p> <p>Realizar convenios con las entidades financieras del municipio para dar facilidades de acceso a créditos para 40 MIPYMES</p>
			<p>Responsables: Subsecretaría de Desarrollo Económico y Turístico, Centro de Incubación Regional Empresarial Sopó</p>

ARTÍCULO 27: COMPONENTE 3. Producción Agropecuaria Sostenible

Objetivo Específico

Generar programas de apoyo a los diferentes productores agropecuarios, desde la siembra, cosecha y post-cosecha implementando buenas prácticas agrícolas que permitan generar valor agregado a nuestros productos.

Estrategias

-  Asistencia técnica a productores agropecuarios.
-  Generar nuevos espacios para el desarrollo de la agricultura casera y escolar.
-  Gestionar la cofinanciación de proyectos agropecuarios con diferentes entidades del orden nacional e internacional.
-  Vinculación de los productores a las diferentes cadenas productivas.
-  Fomento de los ciclos de producción de especies menores.

¹⁷ PBOT –Artículo 35-

¹⁸ PBOT –Artículo 8-

¹⁹ PBOT –Artículo 35-





CONCEJO MUNICIPAL DE SOHO

N.º 832.003.491-S

- Realizar programas de sanidad animal, de mejoramiento genético y de praderas.
- Rescatar la autenticidad del día del campesino y el arraigo por sus costumbres.

Programas, Subprogramas y Metas

LINEA PROGRAMÁTICA 3. GESTION AMBIENTAL Y PROMOCIÓN DEL CRECIMIENTO ECONÓMICO SOSTENIBLE, GARANTIA DE UN BUEN GOBIERNO			
COMPONENTE 3. Producción Agropecuaria Sostenible			
PROGRAMA	META DE RESULTADO	SUBPROGRAMA	METAS DE PRODUCTO
<p>Producción Agropecuaria Mejorar la capacidad de los campesinos y la población en general para generar ingresos y garantizar la sostenibilidad del campo a partir de las buenas prácticas agrícolas y la implementación de la Planta de Beneficio animal</p>	<p>Incrementar en un 20% la asistencia técnica agropecuaria a los productores y mejorar la calidad de vida de la población a través de la generación de empleo y la producción de cármicos de alta calidad.</p>	<p>Producción Agropecuaria</p>	<p>Vincular al 100% de la población campesina en la fiesta del día del campesino Sopoeseño.</p> <p>Beneficiar al 100% de usuarios con asistencia técnica aplicando buenas prácticas agrícolas y de producción, incentivando la participación de los productores en las cadenas productivas y la apropiación de tecnologías en los 4 años para disminuir la Unidad Agrícola Familiar – UAF.</p> <p>Minimizar en un 100% la contaminación por heces en parques y zonas verdes publicas, en asocio con la secretaría de salud</p> <p>Realizar 8 jornadas de esterilización canina en 4 años</p> <p>Desarrollar 80 actividades en programas de sanidad animal, de mejoramiento genético y de praderas, durante los próximos cuatro años dirigido a pequeños y medianos ganaderos.</p> <p>Implementar 20 granjas productivas con especies menores durante los 4 años.</p> <p>Intervenir 1.000 hectáreas con maquinaria agrícola para el mejoramiento de praderas y cultivos en el municipio</p>
		<p>Planta de Beneficio Animal</p>	<p>Responsable: Subsecretaría de Desarrollo Agrario y Medio Ambiente</p>
			<p>Responsable: Subsecretaría de Desarrollo Agrario y Medio Ambiente</p>

²⁰ PBOT –Artículo 27-



CONCEJO MUNICIPAL DE SOPÓ

N.º. 832.003.491-S

56

ARTÍCULO 28: COMPONENTE 4.

Turismo y Artesanías: Programas Sectoriales de Alto Impacto

Objetivo Específico

Institucionalizar una imagen que identifique y posicione al municipio a nivel nacional e internacional, como líder en el aprovechamiento de las ventajas ambientales y paisajísticas con las que cuenta.

Fortalecer el sector artesanal, mediante procesos de formación, capacitación, asistencia técnica y apoyo a la comercialización, orientados a cualificar la formación para el trabajo, logrando mayor productividad y competitividad en el mercado.

Estrategias

- Elaborar el diagnóstico del sector económico con énfasis principalmente en la medición del impacto de la actividad turística y artesanal dentro del crecimiento económico municipal y la identificación de potenciales actividades económicas de carácter agroindustrial.
- Actualizar el Plan de Desarrollo Turístico del municipio.
- Convocar a un concurso para seleccionar la imagen institucional del municipio.
- Formular y desarrollar el proyecto especial para el Paseo Eco-turístico Calera- Guasca- Sopó.
- Posicionar los sitios de interés turístico y fortalecer las pequeñas empresas económicas que se generan alrededor de los mismos.
- Integrar al municipio dentro de los proyectos de desarrollo turístico de la región a través de convenios interinstitucionales con municipios circunvecinos.
- Desarrollar el programa de señalización turística “Conoce Primero Sopó” y localizar puntos de información que permitan a turistas y visitantes conocer nuestras fortalezas y privilegios en el marco ambiental, religioso y cultural.
- Realización de eventos y ferias para la integración y bienvenida de turistas dentro del municipio, incluyendo la realización de festivales gastronómicos.
- Gestionar con la Gobernación de Cundinamarca la recuperación de la Estación del Tren Eduardo Briceño.
- Gestionar convenios con entidades educativas para la capacitación de personal en el ámbito turístico con el propósito de brindar apoyo a los establecimientos y eventos que lo requieran.





CONCEJO MUNICIPAL DE SOPÓ

N.º 832.003.491-S

- Participar activamente en las políticas privadas y públicas de orden departamental y nacional de fortalecimiento turístico, artesanal y económico.
- Capacitar a la población mediante programas de sensibilización cultural y turística con el fin de responder a las necesidades de cada área.

Programas, Subprogramas y Metas

LINEA PROGRAMÁTICA 3. GESTIÓN AMBIENTAL Y PROMOCIÓN DEL CRECIMIENTO ECONÓMICO SOSTENIBLE, GARANTÍA DE UN BUEN GOBIERNO			
COMPONENTE 4. Turismo y Artesanías: Programas Sectoriales de Alto Impacto			
PROGRAMAS.	META DE RESULTADO	SUBPROGRAMA.	METAS DE PRODUCTO.
Turismo Consolidar el turismo local como eje del crecimiento económico y social del municipio, a través del mejoramiento de la infraestructura turística, el fortalecimiento del mercadeo y la oferta de un programa turístico atractivo a nivel nacional e internacional	Hacer del turismo y las artesanías una verdadera fuente de ingresos para el 20% de la población sopoña que se encuentra buscando trabajo o sin actividad económica específica.	Sopó Turístico	RESPONSABLES: Subsecretaría de Desarrollo Económico y Turístico, Subsecretaría de Planeación y Urbanismo, Subsecretaría de Desarrollo Agrario y Medio Ambiente.
			Crear la imagen institucional del municipio mediante convocatoria durante el primer año. Integrar al municipio dentro de los proyectos de desarrollo turístico con municipios circunvecinos con el apoyo de entidades como FENALCO y la Gobernación de Cundinamarca ²¹ . Desarrollar el programa de señalización turística "Conoce Primero Sopó". Ampliación de senderos ecológicos para garantizar la movilidad de los turistas ²² . Lograr que 18.000 turistas visiten el municipio anualmente. Formular proyectos urbanísticos para el desarrollo de servicios que involucren a la subsecretaría ²³ . Recuperar la Estación del Tren Eduardo Briceño durante los cuatro años. Realizar alianzas con entidades reconocidas por su desempeño turístico para generar links desde sus páginas web Desarrollo de Proyecto para el Paseo Eco turístico Pueblo Viejo - Sopó - Parque Reserva Forestal Protectora de Pío Nono ²⁴ . Realizar tres ferias para la integración de la comunidad anualmente.

²¹ PBOT -Artículo 28-

²² PBOT -Artículo 8 y 28-

²³ PBOT -Artículo 39 y 44-

²⁴ PBOT -Artículo 45-



CONCEJO MUNICIPAL DE SOHO
Ni.z. 832.003.491-5

LINEA PROGRAMÁTICA 3. GESTION AMBIENTAL Y PROMOCIÓN DEL CRECIMIENTO ECONÓMICO SOSTENIBLE, GARANTÍA DE UN BUEN GOBIERNO			
COMPONENTE 4. Turismo y Artesanías: Programas Sectoriales de Alto Impacto			
PROGRAMAS.	META DE RESULTADO	SUBPROGRAMA.	METAS DE PRODUCTO.
Artesanías Mejorar las condiciones de vida del sector artesanal para que a través del apoyo y el estímulo del desarrollo de esta profesión se generen oportunidades comerciales para todos			Capacitar al 30% de la población y guías turísticas en programas de sensibilización cultural y turística.
		Apoyo a la población de Artesanos	Realizar 4 ferias artesanales que vinculen al 80% de los artesanos del municipio. Brindar asesoría al 100% de las comunidades artesanas en el tema de mejoramiento tecnológico de la producción artesanal con el propósito de incrementar la productividad artesanal y dar mayor valor agregado a la producción.

CAPÍTULO 4

LINEA PROGRAMÁTICA 4. CONSTRUCCIÓN DE UN MUNICIPIO AMABLE PARA LA GENTE, GARANTÍA DE BUEN GOBIERNO

ARTÍCULO 29: Objetivo Estratégico

Definir lineamientos que soportados sobre un modelo de desarrollo planificado, eficiente, y sostenible, a través de los instrumentos de planificación, permitan la construcción y optimización del desarrollo municipal, de manera que se incremente su productividad y progreso en pro de una mejor calidad de vida, procurando un entorno armónico, amable y ambientalmente sostenible.

ARTÍCULO 30: COMPONENTE 1. Ordenamiento Territorial

Objetivo Especifico

Priorizar, ejecutar, desarrollar e implementar los diferentes instrumentos de planificación, así como los planes especiales en pro del mejoramiento de la calidad de vida y el desarrollo del Municipio.













Estrategias

CONCEJO MUNICIPAL DE SOHO


N.º 832.003.491-S

-  Consolidar y publicar el documento de revisión del PBOT
-  Priorizar la formulación de las UDOL.
-  Promover el desarrollo sostenible y sostenido del Municipio y su integración y articulación a la Región Capital, al país y al mundo a través de la formulación y desarrollo de un espacio estratégico para la innovación y la tecnología a lo largo del Corredor Suburbano regional de la Autopista Norte.
-  Formular los Planes Maestros de Espacio Público y Equipamientos Colectivos.
-  Actualizar el Plan Maestro de Vías y Transporte
-  Generar herramientas para la ejecución de Planes Parciales
-  Gestionar y ejecutar la actualización catastral.
-  Aplicar la nueva metodología del SISBEN a fin de mejorar la calidad de vida.

Programas, Subprogramas y Metas

LINEA PROGRAMÁTICA 4. CONSTRUCCIÓN DE UN MUNICIPIO AMIABLE PARA LA GENTE, GARANTÍA DE BUEN GOBIERNO				
PROGRAMA	META DE RESULTADO	SUBPROGRAMA	METAS DE PRODUCTO	RESPONSABLE
EI PBOT que queremos Desarrollar mediante los instrumentos de planificación, estrategias y acciones que permitan el desarrollo organizado en pro de sus habitantes y el medio ambiente.	Realizar la formulación del 100% de los Planes maestros e implementar y desarrollar en un 60% las prioridades establecidas para el corto plazo en el PBOT	Instrumentos de Planificación	Compilación del Plan Básico de Ordenamiento Territorial y divulgación al 90% de la población.	Responsable: Subsecretaría de Planeación y Urbanismo con el apoyo de las demás secretarías y subsecretarías requeridas
			Formular y divulgar al 90% de la población el plan maestro de espacio público	
			Realizar la actualización y divulgación del Plan Maestro de Vías y transporte al 80% de la población.	
			Formular y divulgar al 80% de la población el Plan Maestro de Equipamiento Colectivo.	





CONCEJO MUNICIPAL DE SOHO

N.º 832.003.491-S

LINEA PROGRAMÁTICA 4. CONSTRUCCIÓN DE UN MUNICIPIO AMIABLE PARA LA GENTE, GARANTÍA DE BUEN GOBIERNO			
PROGRAMA	META DE RESULTADO	SUBPROGRAMA	METAS DE PRODUCTO
El PBOT que queremos Desarrollar mediante los instrumentos de planificación, estrategias y acciones que permitan el desarrollo organizado en pro de sus habitantes y el medio ambiente.	Realizar la formulación del 100% de los Planes maestros e implementar y desarrollar en un 60% las prioridades establecidas para el corto plazo en el PBOT	Instrumentos de Planificación	Formular las Unidades de Desarrollo y Ordenamiento local (UDOL) planteadas en el PBOT, teniendo en cuenta su formulación la definición urbanística y territorial de un espacio estratégico para la innovación y la tecnología.
			Formular, divulgación y ejecución del 50% de los Programas Estratégicos establecidos en el PBOT
		Planes Especiales	Formular, divulgación y ejecución del 50% de las Operaciones Estratégicas establecidas en el PBOT Realizar el 100% de la actualización de la base catastral de los predios. Aplicar al 100% la nueva metodología del Sisben formulada por el Departamento Nacional de Planeación

Responsable:
 Subsecretaría de Planeación y Urbanismo con el apoyo de las demás secretarías y subsecretarías requeridas

ARTÍCULO 31: COMPONENTE 2.

Infraestructura y Espacio Público

La construcción de infraestructura y espacio público en el municipio, pretende aportar al desarrollo del mismo con espacios y ambientes adecuados a sus necesidades de manera que contribuya al avance del nivel de vida de sus habitantes y al mejoramiento de las condiciones del entorno físico, en pro de su bienestar y de lograr lugares aprovechables para la ejecución de las actividades propias de su comunidad. La evolución del municipio en todos los aspectos lo obliga al crecimiento en todo tipo de infraestructuras, no solo en creación de nuevos espacios sino también en el mantenimiento y optimización de los ya existentes. Es así como esta línea de acción esta enfocada a minimizar el déficit existente en todas las áreas públicas del municipio.

Objetivo Especifico

Optimizar, adecuar, diseñar, construir, mantener y embellecer los espacios públicos, vías e infraestructura comunitaria.











Estrategias

CONCEJO MUNICIPAL DE SOHO

N.º 832.003.491-S

-  Optimizar el plan vial municipal con la ejecución de obras de mantenimiento, construcción y señalización de vías en el municipio.
-  Ejecutar mejoras y mantenimientos en la infraestructura.
-  Diseñar, incrementar, mejorar y estructurar los espacios públicos.
-  Fortalecer el buen uso de los espacios públicos.
-  Adecuar la infraestructura para el funcionamiento del Centro de Despacho de Transporte Público de Pasajeros.
-  Generar programas de cultura ciudadana.

Programas, Subprogramas y Metas

LINEA PROGRAMÁTICA 4. CONSTRUCCIÓN DE UN MUNICIPIO AMABLE PARA LA GENTE, GARANTÍA DE BUEN GOBIERNO					
COMPONENTE 2. Infraestructura y Espacio Público	PROGRAMA	META DE RESULTADO	SUBPROGRAMA	METAS DE PRODUCTO	RESPONSABLE
Espacios para el disfrute Promover el incremento y mejoramiento del espacio público en el municipio, tanto en el área rural como urbana	Incrementar, mejorar y recuperar el espacio público efectivo en un 50% en las zonas urbanas y rurales a través de planes parciales y normativa generados por las UDOL Mejora la red vial en un 24% en la zona urbana	Espacio público ²⁵	Obras de mejoramiento de vías urbanas	Ejecutar en un 20% las obras prioritarias identificadas dentro del Plan Maestro de Espacio público.	Responsable: Subsecretaría de Planeación y Urbanismo
			Plan de señalización horizontal y vertical	Mantenimiento de 5.514 ml de vías urbanas afectadas	Responsable: Subsecretaría de Obras Públicas
Vías para la Gente: Suplir las necesidades de la comunidad en cuanto a mantenimiento, construcción y señalización de las vías del municipio			Obras para construcción de vías urbanas	Mejorar en un 100% la señalización urbana	
				Construcción de la intersección vial de acceso al casco urbano a la altura de K10+345 hasta K10+478 de la Vía a Calera.	

²⁵ PBOT –Artículo 28-



CONCEJO MUNICIPAL DE SOHO

N.º. 832.003.491-S

LINEA PROGRAMÁTICA 4. CONSTRUCCIÓN DE UN MUNICIPIO AMABLE PARA LA GENTE, GARANTÍA DE BUEN GOBIERNO				
COMPONENTE 2. Infraestructura y Espacio Público				
PROGRAMA	META DE RESULTADO	SUBPROGRAMA	METAS DE PRODUCTO	
RESPONSABLE				
Infraestructura para la Gente Busca optimiza la infraestructura comunitaria.	Mejorar el estado de los centros comunitarios en un 93%	Inventario Vial Municipal Rural	Construcción de 605 ML de vías urbanas	Responsable: Subsecretaría de Obras Públicas
			Actualizar el Inventario Vial Municipal en la zona Urbana en el segundo año.	
			Mantenimiento de 121.105 ML de vías rurales a nivel de subbase	
			Construcción de 6.464 ML de vías rurales a nivel de subbase	
			Mejorar en un 100% la señalización rural	
			Construcción de 3.244 ML de vías rurales pavimentadas	
			Mantenimiento de 9.373 ML de vías rurales	
			Actualizar el Inventario Vial Municipal en la zona Rural en el segundo año.	
			Mantenimiento del 100% de la infraestructura publica	
			Mantenimiento del 80% de los salones comunales	
			Adeuar y mejorar la infraestructura de centros comunitarios en un 80%	
Construir un salón comunal en la Vereda Comuneros				
Mantenimiento del 100% de la infraestructura de los hogares comunitarios				





CONCEJO MUNICIPAL DE SOHO

N.º 832.003.491-S

ARTICULO 32: COMPONENTE 3. Servicios Públicos Domiciliarios

Objetivo Especifico

Desarrollar acciones que orientadas a alcanzar la excelencia y la calidad en la prestación de los servicios públicos domiciliarios, mejoren y amplíen la cobertura de los mismos a costos asequibles a la comunidad.

Estrategias

- Desarrollar un programa de sensibilización para el mantenimiento y embellecimiento municipal, que involucre a la ciudadanía y a la administración municipal.
- Garantizar el cumplimiento a las metas establecidas en el Plan de Gestión Integral de Residuos Sólidos. Municipal.
- Verificar y actualizar el Convenio de Alumbrado Público.
- Gestionar la expansión de las redes de alumbrado público para que todas las familias Soseñas tengan acceso a la energía eléctrica domiciliaria.
- Gestionar la ampliación de cobertura ante entidades prestadoras de servicios de gas, alumbrado, televisión e Internet, que permitan satisfacer las necesidades tanto en la zona urbana como rural del municipio.

Programas, Subprogramas y Metas

LINEA PROGRAMÁTICA 4. CONSTRUCCIÓN DE UN MUNICIPIO AMABLE PARA LA GENTE, GARANTÍA DE BUEN GOBIERNO			
COMPONENTE 3. Servicios Públicos Domiciliarios	META DE RESULTADO	SUBPROGRAMA	RESPONSABLE
PROGRAMA Servicios Públicos para la Gente Beneficiar a la población en la prestación de los servicios públicos domiciliarios, ampliando su cobertura y calidad	Mejorar en un 70% el aspecto físico del municipio en cuanto a embellecimiento público	Municipio Limpio	Responsables: Emersopo, Subsecretaría de Obras Públicas
		Aquisición de un vehículo para el mejoramiento del Plan de Gestión Integral de Residuos Sólidos (PGIRS) en el primer año.	
		Nuevos sistemas de ruteos y horarios de recolección de residuos sólidos en el primer año	





CONCEJO MUNICIPAL DE SOHO
N.º 832.003.491-S

LINEA PROGRAMÁTICA 4. CONSTRUCCIÓN DE UN MUNICIPIO AMABLE PARA LA GENTE, GARANTÍA DE BUEN GOBIERNO			
COMPONENTE 3. Servicios Públicos Domiciliarios	META DE RESULTADO	SUBPROGRAMA	
PROGRAMA	META DE RESULTADO	METAS DE PRODUCTO	
PROGRAMA	META DE RESULTADO	RESPONSABLE	
PROGRAMA	Brindar cobertura de energía eléctrica al 100% de la población	Energía Eléctrica para todos	<p>Gestionar y acondicionar un sitio adecuado para el almacenamiento, selección, reutilización y/o reciclaje y/o comercialización de residuos sólidos aprovechando un 80% del total de los residuos sólidos producido en el municipio.</p> <p>Involucrar al 95% de los usuarios de recolección dentro del Programa de Reciclaje.</p>
	Brindar cobertura de energía eléctrica al 100% de la población	Energía Eléctrica para todos	<p>Responsable: Secretaría para la Gestión Integral</p> <p>Corresponsables: Subsecretaría de Obras Públicas, Subsecretaría de Planeación y Urbanismo</p>
	Aumentar en un 20% el servicio de telefonía e internet. Dar cobertura de gas natural domiciliario al 50% de la población.	Otros servicios para la gente	<p>Responsable: Secretaría para la Gestión Integral</p> <p>Responsables: Emensopo, Secretaría para la Gestión Integral</p>

CAPÍTULO 5
LINEA PROGRAMÁTICA 5. GESTIÓN Y EFICIENCIA ADMINISTRATIVA AL SERVICIO DE LA GENTE, GARANTIA DE BUEN GOBIERNO

ARTÍCULO 33: Objetivo Estratégico

Consolidar una política activa de servicio al ciudadano, que incorpore la responsabilidad del funcionario frente a lo público, el mejoramiento continuo, la innovación tecnológica, la optimización de los recursos y la gestión orientada a resultados, así como un sistema de seguimiento y evaluación fortalecido como principios





CONCEJO MUNICIPAL DE SOHO

N.º 832.003.491-S

65

fundamentales para aumentar la efectividad de la política pública, incrementar la satisfacción del cliente y garantizar una adecuada participación ciudadana en los asuntos públicos.







ARTÍCULO 34: COMPONENTE 1. Plan de Gestión de la Calidad

De acuerdo con el propósito de la Administración Municipal y las necesidades del cliente y bajo el principio de mejoramiento continuo como base fundamental del Sistema de Gestión de Calidad, la Alcaldía Municipal de Soho se compromete a incrementar el nivel de satisfacción y oportunidad del servicio, soportado en el talento humano, recursos adecuados y comunicación efectiva. Todo esto con el fin de que el eficaz cumplimiento de la prestación de los servicios a la comunidad redunde en el incremento del desarrollo humano integrado.

Objetivo Específico

Posicionar al municipio para que sea reconocido por su excelencia y solidez en la prestación de servicios al ciudadano y para que su gestión administrativa sea modelo de gerencia pública en el país.

Estrategias

-  Hacer compatible el Sistema de Gestión de la Calidad y el Plan de Desarrollo 2008-2012, con el propósito de garantizar su sostenibilidad y la implementación de procesos de mejora continua.
-  Fortalecer el proceso de capacitación en la caracterización de los procesos por dependencia y su continua actualización.
-  Socializar los mapas de riesgos existentes y proceder a su actualización conforme a las necesidades del servicio.
-  Implementar estrategias para la minimización de riesgos y hacer el respectivo seguimiento.
-  Generar un plan de capacitaciones a los funcionarios de la Administración Municipal.
-  Elaborar un Plan de Auditoría Interna que permita identificar debilidades, adoptar no conformidades, y formular planes de mejoramiento.





CONCEJO MUNICIPAL DE SOHO

N.º. 832.003.491-S

Programas, Subprogramas y Metas

LINEA PROGRAMÁTICA 5. GESTIÓN Y EFICIENCIA ADMINISTRATIVA AL SERVICIO DE LA GENTE, GARANTÍA DE BUEN GOBIERNO			
COMPONENTE 1. Plan de Gestión de la Calidad	SUBPROGRAMA.	METAS DE PRODUCTO	RESPONSABLE.
PROGRAMAS.	META DE RESULTADO		
<p>Gestión de la Calidad y de control Interno</p> <p>Incrementar el nivel de satisfacción y oportunidad del servicio al cliente, soportado en el talento humano, recursos adecuados, comunicación efectiva y contratistas competentes.</p>	<p>Incrementar al 70% el nivel de satisfacción y oportunidad del servicio al cliente interno y externo</p>	<p>Capacitar al 100% del personal en la caracterización de los procesos de calidad dos veces por año</p>	<p>Responsables: Secretaría para la Gestión Integral, Control Interno</p>
		<p>Elaborar los Planes de Mejoramiento de acuerdo a los hallazgos encontrados y hacer su respectivo seguimiento.</p>	<p>Responsables: Secretaría para la Gestión Integral, Control Interno</p>
<p>Fomento de la cultura organizacional</p> <p>Mantener la certificación que le fue dada a la administración anterior en cuanto a los procesos de calidad NTCGP 1000 y mejorar el clima organizacional.</p>	<p>Lograr que el 98% de los funcionarios alcancen una calificación promedio superior a 800 puntos a través evaluación de desempeño aplicada anualmente</p>	<p>Evaluar y actualizar los mapas de riesgos mensualmente</p>	<p>Responsables: Secretaría para la Gestión Integral, Control Interno</p>
		<p>Realizar la auditoría del Sistema de Control Interno dos veces por año</p>	<p>Responsable: Control interno</p>
		<p>Realizar dos auditorías internas por año</p>	<p>Responsable: Comité de Gestión de Calidad</p>
		<p>Realizar verificaciones periódicas a los procesos de calidad con el fin de fortalecerlos</p>	<p>Responsable: Secretarías y Subsecretarías</p>
		<p>Concluir la implementación del Sistema MECI durante el primer año</p>	<p>Responsable: Control interno</p>
		<p>Alcanzar un 90% de rendimiento de producción en todas las áreas anualmente</p>	<p>Responsable: Control interno</p>
<p>Fomento de la cultura organizacional</p> <p>Mantener la certificación que le fue dada a la administración anterior en cuanto a los procesos de calidad NTCGP 1000 y mejorar el clima organizacional.</p>	<p>Plan de Capacitaciones</p>	<p>Capacitar al 100% de los funcionarios públicos para mejorar su nivel de desempeño</p>	<p>Responsable: Subsecretaría de Desarrollo Institucional y Talento humano</p>
		<p>Armonizar las relaciones internas del personal para lograr una percepción positiva del 95% de los mismos sobre el clima laboral</p>	
		<p>Realizar 5 jornadas de Salud Ocupacional para los funcionarios por año</p>	
		<p>Garantizar la adecuación, mantenimiento, dotación y operación del Equipamiento Administrativo Municipal</p>	





CONCEJO MUNICIPAL DE SOHO







N.º. 832.003.491-S

ARTICULO 35: COMPONENTE 2. Innovación Tecnológica al Servicio de la Gente

Objetivo Especifico

Fortalecer la infraestructura tecnológica mediante la adquisición de nuevas tecnologías y la actualización de las ya existentes, con el fin de brindar mejores y más óptimas herramientas que garanticen el cumplimiento de la política, misión y visión de la entidad.

Estrategias

-  Generar estrategias de aseguramiento, que garanticen el cuidado de la información y mantengan la memoria histórica de la gestión pública de la Administración Municipal.
-  Adquisición de nuevos equipos y tecnologías que mejoren la eficiencia, la eficacia y la efectividad de la labor pública.
-  Adquirir un sistema de información integrado que vincule las Áreas de Contratación, Tesorería, Contabilidad, Almacén y Talento Humano, optimizando el uso de la información en las mismas y facilitando los procesos de comunicación.
-  Optimizar los sistemas de información existentes en la Entidad, promoviendo el uso adecuado de los mismos por parte de todos los funcionarios.
-  Mejorar el portal WEB del municipio, haciendo de este medio un canal de comunicación fluido entre la ciudadanía y la Administración Municipal.
-  Mejorar la red interna de comunicación.

Programas, Subprogramas y Metas

LINEA PROGRAMÁTICA 5. GESTIÓN Y EFICIENCIA ADMINISTRATIVA AL SERVICIO DE LA GENTE, GARANTIA DE BUEN GOBIERNO			
COMPONENTE 1. Innovación Tecnológica al Servicio de la Gente		SUBPROGRAMA.	METAS DE PRODUCTO.
PROGRAMAS.	META DE RESULTADO		RESPONSABLE.
Innovación y Desarrollo Tecnológico.	Mejorar la Infraestructura Tecnológica en un 92% mediante la adquisición de nuevas herramientas tecnológicas y el mantenimiento de las ya	Tecnología para el adecuado funcionamiento y la calidad en la prestación del servicio de la entidad.	Mejorar la cobertura tecnológica en equipos de computo presente en la administración en un 25% Adquirir y ampliar la cobertura brindada por la UPS con el fin de abarcar el 90% de los equipos que posee la entidad.
Fortalecer la infraestructura tecnológica para garantizar el funcionamiento adecuado de la			Responsable: Secretaría para la Gestión integral, Área de Sistemas de Información.





CONCEJO MUNICIPAL DE SOHO

N.º 832.003.491-S





LINEA PROGRAMÁTICA 5. GESTIÓN Y EFICIENCIA ADMINISTRATIVA AL SERVICIO DE LA GENTE, GARANTÍA DE BUEN GOBIERNO				
COMPONENTE 1. Innovación Tecnológica al Servicio de la Gente		SUBPROGRAMA.	METAS DE PRODUCTO.	RESPONSABLE.
PROGRAMAS.	META DE RESULTADO			
Administración y por ende un servicio que cumpla con la política, misión y visión que abanderara a la Administración Municipal	existentes.		<p>Adquirir un nuevo software para el recaudo del impuesto predial en el primer año.</p> <p>Adquirir el modulo de contratación para agilizar los procesos de esta área en el segundo año</p> <p>Mantener el 100% de los sistemas de información que posee la Administración.</p> <p>Actualizar y mantener el Sistema de Información Geográfica en el primer año</p>	

ARTÍCULO 36: COMPONENTE 3. Sistema de Información, Seguimiento y Evaluación.

Objetivo Especifico

Consolidar un sistema de medición de estadísticas confiables y actualizadas con el propósito de establecer la trazabilidad de la información e implementar estrategias de seguimiento y evaluación dirigidas a fortalecer la capacidad administrativa para identificar las políticas públicas prioritarias y optimizar el proceso de toma de decisiones.

Estrategias

-  Consolidar el diagnóstico del municipio a través de estudios in situ para determinar el estado de los indicadores que dan cuenta de la calidad de vida de la población y su nivel de desarrollo humano.
-  Construir bases de datos confiables y dinámicas para el seguimiento institucional y la evaluación de políticas, programas y proyectos que permitan valorar los procesos, productos y efectos de la política pública en el incremento del bienestar social de la comunidad.
-  Consolidar el registro de la memoria institucional con la formulación de indicadores de impacto o resultado para cada periodo de gobierno, que permitan evaluar la congruencia de las políticas públicas en una visión de municipio de mediano y largo plazo.
-  Establecer mecanismos de rendición de cuentas bajo el principio de "Ciudadanía Informada" que fortalezcan la participación activa y legitimen el ejercicio democrático.





CONCEJO MUNICIPAL DE SOHO


N.º. 832.003.491-S

- Crear un sistema de seguimiento en línea a las metas propuestas en el Plan de Desarrollo 2008- 2012 “¡PRIMERO LA GENTE! GARANTÍA DE BUEN GOBIERNO”, con el fin de identificar el avance en el cumplimiento de las metas propuestas.
- Establecer un Sistema de Evaluación de Impacto de los planes, programas y proyectos de desarrollo municipal, con el propósito de determinar debilidades y fortalezas de la política pública.
- Institucionalizar la figura de “Coordinadores de Información Sectorial” en cada una de las subsecretarías y entes descentralizados, con la responsabilidad de gerenciar la información de su dependencia, mantener al día los registros y rendir los respectivos informes para el seguimiento y evaluación.

Programas, Subprogramas y Metas

LINEA PROGRAMÁTICA 5. GESTIÓN Y EFICIENCIA ADMINISTRATIVA AL SERVICIO DE LA GENTE, GARANTIA DE BUEN GOBIERNO				
COMPONENTE 4. Sistema de Información, Seguimiento y Evaluación		SUBPROGRAMA.	METAS DE PRODUCTO.	RESPONSABLE.
PROGRAMAS.	META DE IMPACTO.	Gestión Pública orientada a resultados	Definir indicadores de producto e impacto para evaluar la gestión de todas las entidades que conforman la administración municipal, en el primer año.	Responsable: Secretaría para la Gestión Integral
Seguimiento a la política pública municipal Orientar y priorizar la política pública para que a través de un sistema de información consolidado se fortalezca el proceso de toma de decisiones	Mantener informada al 80% de la ciudadanía	Ciudadanía participativa	Desarrollar un sistema de seguimiento en línea y de consulta a través de la web al Plan de Desarrollo Municipal, durante el primer año	Responsables: Secretaría para la Gestión Integral Corresponsables: Área de Sistemas de Información, Secretarías y Subsecretarías
		y	Elaborar el diagnóstico social situacional del Municipio en el primer año.	Responsables: Secretaría para la Gestión Integral, Consejo de Política Social
			Realizar un estudio poblacional en el primer año que permita diagnosticar la situación social, económica, política, cultural y ambiental	Responsable: Secretaría para la Gestión Integral Corresponsables: Secretarías y Subsecretarías
			Elaborar una cartilla anual de política social	Responsables: Secretaría para la Gestión Integral, Consejo de Política Social





CONCEJO MUNICIPAL DE SOHO

N.º. 832.003.491-S

LINEA PROGRAMÁTICA 5. GESTIÓN Y EFICIENCIA ADMINISTRATIVA AL SERVICIO DE LA GENTE, GARANTÍA DE BUEN GOBIERNO			
COMPONENTE 4. Sistema de Información, Seguimiento y Evaluación	PROGRAMAS.	META DE IMPACTO.	SUBPROGRAMA.
PROGRAMAS.	META DE IMPACTO.	METAS DE PRODUCTO.	RESPONSABLE.
		Elaborar dentro de los dos primeros meses del año el balance de resultados de la vigencia inmediatamente anterior	Responsables: Secretaría para la Gestión Integral Corresponsables: Secretarías y Subsecretarías
	Evaluación de Impacto	Realizar dos evaluaciones de impacto, en los primeros tres meses del segundo y cuarto año del periodo de gobierno.	Responsables: Secretaría para la Gestión Integral Corresponsables: Secretarías y Subsecretarías

ARTÍCULO 37: COMPONENTE 4. Fortalecimiento Fiscal y Financiero.

Objetivo Específico

Generar estrategias para el fortalecimiento de las finanzas públicas y el manejo responsable de los recursos, para que garantizando la sostenibilidad financiera en el largo plazo se asegure el apalancamiento financiero que permita tanto la operación diaria de la entidad como el cumplimiento de su misión institucional.

Estrategias



- Diseñar y poner en marcha planes especiales dirigidos a reducir los niveles de evasión y elusión, registrados en los impuestos que representan la mayor parte de los ingresos corrientes del municipio, como son el predial e industria y comercio.
- Realizar campañas de motivación para el pago oportuno de las obligaciones, fortaleciendo la cultura de pago y el sentido de pertenencia dentro del municipio.
- Intensificar las actividades dirigidas a la recuperación de cartera, mediante el cobro persuasivo y coactivo, y la formalización de acuerdos de pago que brinden facilidades de pago.
- Mantener el estricto control sobre los gastos de funcionamiento y orientar el uso de los recursos de inversión hacia los programas de mayor impacto sobre el desarrollo social de la población.





CONCEJO MUNICIPAL DE SOHO

N.º. 832.003.491-S

-  Gestionar recursos de cofinanciación con las entidades del nivel central, organizaciones internacionales y otros.
-  Optimizar la toma de decisiones en la asignación de recursos a través de la implementación del presupuesto de inversión por resultados como un procedimiento para fortalecer el vínculo entre los recursos públicos y su impacto a través de información formal de desempeño.

Programas, Subprogramas y Metas

LINEA PROGRAMÁTICA 5. GESTIÓN Y EFICIENCIA ADMINISTRATIVA AL SERVICIO DE LA GENTE, GARANTÍA DE BUEN GOBIERNO			
PROGRAMAS.	META DE RESULTADO	SUBPROGRAMA.	METAS DE PRODUCTO.
Planificación y Gestión Financiera Municipal Fortalecer la cultura tributaria y el pago oportuno de las obligaciones, garantizando el aumento de los ingresos municipales y realizar esfuerzos adicionales para la recuperación de la cartera vencida	Incrementar los ingresos del municipio en un 10% anual	Política Tributaria	Lograr que el 79% del recaudo realizado en la Tesorería se realice en las entidades Bancarias del municipio
			Actualizar la base para el pago del Impuesto Industria y Comercio y verificar las declaraciones presentadas en la Tesorería Municipal en el segundo año
			Actualización del Régimen Tributario del municipio y del Estatuto Orgánico de Presupuesto en el primer año
		Recuperación de Cartera	Recuperar el 80% de la cartera del municipio

RESPONSABLE.

Responsable:
Tesorería Municipal

Corresponsable:
Secretaría para la Gestión Integral





CONCEJO MUNICIPAL DE SOHO
N.º. 832.003.491-S

TÍTULO III
FORMULACIÓN DE INDICADORES PARA EL SEGUIMIENTO
CAPÍTULO 1.
ANEXO DE METAS

LÍNEA PROGRAMÁTICA 1. COMUNIDAD SOCIAL INCLUYENTE, GARANTÍA DE BUEN GOBIERNO		
COMPONENTE 1. Red para la Superación de la Pobreza Extrema		
INDICADOR	LÍNEA DE BASE 2007	META CUATRIENIO
Porcentaje de Familias en pobreza extrema que a través de la Red Juntos alcanzan condiciones de vida deseables	0%	100%
Personas vinculadas a la Red de Protección Social para la superación de la Pobreza Extrema	0	376
Porcentaje de entidades responsables de la prestación de servicios sociales que participan activamente en el Consejo Municipal de Política Social y que se encuentran vinculadas a Red Juntos	0%	100%

Fuente: Secretaría para la Gestión Integral, Comisaría de Familia

COMPONENTE 2. Educación con Calidad y Equidad		
INDICADOR	LÍNEA DE BASE 2007	META CUATRIENIO
Cobertura de Educación Preescolar para el grado cero	100%	100%
Cobertura de Educación Básica y Media	94%	99%
Tasa de deserción escolar	1,2%	0,8%
Tasa de reprobación escolar	3,9%	3%
Porcentaje de avance en la consolidación y mantenimiento de la infraestructura de las Instituciones Educativas	80%	100%





CONCEJO MUNICIPAL DE SOHO
N.º. 832.003.491-S

COMPONENTE 2. Educación con Calidad y Equidad		
INDICADOR	LÍNEA DE BASE 2007	META CUATRIENIO
Públicas		
Estudiantes beneficiados con el servicio de transporte escolar	1.887	2.216
Porcentaje de Instituciones Educativas dentro de la categoría de desempeño alto en los resultados de las Pruebas ICFES.	16,7%	50%
Porcentaje de avance en la implementación del Plan Educativo Municipal	0%	100%
Número de proyectos formulados en las Instituciones Educativas con énfasis en Ciencia, Tecnología e Innovación incorporados dentro de la Agenda Regional de Proyectos	Nuevo	12
Número de proyectos de aula presentados por los docentes	0	8
Porcentaje de docentes con formación profesional en licenciatura	71%	80%
Porcentaje de docentes de las Instituciones Educativas Oficiales capacitados para el manejo de software educativos, utilización de hardware, manejo de aulas de sistemas y laboratorios de inglés.	ND	100%
Número de Instituciones Educativas certificadas con la norma ISO 9001 en alguno de sus procesos	Nuevo	1
Porcentaje de alumnos del grado 11° en la categoría de desempeño alto en las pruebas ICFES en el área de humanidades (inglés)	0%	20%
Porcentaje de aulas especializadas abiertas al público	0%	100%
Número de libros leídos por estudiante anualmente	ND	1
Porcentaje de la población estudiantil beneficiada a través del programa "Yo Leo, yo aprendo"	0%	50%
Porcentaje de la población beneficiada a través del programa "Yo Leo, yo aprendo"	Nuevo	25%
Cobertura de Educación Superior	9,6%	15%
Porcentaje de alumnos de los grados 9° a 11° vinculados en el programa de Cadenas de Formación a través del Centro de Altos Estudios Tecnológicos	Nuevo	25%



CONCEJO MUNICIPAL DE SOHO
N.º. 832.003.491-S

COMPONENTE 2. Educación con Calidad y Equidad		
INDICADOR	LÍNEA DE BASE 2007	META CUATRIENIO
Porcentaje de personas que acceden a los programas de educación técnica, tecnológica y profesional a través los convenios con entidades que prestan servicios educativos	ND	40%
Estudiantes universitarios beneficiados a través del Fondo de Educación Superior	214	300
Niños beneficiados con el programa Restaurantes Escolares	2.900	3.650
Niños beneficiados con el programa de Hogares Comunitarios del ICBF	324	350
Tasa de analfabetismo (mayores de 15 años)	5,10%	0%
Número de personas beneficiadas con el programa "Yo si Puedo"	Nuevo	1.100
Número de personas beneficiadas a través de los servicios de conectividad y cursos de sistemas dados en la sala de teleinformática anualmente	ND	900

Fuente: Secretaría para la Educación y el Desarrollo Económico- Base de datos del Sisben Municipal, Secretaría de Planeación de Cundinamarca

ND: No disponible

COMPONENTE 3. Seguridad Social Integral y Población Vulnerable		
INDICADOR	LÍNEA DE BASE 2007	META CUATRIENIO
Porcentaje de la población beneficiada a través del Plan de Intervenciones Colectivas	30,90%	50%
Porcentaje de Instituciones Educativas beneficiadas a través de la orientación para el establecimiento de enfermería propia	0	100%
Porcentaje de sectores veredales que cuentan con Grupos de Primeros Auxilios conformados	0%	100%
Niños de las Instituciones Educativas Oficiales de la básica primaria beneficiados con el programa de Salud Oral	2.000	2.500





CONCEJO MUNICIPAL DE SOHO
N.º 832.003.491-S

COMPONENTE 3. Seguridad Social Integral y Población Vulnerable		
INDICADOR	LÍNEA DE BASE 2007	META CUATRIENIO
Tasa de mortalidad por EDA en niños menores de 5 años	0%	0%
Tasa de mortalidad por IRA en niños menores de 5 años	0%	0%
Porcentaje de los niños entre 0 y 5 años beneficiados con programas de promoción y prevención de enfermedades como la Infección Respiratoria Aguda -IRA- y la Enfermedad Diarreica Aguda -EDA-	13%	50%
Niños de educación básica primaria beneficiados con programas de desparasitación y peluquería	2.000	2.500
Cobertura de vacunación de la población entre 0 y 5 años con todos los biológicos del Programa Ampliado de Inmunizaciones	95%	95%
Proporción de partos en mujeres de 12 a 18 años	11%	9%
Tasa de incidencia del VIH	0,01%	0%
Porcentaje de la población estudiantil de las instituciones Educativas Oficiales con cobertura de servicios en salud sexual y reproductiva	ND	100%
Tasa de mortalidad materna	0%	0%
Cobertura de control prenatal	88%	90%
Tasa de mortalidad por cáncer de cuello uterino	0%	0%
Cobertura de vacunación contra el tétano en población en edad reproductiva	ND	50%
Proporción de estudiantes de las instituciones educativas oficiales beneficiados con el programa de Salud Mental	58,07%	100%
Porcentaje de niños con problemas de aprendizaje atendidos a través del Programa de Prevención y Atención de Problemas de Aprendizaje	625	715
Tasa de mortalidad infantil (muertes por 1.000 nacidos vivos)	0%	0%
Tasa de mortalidad por desnutrición en niños menores de 5 años	0%	0%
Tasa de desnutrición crónica en niños entre 0 y 14 años	13,04%	12,0%
Tasa de desnutrición aguda en niños entre 0 y 14 años	2,4%	1,5%





CONCEJO MUNICIPAL DE SOPO
N.º. 832.003.491-S

COMPONENTE 3. Seguridad Social Integral y Población Vulnerable		
INDICADOR	LÍNEA DE BASE 2007	META CUATRIENIO
Tasa de desnutrición global en niños entre 0 y 14 años	2,8%	1,8%
Número de personas beneficiadas con la prestación de servicios de salud a través de un grupo interdisciplinario de diferentes universidades.	2.500	2.500
Cobertura en afiliación al Sistema de Seguridad Social en Salud	90%	100%
Total afiliados al Régimen Subsidiado en Salud (niveles 1, 2 y 3 del Sisbén)	4.139	5.560
POBLACIÓN VULNERABLE		
Adultos mayores beneficiados a través del Centro Día	230	250
Mantener el número de adultos mayores beneficiados con la modalidad de complemento alimentario "Juan Luis Londoño de la Cuesta"	12	12
Adultos mayores beneficiados con la modalidad de Subsidios Monetarios	187	187
Porcentaje de avance en la consolidación de la infraestructura del Centro Día	0%	100%
Porcentaje de discapacitados priorizados como vulnerables que reciben algún tipo de atención a través de los programas de calidad de vida para el discapacitado	ND	80%

Fuente: Subsecretaría de Salud- Base de datos del Sisbén Municipal, Hospital Divino Salvador de Sopó, Secretaría de Planeación de Cundinamarca

ND: No Disponible.

COMPONENTE 4. Agua Potable y Saneamiento Básico		
INDICADOR	LÍNEA DE BASE 2007	META CUATRIENIO
Porcentaje de muestras de potabilización que se encuentran dentro de los especificaciones técnicas reguladas por la Comisión de Regulación de Agua Potable (CRA)	100%	100%
Porcentaje de usuarios del servicio de acueducto beneficiados con la reducción de los costos tarifarios y la	0%	100%



CONCEJO MUNICIPAL DE SOPÓ
N.º. 832.003.491-S

COMPONENTE 4. Agua Potable y Saneamiento Básico		
INDICADOR	LÍNEA DE BASE 2007	META CUATRIENIO
calidad en el suministro de agua potable		
Porcentaje de acueductos veredales que cuentan con agua potable certificada para el consumo humano	0%	100%
Cobertura de acueducto en la zona urbana	99,8%	100%
Cobertura de acueducto en la zona rural	95,4%	100%
Cobertura de Alcantarillado en la zona urbana	99,4%	100%
Cobertura de Alcantarillado en la zona rural	89,1%	97,3%
Cantidad de metros cúbicos de agua potable producida en la planta de tratamiento de los Pozos Pablo VI	6.960 M3	7.200 M3
Horas de suministro de agua diaria promedio en la zona urbana	24	24

Fuente: Empresa de Servicios Públicos de Sopó, Base de Datos del Sisbén, Secretaría de Planeación Gobernación de Cundinamarca

ND: No Disponible

COMPONENTE 5. Vivienda con Dignidad		
INDICADOR	LÍNEA DE BASE 2007	META CUATRIENIO
Nuevas familias de escasos recursos ubicadas en el sector urbano y rural beneficiadas con programas subsidiados de vivienda	149	600
Nuevas familias beneficiadas con programas de mejoramiento de vivienda, fachadas y ornato	19	250
Nuevas familias beneficiadas con programas de titulación de predios	0	36
Nuevas familias de los niveles 1, 2 ó 3 del Sisbén con programas de vivienda de interés prioritario	120	270
Nuevas familias beneficiadas con programas de construcción en sitio propio	10	44

Fuente: Fondo de Vivienda Municipal y Ordenamiento Territorial





CONCEJO MUNICIPAL DE SOHO
N.º. 832.003.491-S

COMPONENTE 6. Infancia y Adolescencia		
INDICADOR	LÍNEA DE BASE 2007	META CUATRIENIO
Porcentaje de menores víctimas del maltrato identificados en el municipio con derechos restablecidos	80%	100%
Número de niños, niñas y adolescentes beneficiados a través de Hogares Sustitutos	Nuevo	40
Número de familias beneficiadas a través del Programa de sensibilización y prevención de muertes violentas	ND	400
Número de estudiantes de las instituciones educativas vinculados en el Programa de Prevención y Consumo de sustancias psicoactivas	220	1.000
Número de niños beneficiados a través de programas de sensibilización y prevención de la violencia, explotación sexual, abuso sexual y conflicto con la ley y programas de sensibilización y prevención del trabajo infantil	338	1.600

Fuente: Subsecretaría de Gobierno, Comisaría de Familia

ND: No Disponible. NA: No Aplica

COMPONENTE 7. Jóvenes "Somos Todos"		
INDICADOR	LÍNEA DE BASE 2007	META CUATRIENIO
Porcentaje de jóvenes vinculados a los programas de aprovechamiento del tiempo libre y con percepción positiva sobre su proyecto de vida	ND	40%
Jóvenes entre 14 y 26 años beneficiados a través de Clubes Juveniles	40	240
Niños entre 6 y 13 años beneficiados a través de Clubes Juveniles	280	320
Clubes Juveniles activos en el área rural y urbana	12	20
Jóvenes vinculados a la Red Juvenil Municipal	Nuevo	200
Porcentaje de la población rural beneficiada a través de la modalidad del Cine Club	0%	60%





CONCEJO MUNICIPAL DE SOHO
N.º 832.003.491-S

COMPONENTE 7. Jóvenes "Somos Todos"		
INDICADOR	LÍNEA DE BASE 2007	META CUATRIENIO
Jóvenes vinculados a la Escuela de Formación Política y Liderazgo	Nuevo	20
Número de colectivos de comunicación creados en la zona rural	Nuevo	17
Jóvenes que participan en el Festival de Verano anual de talentos artísticos y culturales	Nuevo	500
Estudiantes egresados beneficiados a través de los convenios suscritos con el Sena y otra Instituciones de Educación Superior	32	240
Porcentaje de la población infantil del área urbana beneficiada a través de la Ludoteca Municipal	60%	80%
Porcentaje de la población infantil del área rural beneficiada a través de la Ludoteca Municipal	20%	80%
Niños y niñas vinculados anualmente a los talleres de expresión artística	Nuevo	360
Jóvenes vinculados al Programa de Prevención de Drogas y Alcohol	0	600
Padres de Familia jóvenes vinculados a talleres de formación y consolidación del núcleo familiar	Nuevo	300
Jóvenes vinculados a la Red Colombiana de Jóvenes Líderes en Salud Sexual y Reproductiva	Nuevo	10
Jóvenes formados en técnicas básicas de supervivencia, adiestramiento de los sentidos, práctica del deporte extremo y de orientación, primeros auxilios y comunicación con la naturaleza	120	400
Porcentaje de jóvenes vinculados al proceso de formulación e implementación de la política pública de juventud	Nuevo	80%
Porcentaje de jóvenes que conocen la Ley de la Juventud	ND	80%
Porcentaje de jóvenes que participan en el proceso de elección del Consejo Municipal de Juventud	ND	80%
Proyectos de juventud presentados e implementados por el Consejo Municipal de Juventud	0	12

Fuente: Oficina de la Juventud- Base de datos del Sisbén Municipal

ND: No Disponible





CONCEJO MUNICIPAL DE SOHO
N.º 832.003.491-S

COMPONENTE 8. Mujer y Familia		
INDICADOR	LÍNEA DE BASE 2007	META CUATRIENIO
Familias beneficiadas con los programas de fortalecimiento de las relaciones intrafamiliares	1195	3150
Familias beneficiadas a través del programa Educador Familiar	Nuevo	200
Familias beneficiadas a través del programa Atención en su Hogar	Nuevo	200
Familias beneficiadas a través del programa Alcohólicos Anónimos	39	80
Familias beneficiadas a través del programa Escuela con Padres	231	300
Familias beneficiadas a través del programa Acompañamiento Familiar	236	1800
Mujeres vinculadas a la actividad laboral y con percepción de ingresos gracias a los programas de formación y capacitación	ND	150
Porcentaje de mujeres vinculadas al programa de "Atención Integral a la Mujer" beneficiadas con apoyo especial	Nuevo	100%
Mujeres beneficiadas con programas de formación y capacitación integral	Nuevo	300
Integrantes del grupo familiar beneficiados con el programa Cultivemos la Paz en Familia	ND	600

Fuente: Subsecretaría de Gobierno, Comisaría de Familia

ND: No Disponible

COMPONENTE 9. Arte y Cultura para Todos		
INDICADOR	LÍNEA DE BASE 2007	META CUATRIENIO
Porcentaje de la población beneficiada a través de la mejora y creación de espacios para el disfrute de actividades, conferencias, eventos artísticos y culturales	ND	70%
Personas beneficiadas a través de las escuelas de Formación Artística y Cultural	1.299	1.560



CONCEJO MUNICIPAL DE SOHO
N.º. 832.003.491-S

COMPONENTE 9. Arte y Cultura para Todos		
INDICADOR	LÍNEA DE BASE 2007	META CUATRIENIO
Porcentaje de avance en el desarrollo de la primera etapa de la construcción progresiva del Centro Cultural.	5%	100%
Número de eventos artísticos y culturales realizados anualmente	85	102

Fuente: Subsecretaría de Cultura

COMPONENTE 10. Recreación y Deporte		
INDICADOR	LÍNEA DE BASE 2007	META CUATRIENIO
Porcentaje de la población que participa activamente en actividades recreodeportivas	9,6%	14,4%
Número de instalaciones deportivas públicas existentes	17	19
Número de planteles escolares (escuelas y colegios públicos) e instalaciones deportivas en el municipio dotados con implementos deportivos	12	55
Nuevos usuarios vinculados a los centros de acopio en la zona rural	0	600
Personas beneficiadas a través de las Escuelas de Formación Deportiva	1.600	2.400
Nuevas disciplinas deportivas no convencionales dentro de las Escuelas de Formación Deportiva	0	2
Porcentaje de niños menores de cinco años vinculados a las actividades lúdicas lideradas por la Subsecretaría de Recreación y Deportes	200	420
Número de personas vinculadas al cuerpo de juzgamiento deportivo municipal	8	25
Número de actividades y eventos recreodeportivos de carácter local, regional, nacional e internacional realizados por año	18	75

Fuente: Subsecretaría de Recreación y Deporte

ND: No Disponible





CONCEJO MUNICIPAL DE SOHO
N.º 832.003.491-S

LÍNEA PROGRAMÁTICA 2. CONVIVENCIA PACÍFICA Y SEGURIDAD CIUDADANA, GARANTÍA DE BUEN GOBIERNO		
COMPONENTE 1. Seguridad		
INDICADOR	LÍNEA DE BASE 2007	META CUATRIENIO
Porcentaje de reducción de la tasa de delincuencia en los cinco delitos de mayor incidencia en el municipio	30%	35%
Porcentaje de la población con percepción positiva de la seguridad en el municipio	ND	80%
Porcentaje del territorio municipal que cuenta con presencia de la Fuerza Pública 24 horas diarias	70%	100%
Consejos de Seguridad realizados	12	48
Porcentaje de eventos municipales apoyados y acompañados por la Fuerza Pública	100%	100%
Número de operativos realizados anualmente a los establecimientos que expenden cigarrillos y bebidas embriagantes para controlar el contrabando	6	12
Porcentaje de sectores y veredas que cuentan con equipos y alarmas de seguridad	100%	100%
Porcentaje de consumidores con percepción positiva sobre los establecimientos de comercio con domicilio en el municipio	ND	80%
Número de visitas realizadas a establecimientos comerciales	360	1.440
Número de visitas de calibraciones de pesas, medidas y volumetría realizadas	12	48
Número de campañas dirigidas a empresas, Centros Educativos, Juntas de Acción Comunal y a la comunidad para incrementar la confianza ciudadana	28	112

Fuente: Subsecretaría de Gobierno

ND: No Disponible





CONCEJO MUNICIPAL DE SOHO

N.º 832.003.491-S

COMPONENTE 2. Justicia y Derechos Humanos		
INDICADOR	LÍNEA DE BASE 2007	META CUATRIENIO
Porcentaje de avance en la implementación y adecuación de la Casa de Justicia Regional	0%	60%

Fuente: Subsecretaría de Gobierno

ND: No Disponible

COMPONENTE 3. Participación Comunitaria		
INDICADOR	LÍNEA DE BASE 2007	META CUATRIENIO
Porcentaje de la población que participa en los procesos y actividades de participación comunitaria municipal	ND	15%
Porcentaje del personal de la Administración Municipal, Corporaciones Municipales y Entes Organizacionales capacitados sobre la política de Participación Comunitaria	ND	100%
Mujeres pertenecientes a entes asociativos capacitadas en temas de competitividad y mejora de ingresos	Nuevo	30
Número de proyectos presentados por la comunidad a través de las Juntas de Acción Comunal y con el apoyo de la administración Municipal	0	56
Número de Consejos Sectoriales realizados en la comunidad	5	224

Fuente: Subsecretaría de Gobierno, Oficina de Participación Comunitaria, Juntas de Acción Comunal

ND: No Disponible





CONCEJO MUNICIPAL DE SOHO
N.º. 832.003.491-S

COMPONENTE 4. Cultura Ciudadana		
INDICADOR	LÍNEA DE BASE 2007	META CUATRIENIO
Porcentaje de la población con percepción positiva sobre la efectividad de las campañas de cultura ciudadana	ND	70%
Porcentaje de grupos comunitarios involucrados en los programas de promoción de solidaridad y cultura ciudadana	0%	100%
Número de campañas sobre la recuperación del espacio público realizadas	2	8
Número de campañas sobre prevención vial realizadas	2	12
Operativos de tránsito realizados	ND	42
Porcentaje de la población vinculada al Programa "Formando Ciudadanía al Cuidado de lo Público"	Nuevo	80%

Fuente: Subsecretaría de Gobierno, Base de Datos del Sisbén, Secretaría de Planeación Gobernación de Cundinamarca

COMPONENTE 5. Prevención y Atención de Desastres		
INDICADOR	LÍNEA DE BASE 2007	META CUATRIENIO
Porcentaje de la población beneficiada a través de programas de prevención, mitigación y asistencia para la reducción de riesgos y amenazas de ocurrencia de desastres	ND	50%
Porcentaje de la población atendida con programas de prevención	Instituciones Educativas*	100%
Porcentaje de la población atendida con programas de atención	ND	100%
Porcentaje de Instituciones Públicas, centros deportivos y culturales que cuentan con planes de contingencia	Nuevo	100%
Número de brigadas de prevención de desastres creadas	0	28
Simulacros de escritorio y de campo realizados en las Instituciones Educativas anualmente	0	14
Simulacros de escritorio y de campo realizados a través de las Juntas de Acción Comunal	0	28





CONCEJO MUNICIPAL DE SOHO
N.º 832.003.491-S

COMPONENTE 5. Prevención y Atención de Desastres		
INDICADOR	LÍNEA DE BASE 2007	META CUATRIENIO
Número de visitas anuales de verificación de cumplimiento de los actos administrativos de cierre de minas	0	4
Porcentaje de la población que participa en las campañas de prevención y atención de calamidades públicas	0%	70%

*Todas las Instituciones Educativas del sector público y privado se vincularon a los programas de prevención durante el año 2007, excepto la Institución educativa de la Violeta y el Colegio Fray Francisco Chacón

Fuente: Subsecretaría de Gobierno, Comité Local Oportuno para la Atención de Desastres

ND: No Disponible

LÍNEA PROGRAMÁTICA 3. GESTIÓN AMBIENTAL Y PROMOCIÓN DEL CRECIMIENTO ECONÓMICO SOSTENIBLE, GARANTÍA DE BUEN GOBIERNO		
COMPONENTE 1. Agenda Ambiental Sostenible		
INDICADOR	LÍNEA DE BASE 2007	META CUATRIENIO
Número de actividades realizadas para el mejoramiento del medio ambiente	2	20
Hectáreas adquiridas para su intervención con actividades de sostenibilidad en las zonas de reserva	5	20
Porcentaje de avance en la adecuación de la infraestructura del Parque Ecológico Pionono	0%	100%
Porcentaje de avance en la construcción del Jardín Botánico	0%	100%
Número de pactos de cumplimiento medio ambiental firmados con las empresas ubicadas a nivel local y regional	0%	Depende de la efectividad del SIGAM
Número de visitas anuales de verificación de cumplimiento de la recuperación geomorfológica, ambiental y paisajística de las explotaciones mineras	0	4
Número de árboles nativos sembrados en cuencas y micro cuencas y zonas de reserva forestal dentro del municipio	6.000	24.000





CONCEJO MUNICIPAL DE SOHO
N.º. 832.003.491-S

LÍNEA PROGRAMÁTICA 3. GESTIÓN AMBIENTAL Y PROMOCIÓN DEL CRECIMIENTO ECONÓMICO SOSTENIBLE, GARANTÍA DE BUEN GOBIERNO		
COMPONENTE 1. Agenda Ambiental Sostenible		
INDICADOR	LÍNEA DE BASE 2007	META CUATRIENIO
Porcentaje de avance en la implementación del plan de manejo estratégico para la recuperación y manejo de caudal Río Teusacá	0%	100%

Fuente: Subsecretaría de Medio Ambiente y Desarrollo Agropecuario

COMPONENTE 2. Empleo, Emprendimiento y Desarrollo Empresarial		
INDICADOR	LÍNEA DE BASE 2007	META CUATRIENIO
Tasa de Desempleo	8,76*%	7,88%
Porcentaje de vacantes utilizadas por inscritos en el Banco Empresarial de Oportunidades Sopó "BEOS"	Nuevo	60%
Porcentaje de empresas con jurisdicción en el municipio vinculadas al Banco Empresarial de Oportunidades Sopó "BEOS"	Nuevo	80%
Porcentaje de personas vinculadas al Banco Empresarial de Oportunidades Sopó "BEOS" capacitadas con programas de formación para el trabajo	Nuevo	100%
Número de proyectos apoyados desde el Centro de Incubación Regional Empresarial	ND	40
Nuevos proyectos beneficiados con recursos de capital semilla otorgados a través de Entidades Financieras, ONG's y el Fondo Emprender (FONADE)	NA	100
Número de empresarios emprendedores beneficiados con asesoría en crecimiento empresarial y desarrollo de nuevas actividades productivas	27	300
Créditos otorgados por las entidades financieras y/o ONG's a micro, pequeños y medianos empresarios	Nuevo	40





CONCEJO MUNICIPAL DE SOHO

N.º 832.003.491-S

COMPONENTE 2. Empleo, Emprendimiento y Desarrollo Empresarial		
INDICADOR	LÍNEA DE BASE 2007	META CUATRIENIO
Micro, pequeñas y medianas empresas vinculadas a las ferias, ruedas de negocios y exposiciones promovidas por la Administración Municipal	44	100

*La tasa de desempleo se calculó teniendo en cuenta el número de personas que en la base de datos del Sisbén manifestaron estar sin actividad económica y buscando trabajo, sobre el total de la población entre 16 y 65 años de edad. El Dane realiza los cálculos tomando como base la población que se encuentra buscando trabajo.

Fuente: Subsecretaría de Desarrollo Económico y Turístico, Base de Datos del Sisbén, Secretaría de Planeación, Gobernación de Cundinamarca, Cálculos Secretaría para la Gestión Integral

NA: No Aplica

COMPONENTE 3. Producción Agropecuaria Sostenible		
INDICADOR	LÍNEA DE BASE 2007	META CUATRIENIO
Pequeños productores agropecuarios beneficiados por programas de asistencia técnica agropecuaria	474	524
Población vinculada a las cadenas productivas desarrolladas en el municipio	40	60
Porcentaje de parques y zonas verdes públicas intervenidos con programas de reducción de la contaminación ambiental por heces	0%	100%
Número de actividades de sanidad animal implementadas	60	80
Nuevas granjas productivas de especies menores implementadas	0	20
Hectáreas intervenidas con maquinaria agrícola para el mejoramiento de cultivos	250	1.200
Número de empleos directos generados a través de la implementación de la Planta de Beneficio Animal	0	83
Porcentaje de avance en la construcción y puesta en marcha de la Planta de Beneficio Animal	0%	100%

Fuente: Subsecretaría de Medio Ambiente y Desarrollo Económico





CONCEJO MUNICIPAL DE SOPO
N.º. 832.003.491-S

COMPONENTE 4. Turismo y Artesanías: Programas Sectoriales de Alto Impacto		
INDICADOR	LÍNEA DE BASE 2007	META CUATRIENIO
Porcentaje de la población* cuya principal fuente de ingresos es la actividad turística y artesanal	0%	20%
Turistas que visitan el municipio anualmente	2.319	18.000
Porcentaje de avance en el desarrollo de Proyecto para el Paseo Eco turístico Pueblo Viejo - Sopó – Parque Reserva Forestal Protectora de Pio Nono	0%	100%
Porcentaje de la población capacitada a través programas de sensibilización cultural y turística	ND	30%
Porcentaje de la población artesana que participa en las ferias artesanales	40%	80%
Porcentaje de la población artesana capacitada en temas de mejoramiento tecnológico de la producción artesanal	Nuevo	100%

*La población sobre la cual se plantea la meta en este componente para el indicador es la población que se encuentra sin actividad económica o buscando trabajo identificada en la base de datos del Sisbén con corte a Diciembre de 2007.

Fuente: Subsecretaría de Desarrollo Económico y Turístico, Base de Datos del Sisbén, Secretaría de Planeación Gobernación de Cundinamarca

ND: No Disponible

LÍNEA PROGRAMÁTICA 4. CONSTRUCCIÓN DE UN MUNICIPIO AMABLE PARA LA GENTE, GARANTÍA DE BUEN GOBIERNO		
COMPONENTE 1. Ordenamiento Territorial		
INDICADOR	LÍNEA DE BASE 2007	META CUATRIENIO
Porcentaje de la población a la cual se ha realizado la divulgación del Plan Básico de Ordenamiento Territorial	0%	90%
Porcentaje de avance en el cumplimiento de las prioridades establecidas en el Plan de Ordenamiento Territorial para su ejecución en el corto plazo	0%	60%
Porcentaje de la población beneficiada a través de las campañas de sensibilización y pertenencia para el conocimiento del Plan Maestro de Espacio Público	0%	90%





CONCEJO MUNICIPAL DE SOHO
N.º. 832.003.491-S

LÍNEA PROGRAMÁTICA 4. CONSTRUCCIÓN DE UN MUNICIPIO AMABLE PARA LA GENTE, GARANTÍA DE BUEN GOBIERNO		
COMPONENTE 1. Ordenamiento Territorial		
INDICADOR	LÍNEA DE BASE 2007	META CUATRIENIO
Porcentaje de la población que conoce el Plan Maestro de Vías y Transporte.	0%	80%
Porcentaje de la población que conoce los Planes Maestros de Equipamiento Colectivo.	0%	80%
Porcentaje de avance en la formulación de las Unidades de Desarrollo y Ordenamiento local (UDOL) planteadas en el PBOT	0%	100%
Porcentaje de avance en ejecución de los Programas Estratégicos establecidos en el PBOT	0%	50%
Porcentaje de avance en la ejecución de las Operaciones Estratégicas establecidas en el PBOT	0%	50%
Porcentaje de avance en el proceso de actualización catastral	20%	100%
Porcentaje de avance en la implementación de la nueva metodología del Sisbén	0%	100%

Fuente: Subsecretaría de Planeación y Urbanismo

ND: No Disponible

COMPONENTE 2. Infraestructura y Espacio Público		
INDICADOR	LÍNEA DE BASE 2007	META CUATRIENIO
Espacio público efectivo recuperado en las zonas urbanas y rurales a través de planes parciales y normativa generados por las UDOL	0%	50%
Porcentaje de avance en la ejecución de las obras prioritarias identificadas dentro de los Plan Maestro de Espacio público.	0%	20%
Metros lineales de vías urbanas mantenidas	4.215	5.514
Porcentaje de avance en la construcción de la intersección vial de acceso al casco urbano a la altura de K10+345 hasta K10+478 de la Vía a la Calera	15%	100%





CONCEJO MUNICIPAL DE SOYO

N.º 832.003.491-S

COMPONENTE 2. Infraestructura y Espacio Público		
INDICADOR	LÍNEA DE BASE 2007	META CUATRIENIO
Metros lineales de vías urbanas construidas	0	605
Metros lineales de vías rurales a nivel de subbase mantenidas	2.291	121.105
Nuevos Metros lineales de vías rurales a nivel de subbase construidas	0	6.464
Metros lineales de vías rurales construidas	5.661	3.244
Metros lineales de vías rurales mantenidas	ND	9.373
Porcentaje de avance en la implementación del Inventario de Señalización horizontal y vertical	Nuevo	100%
Porcentaje de infraestructura pública mantenida	Nuevo	100%
Nuevos salones comunales construidos	0	1
Porcentaje de salones comunales mantenidos	Nuevo	80%
Porcentaje de hogares comunitarios mantenidos	Nuevo	100%

Fuente: Subsecretaría de Obras Públicas
ND: No Disponible

COMPONENTE 3. Servicios Públicos Domiciliarios		
INDICADOR	LÍNEA DE BASE 2007	META CUATRIENIO
Número de familias vinculadas al Plan de Gestión Integral de Residuos Sólidos	84,90%	95%
Toneladas de residuos sólidos captadas en el municipio para reciclaje	84	720
Cobertura de recolección de basuras zona urbana	99,1%	100%
Cobertura de recolección de basuras zona rural	70,6%	90%
Cobertura de alumbrado público en el municipio	ND	100%
Cobertura de energía eléctrica zona urbana	99,8%	100%



CONCEJO MUNICIPAL DE SOPÓ
N.º. 832.003.491-S

COMPONENTE 3. Servicios Públicos Domiciliarios		
INDICADOR	LÍNEA DE BASE 2007	META CUATRIENIO
Cobertura de energía eléctrica zona rural	97,5%	100%
Cobertura de redes telefónicas e internet zona urbana	33,8%	40,6%
Cobertura de redes telefónicas e internet zona rural	15,2%	18, 24%
Cobertura de gas natural zona urbana	ND	50%
Cobertura de gas natural zona rural	ND	20%

Fuente: Empresa de Servicios Públicos de Sopó, Base de Datos del Sisbén, Secretaría de Planeación Gobernación de Cundinamarca

LÍNEA PROGRAMÁTICA 5. GESTIÓN Y EFICIENCIA ADMINISTRATIVA AL SERVICIO DE LA GENTE, GARANTÍA DE BUEN GOBIERNO		
COMPONENTE 1. Plan de Gestión de la Calidad		
INDICADOR	LÍNEA DE BASE 2007	META CUATRIENIO
Porcentaje de la población con percepción positiva sobre la calidad, satisfacción y oportunidad del servicio al cliente en la Administración Municipal	ND	70%
Porcentaje promedio de acciones preventivas implementadas	83,3%	100%
Porcentaje promedio de acciones correctivas implementadas	84,6%	100%
Porcentaje de sugerencias realizadas por la Oficina de Control Interno aplicadas en cada una de las dependencias	95%	100%
Porcentaje de avance en la implementación del Modelo Estándar de Control Interno	60%	100%
Porcentaje promedio obtenido en la evaluación de rendimiento de producción en todas las áreas	Nuevo	90%
Porcentaje de funcionarios evaluados que obtienen una calificación por encima de 800 puntos	83%	98%
Capacitaciones orientadas al fortalecimiento del clima organizacional y formación integral profesional	7	30
Porcentaje de funcionarios con percepción positiva sobre el clima de trabajo interno	ND	95%





CONCEJO MUNICIPAL DE SOHO

N.º 832.003.491-S

LÍNEA PROGRAMÁTICA 5. GESTIÓN Y EFICIENCIA ADMINISTRATIVA AL SERVICIO DE LA GENTE, GARANTÍA DE BUEN GOBIERNO		
COMPONENTE 1. Plan de Gestión de la Calidad		
INDICADOR	LÍNEA DE BASE 2007	META CUATRIENIO

Fuente: Secretaría para la Gestión Integral, Oficina de Control Interno, Subsecretaría de Talento Humano y Desarrollo Institucional
 ND: No Disponible

COMPONENTE 2. Innovación Tecnológica al Servicio de la Gente		
INDICADOR	LÍNEA DE BASE 2007	META CUATRIENIO
Porcentaje de avance en el componente de innovación y desarrollo tecnológico	51%	94%
Porcentaje de funcionarios que acceden a un equipo de cómputo con un alto nivel de tecnología e internet	53%	85%
Porcentaje de áreas integradas tecnológicamente a través de la implementación de un software	50%	100%

Fuente: Área de Sistemas
 ND: No Disponible

COMPONENTE 3. Sistema de Información, Seguimiento y Evaluación		
INDICADOR	LÍNEA DE BASE 2007	META CUATRIENIO
Porcentaje de clientes externos con percepción positiva de los resultados de la gestión administrativa en la calidad de vida de toda la población	ND	80%
Porcentaje de la población que manifiesta estar informada sobre la gestión pública adelantada por la Administración Municipal	ND	80%





CONCEJO MUNICIPAL DE SOHO
N.º. 832.003.491-S

Porcentaje de avance en la implementación de un sistema de seguimiento en línea al Plan Municipal de Desarrollo	15%	100%
---	-----	------

Fuente: Secretaría para la Gestión Integral

ND: No Disponible

COMPONENTE 4. Fortalecimiento Fiscal y Financiero		
INDICADOR	LÍNEA DE BASE 2007	META CUATRIENIO
Porcentaje de ingresos corrientes recaudados en las entidades financieras del municipio	45%	79%
Porcentaje de cartera recuperada	62%	80%

Fuente: Tesorería

ND: No Disponible





CONCEJO MUNICIPAL DE SOHO
N.º 832.003.491-S

SEGUNDA PARTE
PLAN DE INVERSIONES PÚBLICAS

TÍTULO I.
PLAN FINANCIERO 2008-2012

ARTÍCULO 38: PLAN FINANCIERO 2008-2012

CONCEPTOS	2008	2009	2010	2011	2012
TOTAL INGRESOS(1.1+1.2-1.3-1.4)	26.923.945.428	18.727.574.313	19.491.683.345	20.480.628.220	20.113.178.879
INGRESOS CORRIENTES	11.677.708.896	13.421.902.877	14.169.634.884	14.935.662.343	15.720.211.474
CORRIENTES DE LIBRE DESTINACION	11.335.449.398	13.058.843.709	13.785.567.347	14.530.267.792	15.293.210.048
CORRIENTES DE DESTINACION ESPECIFICA	342.259.498	363.059.168	384.067.537	405.394.551	427.001.426
TRANSFERENCIAS	1.738.200.333	1.963.549.019	2.109.354.677	2.254.332.662	2.398.107.580
SISTEMA GENERAL DE PARTICIPACIONES	1.633.261.833	1.853.363.594	1.994.210.908	2.134.563.142	2.274.166.826
SGP EDUCACION	295.535.715	309.699.592	334.470.459	358.013.789	381.424.863
SGP ALIMENTACION ESCOLAR	24.723.089	22.785.796	24.512.347	26.237.767	27.953.495
SGP DEPORTE	63.221.958	63.487.229	67.851.976	72.628.068	77.377.329
SGP CULTURA	47.416.469	51.325.458	55.214.547	59.101.091	62.965.803
SGP AGUA POTABLE Y SANEAM. BASICO	473.042.553	495.684.387	533.243.928	570.778.895	608.103.007
SGP LIBRE INVERSION	729.322.049	910.381.131	978.917.651	1.047.823.531	1.116.342.328
OTRAS TRANSFERENCIAS NACIONALES	104.938.500	110.185.425	115.143.769	119.749.520	123.940.753
RECURSOS SECTOR ELECTRICO	101.850.000	106.942.500	111.754.913	116.225.109	120.292.988
GUIAS ICA	3.088.500	3.242.925	3.388.857	3.524.411	3.647.765
CONVENIOS DE COFINANCIACION					
TRANSFERENCIAS DEPARTAMENTALES	0	0	0	0	0
CONVENIOS DE COFINANCIACION					
RECURSOS DE CAPITAL	10.567.752.855	1.770.759.889	1.553.914.660	1.546.903.221	169.287.633
RECURSOS DEL CREDITO	2.500.000.000	0	0	0	0
RENDIMIENTOS FINANCIEROS	173.145.000	155.830.500	160.817.076	165.319.954	169.287.633





CONCEJO MUNICIPAL DE SOHO

N.º 832.003.491-S

CONCEPTOS	2008	2009	2010	2011	2012
RECURSOS DEL BALANCE	3.228.111.274	0	0	0	0
CONVENIOS DE COFINANCIACION	4.666.496.581	1.614.929.389	1.393.097.584	1.381.583.267	
INGRESOS FONDOS ESPECIALES	2.940.283.344	1.571.362.528	1.658.779.123	1.743.729.994	1.825.572.192
FONDO LOCAL DE SALUD	2.428.694.961	1.072.467.746	1.136.616.937	1.199.037.231	1.259.238.647
FONDO DE SEGURIDAD	198.948.989	191.110.340	198.322.990	204.934.331	210.861.665
FONDO DE PREVENCIÓN Y ATENCIÓN DE DESASTRES	97.155.011	103.860.604	111.187.607	119.028.333	127.419.126
FONDO DE CESANTÍAS	13.099.500	13.466.925	14.050.508	14.591.162	15.081.719
FONDO PARA LA EDUCACIÓN SUPERIOR	145.843.981	138.528.000	144.537.471	150.105.309	155.157.654
FONDO DE FERIAS Y FIESTAS	22.050.000	23.152.500	24.194.363	25.162.137	26.042.812
FONDO PARA EL APOYO A LA MICRO, PEQUEÑA Y MEDIANA EMPRESA	28.436.042	27.482.438	28.533.866	29.498.718	30.364.849
FONDO DE VIVIENDA	6.054.860	1.293.975	1.335.382	1.372.773	1.405.719
MENOS : TOTAL GASTOS	3.974.899.315	5.353.481.183	5.502.757.209	5.660.455.762	5.798.243.241
GASTOS DE FUNCIONAMIENTO	3.844.675.877	4.394.301.496	4.634.202.521	4.882.526.075	5.110.938.554
SERVICIO DE LA DEUDA	130.223.438	959.179.688	868.554.688	777.929.688	687.304.688
DISPONIBILIDAD DE RECURSOS PARA INVERSION	22.949.046.113	13.374.093.130	13.988.926.136	14.820.172.458	14.314.935.638
INGRESOS CORRIENTES LIBRE DEST. INVERSION	7.360.550.083	7.705.362.526	8.282.810.138	8.869.812.029	9.494.966.806
TOTAL INVERSION	22.949.046.113	13.374.093.130	13.988.926.136	14.820.172.458	14.314.935.638






CONCEJO MUNICIPAL DE SOYO
N.º 832.003.491-S

TITULO II.
PLAN PLURIANUAL DE INVERSIONES

ARTÍCULO 39: PLAN PLURIANUAL DE INVERSIONES 2008

LÍNEA PROGRAMÁTICA, COMPONENTE	SGP	RECURSOS PROPIOS	OTROS RECURSOS	COFINANCIACION	RECURSOS DEL CREDITO	TOTAL
I. COMUNIDAD SOCIAL INCLUYENTE, GARANTIA DE BUEN GOBIERNO	1.550.886.166	6.376.894.795	2.183.790.075	4.666.496.581	2.500.000.000	17.278.067.617
I-1 RED PARA LA SUPERACION DE LA POBREZA EXTREMA		21.057.987		10.877.728		31.935.715
I-2 EDUCACION CON CALIDAD Y EQUIDAD	320.508.805	2.283.671.843	348.759.839	50.000.000		3.002.940.487
I-3 SEGURIDAD SOCIAL INTEGRAL Y POBLACION VULNERABLE	588.454.505	509.075.536	1.780.875.456			2.878.405.497
I-4 AGUA POTABLE Y SANEAMIENTO BÁSICO	527.537.419	1.141.968.594		4.470.618.853		6.140.124.866
I-5 VIVIENDA CON DIGNIDAD		608.562.250	6.054.860			614.617.110
I-6 INFANCIA Y ADOLESCENCIA		77.000.000				77.000.000
I-7 JOVENES SOMOS TODOS		127.000.000		20.000.000		147.000.000
I-8 MUJER Y FAMILIA		49.000.000		15.000.000		64.000.000
I-9 ARTE Y CULTURA PARA TODOS	48.450.290	790.735.167	48.047.420	50.000.000	2.500.000.000	3.437.232.877
I-10 RECREACION Y DEPORTE	65.935.147	768.823.418	52.500	50.000.000		884.811.065
II. CONVIVENCIA PACIFICA Y SOLIDARIDAD CIUDADANA, GARANTIA DE BUEN GOBIERNO	-	380.375.000	296.104.000	-	-	676.479.000
II-1 SEGURIDAD		152.625.000	198.948.989			351.573.989
II-2 JUSTICIA Y DERECHOS HUMANOS		25.000.000				25.000.000
II-3 PARTICIPACION COMUNITARIA		15.000.000				15.000.000
II-4 CULTURA CIUDADANA		40.000.000				40.000.000
II-5 PREVENCIÓN Y ATENCIÓN DE DESASTRES		147.750.000	97.155.011			244.905.011
III. GESTION AMBIENTAL Y PROMOCION DEL CRECIMIENTO ECONOMICO SOSTENIBLE, GARANTIA DE BUEN GOBIERNO	-	411.404.780	401.733.818	-	-	813.138.598
III-1 AGENDA AMBIENTAL SOSTENIBLE		42.193.280	286.782.771			328.976.051





CONCEJO MUNICIPAL DE SOHO
N.º 832.003.491-S

LÍNEA PROGRAMÁTICA, COMPONENTE	SGP	RECURSOS PROPIOS	OTROS RECURSOS	COFINANCIACION	RECURSOS DEL CREDITO	TOTAL
III-2 EMPLEO, EMPRENDIMIENTO Y DESARROLLO EMPRESARIAL		99.000.000	76.315.190			175.315.190
III-3 PRODUCCION AGROPECUARIA SOSTENIBLE		195.211.500	38.635.857			233.847.357
III-4 TURISMO Y ARTESANIAS : PROGRAMAS SECTORIALES DE ALTO IMPACTO		75.000.000				75.000.000
IV. CONSTRUCCION DE UN MUNICIPIO AMABLE PARA GENTE, GARANTIA DE BUEN GOBIERNO	752.613.582	2.811.883.188	75.112.560	-	-	3.639.609.330
IV-1 ORDENAMIENTO TERRITORIAL		340.705.214				340.705.214
IV-2 INFRAESTRUCTURA Y ESPACIO PUBLICO	752.613.582	1.991.177.974	75.112.560			2.818.904.116
IV-3 SERVICIOS PUBLICOS DOMICILIARIOS		480.000.000				480.000.000
V. GESTIÓN Y EFICIENCIA ADMINISTRATIVA AL SERVICIO DE LA GENTE, GARANTÍA DE BUEN GOBIERNO	-	541.751.568	-	-	-	541.751.568
V-1 PLAN DE GESTIÓN DE LA CALIDAD		386.501.568				386.501.568
V-2 INNOVACION TECNOLOGICA AL SERVICIO DE LA GENTE		145.000.000				145.000.000
V-3 SISTEMA DE INFORMACION SEGUIMIENTO Y EVALUACION		10.250.000				10.250.000
TOTAL PLAN DE INVERSIONES AÑO 2008	2.303.499.748	10.522.309.331	2.956.740.453	4.666.496.581	2.500.000.000	22.949.046.113





CONCEJO MUNICIPAL DE SOHO
N.º 832.003.491-S

ARTÍCULO 40: PLAN PLURIANUAL DE INVERSIONES 2009

LÍNEA PROGRAMÁTICA, COMPONENTE	SGP	RECURSOS PROPIOS	OTROS RECURSOS	COFINANCIACION	RECURSOS DEL CREDITO	TOTAL
I. COMUNIDAD SOCIAL INCLUYENTE, GARANTIA DE BUEN GOBIERNO	1.481.911.877,87	5.246.758.777,95	876.200.549,05	1.359.929.389,00	-	8.964.800.593,87
I-1 RED PARA LA SUPERACION DE LA POBREZA EXTREMA		21.687.186,00		10.877.728,00		32.564.914,00
I-2 EDUCACION CON CALIDAD Y EQUIDAD	332.485.388,63	1.816.106.764,00	348.429.118,00	806.151.661,00		3.303.172.931,63
I-3 SEGURIDAD SOCIAL INTEGRAL Y POBLACION VULNERABLE	538.929.414,99	703.326.499,95	480.117.331,05	300.000.000,00		2.022.373.245,99
I-4 AGUA POTABLE Y SANEAMIENTO BASICO	495.684.386,87	206.942.500,00		69.000.000,00		771.626.886,87
I-5 VIVIENDA CON DIGNIDAD	-	900.953.453,00	1.293.975,00			902.247.428,00
I-6 INFANCIA Y ADOLESCENCIA		115.850.000,00				115.850.000,00
I-7 JOVENES SOMOS TODOS		110.000.000,00		31.000.000,00		141.000.000,00
I-8 MUJER Y FAMILIA		80.000.000,00		37.000.000,00		117.000.000,00
I-9 ARTE Y CULTURA PARA TODOS	51.325.457,94	623.152.500,00	46.305.000,00	52.950.000,00		773.732.957,94
I-10 RECREACION Y DEPORTE	63.487.229,45	668.739.875,00	55.125,00	52.950.000,00		785.232.229,45
II. CONVIVENCIA PACIFICA Y SOLIDARIDAD CIUDADANA, GARANTIA DE BUEN GOBIERNO	-	290.917.290,00	294.970.944,00	65.000.000,00	-	650.888.234,00
II-1 SEGURIDAD		30.000.000,00	191.110.340,00	55.000.000,00		276.110.340,00
II-2 JUSTICIA Y DERECHOS HUMANOS		41.000.000,00		10.000.000,00		51.000.000,00
II-3 PARTICIPACION COMUNITARIA		22.000.000,00				22.000.000,00
II-4 CULTURA CIUDADANA		69.125.000,00				69.125.000,00
II-5 PREVENION Y ATENCION DE DESASTRES		128.792.290,00	103.860.604,00			232.652.894,00
III. GESTION AMBIENTAL Y PROMOCION DEL CRECIMIENTO ECONOMICO SOSTENIBLE, GARANTIA DE BUEN GOBIERNO	-	429.816.398,00	228.978.288,03	72.000.000,00	-	730.794.686,03
III-1 AGENDA AMBIENTAL SOSTENIBLE		18.409.414,00	112.591.478,00			131.000.892,00
III-2 EMPLEO, EMPRENDIMIENTO Y DESARROLLO EMPRESARIAL		40.245.053,00	78.808.885,00	42.000.000,00		161.053.938,00
III-3 PRODUCCION AGROPECUARIA SOSTENIBLE		271.604.575,00	37.577.925,03			309.182.500,03





CONCEJO MUNICIPAL DE SOHO
N.º 832.003.491-S

LINEA PROGRAMATICA, COMPONENTE	SGP	RECURSOS PROPIOS	OTROS RECURSOS	COFINANCIACION	RECURSOS DEL CREDITO	TOTAL
III-4 TURISMO Y ARTESANIAS : PROGRAMAS SECTORIALES DE ALTO IMPACTO		99.557.356,00		30.000.000,00		129.557.356,00
IV. CONSTRUCCION DE UN MUNICIPIO AMABLE PARA GENTE, GARANTIA DE BUEN GOBIERNO	910.381.131,20	1.524.138.180,18	38.587.500,00	118.000.000,00	-	2.591.106.811,38
IV-1 ORDENAMIENTO TERRITORIAL		320.245.836,00		60.000.000,00		380.245.836,00
IV-2 INFRAESTRUCTURA Y ESPACIO PUBLICO	910.381.131,20	454.020.539,00	38.587.500,00			1.402.989.170,20
IV-3 SERVICIOS PUBLICOS DOMICILIARIOS		749.871.805,18		58.000.000,00		807.871.805,18
V. GESTIÓN Y EFICIENCIA ADMINISTRATIVA AL SERVICIO DE LA GENTE, GARANTÍA DE BUEN GOBIERNO	-	436.502.804,83	-	-	-	436.502.804,83
V-1 PLAN DE GESTIÓN DE LA CALIDAD		247.505.161,00				247.505.161,00
V-2 INNOVACION TECNOLOGICA AL SERVICIO DE LA GENTE		153.555.000,00				153.555.000,00
V-3 SISTEMA DE INFORMACION SEGUIMIENTO Y EVALUACION		35.442.643,83				35.442.643,83
TOTAL PLAN DE INVERSIONES AÑO 2009	2.392.293.009,08	7.928.133.450,96	1.438.737.281,08	1.614.929.389,00	-	13.374.093.130,12





CONCEJO MUNICIPAL DE SOYO
N.º 832.003.491-S

ARTÍCULO 41: PLAN PLURIANUAL DE INVERSIONES 2010

LÍNEA PROGRAMÁTICA, COMPONENTE	SGP	RECURSOS PROPIOS	OTROS RECURSOS	COFINANCIACION	RECURSOS DEL CREDITO	TOTAL
I. COMUNIDAD SOCIAL INCLUYENTE, GARANTIA DE BUEN GOBIERNO	1.595.059.022,21	5.190.645.880,87	918.723.453,95	1.102.025.828,00	-	8.806.454.185,03
I-1 RED PARA LA SUPERACION DE LA POBREZA EXTREMA		22.352.187,00		10.877.728,00		33.229.915,00
I-2 EDUCACION CON CALIDAD Y EQUIDAD	358.982.805,88	1.964.533.450,00	367.220.358,00	825.000.000,00		3.515.736.613,88
I-3 SEGURIDAD SOCIAL INTEGRAL Y POBLACION VULNERABLE	579.765.765,42	624.951.625,05	501.721.382,95			1.706.438.773,42
I-4 AGUA POTABLE Y SANEAMIENTO BÁSICO	533.243.927,62	217.654.913,00		73.000.000,00		823.898.840,62
I-5 VIVIENDA CON DIGNIDAD		576.550.000,00	1.335.382,00			577.885.382,00
I-6 INFANCIA Y ADOLESCENCIA		124.892.500,00				124.892.500,00
I-7 JOVENES SOMOS TODOS		112.965.000,00		38.000.000,00		150.965.000,00
I-8 MUJER Y FAMILIA		84.720.000,00		43.000.000,00		127.720.000,00
I-9 ARTE Y CULTURA PARA TODOS	55.214.546,81	684.093.036,82	48.388.725,00	56.074.050,00		843.770.358,63
I-10 RECREACION Y DEPORTE	67.851.976,48	777.933.169,00	57.606,00	56.074.050,00		901.916.801,48
II. CONVIVENCIA PACIFICA Y SOLIDARIDAD CIUDADANA, GARANTIA DE BUEN GOBIERNO	-	305.923.643,00	309.510.597,00	80.000.000,00	-	695.434.240,00
II-1 SEGURIDAD		30.000.000,00	198.322.990,00	65.000.000,00		293.322.990,00
II-2 JUSTICIA Y DERECHOS HUMANOS		44.033.000,00		15.000.000,00		59.033.000,00
II-3 PARTICIPACION COMUNITARIA		23.062.000,00				23.062.000,00
II-4 CULTURA CIUDADANA		71.225.000,00				71.225.000,00
II-5 PREVENCION Y ATENCION DE DESASTRES		137.603.643,00	111.187.607,00			248.791.250,00
III. GESTION AMBIENTAL Y PROMOCION DEL CRECIMIENTO ECONOMICO SOSTENIBLE, GARANTIA DE BUEN GOBIERNO	-	542.993.444,05	240.431.514,95	81.071.756,00	-	864.496.715,00
III-1 AGENDA AMBIENTAL SOSTENIBLE		120.323.167,00	117.658.095,00			237.981.262,00
III-2 EMPLEO, EMPRENDIMIENTO Y DESARROLLO EMPRESARIAL		41.926.419,00	83.504.491,00	46.071.756,00		171.502.666,00
III-3 PRODUCCION AGROPECUARIA SOSTENIBLE		274.798.784,05	39.268.928,95			314.067.713,00





CONCEJO MUNICIPAL DE SOHO
N.º 832.003.491-S

LINEA PROGRAMATICA, COMPONENTE	SGP	RECURSOS PROPIOS	OTROS RECURSOS	COFINANCIACION	RECURSOS DEL CREDITO	TOTAL
III-4 TURISMO Y ARTESANIAS : PROGRAMAS SECTORIALES DE ALTO IMPACTO		105.945.074,00		35.000.000,00		140.945.074,00
IV. CONSTRUCCION DE UN MUNICIPIO AMABLE PARA GENTE, GARANTIA DE BUEN GOBIERNO	978.917.651,36	2.051.665.539,00	40.323.938,00	130.000.000,00	-	3.200.907.128,36
IV-1 ORDENAMIENTO TERRITORIAL		373.850.000,00		65.000.000,00		438.850.000,00
IV-2 INFRAESTRUCTURA Y ESPACIO PUBLICO	978.917.651,36	878.270.539,00	40.323.938,00			1.897.512.128,36
IV-3 SERVICIOS PUBLICOS DOMICILIARIOS		799.545.000,00		65.000.000,00		864.545.000,00
V. GESTIÓN Y EFICIENCIA ADMINISTRATIVA AL SERVICIO DE LA GENTE, GARANTÍA DE BUEN GOBIERNO	-	421.633.867,17	-	-	-	421.633.867,17
V-1 PLAN DE GESTIÓN DE LA CALIDAD		226.356.196,00				226.356.196,00
V-2 INNOVACION TECNOLOGICA AL SERVICIO DE LA GENTE		162.614.745,00				162.614.745,00
V-3 SISTEMA DE INFORMACION SEGUIMIENTO Y EVALUACION		32.662.926,17				32.662.926,17
TOTAL PLAN DE INVERSIONES AÑO 2010	2.573.976.673,57	8.512.862.374,09	1.508.989.503,90	1.393.097.584,00	-	13.988.926.135,56






CONCEJO MUNICIPAL DE SOHO
N.º 832.003.491-S

ARTÍCULO 42: PLAN PLURIANUAL DE INVERSIONES 2011

LÍNEA PROGRAMÁTICA, COMPONENTE	SGP	RECURSOS PROPIOS	OTROS RECURSOS	COFINANCIACION	RECURSOS DEL CREDITO	TOTAL
I. COMUNIDAD SOCIAL INCLUYENTE, GARANTIA DE BUEN GOBIERNO	1.707.335.009,13	5.429.788.617,69	959.501.759,46	1.061.561.048,00	-	9.158.186.434,28
I-1 RED PARA LA SUPERACION DE LA POBREZA EXTREMA		23.055.026,00		10.877.728,00		33.932.754,00
I-2 EDUCACION CON CALIDAD Y EQUIDAD	384.251.556,60	2.054.965.062,00	385.955.735,00	773.399.524,00		3.598.571.877,60
I-3 SEGURIDAD SOCIAL INTEGRAL Y POBLACION VULNERABLE	620.575.398,54	837.982.047,69	521.789.067,46			1.980.346.513,69
I-4 AGUA POTABLE Y SANEAMIENTO BÁSICO	570.778.894,92	228.373.209,00		75.133.751,00		874.285.854,92
I-5 VIVIENDA CON DIGNIDAD		505.666.450,00	1.372.773,00			507.039.223,00
I-6 INFANCIA Y ADOLESCENCIA		134.137.125,00				134.137.125,00
I-7 JOVENES SOMOS TODOS		121.399.935,00		37.635.065,00		159.035.000,00
I-8 MUJER Y FAMILIA		89.718.480,00		45.750.142,00		135.468.622,00
I-9 ARTE Y CULTURA PARA TODOS	59.101.091,22	685.162.137,00	50.324.274,00	59.382.419,00		853.969.921,22
I-10 RECREACION Y DEPORTE	72.628.067,85	749.329.146,00	59.910,00	59.382.419,00		881.399.542,85
II. CONVIVENCIA PACIFICA Y SOLIDARIDAD CIUDADANA, GARANTIA DE BUEN GOBIERNO	-	338.202.177,00	323.962.664,00	93.401.613,00	-	755.566.454,00
II-1 SEGURIDAD		30.000.000,00	204.934.331,00	73.401.613,00		308.335.944,00
II-2 JUSTICIA Y DERECHOS HUMANOS		47.263.860,00		20.000.000,00		67.263.860,00
II-3 PARTICIPACION COMUNITARIA		24.186.658,00				24.186.658,00
II-4 CULTURA CIUDADANA		73.430.000,00				73.430.000,00
II-5 PREVENCIÓN Y ATENCIÓN DE DESASTRES		163.321.659,00	119.028.333,00			282.349.992,00
III. GESTION AMBIENTAL Y PROMOCION DEL CRECIMIENTO ECONOMICO SOSTENIBLE; GARANTIA DE BUEN GOBIERNO	-	572.871.580,61	251.576.364,39	86.620.606,00	-	911.068.551,00
III-1 AGENDA AMBIENTAL SOSTENIBLE		132.603.096,00	122.364.418,00			254.967.514,00



CONCEJO MUNICIPAL DE SOYO
N.º 832.003.491-S

LÍNEA PROGRAMÁTICA, COMPONENTE	SGP	RECURSOS PROPIOS	OTROS RECURSOS	COFINANCIACION	RECURSOS DEL CREDITO	TOTAL
III-2 EMPLEO, EMPRENDIMIENTO Y DESARROLLO EMPRESARIAL		43.630.980,00	88.372.257,00	46.620.606,00		178.623.843,00
III-3 PRODUCCION AGROPECUARIA SOSTENIBLE		283.676.062,61	40.839.689,39			324.515.752,00
III-4 TURISMO Y ARTESANIAS : PROGRAMAS SECTORIALES DE ALTO IMPACTO		112.961.442,00		40.000.000,00		152.961.442,00
IV. CONSTRUCCION DE UN MUNICIPIO AMIABLE PARA GENTE, GARANTIA DE BUEN GOBIERNO	1.047.823.531,26	2.334.238.862,00	41.936.895,00	140.000.000,00	-	3.563.999.288,26
IV-1 ORDENAMIENTO TERRITORIAL		387.976.314,00		70.000.000,00		457.976.314,00
IV-2 INFRAESTRUCTURA Y ESPACIO PUBLICO	1.047.823.531,26	1.099.544.393,00	41.936.895,00			2.189.304.819,26
IV-3 SERVICIOS PUBLICOS DOMICILIARIOS		846.718.155,00		70.000.000,00		916.718.155,00
V. GESTION Y EFICIENCIA ADMINISTRATIVA AL SERVICIO DE LA GENTE, GARANTIA DE BUEN GOBIERNO	-	431.351.730,34	-	-	-	431.351.730,34
V-1 PLAN DE GESTION DE LA CALIDAD		221.498.285,00				221.498.285,00
V-2 INNOVACION TECNOLOGICA AL SERVICIO DE LA GENTE		172.209.015,00				172.209.015,00
V-3 SISTEMA DE INFORMACION SEGUIMIENTO Y EVALUACION		37.644.430,34				37.644.430,34
TOTAL PLAN DE INVERSIONES AÑO 2011	2.755.158.540,40	9.106.452.967,64	1.576.977.682,85	1.381.583.267,00	-	14.820.172.457,89





CONCEJO MUNICIPAL DE SOYO
N.º 832.003.491-S

ARTÍCULO 43: PLAN PLURIANUAL DE INVERSIONES 2012

LÍNEA PROGRAMÁTICA, COMPONENTE	SGP	RECURSOS PROPIOS	OTROS RECURSOS	COFINANCIACION	RECURSOS DEL CREDITO	TOTAL
I. COMUNIDAD SOCIAL INCLUYENTE, GARANTIA DE BUEN GOBIERNO	1.818.980.279,25	5.550.133.224,83	998.165.395,02	-	-	8.367.278.899,10
I-1 RED PARA LA SUPERACION DE LA POBREZA EXTREMA		30.000.000,00				30.000.000,00
I-2 EDUCACION CON CALIDAD Y EQUIDAD	409.378.358,66	1.737.755.702,00	404.561.463,00			2.551.695.523,66
I-3 SEGURIDAD SOCIAL INTEGRAL Y POBLACION VULNERABLE	661.155.781,19	1.060.845.962,83	540.050.582,02			2.262.052.326,04
I-4 AGUA POTABLE Y SANEAMIENTO BÁSICO	608.103.007,39	239.057.826,00				847.160.833,39
I-5 VIVIENDA CON DIGNIDAD	-	574.441.771,00	1.405.719,00			575.847.490,00
I-6 INFANCIA Y ADOLESCENCIA		133.593.981,00				133.593.981,00
I-7 JOVENES SOMOS TODOS		160.332.531,00				160.332.531,00
I-8 MUJER Y FAMILIA		95.011.870,00				95.011.870,00
I-9 ARTE Y CULTURA PARA TODOS	62.965.802,75	726.042.811,00	52.085.624,00			841.094.237,75
I-10 RECREACION Y DEPORTE	77.377.329,24	793.050.770,00	62.007,00			870.490.106,24
II. CONVIVENCIA PACIFICA Y SOLIDARIDAD CIUDADANA, GARANTIA DE BUEN GOBIERNO	-	365.538.332,00	338.280.791,00	-	-	703.819.123,00
II-1 SEGURIDAD		60.000.000,00	210.861.665,00			270.861.665,00
II-2 JUSTICIA Y DERECHOS HUMANOS		54.705.159,00				54.705.159,00
II-3 PARTICIPACION COMUNITARIA		25.377.671,00				25.377.671,00
II-4 CULTURA CIUDADANA		48.620.250,00				48.620.250,00
II-5 PREVENCIÓN Y ATENCIÓN DE DESASTRES		176.835.252,00	127.419.126,00			304.254.378,00
III. GESTION AMBIENTAL Y PROMOCION DEL CRECIMIENTO ECONOMICO SOSTENIBLE, GARANTIA DE BUEN GOBIERNO	-	787.618.590,00	262.334.661,00	-	-	1.049.953.251,00
III-1 AGENDA AMBIENTAL SOSTENIBLE		139.318.835,00	126.647.174,00			265.966.009,00
III-2 EMPLEO, EMPRENDIMIENTO Y DESARROLLO EMPRESARIAL		39.154.272,00	93.418.409,00			132.572.681,00
III-3 PRODUCCION AGROPECUARIA SOSTENIBLE		471.758.316,00	42.269.078,00			514.027.394,00





CONCEJO MUNICIPAL DE SOHO
N.º 832.003.491-S

LINEA PROGRAMATICA, COMPONENTE	SGP	RECURSOS PROPIOS	OTROS RECURSOS	COFINANCIACION	RECURSOS DEL CREDITO	TOTAL
III-4 TURISMO Y ARTESANIAS : PROGRAMAS SECTORIALES DE ALTO IMPACTO		137.387.167,00				137.387.167,00
IV. CONSTRUCCION DE UN MUNICIPIO AMABLE PARA GENTE, GARANTIA DE BUEN GOBIERNO	1.116.342.328,43	2.581.571.865,77	43.404.687,23	-	-	3.741.318.881,43
IV-1 ORDENAMIENTO TERRITORIAL		253.897.341,00				253.897.341,00
IV-2 INFRAESTRUCTURA Y ESPACIO PUBLICO	1.116.342.328,43	1.430.999.998,77	43.404.687,23			2.590.747.014,43
IV-3 SERVICIOS PUBLICOS DOMICILIARIOS		896.674.526,00				896.674.526,00
V. GESTIÓN Y EFICIENCIA ADMINISTRATIVA AL SERVICIO DE LA GENTE, GARANTÍA DE BUEN GOBIERNO	-	452.565.483,42	-	-	-	452.565.483,42
V-1 PLAN DE GESTIÓN DE LA CALIDAD		234.566.684,00				234.566.684,00
V-2 INNOVACION TECNOLOGICA AL SERVICIO DE LA GENTE		182.369.347,00				182.369.347,00
V-3 SISTEMA DE INFORMACION SEGUIMIENTO Y EVALUACION		35.629.452,42				35.629.452,42
TOTAL PLAN DE INVERSIONES AÑO 2011	2.935.322.607,68	9.737.427.496,02	1.642.185.534,25	-	-	14.314.935.637,95





CONCEJO MUNICIPAL DE SOPO

N.º. 832.003.491-S

106

ARTICULO 44: Informe de la ejecución del Plan: el Alcalde Municipal, en cabeza de cada uno de los miembros de su gabinete, en cumplimiento de lo dispuesto en el Artículo 43 de la Ley 152 de 1994, rendirá anualmente al Concejo Municipal un informe sobre la ejecución del Plan de Desarrollo Municipal “¡PRIMERO LA GENTE! GARANTÍA DE BUEN GOBIERNO, vigencia 2008 -2012.

ARTICULO 45: El Alcalde deberá armonizar el presupuesto de la actual vigencia fiscal al Plan de Desarrollo adoptado mediante el presente Acuerdo, para lo cual queda facultado para realizar la armonización mediante Decreto, el cual debe ser expedido en un tiempo no superior a noventa (90) días. Copia de este acto administrativo deberá ser enviada al Concejo Municipal para su conocimiento y demás fines pertinentes.

ARTÍCULO 46: El presente Acuerdo surte efectos a partir de la fecha de aprobación y publicación previa sanción.

PUBLÍQUESE Y CUMPLASE

Dado en el Concejo Municipal de Sopo Cundinamarca, a los treinta (30) días del mes de Mayo de dos mil ocho (2008), una vez surtidos los dos debates reglamentarios de que trata la Ley 136 de 1994, así: Primer Debate en Comisión Primera Permanente de Planeación y Desarrollo el día veintisiete (27) de Mayo de dos mil ocho (2008), bajo la Ponencia de la Honorable Concejal **ALBA CECILIA ROZO DE FORERO** y aprobado en Plenaria el día treinta (30) de Mayo de dos mil ocho (2008).

JAVIER MALDONADO ROBAYO
Presidente del Concejo Municipal

ROSA IMELDA MANCERA GANTIVA
Secretaría General





CONCEJO MUNICIPAL DE SOHO
N.º. 832.003.491-S

107

LA SECRETARIA GENERAL DEL CONCEJO MUNICIPAL DE SOHO

CERTIFICA QUE:

La Comisión Primera Permanente de Planeación y Desarrollo, se reunió el día veinticuatro (24) de Mayo de dos mil ocho (2008) y la Plenaria el día treinta (30) de Mayo de dos mil ocho (2008) para estudio y aprobación en Primero y Segundo Debate del Acuerdo No. 008 de 2008, **“POR EL CUAL SE ADOPTA EL PLAN DE DESARROLLO MUNICIPAL 2008-2012 - “¡PRIMERO LA GENTE! GARANTÍA DE BUEN GOBIERNO”**

Se expide la presente Certificación en la Secretaría del Concejo Municipal de Soho, a los treinta (30) días del mes de Mayo de dos mil ocho (2008).

ROSA IMELDA MANCERA GANTIVA
Secretaria General

**MUNICIPIO DE SOPÓ
PLAN DE GOBIERNO**

**WILLIAM OCTAVIO VENEGAS
RAMIREZ**

**¡PRIMERO LA GENTE!
GARANTIA DE BUEN GOBIERNO**

2008 – 2011

PRESENTACIÓN

En cumplimiento del Artículo 259 de la Constitución Nacional y las Leyes 131 y 134 de 1994, someto mi nombre a consideración de todos los ciudadanos del municipio de Sopó, como candidato a la Alcaldía Municipal, con el fin de lograr un manejo eficiente de las Finanzas y la Administración del municipio y garantizar la confianza que los ciudadanos depositen en mí para administrar los recursos públicos, que son de todos los habitantes y que deben ser orientados a mejorar la calidad de vida, generar un desarrollo económico social sostenible de corto, mediano y largo plazo.

Me comprometo a adelantar un proceso participativo de construcción social, política, económica, cultural y ambiental, con la participación de los ciudadanos y una administración idónea y honesta que pueda garantizar los objetivos y metas previstas en el programa de gobierno que propongo a la comunidad.

A. PRIMERO LA SALUD

1. Gestionar Convenios ante el Departamento, para optimizar los servicios del Hospital Divino Salvador.
2. Gestionar ofertas de salud para su mejoramiento. Concertar con las diferentes EPS, para que presten sus servicios en el municipio a través de la creación de una clínica o por convenios con el hospital.
3. Gestionar ante el departamento el incremento de profesionales en salud en el Hospital Divino Salvador para el mejoramiento de la calidad con especialistas y buen servicio, al igual que la buena prestación del servicio de urgencias.
4. Revisión del SISBEN y acceso a este del 100 % de la comunidad.
5. Plan de atención en salud en toda la comunidad de Sopó. Realizar jornadas de prevención en salud en todos los colegios y veredas.
6. Dar capacitación, fortalecer y apoyar a promotoras de salud para que presten sus servicios en todas las veredas.
7. Implementar droguerías veredales a precios justos y con calidad.

B. PRIMERO LA EDUCACION

1. Revisión y fortalecimiento de los criterios de asignación de los recursos del FOES.
2. Establecer programas de capacitación técnica Calificada con las Instituciones de Educación superior, la Industria y Empresa, al alcance del sector Urbano y Rural que permitan el logro de un perfil básico ocupacional al educando.

3. Gestionar la presencia de la Universidad en el municipio de Sopó con programas diversos y adecuados a la proyección y desarrollo socio económico a nivel municipal y nacional.
4. Ampliar la cobertura del Subsidio de transporte para los estudiantes universitarios.
5. Como herramienta en la calidad de la Educación, expandir y ampliar la red de Internet a todas las veredas de nuestro municipio dotando los salones comunales y colegios con computadores.
6. Gestionar convenios con universidades y organizaciones internacionales para la especialización de nuestros profesionales.
7. Capacitación en nuevas tecnologías y aplicación de incentivos y apoyos a los docentes para mejorar su escalafón con ayuda del Departamento.
8. Analizar y fortalecer las Instituciones, las modalidades de sus perfiles vocacionales que concrete programas específicos de acuerdo a su especialidad.
9. Gestionar la concesión del Colegio CEIS para un periodo entre 4 y 15 años.
10. Fortalecimiento de la Biblioteca Municipal y Bibliotecas Veredales.
11. Se mantendrá el criterio de Educación pública en el municipio.
12. Crear en todas las Instituciones públicas educativas un Aula modelo Inteligente, que les permita proyectarse hacia este inminente futuro modelo de educación globalizante.
13. Conformación de Ludotecas con Profesionales y elementos adecuados para programas de interés general.

C. PRIMERO LA VIVIENDA

1. Mejoramiento de las viviendas urbanas y rurales, embellecimiento de fachadas y ornato público
2. Subsidiar las construcciones en lotes propios.
3. Desarrollo de vivienda de Interés social campesina.
4. Desarrollo de vivienda de Interés social digna, asequible a las personas de menos recursos.
5. Reglamentar la vivienda compartida, para evitar hacinamiento y prever las condiciones en que todos podamos vivir dignamente.
6. A través de planeación, facilitar 4 ó 5 planos modelos de vivienda, acordes con los requisitos exigidos por planeación municipal, de manera gratuita, para los menos favorecidos.

D. PRIMERO LA CULTURA

1. Construcción de un centro de convenciones, reubicando allí la casa de la cultura que cuente con sala de exposiciones y sitios especializados para cada una de las disciplinas en donde se puedan desarrollar actividades culturales, teatro, conferencias y seminarios.
2. Expandir los diferentes grupos de formación cultural a las veredas utilizando los salones comunales.
3. Mantener y mejorar los programas existentes en la casa de la cultura y crear nuevos con el fin de hacerlos llegar a toda la población Soposeña.

4. Fortalecer las escuelas de formación artística, poderlos dar a conocer a nuestros turistas y demás partes del país y del mundo.
5. Integrar a toda la comunidad motivándola para participar en actividades culturales, a leer, a escribir, a hacer teatro, a la música entregando nuevos espacios para el tiempo libre de nuestros jóvenes y la comunidad en general.
6. Promulgar concursos de Poesía Cuento, Escritura y Teatro Incentivando a los sopeseños a participar y dando a conocer al municipio a nivel nacional e Internacional.
7. Fomentar eventos culturales regionales, departamentales y nacionales en donde también se vean beneficiados nuestros comerciantes.
8. Apoyar el fomento a la creación y a la investigación artística y cultural.
9. Dotar la casa de la cultura con tecnología de punta.
10. Creación de la Biblioteca virtual en la Casa de la Cultura.

E. PRIMERO LOS SERVICIOS PUBLICOS

1. Reestructuración en la parte administrativa de la empresa de servicios públicos del municipio.
2. Realizar una auditoria Externa a la Empresa de Servicios Públicos.
3. Optimizar la calidad de agua que llega a nuestros hogares.
4. Hacer una revisión tarifaria a los servicios públicos con el apoyo de la CRAC, para beneficiar a los usuarios.
5. La empresa de Servicios Públicos **NO SE PRIVATIZARA.**
6. Implementar en el Municipio el Plan Maestro de Alcantarillado.
7. Gestionar la expansión de la red de gas domiciliario al casco urbano y veredas cercanas.
8. Ampliar la cobertura de la red de Internet y la oferta de servicios de televisión vía parabólica en el municipio.
9. Mejoramiento y prestación del Servicio de Telefonía y alumbrado público en todo el municipio, sin que esto represente costos a la comunidad.
10. Maximizar control de las fugas de agua, para lograr reducir precios.
11. Mejoramiento del transporte intermunicipal, buscando nuevas y el cumplimiento de estas a precios justos.
12. Gestionar la creación de la Terminal de Transportes de Sopó.

F. PRIMERO EL MEDIO AMBIENTE

1. Poner a funcionar la Oficina del Medio Ambiente en el Municipio.
2. Estimular la siembra de árboles nativos en las diferentes partes del municipio.
3. Gestión para la recuperación y conservación de todas las cuencas hidrográficas del municipio y recuperación del río Teusacá.
4. Promover el turismo ecológico, teniendo como prioridad la protección del medio ambiente.
5. Recuperación ambiental y paisajística de canteras con vegetación nativa.
6. No permitir construcciones por encima de la cota de los 2800 metros para proteger el medio ambiente y la calidad de vida de todos los Soposeños.

7. Promover el reciclaje y hacer empresa con nuestros residuos.
8. Hacer una adecuada y responsable reglamentación del POT.
9. Estimular la NO CONTAMINACION VISUAL Y AUDITIVA en todo sector del municipio, haciendo cumplir las normas existentes al respecto y generando los acuerdos necesarios para su regulación.
10. Establecer un convenio para recuperar la Administración del Parque CAR PUENTE SOPO.

G. PRIMERO LA GENTE, EN LA GESTION ADMINISTRATIVA

1. Renovación total de los cargos administrativos de libre nombramiento y remoción ofreciéndole posibilidades a los ciudadanos de nuestro municipio.
2. En la Administración PRIMERO LA GENTE, trabajaremos por la atención y prestación de un buen servicio a la comunidad.
3. Establecimiento de Consejos Comunitarios para análisis y revisión de las necesidades y la gestión pública realizada.
4. Las contrataciones, se harán acorde a la ley, teniendo en cuenta la mano de obra sopoenseña.
5. Garantizar la transparencia, la honorabilidad, la eficacia y eficiencia administrativa.
6. Lograr la Certificación de la Calidad mediante la buena gestión fiscal y administrativa.
7. Enviar a todos los hogares Sopoenses el Recibo de Impuesto Predial al igual que disminuir la tarifa fija del impuesto de Industria y comercio.
8. Fomentar la constitución de las veedurías ciudadanas con el objeto de calificar, evaluar el desempeño y ejercicio de la profesión del personal de la Administración pública.
9. Hacer una excelente gestión de coordinación con todos los organismos Departamentales, nacionales e internacionales en pro del beneficio integral del municipio en el contexto interno y nacional.
10. Transmitir en directo las audiencias públicas de adjudicación de las licitaciones por los medios adecuados de comunicación existentes.
11. Prestar un servicio eficiente y eficaz, con menos trámites en la oficina de planeación.
12. Estimular el pronto pago del Impuesto Predial para aumentar los recaudos.
13. Modificar y actualizar el régimen tributario municipal y el marco fiscal.
14. Rendición pública de cuentas municipales, cada año a la ciudadanía, con utilización de todo medio posible de comunicación existente.
15. Gestionar recursos mediante la radicación de Proyectos en los Bancos de Proyectos Departamental Nacional, ONGs y Embajadas, así como en el Banco de Proyectos Municipal.
16. Crear la asociación protectora de animales en Sopó.
17. Fortalecer y apoyar el funcionamiento de la emisora del Chuscal.
18. Generar las gestiones necesarias para el cumplimiento de los <Objetivos del Desarrollo del Milenio> - ODM -.
19. Realización de una revisión justa de la estratificación Municipal.
20. Reglamentación de POT para lotes inferiores a 500 m2.

21. Evaluación anual con la comunidad a funcionarios de libre nombramiento y remoción.

H. PRIMERO EL DEPORTE

1. Gestionar la construcción de un nuevo Coliseo Municipal con las especificaciones Técnicas Nacionales e Internacionales.
2. Recuperar la tradición deportiva convirtiendo a nuestro municipio en líder a nivel Departamental y Nacional en calidad deportiva.
3. Realizar juegos intercolegiados, veredales y las Olimpiadas intermunicipales, incentivando la participación de todos.
4. Gestionar la construcción de una Piscina Olímpica Municipal.
5. Gestionar el acondicionamiento de los escenarios deportivos (techos, pisos, cubiertas y graderías) para realizar las diferentes prácticas.
6. Gestionar la construcción de un patinodromo-velodromo.
7. Gestionar la construcción de la cancha de tenis con graderías donde se puedan realizar eventos y demostraciones con deportistas destacados y eventos a nivel municipal y regional.
8. Mejoramiento de la calidad competitiva apoyando a los deportistas en sus participaciones municipales, departamentales, nacionales y demás.
9. Fortalecimiento y apoyo a las escuelas de formación deportiva y clubes de las diferentes disciplinas dotándolos de los implementos necesarios.
10. Fortalecer la capacitación de los instructores deportivos mediante cursos nacionales e internacionales.
11. Disponibilidad del uso de los escenarios deportivos para todos los ciudadanos.
12. Construcción de la rampa para skate board además de fomentar los deportes extremos.
13. Apoyar e incentivar a los deportistas de alto rendimiento del municipio para que accedan a los clubes de talla nacional reconocidos.
14. Gestionar la compra de maquinarias modernas para el gimnasio Municipal.
15. Fomentar espacios para que la juventud y la niñez sopleseña aproveche el tiempo libre a través de las actividades lúdicas.
16. Dotar de elementos deportivos, accesorios y uniformes a las acciones comunales.
17. Construcción cancha auxiliar de fútbol para la comunidad.

I. PRIMERO LA POBLACIÓN VULNERABLE

1. Fortalecimiento de todos los programas de centro día, apoyando a nuestros adultos mayores con la adquisición de transporte (Buseta) para puedan asistir a todas las actividades programadas.
2. Promover el programa médico en su hogar, para nuestros adultos mayores y personas discapacitadas.
3. Fortalecimiento, dotación del Centro de Educación Especial, para mejorar su servicio, además del apoyo para que participen en los diferentes eventos.

4. Realización de jornadas lúdicas para nuestros discapacitados incentivándolos y apoyándolos con proyectos productivos.
5. Tomar las medidas de prevención y atención, con mecanismos que contrarreste la violencia intrafamiliar, el alcoholismo y la drogadicción y demás adicciones.
6. Fortalecer y adecuar el manejo de las guarderías y hogares comunitarios.
7. Crear los comedores comunitarios en las veredas para los niños de menos recursos.
8. Realizar políticas de control para la población desplazada.
9. Dotar de la infraestructura necesaria para el acceso a lugares públicos de nuestros discapacitados.

J. PRIMERO EL DESARROLLO ECONOMICO TURISTICO Y SOCIAL

1. Apoyar y asesorar el desarrollo del Banco Empresarial de Oportunidades, como centro de asesoría en que se provea orientación ocupacional, preparación de entrevistas, presentación de proyectos y demás elementos que conformen la hoja de vida del perfil ocupacional de los usuarios.
2. Fortalecer las relaciones y estimular tributariamente a las empresas para que generen Empleo y capacitación a los sopesos.
3. Fortalecer el ciclo agrícola productivo (producción, almacenamiento y comercialización).
4. Capacitar Promotores Turísticos de los diferentes centros educativos, para proyectar al municipio a nivel nacional e internacional.
5. Promover el ingreso de industria limpia y de bajo impacto ambiental.
6. Implementación de granjas modelos con énfasis en la investigación tecnológica y productiva.
7. Implementar un plan turístico Municipal que nos dé a conocer a nivel nacional y mundial.
8. Desarrollar una alianza estratégica con las entidades competentes que agremian a los comerciantes.
9. Promover la creación de pequeñas y medianas empresas.
10. Gestionar e incentivar a inversionistas para la construcción del centro de Faenado.
11. Dar a conocer nuestros productos, nuestra cultura y nuestras raíces, dentro de la plaza de artesanos.
12. Dinamizar y proyectar nuestra plaza de mercado como un centro de municipal de distribución agrícola y pecuaria.
13. Integrar la celebración del campesino con elementos autóctonos, para rescatar los valores y costumbres de nuestro municipio.
14. Fortalecimiento de las juntas de acción comunal y grupos cívicos.
15. Estimulación tributaria para los comerciantes.
16. Flexibilidad en la hora de servicios para establecimientos nocturnos.

K. PRIMERO LA SEGURIDAD, JUSTICIA Y PARTICIPACIÓN CIUDADANA.

1. Desarrollo de una casa de justicia acorde con el nuevo Sistema Judicial.

2. Recuperar la cárcel municipal.
3. Adecuar buenas instalaciones al cuerpo de bomberos, además del fortalecimiento de ellos.
4. Incrementar el pie de fuerza y de la dotación de elementos para el desempeño de de la policía.
5. Gestionar la presencia apropiada de los soldados de mi pueblo en la comunidad sopoeseña.
6. Capacitación comunitaria en los temas que la comunidad exija.
7. Expedir un manual de convivencia ciudadana para la tranquilidad de todos.
8. Implementar el programa (el buen vecino) en toda la comunidad sopoeseña.
9. Formular campañas educativas para el manejo de la seguridad y la prevención de desastres.
10. Capacitación de las madres comunitarias en lo que se requiera además de proporcionarles un salario digno.
11. Expedir decretos para la seguridad de la juventud y la niñez conforme a las normas existentes y la nueva ley 1098 de 2006 (código de la infancia y la adolescencia).
12. Promover acuerdos y crear la normatividad apropiada para una sana y eficaz convivencia municipal.
13. Implementar el funcionamiento continuo de la inspección de la Policía Briceño.

L. PRIMERO LOS ESPACIOS PUBLICOS PARA LA GENTE

1. Gestionar la construcción de la doble vía Sopó-Briceño. Además de su ciclo vía.
2. Arreglo y optimización de las vías del casco urbano y las veredas.
3. Mantenimiento, arreglo y dotación de parques.
4. Incentivar a los ciudadanos para la creación de parqueaderos.
5. Adecuar zonas recreativas y crear programas para la integración familiar.
6. Desarrollo de un jardín botánico sopoeseño.
7. Construcción del terminal de transporte concertado con las diferentes empresas.

M. PRIMERO LA MUJER.

1. Fortalecimiento de la casa de la juventud con proyectos nuevos y llamativos para nuestros jóvenes, concertados a partir de su activa participación creativa.
2. Fomentar eventos periódicos que convoquen a la juventud.
3. Implementar herramientas para el aprendizaje de nuevas tecnologías en la casa de la juventud.
4. Abrir espacios de participación a los jóvenes de acuerdo a sus expectativas.
5. Cofinanciar y apoyar proyectos de los jóvenes.
6. Integración de la oficina de la juventud con todas las dependencias municipales y las acciones comunales.

7. Apoyar al Consejo Municipal de Juventud.
8. Capacitación de los jóvenes desde el Colegio para su vida laboral y profesional.
9. Articular la prestación del servicio social de los jóvenes entre la casa de la juventud y los establecimientos educativos.
10. Promover foros juveniles de interés general.
11. Generar programas de capacitación para los jóvenes acorde con sus expectativas.

Nos interesa su opinión:

primero la gente@hotmail.com

WILLIAM OCTAVIO VENEGAS RAMÍREZ



CONCEJO MUNICIPAL DE SOPÓ

Nit. 832.003.491-5

ACUERDO No. 012 DE 2007
(**JULIO 13 DE 2007**)

“POR MEDIO DEL CUAL SE ADOPTA LA REVISIÓN Y AJUSTE DEL PLAN BÁSICO DE ORDENAMIENTO TERRITORIAL DEL MUNICIPIO DE SOPÓ”

EL HONORABLE CONCEJO MUNICIPAL DE SOPO, en ejercicio de sus atribuciones Constitucionales y Legales, especialmente de las conferidas por el Artículo 12 de la Ley 810 de 2003 y el Artículo 25 de la Ley 388 de 1997 y su Reglamento; el Decreto 4002 de 2004 y,

CONSIDERANDO:

Que, en relación con las revisiones de los Planes de Ordenamiento Territorial, el Artículo 12 de La Ley 810 del 13 de Junio de 2003 dispone: "Los Concejos Municipales y Distritales podrán revisar y hacer ajustes a los Planes de Ordenamiento Territoriales ya adoptados por las Entidades Territoriales y por iniciativa del Alcalde;

Que, con posterioridad a la expedición de la citada Ley, el Presidente de la República, en el Artículo 1º del Decreto 2079 del 25 de Julio de 2003 estableció: "Las revisiones y ajustes a los Planes de Ordenamiento Territorial a que hace referencia el Artículo 12 de la Ley 810 de 2003, se someterán a los mismos trámites de concertación, consulta y aprobación previstos en los Artículos 24 y 25 de la Ley 388 de 1997;

Que, el Decreto 4002 de 2004 en su Artículo 7, establece el procedimiento para aprobar y adoptar las revisiones, indicando que todo proyecto de revisión y modificación del Plan de Ordenamiento Territorial o de alguno de sus contenidos se someterá a los mismos trámites de concertación, consulta y aprobación previstas en los artículos 24 y 25 de la Ley 388 de 1997;

Que, en ese sentido el Artículo 25 de la Ley 388 de 1997, reglamenta lo concerniente a la aprobación de los Planes de Ordenamiento Territorial y la revisión;

Que, el Artículo 26 de la Ley 388 de 1997 establece que transcurridos 60 días desde la presentación del proyecto, sin que el Concejo adopte decisión alguna, el Alcalde podrá adoptarlo mediante Decreto;



CONCEJO MUNICIPAL DE SOPÓ

Nit. 832.003.491-5

Que, en cuanto a la revisión de el Plan de Ordenamiento Territorial, el Artículo 6° del Decreto 4002 de 2004, indica sobre la Modificación excepcional de normas urbanísticas: “De conformidad con lo establecido en el Artículo 15 de la Ley 388 de 1997, adicionado por el Artículo 1° de la Ley 902 de 2004, la modificación excepcional de alguna o algunas de las normas urbanísticas de carácter estructural o general del Plan de Ordenamiento Territorial, que tengan por objeto asegurar la consecución de los objetivos y estrategias territoriales de largo y mediano plazo definidas en los componentes General y Urbano del Plan de Ordenamiento Territorial, podrá emprenderse en cualquier momento, a iniciativa del Alcalde Municipal o Distrital, siempre y cuando se demuestren y soporten técnicamente los motivos que dan lugar a su modificación;

La modificación excepcional de estas normas se sujetará en todo a las previsiones vigentes en el Plan de Ordenamiento Territorial, de acuerdo con la jerarquía de prevalencia de los componentes, contenidos y demás normas urbanísticas que lo integran;

Tales revisiones se harán por los motivos y condiciones contemplados en los mismos Planes de Ordenamiento Territorial para su revisión, según los criterios que establece el Artículo 28 anteriormente citado.

Que de acuerdo con lo dispuesto en las normas transcritas se concluye lo siguiente:

1. Conforme lo establece el Numeral 4 del Artículo 28 de la Ley 388 de 1997, y el Artículo 1 del Decreto 2079 del 25 de Julio de 2003, las revisiones de los diferentes contenidos del Plan de Ordenamiento Territorial están sometidas al mismo procedimiento previsto para su aprobación y deben sustentarse en los parámetros e indicadores de seguimiento de que trata el Numeral 4 del Artículo 28 de la Ley 388 de 1997.

- La modificación excepcional de las normas urbanísticas estructurales y generales del Plan de Ordenamiento Territorial que tengan por objetivo asegurar la consecución de los objetivos y estrategias de largo y mediano plazo de los componentes general y urbano del Plan de Ordenamiento Territorial, puede emprenderse en cualquier momento siempre y cuando se demuestre y soporte técnicamente los motivos que dan lugar a su revisión.

Que, de acuerdo con lo anterior y teniendo en cuenta que el Decreto Nacional 4002 de 2004, establece entre otros motivos que se puede revisar el Plan de Ordenamiento Territorial cuando se presenten las circunstancias previstas en el propio Plan, la Administración Municipal con el fin de determinar la procedencia y viabilidad de la revisión del Plan de Ordenamiento Territorial de Sopó, estudió con detalle las circunstancias que ameritan su revisión consagradas en el propio plan, las cuales se encuentran consignadas en el documento de seguimiento y evaluación al Acuerdo 009 de 2000, integrante del presente Acuerdo, de la siguiente manera:

Carrera 2 No. 2-40, Piso 2 Parque Principal – Sopó Cundinamarca

☎ Telefax: 091857 – 2653 ✉ contacto@concejosopo.com

www.concejosopo.com,



CONCEJO MUNICIPAL DE SOPÓ

Nit. 832.003.491-5

"Condiciones que ameritan la revisión excepcional del Plan de Ordenamiento Territorial:

1. La Ley 388 de 1997 en su Artículo 12, fijó cinco (5) grandes temas del Ordenamiento Territorial que tienen carácter de estructurales, razón por la cual se debe velar por su mantenimiento a largo plazo, o su formulación, desarrollo e inclusión, si tal contenido no existe en el Plan. Esos grandes temas son:

- Los objetivos y estrategias territoriales de largo y mediano plazo - visión Territorial.
- La estructura urbana y rural – El modelo de ocupación del territorio.
- El sistema de áreas protegidas.
- Las zonas de amenaza y riesgo.
- La clasificación del suelo municipal

La Administración Municipal, luego de adelantar un balance técnico de los contenidos del Plan vigente expresados en el Acuerdo 009 de 2000, pudo evidenciar la inexistencia o formulación imprecisa de tres de dichos temas: El sistema de áreas protegidas, las zonas de amenaza y riesgo y la clasificación del suelo municipal.

El desarrollo de estas temáticas en el marco de la formulación de la revisión, implica ajustar adecuadamente el modelo de ocupación territorial del Municipio, en razón a la fuerte interdependencia que éstas tienen frente a dicho modelo. Es decir, el modelo de ordenamiento, que no se expresa explícitamente en el Acuerdo vigente, explica en gran medida las determinaciones relacionadas con las áreas protegidas, las zonas de amenaza y riesgo y, principalmente, la clasificación del suelo municipal.

2. Necesidad de replantear los objetivos y metas del presente Plan de Ordenamiento Territorial después de su evaluación correspondiente.

3. La participación de las localidades en el seguimiento, evaluación, control y reglamentación del Plan de Ordenamiento Territorial a través de los nuevos instrumentos de planificación.

4. La priorización de la inversión y ejecución prevista en el Plan de Ordenamiento Territorial de conformidad con la disponibilidad financiera actual y proyectada del Municipio"

Que, en concordancia con lo anterior, el Artículo 24 de la Ley 388 de 1997, dispone:



CONCEJO MUNICIPAL DE SOPÓ

Nit. 832.003.491-5

“El Alcalde distrital o municipal, a través de las Oficinas de Planeación o de la dependencia que haga sus veces, será responsable de coordinar la formulación oportuna del proyecto del Plan de Ordenamiento Territorial y de someterlo a consideración del Consejo de Gobierno.

1. El Proyecto de Plan se someterá a consideración de la Corporación Autónoma Regional o autoridad ambiental correspondiente, para su aprobación en lo concerniente a los asuntos exclusivamente ambientales, dentro del ámbito de su competencia de acuerdo con lo dispuesto por la Ley 99 de 1993 y en especial por su Artículo 66, para lo cual dispondrá de treinta (30) días; sólo podrá ser objetado por razones técnicas y fundadas en los estudios previos. Esta decisión será, en todo caso, apelable ante el Ministerio del Medio Ambiente.

2. Durante el mismo término previsto en el numeral anterior se surtirá la instancia de concertación con la Junta Metropolitana para el caso de planes de ordenamiento de Municipios que formen parte de áreas metropolitanas, instancia que vigilará su armonía con los planes y directrices metropolitanas, en asuntos de su competencia.

3. Una vez revisado el Proyecto por las respectivas autoridades ambientales y metropolitanas, en los asuntos de su competencia, se someterá a consideración del Consejo Territorial de Planeación, instancia que deberá rendir concepto y formular recomendaciones dentro de los treinta (30) días hábiles siguientes.

4. Durante el período de revisión del Plan por la Corporación Autónoma Regional, o la autoridad ambiental correspondiente, la Junta Metropolitana y el Consejo Territorial de Planeación, la Administración Municipal o distrital solicitará opiniones a los gremios económicos y agremiaciones profesionales y realizará convocatorias públicas para la discusión del plan, incluyendo audiencias con las Juntas Administradoras Locales, expondrá los documentos básicos del mismo en sitios accesibles a todos los interesados y recogerá las recomendaciones y observaciones formuladas por las distintas entidades gremiales, ecológicas, cívicas y comunitarias del Municipio, debiendo proceder a su evaluación, de acuerdo con la factibilidad, conveniencia y concordancia con los objetivos del Plan. Igualmente pondrán en marcha los mecanismos de participación comunal previstos en el Artículo 22 de esta Ley.

Las Administraciones Municipales y distritales establecerán los mecanismos de publicidad y difusión del proyecto de Plan de Ordenamiento Territorial que garanticen su conocimiento masivo, de acuerdo con las condiciones y recursos de cada entidad territorial."



CONCEJO MUNICIPAL DE SOPÓ

Nit. 832.003.491-5

Que, en cumplimiento de lo anterior, la Administración Municipal adelantó las siguientes actuaciones:

- ✍ Durante el año 2005 y el 2006, llevó a cabo el proceso de participación comunitaria que inicio con la semana del POT entre el 24 al 27 de enero donde se convocó a la ciudadanía a participar en foros que presentaron conceptos de ordenamiento territorial, estudios específicos de población, medio ambiente y desarrollo turístico en el Municipio de Sopó, también experiencias de municipios vecinos, experiencias exitosas en el mundo y se trataron temas relacionados con la ruralidad y la productividad.
- ✍ Se realizaron 13 mesas de trabajo en talleres veredales entre los días 13 al 17 de febrero de 2006 con énfasis en la construcción de un modelo compartido de territorio y la priorización de programas y proyectos así como de conocer las inquietudes particulares de los participantes frente al Plan de Ordenamiento Territorial vigente.
- ✍ Se enviaron a los hogares 600 instrumentos de participación comunitaria a través de los Presidentes de Juntas de Acción Comunal, de los cuales se recibieron 122.
- ✍ Sometió a consideración del Consejo de Gobierno Municipal en las sesiones de septiembre 25, octubre 19 y 20 de 2006, la propuesta de revisión del Plan de Ordenamiento Territorial.
- ✍ Remitió el Proyecto de revisión a consideración de la Corporación Autónoma Regional de Cundinamarca (CAR) con el fin de adelantar el proceso de concertación de los aspectos ambientales, según consta en el radicado número 2006-0000-15035-1 del 27 de octubre de 2006, al cual se realizo unas consideraciones de parte de la CAR, radicados en la Alcaldía Municipal el día 13 de diciembre de 2006 bajo el numero 4428, estas fueron atendidas con la comunicación de fecha diciembre 28 de 2006.
- ✍ Llevó al cabo el proceso de concertación de los aspectos ambientales del Proyecto de revisión del Plan de Ordenamiento Territorial con las citadas autoridades ambientales, el cual culminó con la suscripción del Acta de Concertación de fechas 14, 28 y 29 de diciembre de 2006.
- ✍ Remitió el proyecto al Consejo Territorial de Planeación para que dicho organismo contara con suficiente tiempo para hacer un análisis del Proyecto de revisión del Plan de Ordenamiento Territorial, el día 9 de enero de 2007 recibido por el Presidente de dicho Consejo.



CONCEJO MUNICIPAL DE SOPÓ

Nit. 832.003.491-5

- ✍ Concertado los aspectos ambientales del Proyecto de revisión del Plan de Ordenamiento Territorial y con el fin de que el Consejo Territorial de Planeación expidiera su concepto y recomendaciones adjuntó a la comunicación mencionada anteriormente el Acta de Concertación adelantada con la autoridad ambiental.
- ✍ El Consejo Territorial de Planeación rindió sus recomendaciones y observaciones sobre el proyecto de revisión del Plan según consta en el concepto entregado a la Administración el pasado 15 de febrero del presente año, radicado con el número 522.
- ✍ Publicó en la página WEB del Municipio desde el 5 de enero de 2007, el Proyecto de revisión, con el fin de que la ciudadanía contara con la oportunidad de pronunciarse sobre el mismo. Esta publicación fue actualizada en la página WEB el 13 de marzo del presente año, de acuerdo con la versión que se sometió a consideración del Concejo Municipal.
- ✍ Realizo y presentó por el canal de televisión en la antena parabólica de Sopó por varios días el video que muestra la propuesta de revisión al POT para que la ciudadanía conozca el Proyecto.
- ✍ Adelantó varias presentaciones públicas sobre la revisión entre las cuales se relacionan las celebradas los días 10 de diciembre de 2006 en la Casa de la Cultura ante la comunidad en general, el 7 de febrero de 2007 ante la comunidad en general casa de la cultura, el 26 de enero de 2007 ante el gremio de los industriales, el 19 de febrero ante el gremio de los floricultores, el 2 de marzo del presente año ante la comunidad de pueblo viejo.

Que, luego de surtir los pasos anteriores, el Proyecto de revisión del Plan de Ordenamiento Territorial fue radicado al Concejo Municipal el día 15 de Marzo del presente año 2007, para que dicho Organismo contara con el término de Ley establecido en los Artículos 24 y 25 de la Ley 388 de 1997;

Que, con el fin de hacer congruentes los ajustes hechos al Proyecto de revisión del Plan de Ordenamiento Territorial, es procedente hacer los ajustes pertinentes en otros Artículos y en la Cartografía radicada en el Concejo Municipal;

Que, de conformidad con el Literal a del Numeral 1 del Artículo 10 de la Ley 388 de 1997, las normas sobre medio ambiente y recursos naturales constituyen normas de superior jerarquía para la revisión del Plan de Ordenamiento Territorial, por lo cual es necesario incluir en este Acuerdo los artículos concertados con las autoridades ambientales competentes en la forma como se acordó su redacción,

Carrera 2 No. 2-40, Piso 2 Parque Principal – Sopó Cundinamarca

☎ Telefax: 091857 – 2653 ✉ contacto@concejosopo.com

www.concejosopo.com,



CONCEJO MUNICIPAL DE SOPÓ

Nit. 832.003.491-5

ACUERDA:

Artículo 1: Adóptese la revisión y ajuste del Plan Básico de Ordenamiento Territorial del Municipio de Sopó.

TÍTULO I HACIA LA CONSOLIDACIÓN DEL MODELO DE ORDENAMIENTO DEL MUNICIPIO DE SOPÓ

CAPÍTULO ÚNICO

OBJETIVOS PARA CONSOLIDAR EL ORDENAMIENTO TERRITORIAL DEL MUNICIPIO DE SOPÓ

Artículo 2. Objetivos.

Son Objetivos de largo plazo del Plan de Ordenamiento Territorial de Sopó los siguientes:

1. Fortalecer la Ruralidad como elemento competitivo de la región

Las Autoridades Municipales se comprometen a proteger el suelo rural para garantizar la preservación del medio ambiente y los recursos naturales, así como el desarrollo sostenible del Municipio a mediano y largo plazo, aumentando la productividad general y la competitividad en el ámbito regional, nacional e internacional.

Para lograr este objetivo se establecen regulaciones que permitirán equilibrar las acciones de protección del medio natural y del paisaje, con aquellas de mejoramiento de la productividad rural y de control sobre la división predial, los usos permitidos y compatibles en el suelo rural.

Las acciones que se establecen para el suelo rural en el presente Plan se inscriben en el marco de una visión que concibe al Municipio como pieza básica de la Región Central del País. En esta visión la ruralidad de Sopó es entendida como factor diferencial de competitividad y elemento central de la política de desarrollo sostenible.

2. Incorporar la Estructura Ecológica Principal como base del ordenamiento territorial



CONCEJO MUNICIPAL DE SOPÓ

Nit. 832.003.491-5

La Estructura Ecológica Principal se formula con la finalidad de constituir la malla ambiental del Municipio, cuya función básica es la de sostener y conducir la biodiversidad y los procesos ecológicos esenciales a través del territorio Municipal, en sus diferentes formas e intensidades de ocupación, y dotar al mismo de bienes y servicios ambientales para el desarrollo sostenible.

Con la identificación y adopción de regulaciones específicas para la Estructura Ecológica Principal, el Municipio y las autoridades competentes garantizarán la preservación del medio ambiente, el mejoramiento de la calidad ambiental y el equilibrio entre la oferta ambiental, las dinámicas de poblamiento y la demanda de bienes y servicios ambientales.

Los elementos principales de la Estructura Ecológica Principal están representados por la red hídrica existente y por los bosques, la fauna y relictos de vegetación nativa. Dicha estructura se articula además en el ámbito regional con los elementos principales del medio ambiente regional.

3. Generar condiciones para el equilibrio y el desarrollo integral de la población en todo el territorio.

Para garantizar el mejoramiento de las condiciones de vida de la población actual y de las futuras generaciones de habitantes del Municipio, se promoverán acciones que favorezcan el fortalecimiento de la economía familiar, el mejoramiento de la educación, la garantía de suelo y vivienda digna con énfasis en la demanda endógena, la reducción de la vulnerabilidad frente al riesgo, la eficiente prestación de servicios públicos y la disponibilidad de los equipamientos comunitarios y el espacio público para todos.

Las acciones enunciadas se implementarán en el marco de una estrategia de distribución equilibrada en el territorio de la población actual y futura, al igual que el mantenimiento de las condiciones de densidad poblacional con características de comunidad con significancia rural, que tiene como componentes de ordenamiento los siguientes:

a. Formular y adoptar regulaciones para el suelo municipal que favorezcan el óptimo desenvolvimiento de las acciones y actividades vinculadas con las cadenas productivas, tanto en suelos rurales como urbanos y de expansión urbana.

b. Controlar y equilibrar los procesos de suburbanización en todo el territorio rural del Municipio, para favorecer la protección tanto de los suelos productivos como de los elementos de la Estructura Ecológica Principal.



CONCEJO MUNICIPAL DE SOPÓ

Nit. 832.003.491-5

- c. Desarrollar mecanismos y programas tendientes a fortalecer la localización de población local en suelo rural, con la utilización de formas de ocupación exclusivamente rurales y la garantía de mejoramiento de la calidad del hábitat y de las condiciones de productividad. En cada proceso de este tipo se contemplarán acciones para la Vivienda Social Rural.
- d. Determinar densidades de habitantes para la ocupación del suelo municipal durante la vigencia del POT, que permitan mantener las características del municipio con significancia rural y de generar equilibrio en la distribución de la población en el territorio.
- e. Generar programas para la gestión del riesgo, relacionados con el manejo y la reducción de la vulnerabilidad de la población ubicada en zonas de interés ambiental y de alto riesgo, incluyendo propuestas para su Relocalización a través de la figura de permuta por soluciones habitacionales.
- f. El Municipio, una vez relocalizadas las personas en riesgo, rehabilitará las zonas.

TÍTULO II POLITICAS DE ORDENAMIENTO DEL MUNICIPIO

CAPÍTULO 1 POLÍTICAS PARA EL DESARROLLO DE LA RURALIDAD COMO ELEMENTO COMPETITIVO DE LA REGIÓN

Artículo 3. Equilibrio entre ruralidad y suburbanización.

El Municipio de Sopó promoverá el equilibrio y equidad territorial en el uso y disfrute del territorio rural Municipal, para garantizar la preservación del ambiente y del paisaje, y el desarrollo sostenible a largo plazo. En este marco de referencia, las regulaciones, programas y proyectos que se formulen para el suelo rural tienen la finalidad de:

1. Equilibrar las expectativas de desarrollo de actividades propias de lo rural con aquellas relacionadas con procesos de suburbanización asociados a conjuntos residenciales de viviendas unifamiliares denominados condominios, parcelaciones para viviendas campestres, nuevas industrias y nuevas edificaciones comerciales o de carácter dotacional.
2. Fomentar una estructura de uso del suelo y de distribución de la población que favorezca la cohesión social y el óptimo funcionamiento de las estructuras productivas



CONCEJO MUNICIPAL DE SOPÓ

Nit. 832.003.491-5

municipales, para disminuir la pobreza y los procesos de exclusión y segregación socio – espacial.

3. Garantizar el uso eficiente del suelo disponible en el área rural, con el fin de contribuir a mitigar las presiones por suburbanización en la Sabana y cerros colindantes y así de proteger los suelos productivos y los elementos de la Estructura Ecológica Principal.

Artículo 4. Ajuste al modelo de usos y tratamientos compatibles con la política de protección de la ruralidad

El suelo rural es un espacio fundamental en términos de prestación de servicios ambientales, seguridad alimentaria y disposición equilibrada de la población actual y futura. Para garantizar el desarrollo sostenible de las actividades que se desarrollan en esta clase de suelo, el Municipio establece un modelo sostenible de usos y tratamientos en cuya base se encuentra el equilibrio en su dimensión e intensidad y la prevalencia del bien general sobre el particular.

El modelo de usos se basa en la asignación de Áreas de Actividad para todas y cada una de las porciones del suelo Municipal, las cuales en ningún caso podrán superponerse a los suelos clasificados como de protección, y principalmente las áreas que conforman la Estructura Ecológica Principal y aquellas destinadas para el desarrollo de los sistemas generales adoptados en el presente Plan.

El modelo de tratamientos privilegia cuatro aspectos: La conservación de los espacios de alto valor ambiental; la restauración de áreas degradadas que tienen significado para el equilibrio ambiental y la calidad del paisaje; el mejoramiento de la producción agropecuaria en el marco de la sostenibilidad, y la promoción del desarrollo suburbano equilibrado y coherente con la estructura funcional del Municipio.

Artículo 5. Formulación e implementación de cadenas productivas como base de la protección del suelo rural.

Se promoverá el uso eficiente del suelo rural y el desarrollo sostenible de las actividades en este suelo mediante un sistema de cadenas productivas que permita aprovechar las ventajas geomorfológicas propias del territorio, la disposición del sistema hídrico y la correspondencia funcional con los sistemas generales y otras actividades productivas y/o de servicios.

Las cadenas productivas estratégicas para el desarrollo económico del Municipio, se adoptan en el presente Plan. Cada una de ellas será formulada en el marco del Programa



CONCEJO MUNICIPAL DE SOPÓ

Nit. 832.003.491-5

de Productividad Rural que será implementado en concordancia con las vigencias del POT, a corto, mediano y largo plazo.

Artículo 6. Gestión equilibrada y sostenible del suelo destinado para la localización de la industria – jardín.

El Municipio promoverá la localización dentro de su territorio de industrias individuales o complejos industriales en el suelo suburbano destinado a este uso, a lo largo de la vía Sopó Briceño. El concepto rector para el ordenamiento funcional y espacial de este tipo de uso es la noción de industria – jardín que implica el cumplimiento de los siguientes principios:

1. Producción limpia y respeto al medio ambiente.
2. Calidad paisajística en el diseño de la edificación y en el manejo de la arborización nativa y controles naturales en los bordes.
3. Cesiones públicas diseñadas bajo el concepto de jardines públicos vinculados a la estructura de espacios públicos del Municipio.
4. Integración y articulación de sus actividades con las cadenas productivas del Municipio.

Otras industrias menores artesanales de producción limpia de origen local, podrán disponerse en el suelo suburbano de corredor vial de servicios establecido por el presente Plan, siempre y cuando cumplan con los principios establecidos en este Artículo y con las normas establecidas para los desarrollos en suelo suburbano.

Artículo 7. Manejo y control de las áreas actuales destinadas a la floricultura.

El Municipio establecerá parámetros y requerimientos específicos para la regularización, manejo y control de la actividad actual de cultivo de flores. Dichos parámetros tendrán en cuenta como mínimo los siguientes aspectos:

1. Realizar inventario de las explotaciones agrícolas bajo invernadero actuales, con datos de áreas de predio y ocupaciones.
2. Control en la aplicación de insumos tóxicos y manejo de vertimientos líquidos y sólidos, así como acatamiento estricto de las normas de protección ambiental sobre la materia.



CONCEJO MUNICIPAL DE SOPÓ

Nit. 832.003.491-5

3. Implementación de acciones técnicas y de diseño de las infraestructuras asociadas al cultivo de flores, con la finalidad de eliminar y/o mitigar el impacto negativo sobre el paisaje causado por las grandes superficies cubiertas con plástico.
4. Ordenamiento de los flujos de materias primas y productos empacados, al igual que la movilidad de las personas vinculadas al desarrollo de esta actividad, con el fin de no producir efectos negativos en las vías y en el transporte público y privado. Ello implica el adecuado ordenamiento interno de las actividades para disponer correctamente las entradas y salidas desde el área cultivada.
5. Implementar acciones técnicas prohibitivas acerca del transporte de material vegetal fuera de los cultivos.

Artículo 8. Promoción del ecoturismo y el agroturismo para el aprovechamiento de las calidades ambientales y paisajísticas del Municipio.

El Municipio promoverá el disfrute público, la defensa colectiva y el aprovechamiento de la oferta ambiental por parte de la población y fortalecerá el turismo asociado al disfrute de los valores ambientales propios de la estructura ecológica principal y las actividades de producción agrícola sostenible.

Para ello se formularán acciones relacionadas con sistemas alternativos de movilidad que garanticen el respeto de las condiciones ambientales del medio natural; se constituirán reservas (como aulas ambientales), en correspondencia con los elementos de la estructura ecológica principal, y desarrollarán programas relacionados con actividades productivas que reporten beneficios económicos y servicios sociales para las comunidades residentes.

Parágrafo. Para adelantar las acciones mencionadas precedentemente, el Municipio formulará un Programa Estratégico para el fortalecimiento del ecoturismo y el agroturismo. En dicho plan se establecerán las metas a corto mediano y largo plazo.

Artículo 9. Consolidación de una red de nodos de servicios para la ruralidad.

Con el fin de garantizar equidad en la distribución y disposición espacial de los servicios necesarios para el correcto funcionamiento del Municipio, y en la perspectiva de disminuir progresivamente los desplazamientos de los habitantes en busca de productos o servicios, se adopta un modelo de centros de servicios e integración rural que darán soporte a todas las áreas y actividades que conforman el Municipio.



CONCEJO MUNICIPAL DE SOPÓ

Nit. 832.003.491-5

En esa perspectiva, el Municipio sólo promoverá la consolidación y compactación de los centros poblados actuales mediante acciones y normas que permitan la localización de Equipamientos Colectivos, el surgimiento y desarrollo de nuevas actividades comerciales y manufactureras y la implementación de programas de vivienda nueva.

Artículo 10. Promoción de vivienda social en todo el territorio rural

Se adoptará un programa especial para la promoción de soluciones habitacionales rurales, el cual deberá implementarse durante la vigencia del presente Plan. En el marco de ese programa se formularán e implementarán proyectos para mejoramiento de vivienda y saneamiento básico, construcción de vivienda nueva en sitio propio y adquisición de vivienda nueva, así como para el reasentamiento de familias en riesgo no mitigable.

El número de viviendas que se desarrollarán en cada proyecto será determinado por el Programa en mención, y deberá cumplir con lo establecido por la regulación Nacional en la materia, para la obtención del Subsidio para Vivienda de Interés Social Rural.

El Municipio garantizará la distribución equilibrada en todo el territorio rural Municipal de los proyectos de vivienda social, con la finalidad de favorecer a la mayor cantidad de población residente en este suelo y evitar procesos de segregación socio espacial.

Parágrafo: Los programas de adquisición de vivienda nueva rural, sólo se realizarán en centros poblados rurales.

CAPÍTULO 2

POLÍTICAS PARA LA CONSOLIDACIÓN DE LA ESTRUCTURA ECOLÓGICA PRINCIPAL COMO BASE DEL ORDENAMIENTO TERRITORIAL

Artículo 11. Identificación y tutela de las áreas de interés ambiental

El sistema de áreas de interés ambiental del Municipio, es el conjunto de espacios con valores singulares para el patrimonio natural, cuya conservación resulta imprescindible para el funcionamiento de los ecosistemas y la conservación de la biodiversidad, en beneficio de todos los habitantes.

El presente Plan identifica y delimita las áreas que cuentan con dichos valores. Todos los espacios declarados como áreas de interés ambiental del Municipio de Sopó constituyen suelo de protección.



CONCEJO MUNICIPAL DE SOPÓ

Nit. 832.003.491-5

Las áreas de interés ambiental que presenten condiciones de deterioro por acciones antrópicas o por el efecto generado por fenómenos naturales, serán objeto de restauración ecológica.

Artículo 12. Protección del Recurso Hídrico

La protección del recurso hídrico del Municipio es la base de los parámetros que rigen la disposición y regulación de todas las actividades posibles en el territorio Municipal y principalmente de la vivienda en todas sus manifestaciones.

El Municipio garantizará la preservación y restauración ecológica de los elementos constitutivos del sistema hídrico, como principal conector ecológico y estructura básica del Ordenamiento Municipal. Tales elementos comprenden:

1. Principales áreas de recarga de acuíferos
2. Nacederos de las quebradas
3. Rondas de nacimientos y quebradas
4. Rondas y Zonas de Manejo y Protección Ambiental de los Ríos Teusacá y Bogotá
5. Humedales, sus rondas y zonas de manejo.

Artículo 13. Primacía de la preservación y el desarrollo sostenible en la definición de usos y tratamientos para los suelos rurales

El desarrollo y manejo sostenible de los recursos naturales y de la agricultura es el concepto básico para la definición de los usos y tratamientos del suelo rural municipal. El modelo de usos y tratamientos armonizará la satisfacción de las necesidades de la población, el desarrollo económico y la preservación de los recursos naturales.

Artículo 14. Garantía del uso y disfrute de los espacios naturales y el paisaje por parte de todos los habitantes y visitantes del Municipio

El Municipio integrará a su Sistema de Espacios Públicos urbanos y rurales los elementos que conforman la Estructura Ecológica Principal, con el fin de constituir una red continua de espacios de carácter público que permitan el acceso, uso y disfrute de los valores ambientales y paisajísticos del territorio por parte de todos los habitantes y visitantes.

Esa red contará con lugares para el desarrollo de actividades de ocio y de convivencia, así como con espacios para el desenvolvimiento de actividades económicas por parte de la población residente en el suelo rural, y permitirá superar el déficit cuantitativo actual de



CONCEJO MUNICIPAL DE SOPÓ

Nit. 832.003.491-5

parques de recreación pasiva y activa, exceptuando la Reserva del Teusacá, la cual tendrá tratamiento de aula ambiental conforme a su plan de manejo.

Artículo 15. Integración del medio natural a una estrategia de eco y agroturismo

La recuperación y protección de los elementos que conforman la Estructura Ecológica Principal, estará dirigida al fomento y mejoramiento de las condiciones que pueden favorecer el desarrollo económico del Municipio y principalmente al turismo ecológico y agrológico, exceptuando la reserva del Teusacá, la cual tendrá tratamiento de aula ambiental conforme a su plan de manejo.

Para tales fines el Sistema de Espacio Público Municipal deberá contemplar la generación de espacios abiertos consecuentes con las expectativas del ecoturismo y el agroturismo, y se permitirá el desarrollo de usos y amoblamiento ligados a estas actividades estratégicas.

CAPÍTULO 3

POLÍTICAS PARA GENERAR CONDICIONES DE EQUILIBRIO Y DESARROLLO INTEGRAL DE LA POBLACIÓN EN EL TERRITORIO

Artículo 16. Equilibrio en la generación de oportunidades económicas y de competitividad para la población en todo el territorio Municipal

El Municipio fortalecerá la integración funcional, económica y social del territorio rural con el territorio urbano y de estos con la región, aprovechando sus oportunidades y potenciales como fuentes generadoras de nuevos ingresos y fomentando la distribución adecuada de los mismos, con el propósito de salvaguardar la permanencia de la población económicamente activa y de mejorar el nivel de vida de toda la población.

Para ello se promoverá:

1. El equilibrio y equidad en la distribución y oferta de vivienda, Equipamientos Colectivos, vías y espacios públicos y redes de servicios públicos en todo el territorio Municipal.
2. Creación y fortalecimiento de cadenas productivas y clusters al interior del Municipio que vinculen la población económicamente activa residente en él y respetando los principios de industria jardín.
3. Generar alianzas público privadas que permitan elevar la competitividad de los habitantes y establecer enlaces de carácter productivo.

Artículo 17. Promoción de soluciones habitacionales, vivienda social y superación del déficit de vivienda

Carrera 2 No. 2-40, Piso 2 Parque Principal – Sopó Cundinamarca

☎ Telefax: 091857 – 2653 ✉ contacto@concejosopo.com

www.concejosopo.com,



CONCEJO MUNICIPAL DE SOPÓ

Nit. 832.003.491-5

La superación en el largo plazo del déficit actual y futuro de Vivienda Social urbana y rural y la garantía de una oferta suficiente de suelo y vivienda de calidad dando prioridad a la demanda endógena del Municipio, se logrará mediante seis acciones:

1. Desarrollo gradual del suelo de expansión urbana en el casco urbano de Sopó y Briceño y oportunidad de programas de vivienda social urbana.
2. Generación de oportunidad de vivienda social en los asentamientos actuales, y bajo la política de distribución equilibrada de la población en el territorio municipal.
3. Renovación urbana en los cascos urbanos de Sopó y Briceño y desarrollo de programas de vivienda social urbana en cada uno de estos proyectos.
4. Proyectos de vivienda social en cada Unidad de Desarrollo y Ordenamiento Local (UDOL), diferenciando el tipo de proyecto con base en el suelo donde se ubica, bien sea rural o urbano.
5. Proyectos para el manejo y relocalización de viviendas ubicadas en áreas de riesgo por remoción en masa e inundación, en zonas de ronda y manejo y preservación ambiental del sistema hídrico.
6. Proyectos para la superación de las inadecuadas condiciones de habitabilidad, con énfasis en acciones para el control del hacinamiento, de acuerdo con la reglamentación del presente Acuerdo.

Parágrafo. Para adelantar las acciones de vivienda social mencionadas en el presente artículo, el Municipio formulará y adoptará un Programa de vivienda social e incorporar la figura de las permutas.

Artículo 18. Dotación equilibrada de equipamientos en todo el territorio municipal.

El Municipio formulará un Plan Maestro de Equipamientos Colectivos que establecerá las necesidades actuales y proyectadas para cada servicio social, y con base en ello adoptará un Programa para la construcción de los equipamientos prioritarios tanto en suelo rural como urbano. En ese mismo sentido se apostará por la consolidación de nodos de equipamientos de cobertura regional de alta jerarquía. Las directrices de ordenamiento para el Plan Maestro son las siguientes:



CONCEJO MUNICIPAL DE SOPÓ

Nit. 832.003.491-5

1. Conformar una red de Equipamientos Colectivos jerarquizada y distribuida de manera equitativa en todo el territorio Municipal, en correspondencia con las demandas reales para cada servicio.
2. Localizar los equipamientos en los cascos urbanos actuales, en los nodos de servicios y en los nodos de integración, con el fin de consolidar estos espacios como centralidades Municipales.
3. Localizar Equipamientos Colectivos en los barrios de urbanización incompleta que son objeto de acciones de mejoramiento integral, en todos los cascos urbanos del Municipio.

Artículo 19. Consolidación de las redes de servicios públicos en todo el territorio Municipal.

El Municipio formulará un Plan Maestro de Servicios Públicos que permitirá establecer las necesidades actuales prioritariamente y las proyectadas para cada servicio público, tanto en suelo rural como urbano. Los servicios públicos que serán objeto del Plan Maestro son los siguientes:

1. Sistema de Acueducto: abastecimiento, tratamiento y distribución de agua potable.
2. Sistema de Saneamiento básico: Alcantarillado sanitario y pluvial; recolección, tratamiento y disposición de residuos sólidos.
3. Sistema de Energía eléctrica: Generación, transmisión y distribución; alumbrado público.
4. Sistema de gas natural.
5. Sistema de telecomunicaciones.

En el Plan Maestro se establecerá la disposición, el trazado y la delimitación de los corredores y áreas necesarias para disponer en ellos cada uno de los componentes de los sistemas enunciados precedentemente. Cada Sistema quedará representado en un Plano dentro del Plan Maestro de Servicios Públicos, en el cual se enunciarán además los proyectos correspondientes a ese sistema, que se implementarán en el corto, mediano y largo plazos del POT.

TÍTULO III

AJUSTES AL MODELO DE ORDENAMIENTO TERRITORIAL DEL MUNICIPIO

Carrera 2 No. 2-40, Piso 2 Parque Principal – Sopó Cundinamarca

☎ Telefax: 091857 – 2653 ✉ contacto@concejosopo.com

www.concejosopo.com,



CONCEJO MUNICIPAL DE SOPÓ

Nit. 832.003.491-5

CAPÍTULO 1

MODELO DE ORDENAMIENTO MUNICIPAL (Plano No. 1)

Artículo 20. Principios Básicos

El Municipio de Sopó ordenará su territorio de acuerdo con un Modelo Territorial en la base del cual, está el reconocimiento de la ruralidad como factor diferencial para garantizar la sostenibilidad ambiental y económica a largo plazo.

El Modelo Territorial se implementará bajo los siguientes principios básicos:

1. La protección y tutela del ambiente y los recursos naturales y su valoración como sustrato básico del ordenamiento territorial.
2. El aprovechamiento productivo del suelo rural, como soporte económico de la población y factor de posicionamiento en el contexto regional.
3. El fortalecimiento de una red de asentamientos urbanos, poblados rurales y nodos que prestarán servicio al territorio y que garantizarán la integración a nivel regional.
4. El perfeccionamiento y optimización de las infraestructuras para la movilidad, el espacio público, los servicios públicos y los servicios sociales de la población.

Artículo 21. Componentes del Modelo de Ordenamiento Municipal

El Modelo de Ordenamiento del Municipio está compuesto por cuatro estructuras interdependientes:

1. La Estructura Ecológica Principal, conformada por el conjunto de elementos naturales que soporta y conduce la biodiversidad y los procesos ecológicos esenciales a través del territorio del Municipio de Sopó y tiene como base las estructuras geomorfológica y biológica. La finalidad de la Estructura Ecológica Principal es la conservación y recuperación de los recursos naturales y la protección y tutela de la biodiversidad, el agua y el aire.

El eje central de esta Estructura es la reserva ambiental del Río Teusacá, al cual vierten sus aguas el conjunto de quebradas que descienden desde los cerros (oriental y occidental). También hacen parte de la Estructura Ecológica Principal las zonas de bosques protectores que garantizan la preservación de los acuíferos.



CONCEJO MUNICIPAL DE SOPÓ

Nit. 832.003.491-5

2. La Estructura de Integración Regional, conformada por los corredores de movilidad que permiten el vínculo y la conexión de Sopó con los demás Municipios que componen la Región Central y con el resto del País, y por las áreas o nodos que se disponen en los puntos estratégicos de dichos corredores, para prestar servicios asociados a las actividades que estos demandan.

3. La Estructura, desarrollo y ordenamiento municipal, que se formula y adopta con la finalidad de garantizar el mejoramiento e incremento de los niveles de desarrollo integral sostenible del Municipio, con base en el uso eficiente y equilibrado del suelo rural, suburbano y urbano, para beneficiar a la totalidad de la población residente.

Está compuesta por las Unidades de Desarrollo y Ordenamiento Local, las cuales se identifican y delimitan integrando áreas destinadas a sistemas de producción agrícola, pecuaria, forestal maderable, de producción de servicios agro y eco turísticos, y vivienda rural y campestre, ordenadas con base en la división geopolítica del territorio y en equilibrio con las actividades en suelos urbanos y suburbanos

4. La Estructura Funcional Municipal, cuyo papel es garantizar las condiciones necesarias para el correcto funcionamiento de las actividades rurales, urbanas y suburbanas en cada una de las Unidades de Desarrollo y Ordenamiento Local, está conformada por las redes de infraestructura o sistemas generales dispuestos de manera ordenada y jerárquica en todo el espacio municipal tanto rural como urbano y de expansión urbana.

Parágrafo. La disposición espacial de las cuatro estructuras a que hace referencia el presente artículo, se consigna en el plano número (1) denominado “Modelo de Ordenamiento Territorial”, que hace parte integral del presente Plan.

Artículo 22. Estructura Ecológica Principal (Plano No. 2): Componentes

Los componentes de la Estructura Ecológica Principal del Municipio son:

1. El río Bogotá, que incluye la ronda y zona de manejo y preservación ambiental.
2. El río Teusacá, que incluye la ronda y la zona de manejo y preservación ambiental.
3. El sistema de quebradas que incluye la ronda y la zona de manejo y preservación ambiental.

1	Q. Hacienda el Portete
---	------------------------



CONCEJO MUNICIPAL DE SOPÓ

Nit. 832.003.491-5

2	Q. Hato Grande 1
3	Q. Hato Grande 2
4	Q. Hato Grande 3
5	Q. Hato Grande 4
6	Q. Hato Grande 5
7	Q. Hacienda El Boyerito 1
8	Q. Hacienda El Boyerito 2
9	Q. El Chaparro
10	Q. La Conchita
11	Q. Del Salvio
12	Q. Hacienda Buena Vista
13	Q. El Mercenario
14	Q. Hacienda La Albania
15	Q. Yerbabuenita
16	Q. Rosa Blanca
17	Q. Hacienda Casa Blanca
18	Q. Meusa
19	Q. El Cortijo
20	Q. Gratamira
21	Q. Centro Alto
22	Q. Argovia
23	Q. La Chucua
24	Q. Santa Helena
25	Q. Mi Padre Jesús

4. Los humedales existentes en el suelo Municipal, que incluye la ronda y la zona de manejo y preservación ambiental.
5. Los nacederos existentes en el suelo Municipal que incluye la ronda y la zona de manejo y preservación ambiental.
6. La reserva forestal protectora Municipal localizada en los cerros occidentales, a partir de la cota sobre los 2800 metros sobre el nivel del mar y los relictos de vegetación nativa asociados al sistema orográfico.
7. La Reserva Forestal Protectora de Pionono como Área Protegida Regional.
8. Deberá realizarse inventario de humedales y nacederos dentro del Municipio de Sopó, el cual deberá plasmarse en la Cartografía, una vez aprobado el presente Acuerdo.

Parágrafo. Todos los elementos que conforman la Estructura Ecológica Principal son suelo de protección. La delimitación precisa de cada uno de ellos y la descripción de cada



CONCEJO MUNICIPAL DE SOPÓ

Nit. 832.003.491-5

uno de sus componentes, se consigna en el plano Número (2) denominado “Estructura Ecológica Principal” que hace parte integral del presente Plan.

Artículo 23. La Estructura de Integración Regional: Componentes

Los componentes de la Estructura de Integración Regional son:

1. El corredor Férreo Regional paralelo a la Autopista Norte.
2. Corredor Suburbano Regional Autopista Norte.
3. Corredor Suburbano Municipal Meusa – Briceño, que integra los centros poblados de Meusa, Gratamira, Sopó-Pueblo Viejo y Briceño.
4. Nodos de Servicios Regionales:
 - a. Nodo Puerta del Teusacá, localizado en la intersección del Río Teusacá y la Autopista Norte.
 - b. Nodo Briceño, localizado en la intersección de la Autopista Norte y el Corredor Suburbano Municipal.
 - c. Nodo Sopó, localizado en el casco urbano Municipal.
 - d. Nodo Puente Adobes, localizado en el centro geográfico del Municipio y en contacto directo con el Río Teusacá.
 - e. Nodo Meusa, dispuesto sobre el Corredor Suburbano Municipal en los límites con el Municipio de Guasca

Artículo 24. La Estructura, Desarrollo y Ordenamiento Municipal: Componente:

Los elementos que componen la Estructura, Desarrollo y Ordenamiento Municipal son:

1. Las siete (7) Unidades de Desarrollo y Ordenamiento Local: Hato Grande, La Violeta, Teusacá Central, Suburbana Especial, Zona industrial, Meusa - Gratamira y San Gabriel - Mercenario
2. Los Centros de Servicios, ubicados en los centros poblados rurales actuales y asociados a las Unidades de Desarrollo y Ordenamiento Local.

Parágrafo. La localización de las áreas que componen la Estructura de Producción, Desarrollo y Asentamientos Urbanos a que hace referencia el presente Artículo, se consigna en el plano denominado “Modelo de Ordenamiento Territorial”.

Artículo 25. La Estructura Funcional Municipal: Sistemas Generales

Los Sistemas Generales que componen la Estructura Funcional del Municipio son:

Carrera 2 No. 2-40, Piso 2 Parque Principal – Sopó Cundinamarca

☎ Telefax: 091857 – 2653 ✉ contacto@concejosopo.com

www.concejosopo.com,



CONCEJO MUNICIPAL DE SOPÓ

Nit. 832.003.491-5

1. Sistema Vial y de Transporte Colectivo
2. Sistema de Equipamientos colectivos
3. Sistema de Espacio Público.
4. Sistemas de Servicios Públicos

Artículo 26. Sistema Vial y de Transporte Colectivo

Los tipos de vías e infraestructuras asociadas que conforman el sistema vial son:

1. Vías de integración regional
2. Vías rurales arterias y locales
3. Vías urbanas arterias y locales
4. Intersecciones entre tipos de vías

Los modos de transporte público e infraestructuras asociadas a los mismos son las siguientes:

1. Buses de transporte colectivo Intermunicipal y estaciones terminales
2. Buses de transporte colectivo Municipal y estaciones terminales
3. Red de Ciclo rutas Municipales
4. Estacionamientos públicos para automotores y bicicletas, incluido el estacionamiento temporal en paralelo sobre vías rurales y urbanas.

Parágrafo. La identificación y disposición espacial de las vías, modos de transporte e infraestructuras asociadas al Sistema Vial y de Transporte Colectivo se consignan en el Plano número (8) denominado “Sistema Vial y de Transporte Colectivo”, que hace parte integral del presente Plan.

Artículo 27. Sistema de Equipamientos Colectivos

Está conformado por el conjunto de espacios y edificios que conforman la red de servicios sociales, culturales, de seguridad y justicia, comunales, de bienestar social, de educación, de salud, de culto, cementerios y servicios funerarios, deportivos y recreativos, de bienestar social, de Administración Pública y de Servicios Administrativos o de gestión del Municipio, que se integran funcionalmente en los Centros de servicios asociados a las Unidades de Desarrollo y Ordenamiento Local.

Parágrafo. La identificación y disposición espacial general de los equipamientos colectivos se establecerá en el correspondiente plan maestro. El Plan Maestro fijará de manera



CONCEJO MUNICIPAL DE SOPÓ

Nit. 832.003.491-5

precisa las áreas y los tipos de equipamientos en cada Centro de Servicios, y adoptará un programa con metas a cumplir en el corto, mediano y largo plazo.

Artículo 28. Sistema de Espacio Público Municipal

Está estructurado por el conjunto de espacios de uso público y libre acceso conformados por los parques, las plazas, los jardines urbanos, las alamedas, las vías peatonales, andenes y ciclo vías urbanas y rurales, los controles ambientales de las vías de integración regional y Municipal, y los parques eco turísticos y ambientales.

El Municipio propenderá por integrar al sistema de espacio público todas las áreas que conforman la Estructura Ecológica Principal adoptada en el presente Plan, con el fin de conformar una red de espacios de libre circulación y permanencia que soporte adecuadamente el desarrollo de las actividades ligadas al agro y ecoturismo.

Parágrafo. La identificación y disposición espacial de los componentes del sistema de Espacio Público se determinara en el plan maestro de Espacio Público.

Artículo 29. Sistema de Servicios Públicos.

Los Sistemas de Servicios Públicos se ordenan en forma de redes jerarquizadas e interdependientes y se disponen en el Municipio siguiendo las políticas establecidas en la presente revisión. Su ordenamiento y regulación se establecerán en el Plan Maestro de Servicios Públicos.

Son componentes del sistema de Servicios Públicos los siguientes:

1. Acueducto urbano y rural: Se compone de las tuberías de conducción, los tanques de almacenamiento, las plantas de potabilización, los sistemas de bombeo, las redes de distribución y las estructuras de control. Incluye los sistemas de captación (pozos profundos, bocatomas y otros)
2. Alcantarillado urbano y rural: Se compone de las tuberías, cajas o pozos de inspección, canales de aguas lluvias o mixtas, plantas de tratamiento.
3. Energía eléctrica y alumbrado público urbano y rural: Se compone de líneas de conducción de alta, media y baja tensión, postes, torres, conducciones subterráneas, subestaciones eléctricas y postes e iluminaciones del espacio público.



CONCEJO MUNICIPAL DE SOPÓ

Nit. 832.003.491-5

4. Telefonía urbana y rural: Se compone de las redes de teléfono, con su sistema de cableado, subestaciones y centros de control.
5. Manejo Integral de Residuos Sólidos urbano y rural: Se compone de las plantas de reciclaje y/o procesamiento de residuos sólidos, y áreas destinadas al mobiliario para la recolección y almacenamiento temporal de las basuras, tales como canecas, contenedores, plantas de transferencia y similares.
6. Gas Domiciliario: Se compone de las redes de distribución de gas domiciliario.

CAPÍTULO 2 NUEVOS INSTRUMENTOS DE PLANEAMIENTO

Artículo 30. Jerarquización de los Instrumentos de Planeamiento.

Los Instrumentos de Planeamiento constituyen procesos técnicos que, mediante actos expedidos por las autoridades competentes, contienen decisiones administrativas para desarrollar y complementar el Plan de Ordenamiento Territorial. Deberán incluir además, los mecanismos efectivos de distribución equitativa de cargas y beneficios.

Los Instrumentos de Planeamiento desarrollan y complementan el Plan de Ordenamiento Territorial. Con el propósito de concretar el Modelo de Ordenamiento del Municipio de Sopó, se jerarquizan los Instrumentos de Planeamiento de la siguiente manera:

1. Son Instrumentos de Planeamiento de Primer Nivel y con vigencia de largo plazo, los siguientes planes maestros:
 - a. Plan Maestro de Vías y de Transporte en su componente rural y urbano.
 - b. Plan Maestro de espacio público en su componente rural y urbano.
 - c. Plan Maestro de servicios públicos en su componente rural y urbano.
 - d. Plan Maestro de equipamientos colectivos en su componente rural y urbano.
2. Son instrumentos de planeamiento de Primer Nivel y con vigencia de largo plazo todas las Unidades de Desarrollo y Ordenamiento Local (UDOL)
3. Son Instrumentos de Planeamiento de Segundo Nivel los planes parciales.

Artículo 31. Unidades de Desarrollo y Ordenamiento Local (UDOL) (Plano No. 5).

Las unidades de Desarrollo y Ordenamiento Local son el instrumento adoptado para ordenar territorialmente las diferentes zonas del Municipio, concretando y precisando en



CONCEJO MUNICIPAL DE SOPÓ

Nit. 832.003.491-5

áreas específicas las grandes decisiones contenidas en el presente Plan; son instrumentos de planeación que definen y precisan las condiciones de ordenamiento de un área determinada, de las infraestructuras, el sistema general de espacio público y equipamientos colectivos, los criterios para armonizar usos y tratamientos urbanísticos asignados en el área, los criterios para la precisión o ajuste de la normativa urbanística, así como la delimitación y criterios para la gestión de planes parciales en el marco de la estrategia de Ordenamiento Territorial. Estos Planes definen las condiciones y ámbitos espaciales de distribución equitativa de cargas y beneficios, especialmente las cargas de carácter zonal y/o general que deban ser asumidas por los propietarios de predios incluidos en el área en los términos de la Ley.

Las UDOL involucran a los actores sociales en la definición de aspectos de ordenamiento y control normativo a escala zonal.

Se promueven las Unidades de Desarrollo y Ordenamiento Local (UDOL), como unidades de análisis, planeamiento y gestión para comprender el tejido social y urbano-rural, con el propósito de plantear su estructura, orientar sus dinámicas y sus relaciones, para mejorar las condiciones de vida de la población.

Las UDOL serán formuladas por la Administración Municipal.

Estas Unidades son:

- ? UDOL Hato Grande
- ? UDOL La Violeta
- ? UDOL Teusaca Central
- ? UDOL Suburbana Especial
- ? UDOL Zona Industrial
- ? UDOL Meusa-Gratamira
- ? UDOL San Gabriel-Mercenario

Los Decretos que adoptarán cada Unidad de Desarrollo y Ordenamiento Local deberán dar respuesta a los siguientes aspectos:

1. Ajuste de la disposición espacial y ajuste de los límites de los componentes de la Estructura Ecológica Principal, respetando las normas estructurales aprobadas en el POT sobre esta materia.
2. Ajuste de la disposición espacial y trazado de los componentes de cada uno de los sistemas generales.



CONCEJO MUNICIPAL DE SOPÓ

Nit. 832.003.491-5

3. Acoger las normas de uso y tratamiento según la clasificación de los suelos, adoptados en el POT.

4. Identificación de las áreas para el desarrollo de proyectos asociados a los programas estratégicos adoptados en el presente Plan y la forma de gestión necesaria para llevarlos a cabo en el corto, mediano y largo plazos. Los proyectos que a partir de esta identificación se formulen, obligatoriamente deberán obtener los permisos correspondientes ante las autoridades competentes en especial los de orden ambiental que de conformidad con la reglamentación vigente, así deban hacerlo.

Parágrafo 1. Cada una de las Unidades de Desarrollo y Ordenamiento Local será adoptada mediante Decreto que expida el Alcalde Municipal de Sopó, teniendo en cuenta los conceptos del Consejo Territorial de Planeación y el Concejo Municipal.

Para la formulación técnica y adopción de las siete (7) Unidades identificadas en el presente Artículo, el Alcalde contará con un plazo máximo de dos (2) años, contados a partir de la adopción del presente Plan.

Parágrafo 2. La identificación y delimitación de las Unidades de Desarrollo y Ordenamiento Local se realizó bajo los criterios de zonas que comparten características físicas, socioeconómicas y de división política veredal similares, y que a su vez las hacen diversas y diferentes entre si, dicha delimitación esta contenida en el Plano número (5) denominado “Unidades de Desarrollo y Ordenamiento Local” que hace parte integral del presente Plan.

Artículo 32: Contenido y procedimiento para la adopción de las Unidades de Desarrollo y Ordenamiento Local.

La formulación de la unidad de desarrollo y ordenamiento local tiene por objeto ordenar territorialmente las diferentes zonas del Municipio, concretando y precisando las grandes decisiones contenidas en el presente Plan, las acciones y las actuaciones urbanísticas para el área objeto del estudio, el procedimiento para su adopción, se regirá por la secuencia de las siguientes etapas:

Etapas 1: Etapa de formulación y revisión: Los Proyectos de Unidades de Desarrollo y Ordenamiento Territorial (UDOL), serán elaborados por la Autoridad Municipal de Planeación, por las comunidades, o por los particulares interesados, de acuerdo con los parámetros que al respecto se determinan en el presente plan, una vez que la autoridad



CONCEJO MUNICIPAL DE SOPÓ

Nit. 832.003.491-5

de planeación considere viable el proyecto de UDOL, deberá presentarse la formulación del proyecto y debe surtirse información pública y citación a propietarios y vecinos.

Eta**pa 2: De concertación y consulta:** Posteriormente a la aprobación por parte de Planeación, serán objeto de concertación con la autoridad ambiental respectiva para lo cual contara con 30 días. Serán objeto de esta consulta las UDOL que presenten alguna de las siguientes situaciones:

1. Las que contemplen proyectos, obras o actividades que requieran licencia ambiental de acuerdo con lo dispuesto en el Decreto 1220 de 2005 o la norma que lo adicione, modifique o sustituya.
2. Las que precisen la delimitación de los suelos de protección y/o colinden con ecosistemas tales como parques naturales, reservas forestales, distritos de manejo integrado, distritos de conservación de suelo o zonas costeras.
3. Las que incluyan o colinden con áreas de amenaza y riesgo, identificadas por el Plan de ordenamiento territorial, reglamentaciones o estudios técnicos posteriores relacionados con las mismas.

Posteriormente deberá presentarse ante el Consejo Territorial de Planeación para su concepto, para lo cual contará con treinta (30) días hábiles y ante el Concejo Municipal para su concepto, para lo cual contara con treinta (30) días hábiles.

Eta**pa 3: De adopción: Expedición del Decreto de Adopción de la UDOL.** Rendido el concepto por parte del Consejo Territorial de Planeación y rendido el concepto por parte del Concejo Municipal, las Autoridades de Planeación contarán con un plazo máximo de noventa (90) días para consolidar y presentar el Proyecto de Plan Parcial para su adopción mediante Decreto por parte del Alcalde Municipal, quien deberá expedirlo en un plazo no mayor a noventa (90) días contados a partir del vencimiento del término anterior.

TÍTULO IV PROGRAMAS Y OPERACIONES ESTRATÉGICAS

CAPÍTULO 1

PROGRAMAS ESTRATEGICOS

Artículo 33. Identificación de Programas Estratégicos



CONCEJO MUNICIPAL DE SOPÓ

Nit. 832.003.491-5

Los programas estratégicos definen las actuaciones que debe realizar o impulsar la Administración Municipal en temas relevantes para el desarrollo de Municipio y la puesta en marcha del Modelo de Ordenamiento.

Se priorizan los siguientes Programas Estratégicos:

1. Programa de Recuperación de Cuencas
2. Programa de Productividad Rural
3. Programa de Promoción de Industrias jardín
4. Programa de Promoción de vivienda social
5. Programa de Dotación y desarrollo de Núcleos integrados de equipamientos
6. Programa de Fortalecimiento del eco y agroturismo
7. Programa de Gestión del Riesgo

Parágrafo 1: La Administración Municipal formulará y adoptará mediante Decreto los Programas estratégicos, estableciendo las acciones y metas para cada uno de ellos en el corto, mediano y largo plazo. Para dicha formulación y adopción la Administración tendrá un plazo de dos (2) años, contados a partir de la adopción del presente Plan, dando prioridad en el primer año al programa de vivienda social urbana y rural y al programa de Gestión del Riesgo.

Parágrafo 2: Los programas de productividad rural, promoción de industrias jardín y de fortalecimiento del eco y agroturismo, serán formulados en el Plan Estratégico de competitividad, en cumplimiento de lo establecido en el Artículo 54 de Acuerdo 005 de 2004.

Artículo 34. Programa de Recuperación de Cuencas

El Programa de Recuperación de Cuencas tiene por objetivo garantizar la transformación del Municipio en un ecosistema sostenible y de alta calidad ambiental, a través de las siguientes acciones en las cuencas:

1. Liberación de las áreas de ronda y las zonas de manejo y preservación ambiental de los ríos, quebradas y humedales existentes en el Municipio, emprender acciones de reforestación por parte de los propietarios con árboles nativos y desarrollo de acciones para prevenir y controlar su ocupación.
2. Reubicación de familias localizadas en áreas de riesgo por inundación.



CONCEJO MUNICIPAL DE SOPÓ

Nit. 832.003.491-5

3. Control de la contaminación generada por los asentamientos humanos y la agroindustria.

Artículo 35. Programa de Productividad Rural

El Programa de productividad rural tiene por objetivo generar oportunidades de empleo para la población económicamente activa del Municipio, a través de las siguientes acciones:

1. Fortalecimiento de las cadenas productivas del Municipio asociadas a la ganadería (carne y leche), agricultura (frutales), agro y ecoturismo.
2. Fortalecimiento y apoyo para el desarrollo de las Unidades Agrícolas Familiares – UAF.
3. Suscripción de acuerdos con los actores públicos y privados involucrados con recursos económicos, logísticos y técnicos dirigidos a la consolidación de las cadenas productivas, garantizando de manera prioritaria la comercialización.

Artículo 36. Programa de Promoción de Industrias Jardín

El programa de promoción de Industrias Jardín tiene como objetivo consolidar un espacio productivo atrayente para los industriales, en el cual se privilegia la producción limpia, el correcto tratamiento de residuos y aguas servidas y el aporte a los valores paisajísticos del Municipio, a través de las siguientes acciones:

1. Establecimiento de un esquema de ordenamiento espacial concentrado de la actividad industrial y de servicios asociados, que permitan optimizar el uso de los recursos e insumos.
2. Apoyo para la implantación de industrias que consideren el uso eficiente de la energía, el agua y demás insumos, eliminando el uso de insumos peligrosos y tóxicos y disminuyendo la generación de residuos, emisiones y vertimientos.
3. Formulación en el régimen tributario de incentivos dirigidos a los industriales potenciales, para que se localicen en el Municipio.

Artículo 37. Programa de Promoción de Vivienda Social

El Programa de Promoción de vivienda social tiene por objetivo establecer los mecanismos que permitan atender adecuadamente el déficit actual y la demanda



CONCEJO MUNICIPAL DE SOPÓ

Nit. 832.003.491-5

cuantitativa y cualitativa de vivienda para las familias de escasos recursos, a través de las siguientes acciones y metas:

1. Construcción de nuevas unidades de vivienda social urbana, que incluye unidades para relocalización de familias asentadas en zonas de alto riesgo no mitigable, y que atenderá principalmente los niveles 1, 2 y 3 del SISBEN. En el corto plazo se formulará y desarrollará el Proyecto de Vivienda Social “Pueblo Viejo”
2. Mejoramiento integral de barrios con urbanismo precario identificados en los asentamientos urbanos del Municipio. El mejoramiento integral incluye la construcción y cualificación del espacio público, construcción de equipamientos colectivos, y construcción de redes básicas de infraestructura de acueducto, alcantarillado, energía eléctrica, y gas domiciliario.
3. Construcción de unidades de vivienda social rural nueva en sitio propio
4. Mejoramiento de unidades de vivienda rural y saneamiento básico

Parágrafo 1. Los programas de construcción de nueva vivienda social urbana se dispondrán en el suelo urbano y de expansión urbana establecido por el presente Plan, con el fin de consolidar su estructura y hacer compacto el núcleo, evitando la dispersión de asentamientos en el Municipio.

Parágrafo 2. Se establece como prioritario en el corto plazo, el desarrollo del proyecto de vivienda social “Pueblo viejo”

Parágrafo 3. Para promover el desarrollo en el corto plazo de áreas no urbanizadas localizadas dentro del perímetro urbano de los asentamientos urbanos municipales, se elevará la tarifa del impuesto predial a valores que desestimulen el mantenimiento de estos predios como lotes de engorde. Este incremento será fijado en el Régimen Tributario.

Parágrafo 4: La identificación y delimitación precisa de las áreas para el desarrollo de proyectos con componente de nueva vivienda social se adelantará en el marco de la formulación de cada una de las Unidades de Desarrollo y Ordenamiento Local adoptadas por el Presente Plan.

Parágrafo 5: La identificación de las unidades que serán objeto de los proyectos de mejoramiento de vivienda rural y de construcción de nueva vivienda social rural en sitio propio se adelantará en el marco de la formulación de cada una de las Unidades de Desarrollo y Ordenamiento Local adoptadas por el Presente Plan



CONCEJO MUNICIPAL DE SOPÓ

Nit. 832.003.491-5

Artículo 38. Programa de Dotación y desarrollo de Núcleos Integrados de Equipamientos

El programa para la Dotación y desarrollo de Núcleos Integrados de Equipamientos tiene por objetivo satisfacer las necesidades actuales y proyectadas para cada servicio social, y en concordancia con el nuevo modelo de Ordenamiento Territorial y con base en ello adoptar normas y estrategias para la construcción de los equipamientos prioritarios tanto en suelo rural como urbano. Así mismo el Municipio de Sopó promoverá a través de este programa la llegada de equipamiento colectivos de gran jerarquía y cobertura regional. Para ello se desarrollarán las siguientes acciones:

1. Promoción y apoyo para la llegada de equipamientos de carácter regional a través de incentivos en el Régimen Tributario Municipal.
2. Con base en las normas creadas en el presente Acuerdo, promocionar la llegada de equipamientos de carácter y cobertura regional vinculados a las cadenas productivas del Municipio y en enlace directos con las operaciones estratégicas planteadas en el presente Plan.
3. Desarrollo de los proyectos de construcción y dotación de los equipamientos urbanos y rurales de carácter Municipal en el marco de la consolidación de núcleos integrados de equipamientos.

Artículo 39. Programa para el fortalecimiento del ecoturismo y agroturismo

El programa para el fortalecimiento del ecoturismo y agroturismo tiene por objetivo mejorar la competitividad del Municipio como destino turístico, con base en sus valores ambientales y en su carácter rural. Para ello se desarrollarán las siguientes acciones:

1. Promoción y apoyo para el mantenimiento o desarrollo de actividades económicas vinculadas a la cadena productiva del Turismo.
2. Desarrollo de los proyectos de construcción de la red de espacios públicos urbanos y rurales, para que actúen como soporte necesario al Turismo.
3. Desarrollo de proyectos para la valoración de la autenticidad sociocultural de las comunidades nativas, la conservación de su patrimonio arquitectónico y sus valores tradicionales.



CONCEJO MUNICIPAL DE SOPÓ

Nit. 832.003.491-5

Artículo 40. Programa de Gestión del Riesgo

El programa para la Gestión del Riesgo tiene por objetivo identificar la áreas de riesgo y alto riesgo no mitigable, en el territorio Municipal mediante un estudio técnico; este debe formular acciones y actividades que incluyan la identificación y evaluación de las condiciones técnicas, sociales legales y económicas de las familias, el traslado si es necesario, a otro lugar del Municipio que ofrezca viviendas dignas y seguras propendiendo por la integración social y económica que garantice el bienestar de las familias y la protección y rehabilitación de las zonas intervenidas. Para ello se desarrollarán las siguientes acciones:

1. De información hacia la comunidad sobre las zonas declaradas de riesgo, sobre las acciones preventivas para prevenir y controlar la ocupación de zonas de protección y manejo de rondas y sobre las acciones para prevenir y controlar los impactos socioeconómicos en el posible traslado de familias.
2. De operación y coordinación, en el estudio, propuesta y evaluación de la determinación de un valor único de reconocimiento de los inmuebles ubicados en zonas de alto riesgo no mitigable, que permita a la Administración incluirlos en los programas de vivienda. Diseñar mecanismos de coordinación institucional para la protección y rehabilitación de las zonas intervenidas por el programa.
3. De planeamiento y reordenamiento urbano, para convertir el reasentamiento de población en una oportunidad para impulsar el ordenamiento territorial y mejorar las condiciones de vida del sector, y priorizar como líneas de acción el reasentamiento por remoción en masa, por recuperación de corredores ecológicos, y por obra pública si fuere el caso.

CAPÍTULO 2

OPERACIONES ESTRATÉGICAS (Plano No. 6)

Artículo 41. Definición.

Las Operaciones Estratégicas son proyectos especiales sobre áreas de alto valor posicional y funcional para desarrollar y consolidar el modelo de ordenamiento territorial adoptado en el presente Plan.



CONCEJO MUNICIPAL DE SOPÓ

Nit. 832.003.491-5

Cada Operación se desarrolla mediante acciones urbanísticas que utilizan instrumentos de ordenamiento y gestión establecidos en la Ley 388 de 1997 y que se llevan a cabo a través de inversiones públicas, privadas y mixtas.

Las Operaciones Estratégicas se formularán como parte de las Unidades de Desarrollo y Ordenamiento Local, en el momento en que las mismas sean desarrolladas y adoptadas, con la finalidad de que las regulaciones de la Unidad y de la Operación sean concordantes y complementarias.

Artículo 42. Identificación de las Operaciones Estratégicas

Para efectos de jerarquizar programas, actuaciones y proyectos, y con el fin de que sean observados en los planes de inversión, se priorizan las siguientes Operaciones Estratégicas:

1. Operación Estratégica Reserva Lineal del Río Teusacá
2. Operación Estratégica Briceño Regional
3. Operación Estratégica Pueblo Viejo-Sopó-Pio Nono.
4. Operación Estratégica Chuscal Pedregal
5. Operación Estratégica Meusa Central.

Parágrafo. Las áreas objeto de Operaciones Estratégicas se señalan en el Plano número (6) denominado “Operaciones Estratégicas”, que hace parte integral del presente Plan.

Artículo 43. Operación Estratégica Reserva Lineal del Río Teusacá

La Operación se formula con el propósito de consolidar una gran reserva lineal conformada por espacios de gran calidad ambiental y paisajística ordenados a lo largo del Río Teusacá, a través de los cuales se haga explícita la oferta ambiental y rural del Municipio en el contexto regional y nacional.

Las principales acciones que se deben adelantar dentro de la Operación son las siguientes:

1. Gestionar un Acuerdo Intermunicipal para el manejo de la cuenca del Río Teusacá, en cuya base está la total recuperación, así como la liberación de sus rondas y zonas de manejo y preservación ambiental y el control de vertimiento y desechos.
2. Desarrollo en la primera fase de esta Operación, un Plan de Manejo ambiental estratégico enfocado a su recuperación, al manejo de la ronda, al control del caudal y a la



CONCEJO MUNICIPAL DE SOPÓ

Nit. 832.003.491-5

recuperación ambiental a lo largo de toda su trayectoria por el Municipio. Este Plan de Manejo Integral de la Reserva, debe tener un énfasis de aula ambiental articulada con el Nodo de Investigación de Puente Adobes.

Artículo 44. Operación Estratégica Briceño Regional

La Operación tiene como objetivo conformar un centro de alta calidad espacial y urbana y con múltiples servicios, dispuesto en un punto de confluencia de la red económica regional y Nacional conformado por el cruce del Corredor Suburbano Regional de la Autopista Norte con el Corredor Suburbano Municipal Sopó – Briceño, sobre el cual se dispone el Parque Jardín Industrial. El ordenamiento del área tendrá en cuenta los resultados obtenidos en el proceso de formulación del plan parcial Briceño la Diana.

Las principales acciones que se deben adelantar dentro de la Operación son las siguientes:

1. Formulación y establecimiento de las fases para un Proyecto Urbanístico Especial para el Centro Regional, que contemple la disposición de áreas para el desarrollo de proyectos ligados a servicios logísticos, financieros, comerciales, hoteleros y de ocio, dentro de una estructura de amplios espacios públicos y zonas de estacionamientos y servicios al transporte público y privado.
2. Consolidación urbanística del casco urbano de Briceño, mediante la promoción y desarrollo de proyectos residenciales en los vacíos urbanos dispuestos en áreas de vivienda, y disposición de Equipamientos Colectivos.
3. Formulación y desarrollo de proyectos viales, de manejo de intersecciones y de control de tráfico para mejorar las condiciones actuales de la circulación de vehículos, evitando conflictos con la estructura del espacio público y los servicios del Área como Centralidad Regional.

Artículo 45. Operación Estratégica Pueblo Viejo-Sopó-Pio Nono

La Operación tiene como objetivo la consolidación urbanística de los asentamiento de Sopó y Pueblo Viejo, y la integración funcional y económica con las actividades eco turísticas derivadas del Parque Reserva Forestal Protectora de Pio Nono, en el marco de la tutela de los valores paisajísticos y ambientales de los Cerros Orientales en contacto con el asentamiento urbano. Se garantizará además la protección de la población residente en áreas de riesgo en la falda de la montaña.



CONCEJO MUNICIPAL DE SOPÓ

Nit. 832.003.491-5

Las principales acciones y proyectos que se deben adelantar dentro de la Operación son los siguientes:

1. Formulación y desarrollo del Proyecto Especial para el Paseo Ecoturístico Pueblo Viejo - Sopó – Parque Reserva Forestal Protectora de Pio Nono; mejoramiento físico y paisajístico de los caminos históricos en el Cerro y dotación de equipamientos y amoblamiento ligados a la cadena productiva del Agro y eco turismo.
2. Formulación y desarrollo del Proyecto Especial de vivienda social dirigido a la relocalización de las familias residentes en áreas de los Cerros Orientales que sean beneficiarios de programas de permuta por encontrarse en terrenos no edificables.
3. Formulación y desarrollo del Proyecto Especial para la recuperación geomorfológica, ambiental y paisajística de las áreas afectadas por extracción de materiales de construcción en las estribaciones del Cerro Pio Nono.
4. Formulación y desarrollo del Proyecto Especial para la consolidación del borde urbano de casco de Sopó en su contacto con los Cerros Orientales, y construcción de una franja de control ambiental y espacios públicos de recreación activa para cerrar definitivamente el desarrollo urbano en ese borde.
5. Formulación y desarrollo del Proyecto Especial para la consolidación urbana del casco de Pueblo Viejo, mediante la consecución de una estructura de espacios públicos con énfasis en la creación de nuevos parques y la consolidación de la red de andenes.
6. Formulación y desarrollo del Proyecto de Vivienda Social Pueblo Viejo, que permitirá construir mínimo 50 soluciones de vivienda para las familias de los niveles 1, 2 y 3 del SISBEN del Municipio. Con prioridad en aquellas que son objeto de relocalización por inadecuadas condiciones de habitabilidad y residentes en la zona.

Artículo 46. Operación Estratégica Chuscal - Pedregal

La Operación tiene como objetivo la recuperación geomorfológica y paisajística del área de extracción minera y su zona de influencia, involucrando a los propietarios en un proceso de reordenamiento de su actividad, estableciendo mecanismos que permitan concebir el uso futuro del suelo hacia la consolidación, atendiendo los lineamientos del Plan de Ordenamiento Territorial; también ordenar espacial y funcionalmente los asentamientos aledaños y proveerlos de servicios sociales, de espacio público, de infraestructura de vías y servicios públicos, las principales acciones y proyectos que se deben emprender son:



CONCEJO MUNICIPAL DE SOPÓ

Nit. 832.003.491-5

1. Realización de estudio técnico que en el marco de la UDOL para el sector, permita mediante el reparto de cargas y beneficios la consecución de áreas aprovechables para el sector; una vez realizada la recuperación geomorfológica y paisajística de la explotación minera se puedan incluir nuevos usos permitidos en el POT, con reparto de cargas y beneficios de acuerdo a la zona donde esté ubicada la actividad, previo concepto de la autoridad ambiental competente.
2. Relocalización de la población asentada en zonas de riesgo en las estribaciones de los cerros en área de influencia de la explotación minera y en áreas de recuperación ambiental de las zonas de ladera que sean beneficiarios del mecanismo de permuta por encontrarse en terrenos no edificables.

Artículo 47. Operación Estratégica Meusa Central.

La Operación tiene el objetivo de consolidar el centro poblado de Meusa y su área de influencia como un asentamiento ordenado espacial y funcionalmente, y provisto de servicios sociales, turísticos y agrícolas que garanticen el mejoramiento de las condiciones habitacionales del sur del Municipio y su entorno inmediato.

1. Caracterización, jerarquización y cualificación de la malla vial del centro poblado, reconstrucción de la red de andenes y espacios públicos peatonales y dotación de los equipamientos sociales.
2. Formulación y desarrollo del Proyecto de nueva Vivienda Social Rural “Meusa Central”, que generará soluciones de vivienda para las familias de los niveles 1, 2 y 3 del SISBEN del Municipio, con prioridad en aquellas que son objeto de relocalización por riesgo, inadecuadas condiciones de habitabilidad y residentes en la zona.
3. Relocalización de la población asentada en zonas de riesgo en las estribaciones de los cerros orientales y en áreas de recuperación ambiental de las zonas de ladera que sean beneficiarios del mecanismo de permuta por encontrarse en terrenos no edificables.

Parágrafo: El Municipio, una vez reubicadas las familias, deberá rehabilitar las zonas.

TITULO V

AJUSTES AL COMPONENTE GENERAL DEL PLAN DE ORDENAMIENTO TERRITORIAL / ACUERDO 009 DE 2000.

CAPÍTULO 1.

Carrera 2 No. 2-40, Piso 2 Parque Principal – Sopó Cundinamarca

☎ Telefax: 091857 – 2653 ✉ contacto@concejosopo.com

www.concejosopo.com,



CONCEJO MUNICIPAL DE SOPÓ

Nit. 832.003.491-5

CLASIFICACION DEL SUELO MUNICIPAL (Planos Nos. 3 y 4)

Artículo 48. El Artículo 6 del Acuerdo 009 de 2000 quedará así: Clases de Suelo.

El suelo Municipal se clasifica de la siguiente manera:

1. **Suelo Urbano:** Está constituido por las áreas del territorio Municipal destinadas a usos urbanos, que cuenten con infraestructura vial y redes primarias de energía, acueducto y alcantarillado, posibilitándose su urbanización y edificación, según sea el caso.
2. **Suelo de Expansión Urbana:** Está constituido por la porción del territorio Municipal destinada a la expansión de los asentamientos urbanos del Municipio, que se habilitará para el uso urbano durante la vigencia del presente Plan de Ordenamiento. Su finalidad principal es garantizar suelo para el desarrollo del programa de vivienda social urbana y para equilibrar el déficit en espacio público y Equipamientos Colectivos en cada asentamiento urbano.
3. **Suelo Rural:** Está constituido por terrenos destinados a usos agrícolas, ganaderos, forestales, de explotación de recursos naturales, actividades análogas y de vivienda rural o parcelaciones para viviendas campestres no dirigidas a primera residencia.
4. **Suelo Suburbano:** Está constituido por las áreas ubicadas dentro del suelo rural, en las que se mezclan los usos del suelo y las formas de vida del campo y la ciudad, diferentes a las clasificadas como áreas de expansión urbana, que puedan ser objeto de desarrollo con restricciones de uso, de intensidad y de densidad, garantizando el autoabastecimiento en servicios públicos domiciliarios, de conformidad con lo establecido en las Leyes 99 de 1993 y 142 de 1994.
5. **Suelo de Protección:** Está constituido por las zonas y áreas de terrenos localizados dentro de cualquiera de las tres clases de suelo (urbano, de expansión urbana y rural), que por sus características geográficas, paisajísticas o ambientales, o por formar parte de las áreas de utilidad pública para las infraestructuras de provisión de servicios públicos domiciliarios o de las áreas de amenazas y riesgo no mitigable para la localización de asentamientos humanos, tienen restringida la posibilidad de urbanizarse o de utilizarse en actividades residenciales, productivas, agropecuarias, forestales u otras.

Parágrafo 1: Los perímetros correspondientes al suelo urbano, de expansión urbana y rural se encuentran definidos en el plano No. 3, denominado "Clasificación del Suelo".



CONCEJO MUNICIPAL DE SOPÓ

Nit. 832.003.491-5

Tales límites se expresan mediante coordenadas consignadas en el documento “Anexo No. 1: Cartera de Perímetros”, el cual hace parte integral del Plan de Ordenamiento.

Parágrafo 2: Los perímetros correspondientes a la categoría de suelo suburbano y de protección se encuentran definidos en el plano No. 4, denominado Clasificación del Suelo – Categorías del suelo rural.

Parágrafo 3: En el marco de la formulación de las Unidades de Desarrollo y Ordenamiento Local, el Municipio podrá precisar los límites de las áreas de suelo suburbano y de protección y/o incluir nuevas áreas que, en el marco de lo establecido por la Ley 388 de 1997, deban ser consideradas como tales. Las razones de inclusión de nuevas áreas deberán ser motivadas, y tal motivación hará parte integral del Decreto que adopta la Unidad de Desarrollo.

CAPÍTULO 2

USOS GENERALES DEL SUELO MUNICIPAL

Subcapítulo 1

USOS EN SUELO URBANO Y DE EXPANSION URBANA (Plano No. 10)

Artículo 49. El Artículo 8 del Acuerdo 009 de 2000 quedará así: Usos del suelo urbano y de expansión

Definiciones:

Uso: es la destinación asignada al suelo, de conformidad con las actividades que se puedan desarrollar.

Usos Urbanos son aquellos que para su desarrollo requieren de una infraestructura urbana, lograda a través de procesos idóneos de urbanización y de construcción, que le sirven de soporte físico.

Áreas de actividad: La asignación de usos a los suelos urbano y de expansión, contempla 5 áreas de actividad, mediante las cuales se establece la destinación de cada zona en función de la estructura urbana propuesta por el modelo territorial, Se adoptan las siguientes áreas de actividad para el suelo urbano y de expansión urbana:

Área de actividad residencial

Área de actividad comercial



CONCEJO MUNICIPAL DE SOPÓ

Nit. 832.003.491-5

Área de actividad industrial
Área de actividad de equipamientos colectivos.
Área de actividad múltiple

Los usos se categorizan de acuerdo con su cobertura e impactos bajo los siguientes criterios:

1. Zonas de Uso Comercial (AC)

Comprenden áreas, inmuebles o parte de inmuebles destinados al uso comercial o de intercambio de bienes y servicios. De acuerdo con las características y cubrimiento del establecimiento comercial, se pueden distinguir los siguientes tipos de establecimientos comerciales:

Comercio de Cobertura Local, Clase I (AC1). Corresponde a la venta de bienes o servicios de consumo doméstico requeridos por la comunidad de un sector dado. Se trata en general de locales abiertos sin adecuaciones físicas importantes ni afectación del resto de la edificación, o destinados para tal fin en edificaciones de vivienda multifamiliar o en manzanas o centros comerciales de las urbanizaciones, que generan un impacto bajo, por lo cual pueden estar mezclados con cualquier tipo de uso principal. Para que sean considerados como tales, estos establecimientos deben además cumplir las siguientes condiciones:

- Venta de bienes y servicios de primera necesidad donde se excluye el licor para consumo dentro del establecimiento, sin zonas especiales de exhibición y bodegaje, y que no implica especialización de las edificaciones, ni genera o requiere usos complementarios.
- Abastecimiento mediante vehículos pequeños o medianos sin exigencia de zonas de cargue y descargue o de vías de acceso de gran amplitud.
- Permanencia corta de los clientes, por lo cual no disponen de zonas de estacionamiento para vehículos automotores.
- Baja a nula generación de empleo
- Horarios laborales de atención diurnos y nocturnos, autorizados mediante los decretos reglamentarios respectivos.

Comercios de Cobertura Municipal o Zonal, Clase II (AC2). Comprende usos comerciales de intercambio de bienes o servicios de consumo que suplen demandas especializadas y generales de la comunidad de toda el área municipal. Se trata en general de establecimientos abiertos en edificaciones originalmente residenciales total o parcialmente adecuadas para tal fin; o que cubren todo el primer piso de edificaciones residenciales; o ubicados en manzanas o centros comerciales de urbanizaciones o en edificaciones especializadas para el uso comercial. En general se consideran de bajo impacto ambiental y



CONCEJO MUNICIPAL DE SOPÓ

Nit. 832.003.491-5

medio impacto social, pero de impacto urbano significativo, a causa del tránsito y congestión vehiculares que pueden generar. En general, estos establecimientos cumplen las siguientes condiciones:

- Venta de servicios o de bienes al detal en locales especializados para el uso comercial, con exigencia eventual de vitrinas y bodegas.
- Por su tamaño, pueden requerir zonas de estacionamiento para clientes y formas variadas de acceso vehicular para cargue y descargue de mercancía, así como de otros tipos de infraestructuras específicas según el tipo de bien o servicio comercializado.
- Pueden generar usos complementarios, con formación paulatina de ejes o sectores comerciales.
- Baja a media generación de empleo
- Horarios laborales de atención diurnos y nocturnos, autorizados mediante los decretos reglamentarios respectivos.

Comercios de Cobertura Regional, Clase III (AC3). Comprende usos comerciales orientados a satisfacer las demandas de bienes y servicios generadas más allá de los límites municipales, es decir, con atracción sobre otros municipios de la región. Estos tipos de comercios pueden darse agrupados en centros comerciales o empresariales que conforman unidades arquitectónicas y urbanísticas y comparten áreas y servicios comunales; o en establecimientos únicos con oferta diversificada de bienes y/o servicios (almacenes por departamentos, centros de exposición y similares). Por sus características físicas y funcionales, estos tipos de comercio generan un impacto ambiental, social y urbanístico alto, que requieren soluciones o tratamientos especiales. En general cumplen las siguientes condiciones:

- Se presentan en edificaciones o agrupaciones de gran magnitud, construidas especialmente para el uso comercial y la prestación de servicios, con infraestructuras variadas de acceso, cargue y descargue especializados, estacionamiento al aire libre o subterráneo, diversión y otras.
- Horarios laborales de atención diurnos y nocturnos, autorizados mediante los decretos reglamentarios respectivos.
- Constituyen centros de empleo con afluencia permanente de trabajadores y por lo general tienden a generar comercios de clase II a su alrededor.

Área de Comercio de Alto Impacto Social, Clase IV (AC4). Comprende aquellos establecimientos de alto impacto social negativo, lo cual los hace incompatibles con la vivienda. Al grupo IV pertenecen los siguientes establecimientos comerciales de Venta de servicios:



CONCEJO MUNICIPAL DE SOPÓ

Nit. 832.003.491-5

Recreativos: Griles, casa de lenocinio, cantinas, juegos de suerte y azar etc.

Turísticos: Moteles, amoblados y similares.

2. Zonas de Uso Industrial

Comprenden áreas, inmuebles o parte de inmuebles destinados al uso comercial o de transformación de materias primas o a la elaboración, ensamblaje y manufactura de productos. De acuerdo con las características y cubrimiento del establecimiento industrial y para los fines de asignación de espacios territoriales, se pueden distinguir los siguientes tipos de establecimientos:

Industria Artesanal, Clase I (AF1). Son pequeñas fábricas o industrias de bajo impacto ambiental y urbanístico, por lo cual se consideran compatibles con otros usos. En general, se ubican en espacios que forman parte de edificaciones comerciales o de vivienda unifamiliar, o en locales o bodegas independientes, y sus características principales son:

- Manufactura artesanal de productos, con métodos manuales o equipos caseros y baja generación de empleo.
- Abastecimiento de materias primas y transporte de productos terminados mediante vehículos livianos.
- Horarios laborales por lo general diurnos.
- No requiere infraestructuras especiales ni genera olores, ruidos, emisiones ni efluentes contaminantes.

Industria liviana a mediana de bajo impacto ambiental, clase II (AF2). Son fábricas o industrias de dimensiones medianas y bajo impacto ambiental, por lo cual son compatibles con otros usos, pero presentan restricciones de localización por su tamaño y alto impacto urbanístico. Se ubica por lo general en bodegas o edificios especializados dentro de zonas o complejos industriales y presenta las siguientes características principales:

- Procesos de manufactura o transformación mediante técnicas, equipos y laboratorios especializados, con demandas específicas de infraestructuras y servicios públicos.
- Abastecimiento de materias primas y transporte de productos terminados mediante vehículos medianos o pesados que pueden requerir estructuras de carga y descarga y accesos adecuados.
- Generación alta de empleo y mano de obra especializada, con exigencia de sitios de estacionamiento para vehículos particulares y acceso de transporte público.
- Aparición en sus alrededores de establecimientos comerciales, industriales y de servicios complementarios.



CONCEJO MUNICIPAL DE SOPÓ

Nit. 832.003.491-5

Industria mediana a pesada de alto impacto ambiental, clase III (AF3). Son fábricas o industrias por lo general de tamaño medio, grande y muy grande, alto impacto ambiental y urbanístico, bajo el concepto de industria jardín, por lo cual presentan restricciones especiales de localización, limitadas sólo a zonas industriales. Sus principales características son las siguientes:

- Localización en edificaciones especializadas y funcionamiento con sistemas, maquinaria y laboratorios igualmente especializados.
- Abastecimiento de materias primas y transporte de productos terminados mediante vehículos pesados que requieren estructuras de cargue y descargue y accesos adecuados.
- Generación de empleo masivo y mano de obra especializada, con exigencia de sitios de estacionamiento para vehículos particulares y acceso de transporte público.
- Necesidad de sistemas y equipos para el control de la contaminación hídrica, atmosférica, sonora u otra, según los procesos utilizados, así como de aislamientos y franjas de control ambiental adecuados.
- Generación de áreas industriales y de servicios y comercios complementarios en sus alrededores.

3. Uso de Equipamiento Colectivo

Son aquellas áreas, inmuebles o parte de inmuebles destinados a la prestación de ciertos tipos de servicios colectivos necesarios para el funcionamiento de la sociedad.

De acuerdo con su cobertura, los usos institucionales se clasifican de la siguiente manera:

Usos institucionales locales, clase I (AI1). Comprenden servicios de primera necesidad y cobertura local (conjunto de manzanas o barrio), se desarrollan en establecimientos de magnitud reducida, no generan tráfico ni congestión significativos, ni ruidos, emisiones o efluentes contaminantes, por lo cual se consideran de bajo impacto arquitectónico, urbanístico y ambiental, siendo por tanto compatibles con otros usos urbanos.

Usos institucionales de cobertura municipal, clase II (AI2). Comprenden servicios cívicos o institucionales que atienden la demanda de la comunidad de toda la zona municipal, se desarrollan por lo general en edificaciones especializadas, generan afluencia de usuarios concentrada en ciertos días y horas, requieren zonas de estacionamiento y pueden generar tráfico y congestión y propiciar la aparición de usos complementarios en sus alrededores. Por estas razones, estos usos tienen un impacto social y urbanístico mediano, aunque su impacto ambiental es bajo.



CONCEJO MUNICIPAL DE SOPÓ

Nit. 832.003.491-5

Usos institucionales de cobertura regional, clase III (AI3). Comprenden servicios cívicos o institucionales que atienden la demanda generada más allá de los límites municipales, es decir, en otros municipios de la región. Ellos se desarrollan en edificaciones especializadas, generan alta afluencia de usuarios, requieren zonas de estacionamiento para empleados y visitantes, son generadores de tráfico y congestión y propician la aparición de usos complementarios en sus alrededores. Por estas razones, estos usos tienen un impacto social y urbanístico alto, aunque su impacto ambiental es bajo a medio.

4. Zonas de Uso Múltiple (AUM)

Son zonas que, por las características del proceso urbano y por su localización dentro de la zona urbana, constituyen sectores de atracción de la actividad ciudadina y por tanto presentan una mezcla de diferentes usos, con predominio de alguno de ellos, especialmente el comercial.

Parágrafo. La regulación específica para cada uno de los usos asignados para el suelo urbano y de expansión se desarrolla en el componente urbano del presente Plan. En el marco de la formulación y adopción de las Unidades de Desarrollo y Ordenamiento Local se podrán corregir las imprecisiones existentes en la delimitación de los diferentes usos que se adoptan en el presente Plan.

Artículo 50. El Artículo 12 del Acuerdo 009 de 2000 quedará así: Patrimonio Cultural del Municipio

Son Patrimonio Cultural del Municipio los bienes y valores culturales que poseen un especial interés histórico, artístico, arquitectónico, urbano, arqueológico, testimonial y documental, además de las manifestaciones musicales, literarias y escénicas y las representaciones de la cultura popular.

Este Patrimonio construido esta conformado por bienes de interés cultural, tales como sectores, inmuebles, elementos del espacio público, caminos históricos y bienes arqueológicos.

Con el fin de establecer con precisión estos bienes, en el marco de la formulación y adopción de las Unidades de Desarrollo y Ordenamiento Local se podrán determinar, delimitar y/o actualizar los mismos al igual que las áreas de conservación correspondientes, las cuales deben ser tenidas en cuenta para definir afectaciones en predios que soliciten licencia de parcelación, subdivisión, urbanización o construcción.



CONCEJO MUNICIPAL DE SOPÓ

Nit. 832.003.491-5

Parágrafo. Las regulaciones específicas que cobijan al Patrimonio enunciado en el presente Artículo, se consignan en los componentes urbano y rural del presente Plan.

Subcapítulo 2

USOS DEL SUELO RURAL Y RURAL SUBURBANO

Artículo 51. El Artículo 20 del Acuerdo 009 de 2000 quedará así: Usos del suelo rural (Plano No. 7)

Los usos permitidos en el suelo rural se establecen según las siguientes áreas de actividad:

	Área de actividad		Zona de Uso
1	Turística	1	Ecoturístico y agroturístico (miradores, observatorios, pequeños albergues, zonas de camping)
2	Agropecuaria	2	Agrícola intensivo bajo invernadero.
		3	Pecuario intensivo en galpones.
		4	Agropecuario intensivo
		5	Agropecuario semi-intensivo
		6	Agropecuario tradicional.
3	Silvopastoril	7	Silvopastoril
4	Minera	8	Minero y de canteras
5	Forestal	9	Forestal productor
6	Comercial y de servicios	10	Comercio y servicios de cobertura local



CONCEJO MUNICIPAL DE SOPÓ

Nit. 832.003.491-5

		11	Comercio y servicios de cobertura Municipal
7	Industrial	12	Industrial artesanal
8	Equipamientos colectivos	13	De cobertura Local
9	Residencial	14	Residencial Campesino (Vivienda rural, vivienda en poblado rural)
10	Edificaciones especiales de servicios	15	Edificaciones y/o instalaciones y asociadas a sistemas generales, tales como plantas de tratamiento de aguas residuales, de potabilización, plantas de energía, etc.

Parágrafo 1. El uso agrícola intensivo bajo invernadero perteneciente al área de actividad agropecuaria, sólo se podrá realizar bajo las condiciones descritas para ella en el componente rural del presente Acuerdo.

Parágrafo 2. La regulación específica para cada una de las áreas de actividad asignadas para el suelo rural se desarrolla en el componente rural del presente Plan. La delimitación precisa de las zonas de uso se adelantará en el marco de la formulación y adopción de las Unidades de Desarrollo y Ordenamiento Local.

La identificación de las áreas de actividad del suelo rural se consigna en el Plano número (7) denominado “Áreas de actividad – Usos del suelo rural”, que hace parte integral del presente Plan.

Artículo 52. Usos del suelo rural suburbano.

Los usos permitidos en el suelo rural suburbano se establecen según las siguientes áreas de actividad:

	Área de actividad		Zona de Uso
--	-------------------	--	-------------



CONCEJO MUNICIPAL DE SOPÓ

Nit. 832.003.491-5

1	Turística	1	Ecoturístico y agroturístico (miradores, observatorios, pequeños albergues, zonas de camping)
2	Agropecuaria	2	Agrícola intensivo bajo invernadero.
		3	Agropecuario intensivo
		4	Agropecuario semi-intensivo
		5	Agropecuario tradicional.
3	Silvopastoril	6	Silvopastoril
4	Forestal	7	Forestal productor
5	Corredor Vial de Servicios Rurales	8	Comercio y servicios de cobertura local
		9	Comercio y servicios de cobertura Municipal
		10	Comercio y servicios de cobertura regional
6	Industrial	11	Industrial artesanal
		12	Industria Mediana de bajo impacto ambiental
		13	Industria pesada de alto impacto
7	Equipamientos colectivos	14	De cobertura Local
		15	De cobertura Municipal
		16	De cobertura Regional



CONCEJO MUNICIPAL DE SOPÓ

Nit. 832.003.491-5

8	Residencial	17	Residencial Campesino (Vivienda rural, vivienda en poblado rural)
		18	Residencial Suburbano (Parcelación Campestre, Desarrollo agrupado de vivienda campestre)
		19	Residencial Condicionado (parcelaciones campestres existentes con compromisos ambientales)
9	Edificaciones especiales de servicios	20	Edificaciones y/o instalaciones y asociadas a sistemas generales, tales como plantas de tratamiento de aguas residuales, de potabilización, plantas de energía, etc.

Parágrafo 1. El uso agrícola intensivo bajo invernadero perteneciente al área de actividad agropecuaria ubicada en las zonas suburbanas, se limita a los existentes conforme al inventario anexo al documento soporte del presente plan.

Parágrafo 2. El uso agropecuario intensivo perteneciente al área de actividad agropecuaria será limitado a los corredores suburbanos Meusa – Violeta, Tres Esquinas – San Gabriel y Tres Esquinas – Meusa.

Parágrafo 3. La regulación específica para cada una de las áreas de actividad asignadas para el suelo rural suburbano, se desarrolla en el componente rural del presente Plan. La delimitación precisa de las zonas de uso se adelantará en el marco de la formulación y adopción de las Unidades de Desarrollo y Ordenamiento Local.

Subcapítulo 3.

TRATAMIENTOS PARA EL SUELO DE PROTECCIÓN

Artículo 53. Tratamientos para el Suelo de Protección.

Los tratamientos para el suelo de protección que se localiza en el suelo urbano, de expansión y rural, son las siguientes:



CONCEJO MUNICIPAL DE SOPÓ

Nit. 832.003.491-5

1. Tratamiento de Protección ambiental.

Comprende el conjunto de acciones dirigidas al mantenimiento permanente de las áreas que pertenecen a la Estructura Ecológica Principal, las cuales son de vital importancia para conservar la biodiversidad y la integralidad de los recursos y servicios ambientales y principalmente del recurso hídrico y la vegetación nativa. Las acciones principales que deben ser implementadas en estas áreas son:

- a. Preservación del sistema orográfico
- b. Preservación del sistema hidrográfico
- c. Conservación de suelos y restauración de vegetación nativa.
- d. Conservación forestal.
- e. Conservación ecológica e investigación.
- f. Conservación de fauna.
- g. Repoblamiento con especies propias del territorio.

2. Tratamiento de restauración y recuperación paisajística.

Comprende el conjunto de regulaciones dirigidas a la recuperación ambiental y paisajística de áreas degradadas por la minería, antiguas explotaciones minero extractivas y áreas de incendios y deforestación. También se asigna a las áreas que fueron objeto de relocalización de población por riesgo.

3. Tratamiento de recuperación ambiental.

Comprende el conjunto de regulaciones dirigidas a garantizar la recuperación de áreas de importancia para la conservación de la biodiversidad y los servicios ambientales y que hacen parte de la Estructura Ecológica Principal, que han sido alteradas por el desarrollo de parcelaciones campestres y desarrollos agrupados de vivienda campestre, equipamientos colectivos y/o usos industriales. Los propietarios de este tipo de asentamientos deberán formular un Plan de Armonización Ambiental que será aprobado por la Subsecretaría de planeación y urbanismo previo concepto de la Subsecretaría de Desarrollo Agrario y Medio Ambiente.

Artículo 54. El Artículo 36 del Acuerdo 009 de 2000 quedará así: Tratamiento de Conservación Ambiental: Preservación del Sistema Orográfico.

El tratamiento se dirige a las áreas de alta sensibilidad ambiental localizadas en cerros, montañas y colinas de la cuenca, caracterizadas especialmente por su fragilidad física y/o



CONCEJO MUNICIPAL DE SOPÓ

Nit. 832.003.491-5

por su biodiversidad. Están constituidas por todas las áreas que actualmente presentan una vegetación boscosa (bosque secundario juvenil, medio y tardío).

Todas estas áreas tienen restricción de uso debido a su importancia para la conservación de los recursos hídricos superficiales y subterráneos, para el desarrollo de los procesos ecológicos y para la conservación de la biodiversidad. Además, por sus condiciones de fuerte pendiente y frecuente inestabilidad geomorfológica, presentan alto riesgo para la construcción de vías y viviendas.

Por estas razones, el uso permitido es la recreación pasiva, la contemplación y la vivienda campesina con responsabilidades ambientales de guardabosque, garantizadas a través de un plan de manejo ambiental y conforme a las normas de área mínima expresadas en el artículo 147 del presente Acuerdo.

Los conjuntos de viviendas campestres existentes al momento de adopción del presente plan, deberán formular y presentar en conjunto un plan de manejo para garantizar su integración a la zona de preservación que será aprobado por la Subsecretaría de Planeación y Urbanismo previo concepto técnico de la Subsecretaría de Desarrollo Agrario y Medio Ambiente. Las directrices básicas para tal plan son las siguientes:

1. No permitir la implantación de nuevas unidades de vivienda ni la ampliación de las infraestructuras que dan soporte a las unidades actuales.
2. Empezar acciones de recuperación de la cobertura forestal protectora con especies nativas en las zonas libres al interior del conjunto.

Artículo 55. El Artículo 37 del Acuerdo 009 de 2000 quedará así: Tratamiento de Conservación Ambiental: Preservación del Sistema Hídrico.

Este tratamiento es aplicable a las rondas y zonas de manejo y preservación ambiental de los nacedores, cursos, corrientes de agua y humedales que componen la Estructura Ecológica Principal. Para la asignación de este tratamiento se deben tener en cuenta las siguientes definiciones básicas:

1. **Cauce:** Área de carácter público constituida por el lecho menor o sección hidráulica ocupada por los caudales o niveles medios de las aguas, y el lecho mayor o playa ocupada durante las crecidas o niveles altos ordinarios del curso o cuerpo de agua.
2. **Ronda hidráulica:** Área de carácter público constituida por la faja paralela a la línea de borde del cauce permanente de los cursos y cuerpos de agua, que abarca las zonas



CONCEJO MUNICIPAL DE SOPÓ

Nit. 832.003.491-5

inundables por crecidas no ordinarias y las necesarias para la rectificación, amortiguación de crecidas, protección y equilibrio ecológico.

3. Zona de manejo y preservación ambiental: es una faja contigua a la ronda hidráulica que contribuye al mantenimiento, protección y preservación ambiental de la misma, establecida para garantizar la permanencia de las fuentes hídricas naturales.

Por el riesgo de inundaciones y flujos torrenciales, no se permitirán los usos urbanos que impliquen construcciones permanentes, salvo puentes, vías peatonales e infraestructuras de servicios públicos en la ronda y zona de manejo y preservación ambiental. En consecuencia, en estas zonas no se permitirán urbanizaciones ni construcción de viviendas, comercios, industrias ni establecimientos institucionales. Tampoco se autorizará explotaciones mineras o de materiales de arrastre.

La Subsecretaría de Planeación y Urbanismo, con el concurso de la Subsecretaría de Desarrollo Agrario y Medio Ambiente, adelantará las acciones necesarias para recuperar las zonas invadidas de los cauces y rondas de todas las quebradas.

Las zonas recuperadas deberán ser reforestadas con especies riparinas tales como sauce, aliso, chusque y otras especies nativas.

A estas zonas pertenecen los siguientes elementos:

- Corrientes y cuerpos tales como ríos, quebradas, caños, arroyos, playas fluviales, chucuas, pantanos y humedales en general.
- Elementos artificiales o contruidos relativos a corrientes o cuerpos de agua, tales como canales, aliviaderos, diques, presas, embalses.

1. La dimensión de las zonas de ronda es la siguiente:

- En quebradas y ríos principales del municipio: franja de 30 metros a lado y lado
- En lagunas, chucuas y embalses: primeros 100 metros de ribera
- En los talwegues elementales, arroyuelos y caños menores, de caudal pequeño limitado a los aguaceros, la franja de ronda será de 5 metros a lado y lado

2. La dimensión de las zonas de manejo y preservación ambiental es la siguiente:

- En el río Bogotá: 270 metros medidos a partir de la ronda hidráulica
- En el río Teusacá: 30 metros a lado y lado, medidos a partir de la ronda hidráulica.



CONCEJO MUNICIPAL DE SOPÓ

Nit. 832.003.491-5

- En lagunas, chucuas y embalses: 30 metros medidos a partir de la ronda hidráulica.
- En los talwegues elementales, arroyuelos y caños menores, de caudal pequeño limitado a los aguaceros, 5 metros medidos a partir de la ronda hidráulica.

Parágrafo 1. Las rondas y zonas de manejo se deben entender como espacios continuos desde el nacimiento de la corriente o cuerpo de agua, hasta su desembocadura. Por lo tanto se establecerán normas que permitan la consecución de las áreas de manejo y preservación con destino a la conformación de espacios continuos de carácter público y a su vez

La ronda y zona de manejo y preservación ambiental conforma una unidad de planeamiento que deberá ser regulada y constituida de manera integral. Se deberá velar por la reforestación como principio fundamental, y por la conformación de una red de senderos peatonales y para bicicletas a lo largo de todo el sistema hídrico, como componente central de un sistema de movilidad limpio.

Parágrafo 2. No se realizarán construcciones permanentes ni temporales en las rondas de los ríos Bogotá y Teusacá, salvo las que sean autorizadas en desarrollo de las concesiones legalmente otorgadas por la autoridad ambiental competente.

Parágrafo 3: Por cada 500 metros lineales, los propietarios ribereños reforestarán con 50 árboles aptos para la recuperación de la ronda

Artículo 56. El Artículo 38 del Acuerdo 009 de 2000 quedará así: Tratamiento de restauración y recuperación paisajística / Rehabilitación natural

La categoría de Rehabilitación natural del tratamiento de restauración y recuperación paisajística se dirige a áreas degradadas que necesitan recuperación de sus valores naturales. Corresponde a áreas donde dominan las pendientes de 60 a 100% y mayores de 100%, las cuales han sido desprovistas de su vegetación natural. Por su fuerte pendiente, estas áreas no son aptas para actividades agropecuarias, o de construcción y presentan alto riesgo de erosión y/o movimientos en masa.

En tales áreas se adelantará un Programa de rehabilitación de la cobertura forestal protectora, mediante mejoramiento de rastrojos bajos, enriquecimiento de bosques ralos o de potreros con árboles o arbustos, reforestación y revegetalización natural, ésta última en los sectores con pendientes mayores de 100%. Todos los usos están prohibidos.

Artículo 57. El Artículo 39 del Acuerdo 009 de 2000 quedará así: Tratamiento de restauración y recuperación paisajística / zonas de riesgo



CONCEJO MUNICIPAL DE SOPÓ

Nit. 832.003.491-5

Son áreas que por su ubicación o por sus características geomorfológicas y geotécnicas, son susceptibles de sufrir eventos tales como:

- Inundaciones o cubrimiento por el agua a causa de desbordamientos de los ríos o quebradas durante sus crecidas.
- Flujos torrenciales o avenidas de lodo, piedras y agua, a la salida al valle de quebradas de montaña, con fuerte pendiente.
- Deslizamientos y otros movimientos en masa de la tierra, causados por la acción de la gravedad y/o de la saturación hídrica de las formaciones superficiales.

Parágrafo. La Administración cuenta con un plazo de un (1) año contado a partir de la adopción del presente Plan para desarrollar los estudios técnicos necesarios para establecer y delimitar con precisión las zonas de riesgo alto no mitigable en el Municipio. Con base en dichos estudios, se adoptará por Decreto un programa específico para la relocalización de población en riesgo, el cual contemplará la identificación precisa y dimensionamiento de los proyectos de vivienda social necesarios para tales fines.

En las áreas liberadas se aplicará el tratamiento de restauración y recuperación paisajística. En estas áreas recuperadas no se permite ningún tipo de uso.

Artículo 58. Compensación para el suelo de protección

En el Régimen Tributario Municipal se establecerán los mecanismos tendientes a compensar los suelos de protección, contemplando como mínimo los siguientes elementos:

1. Determinación del monto de la compensación.
2. Forma de pago.
3. Derechos transferibles de construcción y desarrollo.
4. Obligaciones.

Subcapítulo 4.

TRATAMIENTOS PARA EL SUELO RURAL Y RURAL SUBURBANO

Artículo 59. Tratamientos para el suelo rural

Los tratamientos para el suelo rural y rural suburbano son los siguientes:



CONCEJO MUNICIPAL DE SOPÓ

Nit. 832.003.491-5

1. Tratamiento de Desarrollo agropecuario sostenible.
2. Tratamiento de conservación patrimonial.
3. Tratamiento de desarrollo para agrupaciones de vivienda campestre.
4. Tratamiento de desarrollo por construcción.

Parágrafo. La regulación específica para cada uno de los tratamientos asignados al suelo rural y rural suburbano se desarrolla en el componente rural del presente Plan.

TITULO VI

AJUSTES AL COMPONENTE URBANO DEL PLAN DE ORDENAMIENTO TERRITORIAL / ACUERDO 009 DE 2000.

CAPÍTULO 1

ASENTAMIENTOS URBANOS Y SISTEMAS GENERALES

Artículo 60. Identificación de los asentamientos urbanos del Municipio (Plano No. 3)

Los asentamientos urbanos del Municipio de Sopó son:

- ? Casco urbano de Sopó
- ? Casco urbano de Briceño
- ? Casco urbano de Pueblo Viejo

El perímetro de cada uno de los cascos urbanos enunciados precedentemente se establece en el Plano No. (3) denominado “Clasificación del suelo” y su descripción por coordenadas se encuentra contenida en el anexo No. 1 denominado “Cartera de Perímetros”, el cual hace parte integral del presente Plan.

Artículo 61. El Artículo 41 del Acuerdo 009 de 2000 quedará así: Sistemas generales en suelo urbano.

Para mejorar funcional y espacialmente los cascos urbanos Municipales, el presente POT contempla la formulación, adopción e implementación de los siguientes planes maestros específicos:

1. Plan Maestro de vías y de transporte en su componente urbano
2. Plan Maestro de espacio público en su componente urbano.
3. Plan Maestro de servicios públicos en su componente urbano.
4. Plan Maestro de equipamientos colectivos en su componente urbano.



CONCEJO MUNICIPAL DE SOPÓ

Nit. 832.003.491-5

Subcapítulo 1. El nombre del subcapítulo 2 quedará así:

AREAS DE PROTECCION EN SUELO URBANO

Artículo 62. El Artículo 46 del Acuerdo 009 de 2000, quedará así: Áreas de protección y zonas de riesgo del asentamiento urbano de Sopó

Son áreas de protección del asentamiento urbano de Sopó las pertenecientes al sistema hídrico natural y a las zonas de protección orográfica.

Estas zonas incluyen las franjas con riesgo de inundación, flujos torrenciales y otros eventos que pueden causar daño a las infraestructuras urbanas.

La ronda de los cuerpos hídricos cubre una distancia mínima de 5 metros a lado y lado del borde del cauce y debe ser revegetalizada con especies nativas riparinas, como aliso, sauce, chusque y otras similares.

Se debe recuperar la ronda en zonas urbanizadas, de forma tal que el cuerpo hídrico urbano pueda funcionar como canal abierto, y se debe adelantar la formulación de un proyecto de espacio público que garantice la integración urbana de los cuerpos hídricos, mediante la construcción de infraestructura mínima para la recreación pasiva o contemplativa (senderos, kioscos de descanso elaborados en materiales ecológicos, miradores y similares) en el marco del Plan Maestro de Espacio Público.

Parágrafo: las zonas indicadas en este artículo se encuentran indicadas en el Plano Número (10) denominado “areas de actividad en suelo urbano y de expansión de Sopo y Pueblo Viejo” y en el plano numero (9) denominado Amenazas y Riesgos que hacen parte integral del presente Acuerdo.

Artículo 63. El Artículo 47 del Acuerdo 009 de 2000 quedará así: Áreas de Protección en Briceño y Pueblo Viejo

La delimitación precisa de las áreas de protección en los asentamientos urbanos de Briceño y Pueblo Viejo, se llevará a cabo en el marco de la formulación y adopción de las normas y regulaciones para cada una de las Unidades de Desarrollo y Ordenamiento Local dentro de las cuales se encuentre cada asentamiento

Subcapítulo 2.

El Subcapítulo 3 del Acuerdo 009 de 2000 quedará así:



CONCEJO MUNICIPAL DE SOPÓ

Nit. 832.003.491-5

EL SISTEMA VIAL Y DE TRANSPORTE URBANO (Plano no. 10)

Artículo 64. El Artículo 49 del Acuerdo 009 de 2000 quedará así: Componentes del sistema vial de los asentamientos urbanos de Sopó y Briceño.

El sistema vial del asentamiento urbano de Sopó está constituido por dos tipos de vías: arterias y locales.

Las vías arterias son:

1. Transversal 6 o Variante, la cual bordea el casco urbano por su costado occidental. En su extremo norte comunica con Pueblo Viejo y Briceño, y en su extremo sur constituye la carretera que va a La Calera.
2. la carrera 4 desde la intersección norte con la trasversal 6 o variante hasta la calle tercera sur.
3. la calle 3 sur desde la carrera 4 hasta la vía perimetral de occidente.
4. Carrera 3 desde su intercepción con la transversal 6 o variante hasta la calle 4.

Las vías locales están constituidas por las restantes calles y carreras del Municipio y por las que en el futuro se construyan en la zona de expansión urbana.

El Sistema vial del asentamiento urbano de Briceño esta constituido por vías arterias y vías locales:

Las vías arterias son:

1. Carrera 5 o antigua Carretera Central del Norte (V-3)
2. Calle 7, que se convierte en la carretera Briceño-Sopó, al terminar el perímetro urbano.

El resto de vías de la inspección de Briceño son de carácter local.

Parágrafo 1. La estructura general y trazado del sistema vial urbano de Sopó y Briceño se establece en el Plano número (8) denominado “Sistema Vial municipal”, el cual hace parte integral del Plan y para la determinación de las áreas de afectación y cesión relacionadas con las vías arterias y locales, se adoptan los anchos de calzadas, andenes, vías para bicicletas, separadores y franjas de control ambiental determinadas en las secciones viales contenidas en el Anexo Número (3), el cual hace parte integral del presente Acuerdo. En ningún caso los anchos de vía podrán reducirse.



CONCEJO MUNICIPAL DE SOPÓ

Nit. 832.003.491-5

Parágrafo 2. El Sistema vial del asentamiento urbano de Pueblo Viejo, será establecido en el Plan Maestro de vías y transporte, que será adoptado mediante Decreto, según el plazo establecido en el presente Acuerdo.

Parágrafo 3. El Plan Maestro establecerá los perfiles viales para las vías urbanas y de expansión de los asentamientos urbanos del Municipio. Tales perfiles deberán contener el dimensionamiento y las especificaciones técnicas para los andenes, lo cual incluirá la vía para bicicletas, cuando sea del caso.

Artículo 65. El Artículo 50 del Acuerdo 009 de 2000 quedará así: Sistema de transporte público: Terminal de transporte.

La Terminal de Transporte de Sopó estará ubicada en la zona de expansión urbana de Sopó. La Terminal de Transporte de Briceño estará localizada en la zona del corredor vial de la Carrera 5.

Parágrafo 1: La Administración Municipal cuenta con un plazo de un año para formular el Plan Maestro de vías y transporte, el cual definirá la estructura de cada subsistema, las áreas de afectación para el desarrollo de los mismos y la forma de ejecución del plan y los proyectos específicos en el corto, mediano y largo plazo.

Los estudios técnicos de base para la formulación del Plan Maestro deberán evaluar la pertinencia y conveniencia de las dos áreas mencionadas anteriormente para la construcción de las Terminales. Dicho Plan Maestro será adoptado por Decreto.

Artículo 66. El Artículo 51 del Acuerdo 009 de 2000 quedará así: Proyectos del sistema vial y de transporte público.

Los proyectos prioritarios para consolidar la malla vial urbana y el sistema de transporte, serán evaluados y determinados en el marco de los estudios técnicos conducentes a la formulación y adopción del Plan Maestro de vías y Transporte, teniendo en cuenta los siguientes lineamientos:

- Controlar y delimitar la zona de expansión urbana al occidente.
- Consolidar la calle 3 sur hasta el límite de la zona de expansión.
- Desarrollar una vía destinada a facilitar el acceso y salida de los visitantes al santuario, que delimite el crecimiento urbano en la zona oriental.
- Consolidar el anillo vial conformado por la carrera 4, carrera 5, calle 7 y calle 3 sur.
- Plantear un aprovechamiento con acceso peatonal del centro de manzana entre la carrera 1 y 2 que permita realzar el valor patrimonial del Templo Divino Salvador.



CONCEJO MUNICIPAL DE SOPÓ

Nit. 832.003.491-5

- Revisar y ajustar el plan vial previsto en el plan parcial de Briceño, en el marco del Plan maestro de Vías y Transporte.
- Definir y establecer el plan vial para el área urbana de Pueblo Viejo, en el marco del Plan Maestro de Vías y Transporte.
- El plan vial deberá contener el plan de ciclorrutas.

Artículo 67. El Artículo 52 del Acuerdo 009 de 2000 quedará así: Afectaciones por reserva vial y de transporte

Las franjas de suelo y áreas específicas requeridas para la construcción de las vías y equipamientos que conforman el sistema vial y de transporte quedarán afectadas como zonas de reserva vial e institucional, en el momento en que se adopte el Plan Maestro Vial y de Transporte. En estas franjas o áreas, la Administración Municipal no podrá autorizar urbanizaciones ni construcciones de ningún tipo.

De conformidad con los perfiles viales adoptados en el presente Plan, como documento anexo número 3 “Perfiles Viales” se establecerán las franjas específicas de suelo como de reserva vial, y con base en los siguientes criterios de clasificación vial:

Sistema arterial o principal:

- V-1: Ancho mínimo de 60 metros
- V-2: Ancho mínimo de 40 metros
- V-3: Ancho mínimo de 30 metros

Sistema local:

- V-4: Ancho mínimo de 25 metros
- V-5: Ancho mínimo de 18 metros
- V-6: Ancho mínimo de 16 metros
- V-7: Ancho mínimo de 13 metros
- V-8: Ancho mínimo de 10 metros (vehicular restringida)
- V-9: Ancho mínimo de 8 metros (peatonal)

Parágrafo. Hasta tanto no se adopte el Plan Maestro de Vías y de Transporte, los trazados establecidos en el Plano número (13) denominado “Sistema Vial de los Asentamientos Urbanos” representan zonas de reserva y en ellas no se podrán autorizar urbanizaciones ni construcciones de ningún tipo.

Subcapítulo 3. El Subcapítulo 4 del Acuerdo 009 de 2000 quedará así:



CONCEJO MUNICIPAL DE SOPÓ

Nit. 832.003.491-5

SISTEMA DE ESPACIO PÚBLICO URBANO (Plano No. 10)

Artículo 68. El Artículo 53 del Acuerdo 009 de 2000, quedará así: Componentes del sistema de espacio público en el asentamiento urbano de Sopó.

El sistema de espacio público del asentamiento urbano de Sopó está conformado por los siguientes parques y espacios peatonales:

1. Parque Principal, Plaza de los Tibas, localizado entre las Calles 2 y 3 y las Carreras 2 y 3
2. Parque de la Vida ubicada entre las Calles 1 sur y 1A sur y entre la Carrera 5 y la Transversal 6 (Montana).
3. Parque Lineal Alameda Sexta paralela a la Transversal 6, entre las Calles 3 Sur y 3 B (Montana).
4. Parque de los Pinos entre las Calles 1 B y 2 A y entre la Carrera 5 y la Transversal 6 (Montana).
5. Parque los Andes localizado entre las Carreras 3 y 3 A, a la altura de la Calle 3 B Sur (Los Andes).
6. Parque Zalamea localizado sobre la Calle 4 Sur (Zalamea)
7. Parque el Cerrito localizado en la urbanización El Cerrito
8. Parque la Quinta, localizada en la urbanización La Quinta
9. Parque del Coliseo, contiguo al Coliseo Deportivo
10. Parque Paidocentro Chuscal
11. Red de alamedas
12. Parque de los Sauces
13. Demás parques y espacios que por su carácter y/o por ser señalados como tales en la formulación de las Unidades de Desarrollo y Ordenamiento Local deban ser incluidos por la Subsecretaría de Planeación y Urbanismo dentro del Sistema.

El sistema de espacio público del asentamiento urbano de Briceño está conformado por los siguientes parques y espacios peatonales:

1. Parque El Porvenir localizado en la esquina de la diagonal 6 con carrera 6.
2. Parque Bosquetiva
3. Parque Infantil aledaño al salón comunal.
4. Demás parques y espacios que por su carácter y/o por ser señalados como tales en la formulación de las Unidades de Desarrollo y Ordenamiento Local deban ser incluidos por la Subsecretaría de Planeación y Urbanismo dentro del Sistema.



CONCEJO MUNICIPAL DE SOPÓ

Nit. 832.003.491-5

Parágrafo: Toda urbanización deberá ceder a título gratuito las áreas necesarias para la conformación del espacio público y el sistema de equipamiento comunal en los términos previstos en este mismo Acuerdo. Dichas cesiones deberán entregarse al Municipio dotadas.

Las zonas en mención se integrarán al sistema de espacio público urbano una vez sea formalizada su entrega ante la Administración Municipal.

Artículo 69. El Artículo 54 del Acuerdo 009 de 2000 quedará así: Proyectos y programas del Sistema de Espacio Público.

Los proyectos prioritarios y Programas para la consolidación del sistema de espacio público de los asentamientos urbanos serán evaluados y determinados en el marco de los estudios técnicos conducentes a la formulación y adopción del Plan Maestro Espacio Público. Para el desarrollo y adopción por Decreto del Plan Maestro, la Administración cuenta con un plazo de un (1) año, contado a partir de la adopción del presente Acuerdo.

Parágrafo: Las franjas y áreas requeridas para la conformación del Sistema de Espacio Público en cada uno de los asentamientos urbanos del Municipio serán determinadas por el Plan Maestro de Espacio Público. Dichas franjas y áreas quedarán afectadas para tales fines, al momento en que se adopte el Plan Maestro. Bajo los siguientes lineamientos:

- ? Determinar las áreas necesarias para el espacio público con base en las proyecciones de población en la vigencia del POT.
- ? Consolidar áreas suficientes para la demanda urbana, conectadas a la red de espacios públicos municipales y a la Estructura Ecológica Principal.

Subcapítulo 4. El Subcapítulo 5 del Acuerdo 009 de 2000 quedará así:

SISTEMA DE SERVICIOS PÚBLICOS URBANOS

Artículo 70. El Artículo 56 del Acuerdo 009 de 2000 quedará así: Componentes del sistema de servicios públicos urbanos.

Son componentes del sistema de servicios públicos urbanos los siguientes:

1. Acueducto Urbano.
2. Alcantarillado Urbano.
3. Energía eléctrica y alumbrado público urbano.
4. Telefonía Urbana.
5. Manejo Integral de Residuos Sólidos urbanos.



CONCEJO MUNICIPAL DE SOPÓ

Nit. 832.003.491-5

6. Gas Domiciliario urbano.

La Administración Municipal garantizará la prestación de los servicios públicos básicos en cada uno de los asentamientos urbanos municipales, bien sea directamente o a través de empresas públicas prestadoras de servicios.

Todas las urbanizaciones o construcciones, bien sea de uso residencial u otro, destinarán las áreas o franjas necesarias para la instalación y mantenimiento de las redes de servicios públicos. Cuando sea necesario, la Administración determinará y delimitará las afectaciones prediales por reservas para tales servicios y adquirirá los terrenos necesarios, de acuerdo con las normas vigentes.

La construcción de las redes de acueducto y alcantarillado de las urbanizaciones se realizarán de acuerdo con las normas de la Empresa de Servicios Públicos Municipales o quien haga sus veces. Las redes internas de energía eléctrica y teléfono en las urbanizaciones o edificaciones se construirán de acuerdo con las normas de la empresa prestadora del servicio.

No se permitirá el tendido de redes de alta tensión a distancias inferiores a 50 metros de viviendas existentes o proyectadas.

Parágrafo 1. La Administración Municipal cuenta con un plazo de un año para formular y adoptar mediante Decreto el Plan Maestro de Servicios Públicos a su cargo (acueducto, alcantarillado, aseo, alumbrado público), que contendrá el componente urbano de cada uno de los servicios a cargo del Municipio enunciados en el presente artículo tomado como base los planes maestros de servicios públicos vigentes. Dicho Plan definirá la estructura de cada Subsistema, las áreas de afectación para el desarrollo de los mismos y la forma de ejecución del plan y los proyectos específicos en el corto, mediano y largo plazo.

Parágrafo 2. Las franjas y áreas requeridas para la conformación de cada uno de los Subsistemas de Servicios Públicos urbanos en cada uno de los asentamientos urbanos del Municipio serán determinadas por el Plan Maestro. Dichas franjas y áreas quedarán afectadas para tales fines, al momento en que se adopte el Plan Maestro, por Decreto.

Artículo 71. El Artículo 57 del Acuerdo 009 de 2000 quedará así: Proyectos y programas del Sistema de Servicios Públicos Urbanos

Los programas y obras prioritarios de Servicios Públicos serán evaluados en el marco de los estudios técnicos conducentes a la formulación y adopción del Plan Maestro de Servicios Públicos, donde deberán tenerse en cuenta como prioritaria las siguientes acciones:



CONCEJO MUNICIPAL DE SOPÓ

Nit. 832.003.491-5

1. Ampliación, adecuación y mantenimiento del sistema de acueducto de las áreas urbanas.
2. Construcción de acueductos para los centros poblados rurales, donde esto se requiera.
3. Ampliación, adecuación y mantenimiento de las redes de alcantarillado de aguas negras y lluvias de las áreas urbanas.
4. Ampliación o mejoramiento, operación y mantenimiento de la planta de tratamiento de aguas residuales de las áreas urbanas sopo pueblo viejo, construida por la CAR, una vez la Administración la haya recibido formalmente.
5. Ampliación, mejoramiento y operación de la planta de tratamiento de las aguas residuales de Briceño, garantizando que a esta no entren vertimientos industriales, para lo cual, se deberán concertar acciones con la Administración Municipal de Tocancipá a fin de que exija el tratamiento respectivo a estas en su origen.

Subcapítulo 5

SISTEMA DE EQUIPAMIENTOS COLECTIVOS URBANOS

Artículo 72. El Artículo 59 del Acuerdo 009 de 2000 quedará así: Componentes del Sistema

El Sistema de equipamientos colectivos urbanos está conformado por el conjunto de espacios y edificios que conforman la red de servicios de educación, salud, bienestar social, cultura y deporte, servicios de la Administración Pública, seguridad ciudadana y defensa y justicia, abastecimiento de alimentos, recintos feriales, culto, cementerios y servicios funerarios, que se disponen en el suelo clasificado como urbano por el presente Acuerdo.

Los servicios existentes actualmente en el asentamiento urbano de Sopó, que hacen parte del sistema de equipamientos colectivos, son los siguientes:

- ? Alcaldía Municipal
- ? Casa de la Cultura
- ? Centro Administrativo y Comercial Casa de Bolívar
- ? Unidad de Atención Integral
- ? Hospital Divino Salvador
- ? Hogar del Anciano
- ? Institución Educativa Pablo VI, con sus respectivas sedes
- ? Complejo educativo integral Sopó CEIS
- ? Centros Educativos de carácter privado.
- ? Hogar Comunitario La Semillita

Carrera 2 No. 2-40, Piso 2 Parque Principal – Sopó Cundinamarca

☎ Telefax: 091857 – 2653 ✉ contacto@concejosopo.com

www.concejosopo.com,



CONCEJO MUNICIPAL DE SOPÓ

Nit. 832.003.491-5

- ? Estadio Municipal José Vicente Rodríguez
- ? Coliseo Deportivo
- ? Templo Parroquial Divino Salvador de Sopó y los templos de religiones diferentes que funcionen en el territorio municipal.
- ? Santuario del Señor de La Piedra
- ? Cementerio y capilla contigua
- ? Centro de Comercialización y Procesamiento de Productos Agropecuarios CECOPPA
- ? Terminal de Transporte
- ? Comando de Policía
- ? Salones comunales
- ? San Agustín
- ? Centro Recreodeportivo Hacienda La Trinidad
- ? Centro cultural y recreativo San Agustín.
- ? Sede de los Bomberos
- ? Casa de la Juventud
- ? Escuela de Artes y Oficios
- ? Centro de Integración Comunitaria CIC
- ? Centro Día
- ? Centro de Acondicionamiento y Preparación Física CAPF
- ? Demás equipamientos que por su carácter y/o por ser señalados como tales en la formulación de las Unidades de Desarrollo y Ordenamiento Local deban ser incluidos por la Subsecretaría de Planeación y Urbanismo dentro del Sistema.

El Centro de Faenado Municipal deberá ser trasladado a la zona rural. La disposición precisa de estos equipamientos será determinada por el Plan Maestro de Equipamientos.

Los servicios existentes actualmente en el asentamiento urbano de Briceño, que hacen parte del sistema de equipamientos colectivos, son los siguientes:

- ? Institución Educativa Rafael Pombo
- ? Salones comunales
- ? Hogar comunitario
- ? Iglesia Parroquial Cristo Maestro y demás templos
- ? Estación del ferrocarril
- ? Inspección de Policía
- ? Demás equipamientos que por su carácter y/o por ser señalados como tales en la formulación de las Unidades de Desarrollo y Ordenamiento Local deban ser incluidos por la Subsecretaría de Planeación y Urbanismo dentro del Sistema.

Carrera 2 No. 2-40, Piso 2 Parque Principal – Sopó Cundinamarca

☎ Telefax: 091857 – 2653 ✉ contacto@concejosopo.com

www.concejosopo.com,



CONCEJO MUNICIPAL DE SOPÓ

Nit. 832.003.491-5

Parágrafo. La Administración Municipal cuenta con un plazo de un (1) año para formular y adoptar mediante Decreto el Plan Maestro de Equipamientos Colectivos, que contendrá el componente urbano de cada uno de los equipamientos enunciados en el presente artículo. Dicho Plan definirá la estructura de cada Subsistema, las áreas de afectación para el desarrollo de los mismos y la forma de ejecución del plan y los proyectos específicos en el corto, mediano y largo plazo.

Artículo 73. El Artículo 60 del Acuerdo 009 de 2000 quedará así: Proyectos y programas del Sistema de Equipamientos colectivos Urbanos

Los proyectos y programas prioritarios serán evaluados y determinados en el marco de los estudios técnicos conducentes a la formulación y adopción del Plan Maestro de Equipamientos Colectivos.

Parágrafo. Las áreas requeridas para la conformación del sistema de equipamientos colectivos en cada uno de los asentamientos urbanos del Municipio serán determinadas por el Plan Maestro. Dichas áreas quedarán afectadas para tales fines, al momento en que se adopte el Plan Maestro, por Decreto. Dicho Plan incluirá los equipamientos cuya ejecución fue establecida en el Plan de Desarrollo.

CAPÍTULO 2.

El Capítulo 2 del Acuerdo 009 de 2000 quedará así: TRATAMIENTOS URBANISTICOS (Plano No. 11)

Subcapítulo 1

ASPECTOS GENERALES

Artículo 74. El Artículo 62 del Acuerdo 009 quedará así: Definición, asignación de tratamientos y transición.

1. Definición.

Entiéndase por tratamiento el conjunto de normas y regulaciones establecidas para orientar las intervenciones urbanísticas a desarrollar en los suelos urbanos y de expansión adoptados por el presente Acuerdo. Los tratamientos involucran medidas de gradación, restricción, bonificación, incentivos y, en general, diversas formas de regulación para cada uno de los sectores de los asentamientos urbanos del Municipio.

2. Asignación.



CONCEJO MUNICIPAL DE SOPÓ

Nit. 832.003.491-5

La asignación de un tratamiento específico a un sector urbano depende de las características morfológicas, históricas, de calidad y estado físico, funcional y estructural de las construcciones y de su función en el modelo de ordenamiento adoptado por el municipio a largo plazo. El propósito de los tratamientos es consolidar, mantener, revitalizar, y mejorar las diversas áreas de los asentamientos urbanos del Municipio.

La identificación y delimitación de las áreas sujetas a los diferentes tratamientos en cada uno de los asentamientos urbanos del Municipio, se encuentran indicadas en los Planos No (11 y 12) Denominados Tratamientos Urbanísticos anexo al Presente Acuerdo.

Artículo 75. El Artículo 64 del Acuerdo 009 de 2000 quedará así: Categorías de tratamientos urbanísticos

Para los fines del presente Acuerdo se consideran tratamientos aplicables a las diferentes áreas de los asentamientos urbanos municipales los siguientes:

- ? Tratamiento de Desarrollo
- ? Tratamiento de Actualización
- ? Tratamiento de Consolidación
- ? Tratamiento de Renovación urbana
- ? Tratamiento de Conservación

Parágrafo: Los tratamientos específicos para la preservación y protección del sistema orográfico e hídrico se establecen en el marco de las regulaciones específicas para el suelo de protección.

Subcapítulo 2.

TRATAMIENTO DE DESARROLLO

Artículo 76. El Artículo 65 del Acuerdo 009 de 2000 quedará así: Definiciones

El tratamiento de desarrollo es aplicable a terrenos urbanizables no urbanizados y a lotes edificables no edificados. En el primer caso se trata de desarrollo por urbanización y en el segundo de desarrollo por construcción.

El desarrollo por urbanización se aplica a los predios localizados al interior del perímetro urbano o de la zona de expansión urbana donde no se han adelantado las obras de



CONCEJO MUNICIPAL DE SOPÓ

Nit. 832.003.491-5

urbanismo. El desarrollo por construcción se aplica a lotes edificables no edificados y consiste en el levantamiento de las edificaciones.

Para los fines del presente Acuerdo, se adoptan las siguientes definiciones:

1. Área bruta urbanizable: Es la superficie total del predio a urbanizar.

2. Área neta urbanizable: Es la superficie resultante de restar del área bruta del predio las superficies correspondientes a la categoría de suelo de protección lo cual incluye las áreas de la estructura ecológica principal, las áreas de riesgo alto no mitigable, y las áreas establecidas para el desarrollo de las redes principales y o edificaciones de escala municipal de los sistemas estructurantes en suelo urbano y de expansión (vías arterias, infraestructura para el sistema de transporte, sistema de parques y espacios públicos urbanos, redes de acueducto, alcantarillado, saneamiento básico y tratamiento integral de residuos, redes eléctricas, redes de telefonía, redes de gas)

3. Área útil: Es la superficie resultante de restar del área neta urbanizable lo siguiente:

a. Las áreas de cesión obligatoria y gratuita para la construcción de la malla vial local.

b. Las áreas de cesión obligatoria y gratuita para espacio público, parques y equipamientos, corresponden como mínimo al 25% del área neta urbanizable.

c. Las áreas de cesión obligatoria y gratuita correspondiente a las franjas de control ambiental establecidas para las vías arterias de los asentamientos urbanos del Municipio.

Artículo 77. El Artículo 66 del Acuerdo 009 de 2000 quedará así: Desarrollo por urbanización

La urbanización es el proceso por el cual un terreno no ocupado situado al interior del perímetro urbano o en la zona de expansión urbana es dotado de redes de servicios públicos, de infraestructura vial, de espacios públicos, y de equipamientos colectivos, y cuyas áreas restantes son destinadas al uso privado y comunal para construir sobre ellas edificaciones según los usos permitidos por el presente Acuerdo.

El desarrollo por urbanización se puede adelantar de dos formas:

1. Mediante la formulación de un Plan Parcial, si el terreno se localiza en cualquiera de los suelos de expansión definidos por el Presente Plan, caso en el cual la adopción del Plan Parcial mediante Decreto del Alcalde implica la asignación de normas específicas para el



CONCEJO MUNICIPAL DE SOPÓ

Nit. 832.003.491-5

desarrollo de lotes privados al interior del mismo Plan. En este caso procede la licencia de urbanismo para cada una de las etapas de desarrollo establecidas por el Plan Parcial, y las licencias de construcción para cada edificación, que se expedirán en el marco de las normas del Plan Parcial.

2. Mediante la aplicación de las normas generales de desarrollo contenidas en el presente Acuerdo, si el terreno se localiza en el suelo urbano con un área mayor a 2000 metros cuadrados. En este caso procede la licencia de urbanismo y las licencias de construcción para cada edificación, que se expedirán en el marco de las normas generales del presente acuerdo y de la UDOL si es el caso.

Todo proyecto de urbanización, independientemente de la forma en que se formule y adopte, deberá contemplar los siguientes aspectos:

1. Definición de la estructura urbana, con el señalamiento preciso del sistema vial arterial y sus franjas de control ambiental, la red vial local, los parques y demás espacios públicos peatonales, las áreas previstas para equipamientos colectivos de carácter público y el trazado y distribución de las redes de servicios públicos tanto principales como secundarias.

2. Definición de las áreas privadas, señalando con precisión la dimensión de las manzanas y lotes que serán objeto de construcción de edificaciones.

Artículo 78. El Artículo 68 del Acuerdo 009 de 2000 quedará así: Conformación de la red vial arterial en desarrollos por urbanización

Para la determinación de las áreas de afectación y cesión relacionadas con las vías arterias y locales, se adoptan los anchos de calzadas, andenes, vías para bicicletas, separadores y franjas de control ambiental determinadas en las secciones viales contenidas en el Anexo Número 3, el cual hace parte integral del presente Acuerdo. En ningún caso los anchos de vía podrán reducirse.

Todas las vías, arterias o locales serán diseñadas y construidas de acuerdo con las normas municipales o, en su defecto, departamentales.

Para la adquisición de los predios que conforman la red vial arterial, la Administración Municipal aplicará las normas y mecanismos vigentes en la materia.

Artículo 79. El Artículo 69 del Acuerdo 009 de 2000 quedará así: Normas para la conformación de la red vial local en desarrollos por urbanización.



CONCEJO MUNICIPAL DE SOPÓ

Nit. 832.003.491-5

Las áreas requeridas para la conformación de la red vial local de uso público deberán ser cedidas a título gratuito. Su trazado, distribución y dimensión deberá adelantarse teniendo en cuenta las siguientes determinantes:

1. Conformar una red vehicular continua.
2. Conectarse al sistema vial arterial mediante intersecciones y trazados técnicamente diseñados, de acuerdo con las normas vigentes.
3. Permitir el acceso a los parques y demás espacios peatonales.
4. Las áreas delimitadas por las vías locales no podrá ser mayor de dos (2) hectáreas.
5. Garantizar mediante las vías locales la integración funcional de las diversas formas de movilidad, entre ellas: vehicular, peatonal, y de bicicletas.
6. El desarrollo deberá tener en cuenta los lineamientos establecidos en el plan vial y de espacio público

Las vías públicas no podrán ser encerradas en forma tal que se prive a la ciudadanía de su uso y libre tránsito, salvo para fines de control y seguridad por parte de las autoridades en casos excepcionales y de forma transitoria.

Artículo 80. El Artículo 70 del Acuerdo 009 de 2000 quedará así: Conformación del sistema de espacio público en desarrollos por urbanización

1. Porcentaje de cesión. Todo proyecto de urbanización deberá ceder de forma obligatoria y gratuita como mínimo el 25% del área neta urbanizable para conformar el Sistema de Espacio Público Urbano del Municipio. El 17% de esta cesión será utilizada para parques, plazas y plazoletas, mientras que el 8% restante se utilizará para la construcción de cualquier modalidad de equipamiento colectivo, según lo determine el Plan Maestro de Equipamientos Colectivos.

Las áreas destinadas para parques, plazas y plazoletas serán entregadas al municipio debidamente empedradas y/o arborizadas, con las infraestructuras e instalaciones para la recreación y con las superficies duras construidas, de acuerdo con lo establecido en el Plan Parcial o en el proyecto de urbanización aprobado por la Subsecretaría de Planeación y Urbanismo, según el caso.

El mantenimiento de estas zonas estará a cargo del urbanizador hasta tanto no sean adecuadas y entregadas al municipio, fecha a partir de la cual el mantenimiento correrá a cargo de este último o de la entidad que delegue.

2. Localización de las áreas de cesión. La localización precisa de las áreas de cesión deberá figurar en los planos oficiales de la urbanización y cumplirá los siguientes requisitos:



CONCEJO MUNICIPAL DE SOPÓ

Nit. 832.003.491-5

- a. Que se integren a los demás elementos del Sistema de Espacio Público Municipal, de tal forma que constituyan un conjunto armónico y continuo.
- b. Que se ubiquen sobre vías vehiculares.
- c. Que no coincidan con zonas de reserva vial, de servicios públicos u otras reservas.
- d. Que no correspondan a zonas de riesgo o terrenos que por su pendiente, inundabilidad u otros limitantes no permitan el desarrollo de las infraestructuras de uso público. No se aceptará en ningún caso su localización sobre chucuas, rondas de quebradas, nacederos, cicatrices de canteras y terrenos con pendiente superior a 60%.

3. Prohibición de cerramientos. Los parques, plazas, plazoletas y demás espacios públicos no podrán ser encerrados en forma tal que se prive a la ciudadanía de su uso y/o disfrute, salvo de manera temporal y por razones de mantenimiento, mejoramiento paisajístico, ordenamiento de distintas formas de recreación y/o seguridad.

4. Desarrollo de áreas destinadas a equipamiento colectivo. Las áreas destinadas a equipamiento colectivo, deben entregarse al Municipio, empedradas y dotadas de los servicios públicos necesarios, de acuerdo con el Plan Parcial o el proyecto de urbanización aprobado por la Subsecretaría de Planeación y Urbanismo, según sea el caso.

La Administración desarrollará en estos lotes los equipamientos urbanos que establezca el Plan Maestro de Equipamientos colectivos. Para ello y si lo considera pertinente y oportuno, la Administración podrá establecer acuerdos, convenios u otro tipo de negociación con entidades prestadoras de este tipo de servicios, para que sean ellas las que construyan el equipamiento mediante la figura de concesión por un determinado periodo de tiempo, luego de lo cual la misma pasará a ser propiedad de la Administración.

Artículo 81. El Artículo 71 del Acuerdo 009 de 2000 quedará así: Concepto previo de empresas de servicios públicos y especificaciones técnicas para obras de urbanismo.

No se podrá otorgar licencia de urbanización sin el concepto previo de la empresa de servicios públicos y/o la entidad competente, sobre la factibilidad de extensión de las redes maestras o troncales de acueducto y alcantarillado al área de desarrollo por urbanización. En este concepto se deberá contemplar la responsabilidad de la empresa y/o el Municipio y la del urbanizador en el costo de las obras correspondientes. Las redes locales siempre estarán a cargo del urbanizador.



CONCEJO MUNICIPAL DE SOPÓ

Nit. 832.003.491-5

La Administración Municipal establecerá los tipos, capacidad y las especificaciones técnicas que deben cumplir las obras de infraestructura vial y de transporte, los servicios públicos y las obras del sistema de espacio público y equipamiento colectivo, en los planes maestros respectivos.

El urbanizador debe presentar los estudios y diseños técnicos para aprobación de la entidad competente.

Artículo 82. El Artículo 72 del Acuerdo 009 de 2000, quedará así: Normas para manzanas, lotes y subdivisión en desarrollos por urbanización

1. Dimensión de manzanas, supermanzanas y lote mínimo para Vivienda Social.

El área mínima en la cual se puede plantear un desarrollo por urbanización será de dos mil (2.000) metros cuadrados.

La segregación consiste en la subdivisión del espacio privado o área útil de una urbanización en manzanas o supermanzanas y lotes. Las manzanas tendrán una dimensión máxima de una (1) hectárea y las supermanzanas dos (2) hectáreas de área útil, delimitadas totalmente por vías locales vehiculares de uso público.

En proyectos de vivienda social, las manzanas podrán estar delimitadas en máximo dos de sus costados por vías peatonales. La dimensión del lote mínimo para vivienda de interés social prioritaria (niveles 1 y 2) será de 36 metros cuadrados, con frente mínimo de cuatro metros, y aislamiento (patio) de tres metros.

2. Normas para loteo

La subdivisión de las manzanas o supermanzanas en lotes, se hará teniendo en cuenta los siguientes criterios:

- a. El loteo no debe interferir con las especificaciones, diseños y trazados de las redes de servicios públicos aprobados por la empresa correspondiente.
- b. Los lotes tendrán acceso inmediato a una o más vías de uso público.
- c. Los lotes deben ser claramente deslindables de los lotes o predios vecinos y de las áreas de uso público.

Los lotes resultantes del proceso de desarrollo por urbanización podrán agruparse, con el fin de producir inmuebles de propiedad privada, más grandes sometidos a diversas formas de



CONCEJO MUNICIPAL DE SOPÓ

Nit. 832.003.491-5

propiedad común, tales como propiedad horizontal o copropiedad. En estos casos se podrá contemplar unidades de construcción con diseño arquitectónico unificado o unidades de lotes para construcción individual posterior bajo régimen de agrupación.

Las dimensiones de las manzanas o supermanzanas y lotes, así como las condiciones de su delimitación y desarrollo individual o por el sistema de agrupación deberán quedar consignadas en los planos oficiales y en la licencia de urbanización.

3. Normas para la subdivisión

La dimensión mínima para los lotes ubicados en la zona urbana se establece con base en el siguiente cuadro:

Área mínima lote	Frente mínimo	Intensidad de uso
90.00 m ²	7.50 metros	Unifamiliar
120.00 m ²	7.50 metros	Bifamiliar
180.00 m ²	7.50 metros	Multifamiliar

a. La subdivisión predial y venta de lotes no se podrá realizar si previamente no se ha cumplido por parte del urbanizador las obligaciones estipuladas en el Plan Parcial y/o en la licencia de urbanización. La licencia de urbanización conlleva la licencia de subdivisión predial en los términos aprobados.

b. Los lotes resultantes podrán ser objeto de subdivisión posterior, siempre que ello esté permitido en la licencia o en la norma para el sector y que los lotes nuevos tengan acceso a la red vial pública y puedan ser edificados de acuerdo con las normas vigentes para el área.

c. Los lotes urbanizables localizados dentro del actual perímetro urbano que tengan una superficie inferior a dos mil metros cuadrados (2000) podrán ser objeto de desarrollo por construcción, por sistema de conjunto cerrado o propiedad horizontal.

d. La Subsecretaría de Tesorería Municipal, una vez la Subsecretaría de Planeación y Urbanismo haya otorgado la licencia de urbanización, expedirá un Paz y Salvo Predial para fines de urbanización, el cual será un requisito para que los notarios puedan autorizar escrituras públicas, o las autoridades judiciales o administrativas puedan efectuar adjudicaciones, cuando tales escrituras o adjudicaciones involucren subdivisión, loteo, parcelación, segregación de inmuebles o constitución de comunidad en los mismos.



CONCEJO MUNICIPAL DE SOPÓ

Nit. 832.003.491-5

e. Una vez aprobada la licencia, el urbanizador adelantará los trámites de rigor para su registro en la Oficina de Registro de Instrumentos Públicos y en la Seccional de Catastro del Instituto Geográfico Agustín Codazzi, de acuerdo con las normas vigentes sobre el particular.

f. Los propietarios de inmuebles que han sido subdivididos o parcelados sin licencia podrán legalizarlos demostrando ante la Subsecretaría de Planeación y Urbanismo que la división no es violatoria de las normas contenidas en este Acuerdo, o que ha dejado de serlo por englobe con otros predios o porque forma parte de programas especiales de consolidación o renovación urbana.

g. Los inmuebles no urbanizables ni edificables por haber sido subdivididos o parcelados sin licencia y que no sean objeto de legalización o rehabilitación, podrán ser incluidos en los programas de compra de tierras para destinación a espacio público.

Parágrafo. Aquellos predios debidamente registrados a la fecha de expedición del presente Acuerdo, que cuenten con un área inferior a 90 metros cuadrados podrán ser edificables únicamente para vivienda unifamiliar.

Artículo 83. El Artículo 73 del Acuerdo 009 de 2000 quedará así: Desarrollo por construcción

El desarrollo por construcción es el proceso por el cual un lote o predio urbanizado es objeto de construcción de edificios, ampliación o adecuación de edificaciones existentes o reedificación. En consecuencia, el desarrollo por construcción busca completar el proceso de desarrollo en áreas urbanizadas no edificadas, actualizar la estructura urbana de sectores ya desarrollados o conservarla.

Para adelantar el proceso de construcción se requiere licencia expedida por la Subsecretaría de Planeación y Urbanismo. Todo proyecto o licencia de construcción debe contemplar los siguientes aspectos:

Volumetría o definición de alturas, aislamientos, retrocesos, empates, voladizos, patios y otros.

Equipamiento comunal privado, mediante la definición del tipo, dimensiones, características y ubicación de las áreas y estructuras correspondientes, de ser el caso

Estacionamientos, tanto privados como públicos de ser el caso

Redes internas e instalaciones para conexión a los servicios de carácter público o privado cumpliendo las normativas vigentes.



CONCEJO MUNICIPAL DE SOPÓ

Nit. 832.003.491-5

Especificaciones de las construcciones encaminadas a garantizar la salud y seguridad de las personas, especialmente en materia de control de incendios y sismo-resistencia.

Regímenes de propiedad horizontal, copropiedad o similares, de ser el caso.

El dimensionamiento y las características de los desarrollos por construcción, así como las licencias correspondientes, deben tener en cuenta, entre otros, los siguientes aspectos:

1. Capacidad de la red vial existente, tanto en tamaño como en calidad
2. Dotación y características del sistema de áreas recreativas de uso público y del equipamiento comunal
3. Capacidad de las redes de servicios públicos y limitaciones para su ampliación.

No se podrá otorgar licencia de construcción para proyectos que sobrepasen alguno de estos tres tipos de capacidad.

Artículo 84. El Artículo 74 del Acuerdo 009 de 2000 quedará así: Normas sobre volumetría en desarrollos por construcción

Las normas sobre alturas y aislamientos de las edificaciones en los distintos sectores al interior del perímetro urbano y de la zona de expansión urbana, serán establecidas en las respectivas Unidades de Desarrollo y Ordenamiento Local que deberán ser formuladas y adoptadas mediante Decretos.

Mientras tales unidades no hayan sido adoptadas, se tendrán en cuenta las siguientes normas generales que los Decretos de la UDOL deberán asumir como lineamientos:

1. Altura.

La altura general permitida para el área urbana de Sopó bajo este tratamiento será de dos (2) pisos y altillo. Entiéndase como "Altillo" el espacio aprovechable al interior de la cubierta. Las determinaciones volumétricas están contenidas en el anexo No (3) que hace parte integral del presente Acuerdo. Para la zona de expansión urbana se permitirán 3 pisos.

La altura general permitida para las construcciones ubicadas en el marco de la Plaza de los Tibas, será máximo de dos pisos. Para el área urbana de Briceño y las zonas de expansión urbana, regirá lo establecido en los decretos mediante los cuales se adoptaron los Planes Parciales.



CONCEJO MUNICIPAL DE SOPÓ

Nit. 832.003.491-5

a. El Decreto de las UDOL establecerá la altura máxima permitida para el sector, junto con las alturas de excepción inferiores y las causas o motivos que dan lugar a esa excepcionalidad.

b. Las alturas máximas se establecerán para cada sector en función del ancho de las vías, las características volumétricas del entorno, la existencia de bienes patrimoniales, las características paisajísticas y ambientales de los espacios públicos adyacentes y la capacidad de las redes de servicios públicos.

2. Aislamientos

a. El Decreto de las UDOL establecerá los aislamientos, tanto laterales como posteriores y entre edificios construidos en un mismo predio, garantizando adecuadas condiciones de ventilación e iluminación en las edificaciones y en el sector en general.

b. Se establecen los siguientes mínimos para los antejardines y aislamientos posteriores los cuales deben ser tenidos en cuenta en la formulación de la UDOL

El antejardín, que es el espacio entre la fachada exterior y la línea de demarcación contra una vía u otro tipo de espacio público, tendrá las siguientes dimensiones:

Sobre vías locales:	Mínimo 3.50 metros
Sobre vías arterias:	Mínimo 5.00 metros
En VIS:	Mínimo 1.00 metro
En zonas de actualización:	Por el de mayor dimensión
En zonas de conservación:	Paramento existente
Sobre vías peatonales:	2.00 metros

El aislamiento posterior, es el espacio entre la fachada interior y el predio limítrofe posterior, tendrá las siguientes dimensiones:

De 1 a 2 pisos:	3.00 metros mínimo
De 2 pisos y altillo:	4.00 metros mínimo
En VIS:	3.00 metros mínimo
En usos no residenciales:	4.00 metros mínimo
Índices de ocupación y Construcción:	

El índice de ocupación será el cociente que resulta de dividir el área del primer piso bajo cubierta, por el área del predio. Este índice será en suelo urbano máximo de 70%.



CONCEJO MUNICIPAL DE SOPÓ

Nit. 832.003.491-5

El índice de construcción será la resultante de aplicar los índices de ocupación y las demás normas volumétricas

3. Otras normas volumétricas

Los decretos de las UDOL establecerán otras normas volumétricas (voladizos, patios, remates, fachadas y demás elementos volumétricos de las construcciones) bajo los siguientes parámetros:

Para voladizos 0.60 metros, patios 12.00 m² para predios esquineros y para predios medianeros 3.00 metros por el ancho lote.

Parágrafo. Para los predios localizados al interior del perímetro urbano aun no desarrollados o de redesarrollo a través de demolición, se establecen los siguientes aislamientos:

Numero de pisos	Anterior	Posterior
1 y 2 pisos	1.00 metro	3.00 metros
altillo	1.00 metro	3.50 metros

Artículo 85. El Artículo 75 del Acuerdo 009 de 2000 quedará así: **Normas sobre equipamiento comunal privado en desarrollos por construcción.**

1. Definiciones

El equipamiento comunal privado es el conjunto de áreas, servicios e instalaciones físicas, de uso y propiedad comunal privada, necesarios para el desarrollo de las actividades inherentes al uso de la edificación, los cuales se pueden agrupar así:

a. Recreativos: zonas verdes de juegos, jardines, plazoletas, juegos cubiertos, otros.

b. Servicios comunales y administrativos: salón múltiple, lavanderías, cafeterías, depósitos, guarderías, oficinas de administración y celaduría, enfermerías y puestos de salud, entre otros.

c. Estacionamientos

Estas áreas se denominan genéricamente como “Cesiones Tipo B”.

2. Proporción y distribución del equipamiento comunal privado



CONCEJO MUNICIPAL DE SOPÓ

Nit. 832.003.491-5

El equipamiento comunal privado se exigirá en todos los proyectos multifamiliares (más de dos unidades de vivienda), bien sea en edificios o agrupaciones de viviendas, en las proporciones indicadas en el Cuadro No 1.

Cuadro No. 1 Cesiones para equipamiento comunal privado

Uso	Proporción del área de cesión para equipamiento comunal privado
Residencial	Mínimo 15.00 metros cuadrados por cada 100.00 metros cuadrados de área neta construida vivienda
Comercial	Mínimo 8.00 metros cuadrados por cada 100.00 metros cuadrados de construcción
Industrial	Mínimo 8.00 metros cuadrados por cada 100.00 metros cuadrados de construcción.
Institucional	Mínimo 8.00 metros cuadrados por cada 100.00 metros cuadrados de construcción

En usos comerciales, institucionales e industriales el área construida se contabilizará sin incluir puntos fijos, ni áreas de estacionamiento, ni las áreas destinadas al equipamiento mismo.

En las edificaciones existentes que no cumplan estas especificaciones no se harán estas exigencias, salvo que se solicite licencia para ampliación o remodelación.

La distribución de las zonas de cesión para equipamiento comunal privado entre los diferentes usos comunales será indicada en el Cuadro No 2, como porcentaje mínimo del área total de cesión:

La gradualidad de las proporciones se fijará en las normas y/o en la licencia teniendo en cuenta factores tales como:

a. Importancia de las cesiones para parques y equipamiento colectivos públicos (a mayor cesión para parques públicos y equipamiento colectivo, menor cesión para equipamiento comunal privado).

b. Uso e intensidad de uso (a mayor intensidad de uso mayor proporción)

Cuadro No 2.

Distribución de las zonas de equipamiento comunal

Uso	Zonas verdes y	Servicios	Estacionamientos
-----	----------------	-----------	------------------

Carrera 2 No. 2-40, Piso 2 Parque Principal – Sopó Cundinamarca

☎ Telefax: 091857 – 2653 ✉ contacto@concejosopo.com

www.concejosopo.com,



CONCEJO MUNICIPAL DE SOPÓ

Nit. 832.003.491-5

	recreativas	comunales	adicionales
Residencial	40-60 %	20-40 %	20-40 %
Comercial	30-40 %	10-30 %	30-40 %
Industrial	30-60 %	10-30 %	10-40 %
Institucional	30-40 %	10-20 %	30-50 %

Localización del equipamiento comunal privado

El equipamiento comunal deberá tener acceso directo desde las áreas comunes o de copropiedad y deberá estar ubicado en un 50% por lo menos a nivel del terreno o primer piso.

Artículo 86. El Artículo 76 del Acuerdo 009 de 2000 quedará así: Exigencia de estacionamientos en desarrollos por construcción

Los estacionamientos privados son aquellos correspondientes a las unidades residenciales y establecimientos comerciales, industriales o institucionales, destinados al uso exclusivo del propietario o usuario.

Los estacionamientos de servicio al público son aquellos destinados al uso de los visitantes de las unidades residenciales o los clientes de los establecimientos comerciales, industriales o institucionales. Si estas áreas se plantean sobre retrocesos no podrán ser cubiertas.

Todo desarrollo por construcción deberá cumplir con las exigencias de estacionamientos consignadas en el Cuadro No 3.

Cuadro No. 3

Especificaciones generales sobre estacionamientos



CONCEJO MUNICIPAL DE SOPÓ

Nit. 832.003.491-5

Uso	Estacionamientos Privados	Estacionamientos de Servicio al Público
Residencial	1 por unidad	1 por cada 3 unidades
Comercio I	No aplica	No aplica
Comercio II	1 por cada 50.00 m ² de construcción	1 por cada 50.00 m ² de construcción privada
Comercio III	1 por cada 50.00 m ² de construcción	1 por cada 50.00 m ² de construcción privada
Industria	1 por cada 120.00 m ² de construcción	1 por cada 200.00 m ² de construcción
Institucional I	No aplica	No aplica
Institucional II	1 por cada 60.00 m ² de construcción	1 por cada 50.00 m ² de construcción privada
Institucional III	1 por cada 120.00 m ² de construcción	1 por cada 50.00 m ² de construcción privada

Subcapítulo 3

TRATAMIENTO DE ACTUALIZACION

Artículo 87. El Artículo 78 del Acuerdo 009 de 2000 quedará así: Definición y principios para la delimitación de sectores objeto de tratamiento de actualización.

El tratamiento de actualización se aplica a áreas urbanizadas que han perdido su vocación inicial y deben adecuarse para permitir el desarrollo de usos intensivos, en especial de tipo comercial y de servicios. Las áreas objeto de este tratamiento cuentan con una adecuada infraestructura de servicios subutilizada por edificaciones obsoletas que no responden a las posibilidades de desarrollo urbano de las zonas.

Los sectores que quedarán cobijados por este tratamiento, se delimitarán según los siguientes principios y están indicados en los Planos No (11 y 12) denominados Plano de Tratamientos Urbanísticos integrante del presente acuerdo.

1. Presentar características urbanísticas y arquitectónicas homogéneas.
2. Quedar delimitado por vías locales o arterias, o cubrir ambos costados de una vía arteria o eje comercial de importancia.
3. Respetar las normas y regulaciones sobre conservación histórica, artística, arquitectónica o urbanística.

Subcapítulo 4

Carrera 2 No. 2-40, Piso 2 Parque Principal – Sopó Cundinamarca

☎ Telefax: 091857 – 2653 ✉ contacto@concejosopo.com

www.concejosopo.com,



CONCEJO MUNICIPAL DE SOPÓ

Nit. 832.003.491-5

TRATAMIENTO DE CONSOLIDACION

Artículo 88. El Artículo 81 del Acuerdo 009 de 2000 quedará así: Definición

El tratamiento de consolidación es aplicable a las áreas con desarrollo urbano incompleto o incipiente y que han sido legalizadas previamente por el municipio, o incluidas dentro del perímetro urbano o de expansión en el presente POT.

Estas áreas se caracterizan por requerir la ejecución de programas de mejoramiento integral que garanticen la aptitud de las estructuras para las actividades urbanas permitidas. La Unidad de Desarrollo y Ordenamiento respectiva establecerá de manera prioritaria la estructura ecológica principal del sector, los sistemas de servicios públicos, el sistema vial y de transporte, de espacio público y de equipamientos colectivos sociales en cada sector al que se le asigne el tratamiento de consolidación. Igualmente deberá establecer los usos e intensidades de uso, y los índices de ocupación y construcción.

Parágrafo. Para la formulación de la norma urbanística correspondiente a cada sector clasificado bajo el tratamiento de consolidación, la Administración tendrá en cuenta los estudios técnicos adelantados precedentemente para estos sectores, y particularmente los planes parciales que, en cumplimiento de lo establecido en el Artículo 82 del Acuerdo 009 de 2000, pudieran haber sido formulados.

Subcapítulo 5

TRATAMIENTO DE RENOVACIÓN URBANA

Artículo 89. El Artículo 83 del Acuerdo 009 de 2000 quedará así: Definición

El tratamiento de renovación urbana es aplicable a las zonas o sectores que presentan procesos de deterioro físico y ambiental pero que tienen un gran potencial estratégico según el modelo de ordenamiento territorial adoptado por el Municipio a largo plazo. La asignación de este tratamiento implica la transformación física y funcional de estas zonas y su mejor aprovechamiento.

Los sectores objeto de este tratamiento se definirán y delimitarán en las respectivas Unidades de Desarrollo y Ordenamiento Local, con base en los siguientes criterios:

1. Zonas con deterioro urbanístico, arquitectónico y social.
2. Zonas que presentan mal estado general de las vías y de los espacios públicos, así como deficiencias en las redes de infraestructura de servicios públicos y equipamientos colectivos.



CONCEJO MUNICIPAL DE SOPÓ

Nit. 832.003.491-5

3. Zonas que presentan un potencial importante en razón a su localización y a las expectativas de uso y desarrollo que sobre dicha zona formula el presente Plan.

Artículo 90. El Artículo 84 del Acuerdo 009 de 2000 quedará así: Planes parciales de renovación urbana

Cada uno de los sectores a los cuales se asigne el tratamiento de renovación urbana en la correspondiente Unidad de Desarrollo y Ordenamiento Local, será objeto de su correspondiente Plan Parcial. El Plan Parcial podrá ser formulado directamente por los interesados o por la Administración Municipal en el marco de lo establecido por la Ley 388 de 1997, y sus Decretos reglamentarios y se adoptará mediante Decreto.

Subcapítulo 6

TRATAMIENTO DE CONSERVACIÓN

Artículo 91. El artículo 86 del Acuerdo 009 de 2000 quedará así: Definición

El tratamiento de conservación tiene por objetivo proteger el patrimonio construido existente en los asentamientos urbanos del Municipio, para asegurar su preservación y su disfrute como bien de interés cultural y símbolo de identidad para sus habitantes.

El tratamiento de conservación se aplica según dos modalidades: conservación urbanística, dirigida a sectores y conservación arquitectónica, dirigida a edificaciones. La delimitación precisa de sectores e identificación de inmuebles se llevará a cabo en las respectivas Unidades de Desarrollo y Ordenamiento Local.

A los nuevos sectores o nuevos inmuebles que puedan ser identificados en cada uno de los asentamientos urbanos del municipio en los estudios técnicos conducentes a la formulación de las Unidades de Desarrollo y Ordenamiento Local, se les asignará el tratamiento de Conservación.

1. Sector de conservación urbanística.

Se declara como sector de conservación urbanística el casco histórico de Sopó, delimitado por las Calles 1 y 4 y por las Carreras 1 y 4.

2. Inmuebles de Conservación arquitectónica, con número de identificación catastral.

a. Conjunto arquitectónico de la Iglesia del Divino Salvador, con su colección de obra mueble Los Ángeles de Sopó (01-00-0006-0034-000 y 01-00-0006-0009-000)



CONCEJO MUNICIPAL DE SOPÓ

Nit. 832.003.491-5

- b. Banco Agrario, carrera 2 No 1- 61/65/75 y calle 2 No. 2 – 07/09/11/15 (01-00-0010-0010-000)
- c. Calle 2 No. 2 – 21 /33 (01-00-0010-0011-000)
- d. Calle 3 No. 2 – 26 /28 (01-00-0008-0002-000)
- e. Calle 3 No. 2 – 36 /38 /40 /44 (01-00-0008-0003-000)
- f. Carrera 3 No. 2 – 03 / 07 / 09, calle 2 No. 3- 08 /10 / 14 /18 (01-00-0015-0001-000)
- g. Carrera 3 No. 1- 83 / 89, calle 2 No. 3 – 01 /07 /11 (01-00-0014-0017-000)
- h. Carrera 3 No. 2 – 13 /19 /21 (01-00-0015-0023-000)
- i. Carrera 3 No. 2 – 41 /45 /51 (01-00-0015-0021-000)
- j. Calle 3 No. 3 – 59 /61 (01-00-0015-0015-000)
- k. Carrera 3 No. 3 – 49 /53 /59 (01-00-0016-0020-000)
- l. Calle 1 No. 3 –13 / 21, carrera 3 No. 03 s /23s (01-00-0011-0009-000)
- m. Calle 1 No. 1 – 98, carrera 2 No. 1 – 02 /16 (01-00-0007-0007-000)
- n. Carrera 2 No. 1 – 11 /17/ 19/23, calle 1 No. 2 – 02 /08/10/16 (01-00-0010-0005-000)
- o. Santuario del Señor de la Piedra (00-00-0002-0089-000)
- p. Carrera cuarta No. 3B- 81 (01-00-018-0051-000)
- q. Gimnasio Campestre Alpina (00-00-0003-0369-000)
- r. Altamira (01-00-0002-0016-000)
- s. carrera cuarta No 4-19 (01-00-0018-0007-000)
- t. Carrera 4 No. 3B – 09 (01-00-0018-0002-000)
- u. Casa de la juventud calle cuarta No. 3-18 (01-00-0017-002-000)
- v. Estación del ferrocarril Eduardo Briceño (02-00-0001-0002-000)
- w. Casa Villa Mercedes (02-00-0003-0002-000)

Artículo 92. El Artículo 87 del Acuerdo 009 de 2000 quedará así: Condiciones de los usos en los sectores o edificios de conservación

Los sectores objeto de conservación urbanística y los inmuebles objeto de conservación arquitectónica podrán tener los mismos usos institucionales, comerciales, residenciales o múltiples que en la actualidad tienen o los que en el futuro sean aprobados por la Administración Municipal, bajo las siguientes condiciones:

No se podrán realizar modificaciones en las fachadas ni en su distribución interna sin la licencia previa de la Subsecretaría de Planeación y Urbanismo.

En caso de ser autorizadas, las modificaciones tendrán como única finalidad la reparación o el mantenimiento de las construcciones, en cuya ejecución no se podrá variar el estilo de la construcción ni de los demás elementos arquitectónicos, tales como puertas, ventanas, cubiertas, aleros, corredores frontales o internos, plazoletas internas, columnas y otros.



CONCEJO MUNICIPAL DE SOPÓ

Nit. 832.003.491-5

En los casos en que los usos requieran de avisos, éstos deberán ser discretos, de tal manera que no alteren la forma o el estilo de la construcción. Bajo ningún motivo se permitirán avisos que cubran la totalidad o una parte importante de la fachada o alteren la vista sobre los tejados.

Los edificios no podrán demolerse y a los propietarios que lo hagan se les aplicará las máximas sanciones previstas en el Artículo 66 de la Ley 9 de 1989. En tal caso, los lotes no podrán reedificarse sino en seguimiento de un proyecto arquitectónico cuyo objeto sea la sustitución del bien destruido, proyecto que deberá tener concepto favorable de la Junta de Patrimonio Municipal.

La demolición sólo podrá autorizarse en el caso de peligro inminente de derrumbe por vetustez o mal estado. En tal caso, el bien deberá ser sustituido en los mismos términos indicados en el inciso anterior.

En el caso de que el tamaño del lote lo permita, se podrá autorizar la ejecución de construcciones complementarias internas, siempre que ellas conserven el estilo general de la edificación principal y no modifiquen la estructura de ésta última

Parágrafo 1. Se autoriza al Alcalde municipal para constituir por Decreto la Junta de Patrimonio Municipal, la cual estará conformada por el jefe de la Subsecretaría de Planeación y Urbanismo, quien hará las veces de Presidente, un representante con título de arquitecto del Concejo Municipal, un representante de las organizaciones no gubernamentales (ONGs) de Sopó, el Subsecretario de Obras Públicas del municipio, un representante de la Sociedad Colombiana de Arquitectos, un representante del Consejo Nacional de Monumentos o la entidad que haga sus veces y un representante de los propietarios de predios declarados de conservación (en cualquiera de sus categorías: arquitectónica, arqueológica, ambiental).

El representante de las ONGs será elegido por los presidentes de las organizaciones inscritas en la Alcaldía Municipal y, en caso de que ello no sea posible, el Alcalde nombrará por Decreto al representante de una ONG inscrita.

Los representantes de la Sociedad Colombiana de Arquitectos y del Consejo Nacional de Monumentos serán solicitados por el Alcalde Municipal para el evento específico que lo requiera. El concepto requerirá la firma de por lo menos cuatro de los miembros de la Junta.

Parágrafo 2. Para efectos de proteger urbanística y arquitectónicamente los inmuebles de conservación, no se autorizará la construcción de edificios de más de dos pisos de altura en los costados de cada uno de los inmuebles y en todo caso el diseño que se apruebe deberá contener un manejo de empates, tal que respete y preserve las características del inmueble de conservación.



CONCEJO MUNICIPAL DE SOPÓ

Nit. 832.003.491-5

CAPÍTULO 3. El Capítulo 3 del Acuerdo 009 de 2000 quedará así:

USOS URBANOS

Subcapítulo 1

CATEGORÍAS DE USOS

Artículo 93. El Artículo 92 del Acuerdo 009 de 2000 quedará así: Categorías de usos y transición.

Los usos permitidos en el suelo urbano y de expansión pueden pertenecer a las siguientes categorías:

1. **Uso Principal:** aquel cuyo desarrollo garantiza la consolidación progresiva del modelo de ordenamiento Municipal previsto para el largo plazo, y además ofrece las mayores ventajas y eficiencia desde los puntos de vista ecológico, económico, social y urbanístico.
2. **Usos compatibles:** Aquellos que complementan adecuadamente al uso principal y que mejoran el potencial de la zona, la productividad urbana y la seguridad ecológica.
3. **Usos condicionados:** Aquellos que, por ofrecer incompatibilidad con el uso principal y por presentar ciertos riesgos previsibles y controlables para la seguridad ecológica y/o urbanística del área, exigen para su desarrollo el cumplimiento de ciertas condiciones específicas determinadas por la autoridad ambiental y/o el Municipio.

Parágrafo: Los usos no enunciados como principal, compatible o condicionado, están prohibidos.

Subcapítulo 2. El Subcapítulo 2 se denominará así:

MODALIDADES DE USOS EN SUELO URBANO Y DE EXPANSIÓN (Plano No. 10 y 12)

Artículo 94. Modalidades de uso residencial urbano

El uso residencial se asigna a las áreas conformadas por viviendas, que brindan habitación permanente a los residentes urbanos. De acuerdo con las características de las edificaciones y el régimen de propiedad, se establecen las siguientes modalidades de uso residencial:

1. **Área residencial de vivienda unifamiliar (ARU).** Es aquella en la cual cada lote de terreno corresponde a una sola unidad predial destinada a vivienda, que no comparte con otros inmuebles ningún tipo de área o servicio comunal de carácter privado.



CONCEJO MUNICIPAL DE SOPÓ

Nit. 832.003.491-5

2. Área residencial de vivienda bifamiliar (ARB). Es aquella en la cual un lote de terreno está ocupado por dos unidades prediales que comparten en común y proindiviso la propiedad del terreno, así como ciertos elementos de la edificación, áreas de acceso y aislamientos, y que se rige por reglamentos de copropiedad.

3. Área residencial de vivienda multifamiliar (ARM). Es aquella en la cual en un lote de terreno comparten áreas y servicios comunales más de dos unidades de edificación, generalmente edificios, tanto unifamiliares como bifamiliares o multifamiliares los cuales se rigen por reglamentos de propiedad horizontal.

Tienen como condición que las fracciones privadas sean independientes y que tengan salida exclusiva o por medio de pasaje común a la vía pública

Artículo 95. El Artículo 95 del Acuerdo 009 de 2000 quedará así: Usos compatibles y condicionados en áreas residenciales

1. Área residencial unifamiliar y bifamiliar (ARU, ARB)

Uso principal: vivienda unifamiliar, bifamiliar

Usos compatibles: Comercial de cobertura local (AC1), industria artesanal (AF1), Equipamiento colectivo de cobertura local (AI1)

2. Área residencial multifamiliar (ARM)

Uso principal: vivienda en edificios multifamiliares

Usos compatibles: Comercio de cobertura local y municipal (AC1 y AC2), industria artesanal (AFA1) e institucional de cobertura local (AI1)

Artículo 96: Modalidades de uso comercial

El uso comercial se asigna a las áreas, inmuebles o parte de inmuebles destinados al uso comercial o de intercambio de bienes y servicios. De acuerdo con las características y cubrimiento del establecimiento, se establecen las siguientes modalidades de uso comercial:

1. Área de comercio de cobertura local, clase I (AC1). Actividades de venta de bienes o servicios de consumo doméstico, que se dispone en locales dentro de edificaciones residenciales, sin adecuaciones físicas importantes ni afectación del resto de la vivienda. También se clasifican como tales aquellos locales comerciales localizados en edificaciones de vivienda multifamiliar o en manzanas o centros comerciales de las



CONCEJO MUNICIPAL DE SOPÓ

Nit. 832.003.491-5

urbanizaciones, que generan un impacto bajo, por lo cual pueden estar mezclados con cualquier tipo de uso principal. Para que sean considerados como tales, estos establecimientos cumplen adicionalmente con algunas de las siguientes características:

- a. Venta de bienes y servicios de primera necesidad, sin zonas especiales de exhibición y bodegaje, y que no implica especialización de las edificaciones, ni genera o requiere usos complementarios.
- b. Abastecimiento mediante vehículos pequeños o medianos sin exigencia de zonas de cargue y descargue o de vías de acceso de gran amplitud.
- c. Permanencia corta de los clientes, por lo cual no disponen de zonas de estacionamiento para vehículos automotores.
- d. Horarios laborales de atención diurnos y nocturnos, autorizados por la autoridad competente.

2. Área de comercio de cobertura municipal o zonal, clase II (AC2). Comprende usos comerciales de intercambio de bienes o servicios de consumo que suplen demandas especializadas y generales de la comunidad de toda la zona urbana municipal. Son en general establecimientos abiertos en edificaciones originalmente residenciales total o parcialmente adecuadas para tal fin; o que cubren todo el primer piso de edificaciones residenciales; o ubicados en el primer piso de manzanas de urbanizaciones.

En general se consideran de bajo impacto ambiental y social, pero de impacto urbano significativo, a causa del tránsito y congestión vehiculares que producen. Para que sean considerados como tales, estos establecimientos cumplen adicionalmente con algunas de las siguientes características:

- a. Venta de servicios o de bienes al detal en locales especializados para el uso comercial, con exigencia de vitrinas y bodegas.
- b. Por su tamaño, requieren zonas de estacionamiento para clientes y accesos vehiculares técnicamente desarrollados para cargue y descargue de mercancía.
- c. Horarios laborales de atención diurnos y nocturnos, autorizados por la autoridad competente.



CONCEJO MUNICIPAL DE SOPÓ

Nit. 832.003.491-5

3. Área de comercio de cobertura regional, clase III (AC3). Comprende usos comerciales orientados a satisfacer las demandas de bienes y servicios generadas más allá de los límites municipales, es decir, con atracción sobre otros municipios de la región.

Este tipo de comercio puede darse agrupado en centros comerciales o empresariales que conforman unidades arquitectónicas y urbanísticas y comparten áreas y servicios comunales; o en establecimientos únicos con oferta diversificada de bienes y/o servicios (centros comerciales, almacenes por departamentos, centros de exposición y similares).

Por sus características físicas y funcionales, este tipo de comercio genera un impacto ambiental, social y urbanístico alto, que requiere soluciones o tratamientos especiales. Para que sean considerados como tales, estos establecimientos cumplen adicionalmente con algunas de las siguientes características:

a. Se presentan en edificaciones o agrupaciones de gran magnitud, construidas especialmente para el uso comercial y la prestación de servicios, con infraestructuras variadas de acceso, cargue y descargue especializados, estacionamiento al aire libre, y áreas de diversión.

b. Horarios laborales de atención diurnos y nocturnos, autorizados mediante los decretos reglamentarios respectivos.

c. Constituyen centros de empleo con afluencia permanente de trabajadores y por lo general tienden a generar comercios de clase II a su alrededor.

4. Área de comercio de alto impacto social, clase IV (AC4). Comprende aquellos establecimientos de alto impacto social negativo, lo cual los hace incompatibles con la vivienda. Al grupo IV pertenecen los siguientes establecimientos comerciales de Venta de servicios:

Recreativos: Griles, casa de lenocinio, cantinas, juegos de suerte y azar etc.

Turísticos: moteles, amoblados y similares.

Parágrafo. Las Áreas de Comercio de Cobertura Regional Clase III (AC3) tienen afectación para parques y equipamiento colectivo igual al 25% del área neta urbanizable.

Artículo 97. El Artículo 96 del Acuerdo 009 de 2000 quedará así: Usos compatibles en áreas comerciales

1. Área de comercio de cobertura local, Clase I (AC1)



CONCEJO MUNICIPAL DE SOPÓ

Nit. 832.003.491-5

Uso principal: comercio de cobertura local.

Usos compatibles: residencial de todo tipo, industria artesanal (AF1), equipamiento colectivo local (AE1), uso múltiple (AUM).

2. Área de comercio de cobertura municipal, Clase 2 (AC2)

Uso principal: comercio de cobertura municipal.

Usos compatibles: Comercio de cobertura local (AC1), industria artesanal (AF1), equipamiento colectivo local (AE1).

Usos condicionados: Equipamiento colectivo de cobertura municipal, clase 2 (AE2).

3. Área de comercio de cobertura regional (AC3)

Uso principal: comercio de cobertura regional.

Usos compatibles: Comercio de cobertura local (AC1), comercio de cobertura municipal (AC2), industria artesanal (AF1), equipamiento colectivo local (AE1).

Usos condicionados: Equipamiento colectivo clase 2 (AE2).

Artículo 98. Modalidades de uso industrial

El uso industrial se asigna a las áreas, inmuebles o parte de inmuebles destinados a la transformación de materias primas o a la elaboración, ensamblaje y manufactura de productos. De acuerdo con las características y cubrimiento del establecimiento, se establecen las siguientes modalidades de uso industrial:

1. Área de Industria artesanal, clase I (AF1). Pequeñas fábricas o industrias de bajo impacto ambiental y urbanístico, por lo cual son compatibles con otros usos. Se ubican en espacios que forman parte de edificaciones comerciales o de vivienda unifamiliar, o en locales o bodegas independientes. Para que sean considerados como tales, estos establecimientos cumplen adicionalmente con algunas de las siguientes características:

- Manufactura artesanal de productos, con métodos manuales o equipos caseros y baja generación de empleo.
- Abastecimiento de materias primas y transporte de productos terminados mediante vehículos livianos.
- Horarios laborales diurnos.
- No requiere infraestructuras especiales ni genera olores, ruidos, emisiones ni efluentes contaminantes.

2. Área de Industria liviana de bajo impacto ambiental, clase II (AF2). Fábricas o industrias de pequeña dimensión y bajo impacto ambiental, por lo cual son compatibles con otros usos, pero presentan restricciones de localización por su alto impacto urbanístico. Se



CONCEJO MUNICIPAL DE SOPÓ

Nit. 832.003.491-5

ubican por lo general en bodegas o edificios especializados dentro de zonas o complejos industriales y presentan las siguientes características principales:

- a. Procesos de manufactura o transformación mediante técnicas, equipos y laboratorios especializados, con demandas específicas de infraestructuras y servicios públicos.
- b. Abastecimiento de materias primas y transporte de productos terminados mediante vehículos medianos o pesados que pueden requerir estructuras de cargue y descargue y accesos adecuados.
- c. Generación alta de empleo y mano de obra especializada, con exigencia de sitios de estacionamiento para vehículos particulares y acceso de transporte público.
- d. Aparición en sus alrededores de establecimientos comerciales, industriales y de servicios complementarios.

3. Área de Industria pesada de alto impacto ambiental, clase III (AF3). Fábricas o industrias de gran tamaño y alto impacto ambiental y urbanístico, por lo cual solo se pueden localizar en zonas industriales. Sus principales características son las siguientes:

- a. Localización en edificaciones especializadas y funcionamiento con sistemas, maquinaria y laboratorios igualmente especializados.
- b. Abastecimiento de materias primas y transporte de productos terminados mediante vehículos pesados que requieren estructuras de cargue y descargue y accesos adecuados.
- c. Generación de empleo masivo y mano de obra especializada, con exigencia de sitios de estacionamiento para vehículos particulares y acceso de transporte público.
- d. Necesidad de sistemas y equipos para el control de la contaminación hídrica, atmosférica, sonora u otra, según los procesos utilizados, así como de aislamientos y franjas de control ambiental adecuados.
- e. Generación de áreas industriales y de servicios y comercios complementarios en sus alrededores

Artículo 99. El Artículo 97 del Acuerdo 009 de 2000 quedará así: Usos compatibles y condicionados en Áreas industriales

1. Área de industria artesanal (AF1)

Usos principal: Industria artesanal tipo 1.

Usos compatibles: residencial unifamiliar, bifamiliar y trifamiliar (ARU, ARB), comercios de cobertura local (AC1), equipamiento colectivo local (AE1) y uso múltiple (AUM).

Usos condicionados: Residencial multifamiliar y de conjuntos (ARM y ARC).

2. Área de industria liviana de bajo impacto ambiental, clase 2 (AF2)

Usos principal: Industria liviana de bajo impacto ambiental.



CONCEJO MUNICIPAL DE SOPÓ

Nit. 832.003.491-5

Usos compatibles: comercio de cobertura local (AC1), industria artesanal (AF1), equipamiento colectivo local (AE1)

Usos condicionados: comercio clase 2 (AC2), equipamiento colectivo clase 2 (AE2)

Artículo 100: Modalidades de uso equipamiento colectivo

Este uso se asigna a aquellas áreas, inmuebles o parte de inmuebles destinados a la prestación de ciertos tipos de servicios colectivos necesarios para la vida urbana y para garantizar el recreo y esparcimiento de la población, independientemente de su carácter público o privado. Los servicios colectivos son los siguientes:

- a. De bienestar social
- b. De salud
- c. Educativos
- d. Administrativos
- e. Culturales
- f. Deportivos
- g. De seguridad, defensa y justicia
- h. De seguridad alimentaria
- i. Servicios funerarios
- j. De culto

De acuerdo con su cobertura, los equipamientos colectivos se clasifican en locales, municipales y regionales.

1. Área de Equipamiento Colectivo Local, clase I (AE1). Comprende servicios colectivos de primera necesidad y cobertura local (conjunto de manzanas o barrio), se desarrollan en establecimientos de magnitud reducida, no generan tráfico ni congestión significativos, ni ruidos, emisiones o efluentes contaminantes, por lo cual se consideran de bajo impacto arquitectónico, urbanístico y ambiental, siendo por tanto compatibles con otros usos urbanos. Estos servicios son, entre otros:

- a. Bienestar social: Salacunas, guarderías y jardines infantiles
- b. Salud: Puesto de salud, dispensario.
- c. Educación: Escuelas de preescolar y básica.
- d. Cultura: Salones comunales o culturales, bibliotecas locales
- e. Deporte y recreación: Pistas deportivas múltiples
- f. Seguridad, defensa y justicia: Pequeños centros de atención policial
- g. Culto: Capillas de barrio y salas de culto.



CONCEJO MUNICIPAL DE SOPÓ

Nit. 832.003.491-5

2. Área de Equipamiento Colectivo de cobertura municipal, clase II (AE2). Comprende servicios colectivos que atienden la demanda de la comunidad de todos los asentamientos urbanos del Municipio, y se desarrollan en edificaciones especializadas. Generan afluencia de usuarios concentrada en ciertos días y horas, requieren zonas de estacionamiento y pueden generar tráfico y congestión y propiciar la aparición de usos complementarios en sus alrededores. A esta clase corresponden los siguientes servicios:

- a. Bienestar social: Ancianatos y hogares de paso.
- b. Salud: Centros de salud, clínicas pequeñas.
- c. Educación: Escuelas y colegios de educación preescolar, básica y media, centros de educación superior, Centros e institutos de capacitación técnica, conventos y similares.
- d. Administración: Notarías, edificios destinados a la Administración pública Municipal, centros de atención a usuarios de servicios públicos.
- e. Cultura: centros o casas culturales, teatros, auditorios, museos y bibliotecas públicas.
- f. Deporte y recreación: polideportivos, clubes de mediana dimensión.
- g. Seguridad, defensa y justicia: Estaciones y subestaciones de policía y bomberos.
- h. Abastecimiento de alimentos: Plaza de mercado
- i. Servicios funerarios: Funerarias y salas de velación
- j. Culto: Iglesias parroquiales, sedes de diferentes cultos.

3. Área de Equipamiento Colectivo de cobertura regional, clase III (AE3).

Comprenden servicios colectivos que atienden tanto la demanda generada por toda la población del Municipio como aquella de otros municipios de la región. Se desarrollan en edificaciones especializadas, generan alta afluencia de usuarios, requieren zonas de estacionamiento para empleados y visitantes, son generadores de tráfico y altos niveles de congestión y propician la aparición de usos complementarios en sus alrededores. Por estas razones, estos usos tienen un impacto social y urbanístico alto. A esta clase corresponden, entre otros, los siguientes servicios:

- a. Bienestar social: Centros de atención para población vulnerable.
- b. Salud: hospitales, clínicas, sanatorios, centros de rehabilitación y reposo, centros geriátricos.
- c. Educación: Planteles de educación básica y media con más de 500 estudiantes por jornada, universidades, establecimientos de educación superior con más de 500 estudiantes por jornada, Centros de investigación.
- d. Administración: Sedes de entidades públicas o Centros Administrativos departamentales o regionales,
- e. Cultura: museos, centros culturales, hemerotecas, auditorios, teatros.
- f. Deporte y recreación: estadios, coliseos, plazas de toros, clubes



CONCEJO MUNICIPAL DE SOPÓ

Nit. 832.003.491-5

- g. Seguridad, defensa y justicia: sedes administrativas militares y/o policivas, cuarteles, cárceles, grupos de socorro y similares.
- h. Abastecimiento de alimentos: Centrales de abasto, plazas de mercado
- i. Servicios funerarios: cementerios, centros de cremación, parques cementerios
- j. Culto: Conventos, Catedral

Parágrafo: Todo nuevo equipamiento Colectivo de Cobertura Regional (AE3) tiene afectación para parques y espacios peatonales públicos del 25% del área neta urbanizable. Los propietarios de equipamientos colectivos de esta escala, existentes al momento de adopción del presente Plan, deberán formular un plan especial de espacio público y de manejo del tránsito, con el fin de garantizar el máximo de cesiones para espacios públicos peatonales y el control y desarrollo de acciones de mitigación para los posibles conflictos de tráfico actuales.

Artículo 101. El Artículo 98 del Acuerdo 009 de 2000 quedará así: Usos compatibles y condicionados en áreas de equipamiento colectivo

1. Área de equipamiento colectivo de cobertura local, clase 1 (AE1)

Uso principal: equipamiento colectivo de cobertura local.

Usos compatibles: Residencial de todo tipo, comercio de cobertura local (AC1), industria artesanal (AF1) y uso múltiple (AUM)

2. Área de equipamiento colectivo de cobertura municipal, clase 2 (AE2)

Uso principal: equipamiento colectivo de cobertura municipal.

Usos compatibles: comercio de cobertura local (AC1), industria artesanal (AF1), equipamiento colectivo de cobertura local (AI1).

Usos condicionados: residencial de todo tipo, comercio de clase 2 (AC2).

3. Área de equipamiento colectivo de cobertura regional, clase 3 (AI3)

Uso principal: equipamiento colectivo de cobertura regional.

Usos compatibles: Comercio de cobertura local (AC1), industria artesanal (AF1), equipamiento colectivo de cobertura local y municipal (AI1 y AI2)

Usos condicionados: residencial de todo tipo, comercio de clase 2 (AC2).

Artículo 102. Modalidades de uso múltiple (AUM)

Se asigna este uso a las áreas urbanas que presentan mezcla equilibrada de actividades residenciales, comerciales y de equipamientos colectivos. También se asigna a los suelos de expansión urbana establecidos en el presente Plan.



CONCEJO MUNICIPAL DE SOPÓ

Nit. 832.003.491-5

Los planes parciales mediante los cuales se desarrollarán los suelos de expansión, establecerán la dimensión, intensidad, disposición y forma de agregación de los diferentes usos permitidos en este tipo de áreas

Artículo 103. El Artículo 99 del Acuerdo 009 de 2000 quedará así: Usos compatibles y condicionados en áreas de uso múltiple (AUM)

Uso principal: Mezcla de uso comercial, residencial y equipamiento colectivo.

Usos compatibles: residenciales de todo tipo, comercios de clase 1 y 2 (AC1 y AC2), industrias de clase 1 (AF1), equipamiento colectivo de cobertura local y municipal (AE1 y AE2).

CAPÍTULO 4.

INSTRUMENTOS DE PLANIFICACIÓN.

Artículo 104. El Artículo 100 del Acuerdo 009 de 2000 quedará así: Formulación y procedimiento para la adopción de los planes parciales.

Los planes parciales se formularán cumpliendo con la regulación vigente, y en especial la contenida en el Decreto 2181 de 2006 del Ministerio de Ambiente, Vivienda y Desarrollo Territorial.

Artículo 105. El Artículo 101 del Acuerdo 009 de 2000 quedará así: Directrices para la elaboración de los planes parciales

1. Contenido

Los planes parciales tendrán como mínimo el siguiente contenido:

- ? Objetivos y directrices.
- ? Políticas y estrategias territoriales.
- ? Definición de la estructura del sistema de espacio público.
- ? Definición de la forma de ocupación del espacio privado resultante: usos y tratamientos específicos, tipología de edificaciones, ocupación máxima, área edificable, volumetrías de las edificaciones, localización y cantidad de estacionamientos para residentes y visitantes.
- ? Estrategia de gestión: Entidades públicas y privadas vinculadas al Plan, modelo de reparto de cargas y beneficios, programa de ejecución y modelo financiero.
- ? Cronograma general de la intervención, detallando las etapas a cumplir, plazos de ejecución de cada programa y proyecto, plazos para el cumplimiento de las obligaciones de cesión, reparto y urbanización y tiempo total de ejecución.



CONCEJO MUNICIPAL DE SOPÓ

Nit. 832.003.491-5

- ? Delimitación de las unidades de actuación urbanística y de integración inmobiliaria o reajuste de tierras, si son del caso.

2. Tipos de planes parciales y delimitación de las unidades de actuación

De acuerdo con las características del área y los objetivos buscados, los planes parciales podrán ser:

- ? Planes parciales de consolidación o mejoramiento integral.
- ? Planes parciales de renovación urbana
- ? Planes parciales de expansión urbana (incorporación de suelo de expansión urbana al suelo urbano)

La delimitación de las áreas objeto de los planes parciales se hará teniendo en cuenta la coherencia con las estrategias de uso y ocupación del suelo del Plan de Ordenamiento Territorial, la atención integral de los problemas existentes en el área, la homogeneidad morfológica del área y la viabilidad económica y financiera de las acciones y actuaciones urbanísticas correspondientes.

Artículo 106. El Artículo 102 del Acuerdo 009 de 2000 quedará así: Planes parciales prioritarios.

Establecerse las siguientes prioridades para la elaboración de los planes parciales:

1. Deberán definirse de manera obligatoria a través de planes parciales adoptados por decreto del Alcalde Municipal, según los parámetros y las condiciones que se establecen en la ley y en este plan, el planeamiento de todas las áreas del suelo de expansión objeto de incorporación a los usos urbanos. Podrán definirse a través de este instrumento el planeamiento de las áreas de suelo urbano pertenecientes al tratamiento de consolidación y de renovación urbana.

Artículo 107. El Artículo 117 del Acuerdo 009 de 2000 quedará así: Destinación de los recursos de la participación en plusvalía

Los dineros recaudados por concepto de la plusvalía serán destinados por el municipio a los siguientes fines y prioridades:

Compra de terrenos o inmuebles para vivienda de interés social dirigida a familias objeto de relocalización por riesgo.



CONCEJO MUNICIPAL DE SOPÓ

Nit. 832.003.491-5

Compra de terrenos para el desarrollo de equipamientos colectivos, con prioridad en aquellos de carácter educativo.

Compra de terrenos de afectación del sistema vial Municipal.

Ejecución de obras de infraestructura vial, transporte y espacio público.

Las demás indicadas en el Artículo 85 de la Ley 388 de 1997.

Artículo 108. El Artículo 118 del Acuerdo 009 de 2000 quedará así: Zonas objeto de participación en la Plusvalía, en las zonas urbanas Municipales

Con base en las determinaciones contenidas en la presente Revisión del Plan, las zonas objeto de participación en la plusvalía son las siguientes:

- ? Aquellas sujetas a los hechos generadores determinados en la ley, resultado de los estudios que desarrollen el POT como las UDOL y los planes parciales.
- ? Las zonas de expansión urbana.

Artículo 109. El Artículo 133 del Acuerdo 009 de 2000 quedará así: Licencias y Sanciones urbanísticas

Las licencias y sanciones urbanísticas se aplicaran según la regulación nacional vigente.

TITULO VII

AJUSTES AL COMPONENTE RURAL DEL PLAN DE ORDENAMIENTO TERRITORIAL / ACUERDO 009 DE 2000.

CAPÍTULO 1

SISTEMAS ESTRUCTURANTES DEL TERRITORIO MUNICIPAL

Artículo 110. El Artículo 134 del Acuerdo 009 de 2000 quedará así: Sistemas generales en suelo rural. (Plano No. 8)

Para mejorar funcional y espacialmente la estructura territorial de suelo rural del Municipio, el presente POT contempla la formulación, adopción e implementación de los siguientes planes maestros específicos:

1. Plan Maestro de vías y de transporte en su componente rural
2. Plan Maestro de espacio público en su componente rural
3. Plan Maestro de servicios públicos en su componente rural



CONCEJO MUNICIPAL DE SOPÓ

Nit. 832.003.491-5

4. Plan Maestro de equipamientos colectivos en su componente rural

Subcapítulo 1. El Subcapítulo 2 del Acuerdo 009 de 2000 quedará así:

SISTEMA VIAL Y DE TRANSPORTE RURAL

Artículo 111. El Artículo 137 del Acuerdo 009 de 2000 quedará así: Componentes del sistema vial

El sistema vial rural está constituido por vías arterias y sus intersecciones y vías locales. Las vías arterias son:

1. Carretera Central del Norte.
2. Carretera Sopó – Briceño La Calera
3. Carretera Tres Esquinas – La Violeta – San Gabriel
4. Carretera Meusa – La Violeta
5. Carretera Sopó (San Agustín) – Tocancipá (Buenos Aires)

Las vías locales están constituidas por las actuales carreteras veredales del municipio y por las que en el futuro se construyan en la zona rural y que conecten con las vías arterias rurales.

Todas las vías que conforman el sistema vial arterial del Municipio contarán con andén o sendero peatonal y ciclo vía. La calzada debe tener mínimo seis metros de ancho.

Parágrafo 1. La estructura general y trazado del sistema vial rural se establece en el Plano número (8) denominado “Sistema vial rural”, el cual hace parte integral del Plan. Para la determinación de las áreas de afectación y cesión relacionadas con las vías arterias y locales, se adoptan los anchos de calzadas, andenes, ciclo vías, separadores y franjas de control ambiental determinadas en las secciones viales contenidas en el Anexo Número (3), el cual hace parte integral del presente Acuerdo. En ningún caso los anchos de vía podrán reducirse.

Artículo 112. El Artículo 139 del Acuerdo 009 de 2000 quedará así: Proyectos del sistema vial

Los proyectos prioritarios para consolidar la malla vial rural y el sistema de transporte, serán evaluados y determinados en el marco de los estudios técnicos conducentes a la formulación y adopción del Plan Maestro de Vías y Transporte. Tales estudios evaluarán de manera prioritaria los siguientes proyectos:



CONCEJO MUNICIPAL DE SOPÓ

Nit. 832.003.491-5

1. Estudios y gestión para la ampliación a doble calzada de la carretera Sopó-Briceño
2. Ampliación, consolidación y mejoramiento de la vía Boyerito – Aguacaliente – Parque CAR

Artículo 113. El Artículo 140 del Acuerdo 009 de 2000 quedará así: Afectaciones por reserva vial

Las franjas de suelo y áreas específicas requeridas para la construcción de las vías y equipamientos que conforman el sistema vial quedarán afectadas como zonas de reserva vial e institucional, en el momento en que se adopte el Plan Maestro Vial y de Transporte. En estas franjas o áreas, la Administración Municipal no podrá autorizar urbanizaciones ni construcciones de ningún tipo.

Parágrafo. Hasta tanto no se adopte el Plan Maestro de vías y de transporte, los trazados establecidos en el Plano número (8) denominado “Sistema Vial Rural” representan zonas de reserva y en ellas no se podrán autorizar urbanizaciones ni construcciones de ningún tipo.

Subcapítulo 2.

SISTEMA DE ESPACIO PÚBLICO RURAL

Artículo 114. Componentes y proyectos del sistema de espacio público rural.

Los componentes del sistema de espacio público rural son:

1. La Red de senderos o caminos rurales que se desarrollan a lo largo de los cursos de las quebradas que conforman la Estructura Ecológica Principal, y al interior o bordeando las Reservas Forestales de los Cerros orientales y occidentales
 2. La Red de senderos o caminos reales debe ser respetada y recuperada por el Municipio para el uso público.
 3. Red de andenes y ciclorutas constituidas a lo largo de las vías arterias rurales.
- Las redes de senderos, andenes y ciclorutas se interconectan e incluyen los espacios anexos como paradores, miradores y amoblamiento ligado a la permanencia de los habitantes, visitantes y turistas.

Parágrafo 1: El trazado, disposición espacial y características constructivas y paisajísticas de cada uno de estos componentes, y los proyectos específicos a corto, mediano y largo plazo,



CONCEJO MUNICIPAL DE SOPÓ

Nit. 832.003.491-5

se establecerán en el marco de la formulación y adopción del Plan Maestro de Espacio Público.

Parágrafo2: Realizar el inventario de caminos reales antiguos dentro del plan maestro de espacio público municipal

Subcapítulo 3. El Subcapítulo 3 del Acuerdo 009 de 2000 quedará así:

SISTEMA DE SERVICIOS PÚBLICOS MUNICIPALES RURALES

Artículo 115. El Artículo 141 del Acuerdo 009 de 2000 quedará así: Componentes del sistema de servicios públicos municipales rurales

Son componentes del sistema de servicios públicos rurales los siguientes:

1. Sistema de acueducto rural.

Los acueductos veredales de San Gabriel, Mercenario, La Violeta, Centro Alto (Sectores de San Felipe, Rincón santo y La Capilla) y El Chuscal.

Los acueductos veredales que se surten con el agua proveniente de Tibitoc, dentro del área de cobertura de EMSERSOPO.

El Acueducto veredal de la margen occidental del río Teusacá, operado por PROGRESAR ESP, el cual cubre una considerable área en las veredas de San Gabriel, Mercenario y La Violeta

2. Sistema de alcantarillado rural

Los alcantarillados de las veredas que usan como sistema de tratamiento los pozos anaeróbicos.

Los sectores que están conectados a redes de alcantarillado pero no poseen tratamiento previo antes de sus descargas, que se realizan en canal abierto.

Las Plantas de tratamiento de las aguas residuales de áreas rurales.

3. Sistema de Manejo Integral de residuos sólidos

Sistema de aseo de vías arterias y locales rurales y áreas destinadas al mobiliario para la recolección y almacenamiento temporal de las basuras tales como canecas, contenedores y similares.

Sistema de recolección y de tratamiento y disposición final de los residuos sólidos rurales.



CONCEJO MUNICIPAL DE SOPÓ

Nit. 832.003.491-5

4. Sistema de energía eléctrica rural

Las redes de energía eléctrica con su sistema de líneas de conducción de alta, media y baja tensión, postes, torres, conducciones subterráneas y subestaciones eléctricas.

Las redes de alumbrado público, con su sistema de cableado y luminarias.

5. Sistema de gas natural domiciliario rural

Las líneas de distribución y redes primarias.

Las estaciones de recibo.

Todas las parcelaciones, predios o construcciones, bien sean de uso residencial u otro, destinarán las áreas o franjas necesarias para la instalación y mantenimiento de las redes de servicios públicos.

Parágrafo 1. La Administración Municipal cuenta con un plazo de un año para formular y adoptar mediante Decreto el Plan Maestro de Servicios Públicos, que contendrá el componente rural de cada uno de los servicios enunciados en el presente artículo. Dicho Plan definirá la estructura de cada Subsistema, las áreas de afectación para el desarrollo de los mismos y la forma de ejecución del plan y los proyectos específicos en el corto, mediano y largo plazo.

Parágrafo 2. Las franjas y áreas requeridas para la conformación de cada uno de los Subsistemas de Servicios Públicos en todo el suelo rural del Municipio serán determinadas por el Plan Maestro. Dichas franjas y áreas quedarán afectadas para tales fines, al momento en que se adopte el Plan Maestro, por Decreto. En dichas franjas la Administración Municipal no podrá autorizar parcelaciones ni construcciones de ningún tipo, salvo las necesarias para la prestación del servicio o servicios respectivos.

Parágrafo 3. La construcción de redes internas de acueducto, alcantarillado, energía eléctrica y telefonía de conjuntos residenciales suburbanos y parcelaciones para viviendas campestres se realizará según las normas de la Empresas prestadoras de dichos servicios en la respectiva zona. Con relación al sistema de alcantarillado éste obligatoriamente debe ser autosuficiente.

No se permitirá el tendido de redes de alta tensión a distancias inferiores a 50.00 metros de viviendas existentes o proyectadas.

Parágrafo 4. No se permitirá la construcción de viviendas, edificios o usos institucionales, comerciales o industriales, a menos de cincuenta metros 50.00 de distancia de una planta de



CONCEJO MUNICIPAL DE SOPÓ

Nit. 832.003.491-5

tratamiento de aguas residuales existente o futura, aunque en esta zona de aislamiento podrán llevarse a cabo actividades agropecuarias o silvopastoriles.

Parágrafo 5. Se incorporaran a este inventario los acueductos veredales que surjan con posterioridad a este Acuerdo.

Artículo 116. El Artículo 142 del Acuerdo 009 de 2000 quedará así: **Proyectos y programas del Sistema de Servicios Públicos.**

El plan de servicios públicos municipales rurales está constituido por los siguientes programas y/u obras:

Generación de oferta de servicio de acueducto a todos los sectores de la margen sur occidental del Municipio y a los corredores suburbanos.

Fomento de la introducción de sistemas de tratamiento (potabilización) en los acueductos veredales que carezcan de ellos y que no pertenezcan a los sistemas de las Empresas existentes en el Municipio.

Construcción y mejoramiento de los sistemas de alcantarillado y tratamiento de aguas residuales en los centros poblados rurales y las veredas o sectores de La Carolina (alta y baja), San Agustín, El Chuscal (sector Las Manas) y La Violeta.

Construcción y/o afiliación al sistema regional integral de tratamiento y disposición de los residuos sólidos municipales.

Ampliación de la cobertura en vías del alumbrado público.

Gestión para la ampliación del servicio telefónico en todo el municipio.

Gestión para la ampliación y mantenimiento de las redes de energía eléctrica veredales.

- ? Gestión para la construcción de la red de distribución de gas domiciliario en los centros poblados en donde esto sea viable.
- ? Gestión de la red para servicio de Internet
- ? Gestión para la construcción de la red de antena parabólica para todo el Municipio de Sopó



CONCEJO MUNICIPAL DE SOPÓ

Nit. 832.003.491-5

Parágrafo 1. La pertinencia e importancia de los proyectos y programas indicados en el presente Artículo será evaluada en el marco de los estudios técnicos conducentes a la formulación y adopción del Plan Maestro de Servicios Públicos en su componente rural.

Subcapítulo 4

SISTEMA DE EQUIPAMIENTOS COLECTIVOS RURALES

Artículo 117. El Artículo 143 del Acuerdo 009 de 2000 quedará así: **Componentes del sistema.**

El sistema de equipamientos colectivos rurales está conformado por el conjunto de espacios y edificios que conforman la red de servicios de educación, salud, bienestar social, cultura y deporte, servicios de la administración pública, seguridad ciudadana y defensa y justicia, abastecimiento de alimentos, recintos feriales, culto, cementerios y servicios funerarios, que se disponen en el suelo clasificado como rural por el presente Acuerdo.

- ? Institución Educativa La Violeta con sus sedes de San Gabriel y Meusa
- ? Sede Comuneros de la Institución Educativa Pablo VI.
- ? Sede Hatogrande de la Institución Educativa Rafael Pombo.
- ? Salones comunales Campos deportivos rurales.
- ? Parque CAR
- ? Zona institucional en Hatogrande
- ? Demás equipamientos que por su carácter y/o por ser señalados como tales en la formulación de las Unidades de Desarrollo y Ordenamiento Local deban ser incluidos por la Subsecretaría de Planeación y Urbanismo dentro del Sistema.

Artículo 118. El Artículo 144 del Acuerdo 009 de 2000 quedará así: **Proyectos del Sistema de Equipamiento Colectivos rurales.**

Los proyectos prioritarios para consolidar el sistema de equipamientos colectivos rurales son:

- ? Terminación de la Institución Educativa La Violeta.
- ? Ampliación de las sedes Hatogrande y Comuneros
- ? Construcción campo deportivo de La Diana
- ? Ampliación salón comunal de Bellavista.
- ? Desarrollo de la zona institucional de Hatogrande
- ? Construcción área recreativa vereda Centro Alto en el Sector San Felipe
- ? Centro de Faenado y de Transferencia Alimentaria



CONCEJO MUNICIPAL DE SOPÓ

Nit. 832.003.491-5

Parágrafo 1. La pertinencia e importancia de los proyectos y programas indicados en el presente Artículo serán evaluadas en el marco de los estudios técnicos conducentes a la formulación y adopción del Plan Maestro de Equipamientos Colectivos.

CAPÍTULO 2

USOS DEL SUELO RURAL Y RURAL SUBURBANO (Plano No. 7)

Subcapítulo 1

ZONAS DE USO EN SUELO RURAL

Las zonas de uso para el suelo rural son los siguientes:

- ? Zona de uso agrícola intensivo bajo invernadero (ZII)
- ? Zona de uso pecuario intensivo en galpones (ZPG).
- ? Zona de uso agropecuario intensivo (ZAI)
- ? Zona de uso agropecuario semi-intensivo (ZAS)
- ? Zona de uso agropecuario tradicional (ZAT)
- ? Zona de uso silvopastoril (ZSP)
- ? Zona de uso forestal productor (ZFP).
- ? Zona de uso ecoturístico y agroturístico (ZRT)
- ? zonas de restauración morfológica y recuperación paisajística (ZRMP)
- ? Zona de uso comercial rural (ZAC)
- ? Zona de uso industrial rural (AF)
- ? Zona de uso equipamiento colectivo rural
- ? Zona de uso Residencial Campesino

Artículo 119. Zona de uso agrícola intensivo bajo invernadero (ZII)

Comprende los cultivos de flores bajo invernadero, hortalizas y otros productos vegetales altamente tecnificados e intensivos en utilización de fertilizantes, plaguicidas y mano de obra. Se caracteriza además por generar abundantes residuos vegetales y desechos tóxicos, por lo cual presenta un alto impacto ambiental y paisajístico.

Artículo 120. Zona de uso pecuario intensivo en galpones (ZPG).

Comprende explotaciones pecuarias en confinamiento, de manera especial galpones avícolas y granjas porcícolas cuyas infraestructuras producen impacto paisajístico y se



CONCEJO MUNICIPAL DE SOPÓ

Nit. 832.003.491-5

generan abundantes residuos sólidos orgánicos y malos olores. Las granjas porcícolas generan igualmente abundantes residuos líquidos con alto contenido de materia orgánica. Presentan un alto impacto ambiental.

Artículo 121. Zona de uso agropecuario intensivo (ZAI)

Terrenos planos con pendientes inferiores al 12 %, correspondientes por lo general a valles de origen aluvial, llanuras aluviolacustres y depósitos aluvio-torrenciales. Son suelos aptos para todos los cultivos propios del clima de la zona y para pastoreo, bajo sistemas de manejo intensivo, con limitaciones físicas y químicas muy bajas a nulas.

Estos usos no requieren licencia de ningún tipo.

Artículo 122. Zona de uso agropecuario semi-intensivo (ZAS)

Terrenos planos a suavemente inclinados, con pendientes inferiores al 12%, correspondientes a valles aluviales, llanuras aluviolacustres y depósitos aluvio-torrenciales, caracterizados por presentar limitaciones bajas a moderadas por erosión, susceptibilidad a las inundaciones, presencia de piedras y bloques en el perfil y, en ocasiones, textura superficial muy pesada o muy ligera.

En consecuencia, pueden ser usados para cultivos propios del clima y tolerantes a estas limitaciones, para pastoreo intensivo, con los manejos necesarios contra la erosión, las inundaciones, las piedras y/o la textura. El laboreo de la tierra en usos agropecuarios intensivos y semi-intensivos puede desarrollarse mediante el uso de maquinaria pesada (tipo tractor).

Estos usos no requieren licencia de ningún tipo.

Artículo 123. Zona de uso agropecuario tradicional (ZAT)

Son áreas con usos agropecuarios de prácticas tradicionales, con restricciones por erosión. Son terrenos de pendiente suave a moderada, del 12 a 30% y 30 a 60%, cuyo principal limitante es la susceptibilidad a la erosión hídrica superficial. En consecuencia, estos terrenos pueden ser utilizados para pastoreo de ganado (sin sobrepastoreo), cultivos permanentes y semi-permanentes (frutales) y cultivos temporales con prácticas de conservación de suelos (fajinas, control de escorrentía, cultivos con cobertura y otros).

En general, en estas áreas el laboreo de la tierra se hace con métodos manuales o con tracción animal y no es permisible el uso de maquinaria pesada. No obstante, el laboreo



CONCEJO MUNICIPAL DE SOPÓ

Nit. 832.003.491-5

de la tierra, así como las labores de mantenimiento y cosecha pueden emplear sistemas mecanizados livianos, como arados portátiles manuales, fumigadoras, cosechadoras portátiles, riego por goteo y aspersión controlada, entre otros.

Estos usos no requieren licencia de ningún tipo.

Artículo 124. Zona de uso silvopastoril (ZSP)

Son áreas mixtas de protección - producción que, por sus características geomorfológicas y de suelos, presentan muy fuertes restricciones para los usos agropecuarios exclusivos, por lo cual requieren usos y prácticas combinadas de carácter protector y productor al mismo tiempo.

Sus pendientes son variadas (12 a 30%, 30 a 60% y 60 a 100%). Es una zona con limitantes moderados a fuertes por pendiente y susceptibilidad a la erosión y a los movimientos en masa. Las pendientes más fuertes deben ser objeto de uso forestal protector, mientras que las más suaves tienen mayor potencial para pastoreo extensivo de ovinos, vacunos y caballares (nunca de caprinos) y de cultivos de pancoger.

Este uso no requiere licencia de ningún tipo.

Artículo 125. Zona de uso forestal productor (ZFP).

Son áreas con plantaciones o cultivos forestales cuyo objeto es la producción de madera, caso en el cual desaparece el bosque en forma temporal, o de productos de los árboles cultivados, caso en el cual el bosque no necesariamente desaparece. El aprovechamiento forestal debe tener en cuenta las normas de la autoridad ambiental competente.

Artículo 126. Zona de uso ecoturístico y agroturístico (ZRT)

Son áreas con valores estéticos naturales o construidos, o con valores de tipo histórico, arqueológico o cultural susceptibles de aprovechar con fines turísticos o recreativos. Las construcciones asociadas a este uso deben guardar armonía con los valores naturales, culturales y de producción agropecuaria a aprovechar, así como estar suficientemente alejadas de los sitios con riesgos o amenazas naturales.

La recreación activa sólo podrá ser practicada, previa licencia ambiental expedida por la autoridad competente, en zonas donde el uso recreacional y turístico sea compatible o condicionado con el uso principal. En este tipo de áreas están permitidos los albergues y las zonas de camping.



CONCEJO MUNICIPAL DE SOPÓ

Nit. 832.003.491-5

En las áreas que pertenecen a la Estructura Ecológica Principal se podrá practicar recreación pasiva o contemplativa y se permitirá la construcción de infraestructuras mínimas de apoyo, tales como senderos peatonales y para bicicletas, y miradores, en el marco de los proyectos asociados al agroturismo y al ecoturismo.

En este tipo de áreas están permitidas las zonas de camping previa presentación para aprobación de un plan de manejo ambiental ante la Subsecretaria de Planeación y urbanismo.

Artículo 127. Zonas de restauración morfológica y recuperación paisajística (ZRMP)

Áreas de antiguas explotaciones minero extractivas que han sufrido un proceso de deterioro por la explotación no técnica a que se han visto sometidas para extraer minerales del subsuelo y/o de materiales de construcción tales como arena, recebo, piedra, grava, arcillas y similares. Algunas de estas explotaciones conllevan un proceso primario de transformación in situ, como la trituración de piedras y gravas para la producción de agregados pétreos, el cernido y lavado de arena, el tallado de lajas de arenisca y la fabricación de ladrillo, teja y cerámica a partir de la arcilla.

Para desarrollar la actividad se requiere licencia ambiental expedida por la autoridad competente. La actividad minera en Sopó deberá realizarse con el fin exclusivo de la recuperación morfológica y paisajística, una vez surtido este proceso se permitirán nuevos usos con cargas y beneficios de acuerdo a las zonas donde se ubiquen estas actividades, previo concepto de la autoridad ambiental competente.

Artículo 128. Zona de uso comercial rural (ZAC)

Las categorías de comercio y servicios permitidas en el suelo rural son:

1. Comercio y servicios de cobertura Local: tipo tienda rural, que sirve a una vereda o sector de vereda.
2. Comercio y servicios de cobertura municipal.

Artículo 129. Zona de uso industrial rural (AF)

La categoría de uso industrial permitida en el suelo rural es la Industria artesanal (clase I).

Artículo 130: Zona de uso equipamiento colectivo rural



CONCEJO MUNICIPAL DE SOPÓ

Nit. 832.003.491-5

Este uso se asigna a aquellas áreas, inmuebles o parte de inmuebles destinados a la prestación de ciertos tipos de servicios colectivos necesarios para la vida rural y para garantizar el recreo y esparcimiento de la población, independientemente de su carácter público o privado. Los servicios colectivos son los siguientes:

- ? De bienestar social
- ? De salud
- ? Educativos
- ? Administrativos
- ? Culturales
- ? Deportivos
- ? De seguridad, defensa y justicia
- ? De seguridad alimentaria
- ? De culto

La única categoría de uso colectivo permitida en el suelo rural es el Equipamiento Colectivo Local, clase I (AE1) así:

1. Bienestar social: Salacunas, guarderías, jardines infantiles y protección a la juventud y a la tercera edad.
2. Salud: Puesto de salud, dispensario.
3. Educación: Escuelas de preescolar y básica.
4. Cultura: Salones comunales o culturales, bibliotecas veredales
5. Deporte y recreación: Pistas deportivas múltiples
6. Seguridad, defensa y justicia: Pequeños centros de atención policial
7. Culto: Capillas y salas de culto.

Artículo 131. Zona de uso Residencial Campesino

Es el uso asignado a las zonas donde se disponen unidades productivas agrícolas y sus respectivas viviendas campesinas, así como a las viviendas campesinas agrupadas en poblados rurales.

A partir de la productividad se orienta el uso del suelo y las políticas de planificación del suelo rural, fomentando el cultivo de aquellos productos que corresponden a las condiciones óptimas del municipio, a partir de los cuales conformar cadenas productivas asociadas a las actividades de producción y procesamiento de cada una de la Unidades de Desarrollo y Ordenamiento Local.



CONCEJO MUNICIPAL DE SOPÓ

Nit. 832.003.491-5

La Vivienda rural campesina es la edificación dispuesta en suelo rural destinada al uso habitacional permanente de personas dedicadas a las actividades del campo, la cual puede contar con construcciones complementarias como establos, bodegas, galpones, dormitorios de trabajadores, etc.

Subcapítulo 2

USOS PERMITIDOS EN SUELO RURAL SUBURBANO

Artículo 132. Usos permitidos en suelo rural suburbano.

Los usos permitidos en el suelo rural suburbano pueden pertenecer a las siguientes categorías:

1. Uso Principal: aquel cuyo desarrollo garantiza la consolidación progresiva del modelo de ordenamiento Municipal previsto para el largo plazo, y además ofrece las mayores ventajas y eficiencia desde los puntos de vista ecológico, económico, social y urbanístico.
2. Usos compatibles: Aquellos que complementan adecuadamente al uso principal y que mejoran el potencial de la zona, la productividad urbana y la seguridad ecológica.
3. Usos condicionados: Aquellos que, por ofrecer incompatibilidad con el uso principal y por presentar ciertos riesgos previsible y controlables para la seguridad ecológica y/o urbanística del área, exigen para su desarrollo el cumplimiento de ciertas condiciones específicas determinadas por la autoridad ambiental y/o el municipio.
4. Los usos no enunciados como principal, compatible o condicionado, están prohibidos. Todos los usos permitidos en suelo rural se permiten en suelo rural suburbano, además de los siguientes los cuales se establecen según las áreas de actividad enunciadas en el Artículo 52:

1. Zona de uso comercial rural en suelo suburbano (ZACS)
2. Zona de uso industrial rural en suelo suburbano (AFS)
3. Zona de uso equipamiento colectivo rural en suelo suburbano (AES)
4. Zona de uso Residencial Suburbano (ZPC)
5. Zona rural de Sistemas generales (ZSG)

Artículo 133. Zona de uso comercial rural en suelo suburbano (ZACS)

Además de las categorías de uso comercial permitidas en suelo rural, en suelo rural suburbano se pueden desarrollar las siguientes:



CONCEJO MUNICIPAL DE SOPÓ

Nit. 832.003.491-5

1. Comercio de cobertura zonal, que sirve a un conjunto de veredas o a todo el municipio (clase II).
2. Comercios de cobertura regional, cuya influencia trasciende los límites municipales (clase III). Este uso se permitirá exclusivamente en los corredores Autopista Norte y Briceño-Meusa.

Artículo 134. Zona de uso industrial rural en suelo suburbano (AFS)

Además de las categorías de uso industrial permitidas en suelo rural, en suelo rural suburbano se pueden desarrollar las siguientes:

1. Industria mediana de bajo impacto ambiental.
2. Industria pesada de alto impacto ambiental (Clase III), en el área específicamente delimitada para Industria Jardín a lo largo del corredor suburbano Sopó-Briceño. A excepción de la franja entre la Autopista Central del Norte hasta la Planta de Colcerámica y de la vía Sopó Briceño hasta el brazo de la quebrada de Mi Padre Jesús. Y la franja demarcada entre el camino de entrada a los centros poblados de Pueblo Viejo hasta el brazo de la quebrada de Mi Padre Jesús y en línea recta hasta el vértice del predio de propiedad del Municipio. Respetando las industrias allí asentadas. Estas áreas estarán Marcadas en el Plano No. 7.

Artículo 135. Zona de uso equipamiento colectivo rural en suelo suburbano (AES)

Además de las categorías de uso de equipamiento colectivo permitidas en suelo rural, en suelo rural suburbano se pueden desarrollar las siguientes:

1. Equipamiento Colectivo de cobertura municipal, clase II (AE2).
 - a. Bienestar social: Ancianatos y hogares de paso.
 - b. Salud: Centros de salud, clínicas pequeñas.
 - c. Educación: Escuelas y colegios de educación preescolar, básica y media.
 - d. Cultura: centros o casas culturales, bibliotecas públicas.
 - e. Deporte y recreación: polideportivos veredales, clubes de mediana dimensión.
 - f. Seguridad, defensa y justicia: Estaciones y subestaciones de policía.
2. Área de Equipamiento Colectivo de cobertura regional, clase III (AE3).
 - a. Bienestar social: Centros de atención para población vulnerable.



CONCEJO MUNICIPAL DE SOPÓ

Nit. 832.003.491-5

- b.** Salud: hospitales, clínicas, sanatorios, centros de rehabilitación y reposo, centros geriátricos.
- c.** Educación: Planteles de educación básica y media con mas de 500 estudiantes por jornada, universidades, establecimientos de educación superior con más de 500 estudiantes por jornada, Centros de investigación.
- d.** Administración: Sedes de entidades públicas o Centros Administrativos departamentales o regionales.
- e.** Cultura: museos, centros culturales, hemerotecas, auditorios, teatros.
- f.** Deporte y recreación: estadios, coliseos, plazas de toros, clubes
- g.** Seguridad, defensa y justicia: sedes administrativas militares y/o policivas, cuarteles, cárceles y similares.
- h.** Abastecimiento de alimentos: Centros de faenado o frigorífico (únicamente en el predio afectado para este fin de propiedad del Municipio), centrales de abasto, plazas de mercado
- i.** Servicios funerarios: cementerios, centros de cremación, parques cementerios
- j.** Culto: Conventos, Catedral

Parágrafo: Todo nuevo equipamiento Colectivo de Cobertura Regional (AE3) tiene afectación para parques y espacios peatonales públicos del 25% del área neta urbanizable. Los propietarios de equipamientos colectivos de esta escala, existentes al momento de adopción del presente Plan, deberán formular un plan especial de espacio público y de manejo del tránsito, con el fin de garantizar el máximo de cesiones para espacios públicos peatonales y el control y desarrollo de acciones de mitigación para los posibles conflictos de tráfico actuales.

Artículo 136. Zona de uso Residencial Suburbano (ZPC)

Corresponde a las zonas donde se pueden disponer desarrollos agrupados de vivienda campestre de baja densidad, cuyo uso es la residencia permanente de los propietarios. Es un conjunto que deriva de un plan urbanístico integral que establece áreas privadas y comunitarias que se rigen por la propiedad horizontal, la copropiedad o el condominio.

El residencial condicionado corresponde a desarrollos agrupados de vivienda campestre de baja densidad, cuyo uso es la residencia permanente de los propietarios. Es un conjunto que deriva de un plan urbanístico integral que establece áreas privadas y comunitarias que se rigen por la propiedad horizontal, la copropiedad o el condominio y que están aprobados antes de entrar en vigencia el presente acuerdo este tipo residencial tiene compromisos ambientales de reforestación en el área restante al índice de ocupación permitido en la licencia y no podrán ampliarse en su densidad.



CONCEJO MUNICIPAL DE SOPÓ

Nit. 832.003.491-5

El Centro poblado rural es un conglomerado de viviendas campesinas articuladas a vías públicas y/u otros espacios públicos, que alberga además actividades comerciales, de servicios sociales asistenciales, de seguridad, recreativas y culturales, cuya finalidad es atender a la población dispersa en su área de influencia.

Artículo 137. Zona rural de sistemas generales (ZSG)

En la zona rural y rural suburbana está permitido instalar redes e infraestructuras de servicios públicos pertenecientes a los sistemas generales adoptados en el presente Plan. En algunos casos estas infraestructuras pueden ser de gran tamaño como embalses y plantas de generación eléctrica; sistemas de captación y conducción y plantas de tratamiento de agua potable; plantas de tratamiento de aguas residuales; rellenos sanitarios o plantas de manejo integral de residuos sólidos.

Artículo 138. Usos compatibles en áreas de actividad suburbana:

1. Corredor vial de servicios rurales:

Uso principal: comercio grupos I, II (servicios de ruta: paradores restaurantes, estacionamientos etc.)

Usos compatibles: Equipamientos colectivos de clase I Y II, turísticos, agropecuarios, silvopastoril, edificaciones especiales de servicios, vivienda campesina.

Usos condicionados: forestal, Equipamientos colectivos clase III y comercio grupo III.

2. Área de actividad Industrial:

Uso principal: industria clase I, II y III

Usos compatibles: agropecuario, silvopastoril, forestal, comercios clase I, II, III, edificaciones especiales de servicios.

Usos condicionados: turismo, vivienda campesina, equipamientos colectivos clase I, II, III

3. Área de actividad residencial:

Uso principal: residencial (campesino, parcelación campestre)

Usos compatibles: comercio clase I, edificaciones especiales de servicios públicos, agropecuario, silvopastoril,

Usos condicionados: turismo, forestal, equipamientos colectivos.

4. Área de actividad de equipamientos colectivos:



CONCEJO MUNICIPAL DE SOPÓ

Nit. 832.003.491-5

Uso principal: Equipamientos colectivos clase I, II y III

Uso compatible: Turístico, agropecuario, silvopastoril, comercio clase I y II, industria clase I, residencial campesino, edificaciones especiales de servicios.

Uso condicionado: Comercio clase III, forestal.

Parágrafo. Las actividades de comercio y servicios podrán funcionar únicamente en locales comerciales adaptados con todas las condiciones de edificabilidad respecto a la sismo resistencia, a los aspectos sanitarios y normativos vigentes.

CAPÍTULO 3

TRATAMIENTOS PARA EL SUELO RURAL Y RURAL SUBURBANO

Subcapítulo 1

ASPECTOS GENERALES

Artículo 139. El Artículo 146 del Acuerdo 009 de 2000 quedará así: **Definición y asignación de tratamientos.**

1. Definición.

Entiéndase por tratamiento del suelo rural el conjunto de normas y regulaciones establecidas para orientar las intervenciones a desarrollar en los suelos, rural y rural suburbano adoptados por el presente Acuerdo. Los tratamientos involucran medidas de gradación, restricción, bonificación, incentivos y, en general, diversas formas de regulación para todas y cada una de las áreas rurales del Municipio.

2. Asignación.

La asignación de un tratamiento específico a un área determinada de suelo rural y rural suburbano depende de las características ambientales, geográficas, naturales, paisajísticas, y productivas del lugar y de su función en el modelo de ordenamiento adoptado por el municipio a largo plazo. El propósito de los tratamientos para el suelo rural y rural suburbano es garantizar el desarrollo sostenible del Municipio y equilibrar los usos posibles en esta clase de suelo.

La identificación y delimitación de las áreas sujetas a los diferentes tratamientos, se adelantará en el marco de formulación de las Unidades de Desarrollo y Ordenamiento Rural.



CONCEJO MUNICIPAL DE SOPÓ

Nit. 832.003.491-5

Los Decretos de adopción de las Unidades de Desarrollo y Ordenamiento Local UDOL, en cuanto a la asignación de tratamientos contendrán como mínimo los siguientes elementos:

- ? Delimitación de los sectores objeto de los diferentes tratamientos.
- ? Normas específicas para el área objeto de la reglamentación.
- ? Obligaciones que se deben imponer en las licencias a los propietarios, urbanizadores, constructores o responsables de la licencia.

Hasta tanto no se adopte las unidades de desarrollo y ordenamiento local se establecen las siguientes definiciones y normas mínimas, las cuales deberán ser contempladas en su formulación:

Densidad bruta. Número de viviendas por hectárea bruta.

Índice de ocupación. Cuociente que resulta de dividir el área del primer piso bajo cubierta, por el área neta urbanizable del predio.

Índice de construcción. Cuociente que resulta de dividir el área total construida (en edificaciones y superficies duras), por el área neta urbanizable del predio.

Área neta urbanizable de un lote: Es la superficie resultante de descontar del área bruta del predio objeto de desarrollo la parte correspondiente a afectaciones por elementos de la estructura ecológica principal, y las afectaciones para vías arterias rurales y demás sistemas generales.

Área útil de un lote. Es la superficie resultante de descontar del área neta urbanizable del predio objeto de desarrollo la parte correspondiente a la cesión gratuita para parques públicos rurales y equipamientos colectivos rurales y el área de cesión para vías locales e internas.

Cuadro No 5

NORMAS SOBRE AISLAMIENTOS EN CONSTRUCCIONES RURALES

ACTIVIDAD USO	AISLAMIENTOS MINIMOS		
	Antejardín	Lateral	Posterior
Residencial Campesino	5	4	10
Residencial Agrupado	5	5	10

Carrera 2 No. 2-40, Piso 2 Parque Principal – Sopó Cundinamarca

☎ Telefax: 091857 – 2653 ✉ contacto@concejosopo.com

www.concejosopo.com,



CONCEJO MUNICIPAL DE SOPÓ

Nit. 832.003.491-5

Residencial Suburbano Especial	3	4	10
Comercio II y III	15	5	10
Equipamiento Colectivo II y III	15	10	10
Industrial II y III	15	10	10

Alturas: La altura máxima permitida en el área rural es de 2 pisos. En el caso de terrenos ondulados con pendientes superiores al 25% adicionalmente el semisótano será viable para servicios, parqueo y equipos técnicos.

Subcapítulo 2.

TRATAMIENTOS PARA EL SUELO RURAL Y RURAL SUBURBANO

Artículo 140. El Artículo 147 del Acuerdo 009 de 2000 quedará así: **Tratamientos para el suelo rural y rural suburbano**

Los tratamientos para el suelo rural y rural suburbano son los siguientes:

1. Tratamiento de desarrollo para agrupaciones de vivienda campestre.
2. Tratamiento de desarrollo por construcción.
3. Tratamiento de producción agropecuaria sostenible.
4. Tratamiento de conservación patrimonial.

Subcapítulo 3

TRATAMIENTO DE DESARROLLO PARA AGRUPACIONES DE VIVIENDA CAMPESTRE

Artículo 141. El Artículo 148 del Acuerdo 009 de 2000 quedará así: **Definiciones**

Desarrollo agrupado de vivienda campestre. Conjunto que deriva de un plan urbanístico integral que establece áreas privadas y comunitarias que se rigen por la propiedad horizontal, la copropiedad o el condominio. El predio objeto de la intervención es dividido



CONCEJO MUNICIPAL DE SOPÓ

Nit. 832.003.491-5

en áreas destinadas al uso privado y comunal y dotado de servicios de agua potable y energía, de infraestructura vial y de los demás servicios necesarios, en forma tal que quede apto para construir edificaciones idóneas para los usos y actividades permitidos.

Parágrafo. Todo desarrollo agrupado de vivienda campestre requiere licencia previa expedida por la Subsecretaría de Planeación y Urbanismo. Los inmuebles parcelados o subdivididos sin licencia no son desarrollables ni edificables, so pena de incurrir en las sanciones previstas en la ley.

Artículo 142. El Artículo 149 del Acuerdo 009 de 2000 quedará así: Reglas para el desarrollo agrupado de vivienda campestre.

1. En desarrollo agrupado de vivienda campestre se permite como densidad bruta 3 viviendas por hectárea.
2. El bosque nativo existente en un predio objeto de solicitud de desarrollo agrupado de vivienda campestre, debe mantenerse.
3. Los proyectos de desarrollos agrupados de vivienda campestre deberán incluir, además de la documentación exigida, un plano de la cobertura vegetal existente en el predio, con una caracterización general de la vegetación nativa.
4. En cualquier caso, no se aprobará ningún proyecto de desarrollo agrupado de vivienda campestre que no cuente con la certificación de factibilidad de los servicios públicos emitido por la empresa prestadora de la zona en cuanto a acueducto y manejo de residuos sólidos. En el caso del servicio de recolección y tratamiento de aguas residuales deberá garantizarse un sistema autosuficiente que cumpla con la normatividad vigente en la materia.
5. Los predios objeto de proyectos de parcelación o desarrollo agrupado de vivienda campestre no podrán tener un área bruta de menos de tres (3) hectáreas. En las zonas donde se permita la vivienda campestre (ZVC), las unidades individuales resultantes del proyecto de agrupación no podrán superar las cuatro viviendas por hectárea.
6. En estos desarrollos, el promotor debe garantizar en el momento de la licencia, por lo menos el 70% del área a desarrollar plantadas en bosque nativo, de acuerdo con lo dispuesto en el numeral 31 del Artículo 31 de la Ley 99 de 1993.

Parágrafo 1. Los predios que contaban con una menor extensión previo a la expedición del Acuerdo No. 009 de 2000 “Por medio del cual se adoptó el Plan Básico de



CONCEJO MUNICIPAL DE SOPÓ

Nit. 832.003.491-5

Ordenamiento Territorial” podrán realizar esta actividad cumpliendo con la densidad máxima de tres (3) viviendas por hectárea, es decir aplicando la proporcionalidad, siempre y cuando el área del predio permita garantizar las cesiones mínimas exigidas en el presente acuerdo.

Parágrafo 2. Para el área especial suburbana se mantendrá la densidad aprobada en el Acuerdo 009 de 2000, de 10 viviendas por hectárea. Esta zona en el futuro deberá desarrollarse bajo el esquema de desarrollo agrupado de vivienda campestre establecido en el Artículo 140 del presente Acuerdo y deberá cumplir con las condiciones para este tipo de desarrollos previstos en los artículos siguientes.

Artículo 143. El Artículo 150 del Acuerdo 009 de 2000 quedará así: Afectaciones y cesiones en desarrollos agrupados de vivienda campestre.

1. Afectaciones

En caso de que un predio objeto de parcelación o desarrollo agrupado de vivienda campestre tenga una afectación por algún elemento de la Estructura Ecológica Principal o por una reserva para sistemas generales rurales, estas deberán ser descontadas del área bruta y no podrán ser objeto de construcción alguna.

2. Cesiones para vías locales

Se consideran vías locales rurales de uso público las vías de acceso al desarrollo, y vías internas las de acceso a cada uno de los lotes individuales o viviendas, las cuales serán de uso privativo del mismo. Las vías locales rurales tendrán el ancho de perfil y las especificaciones técnicas que se establecen en el anexo No. (3) el cual hace parte integrante del presente acuerdo.

3. Cesiones para parques y equipamiento colectivo

El área de cesión pública obligatoria en desarrollos agrupados de vivienda campestre no podrá ser inferior al 25% del área neta urbanizable, y podrá ser canjeable previo visto bueno de la Subsecretaría de Planeación y Urbanismo por áreas equivalentes al valor económico del área a ceder, expresamente dirigidas al desarrollo de proyectos de la Red de Espacio Público Municipal, en los asentamientos urbanos y poblados rurales. Dichas áreas deberán ser entregadas totalmente urbanizadas.

4. Índices de ocupación



CONCEJO MUNICIPAL DE SOPÓ

Nit. 832.003.491-5

El índice de ocupación en desarrollos agrupados de vivienda campestre localizados en zonas planas donde el uso principal es el de vivienda campestre (ZVC) será del 15% incluidas las construcciones y superficies duras y el de construcción del 20% con respecto al área útil del predio, incluyendo el área de construcción tanto cubierta como descubierta. El porcentaje restante de cada predio o lote se destinará a usos forestales, agroforestales, prados, jardines, huertos y similares, con un mínimo del 70% en bosque nativo.

Artículo 144. El Artículo 151 del Acuerdo 009 de 2000 quedará así: Manejo sanitario en desarrollos agrupados de vivienda campestre.

No se aprobará ningún proyecto de desarrollo agrupado de vivienda campestre que no disponga de la respectiva concesión de agua y/o el suministro certificado por un prestador de servicio público, aprobado por las autoridades competentes, la disponibilidad real de agua, la potabilización, la recolección y tratamiento de aguas residuales y la recolección y disposición de residuos sólidos.

El sistema de recolección y tratamiento de aguas residuales será colectivo y deberá garantizar una eficiencia del 90-95% de remoción de carga orgánica (DBO5) y un NMP de coliformes fecales de 1000 en el efluente. Las plantas de tratamiento y sus respectivos campos de infiltración si los tuvieran no podrán ubicarse a menos de 50 metros de distancia de un cuerpo o fuente de agua permanente o esporádico.

Los desarrollos agrupados de vivienda campestre deben contemplar un sistema de recolección, transporte y disposición final de residuos sólidos. En caso de que, por la ubicación del desarrollo, no sea posible su recolección y disposición final por una entidad prestadora de este tipo de servicios, el proyecto deberá contemplar el sitio y sistema para el tratamiento y disposición de tales residuos cumpliendo la normatividad vigente en la materia.

Parágrafo 1. La Subsecretaría de Planeación y Urbanismo y la Subsecretaría de Obras Públicas del municipio establecerán las especificaciones técnicas que deben cumplir las obras de urbanización de las áreas de cesión obligatoria para parques públicos y equipamientos colectivos.

El proyecto deberá contemplar las obras de captación, conducción y distribución de agua a nivel predial, junto con las redes de alcantarillado y sistema de tratamiento de aguas residuales. Asimismo deberá contemplar las vías de acceso, las vías locales internas, las redes de energía, las áreas recreativas privadas y los equipamientos comunales.

Subcapítulo 4

Carrera 2 No. 2-40, Piso 2 Parque Principal – Sopó Cundinamarca

☎ Telefax: 091857 – 2653 ✉ contacto@concejosopo.com

www.concejosopo.com,



CONCEJO MUNICIPAL DE SOPÓ

Nit. 832.003.491-5

TRATAMIENTO DE DESARROLLO POR CONSTRUCCION EN SUELO RURAL Y SUBURBANO.

Artículo 145. El Artículo 152 del Acuerdo 009 de 2000 quedará así: Definiciones:

El desarrollo por construcción es el proceso por el cual un lote o predio ubicado en suelo rural y rural suburbano es objeto de construcción de edificaciones, ampliación o adecuación de edificaciones existentes o reedificación, con destino a vivienda individual, comercio, industria, equipamientos colectivos, turismo u otros, según las zonas de uso permitidas.

Para adelantar el proceso de construcción se requiere licencia expedida por la Subsecretaría de Planeación y Urbanismo. Todo proyecto o licencia de construcción debe contemplar los siguientes aspectos:

- ? Volumetría, o definición de índices de ocupación y construcción de predios a construir, alturas, aislamientos, retrocesos, áreas libres y otros.
- ? Equipamiento comunal privado, mediante la definición del tipo, dimensiones, características y ubicación de las áreas y estructuras correspondientes, de ser el caso.
- ? Estacionamientos, tanto privados como para visitantes, según el uso.
- ? Manejo sanitario y redes internas e instalaciones para conexión a los servicios de carácter público o privado.
- ? Especificaciones de las construcciones encaminadas a garantizar la salud y seguridad de las personas, especialmente en materia de control de incendios y sismo resistencia.
- ? Regímenes de propiedad horizontal, copropiedad o similares, de ser el caso.

El dimensionamiento y las características de los desarrollos por construcción, así como las licencias correspondientes, deben tener en cuenta, entre otros aspectos, la capacidad de la red vial rural existente, tanto en tamaño como en calidad, la capacidad de las redes de servicios públicos y las limitaciones para su ampliación, en los casos en que se prevean conexiones a sistemas colectivos.

No se podrá otorgar licencia de construcción para proyectos que sobrepasen alguno de estos tipos de capacidad, o que no hayan contemplado en el proyecto las soluciones correspondientes, tales como ampliación de vías, ampliación de redes de acueducto y alcantarillado, construcción de acueducto o sistema propio de recolección y disposición de aguas residuales.



CONCEJO MUNICIPAL DE SOPÓ

Nit. 832.003.491-5

Artículo 146: Afectaciones y cesiones en desarrollos por construcción en suelo suburbano:

1. Afectaciones

En caso de que un predio objeto de desarrollo por construcción tenga una afectación por algún elemento de la Estructura Ecológica Principal o por una reserva para sistemas generales rurales, estas deberán ser descontadas del área bruta y no podrán ser objeto de construcción alguna.

2. Cesiones para parques y equipamiento colectivo

El área de cesión pública obligatoria en desarrollos por construcción en los corredores suburbanos no podrá ser inferior al 10% del área neta del predio, estas deben contar con acceso directo desde una vía pública. Esta área podrá ser canjeable previo visto bueno de la Subsecretaría de Planeación y Urbanismo por áreas equivalentes al valor económico del área a ceder, expresamente dirigidas al desarrollo de proyectos de la Red de Espacio Público municipal, en los asentamientos urbanos y poblados rurales. Dichas áreas deberán ser entregadas totalmente adecuadas para su uso.

Artículo 147. El artículo 153 del Acuerdo 009 de 2000 quedará así: Normas sobre volumetría en desarrollos por construcción en suelo rural

1. Áreas mínimas e índices de ocupación y construcción:

El área mínima de lote para obtener la licencia de construcción de vivienda individual será de 30.000 m² para el suelo rural.

Los predios que contaban con una menor extensión previos a la expedición del Acuerdo No. 009 de 2000 "Por medio del cual se adoptó el Plan Básico de Ordenamiento Territorial" podrán obtener licencia de construcción cumpliendo con las normas para el sector donde se ubican.

INDICES DE OCUPACION	
Comercio II Y III	50 %
Equipamiento colectivo Rural II Y III	40 %
Industrial II Y III	50 %
Residencial campesino	15 %
Ecoturismo y Agroturismo	10 %



CONCEJO MUNICIPAL DE SOPÓ

Nit. 832.003.491-5

El índice de ocupación incluye las construcciones y superficies duras a nivel de primer piso.

El índice de construcción será el resultante de la aplicación de las normas para el sector, con respecto al área útil del predio, incluyendo el área de construcción tanto cubierta como descubierta. El porcentaje restante de cada predio o lote se destinará a usos forestales, agroforestales, prados, jardines, huertos y similares, con un mínimo del 70% en bosque nativo.

2. Altura

Norma general: La altura máxima permitida para viviendas será de dos pisos, en cualquier punto de la construcción. Para construcciones con destinación comercial, industrial, institucional o recreativa y turística, la altura máxima permitida será de dos pisos, salvo las chimeneas de las industrias, las cuales tendrán la altura de diseño exigida para el control de las emisiones, de acuerdo con el respectivo plan de manejo ambiental, o ciertas instalaciones de parques recreativos, que podrán tener una altura mayor.

Norma para suelo suburbano: La altura y las condiciones de edificabilidad máxima sobre los corredores en suelo suburbano para grandes proyectos industriales y de equipamientos colectivos asociados a los servicios educativos, salud y administrativos, será evaluada de acuerdo a las características generales y específicas del mismo para efectos del trámite de las licencias respectivas por parte de la Subsecretaría de Planeación y Urbanismo, entendiéndose como grandes proyectos aquellos que proyecten la superación de los estándares de edificabilidad generales fijados en el presente plan, en estos casos específicos el criterio de aprobación de estos proyectos se regirá de acuerdo a las cesiones para espacio público especificados a continuación:

La cesión para espacio público en proyectos con altura de uno y dos pisos será de 10% sobre el área neta construible, por cada piso adicional deberá sumarse al porcentaje de cesión para área pública 2,50%. El número máximo de pisos permitidos en el corredor suburbano Municipal Sopó – Calera, será dos (2) pisos; para el corredor Sopó - Briceño será de tres (3) pisos y en el corredor regional de la Autopista Norte será de cinco (5) pisos.

Aislamientos

Toda construcción en suelo rural debe guardar aislamientos adecuados sobre los predios y construcciones colindantes y sobre las vías de acceso de acuerdo al cuadro No 5.



CONCEJO MUNICIPAL DE SOPÓ

Nit. 832.003.491-5

Los aislamientos laterales y posteriores en usos comerciales, institucionales e industriales de clases II y III deberán conformar una franja de aislamiento ambiental, o franja de amortiguación entre áreas de actividad, la cual deberá ser plantada en una combinación de árboles y arbustos nativos y exóticos, según las necesidades de altura y frondosidad. Para las zonas de amortiguamiento contra la industria serán de 40 metros a cada lado con arborización nativa y no pueden existir construcciones de vivienda a menos de 100 metros.

Los cerramientos de los predios deben obedecer a un diseño paisajístico y ambiental previamente aprobado por la Subsecretaría de Planeación y Urbanismo, si bien el cerramiento frontal será siempre transparente. Los retrocesos o aislamientos anteriores serán áreas libres empradizadas y dotadas de vegetación arbórea y arbustiva ornamental.

Dependiendo de la forma del lote, de su topografía o de obstáculos naturales existentes, se podrá aceptar disminuir el aislamiento lateral en uno de sus lados o el aislamiento posterior, siempre y cuando se restituya la reducción en el otro costado o en el frente, según el caso.

Parágrafo 1. Para el uso turístico se aplican las normas generales del área rural. Las edificaciones tendrán que ser en materiales alternativos que se integren al entorno cumpliendo las premisas de la ley 400 de 1997 en cuanto a sismo resistencia y en ningún caso podrán ser de mas de 2 pisos de altura a excepción del corredor suburbano regional de la autopista norte la densidad máxima permitida será de 2 unidades habitables por hectárea. Están permitidas las zonas de camping asociados al turismo, previa presentación para aprobación de un plan de manejo ambiental ante la Subsecretaria de Planeación y Urbanismo.

Para los usos de equipamientos colectivos el índice de construcción será la resultante de la aplicación de las normas para el sector en cuanto a aislamiento, índices de ocupación y alturas.

Parágrafo 2. Los desarrollos industriales futuros serán de tipo industria jardín, con los índices de ocupación, aislamientos en barreras vivas y cerramientos frontales transparentes indicados en este artículo. Además, deberán cumplir los siguientes requisitos:

- ? Procesos productivos con aplicación de reconversión industrial y producción limpia
- ? Minimización y reuso del recurso hídrico, con la posibilidad de establecer captaciones aguas debajo de la fuente receptora y dentro de la zona de mezcla.
- ? Concesión de agua expedido por la autoridad competente o certificado de disponibilidad expedido por la empresa de servicios públicos (ESP) que preste el servicio de acueducto, en que se indique el caudal concedido.



CONCEJO MUNICIPAL DE SOPÓ

Nit. 832.003.491-5

- ? Sistema de tratamiento de aguas residuales, en tal forma que cumpla los requisitos mínimos exigidos en el artículo 157, del presente Acuerdo.
- ? Áreas adecuadas para las instalaciones de saneamiento ambiental, con los aislamientos mínimos exigidos, y sistema de drenaje de aguas lluvias que no cause perjuicios a los vecinos.
- ? Sistema de control de la contaminación atmosférica, del ruido y de olores desagradables, según lo establecido en la licencia ambiental.
- ? Zona de amortiguación alrededor del área industrial.

Artículo 148. El Artículo 154 del Acuerdo 009 de 2000 quedará así: Normas sobre equipamiento comunal privado en desarrollos por construcción en suelo rural.

1. Definiciones

Como equipamiento comunal privado entiéndase el conjunto de áreas, servicios e instalaciones físicas, de uso y propiedad comunal privada, necesarios para el desarrollo de las actividades inherentes al uso de la edificación, los cuales se pueden agrupar así:

Recreativos: parques, zonas verdes, jardines, plazoletas, juegos cubiertos, otros.

Servicios comunales y administrativos: salón múltiple, lavanderías, cafeterías, depósitos, guarderías, oficinas de administración y celaduría, enfermerías y puestos de salud, otros.

Estacionamientos para visitantes.

2. Proporción y distribución del equipamiento comunal privado

El equipamiento comunal privado se exigirá en todos los proyectos de desarrollos agrupados de vivienda campestre y en los usos comerciales, institucionales e industriales de clases II y III, en las proporciones indicadas en el Cuadro N° 6. En las edificaciones existentes que no cumplan estas especificaciones no se harán estas exigencias, salvo que se solicite licencia para ampliación o remodelación.

En usos comerciales, institucionales e industriales, el área construida se contabilizará sin incluir puntos fijos, ni áreas de estacionamiento, ni las áreas destinadas al equipamiento mismo.

La distribución de las áreas destinadas a los diferentes usos comunales será la establecida en el Cuadro No. 7, como porcentaje mínimo del área total de usos comunes.

Cuadro No. 6



CONCEJO MUNICIPAL DE SOPÓ

Nit. 832.003.491-5

USO	PROPORCION DEL AREA DE CESION PRIVADA
Agrupado de vivienda campestre	16.50 metros cuadrados por habitante (con 5.50 habitantes por vivienda)
Comercial II y III	15.00 metros cuadrados para tipo II y 30 metros cuadrados para tipo III, por cada 100.00 metros cuadrados de construcción
Industrial II y III	10.00 metros cuadrados para el tipo II y 25 metros cuadrados para el tipo III, por cada 100.00 metros cuadrados de construcción
Institucional II y III	15.00 metros cuadrados para el tipo II y 30 metros cuadrados para el tipo III, por cada 100.00 metros cuadrados de construcción

Cuadro No. 7

USO	ZONAS VERDES Y RECREATIVAS PRIVADAS	SERVICIOS COMUNALES	ESTACIONAMIENTOS ADICIONALES
Agrupado de vivienda campestre	70-80 %	10-20 %	0-10 %
Comercial II y III	40-60 %	10-20 %	20-30 %
Industrial II y III	50-70 %	10-20 %	10-20 %
Institucional II y III	40-60 %	10-20 %	20-30 %

La gradualidad de las proporciones se fijarán por parte de la Subsecretaría de Planeación y Urbanismo, teniendo en cuenta factores tales como el tamaño del proyecto (a mayor tamaño mayor proporción) y el uso e intensidad de uso (a mayor intensidad de uso mayor proporción)

3. Localización del equipamiento comunal privado

La localización de las zonas destinadas para áreas recreativas y equipamiento comunal privado deberá figurar en los planos oficiales del proyecto y cumplirá los siguientes requisitos:



CONCEJO MUNICIPAL DE SOPÓ

Nit. 832.003.491-5

- Que se integren a los demás elementos del espacio público, al paisaje y que formen un conjunto armónico con las áreas privadas.
- Que se ubiquen sobre vías vehiculares.
- Que no coincidan con zonas de reserva vial, de servicios públicos u otras reservas
- Que no correspondan a zonas de riesgo o terrenos que por su pendiente, inundabilidad u otros limitantes no permitan el desarrollo de las infraestructuras de uso público. No se aceptará en particular su localización sobre chucuas, rondas de quebradas, cicatrices de canteras y terrenos con pendiente superior a 40%.

El mantenimiento de las zonas de cesión comunal estará a cargo del urbanizador o constructor hasta tanto no sean adecuadas y entregadas a los adquirientes de los lotes o inmuebles, fecha a partir de la cual el mantenimiento correrá a cargo de quien reciba.

Artículo 149. El Artículo 155 del Acuerdo 009 de 2000 quedará así: Estacionamientos en desarrollos por construcción en suelo rural

Serán aplicables las mismas normas sobre estacionamientos privados y de servicio al público indicadas en el Artículo 86 y Cuadro No 3 del presente Acuerdo.

Artículo 150. El Artículo 156 del Acuerdo 009 de 2000 quedará así: Densidades habitacionales en áreas diferentes a los desarrollos agrupados de vivienda campestre.

Para el área rural la densidad habitacional será de 1 vivienda por predio, siempre y cuando su área permita garantizar el cumplimiento de las normas de edificabilidad exigidas en el presente acuerdo para el sector donde se ubique.

Parágrafo. Aquellos predios objeto de sucesiones familiares, que se pretendan destinar a usos diferentes a los asociados con la productividad rural, como suplir la necesidad de vivienda familiar, serán prioritarios en los programas de “Canje para la adquisición de Vivienda” que desarrolle la Administración Municipal, siempre que se demuestre que el núcleo familiar objeto del beneficio no posee vivienda.

Si el predio objeto de sucesión cuenta con un área mínima de 30.000 metros cuadrados y se ubica en una zona de corredor suburbano, podrá desarrollarse con la densidad de vivienda prevista para la zona. Si el predio cuenta con área inferior a 30.000 metros cuadrados antes de la adopción del Acuerdo 009 de 2000, podrá desarrollarse manejando la densidad de



CONCEJO MUNICIPAL DE SOPÓ

Nit. 832.003.491-5

vivienda prevista por el presente Plan. Estos proyectos podrán desarrollarse solamente bajo régimen de copropiedad o condominio.

Artículo 151. El Artículo 157 del Acuerdo 009 de 2000 quedará así: Manejo sanitario en viviendas y establecimientos individuales.

Las nuevas viviendas rurales que se construyan en forma individual, por fuera de los desarrollos agrupados de vivienda campestre, deberán contar con un sistema de recolección y tratamiento de sus aguas residuales, constituido por un pozo séptico y un filtro biológico o similar, que garantice una remoción de carga orgánica del 80–95%. La Subsecretaría de Desarrollo Agropecuario y Medio Ambiente y la Subsecretaría de Planeación y Urbanismo promoverán una campaña de mejoramiento y/o reemplazo de los pozos sépticos existentes por sistemas más eficientes. Ningún pozo séptico podrá ubicarse a menos de 50 metros de un cuerpo o fuente de agua.

Por estar ubicados por lo general en viviendas campesinas, los comercios locales y las industrias artesanales podrán utilizar los mismos servicios de suministro de agua y saneamiento ambiental de la vivienda donde se ubiquen.

No obstante, las tiendas de venta de licores, canchas de tejo, billares y cafeterías, aunque se puedan clasificar como de clase I, deberán disponer de servicio sanitario para los clientes, conectado a un sistema de tratamiento compuesto por un pozo séptico y un filtro biológico o similar, que garantice una remoción de carga orgánica del 90-95%.

En todas las viviendas y establecimientos comerciales, institucionales, industriales, recreativos y de otros tipos, se deberá garantizar la recolección de basuras domésticas y su transporte a los sitios de recolección, disposición o incineración, bajo las condiciones de la autoridad ambiental competente.

Los establecimientos comerciales, institucionales e industriales de clases II y III, los establecimientos recreativos, así como ciertos equipamientos colectivos, como guarderías, jardines infantiles, pequeñas escuelas o colegios y similares, deberán disponer de servicios sanitarios suficientes al número de trabajadores, visitantes y/o estudiantes, divididos en baterías para hombres y mujeres. Además, el tratamiento de las aguas residuales deberá contemplar procesos primarios y secundarios que permitan asegurar una remoción de carga orgánica del 90-95% y un NMP de coliformes fecales de 1000 en el efluente de la planta o sistema de tratamiento. Los vertimientos sobre cuerpos de agua deben ser autorizados por la autoridad ambiental competente para la zona.



CONCEJO MUNICIPAL DE SOPÓ

Nit. 832.003.491-5

En ningún caso los efluentes de los pozos sépticos podrán descargarse directamente en un curso o cuerpo de agua, sino que deberán disponer de un sistema y campo de infiltración de tamaño adecuado al caudal de infiltración.

Subcapítulo 5

TRATAMIENTO DE DESARROLLO AGROPECUARIO SOSTENIBLE

Artículo 152. El Artículo 158 del Acuerdo 009 de 2000 quedará así: Definiciones y subcategorías

El tratamiento de desarrollo agropecuario sostenible se clasifica en cinco tipos, a saber:

1. Tratamiento para uso agrícola intensivo bajo invernadero
2. Tratamiento para uso pecuario intensivo en galpones
3. Tratamiento para uso agropecuario intensivo
4. Tratamiento para uso agropecuario semi-intensivo
5. Tratamiento para uso agropecuario tradicional

Artículo 153. El Artículo 159 del Acuerdo 009 de 2000 quedará así: Tratamiento para uso agrícola intensivo bajo invernadero y uso pecuario intensivo en galpones.

1. Especificaciones comunes a los dos tipos

Las explotaciones deben obtener la autorización, ante la Subsecretaría de Planeación y Urbanismo, para su ubicación y ocupación del predio, cumpliendo con los siguientes requisitos mínimos:

- a. Para su autorización, las explotaciones deberán tener concesión de agua otorgada por la autoridad ambiental correspondiente excepto aquellos predios que cuenten con aguas no públicas, lo cual deberá establecer la autoridad ambiental competente.
- b. Las explotaciones deberán contar con un sistema de tratamiento de aguas servidas con eficiencia del 90 a 95% de remoción de carga orgánica (DBO5) y efluente con coliformes totales de NMP de 1000, monitoreado por la autoridad ambiental competente.
- c. Se deberán aplicar medidas de seguridad industrial e higiene laboral, según la legislación vigente.
- d. Se deberá garantizar un sistema de recolección, manejo y disposición final de residuos sólidos.



CONCEJO MUNICIPAL DE SOPÓ

Nit. 832.003.491-5

e. Las explotaciones deben ubicarse en zonas permitidas para tal fin en el presente acuerdo.

f. La construcción de edificaciones permanentes deberá contar con licencia de construcción expedida por la Subsecretaría de Planeación y Urbanismo y se sujetará a las especificaciones de altura y aislamientos del tratamiento de desarrollo por construcción.

2. Especificaciones para uso agrícola intensivo bajo invernadero

Este tipo de explotaciones debe cumplir los siguientes requisitos:

a. Como explotaciones existentes son consideradas aquellas que se encuentran inscritas en el inventario del año 2006, que hace parte integral del documento técnico de soporte del presente acuerdo.

b. El área cubierta por invernaderos existentes y construcciones permanentes será máximo del sesenta por ciento (60%) del área neta del predio; el diez por ciento (10%) se destinará para barreras perimetrales de aislamiento forestal y el treinta por ciento (30%) restante para manejo ambiental y zonas verdes en un solo globo. Aquellas explotaciones que excedan estos rangos deberán presentar un plan de implantación, ante la subsecretaria de planeación y urbanismo, donde se indique la forma de ajustarse a los porcentajes indicados anteriormente, donde podrá contemplarse alternativas de desmonte o adición de las áreas faltantes para cumplir la norma, así como tiempos para lograrlo. Aquellas explotaciones que estén por debajo de los rangos mencionados anteriormente podrán ampliarlos hasta conseguirlos y deberán mantener las áreas de predios consignadas en el inventario del año 2006 integrante del documento técnico de soporte del presente Acuerdo.

c. Siempre que la explotación se realice en predios independientes de más de una (1) hectárea, deberá contar con plan de manejo ambiental aprobado por la Subsecretaría de Planeación y Urbanismo previo concepto de la Subsecretaría de Desarrollo Agrario y Medio Ambiente, que integre sistemas adecuados de manejo, tratamiento y disposición de desechos vegetales, envases y otros residuos de plaguicidas. Explotaciones menores no requerirán licencia ambiental, pero están obligadas a aplicar sistemas equivalentes de manejo de desechos sólidos y líquidos.

d. Para reducir el impacto paisajístico, ambiental y social, no se autorizarán explotaciones en las laderas de los cerros municipales, ni en áreas suburbanas.



CONCEJO MUNICIPAL DE SOPÓ

Nit. 832.003.491-5

e. En la zona plana no se autorizará el establecimiento de nuevos invernaderos a una distancia menor de 50 metros, con respecto a otros existentes dentro de un mismo predio. No se autorizará el establecimiento de nuevos invernaderos a una distancia menor de 100 metros, con respecto a otros existentes en predios vecinos. Tampoco se autorizarán explotaciones de más de cinco (5) hectáreas de superficie cubierta en un solo predio o en un conjunto de predios adyacentes, por razones de impacto ambiental y paisajístico. El área cubierta para nuevos invernaderos será máxima del quince por ciento (15%) del área neta del predio; el área restante estará dedicada a otros usos agropecuarios, forestales y de protección, con un mínimo de diez por ciento (10%) para manejo ambiental (barreras perimetrales de aislamiento forestal y otros).

f. La construcción de edificaciones permanentes deberá contar con licencia de construcción expedida por la Subsecretaría de Planeación y Urbanismo y se sujetará a las especificaciones de altura, aislamientos del tratamiento de desarrollo por construcción. Las especificaciones técnicas para las cubiertas de los invernaderos deberán garantizar el mínimo impacto paisajístico, como por ejemplo el uso de colores adecuados y el diseño de bajo impacto de las estructuras de soporte.

3. Especificaciones para uso pecuario intensivo en galpones.

Este tipo de uso debe cumplir los siguientes requisitos:

a. El área cubierta por galpones y construcciones permanentes será de máximo el quince por ciento (15%) del predio; el área restante estará dedicada a otros usos agropecuarios, forestales y de protección, con un mínimo de diez por ciento (10%) para manejo ambiental (barreras perimetrales de aislamiento forestal y otros).

b. La explotación deberá integrar sistemas adecuados de tratamiento, manejo y disposición de desechos sólidos orgánicos (porcinaza, gallinaza), en tal forma que los olores no causen malestar a las viviendas vecinas. Para porquerizas medianas y grandes, de más de 10 cerdos, se debe presentar proyecto de tratamiento y vertimiento de aguas residuales para aprobación de la CAR que contemple tratamiento primario, secundario y avanzado; y un plan de manejo ambiental para aprobación ante la Subsecretaría de Desarrollo Agrario y Medio Ambiente,. Las porquerizas menores deben contar con un sistema de tratamiento de efluentes compuesto como mínimo por una combinación de pozo séptico y filtro anaerobio de flujo ascendente, filtro percolador o similar, más desinfección.



CONCEJO MUNICIPAL DE SOPÓ

Nit. 832.003.491-5

Parágrafo. Por el alto impacto ambiental y paisajístico de este uso, en los casos en que se autorice, sólo podrá llevarse a cabo como uso condicionado, previas autorizaciones ambientales.

Artículo 154. El Artículo 160 del Acuerdo 009 de 2000 quedará así: Tratamiento para usos agropecuarios intensivo, semi intensivo y tradicional.

1. Especificaciones comunes a los tres tipos.

a. Están destinados a la explotación económica del suelo en actividades de pastoreo de ganado, cultivos permanentes y semipermanentes, cultivos temporales y árboles maderables.

b. Deben tener concesión de agua para riego y asegurar un manejo adecuado de plaguicidas, herbicidas y agroquímicos en general.

c. El tratamiento del agua residual de las viviendas se podrá hacer con pozo séptico y campo de infiltración alejado por lo menos cincuenta (50) m de fuentes o cuerpos de agua. Se debe asegurar la recolección de basuras domésticas por el municipio o ESP que preste tal servicio, o la incineración técnicamente realizada y debidamente autorizada por las autoridades competentes

d. Queda prohibido abrevar ganados directamente en los cauces de fuentes o cuerpos de agua y sobrepastorear los potreros.

e. Las construcciones permanentes se limitarán a las necesarias para la actividad agropecuaria y a las viviendas del propietario y del administrador. Su edificación deberá contar con licencia de construcción y cumplir con las especificaciones del tratamiento de construcción en cuanto a altura y aislamientos.

2. Especificaciones para el uso agropecuario intensivo

a. Mecanización de las actividades de laboreo, mantenimiento y cosecha de productos (tractores, combinadas y similares)

b. Riego, fertilización, semillas mejoradas y otras prácticas de producción agrícola intensiva

c. Pastos mejorados, riego por aspersión o infiltración, rotación de potreros, cercas eléctricas, estabulación, ordeño mecánico y otras prácticas de producción pecuaria



CONCEJO MUNICIPAL DE SOPÓ

Nit. 832.003.491-5

intensiva. En caso de ganadería estabulada se debe contemplar la recolección y recirculación de estiércol del ganado como fertilizante de potreros

3. Especificaciones para el uso agropecuario semi-intensivo

a. Mecanización de las actividades de laboreo, mantenimiento y cosecha de productos (tractores, combinadas y similares), restringida en sectores con problemas de pedregosidad, susceptibilidad a la erosión, encharcamiento u otros.

b. Riego, fertilización, semillas mejoradas y otras prácticas de producción agrícola intensiva.

c. Pastos mejorados, riego por aspersión, rotación de potreros, cercas eléctricas, estabulación, ordeño mecánico y otras prácticas de producción pecuaria intensiva.

En caso de ganadería estabulada se debe contemplar la recolección y recirculación de estiércol del ganado como fertilizante de potreros.

4. Especificaciones para uso agropecuario tradicional.

a. En todos los casos, pero especialmente en cultivos temporales se deberá aplicar prácticas de conservación del suelo y control de erosión.

b. Debido a la pendiente y a otros limitantes, el laboreo de la tierra será manual o con tracción animal, o con ayuda de sistemas mecanizados livianos, como arados portátiles manuales y cosechadoras portátiles.

c. El riego podrá ser por goteo y aspersión controlada. Se deberá evitar el riego por gravedad o por inundación.

d. Se puede lograr la intensificación pecuaria mediante pastos de corte y estabulación en pequeña escala y lejos de las viviendas, con recirculación del estiércol. De igual manera, se puede utilizar prácticas agrícolas intensivas en pequeña escala, como cultivos hidropónicos y otras similares.

Parágrafo. La Administración Municipal promoverá la construcción de acueductos veredales y de un sistema de riego en el valle del río Teusacá, como medio para mejorar las condiciones de productividad agropecuaria del municipio y garantizar el desarrollo de este sector de la economía.



CONCEJO MUNICIPAL DE SOPÓ

Nit. 832.003.491-5

Para este efecto, conjuntamente con el municipio de La Calera, el Municipio adelantará las gestiones necesarias ante la CAR y la Empresa de Acueducto y Alcantarillado de Bogotá EAAB-ESP, con el fin de asegurar un caudal continuo del río Teusacá en la estación La Cabaña equivalente por lo menos al 50% del caudal medio histórico de este río antes del embalse de San Rafael (sitio de la antigua estación El Tambor).

Subcapítulo 6.

TRATAMIENTO DE CONSERVACION PATRIMONIAL

Artículo 155. Tratamiento de Conservación Patrimonial.

Comprende el conjunto de regulaciones dirigidas a garantizar la preservación y tutela de las áreas o inmuebles de interés cultural localizados en el suelo rural del Municipio.

Son inmuebles de Conservación Arquitectónica aquellos declarados como monumentos nacionales por la Resolución 007 del 30 de junio de 1975, a saber:

1. Casa de la Hacienda Casablanca Ortiz y su inmediato terreno perimetral (M-00138), representativas de la arquitectura del siglo XVII. (00-00-0009-0100-000)
2. Casa de Hacienda El Castillo y su terreno perimetral, por la Hacienda Herradura (M-000139), representativa de la arquitectura del siglo XX.
3. Casa de Hacienda Hatogrande y su inmediato terreno perimetral (M-000137), por la vía Sopó - Bogotá, representativa de la arquitectura del siglo XVIII. (00-00-0014-0049-000)

Son inmuebles de conservación arquitectónica y de interés cultural municipal a saber:

1. Casablanca Vargas (00-00-0012-0135-000)
2. La Primavera (00-00-0002-0181-000)
3. Buenavista (00-00-0010-0074-000)
4. Zamora (00-00-0010-0006-000)
5. La Corraleja (00-00-0009-0094-000)
6. El Edén (00-00-0009-0238-000)
7. Boyero (00-00-0006-0005-000)
8. Boyerito (00-00-0006-0006-000)
9. La Albania (00-00-0010-0003-000)
10. La Armenia (00-00-0002-0161-000)
11. Aposentos (00-00-0005-0591-000)
12. Brujas (00-00-0008-0171-000)



CONCEJO MUNICIPAL DE SOPÓ

Nit. 832.003.491-5

13. Las Mercedes (00-00-0011-0051-000)
14. San Antonio (00-00-0001-0121-000)
15. ngruma – San Cristóbal (00-00-0009-0270-000 y 00-00-0009-0322-000)
16. La Violeta (00-00-0007-0018-000)

Capítulo 4

INSTRUMENTOS DE PLANIFICACION

Artículo 156. El Artículo 182 del Acuerdo 009 quedará así: Definición y categoría de instrumentos

Los instrumentos de planificación constituyen procesos técnicos que, mediante actos expedidos por las autoridades competentes, contienen decisiones administrativas para desarrollar y complementar el Plan de Ordenamiento Territorial. Deberán incluir, además, los mecanismos efectivos de distribución equitativa de cargas y beneficios. Ellos serán básicamente:

- Unidades de desarrollo y ordenamiento local (UDOL)
- Participación en la plusvalía
- Compensación por tratamiento de conservación
- Licencias y sanciones urbanísticas

Artículo 157. El Artículo 183 del Acuerdo 009 de 2000, quedara así: Participación en la Plusvalía

Con base en las determinaciones contenidas en la presente Revisión del Plan, las zonas objeto de participación en la plusvalía son las siguientes:

- ? Aquellas sujetas a los hechos generadores determinados en la Ley, resultado de la planeacion derivada del Plan de Ordenamiento Territorial.

Artículo 158. El Artículo 185 del Acuerdo 009 quedara así: Licencias y sanciones

Las licencias y sanciones urbanísticas se aplicaran según la regulación nacional vigente.

TÍTULO VIII



CONCEJO MUNICIPAL DE SOPÓ

Nit. 832.003.491-5

AJUSTES AL PROGRAMA DE EJECUCIÓN DEL PLAN DE ORDENAMIENTO TERRITORIAL / ACUERDO 009 DE 2000.

CAPÍTULO 1

PROGRAMA DE EJECUCION PARA EL PERIODO 2007 - 2011

Artículo 159. Contenido

El Programa de ejecución del Corto plazo del Plan de ordenamiento territorial contempla la formulación, adopción e implementación de los proyectos asociados a los Programas Estratégicos y a las Operaciones estratégicas adoptadas en el presente Plan

Artículo 160. El Artículo 186 del Acuerdo 009 de 2000 quedará así: **Programas estratégicos.**

Los programas estratégicos que se adoptan en el POT son:

1. Programa de Recuperación de Cuencas
2. Programa de Productividad Rural
3. Programa de Promoción de Industrias jardín
4. Programa de Promoción de Vivienda Social
5. Programa de Dotación y desarrollo de Núcleos integrados de equipamientos
6. Programa de Fortalecimiento del eco y agroturismo
7. Programa de Gestión del Riesgo

Artículo 161. Plan de Ejecución de los Programas Estratégicos en el corto plazo (2007 – 2011)

Para los programas estratégicos se desarrollaran los siguientes proyectos en el corto plazo del POT:

1. Programa de Recuperación de Cuencas:
 - ? Inventario documentación y registro de todos los elementos del sistema hídrico municipal.
 - ? Restauración de las cuencas de las 25 quebradas identificadas en el sistema de quebradas.
 - ? Reubicación de familias asentadas en zonas de ronda.



CONCEJO MUNICIPAL DE SOPÓ

Nit. 832.003.491-5

2. Programa de Productividad Rural:

- ? Proyecto y puesta en marcha de distritos de riego para el valle de Sopó.
- ? Formulación, identificación y puesta en marcha de las cadenas productivas para el Municipio de Sopó.
- ? Reorganización institucional para el manejo y enlace de las cadenas productivas y su comercialización.
- ? Crear el Subprograma de capacitación hacia la competitividad rural en la escuela de artes y oficios.
- ? Desarrollo de los proyectos del plan turístico desarrollado por la subsecretaría de desarrollo económico en el año 2005.

3. Programa de Promoción de Industrias jardín

- ? Formulación y adopción de la UDOL que contiene esta zona.
- ? Formulación del subprograma de promoción y gestión de la llegada de industrias limpias al Municipio.
- ? Fortalecimiento y modificación del régimen tributario creando incentivos económicos para atraer la localización de industria a jardín en el municipio.

4. Programa de Promoción de vivienda social

- ? Construcción de nuevas unidades de vivienda social urbana, que incluye unidades para relocalización de familias asentadas en zonas de alto riesgo no mitigable, y que atenderá principalmente los niveles 1, 2 y 3 del SISBEN. En el corto plazo se formulará y desarrollará el proyecto de vivienda social “Pueblo Viejo”
- ? Mejoramiento integral de barrios con urbanismo precario identificados en los asentamientos urbanos del municipio
- ? Construcción de unidades de vivienda social rural nueva en sitio propio.
- ? Mejoramiento de unidades de vivienda rural y saneamiento básico
- ? Control sobre el fenómeno de hacinamiento teniendo en cuenta los criterios de la CEPAL sobre el mismo, y las unidades de vivienda deben contar con zonas de servicio sanitario y cocina independiente por hogar.

5. Programa de Dotación y desarrollo de Núcleos integrados de equipamientos

- ? Promoción y apoyo para la llegada de equipamientos de carácter regional a través de incentivos en el Régimen Tributario Municipal.



CONCEJO MUNICIPAL DE SOPÓ

Nit. 832.003.491-5

Con base en las normas creadas en el presente Acuerdo promocionar la llegada de equipamientos de carácter y cobertura regional vinculados a las cadenas productivas del municipio y en enlace directos con las operaciones estratégicas planteadas en el presente plan.

- ? Desarrollo de los proyectos de construcción y dotación de los equipamientos urbanos y rurales de carácter municipal en el marco de la consolidación de núcleos integrados de equipamientos.
- 6. Programa de Fortalecimiento del eco y agroturismo
 - ? Proyecto de apoyo para el mantenimiento o desarrollo de actividades económicas vinculadas a la cadena productiva del Turismo.
 - ? Desarrollo de los proyectos de construcción de la red de espacios públicos urbanos y rurales, para que actúen como soporte necesario al turismo.
 - ? Desarrollo de proyectos para la valoración de la autenticidad sociocultural de las comunidades nativas, la conservación de su patrimonio arquitectónico y sus valores tradicionales.
- 7. Programa de Gestión del Riesgo
 - ? Elaboración de estudio para el Inventario documentación y registro de los posibles riesgos en el territorio municipal.
 - ? Proyecto de divulgación e información hacia la comunidad sobre las zonas declaradas de riesgo, sobre las acciones preventivas para prevenir y controlar la ocupación de zonas de protección y manejo de rondas y sobre las acciones para prevenir y controlar los impactos socioeconómicos en el posible traslado de familias.
 - ? Propuesta y evaluación de la determinación de un valor único de traslado y reubicación de familias que se encuentren en zonas de riesgo.

Artículo 162. Operaciones Estratégicas.

Las operaciones estratégicas que se adoptan en el POT son:

1. Operación Estratégica Reserva lineal del Río Teusacá
2. Operación Estratégica Briceño Regional
3. Operación Estratégica Pueblo Viejo-Sopó-Pio Nono.
4. Operación Estratégica Chuscal Pedregal
5. Operación Estratégica Meusa Central.



CONCEJO MUNICIPAL DE SOPÓ

Nit. 832.003.491-5

Artículo 163. Plan de Ejecución de las Operaciones Estratégicas en el corto plazo (2007 – 2011)

Operación Estratégica Reserva Lineal del Río Teusacá:

- ? Consecución de acuerdo intermunicipal para el manejo de la cuenca del río y la Formulación y adopción de la UDOL que contiene este sector.
- ? liberación de las áreas de manejo y rondas de protección del río teusaca
- ? Construcción del parque lineal sobre el río Teusacá
- ? Diseño y gestión de la construcción de la puerta de ingreso al parque que contenga equipamientos asociados al transporte, al ecoturismo y a las actividades económicas al mismo en gestión publico privada.
- ? Diseño y gestión para la construcción del nodo Puente Adobes, como aula ambiental.

Operación Estratégica Briceño Regional:

- ? Formulación a adopción de la UDOL
- ? Construcción de 10.000 m2 de nuevo espacio publico
- ? Mejoramiento de la red de espacio publico actual
- ? Construcción del anillo vial interno.
- ? Implementar los resultados contenidos en el plan vial, de espacio publico y equipamientos con influencia directa sobre la zona.

Operación Estratégica Pueblo Viejo-Sopó-Pio Nono:

- ? Formulación y adopción del proyecto especial para el Paseo Ecoturístico Pueblo Viejo – Sopó – Parque Pionono.
- ? Formulación y desarrollo del proyecto de vivienda social en Pueblo Viejo.
- ? Formulación y desarrollo del proyecto especial para la recuperación geomorfológica ambiental y paisajística de las áreas afectadas por la extracción de materiales en las estribaciones del Cerro Pionono.
- ? Formulación y puesta en marcha del proyecto especial para la consolidación del borde urbano de casco de Sopó en su contacto con los cerros orientales.
- ? Formulación y puesta en marcha del proyecto especial para la consolidación del casco urbano de Pueblo Viejo.
- ? Implementar los resultados contenidos en el plan vial, de espacio público y equipamientos con influencia directa sobre la zona.



CONCEJO MUNICIPAL DE SOPÓ

Nit. 832.003.491-5

Operación Estratégica Chuscal - Pedregal:

- ? Formulación y adopción de la UDOL que contenga el sector.
- ? Formulación y puesta en marcha del proyecto especial para la Consecución de áreas aprovechables para el sector, una vez realizada la recuperación geomorfológica y paisajística de la explotación minera.
- ? Recuperación geomorfológica de la cantera y sus áreas de influencia
- ? Relocalización de la población asentada en zonas de riesgo en las estribaciones de los cerros en área de influencia de la explotación minera y en áreas de recuperación ambiental de las zonas de ladera que sean beneficiarios del mecanismo de permuta por encontrarse en terrenos no edificables.
- ? Implementar los resultados contenidos en el plan vial, de espacio público y equipamientos con influencia directa sobre la zona.

Operación Estratégica Meusa Central:

- ? Formulación y desarrollo del Proyecto de nueva vivienda Social rural “Meusa Central”, que generará soluciones de vivienda para las familias de los niveles 1,2 y 3 del Sisben del Municipio, con prioridad en aquellas que son objeto de relocalización por riesgo, inadecuadas condiciones de habitabilidad y residentes en la zona.
- ? Implementar los resultados contenidos en el plan vial, de espacio público y equipamientos con influencia directa sobre la zona.

TITULO IX

DISPOSICIONES FINALES

Artículo 164. El Artículo 196 del Acuerdo 009 de 2000 quedará así: Vigencia y revisiones del Plan de Ordenamiento Territorial

Los objetivos, políticas y estrategias de largo plazo, el modelo de ordenamiento y los contenidos estructurales relacionados con los sistemas generales del presente Plan tendrán una vigencia igual a la del tiempo que falta para terminar la actual Administración Municipal y tres periodos constitucionales de gobierno de las próximas administraciones (2007 – 2019).



CONCEJO MUNICIPAL DE SOPÓ

Nit. 832.003.491-5

La vigencia de los contenidos de mediano plazo será igual a la del tiempo que falta para terminar la actual Administración Municipal y dos periodos constitucionales de gobierno de las próximas Administraciones (2007 – 2015).

La vigencia de los contenidos de corto plazo será igual a la del tiempo que falta para terminar la actual Administración Municipal y un periodo constitucional de gobierno de la próxima Administración (2007 – 2011).

Las revisiones del Plan de Ordenamiento Territorial seguirán el mismo procedimiento establecido para la aprobación del presente Plan, conforme a lo establecido en la regulación vigente.

Artículo 165. El Artículo 197 del Acuerdo 009 de 2000 quedará así: Documentos del Plan

Hacen parte integral del Plan de Ordenamiento Territorial los siguientes documentos:

1. El Presente Acuerdo Municipal
2. El Documento técnico de soporte
3. El Documento resumen.
4. El Documento de seguimiento y evaluación
5. La Cartografía que comprende los siguientes planos:
 - ? Plano No 1: Modelo de Ordenamiento Territorial
 - ? Plano No 2: Estructura Ecológica Principal
 - ? Plano No 3: Clasificación del suelo: Clases de suelo
 - ? Plano No 4: Clasificación del suelo: categorías del suelo rural
 - ? Plano No 5: Unidades de desarrollo y ordenamiento local
 - ? Plano No 6: Operaciones Estratégicas
 - ? Plano No 7: Áreas de Actividad en suelo rural
 - ? Plano No 8: Sistema Vial Municipal
 - ? Plano No 9: Amenazas y riesgos
 - ? Plano No 10: Áreas de actividad en Suelo urbano y de expansión de Sopó y Pueblo Viejo
 - ? Plano No 11: Tratamientos Urbanísticos en suelo urbano y de expansión de Sopó y Pueblo Viejo
 - ? Plano No 12: Área urbana y de expansión de Briceño, Áreas de actividad y Tratamientos Urbanísticos
 - ? Plano No 13 estructura ecológica principal en áreas urbanas:



CONCEJO MUNICIPAL DE SOPÓ

Nit. 832.003.491-5

6. Los documentos anexos, a saber:

Anexo 1: Cartera de perímetros: suelo urbano y de expansión urbana

Anexo 2: Participación comunitaria

Anexo 3: Perfiles viales y volumétricos

Anexo 4: Balance ambiental

Anexo 5: Avalúo poblacional del Municipio Sopó 2006 visión 20_19

Anexo 6: Glosario

Artículo 166. El Artículo 198 del Acuerdo 009 de 2000 quedará así: Transición de normas.

Las normas consignadas en el presente Plan se aplicaran teniendo en cuenta las siguientes disposiciones:

1. Solicitudes de licencias de urbanismo y construcción

Estas solicitudes, en sus diferentes modalidades, serán tramitadas y resueltas con fundamento en las normas vigentes en el momento de su radicación, salvo que el interesado solicite de manera expresa que le sea resuelta su solicitud con base en las normas establecidas en el presente Plan.

2. Vigencia de las licencias de urbanismo aprobadas.

Los proyectos urbanísticos para urbanizaciones por etapas, aprobados antes de la adopción del presente Plan, mantendrán su vigencia y servirán de base para la expedición de las licencias de etapas subsiguientes.

3. Solicitud de licencia de construcción.

Los titulares de licencias de urbanismo expedidas con fundamento en normas anteriores a la adopción del presente Plan, podrán solicitar durante la vigencia de dicha licencia de urbanismo, la expedición de la correspondiente licencia de construcción, con base en las normas contenidas en la licencia de urbanismo.

Artículo 167. Compilación

El Alcalde Municipal en el término de seis (6) meses contados a partir de la publicación del presente Decreto, compilará en un solo cuerpo las normas vigentes del acuerdo 009 2000, y la revisión adoptada mediante este Acuerdo, con el fin de garantizar los principios de simplicidad y transparencia establecidos en el artículo 100 de la Ley 388 de 1997. Igualmente, la Administración Municipal divulgará y capacitará a los funcionarios de competentes sobre el contenido del Plan de Ordenamiento Territorial, para efectos de facilitar su comprensión y aplicación.

Carrera 2 No. 2-40, Piso 2 Parque Principal – Sopó Cundinamarca

☎ Telefax: 091857 – 2653 ✉ contacto@concejosopo.com

www.concejosopo.com,



CONCEJO MUNICIPAL DE SOPÓ

Nit. 832.003.491-5

Artículo 168. Derogatorias.

El presente Plan rige a partir de la fecha de su publicación y deroga todas las disposiciones que le sean contrarias, y los artículos 2, 3, 4, 5, 7, 9, 10, 11, 13, 14, 15, 16, 17, 18, 19, 21, 22, 23, 24, 25, 26, 27, 28, 29, 30, 31, 32, 33, 34, 35, 40, 42, 43, 44, 45, 48, 58, 61, 67, 77, 82, 88, 89, 90, 91, 93, 94, 123, 124, 125, 126, 127, 128, 129, 130, 131, 132, 133, 135, 138, 145, 161, 163, 164, 165, 166, 167, 168, 169, 170, 171, 172, 173, 174, 175, 176, 177, 178, 179, 180, 181, 187, 188, 189, 190, 191, 192, 193, 194 y 195 del Acuerdo 009 de 2000 / Plan Básico de Ordenamiento Territorial.

Artículo 169. El presente Acuerdo rige a partir de la fecha de su Publicación, previa Sanción.

Dado en el Concejo Municipal de Sopó, luego de haber sido aprobado en sus Debates reglamentarios, así: Primer Debate en Comisión el día 10 de Mayo de 2007 y Segundo Debate en Plenaria el día doce (12) de Junio de dos mil siete (2007).

JOSÉ GUSTAVO SÁNCHEZ JIMÉNEZ
Presidente

ROSA IMELDA MANCERA GANTIVA
Secretaria General.



CONCEJO MUNICIPAL DE SOPÓ

Nit. 832.003.491-5

LA SECRETARIA GENERAL DEL CONCEJO MUNICIPAL DE SOPÓ, CUNDINAMARCA

CERTIFICA QUE:

El Proyecto de Acuerdo No. 008 de 2007, “**POR MEDIO DEL CUAL SE ADOPTA LA REVISIÓN Y AJUSTE DEL PLAN BÁSICO DE ORDENAMIENTO TERRITORIAL DEL MUNICIPIO DE SOPÓ**”, fue aprobado en sus Debates Reglamentarios, así: En Comisión el día Diez (10) de Mayo de dos mil siete (2007) y en Plenaria el día Doce (12) de Junio de dos mil siete (2007).

Se expide la presente Certificación en el Concejo Municipal de Sopó, Cundinamarca, a los quince (15) días del mes de Junio de dos mil siete (2007).

ROSA IMELDA MANCERA GANTIVA
Secretaria General

Carrera 2 No. 2-40, Piso 2 Parque Principal – Sopó Cundinamarca
☎ Telefax: 091857 – 2653 ✉ contacto@concejosopo.com
www.concejosopo.com,



CONCEJO MUNICIPAL DE SOPÓ

Nit. 832.003.491-5

LA SECRETARIA GENERAL DEL CONCEJO MUNICIPAL DE SOPÓ, CUNDINAMARCA

CERTIFICA QUE:

Que, en Sesión Ordinaria del día de Mayo de 2007, la Corporación por unanimidad, acordó prorrogar las Sesiones Ordinarias del mes de Mayo de 2007, hasta el 10 de Junio de 2007, de conformidad con lo previsto por la Ley.

Se expide la presente Certificación en el Concejo Municipal de Sopó, Cundinamarca, a los quince (15) días del mes de Junio de dos mil siete (2007).

ROSA IMELDA MANCERA GANTIVA
Secretaria General

Carrera 2 No. 2-40, Piso 2 Parque Principal – Sopó Cundinamarca
☎ Telefax: 091857 – 2653 ✉ contacto@concejosopo.com
www.concejosopo.com,



CONCEJO MUNICIPAL DE SOPÓ

Nit. 832.003.491-5

LA SECRETARIA GENERAL DEL CONCEJO MUNICIPAL DE SOPÓ, CUNDINAMARCA

CERTIFICA QUE:

Mediante el Decreto No. 048 del 6 de Junio de 2007, emanado del Despacho del Alcalde Municipal de Sopó, fue convocado el Concejo Municipal de Sopó, Cundinamarca a Sesiones Extraordinarias durante los días once (11) y doce (12) de Junio de dos mil siete (2007), para ocuparse únicamente y exclusivamente en Plenaria del estudio y decisión del Proyecto de Acuerdo No. 008 de 2007, **“POR MEDIO DEL CUAL SE ADOPTA LA REVISIÓN Y AJUSTE DEL PLAN BÁSICO DE ORDENAMIENTO TERRITORIAL DEL MUNICIPIO DE SOPÓ”**

Se expide la presente Certificación en el Concejo Municipal de Sopó, Cundinamarca, a los quince (15) días del mes de Junio de dos mil siete (2007).

ROSA IMELDA MANCERA GANTIVA
Secretaria General

Carrera 2 No. 2-40, Piso 2 Parque Principal – Sopó Cundinamarca
☎ Telefax: 091857 – 2653 ✉ contacto@concejosopo.com
www.concejosopo.com,