

## CONTENIDO

CONTENIDO	PAGINA
1. GENERALIDADES	4
2. CONTEXTO HISTÓRICO	5
3. CONTEXTO PROVINCIAL	6
4. SUBSISTEMA FÍSICO BIÓTICO	8
5. SUBSISTEMA URBANO REGIONAL	14
6. SUBSISTEMA SOCIAL	19
7. SUBSISTEMA ECONÓMICO	22
8. SUBSISTEMA CULTURAL	24
9. SUBSISTEMA POLÍTICO ADMINISTRATIVO	25
10 . SUBSISTEMA TURÍSTICO	29
11. FORMULACION	30

## PRESENTACIÓN

La ley 388 de 1997 establece que en los municipios menores de 30000 habitantes, debe elaborar Esquemas de Ordenamiento Territorial, para los cuales definió unos contenidos y alcances, que sirven como base para proveer a las autoridades municipales lineamientos conceptuales y hacer recomendaciones generales en torno a la importancia del Agua (Cuencas Hidrográficas), Suelo, Aire, Fauna, Flora, acueducto, alcantarillado, Basuras, Vías, en la parte Económica, Social (Educación, Salud, Vivienda, Recreación y Deporte), Institucional, Cultural y Político Administrativo (Capacidad administrativa y Financiera y Practicas Democráticas).

Se presenta este documento resumen a manera de cartilla didáctico sobre el contenido del Esquema de Ordenamiento Territorial para que sirva como consulta preliminar sobre los diferentes contenidos del estudio.

Espero que la cartilla sea de permanente consulta y apoyo para el bienestar de usted y del Municipio y unidos alcancemos el Motavita que queremos .

# 1. GENERALIDADES

Que conoce usted sobre el Municipio de Motavita?

Extensión	61 Km <sup>2</sup>
Área	5.956 Ha
Límites	Norte Arcabuco y Combita Sureste Tunja Oeste Soracá y Chiquiza
Población	5250 Habitantes
División política	Veredas: Centro, Carbonera, Salvial, Ristá y sote Panelas, éste se subdivide en cuatro sectores Frutillal, Versalles, Barro Hondo y Quebrada Honda

Con la Base Catastral actualizar los límites, y mediante un acuerdo legalizar el territorio



Que problemas se presentan en cuanto a sus límites y división política

Que se puede hacer para tratar de solucionar estos problemas

Los límites no han sido actualizados desde 1978, y legalmente no existen sino cinco veredas



## 2. CONTEXTO HISTÓRICO

Conocen ustedes la historia de su localidad ¿

En breves palabras aquí se la contamos



¡Pero recuerde! que si esta historia no se divulga sus habitantes desconocen sus raíces y con el tiempo se irá olvidando

<p><b>Periodo Prehispánico</b></p> 	<p>Población habitada por los indios Motavitas de la familia de los Muisca, Motavita significa según Ramón C. Correa "baño de labranza de la punta" y según Guillermo Abadía "Terminación de la oscuridad,</p>
<p><b>Periodo Hispánico</b></p> 	<p>La fundación hispánica se da a comienzo de la catequización, es decir cuando llegaron los padres misioneros.</p>
<p><b>Período Republicano</b></p>	<p>Pérdida de la identidad cultural, iniciada en 1540 con la llegada de los conquistadores a Tunja, Motavita tuvo su primer evangelizador Fray Juan Pérez, en 1776 y con decreto del 7 de octubre el Arzobispo de Santa Fe de Bogotá, El doctor Agustín de Alvarado y Castillo dicto decreto constituyendo en parroquia el poblado, por petición de los feligreses, el cual fue publicado el domingo después de la misa mayor en presencia de todo el público y secundario como "La Santa Cruz de Motavita" Los resguardos tuvieron fin mediante una junta de gobierno en decreto fechado el 24 de septiembre de 1810. las 110 fincas de Motavita fueron distribuidas entre los indios con una extensión promedio de 14.1 fanegadas, las cuales debían ser aprovechadas para su sustento familiar<sup>1</sup>.</p>

<sup>1</sup> ARCHIVO HISTÓRICO DE BOYACÁ . Resguardos de Septiembre 24 de 1810. documentos originales, Manuscritos sin páginas.

### 3. CONTEXTO PROVINCIAL, REGIONAL

DESCRIPCIÓN	PROVINCIA	MUNICIPIO	
EXTENSIÓN	1.768 KM2	61KM2	3.5%
POBLACIÓN	205.017 HB	4.126	2.01%
USO DEL SUELO		Agrícola	53%
		Pastoreo	42%
		Otros	5 %
		usos	



#### COMPETITIVIDAD FRENTE A LOS MUNICIPIOS DE LA PROVINCIA.

Ventajas: La ubicación del municipio es el fácil acceso y es visitado por gran cantidad de gente debido a las actividades religiosas que aquí se desarrolla, trayendo así buenas perspectivas para que en un futuro se desarrolle como polo turístico, religioso y cultural.





Desventajas: por su proximidad a Tunja no permite su desarrollo económico, ya que sus actividades se desarrollan en torno a esta ciudad, también por ser uno de los más pequeños en cuanto a extensión y demografía tienen menos participaciones en los ingresos Corrientes de la Nación y los índices de NBI son en términos medios

#### ASPECTO ECONOMICO



La economía es de consumo interno por la cercanía a Tunja, lo que pone al municipio en desventaja frente a otros de la provincia



<p>ASPECTO RELIGIOSO</p> 	<p>Ofrece alternativas de desarrollo económico ocasional al interior del municipio por los oficios religiosos de sanación de los enfermos que permite el desplazamiento de feligreses al municipio dejando algunos ingresos para los pobladores y además en su contexto nacional se ha conocido por las mismas condiciones.</p>
<p>TURÍSTICO</p> 	<p>El Municipio cuenta con pictográficas y patrimonio natural que lo hacen valioso frente a los demás municipios de la provincia pero en la actualidad estas riquezas están sub-explotadas.</p>
<p>ÍNDICE DE NBI</p>	<p>Se muestra en desventaja en cuanto al servicio de acueducto ya que los recursos hídricos son muy escasos lo que no ha permitido un mejoramiento progresivo de la calidad de vida de la población, mientras que los demás servicios se encuentran en un 70% de cobertura.</p>

## 4. SUBSISTEMA FÍSICO-BIÓTICO

ESTUDIO DE SUELOS	
<p>USO ACTUAL</p> 	<p><b>Agrícola:</b> El principal cultivo es la papa, que se siembra por encima de los 2.900 m.s.n.m. En las veredas de Carbonera, Centro, El Salvial, y Ristá se hace rotación con cultivos de arveja, maíz, trigo.</p> <p><b>cultivos. Transitorios</b> Se tienen establecidos cultivos como maíz, trigo</p> <p><b>Asociados.</b> Se tienen cultivos asociados de papa con arveja.</p> <p><b>Ganadero:</b> En actividad adicional. En la vereda Sote-Panelas, en los sectores Barro Hondo Quebrada Honda, Frutillal y Versalles, la rotación se hace con pastos como carretón, falsa poa y kikuyo, para una ganadería tradicional.</p> <p><b>Minero:</b> Explotación de minas de carbón en las veredas Carbonera, Centro y Ristá.</p> <p><b>Industrial:</b> Fabricación de ladrillo en la vereda El Salvial.</p>
<p>USO RECOMENDADO</p> 	<p>Actualmente se están utilizando las zonas de páramo para la siembra de cultivos y no se esta haciendo un manejo adecuado de los químicos, por otro lado las semillas que se están utilizando no son certificadas. También se dedican a la ganadería y a la minería.</p> <p>Dentro del estudio se delimito la zona de páramo y se acordó que la frontera agrícola no superara los 3200 m.s.n.m. con el fin de protegerlo. También se propone que la comunidad inicie con los procesos de asociarse para conseguir créditos e iniciar la utilización de variedades mejoradas para obtener mejores productos agrícolas, por otro lado se propuso un proyecto en Educación para el manejo integrado de plagas y la utilización de abonos integrados (Químicos y Biológicos), rotación de cultivos y potreros en la ganadería</p>

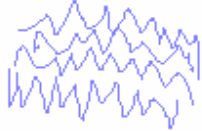

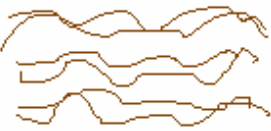
<p><b>COBERTURA VEGETAL</b></p>  	<p><b>Bosque nativo (A1pc).</b> Se encuentra localizado en la parte nor-occidental y sur de la vereda Sote-Panelas.</p> <p><b>Bosque mixto nativo plantado (A2pp).</b> Con fines de protección y producción. Caracterizada por el predominio de especies como: Acacia y Eucalipto, de diferentes edades, para extracción de madera. Se localiza en la parte central de la vereda Carbonera</p> <p><b>Arbustales o matorrales. Arbustos altos y poco densos (B31p).</b></p> <p><b>Arbustos bajos y poco densos (B4e).</b> Existe vegetación arbustiva baja, de rápido crecimiento y poco densa. Esta siendo destruida para la conformación de potreros, ya que por las características de su suelo, no es favorable para la agricultura.</p> <p><b>Herbazales – pastos naturales. (C1s).</b> Carretón, Falsa Poa, Kikuyo. Se tienen estos pastos sin manejo alguno, para descanso del suelo, después de haber cosechado papa, como se presenta en la vereda Sote Panelas. Allí se desarrolla una actividad pecuaria tradicional y semiestabulada.</p> <p><b>Pastos manejados. (C2ei).</b> En la zona del valle los pastos manejados como Kikuyo permiten el desarrollo de una ganadería de tipo extensiva e intensiva.</p> <p><b>Pajonales – frailejones. (C4cp).</b> Con fines de protección y producción. Se encuentran ubicados en la zona alta de los páramos..</p>
<p><b>COBERTURA DEGRADADA</b></p> 	<p>Tierra denudadas degradadas Son áreas donde la cobertura vegetal original y el suelo han sido reducidos por mal manejo del suelo y sin control alguno, presentándose áreas con suelos desnudos, por explotaciones mineras del carbón, canteras o areneras y explotaciones de arcillas para la fabricación de ladrillos en los chircales. Esta degradación ha sido también por efectos naturales como vientos y lluvias fuertes.</p>
<p><b>GEOLOGÍA</b> Estratigrafía</p>	<p>Estratigraficamente el municipio de Motavita se encuentra conformaciones de tipo Guadalupe, Guadías, Cacho y formaciones cuaternario.</p>




<p>Geología económica</p> 	<p>Minería del carbón de alta calidad térmica utilizada en la termoeléctrica de Paipa.  Minería de arcillas y materiales pétreos. Tecnología inadecuada, altos grados de contaminación y deterioro del ambiente.  Manejo de esteriles empleados para la industria alfarero con baja tecnología.</p>
<p>Geología estructural</p>	<p>Fallas. <b>La zona de estudio se encuentra afectada por fallas, de carácter regional y local como la Falla de la Vega que es de tipo direccional, llevan un lineamiento con rumbo NW-Se afecta en parte al municipio de Motavita</b></p>
<p>Hidrogeología</p>	<p>Las rocas que se presentan en la región del municipio de Motavita se pueden agrupar en tres clases, de acuerdo a la capacidad de contener agua y la facilidad de permitir el flujo a través de ella; estas son: Acuíferos acuicierres y acuífuga</p>
<p>Amenazas y Vulnerabilidad</p> 	<p>Los principales problemas que presenta el municipio de Motavita en cuanto la evaluación de amenazas se limita a asentamiento diferenciales por las explotaciones de carbón adelantadas en las veredas carboneras y centro, así como la línea de paliducho y estación reguladora para el municipio y los sistemas de explotación adelantados por la minería de echo en la obtención de materiales de construcción. Otro grado de riesgo lo presentan los manejos de aguas residuales, y residuos sólidos generados por la población. También hay amenazas por inundaciones amenaza por inestabilidad de taludes, movimientos en masa, amenazas por erosión, amenazas por riesgo sísmico, amenazas antropogenicas</p>

## COMPONENTE BIÓTICO



<b>CLIMATOLOGÍA</b> 	<p>en el municipio de Motavita , se elaboraron análisis de los promedios multianuales (1988 -1998) de los registros de temperatura municipio de Tunja, estación de precipitación de Motavita corriente del Río Chicamocha,</p>
<b>TEMPERATURA</b> 	<p>según datos de la estación Tunja-UPTC fluctúa de 11, 4°C temperatura mínima mensual promedios anuales, y máxima de 14.7c. anual</p>
<b>PRECIPITACIONES</b>	<p>El promedio mensual medios de precipitación es de 35,7 mm, mes Agosto, máximos mes de marzo con 141,0 mm y mínimo mes de enero con 0.5 mms</p>
<b>VIENTOS</b> 	<p>La velocidad del viento alcanza un tope máximo entre junio 2,7 m/seg. a 3,1 m/seg. Agosto. Los vientos alisios que soplan hacia la convergencia tropical, representan un fenómeno típico durante la época seca. Esta época seca es conocida localmente como verano aunque en realidad coincide con el período de sol bajo, o invierno en el sentido astronómico.</p>

<b>BRILLO SOLAR</b>	Es uno de los factores que influyen en la evaporación, en el área de estudio los valores promedios multianuales está entre 1600 y 1931,1. horas sol/año. Los valores mínimos se presentan en junio, y valores máximos en época de verano como los meses de enero, febrero, noviembre y diciembre
<b>HUMEDAD RELATIVA</b>	<b>Humedad Relativa.</b> La humedad relativa es alta sobre los 3.200 m.s.n.m., alcanzando un 90% como valor máximo y un 85% como valor mínimo ; sobre los 2.600 m.s.n.m., la Humedad Relativa disminuye, alcanzando valores mínimos de un 71% y aumenta gradualmente hasta el máximo de un 91%.
Zonas De Vida Municipio De Motavita	Bosque seco montano bajo Bosque húmedo montano bajo Bosque húmedo montano Páramo andino
Ecosistemas Estratégicos 	<b>Páramo</b> , caracterizada por presentar una cobertura vegetal de gramíneas y arbustos de tipo abierta y especializada en soportar grandes variaciones del clima. Ecosistema Bosque Andino Húmedo. <b>como se presenta en vereda de Sote sector Frutillal, Versalles, vereda Carbonera parte alta y Salvial entre otros</b> Ecosistemas Del Bosque Andino Seco. <b>para el municipio de Motavita flanco cuenca del Río Chicamocha límites con Tunja y Combita</b> Ecosistemas Acuáticos Especial Pantanos Andinos. <b>lagunas y pantanos que en la zona de estudio solo hay pantanos y húmedales ubicados en zona de páramo de sote nacimiento del río Pómecca y Farjacá se aprecian en sector Versalles, Barro Hondo y Frutillal</b>


No a la tala de bosque  
 Si a la reforestación  
 No a las quemadas de bosques  
 No a la caza indiscriminada de animales  
 Sí a la conservación del hábitat natural



## RECURSO HÍDRICO



El Municipio de Motavita posee una red hídrica baja representada en quebradas de bajo caudal, a nivel general se destacan: Quebrada Fusachá, Quebrada El Infierno, Quebrada Piedra Colgante, Quebrada Honda, Quebrada Puertas, Quebrada La Chorrera, Quebrada Corralejas, Río Pómeca y Río La vega., encontrándose que las veredas que poseen mayor riqueza hídrica son Carbonera y Quebrada Honda. Dentro de las más importantes micro cuencas que se encuentran presentes en el Municipio de Motavita se tienen: **Cuenca Hidrográfica Río La Vega**




El Esquema de ordenamiento Territorial del municipio dentro del proyecto de acuerdo estableció unas zonas teniendo en cuenta las determinantes ambientales establecidas en Corpoboyacá y reglamenta los usos que se le deben dar a las cuencas presentes en nuestro territorio con el objeto de protegerlas y recuperarlas. Las zonas se describirán más a delante en el componente rural y el proyecto de acuerdo podrá ser consultado en el documento técnico de este estudio.

## 5. SUBSISTEMA URBANO RURAL



Hay que planear el futuro de nuestro municipio para no encontrarnos en situaciones como estas



### COMPONENTE RURAL



Vivienda. El número de viviendas del municipio es de 1356 siendo la más poblada la vereda Carbonera y la menos barro Hondo en las cuales solo tiene letrinas algunas de las veredas de el Salvial, Carbonera y Ristá, el número de familias es de 1237 y hay unas 119 viviendas que están desahitadas.

Plan De Servicios Públicos. **El acueducto la casi la totalidad de las veredas poseen acueductos pero en regulares condiciones y la cobertura no es la optima.**

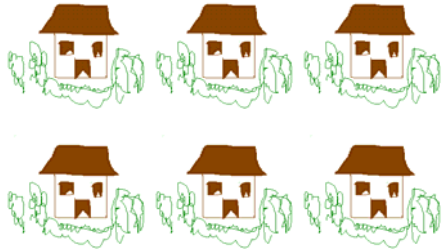
**Alcantarillado** . En el sector rural del municipio de Motavita no se encuentra definido un sistema de recolección de aguas residuales, ya que la mayoría de las viviendas de éste sector no posee sanitario, ocasionando un problema de salubridad pues al depositar las excretas humanas a cielo abierto se convierten en un factor de contaminación y transmisión de enfermedades, ya sea en forma directa o por vectores como la mosca.

Residuos Sólidos. No se tiene sistemas de

	<p>recolección, disposición ni tratamiento de los residuos sólidos generados por la población, los desechos son dados como alimentos a los animales domésticos o utilizados como abono en las huertas caseras. Lo anterior origina en la población riesgos de contraer enfermedades y contamina los suelos y las corrientes de agua.</p> <p><b>Telefonía.</b> Solo se cuenta con una oficina de Telecom. En la vereda de Sote Panelas.</p> <p><b>Energía eléctrica.</b> El 95% de la población se encuentra electrificada, aunque el servicio no se presta en óptimas condiciones.</p> <p><b>Gas.</b> Este servicio es prestado por carros distribuidores de ciudades vecinas</p>
<p><b>Plan Vial y de Transporte.</b></p> 	<p>Motavita tiene una red vial rural que suma un total de 183.3 kilómetros, de los cuales el 52% tiene jurisdicción el departamento, el 38.1% responsable el municipio, el 3.9% a cargo del Fondo Nacional de Caminos Vecinales y un 6% son privadas. Tiene 2.0 puentes vehiculares sobre la vía Tunja - Arcabuco. Además, se encontraron 15 pontones con luces entre 1.0 y los 3.0 metros. También posee 6 sitios para la explotación de materiales para afirmado de carreteras</p>
<p><b>Equipamiento De Salud Y Educación</b></p> 	<p>Dentro de la división política del municipio, organizado en veredas, podemos encontrar, que las construcciones más representativas son constituidas por los establecimientos educativos entorno se van adecuando los demás espacios, que conforman el equipamiento, para resolver algunas necesidades de la comunidad veredal.</p>

## COMPONENTE URBANO


### VIVIENDA



La vivienda del casco urbano del municipio la podemos identificar en dos clases en particular; La primera corresponde a una tipología del comienzo del municipio, a segunda clase encontramos la casa con mas área, con espacios construidos a un único uso

El numero de viviendas es igual a 55 unidades, y el numero de familias es igual a 88; presentándose un déficit de vivienda de **33 unidades** que corresponden al **37.5 %**.

## EQUIPAMIENTO URBANO



**SOCIAL** puesto de salud, colegio integrado “santa cruz” de Motavita , - casa de alojamiento policía-laboratorios colegio, **funeraria, cementerio.**

**COMERCIAL** El comercio es bastante informal, donde se combina con el uso residencial, que a veces no resulta compatible. El municipio no Presenta la infraestructura en servicios públicos suficientes que garanticen un comercio especializado, además por la cercanía a la ciudad Tunja ha ido dejando renegado el desarrollo socioeconómico de los municipios aledaños

**INDUSTRIAL.** No se encuentra un espacio que se pueda catalogar propiamente perteneciente a este uso, como tampoco ninguna zona destinada para tal fin. En el momento la industria es como medio de sostenimiento únicamente de la familia que la procede, por tanto las miras a producción en serie, y en forma competitiva no se pueden predecir. La falta de incentivos que garanticen un mercado estable es la principal causa. Es importante, dentro del desarrollo socioeconómico del municipio proyectar las posibles zonas para la industria futura del mismo y que garanticen una mejor calidad de vida.

**INSTITUCIONAL** Los espacios destinados al uso administrativo y de equipamiento para ofrecer el servicio normal a la población, relativamente son pocos y mal concebidos dentro del contexto de “ESPACIO PUBLICO”. Por tanto antes de presentar sus características espaciales tendremos que proyectamos a un cambio radical, como punto de una mejor funcionalidad futura.

**PATRIMONIO ARQUITECTÓNICO** El tratamiento de conservación arquitectónica se aplica a los inmuebles individuales o conjuntos urbanos manzanas o costados de estas, que constituyen aciertos importantes, en el campo del urbanismo o de la creación arquitectónica, a consolidación de la morfología e identidad del municipio y el enriquecimiento de su estructura, esta compuesto especialmente por El instituto de las Misioneras de la Esperanza, dos casas coloniales, casa de la cultura, casa cural iglesia

**FÍSICO. EL PARQUE.** situado al interior de la ciudad, destinado a la recreación al aire libre, y al contacto con la naturaleza. En el parque predominan los valores paisajísticos y naturales sobre cualquier elemento arquitectónico, que lo conforme o se encuentre dispuesto en su interior.






Si no se planea la dosificación de servicios con tiempo, se traduce en elevados costos sociales sobre la población. Por ejemplo al posponer la construcción de escuelas primarias, la población no recibe la educación que necesita y se compromete el desarrollo social y económico

**DEFICIENCIAS EN EQUIPAMIENTO:**

**PLAN VIAL Y DE TRANSPORTE**



Motavita tiene una longitud de 3306 metros de calles en su parte urbana, que hacen parte de 5 carreras y 4 calles que conforman la red ocupando un área de 2.76 hectáreas del sector urbano. Del total de la red urbana tiene el 81.1% en afirmado, el 16.4% pavimentado y el 2.5% adoquinado. Por lo general a la red vial, le hace falta un sistema de drenaje (bordillos y sumideros) para garantizar la durabilidad de la capa de rodadura sobre todo la de afirmado.

**Plan De Servicios Públicos Domiciliarios**



**Acueducto. Es muy deficiente solo se presta tres días a la semana, por horas y agua no tratada**

**Sistema De Recolección De Aguas Residuales.** El sistema de recolección de aguas residuales del sector urbano del municipio de Motavita, es un alcantarillado combinado el cual tiene tramos construidos hace 15 años, otros 8 años y otros 6 meses. La cobertura del servicio de alcantarillado es del 95% aproximadamente

**Sistema De Recolección Y Disposición Final De Los Residuos Sólidos.** El volumen de desechos sólidos generados en el sector urbano del Municipio de Motavita se ve afectado notoriamente, por la congregación de numerosa personas los días de misas de sanación y otra serie de actividades religiosas que se realizan en el municipio, y que a su vez originan actividades anexas como son la venta de comidas y otra serie de productos a las personas visitantes al Municipio en éstas fechas

Telefonía. Se cuenta con una oficina de Telecom., un teléfono público y líneas telefónicas en las



dependencias de la alcaldía.

**ENERGÍA ELÉCTRICA** el 95% de la población se encuentra electrificada en regulares condiciones  
**Gas.** Es prestado por carros distribuidores de ciudades vecinas  
**Alumbrado publico** solo posee el casco urbano en regulares condiciones.

## 6. SUBSISTEMA SOCIAL

¡Cuántos  
somos y a  
que nos  
dedicamos?

En el EOT de  
nuestro  
Municipio  
encontraremos  
estas respuestas  
y muchas más



### DEMOGRAFÍA








La población del municipio de Motavita es relativamente joven, ya que hay 3978 habitantes menores de 35 años correspondientes al 70,92% de la población total. Existen 14 hogares de Bienestar Familiar de los cuales 13 son de tiempo completo y uno de medio tiempo ubicado en la vereda de Sote Panelas; con 14 niños de 0 a 6 años en cada uno de ellos.

### EDUCACIÓN



La población estudiantil año tras año va creciendo, se crea en todos los establecimientos educativos el grado cero, se implementa la Pos primaria en le colegio de Sote panelas y el Colegio Integrado urbano mantiene asta el grado 11, la relación estudiante docente se mantiene en un promedio de 28 y el mayor número de estudiantes matriculados se encuentran en el Colegio Integrado Urbano, la relación espacio alumno también se mantienen en buenos niveles


<p style="text-align: center;"><b>SALUD</b></p> 	<p>Existen Dos puestos de salud poco dotados lo que hace aquellos servicios de salud sean poco eficiente, El aseguramiento de la población esta por debajo del 50%</p>
<p style="text-align: center;"><b>VIVIENDA</b></p> 	<p>En la actualidad la vivienda del casco urbano del municipio se identifica en dos clases en particular, la primera corresponde a una tipología del comienzo del municipio donde sus características principales son muros en adobe pañetados, baños pequeños ventanas en madera y una gran cubierta de teja de barro, adecuadas al clima sin embargo su "exterminio" por la carencia de interés para su mantenimiento.</p> <p>El numero de viviendas es igual a 55 unidades, y el numero de familias es igual a 88; presentándose un déficit de vivienda de <b>33 unidades</b> que corresponden al <b>37.5 %</b> .</p> <p>En el sector rural, presenta una tipología similar,</p>
<p style="text-align: center;"><b>DEPORTE Y RECREACIÓN</b></p> 	<p>En cuanto a infraestructura deportiva el Municipio cuenta con: Dos canchas polideportivas y nueve (9) escenarios deportivos escolares, y se proyecta la creación de una cancha de fútbol.</p>
<p style="text-align: center;"><b>ALIMENTACION</b></p> 	<p>Actualmente la alimentación para los Motivitas está caracterizada por el predominio de los productos que se obtienen de sus tierras; el plato típico de Motavita es el cordero en sus diferentes preparaciones: cordero sudado, cordero al horno, claros, pipitorias, torta de ceso, criadillas sudadas, sudado de feto de cordero, otros platos típicos son: el cuchuco de maíz, el cuchuco de cebada, asadura, menudo, envueltos; entre las bebidas tenemos: chicha de maíz, chicha de cebada, chicha de siete granos, chicha de hibus y guarapo</p>

<p><b>VESTUARIO</b></p> 	<p>El traje típico del campesino de Motavita es propio de las tierras frías paramunas. Los elementos principales y comunes tanto para hombres como para mujeres son el sombrero de jipa, para los días de trabajo y el de paño para ocasiones especiales, ruana de lana de oveja negra, gris o blanca, algunas señoras usan también el pañolón tejido por ellas mismas en lana de colores vivos, el cual le sirve para cargar a sus hijos en la espalda cuando están desempeñando las labores de la casa y en los sembradíos.</p>
<p><b>PROTECCIÓN Y SEGURIDAD CIUDADANA</b></p>	<p>Las principales delitos y denuncias hacen referencia a lesiones personales, deuda maltrato</p>

## 7. SUBSISTEMA ECONÓMICO




### AGRICULTURA



El principal cultivo es la papa en los últimos años este producto no es rentable por la baja producción y precios bajos, en menores cantidades se cultiva trigo cebada maíz alberja

### GANADERÍA



Actualmente, las labores pecuarias se ocupan aproximadamente 3500 hectáreas, de las cuales 3000 hectáreas son pastos y los restantes rastrojos y áreas de malezas, ocupados en la explotación de diferentes especies como la bobina, porcina, ovina, aves, caprinos, equinos y asnos

### Comercio

Se desarrolla en forma integral el comercio y los servicios en forma en las unidades habitacionales; en donde generalmente expenden vivires y productos ya transformados también La actividad comercial y de servicios se ofrece mediante el transporte, comercialización de ovinos para la comercialización de la carne en otros municipios, comercio y servicios relacionados con la atención de las personas que acuden al os servicios relacionados con la actividad religiosa, preparación y venta de alimentos, cuidado de vehículos y transporte de feligreses entre Tunja y el municipio.



### Minería

Otro renglón de la economía del municipio corresponde a las explotaciones mineras las cuales se convierten en un medio de generación de empleo las cuales están situadas en las siguientes veredas

### SEMINDUSTRIA

Se encuentra una procesadora de lácteos Santa Lucía ubicada en el kilómetro 13 Tunja- Arcabuco en el Valle de Sote, de propiedad del señor Juan Carlos Salamanca. En ésta fabrican almojábanas, arequipe, caramelos y queso

### EMPLEO

Respecto al empleo la principal fuente en el municipio son las labores agropecuarias, especialmente aquellos que implica el cultivo de la papa, la actividad minera brinda unos 150 empleos permanentes; la administración municipal emplea alrededor de 45 personas; al transporte 25 personas, el comercio y servicios con la preparación de comidas aproximadamente 80 personas; también se dedican a la comercialización y sacrificio de ovinos unas 40 personas otras personas laboran en otro tipo de actividades en Tunja, principalmente la albañilería cerca de 600 personas.



Diversificación y rotación de cultivos, reactivación de otros sectores de la economía como el comercio y servicios, ya que actualmente se viene prestando de una manera, poco atractiva para el consumidor, se hace necesario la creación de restaurante hoteles e infraestructura adecuada para atender al visitante ya que es visitado por gran cantidad de gente por la actividad religiosa que aquí se desarrolla, de otra parte el sector turístico no ha sido explotado, el municipio posee potenciales para que se desarrolle y así convertir el municipio en un polo de desarrollo, turístico, cultural y religioso

## 8. SUBSISTEMA CULTURAL

Que se conoce de la cultura del municipio



Al igual que otros municipio se posee un rico y valioso patrimonio cultural, que desafortunadamente se mantiene en el olvido por la falta de incentivos para que se promulgue en breves palabras aquí se cuento lo más trascendental del patrimonio cultural de Motavita

**MEMORIA CULTURAL.** Recopila los hechos más trascendentales en la historia del Municipio.

**MANIFESTACIONES FOLCLÓRICAS,** compuestas por el folclor literario, Música Y Baile, Folclor Demosófico, Artesanía. Medicina Tradicional Gastronomía. **Usos Y Costumbres, Supersticiones Y Agüeros.**

**RELIGIOSIDAD.** En cuanto a lo espiritual los motivitas se han visto motivados nuevamente regresando a celebraciones eucarísticas como en tiempos pasados, con la llegada del padre Alvaro de Jesús Puerta como párroco el municipio dando un giro total en el aspecto religiosos, social, económico y político.

**PATRIMONIO CULTURAL HISTÓRICO DOCUMENTAL:** Forma parte de la historia de un municipio, es por ello que es importante su conservación y año tras año va adquiriendo más valor, lo que a animado a protegerlos en los que son archivos históricos ya sean parroquiales, municipales y privados, o la combinación entre estos.

**PATRIMONIO INMUEBLE. Conformado por:**

Patrimonio Arqueológico Municipal Dentro de lo más representativo tenemos: **pedras del farfaca, piedra es la de las escudillas,**



**Patrimonio Arquitectónico Municipal.** Representado por:

**IGLESIA.** Está fue construida en una sola nave, como todas las doctrineras. No hay un dato exacto de la construcción de esta iglesia, pero por sus características arquitectónicas la podemos ubicar a finales del siglo XVI con adornos de influencia románica. el decorado interior de la iglesia se puede incluir la influencia de tres estilos: el Mudéjar, el cual habría estado en el techo supuestamente artesonado y en madera del cual no quedan vestigios pues fue cambiado en su totalidad en 1930, los otros estilos son el Barroco, y el Manierista, los que se pueden ver en lo ornamentado de sus retablos y cuadros con figuras alargadas, en el frontón partido del Altar Mayor.

**CASA CURAL ANTIGUA:** estilo colonial restaurada en su parte exterior consta de dos pisos, los escalones son en piedra, por debajo se ven construidas en guadua, atada con lazos y una ligera capa de tapia pisada. De la construcción se puede decir que no esta construida en L como la mayoría de las casa antiguas, su construcción es en línea recta, su entrada principal está hacia el parque principal con un portón de dos piezas.

**ENTRADA AL CEMENTERIO.** Tiene un estilo moderno con influencias románicas representada en las columnas pareadas.

**PARQUE PRINCIPAL.** Su estilo es moderno, con influencias románicas. destacado por su buena iluminación.


**Patrimonio Natural. Representado por:** Valle De Sote, El Infiernito, Páramo De Motavita, Riveras Del Río Farfacá

**Relación Espacio Territorio.** Decidido a la cercanía con la ciudad Tunja se viene dando un proceso de aculturización de sus habitantes, tomando valores tanto culturales como sociales de ésta ciudad; además dados dos los bajos ingresos por disminución en la producción agropecuaria y la falta de empleo, las personas emigran a otras ciudades en busca de mejores oportunidades, lo cual es muy difícil ya que se carece de una buena preparación la mayoría regresa trayendo consigo nuevos valores sociales y culturales.

Últimamente los habitantes han valorado su municipio por la trascendencia que ha tenido gracias a la labor religiosa que se viene desarrollando; las autoridades se han preocupado por embellecer el pueblo. Sus manifestaciones culturales especialmente las folclóricas se mantienen gracias a los festivales anuales que se realizan que trasciendes a otras culturas.

## SUBSISTEMA POLÍTICO ADMINISTRATIVO

El Municipio de Motavita se encuentra en la sexta categoría, según el acuerdo No. 001 de febrero de 1998, la escala técnica de remuneración y las asignaciones fijadas Corresponden exclusivamente a empleos de carácter permanente y de tiempo completo que se desarrollan en jornadas de 40 horas. A los empleados que laboran en las dependencias o sectores que habla la



**CAPACIDAD FINANCIERA** Los recursos del municipio año tras año aumentan muy poco, especialmente lo que se refiere a recursos propios que sólo representa un 10% del presupuesto, que de seguir así y no tener un esfuerzo fiscal importante, no podrá cubrir con sus obligaciones y entonces tendera a desaparecer o fusionarse con otros.



**PRACTICAS DEMOCRÁTICAS** Los habitantes del municipio son en su mayoría por tradición seguidores del partido Liberal Colombiano, aproximadamente un 80% y en un 20% seguidores del partido Social Conservador; aunque se tienen registros de votación por listas de otros movimientos, esto sólo se ha venido presentando en últimas elecciones y debido a la desintegración que atraviesan los partidos tradicionales, o también al pago por medio del voto de favores políticos la filiación política de los habitantes del municipio, los cinco alcaldes elegidos por voto popular pertenecen al partido Liberal Colombiano, y en cuanto al Concejo Municipal, son en su mayoría seguidores de este movimiento con uno o dos representantes del partido Social Conservador por elección.



Tenga en cuenta que con el trasteo de votos usted no está eligiendo a quien realmente representa sus intereses, sino a gente que viene de fuera y no conoce sus necesidades, evite esto, como está ocurriendo

Debido a la cercanía con la ciudad de Tunja se presenta demasiada inscripción de cédulas que no son del municipio, es así como el potencial electoral varía demasiado respecto a cada elección y no coincide con el crecimiento de la población en el municipio.

Fecha de elección	Potencial electoral
Febrero 26 1978	1805
Junio 04 1978	1806
Marzo 09 1980	1701
Mayo 30 1982	2326
Marzo 11 1984	2379
Marzo 13 1988	3400
Octubre 30 1994	3020
Octubre 27 1997	3392
Marzo 08 1998	3392

De las cinco elecciones que se han realizado para elegir Alcalde Municipal se nota que todos los candidatos pertenecen al partido Liberal Colombiano. Además la respuesta de la población para elegir su mandatario ha venido creciendo, es así como el porcentaje de votación en la primera elección era del 50% mientras que en la última elección llegó al 70%.



NOMBRE	L	D	N	I	DESCRIPCIÓN
ALVARO DE JESÚS PUERTA	X	X	X	X	Párroco del Municipio, destacado por la labor religiosa a través de las misas de sanación.
CIRO CUCAITA	X	X	X		Profesor y Director de Cultura en Motavita, destacado por la letra y música del himno de Motavita, así como la representación a través del dueto Ciro y Servio con modalidad de música Colombiana.
HERMANOS MOLINA	X	X	X		Representantes del folclor motavitense
PEDRO PABLO ALVARADO	X	X			Diputado a la Asamblea de Boyacá vigencia, periodo 1998-2000 y Alcalde de Motavita 1992-1994
PEDRO NEL COY ROBERTO	X				Alcalde en tres periodos uno por decreto departamental y dos por elección popular, cuya obra mas representativa es la pavimentación del ramal de la vía principal al centro de Motavita.
ZAGALO ENRIQUE SUÁREZ	X				Cofundador del Colegio Integrado Simón Bolívar y Rector actual, cuyas obras han contribuido al fortalecimiento de la calidad de la educación.
CLEMENTE GONZÁLEZ	X				Líder comunitario, historiador local

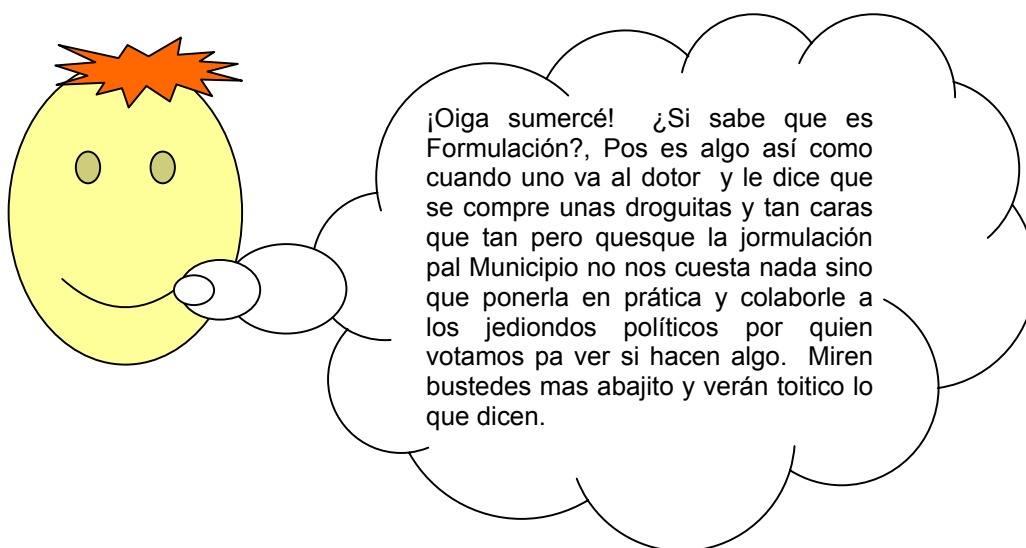
## 10. SUBSISTEMA TURÍSTICO



Las potencialidades turísticas existentes en el municipio aún no han sido explotadas pues se desconoce su riqueza natural y paisajística que bien pudiera ser explotada como otra alternativa para el mejoramiento de la economía familiar y visión municipal. Entre los sitios de interés turístico se encuentran: **Valle De Sote, El Infiernito, Páramo De Motavita: 4 Pictografía Y Moyas De Farfacá.**

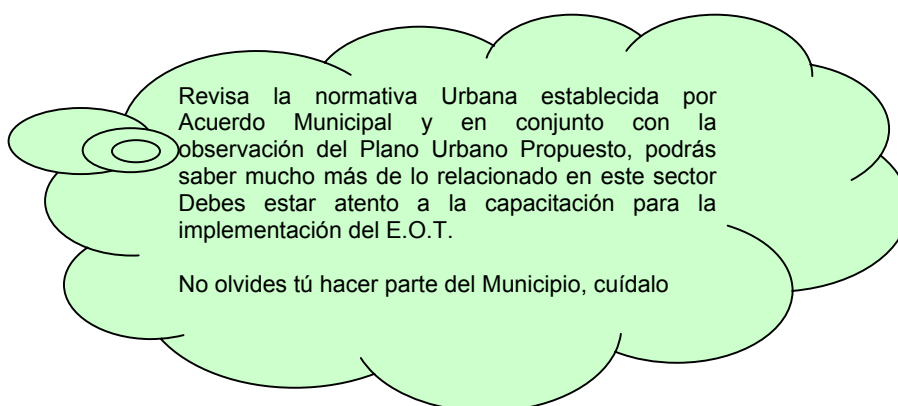


## 11 FORMULACION




### COMPONENTE URBANO

- Utilizar adecuadamente los suelos urbanos
- Cuando vaya a construir solicite la licencia en la Oficina de Planeación
- Procure diseñar su vivienda con zonas verdes y antejardines
- No cuide cerditos ni gallinitas ni otros animalitos en el sector urbano pues está contaminando el ambiente
- Si vives en el sector urbano procura darle una buena atención a los visitantes
- No desperdices el agua pues es muy escasa
- No botes la basura en lugares no previstos
- Colabora con el embellecimiento del Parque Municipal es la cara de nuestro pueblo



## COMPONENTE RURAL


OYE LUCAS  
¿Sabias que en Motavita existen zonas de páramo y zonas forestales protectoras y que el deterioro de estas zonas causa desequilibrio en el medio ambiente?



Si Yayita, se me rompe el corazón cuando veo a los abuelos talando los arboles y cortando la vegetación para sembrar



Estos chinos muerganos quesque a enseñarme a yo como si estas canas no me han servido pa mucho, luego esos pinches arboles y arbustos lo quiacen es hacer estorbo pa sembrar una mata de papa o con qué cren bustedes que con qué crié a su taita



Señor, sus nietos tienen la razón si se cortan los arboles, se queman o cortan los arbustos, frailejones se presenta desequilibrio en el medio ambiente, acuerdese que estos guardan humedad o porqué cree usted que no hay agua en Motavita, por la misma desprotección de estas zonas y otras mas . Consulta el Acuerdo Municipal de reglamento de las zonas

## RECOMENDACIONES

- Primero que todo observa el Mapa de Uso propuesto del suelo urbano y analízalo
- Luego revisa el Acuerdo Municipal que reglamenta el uso del suelo
- Después pon en práctica todo lo que allí se determina
- Debes cuidar los recursos hídricos, no pastoree en zonas cercanas de acuerdo a las rondas establecidas
- No botes los residuos de los insecticidas ni fungicidas en los nacedores
- No desperdicies el recurso hídrico es la fuente de vida para las nuevas generaciones
- No tales los árboles en las zonas de páramo ni en las áreas forestales protectoras
- Cuando hagas una explotación minera no dejes socavones que puedan generar amenazas a la vida
- En los métodos de siembra procura hacer primero cobertura vegetal, la Umata ten enseña como hacerlo
- Para proteger tus cultivos de las heladas debes hacer plantaciones de cercas vivas, pueden ser de doble propósito como cercas y aprovechables económicamente
- No siembres sobre zonas de humedales
- No hagas reservorios sobre las corrientes de agua ni humedales
- En la vía del Centro a la principal si eres propietario de lotes procura guardar el área establecida como corredor vial al momento de construir
- Organízate con tus vecinos para plantar árboles a lo largo de esta vía pero que no sean acacias, ni pinos, tampoco eucaliptos.
- Enseñale a tus hijos la importancia evitar quemar fosforos o hacer fogatas muy cerca de la línea del gasoducto

