



UBICACION:
MUNICIPIO DE BARRANCAS (LA GUAJIRA)

TEMA:
 ESQUEMA DE ORDENAMIENTO TERRITORIAL 2002-2010 VOLVIMOS AL ORDEN

EQUIPO DE TRABAJO:
 ALCALDE: **JUAN FRANCISCO GOMEZ CERDAS**
 CONSULTOR: **ORANGEL NORIEGA**
 Cartografía digital: **GUSTAVO PEREZ VALDES**
ALEJIS J. CARBON MENDOZA

CONTIENE:
LOCALIZACION GEOGRAFICA DEL MUNICIPIO

CONVENCIONES:

- Ciudad del Capital de Departamento
- Municipio de Barrancas
- Limite Departamental
- Limite Internacional

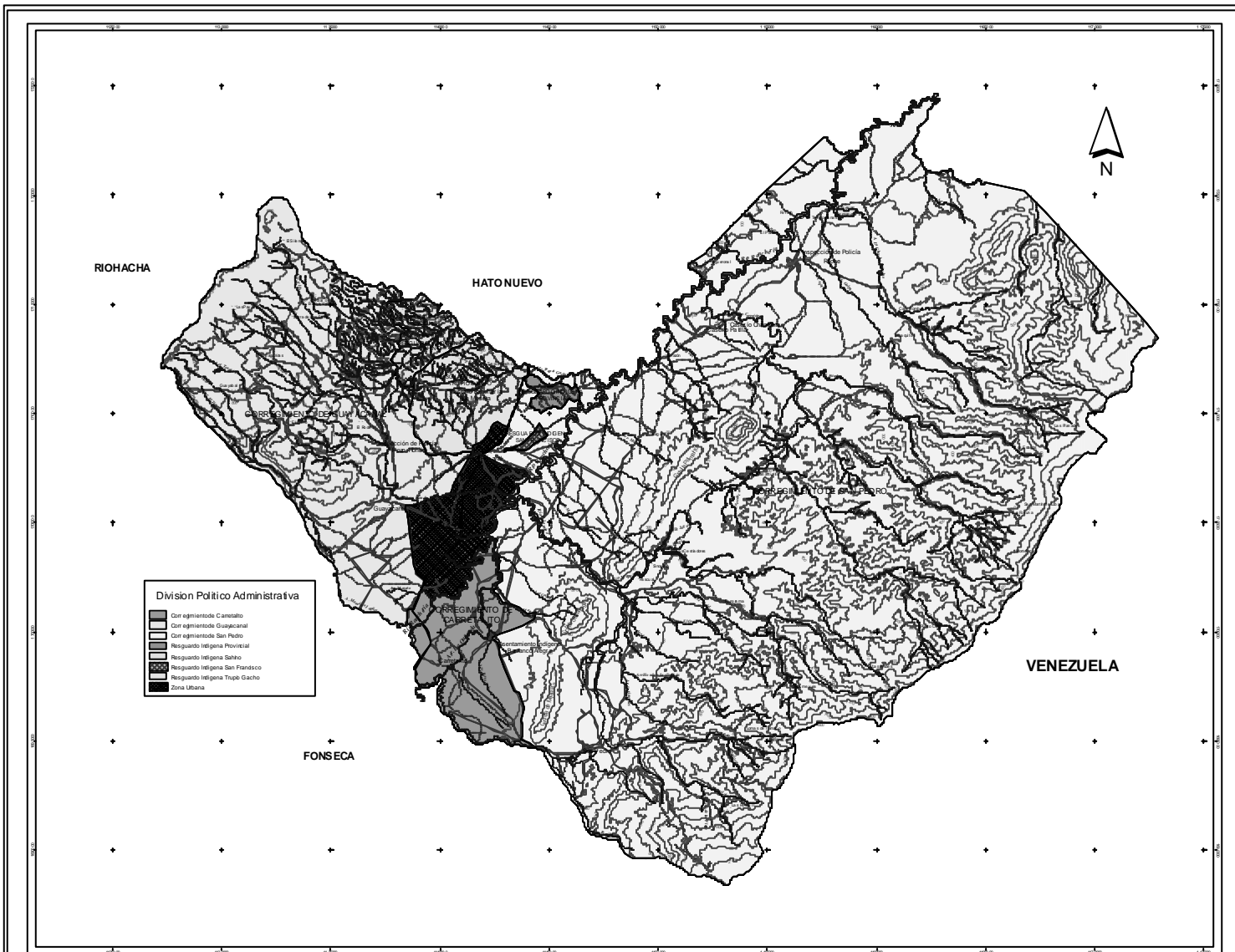
ESCALA GRAFICA: 1:100000
 0 25 50 75 100 Kilómetros

ECHA: **Marzo del 2002** **MA. PL. D 1**

CARTOGRAFIA BASE:
 Cartas catastrales I.G.A.C. Escala 1:20000
 Municipio de Barrancas, La Guajira.
 Folio: n.º 903.
 Planos: 14 IV C, 21 IA, 21 B, 21 I C,
 21 D, 21 B A, 21 B B, 21 B C,
 21 B B, 21 IV A, 21 IV C, 22 I D.

CARTOGRAFIA TEMÁTICA:
 Equipo de trabajo





- Division Política Administrativa**
- Corregimiento Camalote
 - Corregimiento Guayacanal
 - Corregimiento San Pedro
 - Resguardo Indígena Provincial
 - Resguardo Indígena Bahno
 - Resguardo Indígena San Francisco
 - Resguardo Indígena Trujillo Guacho
 - Zona Urbana



UBICACION:
MUNICIPIO DE BARRANCAS (LA GUAJIRA)

TEMA:
ESQUEMA DE ORDENAMIENTO TERRITORIAL 2002-2010 VOLVIMOS AL ORDEN

EQUIPO DE TRABAJO
 ALCALDE: **JUAN FRANCISCO GOMEZ CERQUIAR**
 CONSULTOR: **ORANGEL NORIEGA**
 Cartografía digital: **GUSTAVO PERUZZI VALDES**
ALEXIS J. CARBONERO MENDOZA

CONTIENE:
DIVISION POLITICA ADMINISTRATIVA DEL MUNICIPIO

- CONVENCIONES:**
- Rio
 - Camino
 - Camino de tierra
 - Línea Municipal
 - Corregimiento
 - Zona Urbana
 - Zona Urbana
 - Zona Urbana

ESCALA GRAFICA: 1:10000
 0 4000 8000 12000 Metros

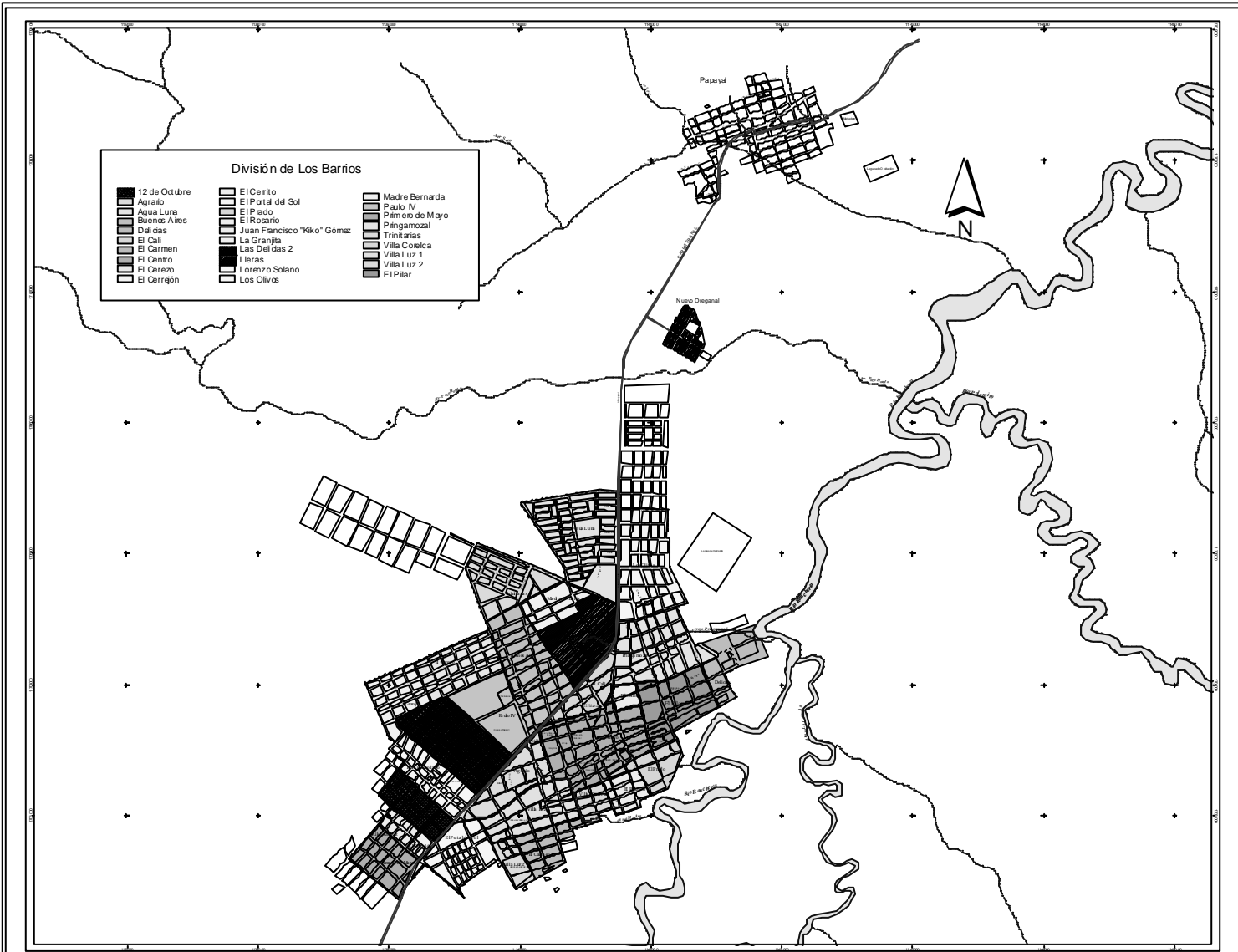
ECHA: **Marzo del 2002**

MAPA: **D 2**

CARTOGRAFIA BASE:
 Cartas catastrales I.G.A.C. Escala 1:25000
 Municipio de Barrancas, La Guajira.
 Folio: n.º 9 93.
 Partidos: 14 IV C, 21 IA, 21 B, 21 I C,
 21 D, 21 A, 21 B, 21 C,
 21 W B, 21 W A, 21 IV C, 22 I D.

CARTOGRAFIA TEMÁTICA
 Equipo de trabajo





UBICACION:
MUNICIPIO DE BARRANCAS (LA GUAJIRA)

TÍTULO:
ESQUEMA DE ORDENAMIENTO TERRITORIAL 2002-2010 VOLVIMOS AL ORDEN

EQUIPO DE TRABAJO:
ALCALDE: **JUAN FRANCISCO GOMEZ CERDAS**
CONSULTOR: **ORANGEL NORIEGA**
Cartografía Digital: **GUSTAVO PERTUZ VALDES**
ALEJIS J. CARBON MENDOZA

CONTIENE:
CONFORMACION DE LA CABECERA MUNICIPAL

CONVENCIONES:

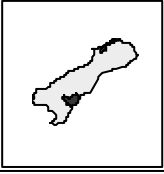
- Perimetro Urbano
- Abio
- Ateraje
- Vial/Principio


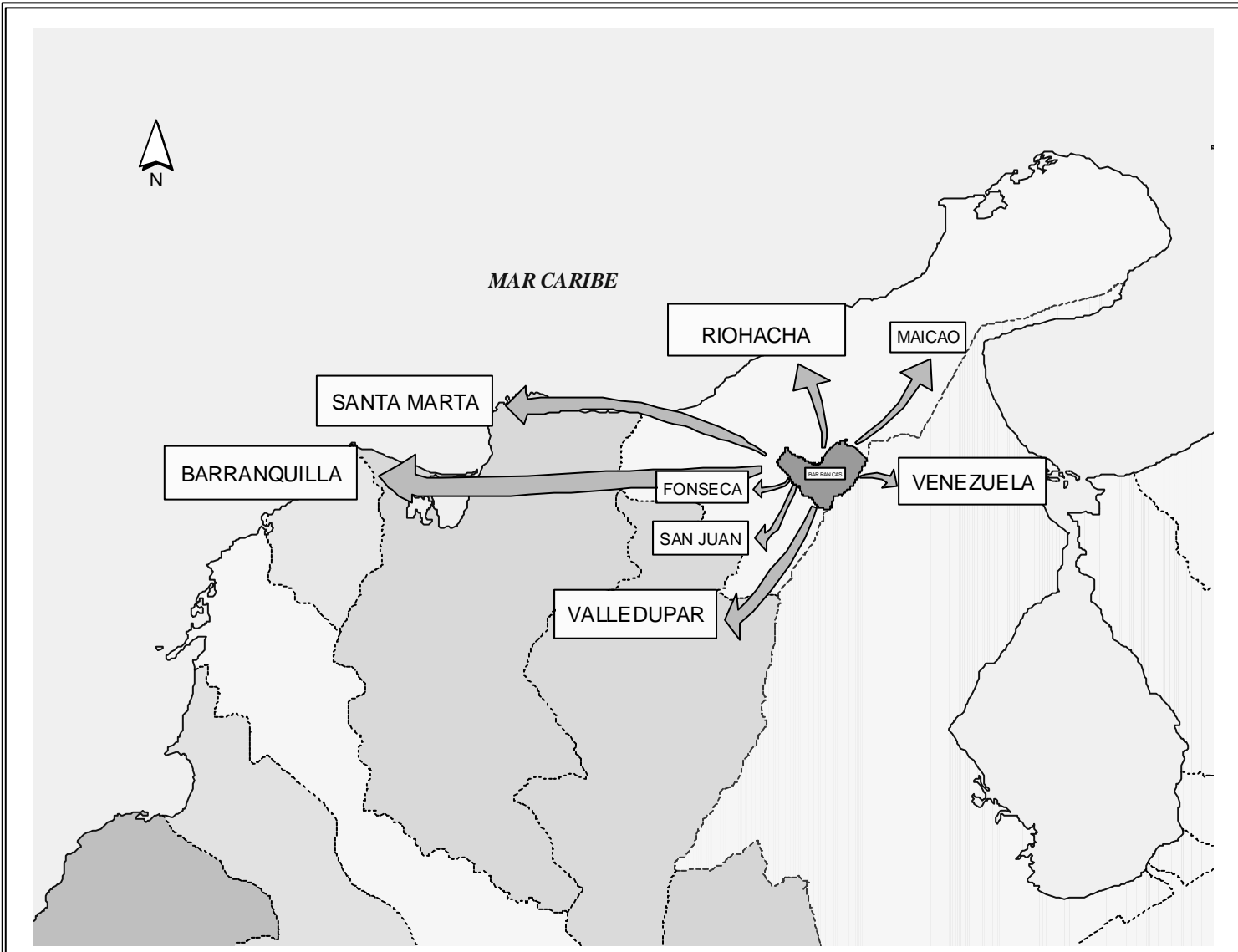
ESCALA GRAFICA: 1:10000
500 0 500 1000 1500 Metros

ECHA: **Marzo del 2002** MAPA: **D3**

CARTOGRAFIA BASE:
Cuentas catastrales I.G.A.C. Escala 1:25000
Municipio de Barrancas, La Guajira.
Folio: n.º 933.
Plano: 14 IV C, 21 IA, 21 IB, 21 IC,
21 ID, 21 IA A, 21 IB, 21 IC,
21 IB B, 21 IV A, 21 IV C, 22 ID

CARTOGRAFIA TÉCNICA:
Equipo Técnico EOT,
Oficina de Planeación y
Obras Públicas Municipal,
Comunidad

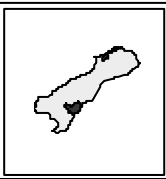


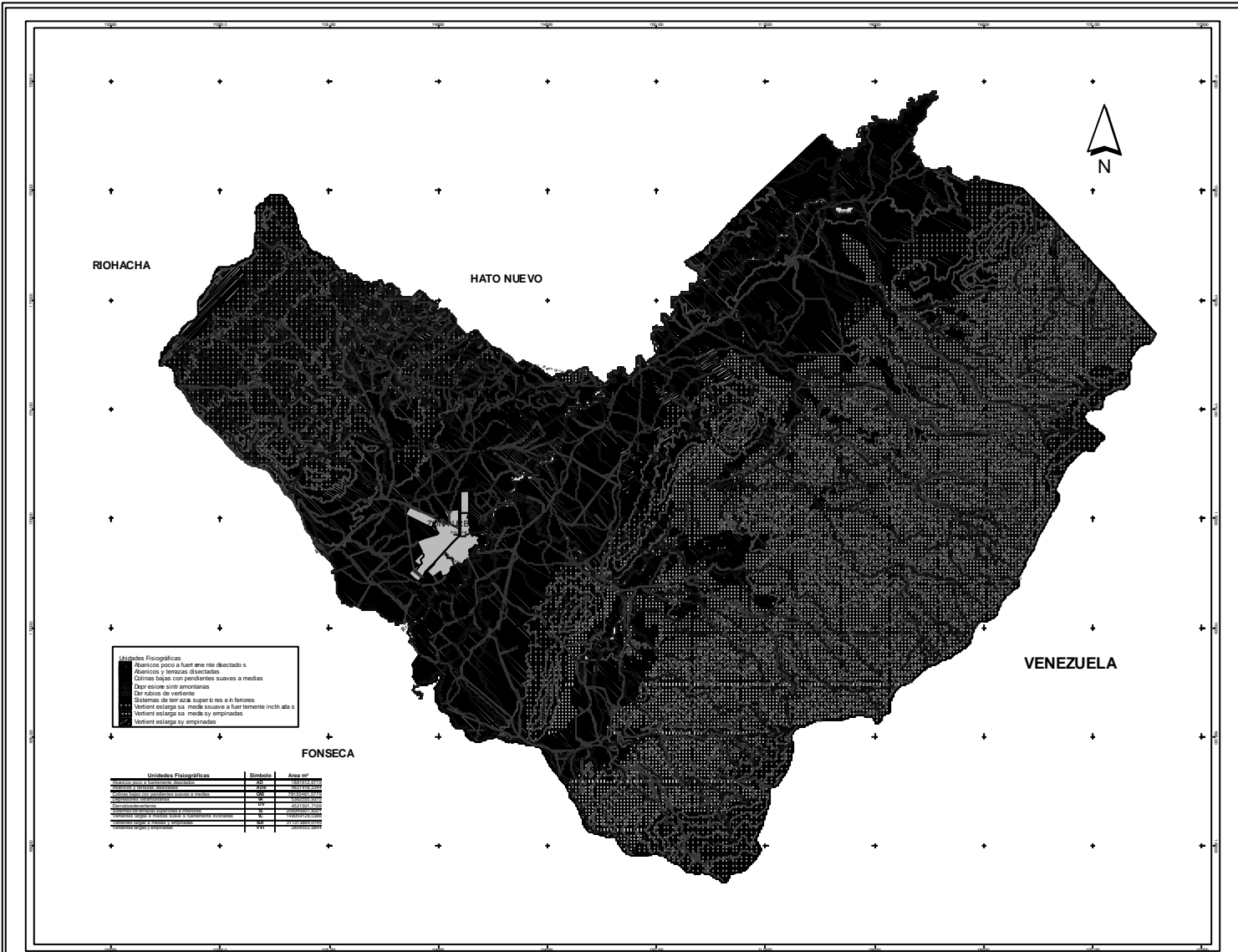


UBICACION: MUNICIPIO DE BARRANCAS (LA GUAJIRA)	
TEMA: ESQUEMA DE ORDENAMIENTO TERRITORIAL 2002-2010 VOLVIMOS AL ORDEN	
EQUIPO DE TRABAJO: ALCALDE: JUAN FRANCISCO GOMEZ CEROHAR CONSULTOR: ORANGEL NORIEGA Cartografía digital: GUSTAVO PEREZ VALDES ALEJIS J. CARBONERO MENDOZA	CONTIENE: RELACION URBANO REGIONAL

CONVENCIONES: ➔ Relacion Urbano Regional
--

ECH: Marzo del 2002		MR PL: D 4
CARTOGRAFIA BASE: Cuentas catastrales I.G.A.C. Escala 1:25000 Municipio de Barrancas, La Guajira. Por maico n. 9 93. Planos: 14 IV C, 21 I A, 21 I B, 21 I C, 21 I D, 21 I A, 21 I B, 21 I C, 21 I B, 21 I V A, 21 I V C, 22 I D	CARTOGRAFIA TEMATICA Equipo de trabajo	





Unidades FisioGráficas
 Abanicos poco a fuer en sus diámetros
 Abanicos y terrazas disectadas
 Ciénagas bajas con pendientes suaves a medias
 Ciénagas en amonías
 Degrés en amonías
 Bar rúbricos de vertiente
 Sistemas de ter as super o res e in ferros
 Ventiler estanga sa modo suave a fuer tomento in ch abas
 Ventiler estanga sa modo y empinadas
 Ventiler estanga y empinadas

Unidades FisioGráficas	Símbolo	Área m ²
Abanicos poco a fuer en sus diámetros	[Símbolo]	100
Abanicos y terrazas disectadas	[Símbolo]	100
Ciénagas bajas con pendientes suaves a medias	[Símbolo]	100
Ciénagas en amonías	[Símbolo]	100
Degrés en amonías	[Símbolo]	100
Bar rúbricos de vertiente	[Símbolo]	100
Sistemas de ter as super o res e in ferros	[Símbolo]	100
Ventiler estanga sa modo suave a fuer tomento in ch abas	[Símbolo]	100
Ventiler estanga sa modo y empinadas	[Símbolo]	100
Ventiler estanga y empinadas	[Símbolo]	100



UBICACION:
MUNICIPIO DE BARRANCAS (LA GUAJIRA)

T B M A:
ESQUEMA DE ORDENAMIENTO TERRITORIAL 2002-20 10 VOLVAMOS AL ORDEN

EQUIPO DE TRABAJO
 ALCALDE: **JUAN FRANCISCO GOMEZ CERCHAR**
 CONCEJAL: **ORANGEL NORIEGA**
 Cartografía digital: **GUSTAVO PEREZ VALDES**
ALEXIS J. CARIBON MENDOZA

CONTIENE:
UNIDADES FISIOGRAFICAS

CONVENCIONES:

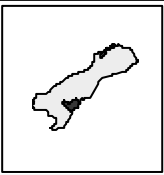
	Río		Línea Nacional		Sistema Vial
	Camino		Carretera		Carretera de 2da. y 3ra. Clase
	Zona Protegida		Carretera de 1ra. Clase		Carretera de 4ta. y 5ta. Clase

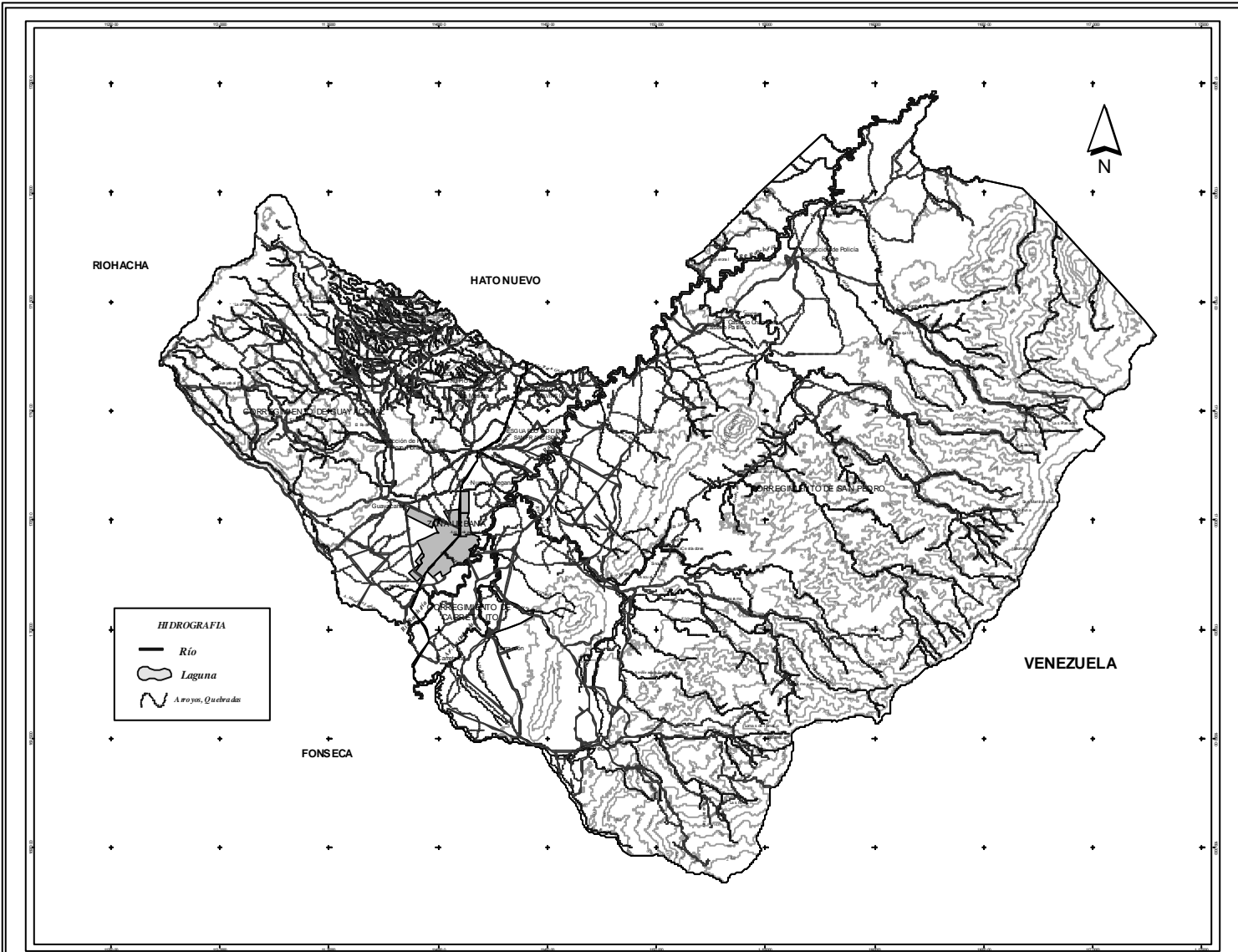


FECHA: **Marzo del 2002** **MAPA:** **D 6**

CARTOGRAFIA BASE:
 Cartas catastrales I.G.A.C. Escala 1:25000
 Municipio de Barrancas, La Guajira
 Por maón: 19 93.
 Hojas: 14 IV, C, 21 IA, 21 IB, 21 I C,
 21 ID, 21 IA A, 21 IB B, 21 II C,
 21 III B, 21 IVA, 21 IV C, 22 ID.

CARTOGRAFIA TEMÁTICA
COORDINADAS

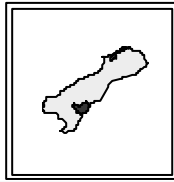


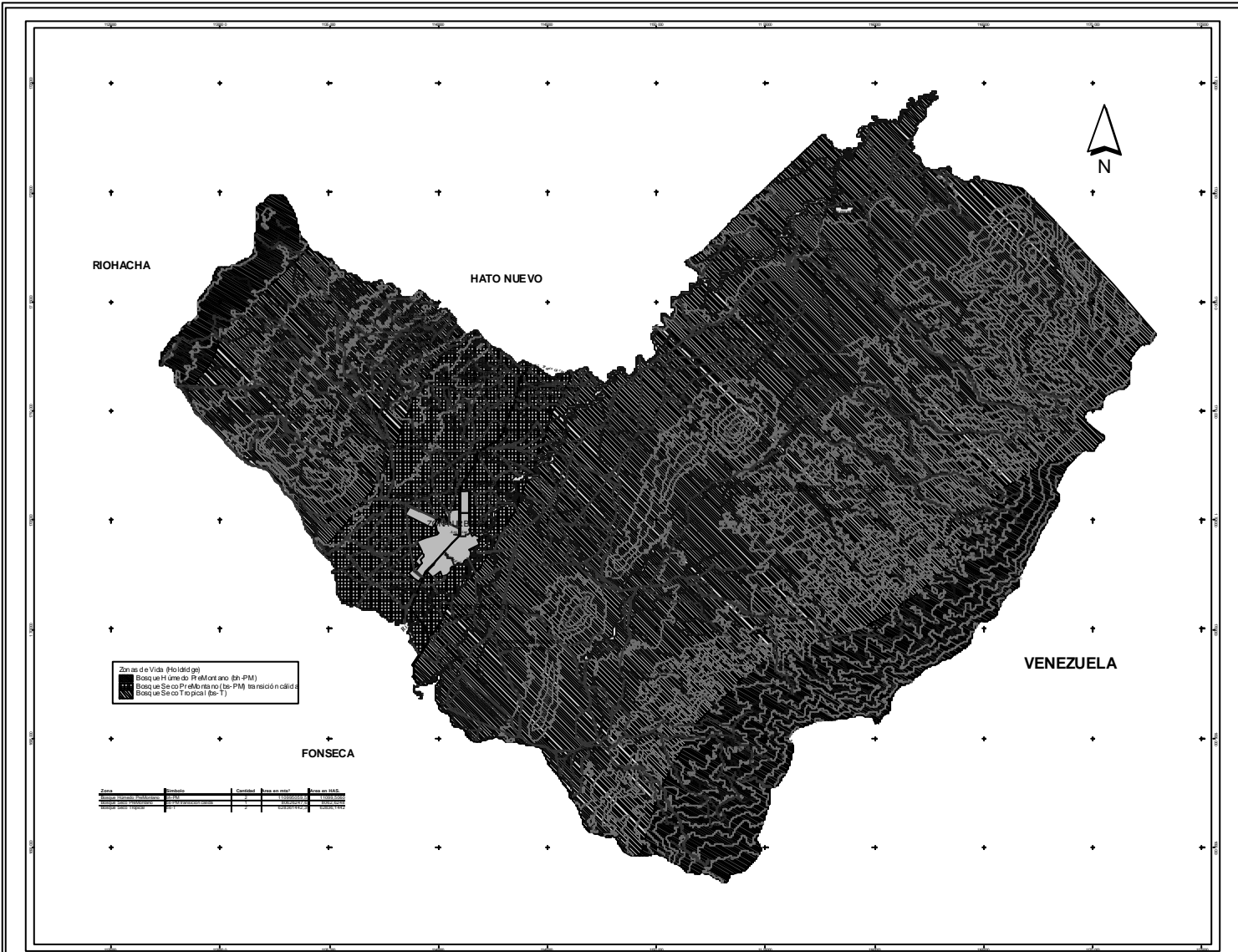


UBICACION: MUNICIPIO DE BARRANCAS (LA GUAJIRA)	
TEMA: ESQUEMA DE ORDENAMIENTO TERRITORIAL 2002-2010 VOLVIMOS AL ORDEN	
EQUIPO DE TRABAJO ALCALDE: JUAN FRANCISCO GOMEZ CERDAS CONSULTOR: ORANGEL NORIEGA Cartografía Digital: GUSTAVO PERTUZ VALDES ALEXIS J. CARBONERO MENDOZA	CONTIENE: HIDROGRAFIA

CONVENCIONES:		
Río Laguna Arroyos, Quebradas	Línea Municipal Curva de Nivel Zona Urbana	Sistema Vial Camino Local, Troncal Vía de Acceso Zona Urbana

ESCALA GRAFICA: 1:10000 	
ECH: Marzo del 2002	MAR PL: D7
CARTOGRAFIA BASE: Cartas catastrales I.G.A.C. Escala 1:25000 Municipio de Barrancas, La Guajira, Folio m.c. n. 9 93, Planos: 14 IV C, 21 IA, 21 B, 21 I C, 21 D, 21 BA, 21 B, 21 C, 21 W B, 21 W A, 21 IV C, 22 I D	CARTOGRAFIA TEMÁTICA Equipo de Trabajo





UBICACION:
MUNICIPIO DE BARRANCAS (LA GUAJIRA)

T B M A:
ESQUEMA DE ORDENAMIENTO TERRITORIAL 2002-20 10 VOLVAMOS AL ORDEN

EQUIPO DE TRABAJO
ALCALDE: **JUAN FRANCISCO GOMEZ CERCHAR**
CONSEJAL TOR: **ORANGEL NORIEGA**
Cartografía digital: **GUSTAVO PEREZ VALDES**
ALEXIS J. CARIBON MENDOZA

CONTIENE:
ZONAS DE VIDA

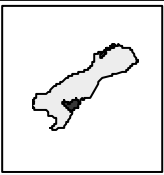
CONVENCIONES:

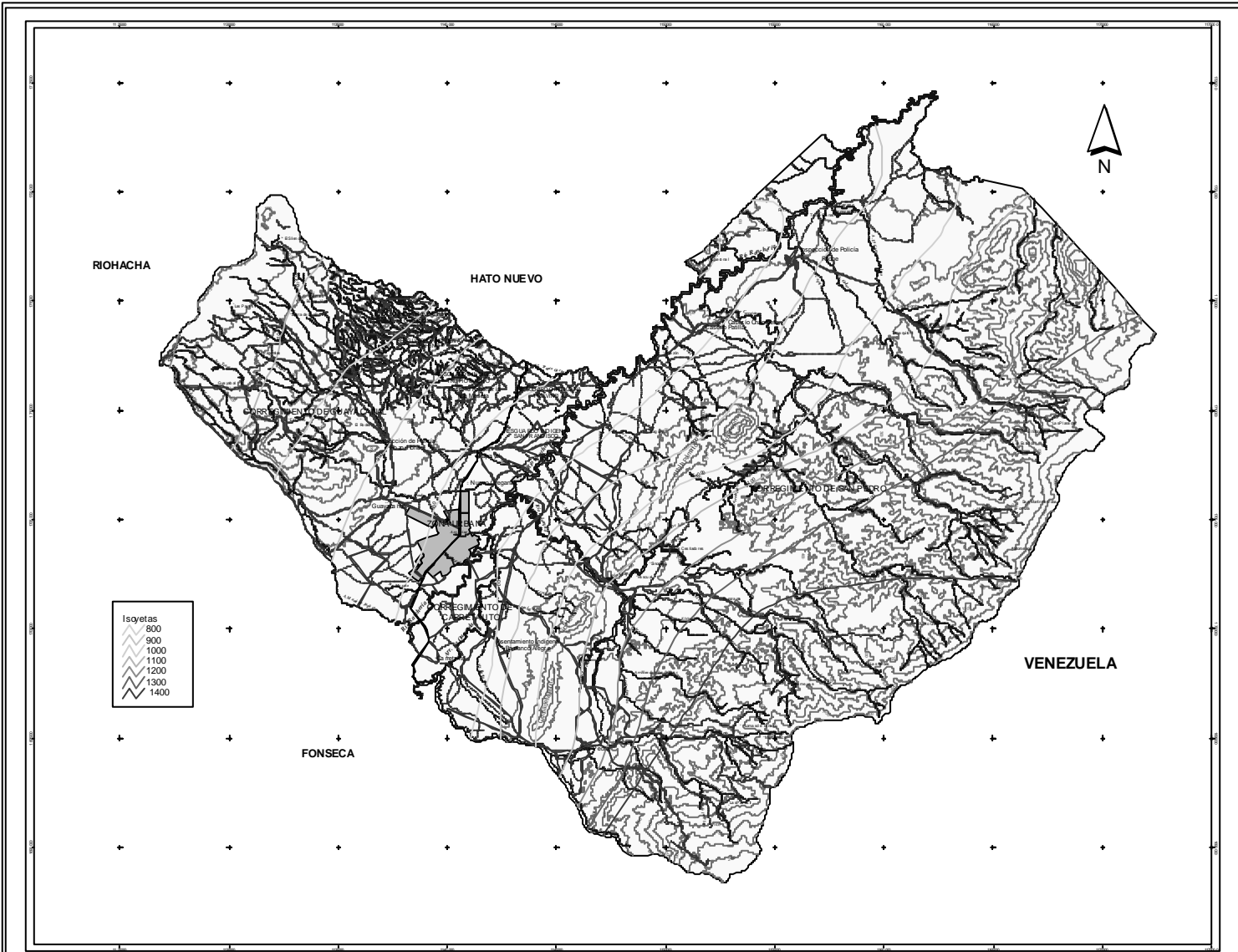
ESCALA GRAFICA: 1:10000
0 4000 8000 12000 Metros

FECHA: **Marzo del 2002** MAPA: **D 8**

CARTOGRAFIA PAZ BASE:
Cartas catastrales I.G.A.C. Escala 1:25000
Municipio de Barrancas, La Guajira,
Formación 19 93,
Hojas: 14 IV, C, 21 IA, 21 IB, 21 I C,
21 ID, 21 IA, 21 IB, 21 II C,
21 IB B, 21 IVA, 21 IV C, 22 ID.

CARTOGRAFIA TEMÁTICA
CORPOGUAJIRA





UBICACION:
MUNICIPIO DE BARRANCAS (LA GUAJIRA)

T B M A:
ESQUIMA DE ORDENAMIENTO TERRITORIAL 2002-2010 VOLVAMOS AL ORDEN

EQUIPO DE TRABAJO
 ALCALDE: JUAN FRANCISCO GOMEZ CERCHAR
 CONSULTOR: ORANGEL NORIEGA
 Cartografía digital: GUSTAVO PEREZ VALDES
 ALEJOS J. CARIBON MENDOZA

CONTIENE:
ZONIFICACION AGRO CLIMATICA

CONVENCIONES:

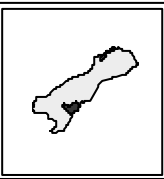
ESCALA GRAFICA: 1:10000
 0 4000 8000 12000 Metros

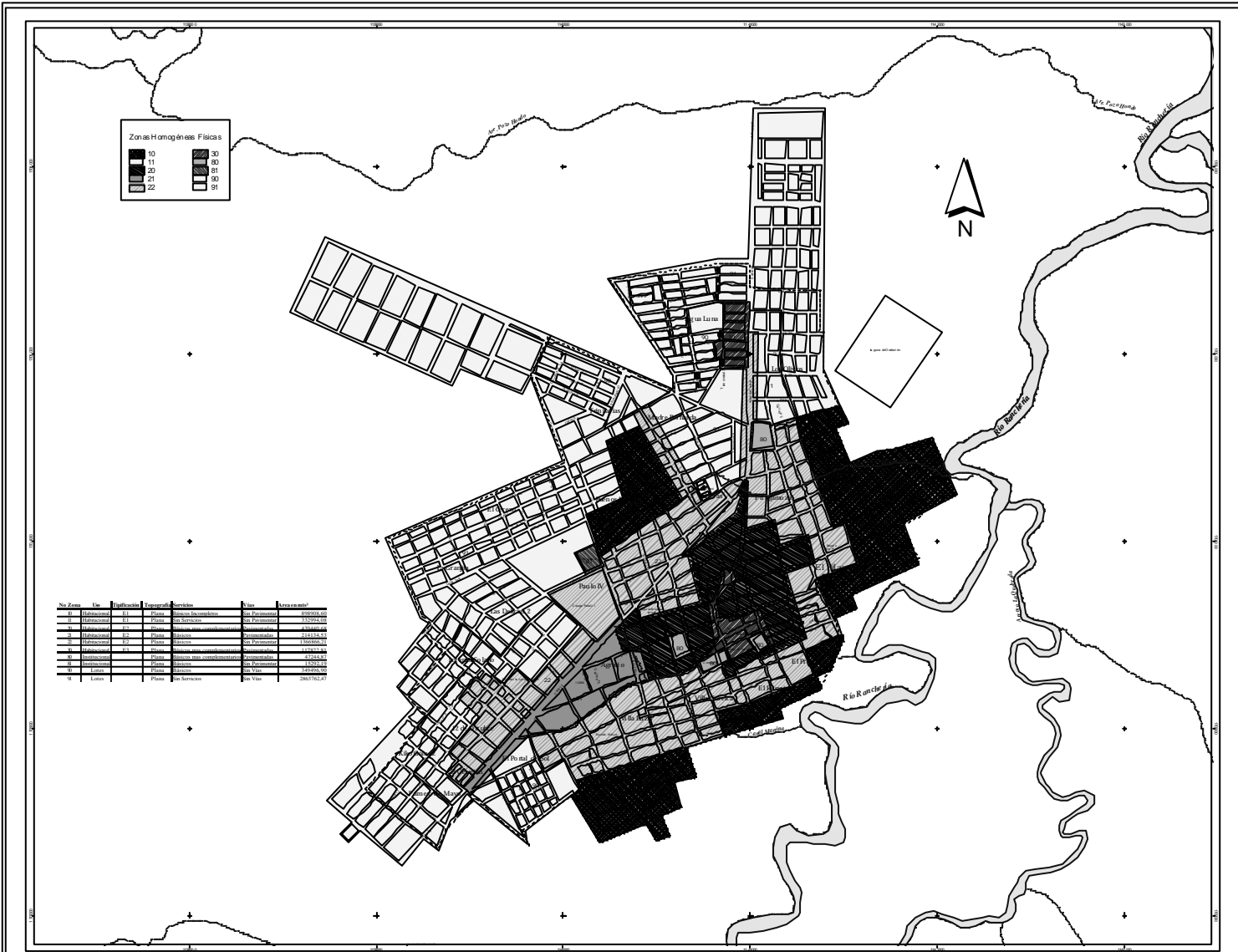
FECHA: Marzo del 2002

MARCA: D9

CARTOGRAFIA PA. BASE:
 Cartas catastrales I.G.A.C. Escala 1:25000
 Municipio de Barrancas, La Guajira.
 Por misión: 1993.
 Hojas: 14 IV, C, 21 IA, 21 IB, 21 I C,
 21 ID, 21 IA, 21 IB, 21 IC,
 21 IB, 21 IA, 21 IV, C, 22 ID.

CARTOGRAFIA TEMÁTICA
 CORPOGUAJIRA





Zonas Homogéneas Físicas

10	30
11	80
20	81
21	82
22	91

No. Zona	Ubicación	Superficie	Temperatura	Altitud	Clima	Asentamiento	Superficie
10	Barrancas	11	Plano	1000	Subtropical	Comunidades	100000
11	Barrancas	12	Plano	1000	Subtropical	Comunidades	100000
20	Barrancas	13	Plano	1000	Subtropical	Comunidades	100000
21	Barrancas	14	Plano	1000	Subtropical	Comunidades	100000
22	Barrancas	15	Plano	1000	Subtropical	Comunidades	100000
30	Barrancas	16	Plano	1000	Subtropical	Comunidades	100000
80	Barrancas	17	Plano	1000	Subtropical	Comunidades	100000
81	Barrancas	18	Plano	1000	Subtropical	Comunidades	100000
82	Barrancas	19	Plano	1000	Subtropical	Comunidades	100000
91	Barrancas	20	Plano	1000	Subtropical	Comunidades	100000
92	Barrancas	21	Plano	1000	Subtropical	Comunidades	100000
93	Barrancas	22	Plano	1000	Subtropical	Comunidades	100000
94	Barrancas	23	Plano	1000	Subtropical	Comunidades	100000
95	Barrancas	24	Plano	1000	Subtropical	Comunidades	100000
96	Barrancas	25	Plano	1000	Subtropical	Comunidades	100000
97	Barrancas	26	Plano	1000	Subtropical	Comunidades	100000
98	Barrancas	27	Plano	1000	Subtropical	Comunidades	100000
99	Barrancas	28	Plano	1000	Subtropical	Comunidades	100000
100	Barrancas	29	Plano	1000	Subtropical	Comunidades	100000
101	Barrancas	30	Plano	1000	Subtropical	Comunidades	100000
102	Barrancas	31	Plano	1000	Subtropical	Comunidades	100000
103	Barrancas	32	Plano	1000	Subtropical	Comunidades	100000
104	Barrancas	33	Plano	1000	Subtropical	Comunidades	100000
105	Barrancas	34	Plano	1000	Subtropical	Comunidades	100000
106	Barrancas	35	Plano	1000	Subtropical	Comunidades	100000
107	Barrancas	36	Plano	1000	Subtropical	Comunidades	100000
108	Barrancas	37	Plano	1000	Subtropical	Comunidades	100000
109	Barrancas	38	Plano	1000	Subtropical	Comunidades	100000
110	Barrancas	39	Plano	1000	Subtropical	Comunidades	100000
111	Barrancas	40	Plano	1000	Subtropical	Comunidades	100000
112	Barrancas	41	Plano	1000	Subtropical	Comunidades	100000
113	Barrancas	42	Plano	1000	Subtropical	Comunidades	100000
114	Barrancas	43	Plano	1000	Subtropical	Comunidades	100000
115	Barrancas	44	Plano	1000	Subtropical	Comunidades	100000
116	Barrancas	45	Plano	1000	Subtropical	Comunidades	100000
117	Barrancas	46	Plano	1000	Subtropical	Comunidades	100000
118	Barrancas	47	Plano	1000	Subtropical	Comunidades	100000
119	Barrancas	48	Plano	1000	Subtropical	Comunidades	100000
120	Barrancas	49	Plano	1000	Subtropical	Comunidades	100000
121	Barrancas	50	Plano	1000	Subtropical	Comunidades	100000
122	Barrancas	51	Plano	1000	Subtropical	Comunidades	100000
123	Barrancas	52	Plano	1000	Subtropical	Comunidades	100000
124	Barrancas	53	Plano	1000	Subtropical	Comunidades	100000
125	Barrancas	54	Plano	1000	Subtropical	Comunidades	100000
126	Barrancas	55	Plano	1000	Subtropical	Comunidades	100000
127	Barrancas	56	Plano	1000	Subtropical	Comunidades	100000
128	Barrancas	57	Plano	1000	Subtropical	Comunidades	100000
129	Barrancas	58	Plano	1000	Subtropical	Comunidades	100000
130	Barrancas	59	Plano	1000	Subtropical	Comunidades	100000
131	Barrancas	60	Plano	1000	Subtropical	Comunidades	100000
132	Barrancas	61	Plano	1000	Subtropical	Comunidades	100000
133	Barrancas	62	Plano	1000	Subtropical	Comunidades	100000
134	Barrancas	63	Plano	1000	Subtropical	Comunidades	100000
135	Barrancas	64	Plano	1000	Subtropical	Comunidades	100000
136	Barrancas	65	Plano	1000	Subtropical	Comunidades	100000
137	Barrancas	66	Plano	1000	Subtropical	Comunidades	100000
138	Barrancas	67	Plano	1000	Subtropical	Comunidades	100000
139	Barrancas	68	Plano	1000	Subtropical	Comunidades	100000
140	Barrancas	69	Plano	1000	Subtropical	Comunidades	100000
141	Barrancas	70	Plano	1000	Subtropical	Comunidades	100000
142	Barrancas	71	Plano	1000	Subtropical	Comunidades	100000
143	Barrancas	72	Plano	1000	Subtropical	Comunidades	100000
144	Barrancas	73	Plano	1000	Subtropical	Comunidades	100000
145	Barrancas	74	Plano	1000	Subtropical	Comunidades	100000
146	Barrancas	75	Plano	1000	Subtropical	Comunidades	100000
147	Barrancas	76	Plano	1000	Subtropical	Comunidades	100000
148	Barrancas	77	Plano	1000	Subtropical	Comunidades	100000
149	Barrancas	78	Plano	1000	Subtropical	Comunidades	100000
150	Barrancas	79	Plano	1000	Subtropical	Comunidades	100000
151	Barrancas	80	Plano	1000	Subtropical	Comunidades	100000
152	Barrancas	81	Plano	1000	Subtropical	Comunidades	100000
153	Barrancas	82	Plano	1000	Subtropical	Comunidades	100000
154	Barrancas	83	Plano	1000	Subtropical	Comunidades	100000
155	Barrancas	84	Plano	1000	Subtropical	Comunidades	100000
156	Barrancas	85	Plano	1000	Subtropical	Comunidades	100000
157	Barrancas	86	Plano	1000	Subtropical	Comunidades	100000
158	Barrancas	87	Plano	1000	Subtropical	Comunidades	100000
159	Barrancas	88	Plano	1000	Subtropical	Comunidades	100000
160	Barrancas	89	Plano	1000	Subtropical	Comunidades	100000
161	Barrancas	90	Plano	1000	Subtropical	Comunidades	100000
162	Barrancas	91	Plano	1000	Subtropical	Comunidades	100000
163	Barrancas	92	Plano	1000	Subtropical	Comunidades	100000
164	Barrancas	93	Plano	1000	Subtropical	Comunidades	100000
165	Barrancas	94	Plano	1000	Subtropical	Comunidades	100000
166	Barrancas	95	Plano	1000	Subtropical	Comunidades	100000
167	Barrancas	96	Plano	1000	Subtropical	Comunidades	100000
168	Barrancas	97	Plano	1000	Subtropical	Comunidades	100000
169	Barrancas	98	Plano	1000	Subtropical	Comunidades	100000
170	Barrancas	99	Plano	1000	Subtropical	Comunidades	100000
171	Barrancas	100	Plano	1000	Subtropical	Comunidades	100000



UBICACION:
MUNICIPIO DE BARRANCAS (LA GUAJIRA)

TEMA:
ESQUEMA DE ORDENAMIENTO TERRITORIAL 2002-2010 VOLVIMOS AL ORDEN

EQUIPO DE TRABAJO:
ALCALDE: **JUAN FRANCISCO GOMEZ CERDAS**
CONSULTOR: **ORANGEL NORIEGA**
Cartografía Digital: **GUSTAVO PEREZ VALDES**
ALEJIS J. CARBON MENDOZA

CONTIENE:
ZONAS HOMOGÉNEAS FÍSICAS URBANAS

CONVENCIONES:

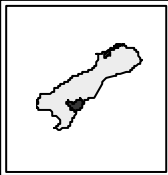
----- Perímetro Urbano
 [] Aldea
 - - - - - Aldea

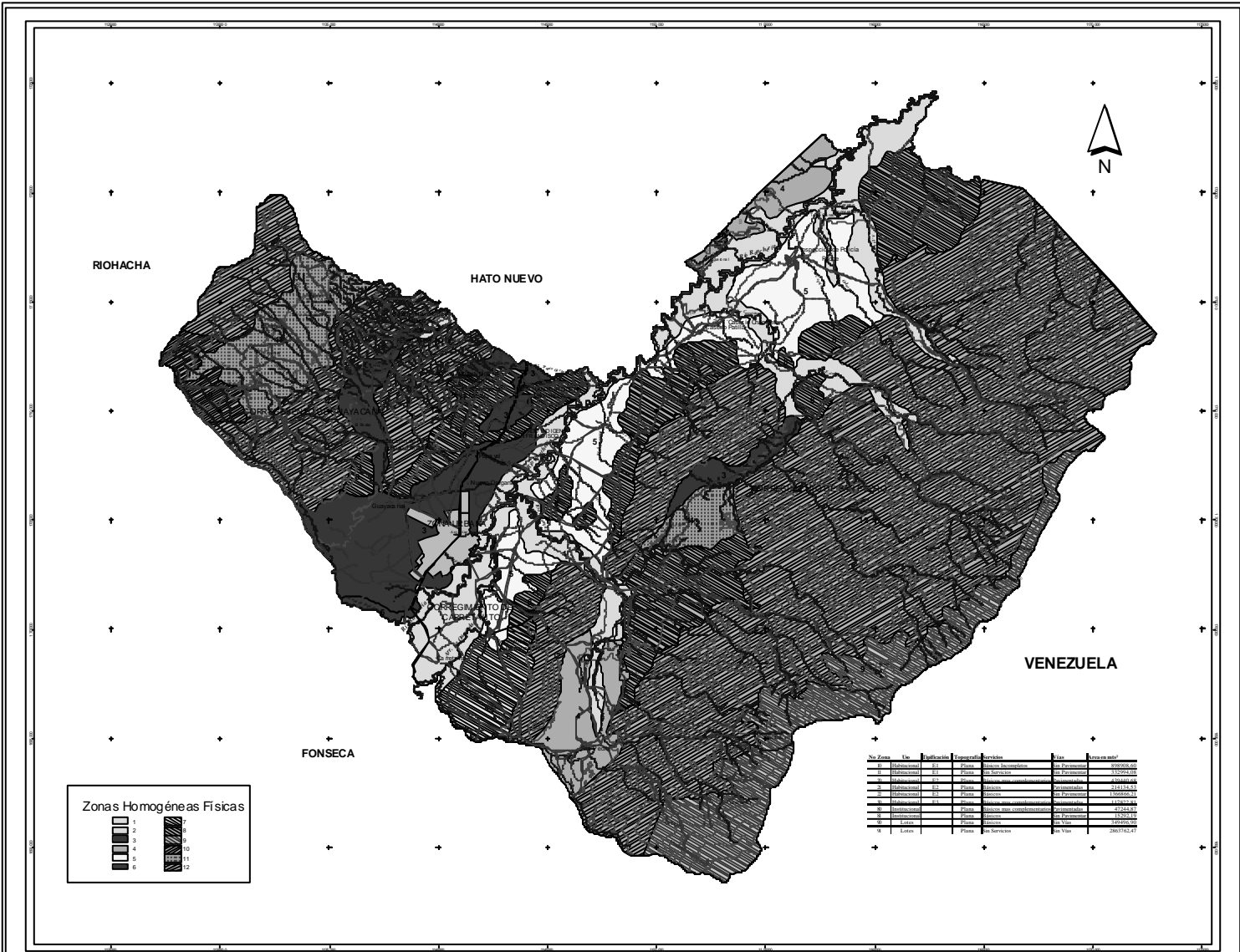
ESCALA GRÁFICA: 1:10000
 0 500 1000 1500 Metros

ECH: **Marzo del 2002** MR.FO: **D 11**

CA: RTO/RAL FIA BASE:
 Cartas catastrales I.G.A.C. Escala 1:25000
 Municipio de Barrancas, La Guajira.
 Por moed n. 9 93.
 Planes: 14 IV C, 21 I A, 21 I B, 21 I C,
 21 I D, 21 I A A, 21 I B, 21 I C,
 21 II B, 21 IV A, 21 IV C, 22 I D

CARTOGRAFIA TÉCNICA
 GAC





Zonas Homogéneas Físicas

1	2
3	4
5	6
7	8
9	10
11	12

N. Zona	Tip	Superficie	Población	Densidad	Sexo	Superficie
1	Urbanización	11	100	9.09	M	13704.00
2	Urbanización	11	100	9.09	F	13704.00
3	Urbanización	27	200	7.41	M	27000.00
4	Urbanización	27	200	7.41	F	27000.00
5	Urbanización	4	100	25.00	M	4000.00
6	Urbanización	4	100	25.00	F	4000.00
7	Urbanización	4	100	25.00	M	4000.00
8	Urbanización	4	100	25.00	F	4000.00
9	Urbanización	4	100	25.00	M	4000.00
10	Urbanización	4	100	25.00	F	4000.00
11	Urbanización	4	100	25.00	M	4000.00
12	Urbanización	4	100	25.00	F	4000.00
Total		100	1000	10.00		10000.00



UBICACION:
MUNICIPIO DE BARRANCAS (LA GUAJIRA)

T B M A:
ESQUEMA DE ORDENAMIENTO TERRITORIAL 2002-20 10 VOLVAMOS AL ORDEN

EQUIPO DE TRABAJO
 ALCALDE: **JUAN FRANCISCO GOMEZ CERCHAR**
 CONSEJALTOR: **ORANGEL NORIEGA**
 Cartografía Digital: **GUSTAVO PEREZ VALDES**
ALEJIS J. CARIBON MENDOZA

CONTIENE:
20 ZONAS HOMOGENEAS FISICAS RURALES

CONVENCIONES:

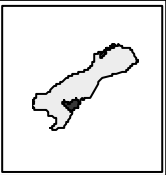
Línea Nacional
 Carretera
 Río
 Línea Municipal
 Cercado de Nal.
 Sistema Vial
 Cercado de Nal. Total
 Vía de uso dual
 Vía P.A.

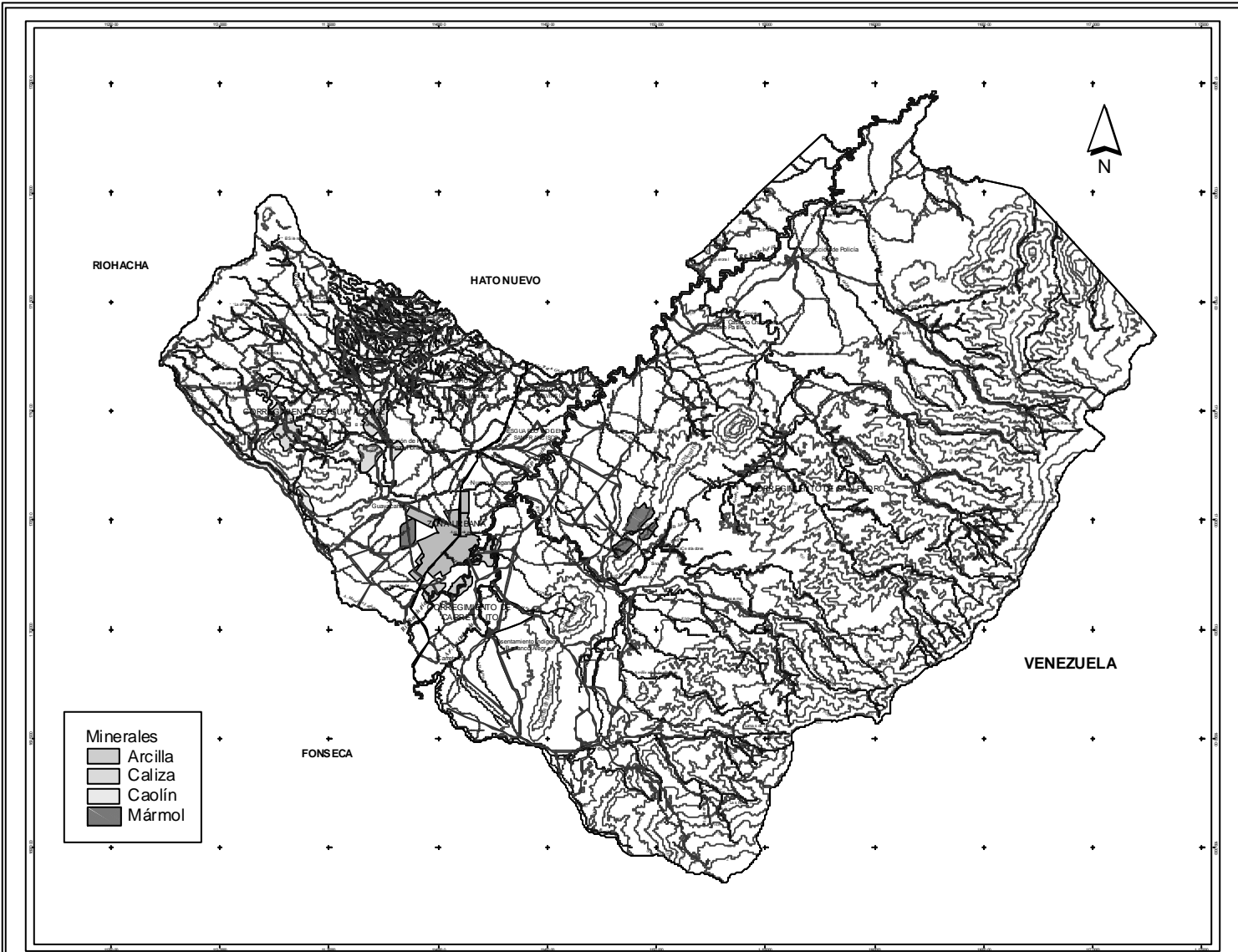
ESCALA GRAFICA: 1:10000
 0 4000 8000 12000 Metros

FECHA: **Marzo del 2002** **MAPA:** **D 12**

CARTOGRAFIA PA. BASE:
 Cartas catastrales I.G.A.C. Escala 1:20000
 Municipio de Barrancas, La Guajira.
 Por fecha: 19 93.
 Hojas: 14 IV, C, 21 IA, 21 IB, 21 I C,
 21 ID, 21 IA, 21 IB, 21 IC,
 21 IB, 21 IA, 21 IV, C, 22 ID.

CARTOGRAFIA TEMÁTICA
 INSTITUTO GEOGRAFICO AGUSTO INCODAZZ
 IGAC





UBICACION:
MUNICIPIO DE BARRANCAS (LA GUAJIRA)

TÍTULO:
ESQUEMA DE ORDENAMIENTO TERRITORIAL VOLVIMOS AL ORDEN 2002-2010

EQUIPO DE TRABAJO:
ALCALDE: **JUAN FRANCISCO GOMEZ CERDAS**
CONSULTOR: **ORANGEL NORIEGA**
Cartografía digital: **GUSTAVO PERUZZ VALDES**
ALEJIS J. CARBON MENDOZA

CONTIENE:
MINERALOGIA

CONVENCIONES:

ESCALA GRAFICA: 1:10000
0 4000 8000 12000 Metros

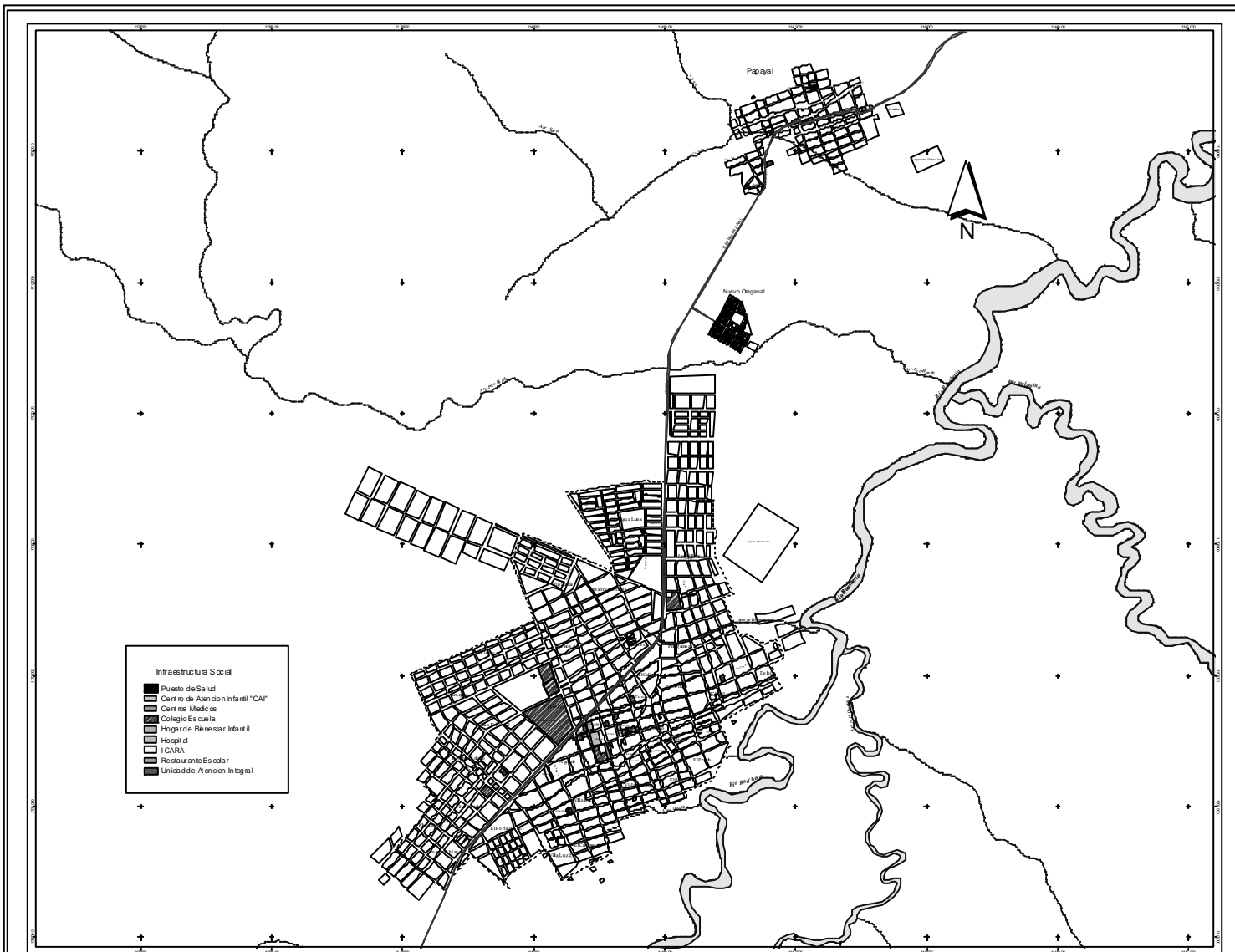
ECHA:
Marzo del 2002

MAR.FO.
D 13

CARTOGRAFIA BASE:
Cartas catastrales I.G.A.C. Escala 1:20000
Municipio de Barrancas, La Guajira.
Folio No. 9 93.
Planos: 14 IV C, 21 IA, 21 IB, 21 I C,
21 ID, 21 IA A, 21 IB B, 21 IC C,
21 IB B, 21 IV A, 21 IV C, 22 I D.

CARTOGRAFIA TEMÁTICA:
Equipo de trabajo





- Infraestructura Social**
- Puesto de Salud
 - Centro de Atención Infantil "CAI"
 - Centros Médicos
 - Colegio/Escuela
 - Hogar de Bienestar Infantil
 - Hospital
 - ICARA
 - Restaurante/Escolar
 - Unidades de Atención Integral



UBICACION:
MUNICIPIO DE BARRANCAS (LA GUAJIRA)

TEMA:
ESQUEMA DE ORDENAMIENTO TERRITORIAL 2002-2010 VOLVIMOS AL ORDEN

EQUIPO DE TRABAJO:
 ALCALDE: **JUAN FRANCISCO GOMEZ CERDAS**
 CONSULTOR: **ORANGEL NORIEGA**
 Cartografía Digital: **GUSTAVO PERTUZ VALDES**
ALEJIS J. CARBON MENDOZA

CONTIENE:
INFRAESTRUCTURA SOCIAL EN LA CABECERA MUNICIPAL

- CONVENCIONES:**
- Perimetro Urbano
 - Aro
 - Ateraje
 - Vial Principal

ESCALA GRAFICA: 1:10000
 500 0 500 1000 1500 Metros

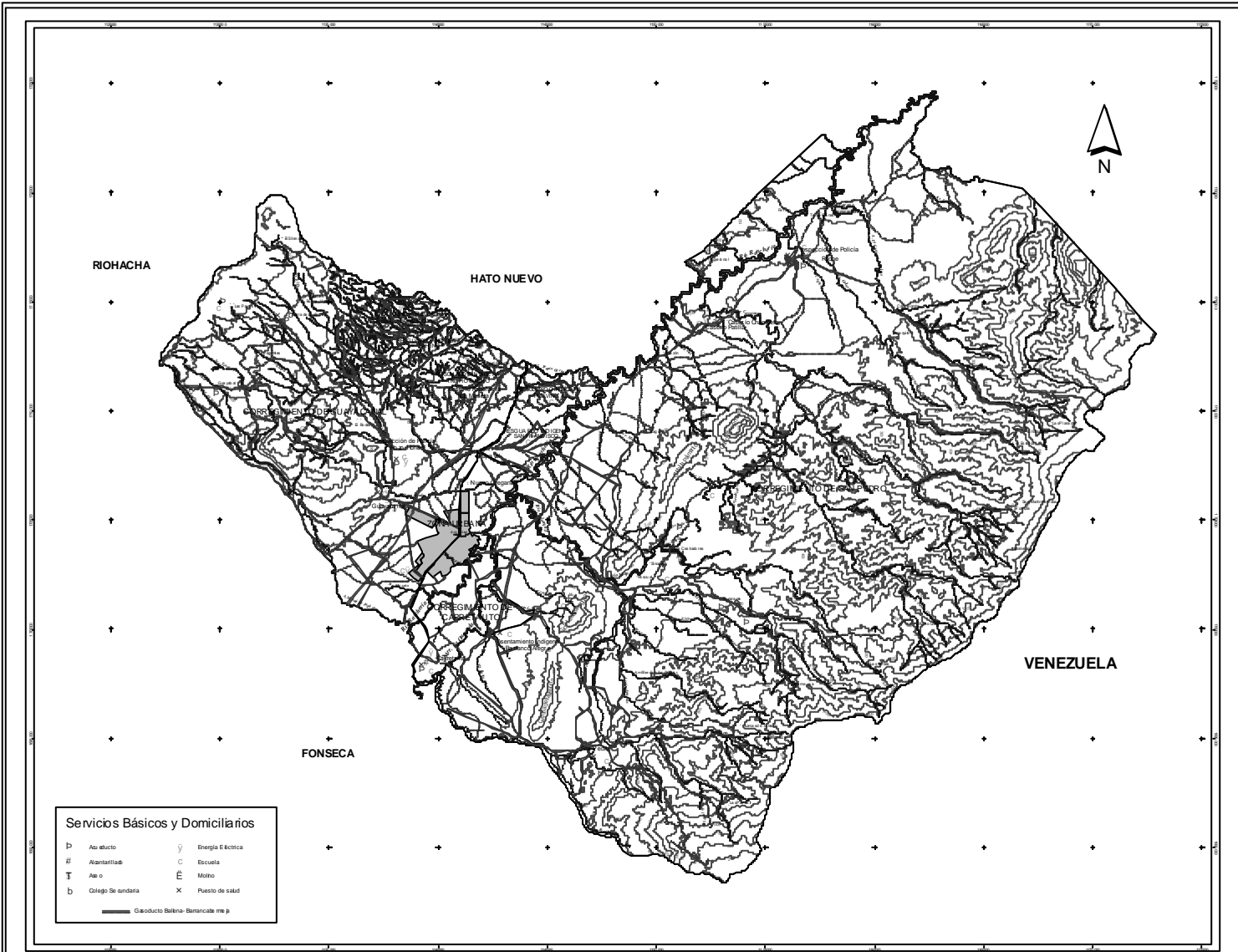
ECHA: **Marzo del 2002**

MAPA: **D 14**

CARTOGRAFIA BASE:
 Cartas catastrales I.G.A.C. Escala 1:25000
 Municipio de Barrancas, La Guajira.
 Folio: n.º 933.
 Planes: 14 IV C, 21 IA, 21 IB, 21 I C,
 21 ID, 21 IA A, 21 IB, 21 I C,
 21 IB B, 21 IV A, 21 IV C, 21 D

CARTOGRAFIA TEMÁTICA
 Equipo Técnico: EDT





Servicios Básicos y Domiciliaios

D	Alojamiento	⚡	Energía Eléctrica
#	Antenas	C	Escuela
T	Alcance	E	Molino
b	Código de sanidad	X	Puesto de salud

— Geoducto Barranca-Barranca m.p.



UBICACION:
MUNICIPIO DE BARRANCAS (LA GUAJIRA)

T.B.M.A:
ESQUEMA DE ORDENAMIENTO TERRITORIAL 2002-2010 VOLVAMOS AL ORDEN

EQUIPO DE TRABAJO:
 ALCALDE: JUAN FRANCISCO GOMEZ CERCHAR
 CONSULTOR: ORANGEL NORIEGA
 Cartografía Digital: GUSTAVO PERTUZ VALDES
 ALEJOS J. CARIBON MENDOZA

CONTIENE:
INFRAESTRUCTURA SOCIOCULTURAL Y DE SERVICIOS MASIVOS DOMICILIARIOS RURAL

CONVENCIONES:

	Rio		Línea Nacional		Sistema Vial
	Zona		Carretera de Nivel		Carretera de Nivel Turístico
	Área de Gestión		Línea de Estado		Línea de Frontera

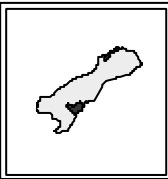
ESCALA GRAFICA: 1:10000
 0 4000 8000 12000 Metros

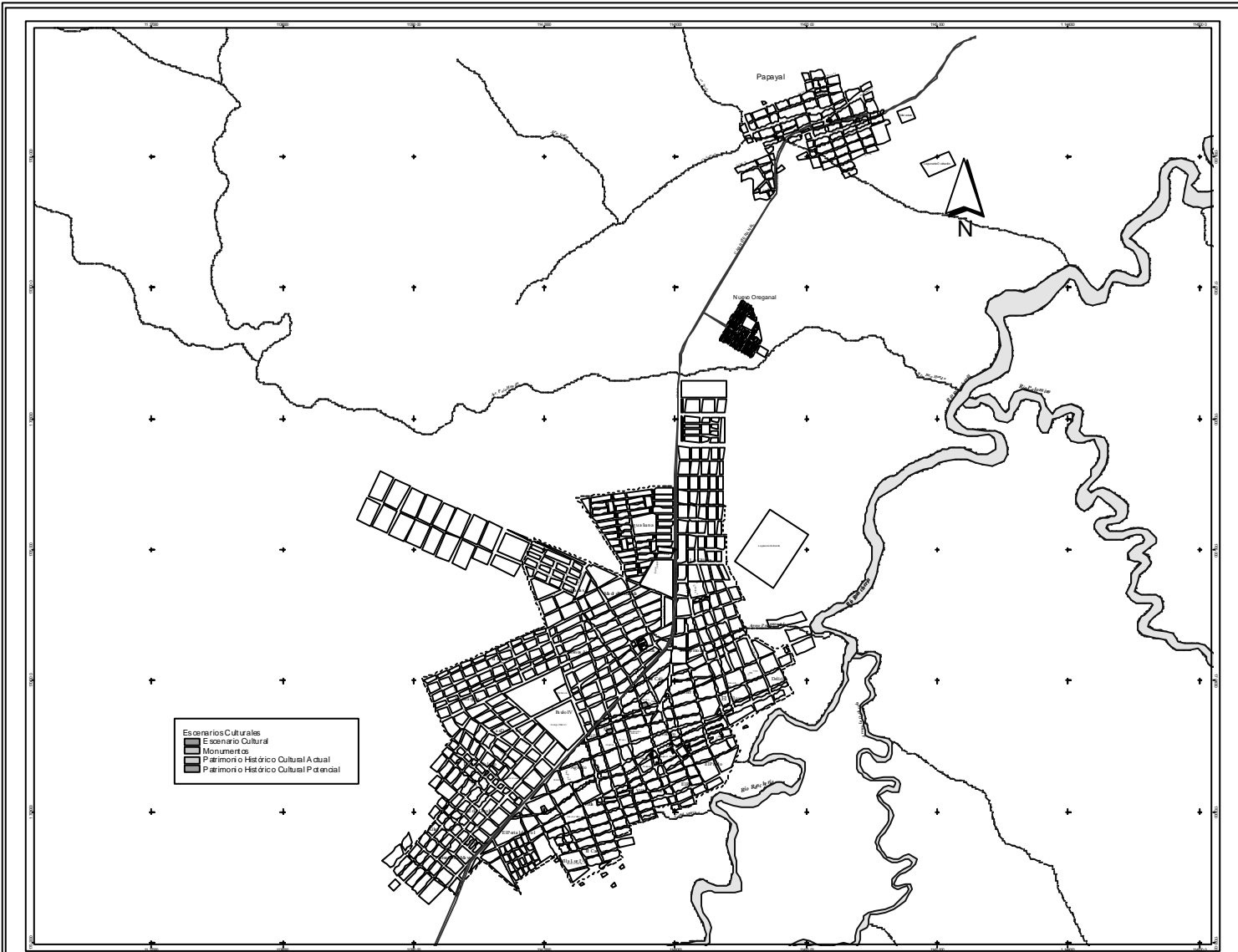
FECHA: Marzo del 2002

MAPA: D 15

CARTOGRAFIA BASE:
 Cartas catastrales I.G.A.C. Escala 1:25000
 Municipio de Barrancas, La Guajira
 Por misión: 19 93.
 Hojas: 14 B, C, 21 I A, 21 I B, 21 I C,
 21 I D, 21 I A, 21 I B, 21 I C,
 21 I B, 21 I A, 21 I B, 21 I C, 21 I B, 21 I A, 21 I C, 21 I D.

CARTOGRAFIA TEMÁTICA:
 Equipo Técnico EOT





Escenarios Culturales

- Escenario Cultural
- Monumentos
- Patrimonio Histórico Cultural Actual
- Patrimonio Histórico Cultural Potencial



UBICACION:
MUNICIPIO DE BARRANCAS (LA GUAJIRA)

TEMA:
ESQUEMA DE ORDENAMIENTO TERRITORIAL 2002-2010 VOLVIMOS AL ORDEN

EQUIPO DE TRABAJO
ALCALDE: **JUAN FRANCISCO GOMEZ CERDAS**
CONSULTOR: **ORANGEL NORIEGA**
Cartografía Digital: **GUSTAVO PEREZ VALDES**
ALEJIS J. CARBON MENDOZA

CONTIENE:
INFRAESTRUCTURA CULTURAL EN LA CABECERA MUNICIPAL

CONVENCIONES:

- Patrimonio Urbano
- ▭ Alto
- ▬ Arroyo
- Vial Principal

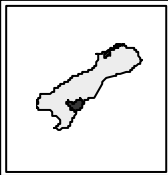
ESCALA GRAFICA: 1:10000
500 0 500 1000 1500 Metros

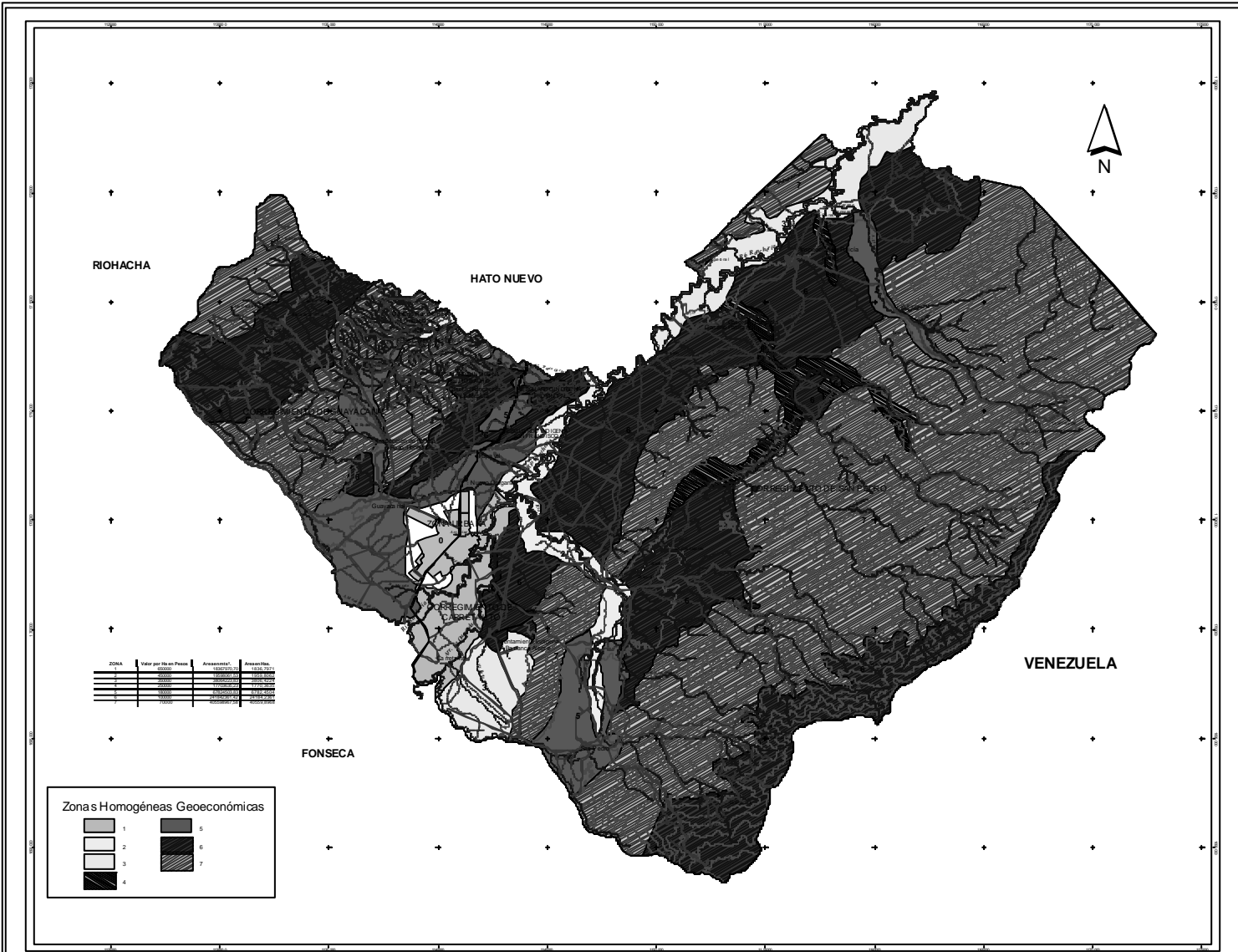
ECHA: **Marzo del 2002**

MAPA: **D 16**

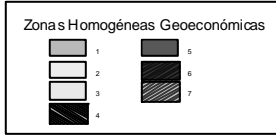
CARTOGRAFIA BASE:
Cuentas catastrales I.G.A.C. Escala 1:25000
Municipio de Barrancas, La Guajira.
Folios: n. 9 93.
Planos: 14 IV C, 21 IA, 21 IB, 21 I C,
21 ID, 21 IA A, 21 IB, 21 I C,
21 IB B, 21 IV A, 21 IV C, 22 ID

CARTOGRAFIA TEMÁTICA
Equipo Técnico: EDT





ZONA	Valor por Ha en Parcela	Asesoramiento	Asesorios
1	10000	1000000	1.000.000
2	20000	2000000	2.000.000
3	30000	3000000	3.000.000
4	40000	4000000	4.000.000
5	50000	5000000	5.000.000
6	60000	6000000	6.000.000
7	70000	7000000	7.000.000



UBICACION:
MUNICIPIO DE BARRANCAS (LA GUAJIRA)

T B M A:
ESQUEMA DE ORDENAMIENTO TERRITORIAL 2002-20 10 VOLVAMOS AL ORDEN

EQUIPO DE TRABAJO
ALCALDE: **JUAN FRANCISCO GOMEZ CERCHAR**
CONSEJALTOR: **ORANGEL NORIEGA**
Cartografía Digital: **GUSTAVO PEREZ VALDES**
ALEJIS J. CARIBON MENDOZA

CONTIENE:
ZONAS HOMOGÉNEAS GEOECONÓMICAS RURALES

CONVENCIONES:

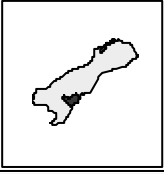
	Carretera		Sistema Vial
	Grav. de Nivel		Carretera de 2da. Orden
	Grav. de Nivel		Carretera de 1ra. Orden

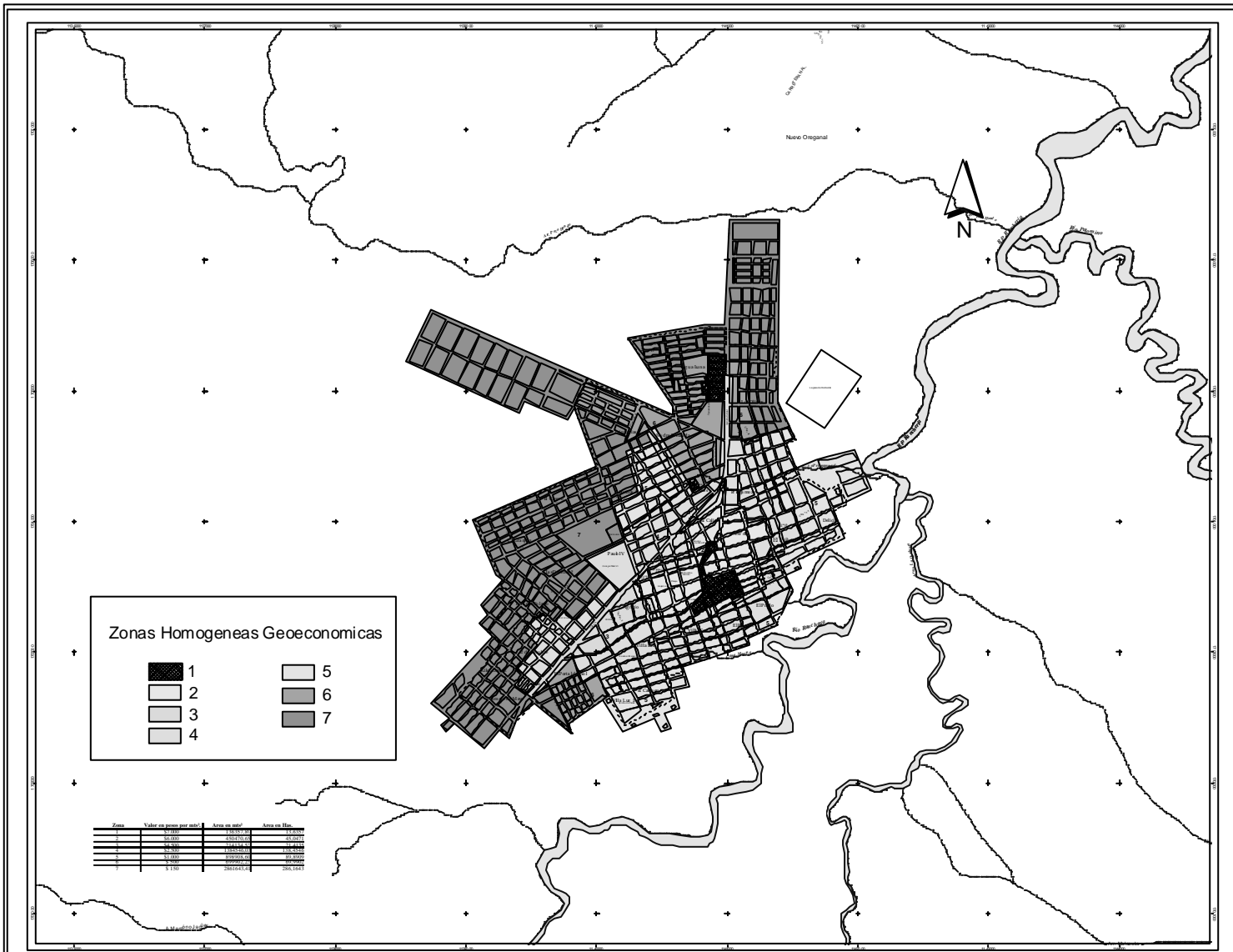
ESCALA GRAFICA: 1:10000
0 4000 8000 12000 Metros

FECHA: **Marzo del 2002** MAPA: **D 17**

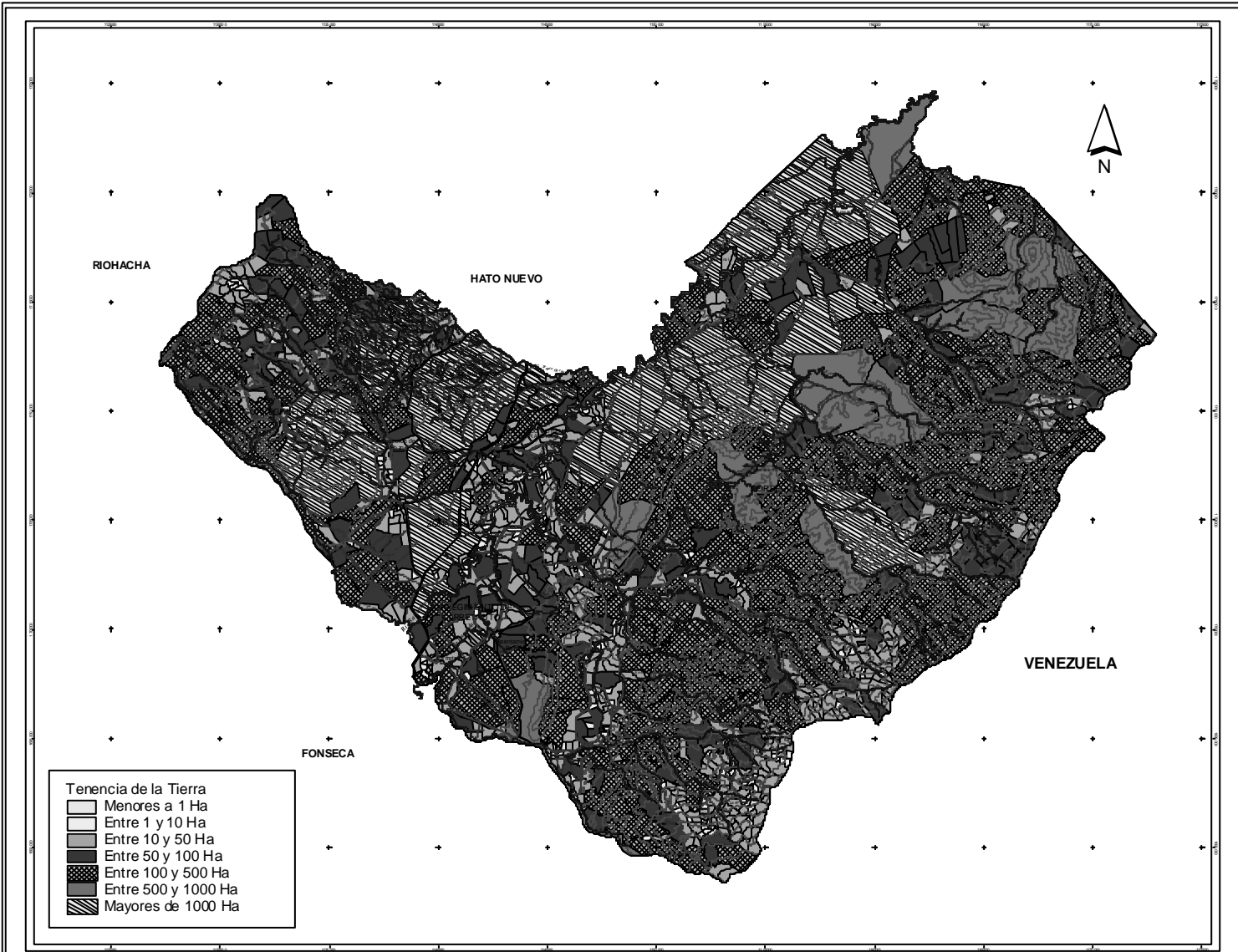
CARTOGRAFIA BASE:
Cuentas catastrales I.G.A.C. Escala 1:20000
Municipio de Barrancas, La Guajira.
Formación: 1993.
Hojas: 14 IV, C, 21 IA, 21 IB, 21 I C,
21 ID, 21 IA A, 21 IB B, 21 II C,
21 III B, 21 IV A, 21 IV C, 22 ID.

CARTOGRAFIA TEMÁTICA
INSTITUTO GEOGRÁFICO AGUSTIN CODAZZI
IGAC





	UBICACION: MUNICIPIO DE BARRANCAS (LA GUAJIRA)	CONVENCIONES: 	ESCALA GRAFICA: 1:1000 		
	TEMA: ESQUEMA DE ORDENAMIENTO TERRITORIAL 2002-2010 VOLVIMOSAL ORDEN		FECHA: Marzo del 2002		MAPA: D18
	EQUIPO DE TRABAJO: ALCALDE: JUAN FRANCISCO GOMEZ CERDAS CONSULTOR: ORANDEL NORIEGA Geografico(a): GUSTAVO PEREZ VALDES ALEXIS J. CARBONO MENDOZA		CONTIENE: ZONAS HOMOGENEAS GEOECONOMICAS URBANAS		CARTOGRAFIA BASE: Cartas catastrales I.G.A.C. Escala 1:25000 Municipio de Barrancas, La Guajira. Formacion 9.93. Planos: 14 IV, C, 21 I A, 21 I B, 21 I C, 21 I D, 21 I A, 21 I B, 21 I C, 21 I B B, 21 I A, 21 I N, C 22 I D



Tenencia de la Tierra

- Menores a 1 Ha
- Entre 1 y 10 Ha
- Entre 10 y 50 Ha
- Entre 50 y 100 Ha
- Entre 100 y 500 Ha
- Entre 500 y 1000 Ha
- Mayores de 1000 Ha



UBICACION:
MUNICIPIO DE BARRANCAS (LA GUAJIRA)

T B M A:
ESQUEMA DE ORDENAMIENTO TERRITORIAL 2002-20 10 VOLVAMOS AL ORDEN

EQUIPO DE TRABAJO:
ALCALDE: JUAN FRANCISCO GOMEZ CERCHAR
CONSEJALTOR: ORANGEL NORIEGA
Cartografía Digital: GUSTAVO PEREZ VALDES
ALEXIS J. CARIBON MENDOZA

CONTIENE:
TENENCIA DE LA TIERRA

CONVENCIONES:

- Línea Nacional
- Línea Municipal
- Línea de Parcela
- Zona de Reserva
- Zona de Protección
- Zona de Interés Social
- Zona de Protección Ambiental
- Zona de Protección Cultural
- Zona de Protección Paisajística
- Zona de Protección Histórica
- Zona de Protección Arqueológica
- Zona de Protección Científica
- Zona de Protección Educativa
- Zona de Protección Recreativa
- Zona de Protección Deportiva
- Zona de Protección Cultural
- Zona de Protección Científica
- Zona de Protección Educativa
- Zona de Protección Recreativa
- Zona de Protección Deportiva

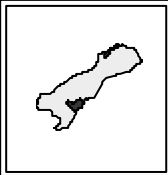
ESCALA GRAFICA: 1:10000
0 4000 8000 12000 Metros

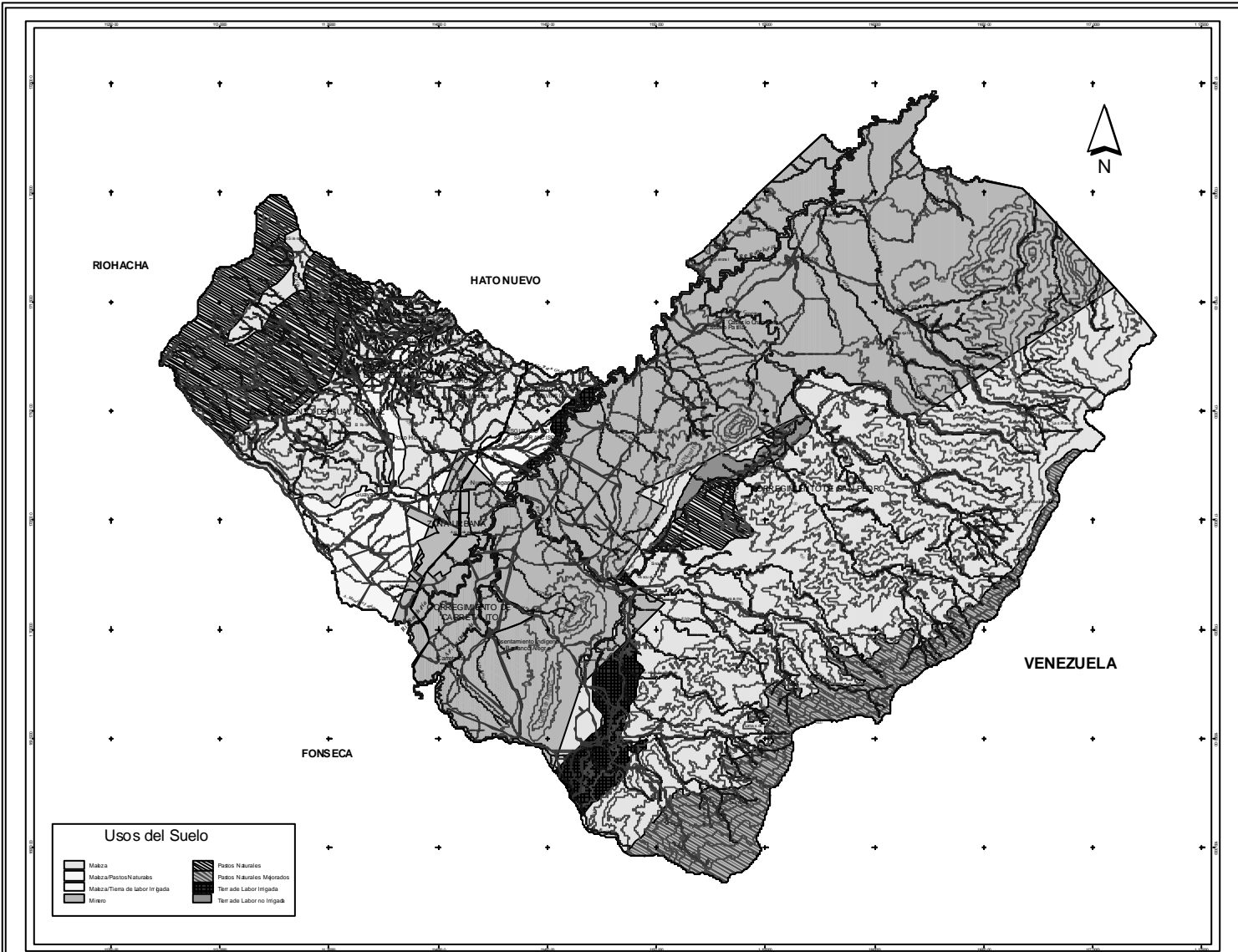
FECHA: Marzo del 2002

MARCA: D 19

CARTOGRAFIA PAZ BASE:
Cartas catastrales I.G.A.C. Escala 1:25000
Municipio de Barrancas, La Guajira
Formación: 19 93.
Hojas: 14 IV, C, 21 IA, 21 IB, 21 I C,
21 ID, 21 IA, 21 IB, 21 IC,
21 IB, 21 IA, 21 IV, C, 22 ID.

CARTOGRAFIA TEMÁTICA:
Equipo Técnico EOT





UBICACION:
MUNICIPIO DE BARRANCAS (LA GUAJIRA)

TEMA:
ESQUEMA DE ORDENAMIENTO TERRITORIAL 2002-2010 VOLVIMOS AL ORDEN

EQUIPO DE TRABAJO:
 ALCALDE: **JUAN FRANCISCO GOMEZ CERQUIER**
 CONSULTOR: **ORANGEL NORIEGA**
 Cartografía Digital: **GUSTAVO PERUZZI VALDES**
ALEJIS J. CARBONERO MENDOZA

CONTIENE:
USO DEL SUELO
Y COBERTURA VEGETAL RURAL

CONVENCIONES:

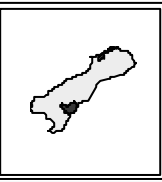
	Línea Municipal		Señal de Agua
	Carretera		Carretera de Estado
	Carretera de Calle		Vía Principal

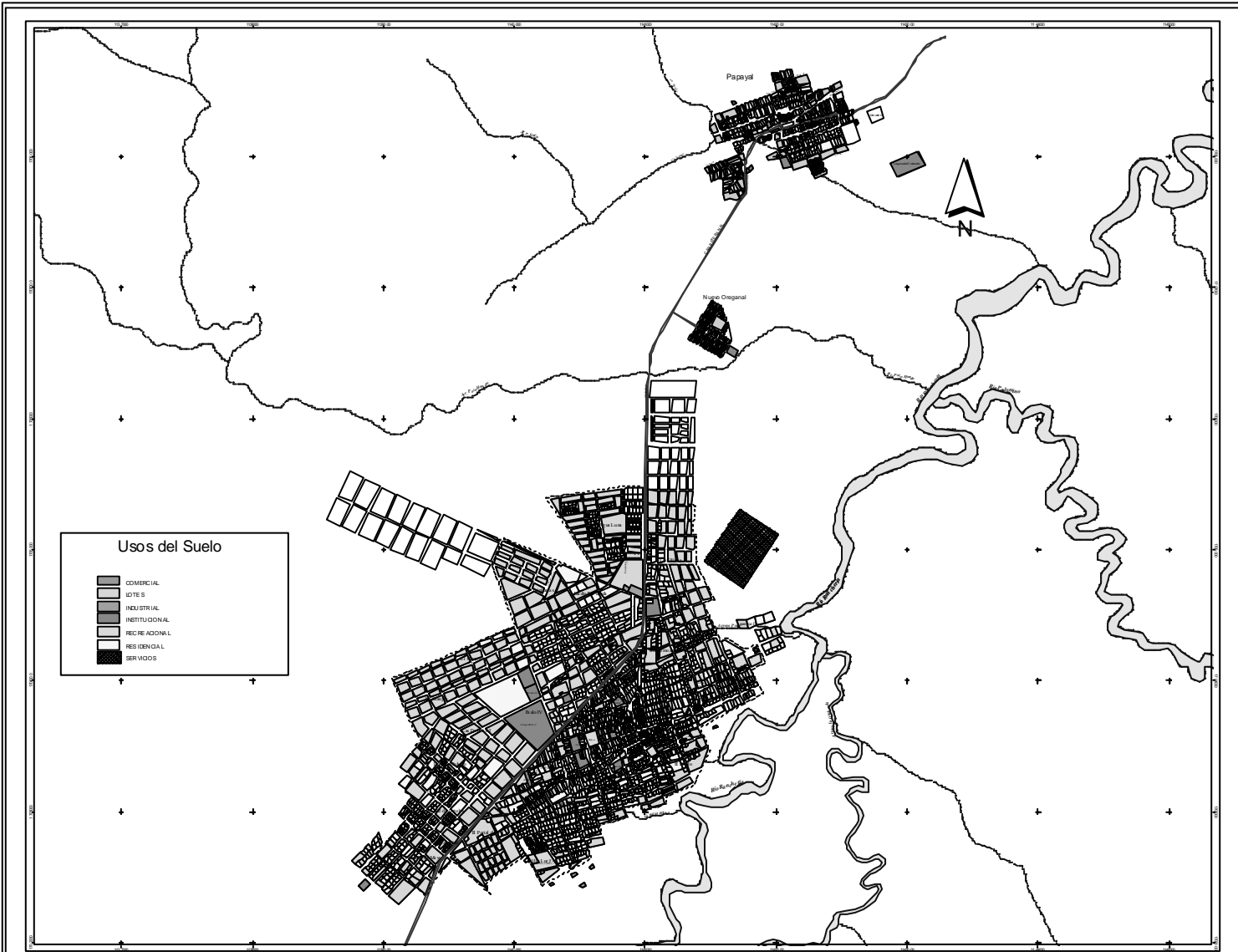
ESCALA GRAFICA: 1:10000
 0 4000 8000 12000 Metros

ECHA: **Marzo del 2002** **MAPA:** **D 20**

CARTOGRAFIA BASE:
 Cartas catastrales I.G.A.C. Escala 1:25000
 Municipio de Barrancas, La Guajira.
 Folio n.º 9 93.
 Partidos: 14 IV C, 21 IA, 21 IB, 21 I C,
 21 ID, 21 IA A, 21 IB B, 21 I C,
 21 IB B, 21 IV A, 21 IV C, 22 I D

CARTOGRAFIA TEMÁTICA:
 INSTITUTO GEOGRÁFICO AGUSTÍN GODOZ ZI
 I.G.C.





UBICACION:
MUNICIPIO DE BARRANCAS (LA GUAJIRA)

TEMA:
ESQUEMA DE ORDENAMIENTO TERRITORIAL 2002-2010 VOLVIMOS AL ORDEN

EQUIPO DE TRABAJO:
ALCALDE: **JUAN FRANCISCO GOMEZ CERQUIER**
CONSULTOR: **ORANGEL NORIEGA**
Cartografía Digital: **GUSTAVO PERTUZ VALDES**
ALEJIS J. CARBON MENDOZA

CONTIENE:
USO ACTUAL DEL SUELO URBANO

CONVENCIONES:

- Perimetro Urbano
- Lote
- Arroyo
- Vía Principal

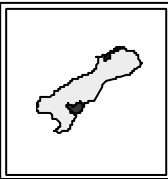
ESCALA GRAFICA: 1:10000
500 0 500 1000 1500 Metros

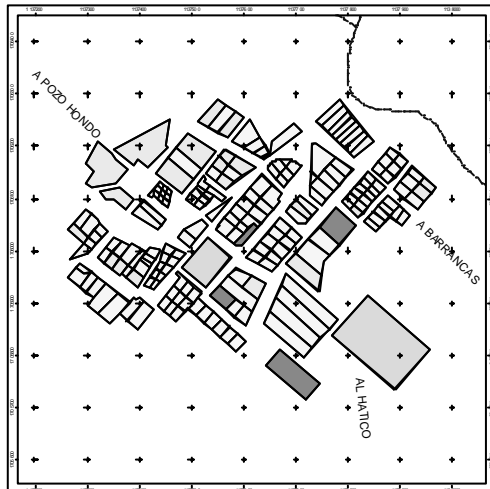
ECHA:
Marzo del 2002

MAPA:
D 21

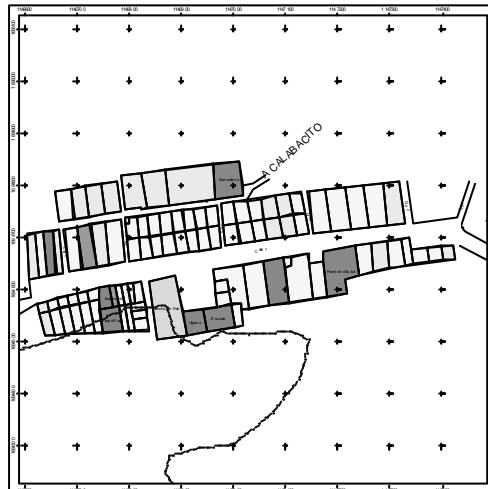
CARTOGRAFIA BASE:
Censos catastrales I.G.A.C. Escala 1:25000
Municipio de Barrancas, La Guajira,
Por maic n. 9 93,
Plan de: 14 IV C, 21 IA, 21 IB, 21 I C,
21 ID, 21 IA A, 21 IB B, 21 I C,
21 IB B, 21 IV A, 21 IV C, 22 ID

CARTOGRAFIA TEMÁTICA
Equipo Técnico: EDT

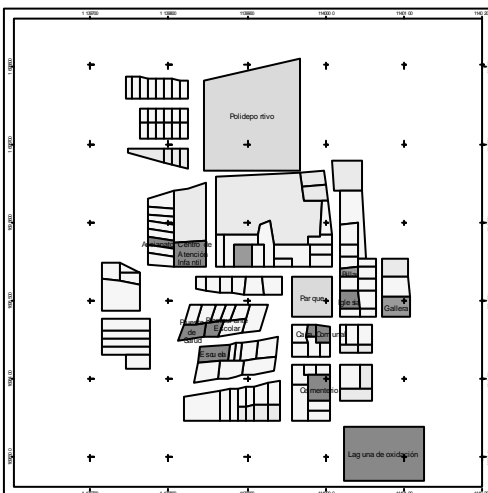




CORREGIMIENTO DE GUAYACANAL
Escala: 1:300
0 50 100 200 Metros



CORREGIMIENTO DE SAN PEDRO
Escala: 1:300
0 50 100 200 Metros



CORREGIMIENTO DE CARRETAITO
Escala: 1:300
0 50 100 200 Metros

Uso del Suelo

- Comercial
- Institucional
- Lote
- Recreacional
- Residencial



UBICACION:
MUNICIPIO DE BARRANCAS (LA GUAJIRA)

TEMA:
ESQUEMA DE ORDENAMIENTO TERRITORIAL 2002-2010 VOLVIMOS AL ORDEN

EQUIPO DE TRABAJO:
ALCALDE: **JUAN FRANCISCO GOMEZ CERDAS**
CONSULTOR: **ORANGEL NORIEGA**
Cartografía digital: **GUSTAVO PERTUZ VALDES**
ALEJIS J. CARBONERO MENDEZ

CONTIENE:
USO ACTUAL DEL SUELO RURAL

CONVENCIONES:

— Anillo

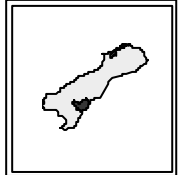
ESCALA INICIAL:

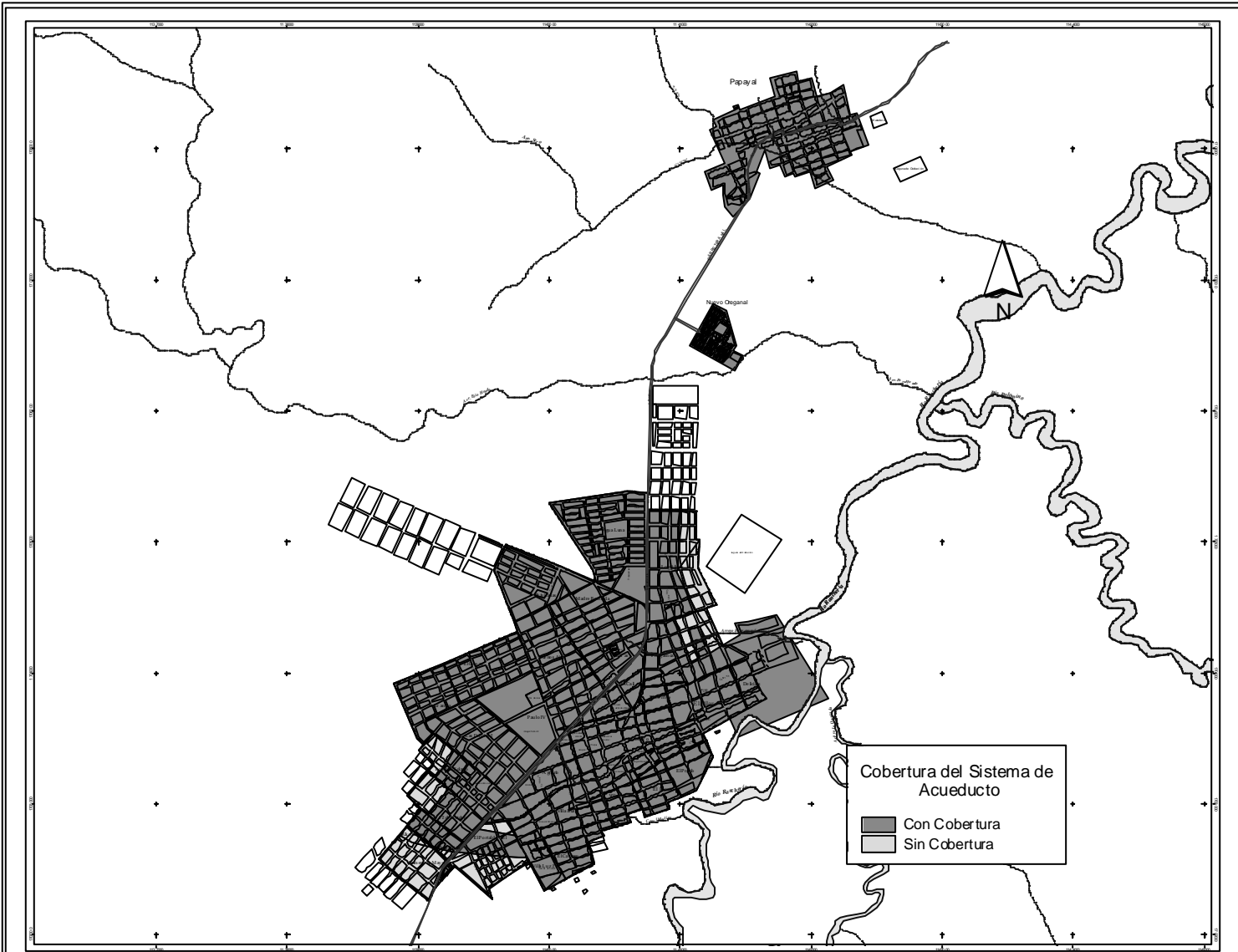
ECHA:
Marzo del 2002

MAPA:
D 22

CARTOGRAFIA BASE:
Cartas catastrales I.G.A.C. Escala 1:25000
Municipio de Barrancas, La Guajira,
Por macla n. 9 93,
Parramos: 14 IV C, 21 IA, 21 IB, 21 I C,
21 ID, 21 IA A, 21 IB B, 21 I C,
21 IB B, 21 IV A, 21 IV C, 22 I D

CARTOGRAFIA TEMATICA:
Equipo Técnico: EDT





Cobertura del Sistema de Acueducto

Con Cobertura
 Sin Cobertura



UBICACION:
MUNICIPIO DE BARRANCAS (LA GUAJIRA)

TEMA:
 ESQUEMA DE ORDENAMIENTO TERRITORIAL 2002-2010 VOLVIMOS AL ORDEN

EQUIPO DE TRABAJO:
 ALCALDE: **JUAN FRANCISCO GOMEZ CERQUIER**
 CONSULTOR: **ORANGEL NORIEGA**
 Cartografía Digital: **GUSTAVO PERTUZ VALDES**
ALEJIS J. CARBON MENDOZA

CONTIENE:
COBERTURA DEL SISTEMA DE ACUEDUCTO URBANO

CONVENCIONES:

- Perimetro Urbano
- Blo
- Arroyo
- Vial/Principio

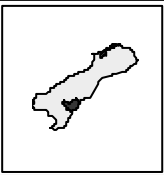
ESCALA GRAFICA: 1:10000
 500 0 500 1000 1500 Metros

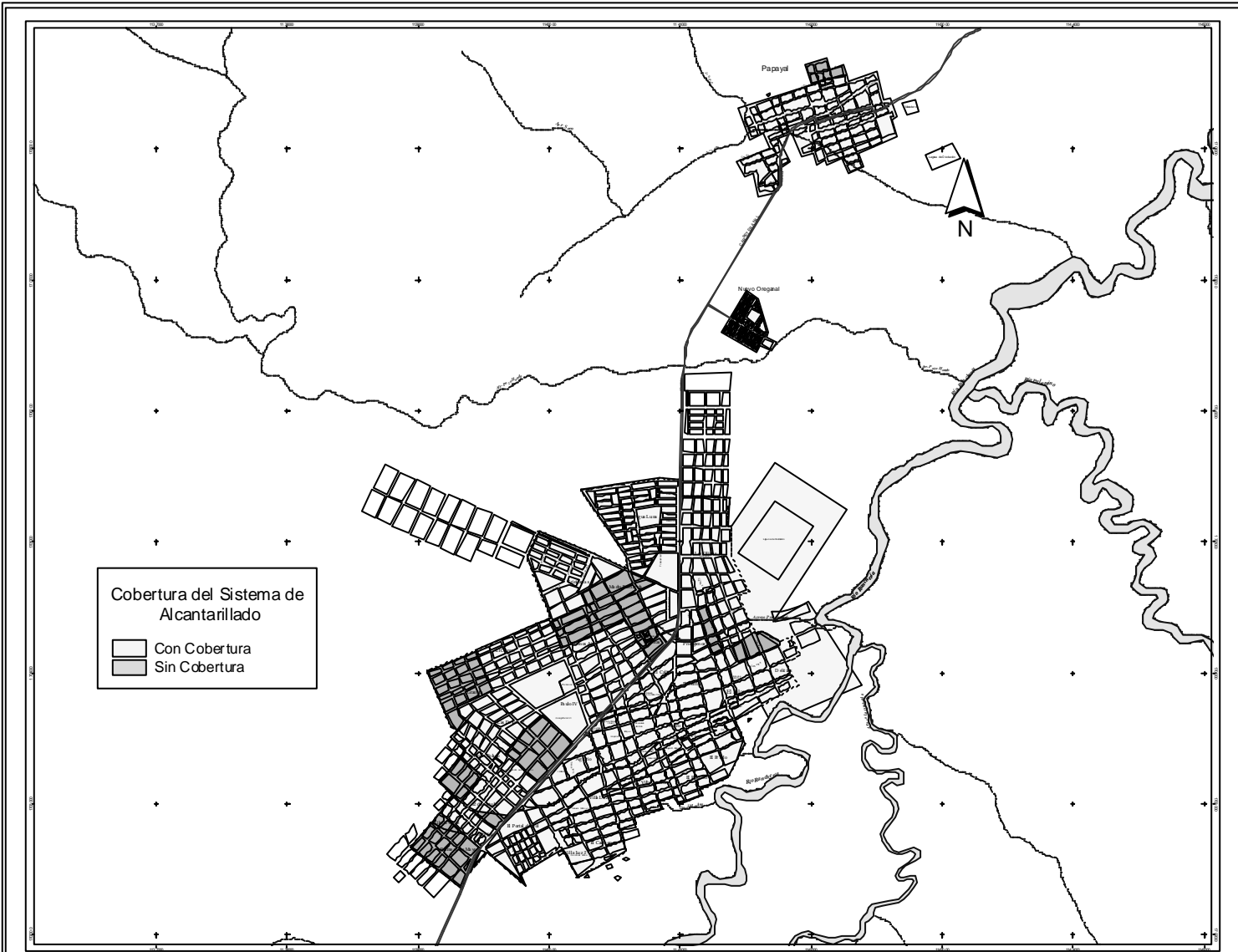
ECH: **Marzo del 2002**

MAPA: **D 23**

CARTOGRAFIA BASE:
 Cartas catastrales I.G.A.C. Escala 1:25000
 Municipio de Barrancas, La Guajira.
 Folio: n.º 9 93.
 Planes: 14 IV C, 21 IA, 21 IB, 21 I C,
 21 ID, 21 IA A, 21 IB B, 21 IC,
 21 IB B, 21 IV A, 21 IV C, 22 ID

CARTOGRAFIA TEMATICA
 Equipo técnico: EOT





Cobertura del Sistema de Alcantarillado

Con Cobertura
 Sin Cobertura



UBICACION:
MUNICIPIO DE BARRANCAS (LA GUAJIRA)

TEMA:
 ESQUEMA DE ORDENAMIENTO TERRITORIAL 2002-2010 VOLVIMOS AL ORDEN

EQUIPO DE TRABAJO:
 ALCALDE: **JUAN FRANCISCO GOMEZ CERDAS**
 CONSULTOR: **ORANGEL NORIEGA**
 Cartografía Digital: **GUSTAVO PERTUZ VALDES**
ALEXIS J. CARBON MENDOZA

CONTIENE:
COBERTURA DEL SISTEMA DE ALCANTARILLADO URBANO

CONVENCIONES:

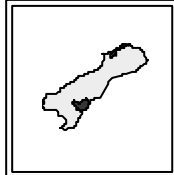
- Perimetro Urbano
- Aro
- Aterro
- Vial Principal

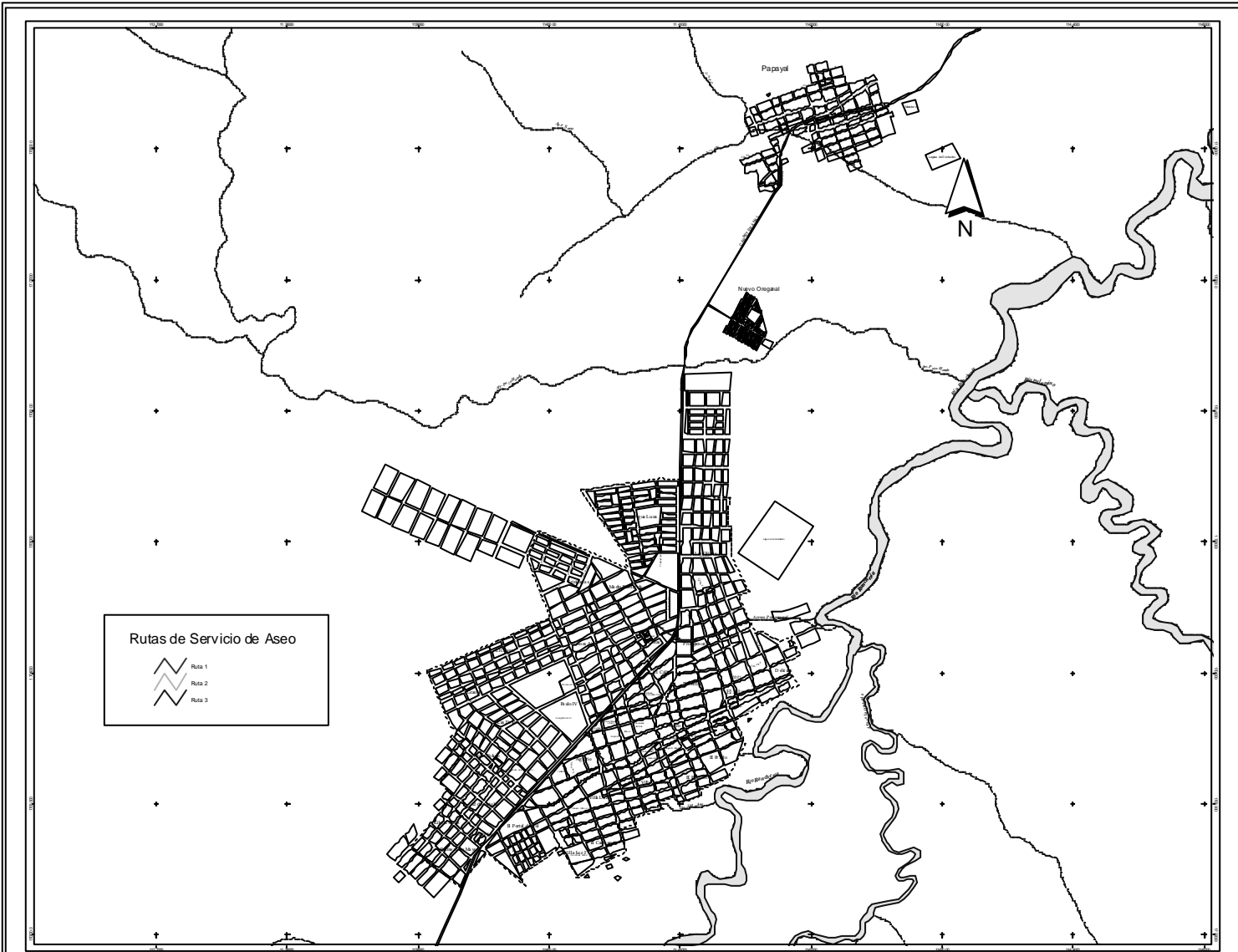
ESCALA GRAFICA: 1:10000
 500 0 500 1000 1500 Metros

ECH: **Marzo del 2002** MR PL: **D 24**



CA: RTD/RAL FIA BASE:
 Cartas catastrales I.G.A.C. Escala 1:25000
 Municipio de Barrancas, La Guajira.
 Folio: n.º 9 93.
 Planes: 14 IV C, 21 IA, 21 IB, 21 I C,
 21 ID, 21 IA A, 21 IB, 21 IC,
 21 IB B, 21 IV A, 21 IV C, 22 ID

CARTOGRAFIA TEMÁTICA
 Equipo Técnico EOT





Rutas de Servicio de Aseo

-  Ruta 1
-  Ruta 2
-  Ruta 3







UBICACION:
MUNICIPIO DE BARRANCAS (LA GUAJIRA)

TEMA:
ESQUEMA DE ORDENAMIENTO TERRITORIAL 2002-2010 VOLVIMOS AL ORDEN

EQUIPO DE TRABAJO:
ALCALDE: **JUAN FRANCISCO GOMEZ CERQUIAR**
CONSULTOR: **ORANGEL NORIEGA**
Cartografía Digital: **GUSTAVO PERTUZ VALDES**
ALEJIS J. CARBONERO MENDOZA

CONTIENE:
RUTAS DEL SERVICIO DE ASEO EN LA CABECERA MUNICIPAL

CONVENCIONES:

-  Perimetro Urbano
-  Aseo
-  Aseo
-  Vial/Principales



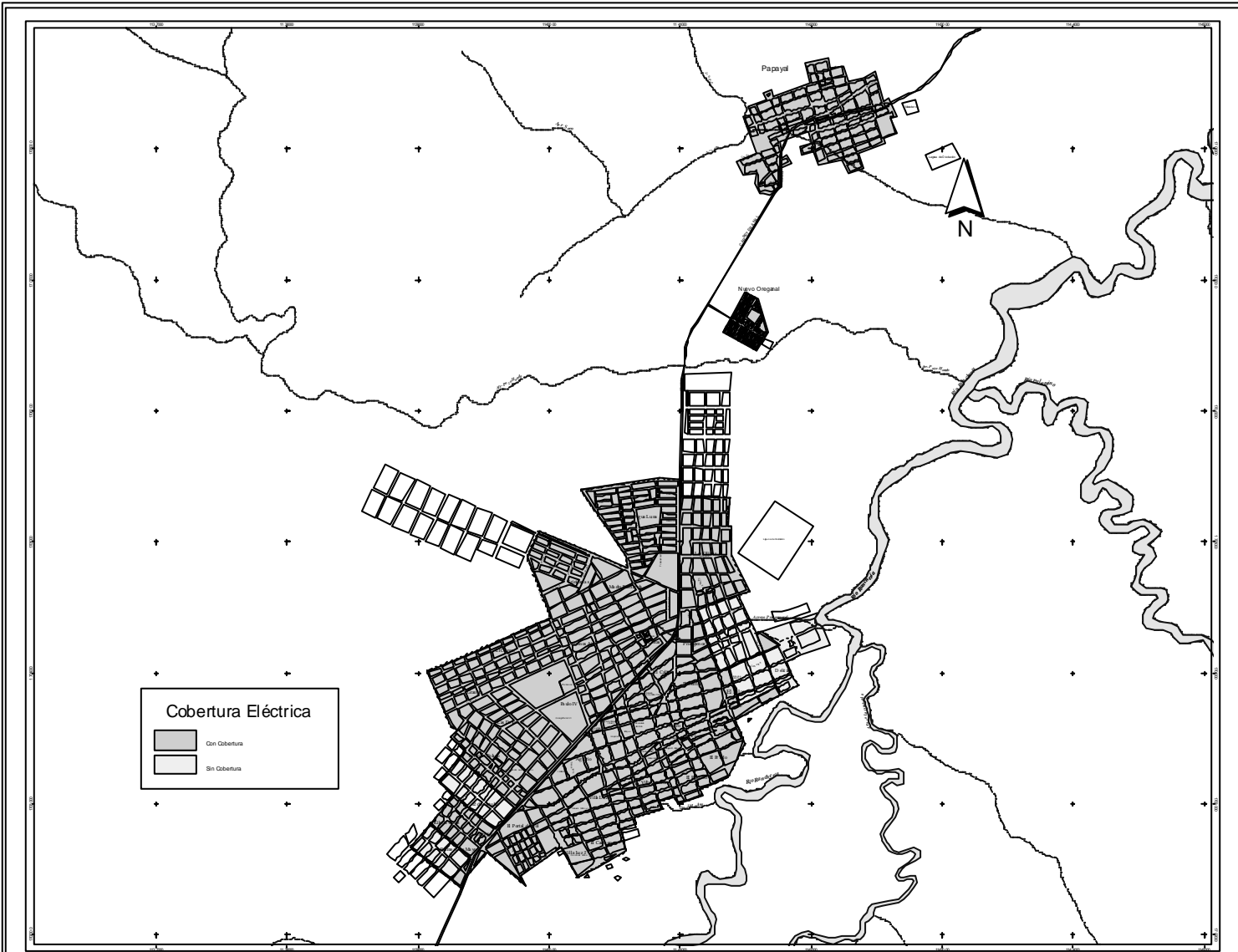
ECHA: **Marzo del 2002**

MAPA No. **D 25**

CARTOGRAFIA BASE:
Cuentas catastrales I.G.A.C. Escala 1:25000
Municipio de Barrancas, La Guajira.
Por maic n. 9 93.
Plan de: 14 IV C, 21 IA, 21 IB, 21 I C,
21 ID, 21 IA A, 21 IB, 21 I C,
21 IB B, 21 IV A, 21 IV C, 22 I D

CARTOGRAFIA TEMATICA
E grupo técnico: EOT





Cobertura Eléctrica

- Con Cobertura
- Sin Cobertura



UBICACION:
MUNICIPIO DE BARRANCAS (LA GUAJIRA)

TEMA:
ESQUEMA DE ORDENAMIENTO TERRITORIAL 2002-2010 VOLVIMOS AL ORDEN

EQUIPO DE TRABAJO:
ALCALDE: **JUAN FRANCISCO GOMEZ CERDAS**
CONSULTOR: **ORANGEL NORIEGA**
Cartografía Digital: **GUSTAVO PERTUZ VALDES**
ALEJIS J. CARBONERO MENDOZA

CONTIENE:
COBERTURA DEL SISTEMA DE ENERGIA ELECTRICA URBANO

CONVENCIONES:

- Perimetro Urbano
- Rio
- Avaya
- Vial/Prinpal

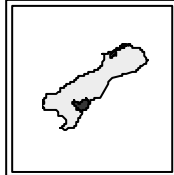
ESCALA GRAFICA: 1:10000
500 0 500 1000 1500 Metros

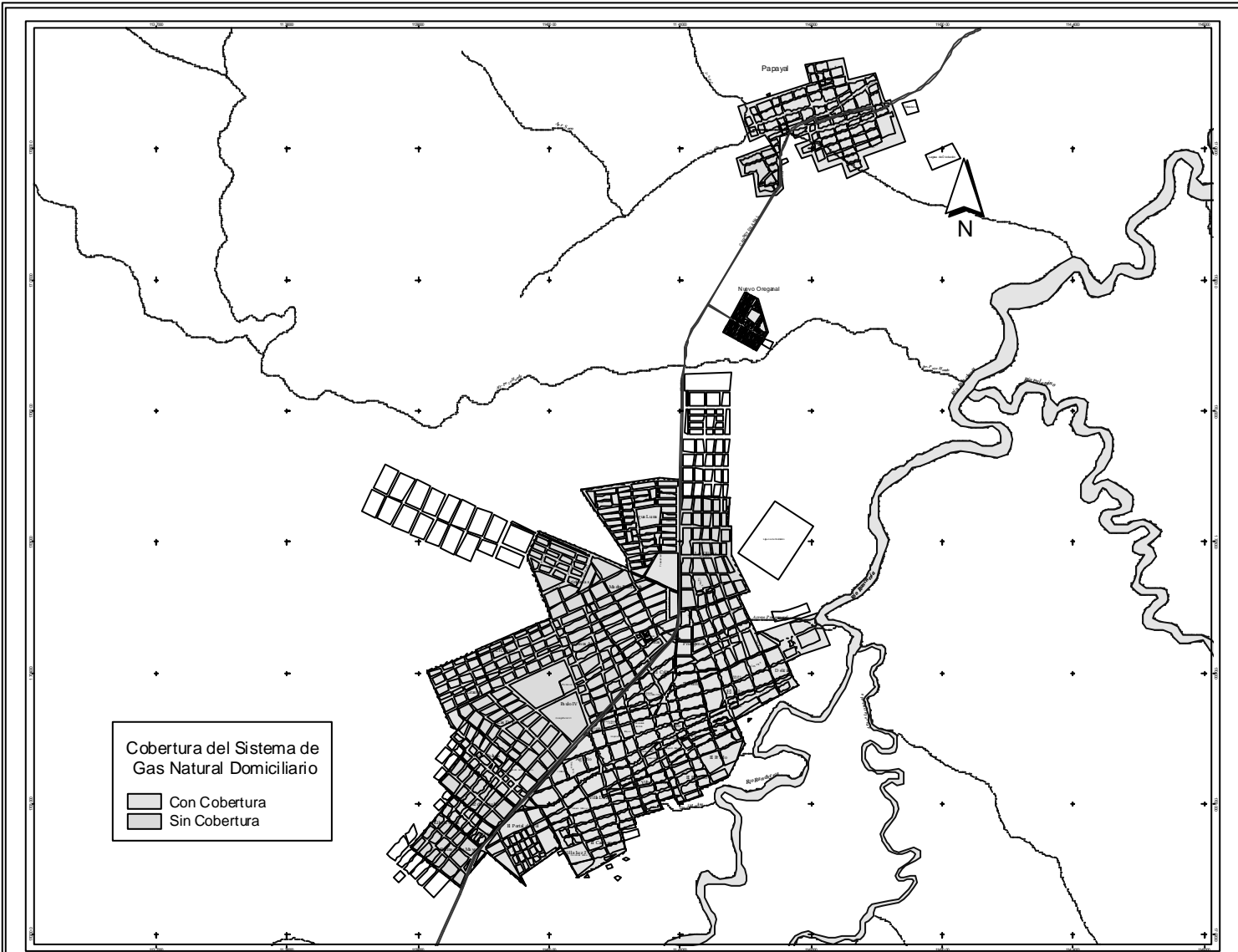
E.C.H.:
Marzo del 2002

M.R.F.:
D 26



CARTOGRAFIA BASE:
Censos catastrales I.G.A.C. Escala 1:25000
Municipio de Barrancas, La Guajira.
Folios: n. 9 93.
Planos: 14 IV C, 21 IA, 21 IB, 21 I C,
21 ID, 21 IA A, 21 IB, 21 I C,
21 IB B, 21 IV A, 21 IV C, 22 I D

CARTOGRAFIA TEMÁTICA:
Equipamiento EOT





Cobertura del Sistema de Gas Natural Domiciliario

 Con Cobertura
 Sin Cobertura







UBICACION:
MUNICIPIO DE BARRANCAS (LA GUAJIRA)

TEMA:
 ESQUEMA DE ORDENAMIENTO TERRITORIAL 2002-2010 VOLVIMOS AL ORDEN

EQUIPO DE TRABAJO:
 ALCALDE: **JUAN FRANCISCO GOMEZ CERDAS**
 CONSULTOR: **ORANGEL NORIEGA**
 Cartografía Digital: **GUSTAVO PERTUZ VALDES**
ALEJIS J. CARBONERO MENDOZA

CONTIENE:
COBERTURA DEL SISTEMA DE GAS NATURAL URBANO

CONVENCIONES:

 Perimetro Urbano
 Rio
 Av. y
 Vial Principal

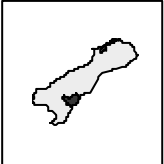
ESCALA GRAFICA: 1:10000
 500 0 500 1000 1500 Metros

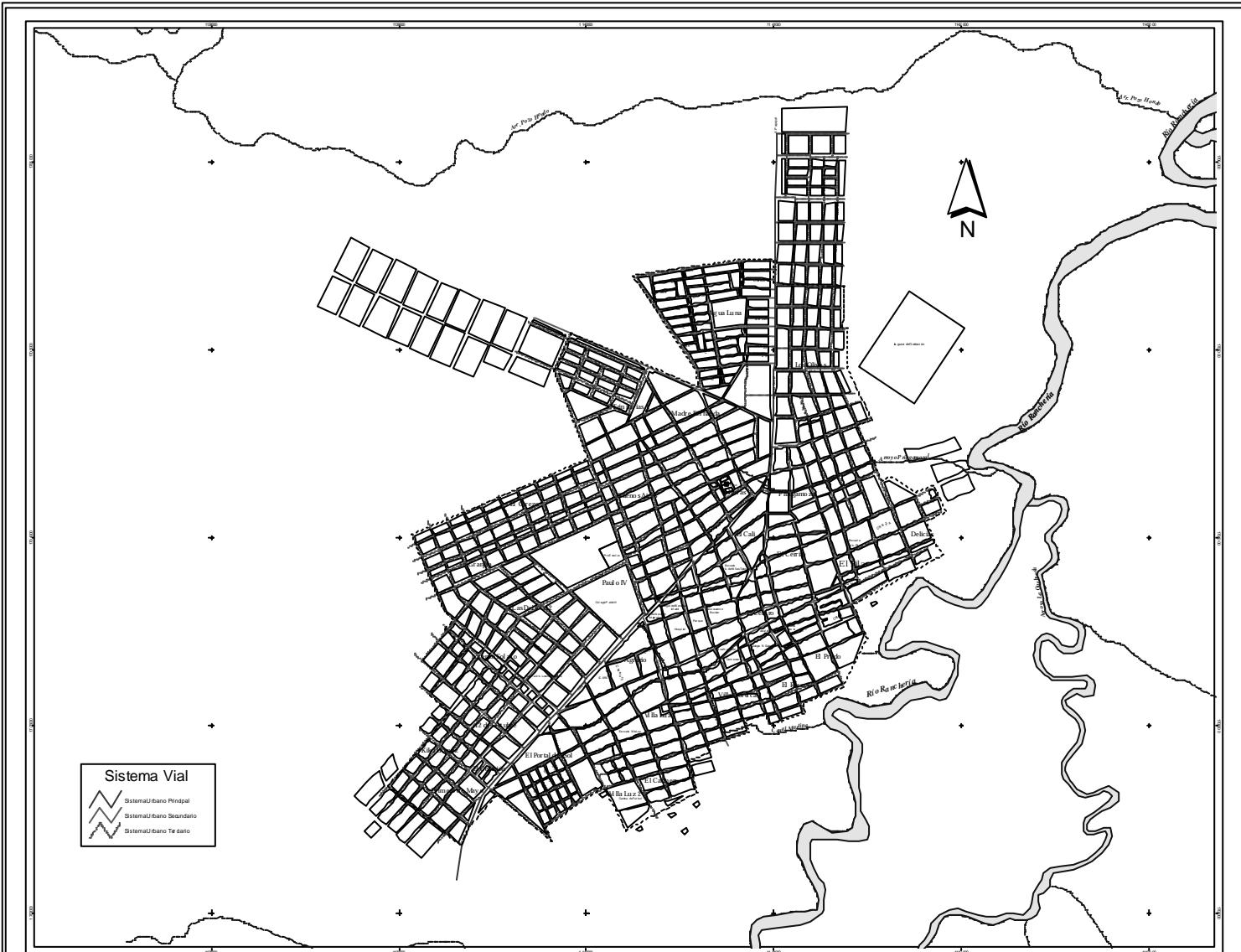
ECHA:
Marzo del 2002

MAPA No.:
D 27

CARTOGRAFIA BASE:
 Cartas catastrales I.G.A.C. Escala 1:25000
 Municipio de Barrancas, La Guajira.
 Folio No. n. 9 93.
 Planos: 14 IV C, 21 IA, 21 IB, 21 I C,
 21 ID, 21 IA A, 21 IB B, 21 I C,
 21 IB B, 21 IV A, 21 IV C, 22 I D

CARTOGRAFIA TEMATICA:
 Esquema de EOT





Sistema Vial

- Sistema Urbano Principal
- Sistema Urbano Secundario
- Sistema Urbano Terciario



UBICACION:
MUNICIPIO DE BARRANCAS (LA GUAJIRA)

TEMA:
ESQUEMA DE ORDENAMIENTO TERRITORIAL 2002-2010 VOLVIMOS AL ORDEN

EQUIPO DE TRABAJO:
 ALCALDE: **JUAN FRANCISCO GOMEZ CERQUIAR**
 CONSULTOR: **ORANGEL NORIEGA**
 Cartografía digital: **GUSTAVO PERTUZ VALDES**
ALEJIS J. CARBONERO MENDOZA

CONTIENE:
INFRAESTRUCTURA VIAL URBANA

CONVENCIONES:

- Perimetro Urbano
- Aseo
- Avenidas
- Vial Principal

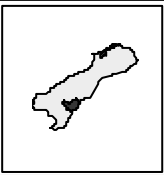
ESCALA GRAFICA: 1:1000

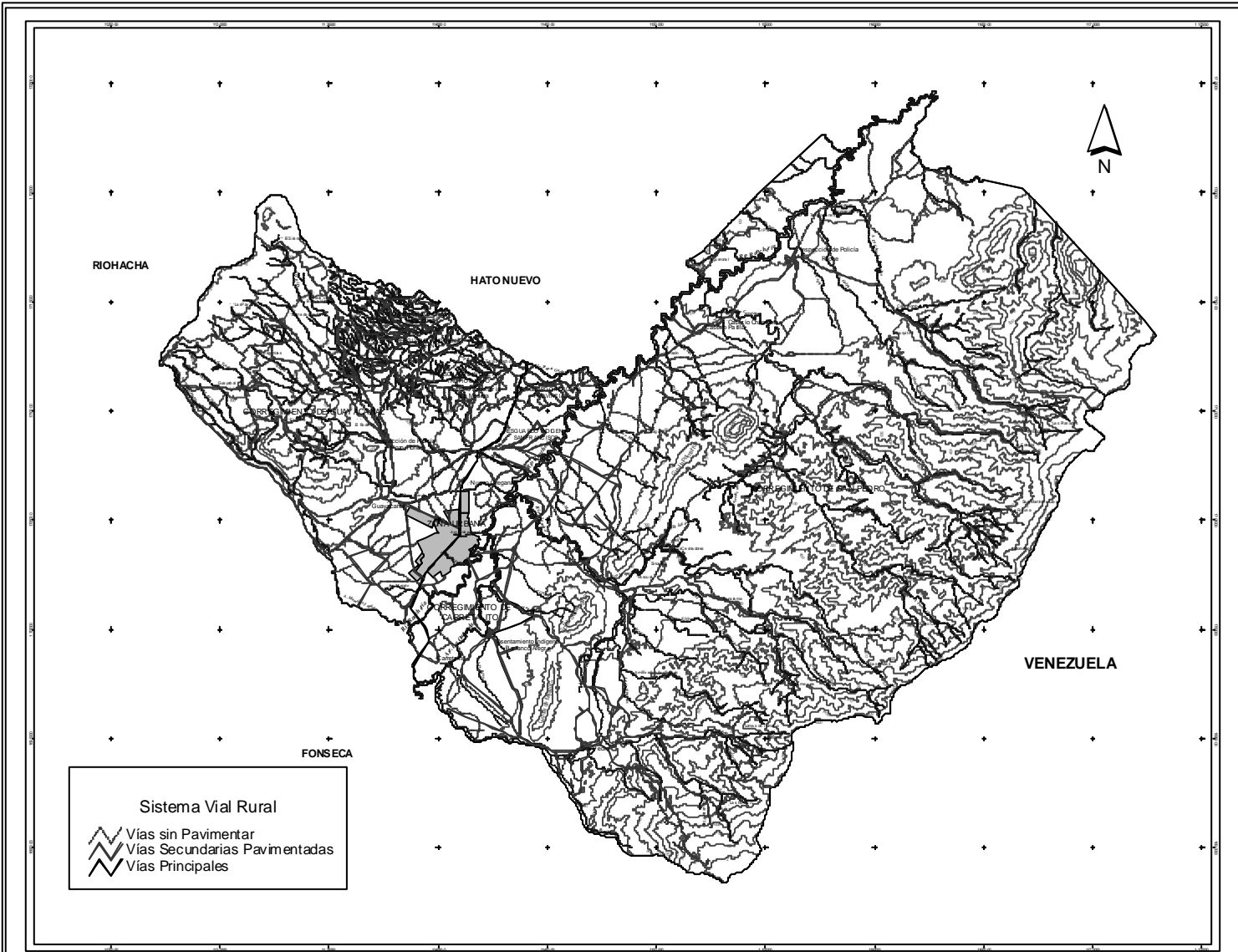
ECHA: **Marzo del 2002**

MAPA: **D 28**

CARTOGRAFIA BASE:
 Cartas catastrales I.G.A.C. Escala 1:25000
 Municipio de Barrancas, La Guajira.
 Folio: n.º 9 93.
 Planos: 14 IV C, 21 I A, 21 I B, 21 I C,
 21 I D, 21 II A, 21 II B, 21 II C,
 21 III B, 21 IV A, 21 IV C, 22 I D

CARTOGRAFIA TEMATICA:
 Equipo técnico: EOT





UBICACION:
MUNICIPIO DE BARRANCAS (LA GUAJIRA)

TEMA:
ESQUEMA DE ORDENAMIENTO TERRITORIAL 2002-2010 VOLVIMOS AL ORDEN

EQUIPO DE TRABAJO:
ALCALDE: **JUAN FRANCISCO GOMEZ CERDAS**
CONSULTOR: **ORANGEL NORIEGA**
Cartografía Digital: **GUSTAVO PERUZZI VALDES**
ALEJIS J. CARBON MENDOZA

CONTIENE:
INFRAESTRUCTURA VIAL RURAL

CONVENCIONES:

ESCALA GRAFICA: 1:10000
0 4000 8000 12000 Metros

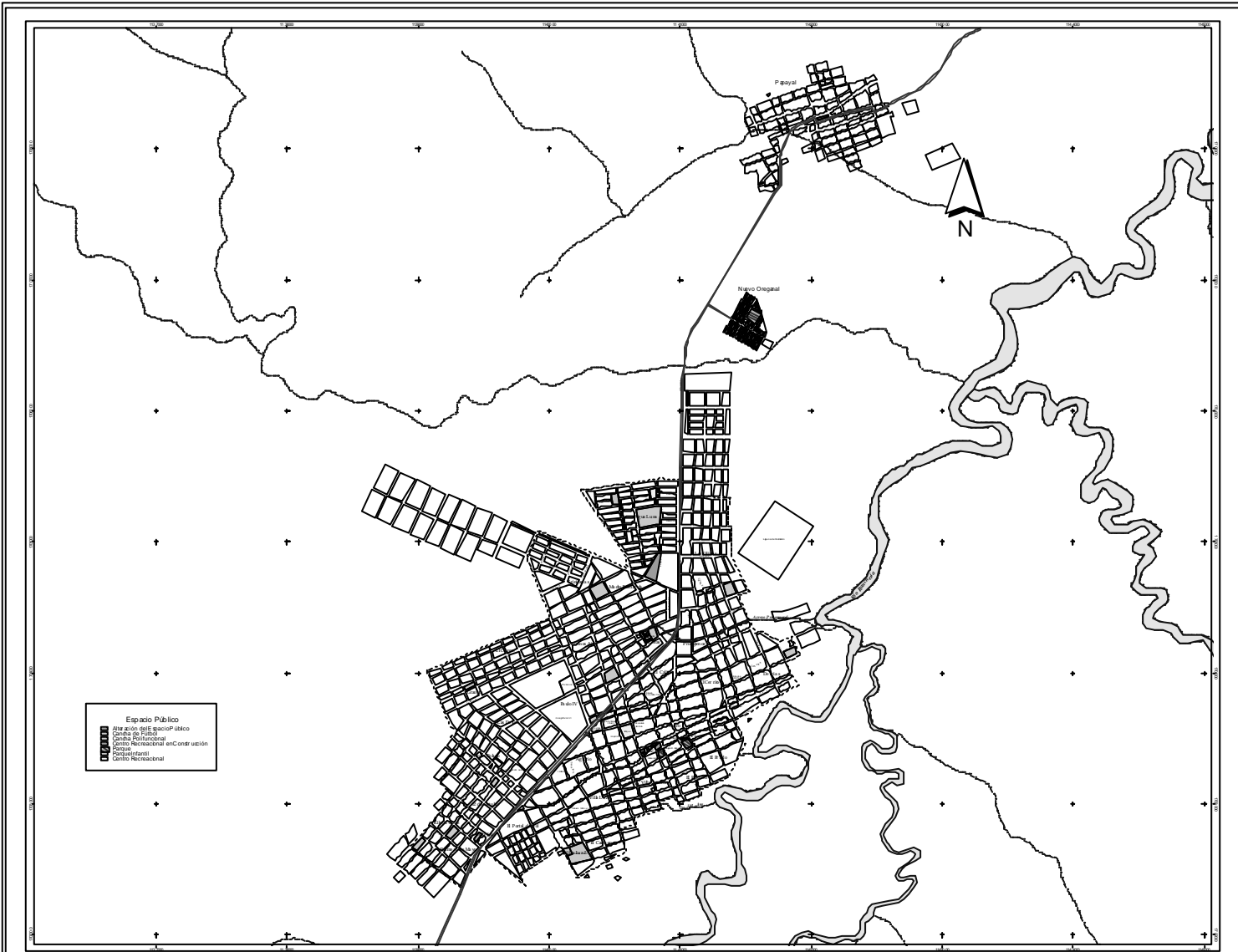
ECHA: **Marzo del 2002**

MAR.FO.: **D 29**

CARTOGRAFIA BASE:
Cartas catastrales I.G.A.C. Escala 1:25000
Municipio de Barrancas, La Guajira.
Folio No. 9 93.
Planos: 14 IV C, 21 IA, 21 B, 21 I C,
21 D, 21 BA, 21 B B, 21 B C,
21 W B, 21 W A, 21 IV C, 22 I D.

CARTOGRAFIA TEMÁTICA:
Equipo Técnico EOT



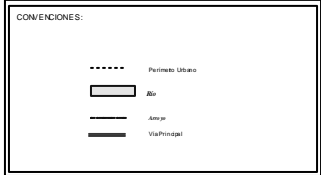


UBICACION:
MUNICIPIO DE BARRANCAS (LA GUAJIRA)

TEMA:
ESQUEMA DE ORDENAMIENTO TERRITORIAL 2002-2010 VOLVIMOS AL ORDEN

EQUIPO DE TRABAJO:
ALCALDE: **JUAN FRANCISCO GOMEZ CERQUIER**
CONSULTOR: **ORANGEL NORIEGA**
Cartografía Digital: **GUSTAVO PERTUZ VALDES**
ALEXIS J. CARBON MENDOZA

CONTIENE:
ESPACIO PUBLICO URBANO

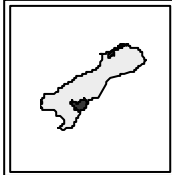


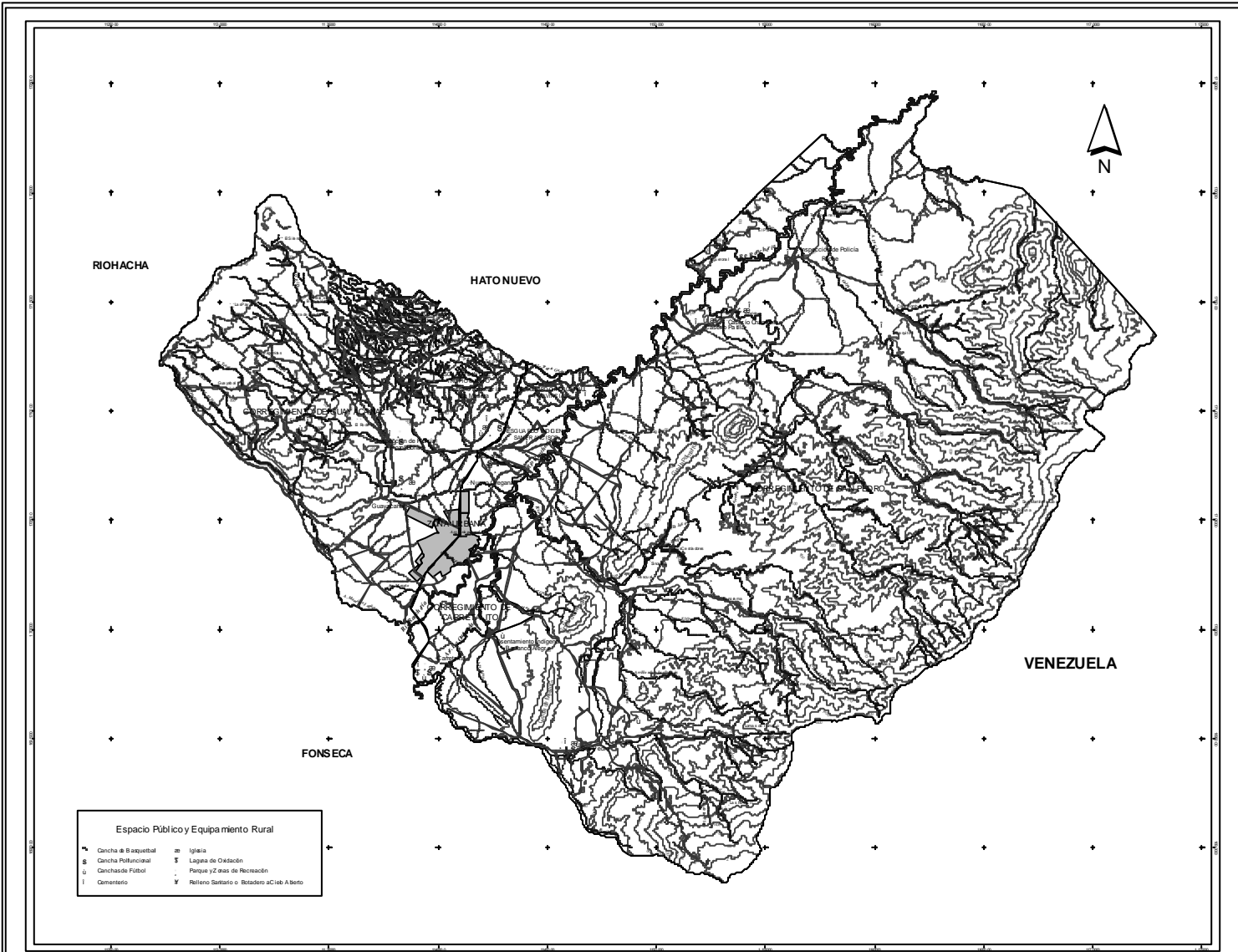
ECHA:
Marzo del 2002

MAPA No:
D 30

CARTOGRAFIA FIJA BASE:
Cartas catastrales I.G.A.C. Escala 1:25000
Municipio de Barrancas, La Guajira.
Folios: n. 9 93,
Planos: 14 IV C, 21 IA, 21 IB, 21 I C,
21 ID, 21 IA A, 21 IB, 21 IC,
21 IB B, 21 IV A, 21 IV C, 21 D

CARTOGRAFIA TEMÁTICA
Equipo Técnico: EDT





Espacio Público y Equipamiento Rural

Cancha de Fútbol	Iglesia
Canchas de Fútbol	Laguna de Ciudadación
Cementerio	Parque y Zonas de Recreación
	Rancho Sattario o Botadero s/Clab A/Boto



UBICACION:
MUNICIPIO DE BARRANCAS (LA GUAJIRA)

TÍTULO:
ESQUEMA DE ORDENAMIENTO TERRITORIAL 2002-2010 VOLVIMOS AL ORDEN

EQUIPO DE TRABAJO:
ALCALDE: **JUAN FRANCISCO GOMEZ CERDAS**
CONSULTOR: **ORANGEL NORIEGA**
Cartografía Digital: **GUSTAVO PERUZZI VALDES**
ALEXIS J. CARBONERO MENDOZA

CONTIENE:
ESPACIO PÚBLICO Y EQUIPAMIENTO RURAL

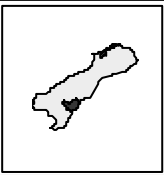
CONVENCIONES:

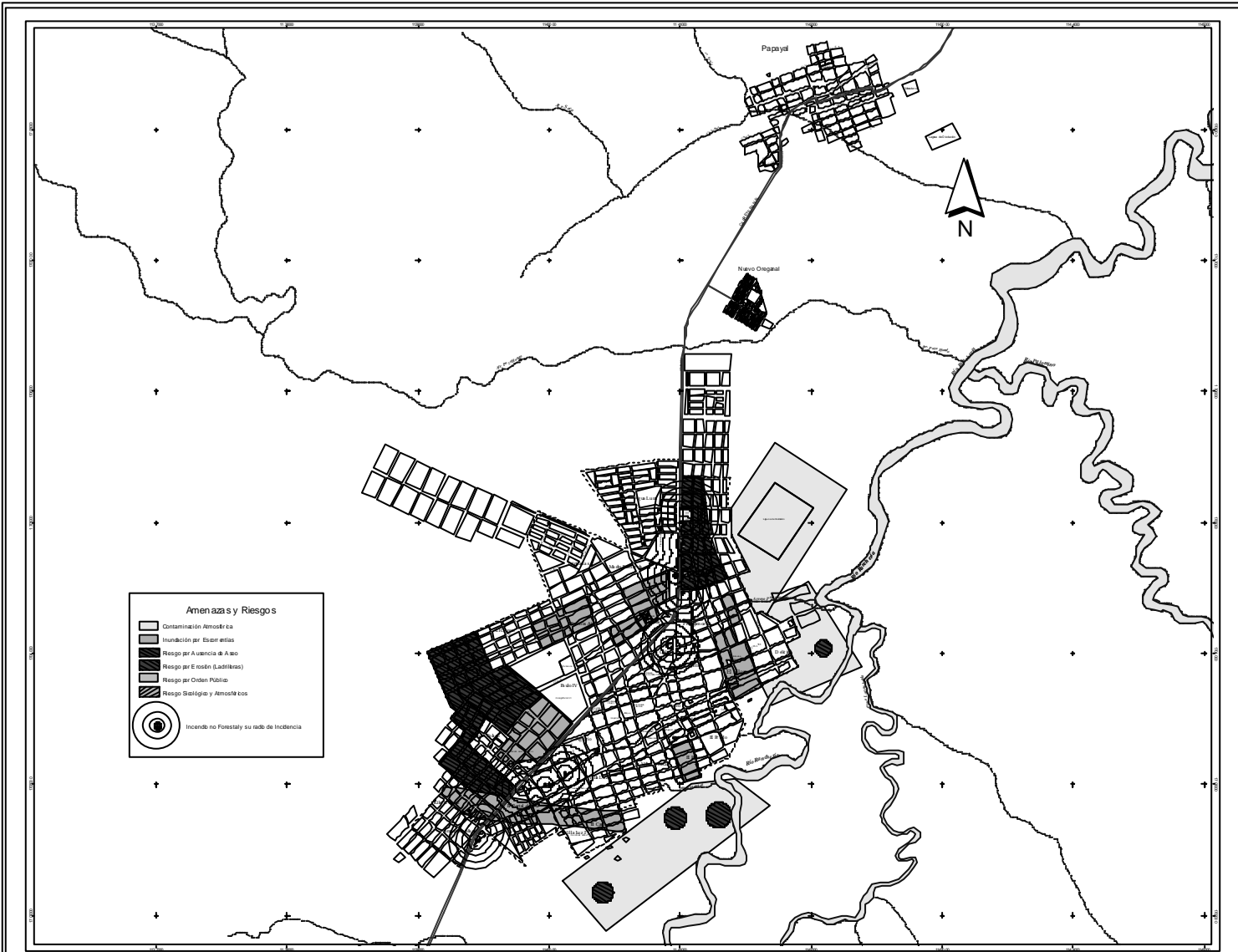
ESCALA GRÁFICA: 1:10000
0 4000 8000 12000 Metros

ECHA: **Marzo del 2002** **MAR.FO. D 31**

CARTOGRAFIA BASE:
Cuentas catastrales I.G.A.C. Escala 1:25000
Municipio de Barrancas, La Guajira.
Folios: n. 9 93.
Planos: 14 IV C, 21 IA, 21 IB, 21 I C,
21 ID, 21 IA A, 21 IB B, 21 I C,
21 IB B, 21 IV A, 21 IV C, 22 I D

CARTOGRAFIA TÉCNICA:
Equipo Técnico EOT





Amenazas y Riesgos

- Contaminación Atmosférica
- Inundación por Escorrentías
- Riesgo por Avenidas de Aforo
- Riesgo por Erosión (Ladilleras)
- Riesgo por Orden Público
- Riesgo Estratégico y Atmosférico
- Incendio no Forestal y su radio de incidencia



UBICACION:
MUNICIPIO DE BARRANCAS (LA GUAJIRA)

TEMA:
ESQUEMA DE ORDENAMIENTO TERRITORIAL 2002-2010 VOLVIMOS AL ORDEN

EQUIPO DE TRABAJO
ALCALDE: **JUAN FRANCISCO GOMEZ CERQUIAR**
CONSULTOR: **ORANGEL NORIEGA**
Cartografía Digital: **GUSTAVO PERTEZ VALDES**
ALEJIS J. CARBONERO MENDOZA

CONTIENE:
PANORAMA DE AMENAZAS Y RIESGOS DEL AREA URBANA

CONVENCIONES:

- Perimetro Urbano
- Afo
- Avenida
- Vial Principal

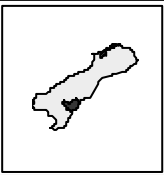
ESCALA GRAFICA: 1:10000
500 0 500 1000 1500 Metros

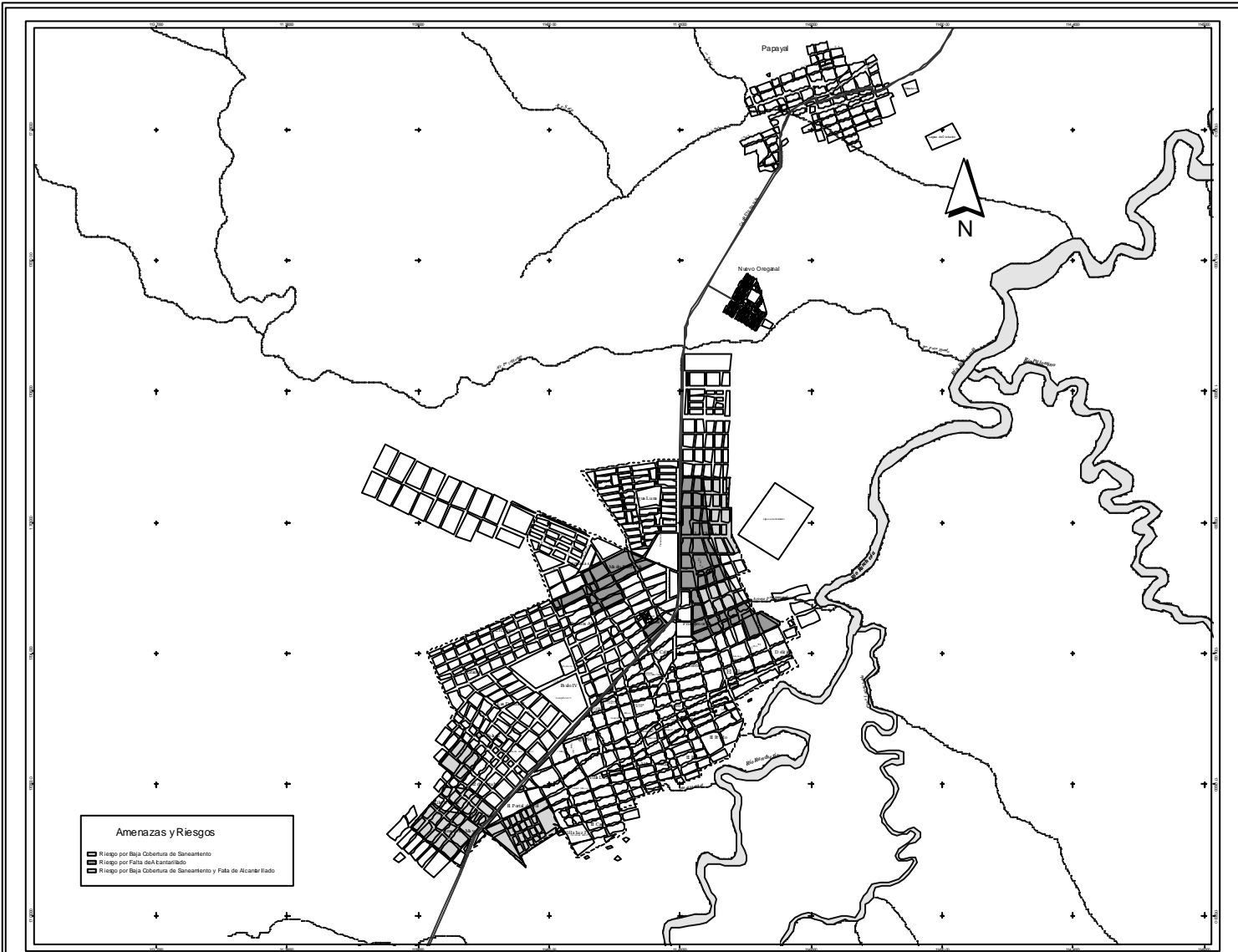
ECHA: **Marzo del 2002**

MAR.FIL: **D 33**

CARTOGRAFIA BASE:
Cuentas catastrales I.G.A.C. Escala 1:25000
Municipio de Barrancas, La Guajira.
Por moeda n. 9 93.
Plan de: 14 IV C, 21 IA, 21 IB, 21 I C,
21 ID, 21 IA V, 21 IB B, 21 IC,
21 IB B, 21 IV A, 21 IV C, 22 ID

CARTOGRAFIA TEMÁTICA
Equipo técnico: EOT





Amenazas y Riesgos

-  Riesgo por Baja Cobertura de Saneamiento
-  Riesgo por Falta de Alcantarillado
-  Riesgo por Baja Cobertura de Saneamiento y Falta de Alcantarillado







UBICACION:
MUNICIPIO DE BARRANCAS (LA GUAJIRA)

TEMA:
ESQUEMA DE ORDENAMIENTO TERRITORIAL 2002-2010 Y OLVMOS AL ORDEN

EQUIPO DE TRABAJO:
 ALCALDE: **JUAN FRANCISCO GOMEZ CERDAS**
 CONSULTOR: **ORANGEL NORIEGA**
 Cartografía digital: **GUSTAVO PERUZZI VALDES**
ALEJIS J. CARBONERO MENDOZA

CONTIENE:
PANORAMA DE AMENAZAS Y RIESGOS DEL AREA URBANA

CONVENCIONES:

-  Perimetro Urbano
-  Rio
-  Arroyo
-  Vial/Prinipal

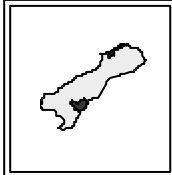


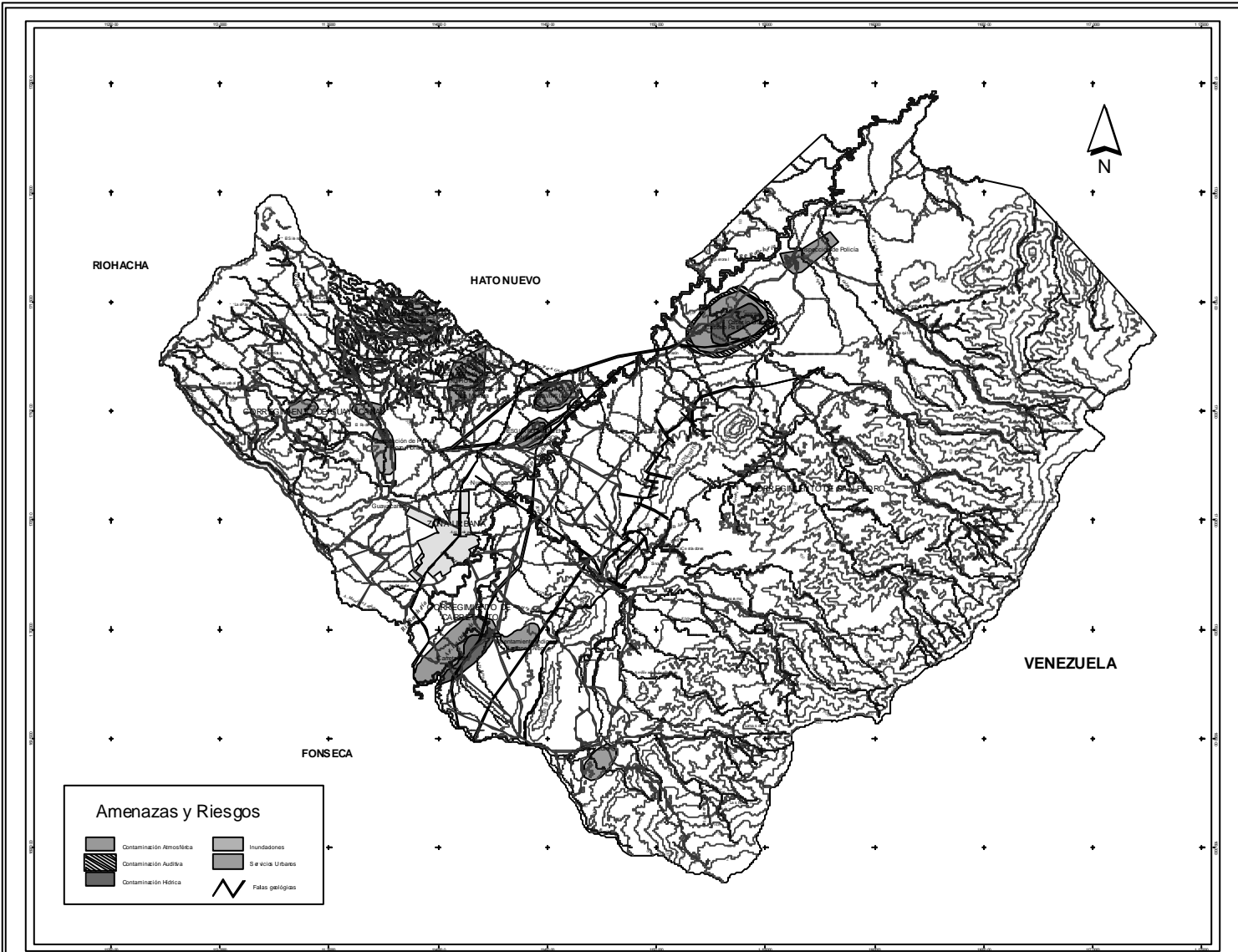
ECHA: **Marzo del 2002**

MAR.FIL: **D 33 A**

CARTOGRAFIA BASE:
 Cartas catastrales I.G.A.C. Escala 1:25000
 Municipio de Barrancas, La Guajira,
 Folio mudo n. 9 93,
 Planes: 14 IV C, 21 IA, 21 IB, 21 I C,
 21 ID, 21 IA A, 21 IB, 21 I C,
 21 IB B, 21 IV A, 21 IV C, 22 I D

CARTOGRAFIA TEMATICA
 Equipo técnico: EOT





UBICACION:
MUNICIPIO DE BARRANCAS (LA GUAJIRA)

TEMA:
ESQUEMA DE ORDENAMIENTO TERRITORIAL 2002-2010 VOLVIMOS AL ORDEN

EQUIPO DE TRABAJO:
 ALCALDE: **JUAN FRANCISCO GOMEZ CERQUIAR**
 CONSULTOR: **ORANGEL NORIEGA**
 Cartografía Digital: **GUSTAVO PERUZZI VALDES**
ALEJIS J. CARBONERO MENDOZA

CONTIENE:
PANORAMA DE AMENAZAS Y RIESGOS DEL AREA RURAL

CONVENCIONES:

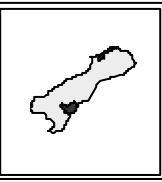
	Road		River		Urban service
	Canal		Stream		Urban service
	Drainage		Urban service		Urban service

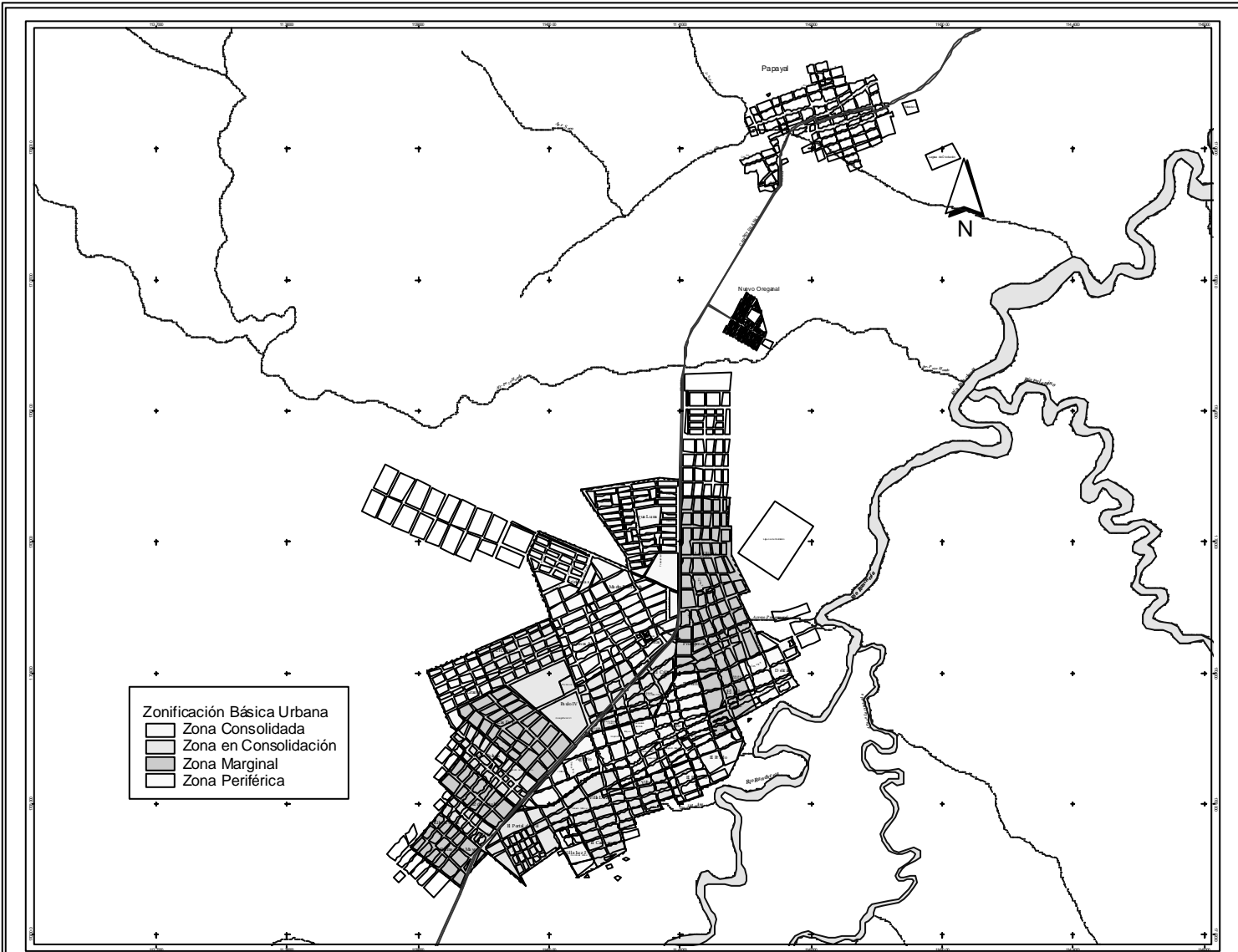
ESCALA GRAFICA: 1:10000
 0 4000 8000 12000 Metros

ECH: **Marzo del 2002** **MAR PL:** **D 34**

CARTOGRAFIA BASE:
 Cartas catastrales I.G.A.C. Escala 1:25000
 Municipio de Barrancas, La Guajira.
 Folio: n.º 9 93.
 Planos: 14 IV C, 21 IA, 21 IB, 21 I C,
 21 ID, 21 IA A, 21 IB B, 21 I C,
 21 IB B, 21 IV A, 21 IV C, 22 I D.

CARTOGRAFIA TEMATICA:
 Equipo Técnico EOT





Zonificación Básica Urbana

- Zona Consolidada
- Zona en Consolidación
- Zona Marginal
- Zona Periférica



UBICACION:
MUNICIPIO DE BARRANCAS (LA GUAJIRA)

TEMA:
ESQUEMA DE ORDENAMIENTO TERRITORIAL 2002-2010 VOLVIMOS AL ORDEN

EQUIPO DE TRABAJO:
ALCALDE: **JUAN FRANCISCO GOMEZ CERDAS**
CONSULTOR: **ORANGEL NORIEGA**
Cartografía Digital: **GUSTAVO PERUZZI VALDES**
ALEXIS J. CARBONERO MENDOZA

CONTIENE:
ZONIFICACION BASICA URBANA

CONVENCIONES:

- Perimetro Urbano
- Rio
- Arroyo
- Vial Principal

ESCALA GRAFICA: 1:10000
500 0 500 1000 1500 Metros

ECHA:
Marzo del 2002

MAPA No.:
D 35

CARTOGRAFIA BASE:
Cuentas catastrales I.G.A.C. Escala 1:25000
Municipio de Barrancas, La Guajira.
Folio No. 9 93.
Planos: 14 IV C, 21 IA, 21 IB, 21 I C,
21 ID, 21 IA A, 21 IB B, 21 IC,
21 IB B, 21 IV A, 21 IV C, 22 ID

CARTOGRAFIA TEMATICA
Esquema de EOT

