

4. SISTEMA ECONOMICO

4.1 DESCRIPCIÓN GENERAL DEL SISTEMA ECONÓMICO

4.1.1 Participación económica por actividades

En la tabla 50 se observan las principales actividades económicas del municipio y su participación porcentual.

Tabla 50. Actividades económicas del municipio de Saravena

ACTIVIDAD ECONOMICA	SECTOR	% GENERACION DE EMPLEO Y CAPITAL
Ganadería	Rural	25
Agricultura	Rural	15
Minería	Rural y urbano	2
Forestería	Rural	0.5
Industria	Urbano y rural	4.5
Comercio	Urbano y rural	45
Servicios	Urbano y rural	8

Fuente: Planeación municipal.

4.1.2 Áreas productivas y actividades

La utilización del suelo rural obedece a las posibilidades edafológicas y climáticas de las regiones naturales; pero también a arraigos culturales de los colonos establecidos en los diferentes

distritos. A continuación se resumen estadísticamente las áreas productivas del área rural del municipio de Saravena.

PRODUCCIÓN	DISTRITO
Agrícola	2
Pecuaria	1,6,7,9,10
Forestal	7,8,10
Minera	6,8,7
Ganadería y agricultura	3,4,5,11

En la tabla 51 y el mapa 11 se presentan las actividades económicas predominantes del área rural y sus parámetros de evaluación relevantes como son el hectareaje, las unidades animales presentes y la producción:

Tabla 51. Actividades económicas del área rural

SECTOR	ACTIVIDAD	DESCRIPCION	Ha/unid. animal	PRODUCCIO N Tn
PRIMARIO	? Agricultura	Cacao	2830	1119
		Plátano	2075	11725
		Yuca	600	6000
		Maíz	300	450
		Caña	120	300
		Cítricos	120	300
		Papaya	10	80
		Maracuyá	10	16
		Piña	15	150
		Otros frutales	20	500
		Arroz	46	276
		Forestales	100	-
		Pastos	60000	-
	? Ganadería y especies menores	Ceba y cría	70000	28000
		Leche	8000	24000Lt
		Doble propósito	42000	-
		Ovinos	5000	200
		Porcinos	3000	270
Aves		50000	75	
Peces		20000	10	
Equinos	4300	-		

CONTINUACIÓN TABLA 51

SECTOR	ACTIVIDAD	DESCRIPCION	Ha/unid. animal	PRODUCCIO N Tn
	? Minería	Explotación de cantos rodados (piedra, grava, gravilla) y material sedimentario (arena, arcilla)	-	-
TERCIARIO	? Comercialización de productos agropecuarios	Cooperativa (53)		
		Asociaciones (3)		
	? Comercialización de víveres	Tiendas (70)		
	? Comercio de servicios	Combustible		
Viveros (3)				
Recreación y estaderos (6)				

Fuente: Planeación municipal 1999.

En el casco urbano del municipio se presentan actividades relacionadas con el sector primario, secundario y terciario, las cuales se describen en la Tabla 52.

Tabla 52. Actividad económica del área urbana

SECTOR	ACTIVIDAD	DESCRIPCIÓN
PRIMARIO (Agricultura, ganadería, minería, Forestería)	? Extracción minera	? Canteras ? Picapedreros ? Petroleras (Petrobras, Occidental)
	? Explotaciones pecuarias y de especies menores	? Ganadería de tránsito ? Porquerizas, ovinos domiciliarios. ? Galpones domiciliarios
	? Explotaciones agrícolas	? Horticultura de solares prediales
SECUNDARIO (Industria y transformación)	? Transformación de productos agropecuarios	? Matadero ? Coilesa, Prolacsa ? Frutisarare ? Trimosar
	? Fábrica de materiales para construcción	? Fábricas de bloque (5) ? Fábrica de postes (1) ? Fábrica ornamentación
	? Procesamiento de madera	? Aserrios machimbres (6) ? Carpinterías (10)

CONTINUACIÓN TABLA 52

SECTOR	ACTIVIDAD	DESCRIPCIÓN
TERCIARIO (Comercio y servicios)	? Comercialización de productos agropecuarios	? Plaza de mercado ? Complejo Ferial ? Coagrosarare ? Coagrogloria ? Cooperativas cacaoteras (3) ? Almacenes de insumos agropecuarios (8)
	? Comercialización de alimentos elaborados y productos para el hogar.	? Panaderías (5) ? Bodegas de víveres y abarrotes (10). ? Supermercados (8). ? Droguerías (10) ? Tiendas (80).
	? Comercialización de materiales construcción y herramientas	? Ferreterías (5)
	Comercio de servicios	? Hoteles y residencias 12 ? Restaurantes (15) ? Transportes aéreos (4) ? Transportes terrestres (8) ? Cafeterías o fruterías (10) ? Fuentes de soda y billares (20) ? Bombas de gasolina (4) ? Expendios de combustibles (10) ? Expendio de gas (3) ? Funerarias (6) ? Floristería (4) ? Salones de belleza (5) ? Gimnasio (1) ? Clínicas veterinarias (1) ? Talleres automotrices (5) ? Talleres de metalmecánica y ornamentación (3) ? Talleres electrónicos (3) ? Zapaterías (4) ? Talabartería (3) ? Plásticos (6) ? Boutiques (5) ? Fotografías (4) ? Vidriería y enmarcación (4) ? Viveros (3) ? Famas (6) ? Confecciones (6) ? Llaves (3) ? Muebles y electrodomésticos (5) ? Motocicletas y equipos a motor (4) ? Lavaderos automotores (2) ? Joyerías (5) ? Comunicación celular
COMERCIO INFORMAL	? Vendedores ambulantes	? Alimento ? Vestuario ? Cacharrería ? Lotería ? Lustrabotas

Fuente: Planeación Municipal

4.1.3 Clasificación de empleo por actividad

En el área urbana es importante la canalización de mano de obra dedicada a la construcción (26.3%) y el servicio doméstico (15.2%), de lo cual se puede concluir que el ingreso per capita debe ser bajo y la inestabilidad laboral alta, lo cual es corroborable con el alto índice de personas dedicadas a oficios varios (16.4%). Otros datos relevantes pueden observarse en la gráfica siguiente obtenida del censo de vivienda municipal (1998).

4.1.4 Clasificación de empleo por sectores

En la gráfica respectiva se puede observar que el sector que genera el mayor grado de ocupación es el terciario, derivado de el alto número de comerciantes informales del municipio y la alta demanda de productos generada en el mercado Sarareño, el cual posee una alta dinámica comercial.

4.1.5 Ingresos por hogar

Como se había anotado anteriormente el ingreso por hogar, derivado de actividades que exigen un nivel bajo o nulo de conocimiento técnico es precario y en su mayoría no alcanza a ser igual a un salario mínimo. Otros datos importantes se pueden relacionar en la gráfica respectiva.

4.1.6 Ingreso por persona

Corroborando todo lo anteriormente expuesto se puede observar en la gráfica respectiva que el ingreso por persona en la mayoría de los casos no excede los \$203.826-persona.

4.1.7 Ingreso por trabajador

La gran mayoría de los trabajadores (2068) recibían para el año de 1998 un ingreso estimado entre \$103.951 y \$203.826 por mes, lo cual representa un ingreso aceptable en términos del salario mínimo legal vigente para este año.

4.1.8 Infraestructura y equipamientos

En la Tabla 53, se presenta la infraestructura económica general del municipio, la cual fundamentalmente, se encuentra en el casco urbano y corresponde a empresas de transformación de materias primas.

Tabla 53. Infraestructura económica general del municipio de Saravena

INFRAESTRUCTURA	DESCRIPCIÓN	CAPACIDAD
Infraestructura de transporte	Aeropuerto, terminal de transporte, vías municipales e interdepartamentales.	Disponibilidad aeronaves de dos motores, con una demanda de transporte hacia los Santanderes, Casanare y el centro del país
Comercializadora agrícola	Plaza de mercado, cooperativa agrícola	Provee de un centro de mercado con más de 90 estantes de comercialización e productos perecederos, carnes y alternativos, al igual que de más de 5 centros de acopio y comercialización agrícola
Comercializadora pecuaria	Complejo ferial	Centro de integración folclórico-cultural y recreativo con una reducida capacidad de 5000 espectadores, el cual reúne un volumen potencial de más de 20000 visitantes en la época de ferias

CONTINUACIÓN TABLA 53

INFRAESTRUCTURA	DESCRIPCIÓN	CAPACIDAD
Explotación minera	Canteras, pozo petrolero y subestación de bombeo.	Las canteras de obtención de material agregado, actualmente son alrededor de tres o cuatro y no cumplen con la reglamentación tributaria, de igual manera la infraestructura petrolera, la cual corresponde a una estación de paso e impulsión de la red del oleoducto.
Procreadoras, centros de acopio y comercialización de materias primas	Matadero, Coilesa, Frutisarare, panaderías, queseras, trimosar, Almagrario (IDEMA), prefabricadoras de bloque y materiales para construcción, fábrica de postes, procesadoras de madera	En estos se procesa un total diario de 25 cabezas de ganado sacrificadas y la comercialización igualmente de más de 8 toneladas de los derivados de la producción láctea, como queso, mantequilla, yogur y otros. Así mismo se procesa y comercializa productos de la explotación de los granos propios del Sarare, y se explotan y fabrican manufacturas de cemento con una variada oferta de servicios que cubren la demanda de la región, al igual, que la fábrica muebles en madera y de servicio metalmeccánico.
Talleres	Coinconsa, Sindicons, Construsar, Constructec	Agremia cooperativamente a más de 3000 empleados dedicados a los servicios de construcción, con una cobertura total de la demanda de éstos.
Comercio de bienes y servicios	Almacenes, bodegas, bombas de gas y gasolina, tiendas, ferreterías, Hotelaría, restaurante, droguería, estaderos, salas de belleza, supermercados, veterinarias, fuentes de soda, floristería, funerarias	Cubre la totalidad de la demanda en elementos comerciales, ofreciendo variedad en los bienes y servicios que son considerados en el piedemonte como los de mayor disponibilidad y competitividad a precios del mercado.
Finanzas	Caja Agraria, Banco Ganadero, Aseguradoras, Fondos de fomento.	Coinciden con prestación de servicios al sector agropecuario y de crédito al sector de la vivienda y comercio. Con una disponibilidad local de dos entidades bancarias y la presencia representativa del IDEAR con más de 1100 beneficiarios.

Fuente: Planeación municipal.

4.1.9 Características de la estructura económica

Las actividades económicas del Municipio de Saravena, desde una perspectiva estructural pueden catalogarse como de Producción Mercantil Simple. (P.M.S), toda vez que son los propietarios de los medios de producción, quienes apoyados en la fuerza de trabajo

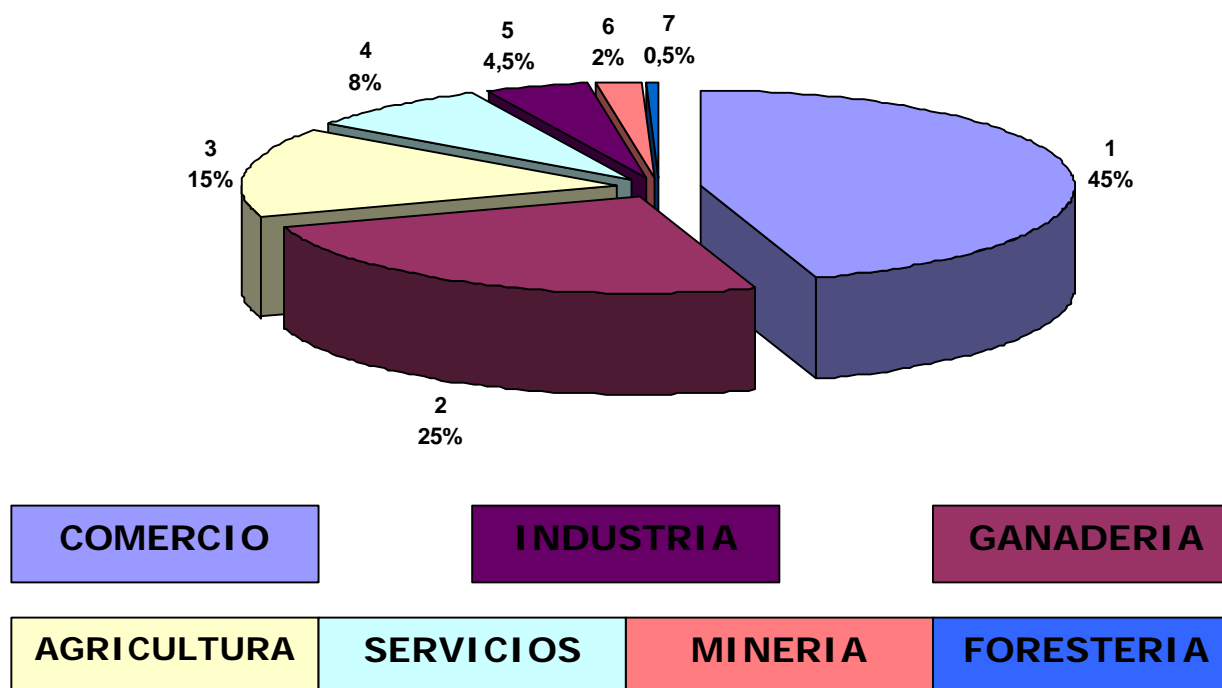
extraída del núcleo familiar, producen no tanto para el mercado sino para el auto consumo, con una " Tecnología rudimentaria," rayando con la obsolescencia. Si éstas son las condiciones materiales, las subjetivas evidencian que conocen el oficio, su nivel de conciencia o grado de conciencia política corresponde a lo mítico religioso en la medida que creen en brujos y fetiches que les curan las enfermedades humanas, pecuarias, agrícolas y trabajan la tierra atendiendo a las fases de la luna. La organización económica, con un definido "espíritu empresarial" es débil, cada propietario produce y vende de forma individual pero como miembro de la comunidad se le abona el pertenecer a formas de ayuda mutua (Juntas de Acción Comunal) y/o solidarias (Cooperativas), las cuales son de elevada capacidad autogestionaria (Ver gráfica 12).

El incentivo para producir, por lo general, es mas social que económico, toda vez que su preocupación central, la constituye la sobrevivencia propia y no la obtención de ganancia o acumulación de capital. En efecto, la PMS tiene el ciclo económico que se describe y explica a continuación: $M1 \longrightarrow D \longrightarrow M2$.

El propietario - productor concurre al mercado, con una mercancía M1 que produce y no necesita, la vende por un montón de dinero (D), con el cual adquiere la mercancía M2, que no produce y necesita. Este ciclo, contrasta con el de la producción capitalista el cual es como se esquematiza y comenta enseguida:

(Compra D1) \longrightarrow Proceso – Productivo \longrightarrow (D2).

Gráfica 12. Actividades económicas del Municipio de Saravena



El propietario de los medios de producción, concurre al mercado y adquiere factores productivos e insumos y entre éstos la fuerza de trabajo, los lleva a la unidad productiva y los combina. Los asalariados contratados, ponen en acción las máquinas, herramientas y despliegan su capacidad de trabajo sobre la materia prima hasta producir un bien o servicio apto al consumo humano, el cual es vendido por el empresario. Este ciclo resulta atractivo o adquiere sentido; Si D2 obtenido al final de la transacción, es superior a D1 con el que se inició el ciclo.

La estructura económica de Saravena, esta constituida en orden de mayor a menor relevancia numérica y de creación de riqueza así: Sector primario (Actividades extractivas y agropecuarias), Sector Terciario: (Servicios), Sector Secundario (Procesador de la transformación).

Al involucrar las actividades extractivas (minería, madera y pesca), y la producción agropecuaria, se localiza en la Zona Rural mientras los sectores secundarios y terciarios, se desarrollan en el Casco Urbano. Dentro del Sector Terciario, las actividades más destacadas son el comercio, los servicios sociales (Salud y Educación), servicios públicos domiciliarios, reparación y mantenimiento de vehículos, electrodomésticos y Maquinaria Agrícola.

Entre la zona Rural y el casco urbano se dan relaciones de complementariedad tales como: El comercio provee de víveres, vestuario, combustible, insumos y medios de producción al Sector Rural y éste abastece de materias primas (Leche, granos) y

alimentos de pancoger a las procesadoras y habitantes urbanos. El Subsector comercio, sirve de enlace entre la producción capitalista de otras regiones y Departamentos del país y la Producción Mercantil Simple (PMS) que se desarrolla en Saravena, al proveer de insumos, máquinas, alimentos procesados y ropa a la economía local y surtir de bienes agropecuarios (Madera, maíz, plátano, cacao, y carne en pie) al mercado interno y externo (Venezuela). El sector urbano, facilita el transporte requerido en estos menesteres. El comercio y transporte permiten la articulación del mercado Local con el Regional (Cúcuta y Bucaramanga) y el Nacional (Bogotá y la Costa). El comercio es también importante en la medida que ofrece y sirve de financiamiento a los sectores Primarios y Secundarios, dada la escasez de crédito Institucional que caracteriza a la economía local.

Las actividades extractivas y agropecuarias, se desarrollan bajo relaciones de producción y Unidades de Productivas que en el medio académico se les conoce como Economía Campesina, en fincas de reducido tamaño o minifundios que en el Piedemonte no sobrepasan un promedio de sesenta (60) Hectáreas. De igual forma tratándose de los sectores secundarios y terciarios, a éstas unidades económicas se les denomina Microempresas. En las Fincas y/o Microempresas las decisiones usualmente las toma el padre o cabeza de familia.

4.1.10. Análisis de mercado

Dada su naturaleza de informalidad y el hecho de sustraerse a la producción capitalista, no se tienen registros de Capacidad Instalada, Productividad de Empleo ni la matriz Insumo – Producto.

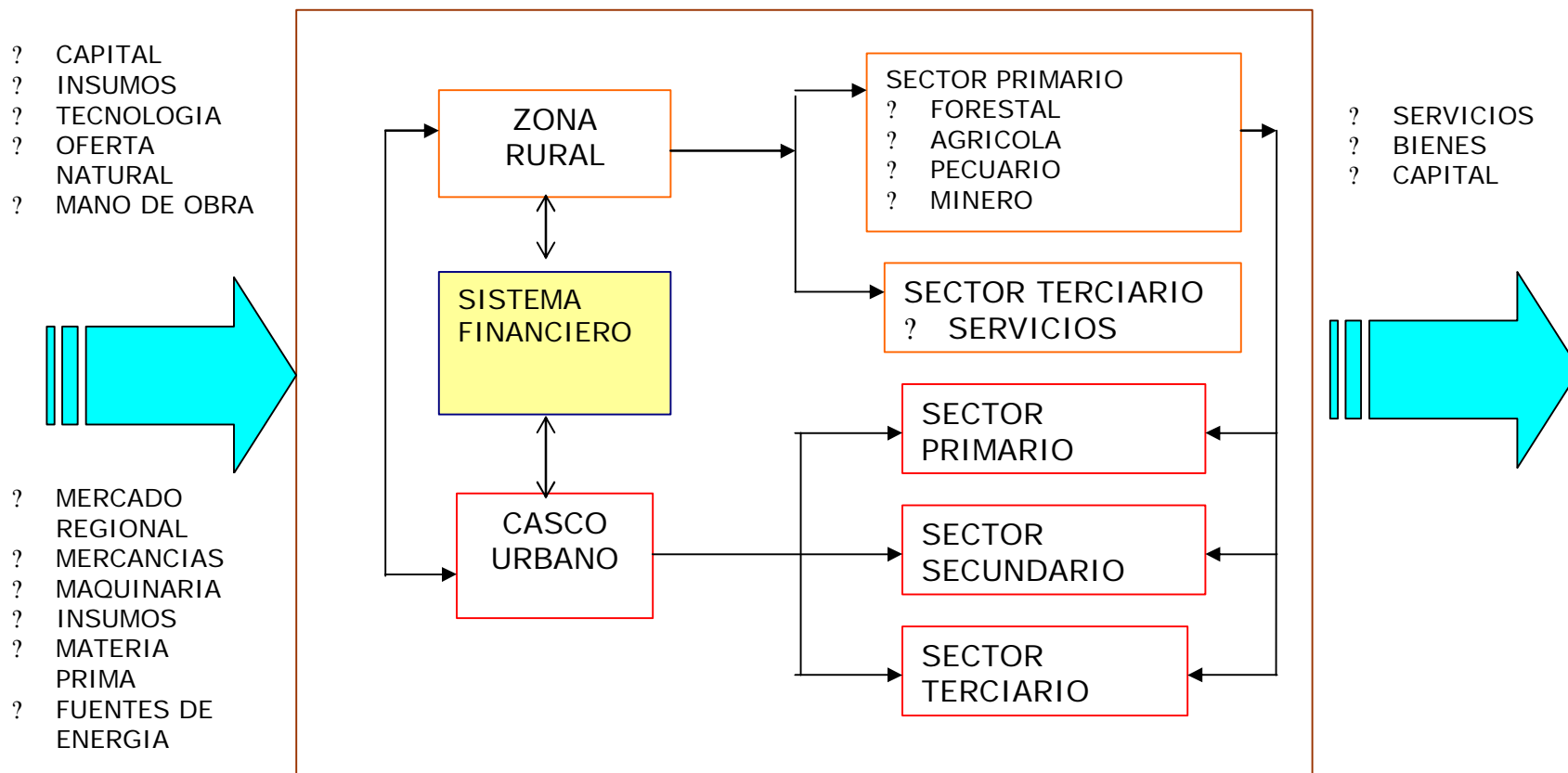
En atención con todo lo evidenciado hasta ahora, la estructura económica municipal es débil , frágil y atrasada. Es Débil, en la medida que el mercado además de ser reducido (Local), el autoconsumo es la nota predominante. Frágil al estar sustentada en la explotación intensiva del recurso natural suelo y atrasada al corresponder a relaciones sociales de producción semicapitalista. La situación económica del Municipio empeora, al tenerse en cuenta que la economía local, se constituye en un Exportador neto de capital, en razón a que los empresarios no invierten en el Municipio sino en las ciudades capitales de los Santanderes. Además en el Municipio se ha vuelto costumbre traer talentos (Grupos musicales y cantantes), quienes después de una noche de rumba se llevan alrededor de unos Treinta Millones de pesos (\$30.000.000), sin haber gastado mucho (Hospedaje y Comida). De igual forma, al no existir la educación superior Presencial, las universidades a Distancia y Semipresenciales, que prestan sus servicios en el Municipio, semestre a semestre, recaudan y sacan fuertes sumas de dinero, que no se reinvierten en el ámbito local ni retornan a él.

Por último Saravena, hace unos treinta años era un gran bosque, hoy prácticamente se encuentra empradizada, erosionada, contaminada, seca, inundada y en vía de desertización. El productor rural campesino como lo único que sabe es producir, en el proceso de comercialización, es víctima de los intermediarios

mayoristas y transportadores. El productor urbano comercializa directamente su producción aunque en un mercado reducido (al ser estrictamente local), dada la naturaleza de los bienes y servicios que producen y ofertan (alimentos altamente perecederos como pan, leche, comida) y servicios personales supremamente localizados, (restaurantes, hoteles y reparaciones)

4.2. REFLEXIÓN GENERAL DEL SISTEMA ECONÓMICO

Gráfica 13. Modelación del Sistema Económico



4.3 EXPLICACIÓN Y ANÁLISIS DEL SISTEMA ECONÓMICO

La actividad económica desarrollada en Saravena se comporta de forma sistémica. En efecto, al sistema tienen entrada: insumos, capital, tecnología, oferta natural, mano de obra, energía de diferente tipo; factores productivos que se combinan, transforman o procesan para producir bienes y servicios aptos al consumo humano y que se transan en el mercado local o regional.

La actividad económica de Saravena espacial y sectorialmente separada se desarrolla así: en la zona rural se practican aquellas actividades catalogadas como primarias, ya que están basadas en la explotación de un recurso natural. Al sector primario pertenecen las actividades agrícolas, especialmente desarrolladas en la zona 2 del municipio (Isla del Charo), pecuarias, destacándose la ceba de ganados sabaneros y la explotación de doble propósito, y en baja escala la extracción de recursos forestales y mineros. También se practica el comercio al por menor de víveres o alimentos procesados.

El área urbana se viene especializando en la prestación de servicios personales (restaurantes, hoteles, peluquerías, etc), compraventa (tiendas, bodegas, almacenes, etc), reparación y mantenimiento de vehículos y maquinaria, ahorro y crédito (sistema financiero institucional e informal y agiotistas), servicios públicos domiciliarios (electrificación, telefonía, acueducto y alcantarillado), servicios

sociales básicos (salud y educación) y otros servicios relevantes como el transporte de carga y pasajeros, todos los anteriores clasificados en el sector terciario de la economía.

También se concentran en el sector urbano, actividades de transformación de materias primas (sector secundario), destacándose las procesadoras de materias primas agropecuarias, como son panaderías, queseras, carpinterías, bloqueras y metalúrgicas.

Entre las zonas urbana y rural se establecen relaciones económicas del siguiente orden: el área urbana funciona como proveedor de servicios al sector rural y éste a su vez, lo abastece de alimentos y materias primas de origen agropecuario. Estas actividades económicas son realizadas por pequeños y medianos propietarios, los cuales con su propio trabajo y el del núcleo familiar, transforman los insumos y materias primas en servicios y bienes por los cuales perciben baja remuneración. Esta forma económica de producción del municipio de Saravena, se denomina "producción mercantil simple". La producción que se desarrolla en el sector rural se denomina de "economía campesina" y está representada en bienes agropecuarios, mientras que la desarrollada en el casco urbano se le designa microempresa, representada en prestación y contraprestación de servicios y un bajo porcentaje de transformación. Cuando nos acercamos a ver la dinámica económica del municipio, encontramos sin mucha dificultad que ésta se genera a partir de lo que aquí llamamos "Las unidades productivas campesinas". Caracterizar la lógica en la que actúan

con el propósito expreso de ganar la eficacia y eficiencia en los diversos procesos económicos, se convirtió así en el objetivo central de la primera parte del diagnóstico participativo. En este sentido interesa sobre cualquier otra cosa, lograr una concepción del manejo económico que permita superar el caos de las cosas, en el largo camino de sobrevivencia al que estamos sometidos. Por ello, si se toma como nada el análisis de la situación económica que vive el campesino, es porque con ellos se logra entender que su capacidad de sobrevivir en condiciones adversas ha generado una acumulación cultural que hoy permite pensar que la producción de la paz significa articular los más atrasados sectores de la sociedad con los máximos niveles de desarrollo de la humanidad.

Por otra parte, si se plantea que las soluciones deben partir e interiorizarse en los sectores económicamente más deprimidos, es porque su carácter popular permitirán involucrar a la totalidad de la población en la conquista de espacios económicos capaces de generar la convergencia de los diversos sectores sociales. Así pues, y al hacer el análisis de las unidades productivas se concluye lo siguiente:

Si se mira la situación del campesino no desde lo que falta sino desde lo que tiene, se puede afirmar que es un hombre conocedor de su oficio; que posee recursos propios (en el caso del Sarare el 70% son dueños de la tierra), que incorpora trabajo familiar y que no hay división entre capital y trabajo. Esto, que desde el punto de vista de una economía autogestionaria, haría pensar en una serie de ventajas comparativas, se rompe al comprender que si bien hay

un conocimiento del oficio y si se tiene recursos propios (tierra, y herramientas), la obsolescencia técnica a la que se enfrenta la producción campesina, no permite competir ni siquiera en los mercados locales; si bien se tiene un conocimiento del oficio y se incorpora trabajo familiar existe la carencia de recursos financieros; si se tienen recursos propios y no existe división entre el capital y el trabajo, es muy difícil el acceso a la tecnología. Todo lo anterior aunado a la circunstancia particular de un campesino que solamente produce, coloca a las unidades productivas campesinas en condiciones de baja productividad, entendiendo ésta, como el equilibrio entre producción y circulación. En éste sentido, se concluye que es necesario coordinar con las instituciones del Estado que hacen presencia en la zona, y aprovechando fundamentalmente su capital humano, programas tendientes a combinar diversas técnicas de producción en una propuesta que permita recoger el saber ganado por las comunidades, para articularlo al saber científico que suponemos manejan sus equipos técnicos. Por otro lado y al observar la situación del campesino con respecto al crédito, se hace necesaria una adecuación institucional que ofrezca créditos blandos y sobre todo que los requisitos exigidos se compadezcan con los que puede garantizar el campesino. La utilización de los créditos debe orientarse hacia la inversión en tecnología, respaldada ésta, con el encuentro de modelos administrativos eficaces, que hoy por hoy se entienden como procesos de apropiación social.

Por último, se quiere señalar en éste breve esbozo de la situación económica que el reconocimiento de la riqueza de nuestra región

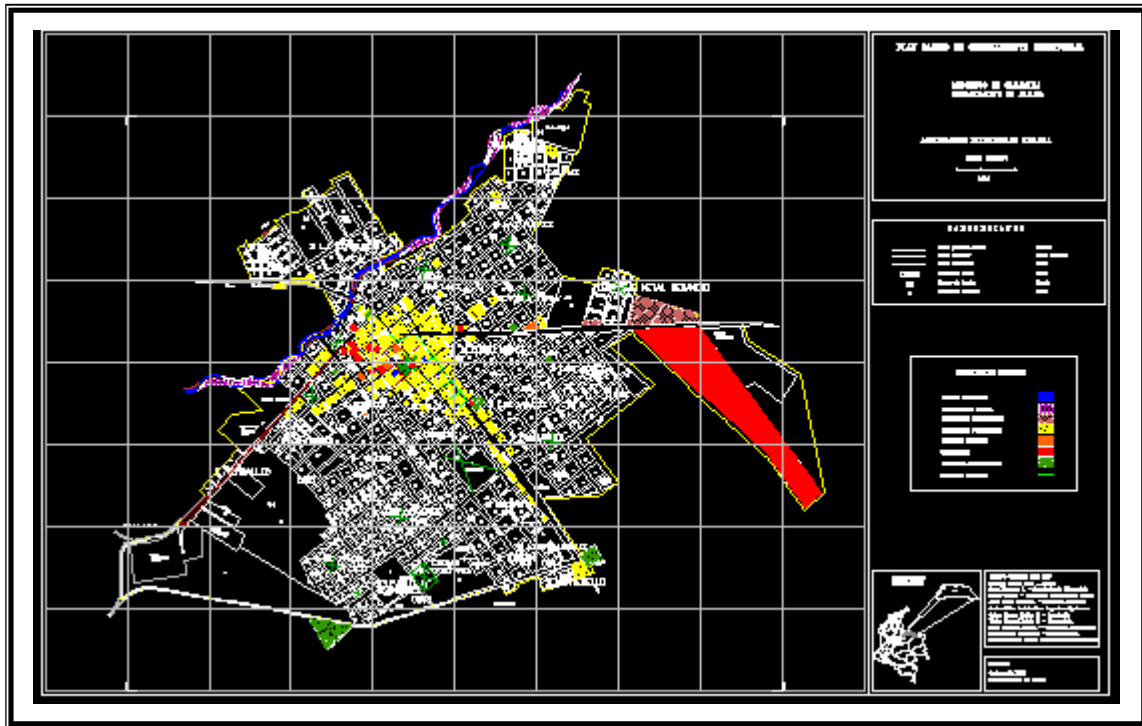
ecológica y el relativo avance logrado en lo organizativo, ponen de presente un futuro realmente posible, si se encuentra la voluntad política necesaria para que el departamento, invierta en economía. Tradicionalmente los planes orientan la inversión únicamente hacia la infraestructura; el plan de ordenamiento debe garantizar la organización de la comunidad en torno a procesos económicos que eleven realmente la calidad de la vida, si se cuenta con el respaldo financiero requerido. Para terminar y al pretender en lo económico, el encuentro de la productividad de esta región ecológica, se debe decir que se hace necesario recuperar los diferentes ecosistemas que desde hace treinta años sufren la agresión de la mano del hombre; recuperar las cuencas hídricas del municipio, es quizás la acción económica más urgente; los programas de reforestación y de recuperación de los suelos deben estar ligados a los diferentes proyectos económicos que esperamos generar en la zona.

4.4 ARTICULACIÓN DIAGNÓSTICO DEL SISTEMA ECONÓMICO Y PLAN DE DESARROLLO 98-2.000

TABLA 54. ARTICULACIÓN DIAGNÓSTICO DEL SISTEMA ECONÓMICO Y PLAN DE DESARROLLO 98-2.000

SIS	PROB. NECES.	DESCRIP	POSIBLES CAUSAS	SECUELA	ESTRATEGIA	PROGRAMA	PRODUCTO
E C O N O M I C O	H A M B R E	Necesidades básicas Insatisfechas o privación de necesidades vitales.	Concentración y Centralización del Capital (Riqueza excesiva en pocas manos) Baja Productividad debido a obsolescencia Tecnológica. Infertilidad del suelo, Incipiente Transformación Materias Primas agropecuarias Producidas en la Localidad y/o Región. Todo lo anterior, en razón a la escasez de Crédito Institucional	Violencia Descomposición Social, Dominación, sobreexplotación Laboral, Desempleo Subempleo, Desperdicio y sub utilización de los Factores Productivos (tierra, trabajo, Conocimiento Creatividad). Es decir baja Calidad de Vida.	1. Mejoramiento Infraestructura Vial. 2. Ampliación, Cobertura del Servicio agua Potable en la Zona Rural 3. Manejo y Control de aguas Lluvias. 4. Generación de Modelos Administrativos Propios. 5. Fortalecimiento del Servicio de Asistencia Técnica. 6. Creación de una Estructura de Financiamiento Local 7. Promoción del Empleo	1.1 Inversión en Carreteras. 1.2 Banco Maquinaria 2.1 Acueducto Regional. 2.2 Adecuación de tierras. 3.1 Construcción Alcantarillado Pluvial. 4.1 Productividad 5.1 Asistencia Técnica Integral. 6.1 Diversificación del FOMUAGRO 7.1 Generación Temporal de Empleo	E L T R A B A J O

Mapa 11. Actividades económicas del área urbana



Actividad	Color
Servicios financieros	Blue
Extracción minera	Magenta
Pequeña y mediana industria	Brown
Comercialización de bienes	Yellow
Servicios públicos	Orange
Servicios de transporte	Red
Mercadeo agropecuario	Dark Green
Comercio informal	Bright Green

Fuente: Secretaría de Planeación 2000.