

PLAN DE DESARROLLO MUNICIPAL

**AVANCEMOS JUNTOS EN LA
PROTECCIÓN DE LA VIDA**

JHON JAIRO GIRALDO POSADA
Alcalde
Municipio de Yalí





GABINETE MUNICIPAL

JHON JAIRO GIRALDO POSADA

Alcalde

VERÓNICA ELIZABETH CÉSPEDES MUÑOZ

Secretaria de Planeación, Obras Públicas y Desarrollo Rural

ROBINSON ANDRÉS MÚNERA ROLDÁN

Secretario General y de Gobierno

BEATRIZ ELENA ÁLVAREZ HERNÁNDEZ

Secretaria de Hacienda

LEÓN DARÍO BARRERA RIOS

Secretario de Salud, Desarrollo y Bienestar Social

MARTÍN ALONSO PARRA ZULETA

Director Control Interno

LUIS FERNANDO ZULETA ATEHORTÚA

Coordinador de Turismo, Cultura, Recreación y Deporte

FABIAN GUILLERMO OCHOA LOAIZA

Técnico Ambiental





JEFFERSON DUVAN GIRALDO LÓPEZ

Gerente E.S.E. Hospital La Misericordia

LUISA FERNANDA MONSALVE OROZCO

Gerente Servicios Públicos Yalí S.A. E.S.P.



CONCEJO MUNICIPAL

JUAN ESTEBAN ACEVEDO TORO

Presidente

CAMILO ANDRÉS RAMÍREZ PINO

Vicepresidente primero

KEVIN ALEXANDER GÓMEZ HERNÁNDEZ

Vicepresidente segundo

DIOMER HERNANDO MEJÍA ARTEAGA

Concejal

LUÍS ALBERTO QUINTANA ZAPATA

Concejal

YONY ALONSO JIMÉNEZ VALENCIA

Concejal

CARLOS AUGUSTO LOAIZA MARÍN


Concejal

CARLOS ANDRÉS TORRES ARIAS

Concejal

JAVIER DARÍO ZULETA ATEHORTÚA

Concejal





COORDINACIÓN DE LA CONSTRUCCIÓN DEL PLAN DE DESARROLLO MUNICIPAL

VERÓNICA ELIZABETH CÉSPEDES MUÑOZ

Secretaria de Planeación, Obras Públicas y Desarrollo Rural

Empresa OBSIDIANA S.A.S.

Asesoría y formulación del Plan de Desarrollo Municipal





TABLA DE CONTENIDO

PRESENTACIÓN	15
GENERALIDADES DEL MUNICIPIO DE YALÍ	16
Geografía.....	16
Aspectos político – administrativos	16
Reseña histórica	17
Demografía	18
PROCESO PARTICIPATIVO	21
RESULTADOS DE LA PARTICIPACIÓN DE LOS YALISEÑOS EN LA FORMULACIÓN DEL PLAN DE DESARROLLO MUNICIPAL	22
RESULTADOS DE LA PARTICIPACIÓN DE NIÑOS Y NIÑAS	43
DIAGNÓSTICO DE LAS LÍNEAS ESTRATÉGICAS	51
LÍNEA ESTRATÉGICA 1.....	52
AVANCEMOS JUNTOS POR EL FORTALECIMIENTO Y EL BIENESTAR SOCIAL	52
1. DIAGNÓSTICO DE LA LÍNEA ESTRATÉGICA AVANCEMOS JUNTOS POR EL FORTALECIMIENTO Y EL BIENESTAR SOCIAL.....	53
1.1. Componente de salud y protección social.....	53
1.2. Componente de educación	58
1.3. Componente cultura, arte y patrimonio.	62
1.4. Componente deporte, recreación y actividad física.....	63
1.5. Componente inclusión, igualdad y equidad social.....	64
LÍNEA ESTRATÉGICA 2.....	66
AVANCEMOS JUNTOS POR EL FORTALECIMIENTO ECONÓMICO Y AGROPECUARIO....	66
2. DIAGNÓSTICO DE LA LÍNEA ESTRATÉGICA AVANCEMOS JUNTOS POR EL FORTALECIMIENTO ECONÓMICO Y AGROPECUARIO.	67
2.1. Componente agricultura y desarrollo rural	67
2.2. Componente desarrollo forestal y minero	68



2.3. Componente turismo, empleo y emprendimiento	70
LÍNEA ESTRATÉGICA 3.....	75
AVACEMOS JUNTOS POR UN AMBIENTE Y DESARROLLO SOSTENIBLE.....	75
3. DIAGNÓSTICO DE LA LÍNEA ESTRATÉGICA AVACEMOS JUNTOS POR UN AMBIENTE Y DESARROLLO SOSTENIBLE	76
3.1. Componente medio ambiente	76
3.2. Componente gestión del riesgo	78
3.3. Componente bienestar y protección animal	83
4. DIAGNÓSTICO DE LA LÍNEA ESTRATÉGICA AVACEMOS JUNTOS POR LA JUSTICIA, LA PAZ, LA SEGURIDAD Y LA CONVIVENCIA CIUDADANA	85
4.1. Componente víctimas, justicia y paz	85
4.2. Componente seguridad y convivencia ciudadana	86
LÍNEA ESTRATÉGICA 5.....	89
5. DIAGNÓSTICO DE LA LÍNEA ESTRATÉGICA AVACEMOS JUNTOS CON INFRAESTRUCTURA PARA LA COMPETITIVIDAD Y LA CALIDAD DE VIDA.	90
5.1. Componente vivienda	90
5.2. Componente agua potable y saneamiento básico.....	92
5.3. Componente infraestructura vial y peatonal	94
5.4. Componente Infraestructura para el bienestar social	95
5.5. Componente aseo, gas y alumbrado público	96
5.6. Componente seguridad vial	99
LÍNEA ESTRATÉGICA 6.....	101
6. DIAGNÓSTICO DE LA LÍNEA ESTRATÉGICA AVACEMOS JUNTOS DESDE LA INSTITUCIONALIDAD Y CON PARTICIPACIÓN CIUDADANA	102
6.1. Componente gobierno territorial.....	102
6.2. Componente participación ciudadana	103
ESTRUCTURA PROGRAMÁTICA	105
PROGRAMAS DE LOS COMPONENTES QUE INTEGRAN LA LÍNEA ESTRATÉGICA AVACEMOS JUNTOS POR EL FORTALECIMIENTO Y EL BIENESTAR SOCIAL	106



LÍNEA ESTRATÉGICA 1: AVANCEMOS JUNTOS POR EL FORTALECIMIENTO Y EL BIENESTAR SOCIAL.....	107
Componente salud y protección social.....	107
Programa promoción y aseguramiento de la salud.....	108
Programa de acceso a la prestación de servicios de salud.....	110
Programa prevención y vigilancia para la salud.....	110
Componente educación.....	112
Programa aprendiendo para Yalí.....	112
Programa educación para todos.....	113
Componente cultura, arte y patrimonio.....	114
Programa cultura, arte y patrimonio.....	115
Componente deporte, recreación y actividad física.....	116
Programa deporte, recreación y actividad física.....	117
Componente inclusión, igualdad y equidad social.....	118
Programa primera infancia, infancia y adolescencia.....	119
Programa Juventud.....	120
Programa Mujer.....	121
Programa Familia.....	121
Programa población LGTBIQ+.....	122
Programa población con capacidades diferentes.....	123
Programa adulto mayor.....	125
PROGRAMAS DE LOS COMPONENTES QUE INTEGRAN LA LÍNEA ESTRATÉGICA 2: AVANCEMOS JUNTOS POR EL FORTALECIMIENTO ECONÓMICO Y AGROPECUARIO..	127
LÍNEA ESTRATÉGICA 2: AVANCEMOS JUNTOS POR EL FORTALECIMIENTO ECONÓMICO Y AGROPECUARIO.....	128
Componente agricultura y desarrollo rural.....	128
Programa Yalí: por el desarrollo del campo.....	128
Componente desarrollo forestal y minería.....	130
Programa desarrollo forestal.....	131



Programa minería.....	132
Componente turismo, empleo y emprendimiento	133
Programa turismo sostenible	133
Programa empleo y emprendimiento local	134
PROGRAMAS DE LOS COMPONENTES QUE INTEGRAN LA LÍNEA ESTRATÉGICA 3: AVANCEMOS JUNTOS POR UN AMBIENTE Y DESARROLLO SOSTENIBLE	136
LÍNEA ESTRATÉGICA 3: AVANCEMOS JUNTOS POR UN AMBIENTE Y DESARROLLO SOSTENIBLE.....	137
Componente medio ambiente	137
Programa cuidado y protección de los recursos y el medio ambiente.....	137
Programa educación ambiental	139
Componente gestión del riesgo	140
Programa gestión integral del riesgo	141
Componente bienestar y protección animal	142
Programa bienestar y protección de animales domésticos y salvajes.....	143
PROGRAMAS DE LOS COMPONENTES QUE INTEGRAN LA LÍNEA ESTRATÉGICA 4: AVANCEMOS JUNTOS POR LA JUSTICIA, LA PAZ, LA SEGURIDAD Y LA CONVIVENCIA HUMANA.....	144
LÍNEA ESTRATÉGICA 4: AVANCEMOS JUNTOS POR LA JUSTICIA, LA PAZ, LA SEGURIDAD Y LA CONVIVENCIA CIUDADANA	145
Componente víctimas, justicia y paz	145
Programa Víctimas.....	145
Programa Justicia y Paz.....	147
Componente seguridad y convivencia ciudadana	148
Programa seguridad y convivencia en Yalí.....	149
PROGRAMAS DE LOS COMPONENTES QUE INTEGRAN LA LÍNEA ESTRATÉGICA 5: AVANCEMOS JUNTOS POR LA INFRAESTRUCTURA PARA LA COMPETITIVIDAD Y LA CALIDAD DE VIDA	151
LÍNEA ESTRATÉGICA 5: AVANCEMOS JUNTOS CON INFRAESTRUCTURA PARA LA COMPETITIVIDAD Y LA CALIDAD DE VIDA.....	152



Componente vivienda	152
Programa gestión de viviendas	152
Componente agua potable y saneamiento básico.....	153
Programa gestión de agua potable y saneamiento básico.....	154
Componente infraestructura vial y peatonal	155
Programa mejores vías para los yaliseños	155
Componente infraestructura para el bienestar social	156
Programa equipamientos para todos.....	157
Componente aseo, gas y alumbrado público	158
Programa Yalí limpio, iluminado y con servicio de gas	159
Componente seguridad vial	160
Programa seguridad en las vías de Yalí	160
PROGRAMAS DE LOS COMPONENTES QUE INTEGRAN LA LÍNEA ESTRATÉGICA 6 AVANCEMOS JUNTOS DESDE LA INSTITUCIONALIDAD Y CON LA PARTICIPACIÓN CIUDADANA	162
LÍNEA ESTRATÉGICA 6: AVANCEMOS JUNTOS DESDE LA INSTITUCIONALIDAD Y CON PARTICIPACIÓN CIUDADANA.....	163
Componente gobierno territorial.....	163
Programa fortalecimiento de las capacidades institucionales	163
Componente participación ciudadana	165
Programa de participación ciudadana y fomento a las organizaciones.....	165
CAPÍTULO: ARTICULACIÓN PDM “AVANCEMOS JUNTOS POR LA PROTECCIÓN DE LA VIDA”	169
.....	169
ARTICULACIÓN DEL PLAN DE DESARROLLO MUNICIPAL 2024 - 2027 AVANCEMOS JUNTOS EN PROTECCIÓN DE LA VIDA, CON OTROS PLANES.....	170
Articulación con los Objetivos de Desarrollo Sostenible	170
Articulación con el Plan Nacional de Desarrollo 2022 – 2026 “Colombia, Potencia Mundial de la Vida”	172
Articulación con el Plan de Desarrollo Departamental 2024 – 2027 “Por Antioquia Firme”...	181



Articulación con el Plan de Gestión Ambiental Regional PGAR 2020 – 2031	183
Articulación con el Esquema de Ordenamiento Territorial.....	186
.....	194
PLAN PLURIANUAL DE INVERSIONES	194
PLAN ANUAL POR AÑO.....	198
CAPÍTULO INDEPENDIENTE DE INVERSIÓN CON CARGO A LOS RECURSOS DEL SISTEMA GENERAL DE REGALÍAS – SGR.....	217
Resultados de las actividades participativas asociadas a la línea estratégica priorizada para los recursos de regalías:	219
Proyección de recursos de regalías del municipio de Yalí	225
Priorización de líneas y componentes del PDM para financiar proyectos con recursos de regalías del municipio de Yalí	227
CAPÍTULO INDEPENDIENTE DE PAZ.....	228
CAPÍTULO INDEPENDIENTE DE PAZ.....	229
Diagnóstico.....	229
Amenaza a personas	232
Delitos sexuales.....	233
Homicidios	233
Hurto a motocicletas	234
Lesiones personales.....	234
Violencia intrafamiliar.....	235
Hurto a personas	235
REFERENCIAS.....	237



LISTA DE ILUSTRACIONES

Ilustración 1. Pirámide poblacional 2024	18
Ilustración 2. Población desagregada por sexo	19
Ilustración 3. Población desagregada por área.....	19
Ilustración 4. Actividades realizadas para el proceso participativo.....	22
Ilustración 5. Actividad participativa con niños, niñas y personas de la zona urbana y rural.	24
Ilustración 6. Registro fotográfico de la actividad participativa con los niños y niñas del municipio de Yalí.....	44
Ilustración 7. Resultados de las encuestas por componentes	48
Ilustración 8. Distribución de registros en SISBÉN IV	53
Ilustración 9. Afiliados al régimen contributivo	54
Ilustración 10. Valor y distribución de nivel de brecha del sector Salud y Protección Social.	55
Ilustración 11. Índice de priorización por seguridad alimentaria de acuerdo al acceso económico en el municipio de Yalí	55
Ilustración 12. Índice de priorización por seguridad alimentaria de acuerdo al acceso físico.	56
Ilustración 13. Índice de priorización por seguridad alimentaria de acuerdo a la adecuación	57
Ilustración 14. Índice de priorización por seguridad alimentaria de acuerdo a la disponibilidad.	57
Ilustración 15. Cobertura bruta en educación – total 2005-2020.....	58
Ilustración 16. Tasa de analfabetismo 2018	59
Ilustración 17. Tasa de deserción intra-anual del sector oficial en educación básica y media, 2003-2020.....	60
Ilustración 18: Matrícula en educación superior 2021	61
Ilustración 19. Valor y distribución de brecha del sector educación	62
Ilustración 20. Entorno cultural del municipio.....	63
Ilustración 21. Valor y distribución de nivel de brechas del sector deporte y recreación	64
Ilustración 22. Valor y distribución de nivel de brecha del sector inclusión social y reconciliación	65
Ilustración 23. Inventario pecuario del municipio de Yalí	68
Ilustración 24. Pérdida de cobertura de bosque en el municipio de Yalí	69
Ilustración 25. Establecimiento de alojamiento turístico con registro en el RNT.	71
Ilustración 26. Tasa de desempleo estimada para el municipio de Yalí.....	73
Ilustración 27. Evolución de la tasa de desempleo en el municipio de Yalí.....	73
Ilustración 28. Evolución de la tasa de informalidad en el municipio de Yalí.....	74
Ilustración 29. Área total de ecosistema estratégicos 2017	77
Ilustración 30. Área de humedales del municipio de Yalí.....	78
Ilustración 31. Inversión en reducción del riesgo.	79



Ilustración 32. Inversión en manejo de desastres 2016-2019.	79
Ilustración 33. Inversión en fortalecimiento institucional 2016-2019.	80
Ilustración 34. Inversión total en gestión de desastres en el municipio de Yalí 2016-2019	81
Ilustración 35. Porcentaje del área de la entidad territorial amenazada por fenómenos hidrometeorológicos 2016	82
Ilustración 36. Total acumulado de eventos de desastres 2017-2021.....	83
Ilustración 37. Eventos de minas antipersonal 2002-2021.....	85
Ilustración 38. Índice de incidencia del conflicto armado – IICA.....	86
Ilustración 39. Tasa de hurto a personas por cada 100.000 habitantes 2018-2022.	87
Ilustración 40. Tasa de homicidios por cada 100.000 habitantes 2018-2022	87
Ilustración 41. Tasa de violencia intrafamiliar por cada 100.000 habitantes 2018-2022.....	88
Ilustración 42. Déficit cualitativo de vivienda.....	91
Ilustración 43. Déficit cualitativo de vivienda 2018.....	91
Ilustración 44. Déficit cuantitativo de vivienda 2018.....	92
Ilustración 45. Cobertura de acueducto urbana 2018	93
Ilustración 46. Cobertura de acueducto rural 2018.	93
Ilustración 47. Inversión per cápita por dimensión acumulada 2020-2021	95
Ilustración 48. Cobertura de aseo urbana 2008-2021	96
Ilustración 49. Cobertura de aseo rural 2008-2021	97
Ilustración 50. Cobertura de energía eléctrica urbana 2018	98
Ilustración 51. Cobertura de energía eléctrica rural 2018.	99
Ilustración 52. Cobertura de mortalidad por accidentes de transporte terrestre 2017-2020	100
Ilustración 53. Medición de desempeño municipal 2021.....	102
Ilustración 54. Nuevo índice de desempeño fiscal 2021.	103
Ilustración 55. Proyección de recursos regalías municipio de Yalí.....	227
Ilustración 56. Información de publicada por la unidad de víctimas asociada al municipio de Yalí	230
Ilustración 57. Información de publicada por la unidad de víctimas asociada al municipio de Yalí	230
Ilustración 58. Cifras totales por delitos desde el 2016 al 2023.	231
Ilustración 59. Cifras totales de delitos por año (2016 – 2023)	232
Ilustración 60. Cifras de amenazas a personas (2016 – 2023).	232
Ilustración 61. Cifras de delitos sexuales (2016 – 2023).....	233
Ilustración 62. Cifras de homicidios (2016 – 2023).	233
Ilustración 63. Cifras de hurto de motocicletas (2016 – 2023).	234
Ilustración 64. Cifras de lesiones personales (2016 – 2023).....	234
Ilustración 65. Cifras de violencia intrafamiliar (2016 – 2023).	235
Ilustración 66. Cifras de hurto a personas (2016 – 2023).	235



LISTA DE TABLAS

Tabla 1. Priorización de problemas, causas y acciones o iniciativas de solución de la línea 1. .25	25
Tabla 2. Priorización de problemas, causas y acciones o iniciativas de solución de la línea 2. .27	27
Tabla 3. Priorización de problemas, causas y acciones o iniciativas de solución de la línea 3. .31	31
Tabla 4. Priorización de problemas, causas y acciones o iniciativas de solución de la línea 4. .36	36
Tabla 5. Priorización de problemas, causas y acciones o iniciativas de solución de la línea 5. .39	39
Tabla 6. Priorización de problemas, causas y acciones o iniciativas de solución de la línea 6. .42	42
Tabla 7. Lluvia de ideas, ideas priorizadas y acciones o propuestas de los niños y niñas45	45
Tabla 8. Cultivos de mayor producción en el municipio de Yalí67	67
Tabla 9. Ramas por actividad económica en el municipio de Yalí al año 202172	72
Tabla 10. Variación en ocupados en el municipio de Yalí por formalidad laboral.....74	74
Tabla 11. Distancia en kilómetros del Municipio de Yalí hacia las diferentes veredas94	94
Tabla 12. Infraestructura cultural 2022.96	96
Tabla 13. Articulación del PDM con los Objetivos de Desarrollo Sostenible171	171
Tabla 14. Articulación del PDM con el Plan Nacional de Desarrollo 2022 – 2026 “Colombia, Potencia Mundial de la Vida”173	173
Tabla 15. Articulación del PDM con el Plan de Desarrollo Departamental 2024 – 2027 “Por Antioquia Firme182	182
Tabla 16. Articulación del PDM con el Plan de Gestión Ambiental Regional PGAR 2020 – 2031183	183
Tabla 17. Articulación con el Esquema de Ordenamiento Territorial con el PDM186	186
Tabla 18. Plan Plurianual de Inversiones del PDM 2024-2027194	194
Tabla 19. Plan anual del año 2024198	198
Tabla 20. Plan anual del año 2025202	202
Tabla 21. Plan anual del año 2026206	206
Tabla 22. Plan anual del año 2027210	210
Tabla 23. Problemáticas priorizadas, causas y acciones propuestas de la línea 5, resultado del proceso participativo.219	219
Tabla 24. Problemáticas priorizadas, causas y acciones propuestas de la línea 2, resultado del proceso participativo.221	221
Tabla 25. Proyección de recursos del sistema general para la vigencia del plan de desarrollo municipal 2024 – 2027225	225
Tabla 26. Recursos de inversión definidos para el cuatrienio226	226
Tabla 27. Articulación componentes de paz y programas del plan de desarrollo municipal236	236



PRESENTACIÓN



Como alcalde municipal, he decidido priorizar y acompañar, la formulación del plan de desarrollo municipal, porque estoy convencido, que esta ruta de navegación me permitirá orientar las acciones del gobierno local en el periodo 2024 a 2027, hacia mitigar las necesidades y aprovechar las fortalezas y las oportunidades que tenemos en el municipio de Yalí.

Nuestro plan de desarrollo municipal 2024 – 2027 “Avancemos Juntos en la Protección de la Vida”, reúne las propuestas del plan de gobierno, pero, además, aportes propios, del gabinete municipal, del equipo de colaboradores de la administración municipal, de los representantes de organizaciones sociales y comunitarias, de los yaliseños y de niños y niñas de nuestro municipio; haciendo que la ruta de trabajo sea sentida y propia de nuestro hermoso municipio. Este proceso participativo, también demuestra que quiero liderar con un gobierno realmente cercano a la gente, para que juntos,

uniendo voluntades y esfuerzos, logremos un mejor territorio para todos.

Me declaro enamorado del municipio y con el gran compromiso de hacer todo lo posible para que Yalí, sea un territorio amable para vivir y para heredar a nuestras próximas generaciones.



GENERALIDADES DEL MUNICIPIO DE YALÍ

Geografía

El Municipio de Yalí se encuentra localizado sobre las montañas de la cordillera central de los andes colombianos, por lo cual, sus lugareños consideran que el municipio sirve de garita natural para vigilar un vasto sector de la parte baja del nordeste del departamento de Antioquia. Está a una altura de 1.200 m.s.n.m. y el clima es particularmente fresco, ya que recibe el viento desde los costados, ésto debido a la particular posición del municipio. Tiene coordenadas geográficas de 6° 41' 38" de latitud norte y 75° 00' 22" de longitud occidental.

Está ubicado en el corazón del Nordeste antioqueño a una distancia de 128 km de la ciudad de Medellín y 662 km de la ciudad de Santafé de Bogotá.

Su territorio tiene una extensión de 477 km², con superficie ondulada donde predominan los pisos térmicos templados y cálidos, con alturas que van desde los 420 m.s.n.m. (vereda la Honda) hasta 1.600 metros sobre el nivel del mar (en el cerro del Tetoná).

El municipio tiene una temperatura ambiente promedio en la cabecera de 23°C y sus límites son: al norte con Vegachí, al sur y al occidente con Yolombó y al oriente con Remedios.

Aspectos político – administrativos

Los 477 Km² de extensión del territorio de Yalí están divididos administrativamente en una cabecera municipal y 28 veredas de acuerdo al Esquema de Ordenamiento Territorial –EOT-.

El área urbana, tiene una extensión de 0.99 Km² y se encuentra dividida por los sectores Centro, La veta, Buenos Aires, Guayabito, La Argentina, Las Palmas, La Báscula, Juan Cancio, La Cita, El Calvario, Santander, La Loma y Santa Cruz, los cuales cuentan con infraestructura vial y redes primarias de energía, acueducto y alcantarillado, posibilitando su urbanización y edificación.

El resto de la jurisdicción municipal está integrada por las veredas: La Cabaña, La Honda, Las Margaritas, Briceño, La Alondra, La Brillantina, Las Dantas, El Cinismo, Las Agüitas, La Máscara, La Argentina, La Mariana, Puerto Estafa, Santa Lucía, San Rafael, El Zancudo, San Mauricio, La Playa, La Clarita, El Jardín, San Jorge, Villanita, Montañita, Hatillo, Montebello, La Mascota, Casamora y San Pedrito.



Reseña histórica

Comienza a surgir un pueblo en el nordeste antioqueño gracias a la colonización de los españoles en busca de indígenas para el laboreo de las minas, poco a poco los poblados aparecían como por encanto, florecían de manera increíble y luego desaparecen. Comienza pues a surgir Yalí en los años medianeros de la segunda mitad del siglo XIX entre 1.880 y 1.886 aproximadamente, la versión que hace remembranza a su origen se debe a las historias que se han mantenido vivas en la tradición.

Cuentan los viejos que otrora, y como por bendición divina, se descubre en esta región ricas vetas y aluviones; y que el oro más brillante y de la más alta ley comenzó a brotar de la tierra y los ríos. Gracias a esta fortaleza, llegan gran número de personas en busca de oro, los cuales se aposentan en las riberas de los ríos, para explotar a punta de almocafre y batea, la riqueza más conocida y anhelada de la época. Las minas más ricas y famosas eran las de Doña Ana a la vera del río San Bartolomé en los límites actuales con Yolombó, allí se formó un gran apogeo minero del cual hizo parte un señor llamado Lorenzo Yalí que un día, cansado de las enfermedades y bichos que les proporcionaba el insalubre río, hizo ruta hacia las colinas y en una de ellas, a la orilla de un transitado camino, levantó su rancho y surtió una tienda que a su vez sirvió de fonda a los transeúntes, alrededor de éste fueron construyendo sus viviendas muchos otros mineros hasta formar un pequeño caserío en el lugar que hoy ocupa la calle La Loma. Como Lorenzo Yalí, era más conocido por el apellido que por el nombre, parece que la costumbre de los arrieros y mineros de ir a toldar donde Yalí y la de los vecinos de comprarle los víveres que necesitaban, dio origen al nombre que hoy lleva el municipio. Un sin fin de gentes que huyendo de la violencia llegaron al naciente caserío provenientes de Remedios, Yolombó, Santo Domingo y principalmente de Amalfi y Cancán que estaban en plan de extinción. No se sabe con certeza el año en que, se supone, don Lorenzo Yalí llegó a esta tierra y levantó su rancho; tampoco en qué momento murió o desapareció sin dejar rastro. Lo que se ha repetido en nuestra historia es que este hombre fue nuestro fundador. Para 1888 aquel núcleo humano había crecido tanto, que un grupo de habitantes encabezado por don Antonio Llano invitaron al Párroco de Amalfi para que celebrara la primera misa en Yalí. A este llamado acudió el sacerdote Pedro Rafael Baena y fue así como el 22 de febrero de 1888 se celebró el primer acto solemne que se hizo en el lugar. Esta fecha es la que hemos acogido los yaliseños como fecha de la fundación de Yalí. El municipio de Yalí es conocido con los apelativos de: "Ciudad de las Colinas" y "Ciudad Jovial del Nordeste" (Página de la Alcaldía del municipio de Yalí, 2024).



Demografía

Según el Censo Nacional de Población y Vivienda del DANE al 2024, en el municipio de Yalí, hay 8.091 personas, de las cuales, 4.162 son hombres y 3.929 son mujeres.

Por sexo y por rango de edad, la población de Yalí se encuentra distribuida como se presenta en la pirámide poblacional municipal:

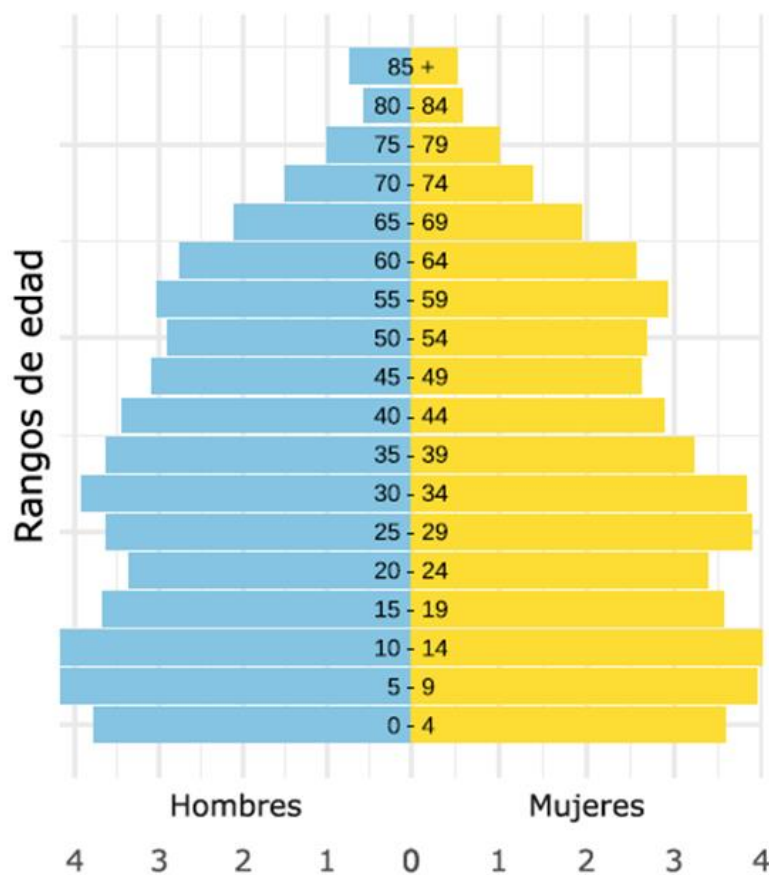


Ilustración 1. Pirámide poblacional 2024

Fuente: DANE – Proyecciones de población con base en el Censo 2018

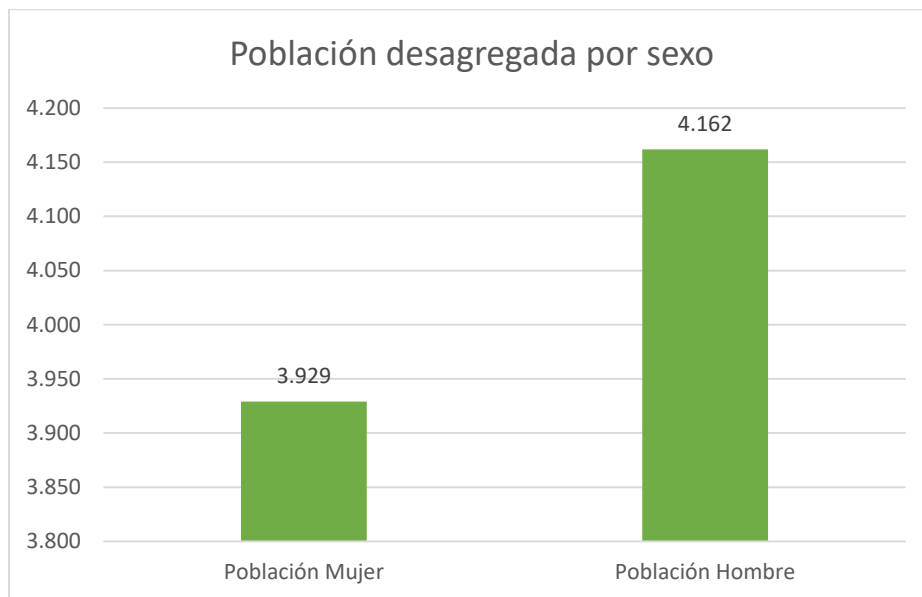


Ilustración 2. Población desagregada por sexo
Fuente: DNP Terridata 2024

Con respecto al lugar de residencia, 4.201 personas viven en la zona urbana y 3.890 personas viven en la zona rural.

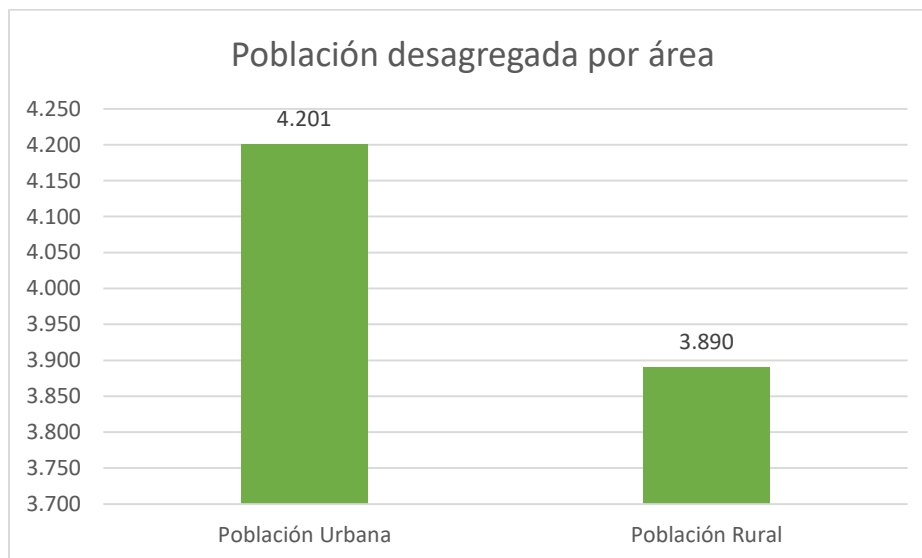


Ilustración 3. Población desagregada por área
Fuente: DNP Terridata 2024

PROCESO PARTICIPATIVO





PROCESO PARTICIPATIVO

Proceso participativo





RESULTADOS DE LA PARTICIPACIÓN DE LOS YALISEÑOS EN LA FORMULACIÓN DEL PLAN DE DESARROLLO MUNICIPAL

La participación ciudadana y comunitaria es un pilar fundamental en la construcción de un plan de desarrollo municipal, ya que garantiza que las acciones allí definidas, representen las necesidades, los intereses y las expectativas de la ciudadanía. En este sentido, este proceso promueve la participación, el enfoque inclusivo y democrático para la toma de decisiones.

Las actividades participativas del Plan de Desarrollo Municipal 2024 - 2027 "Avancemos Juntos en la Protección de la Vida", se realizaron así:

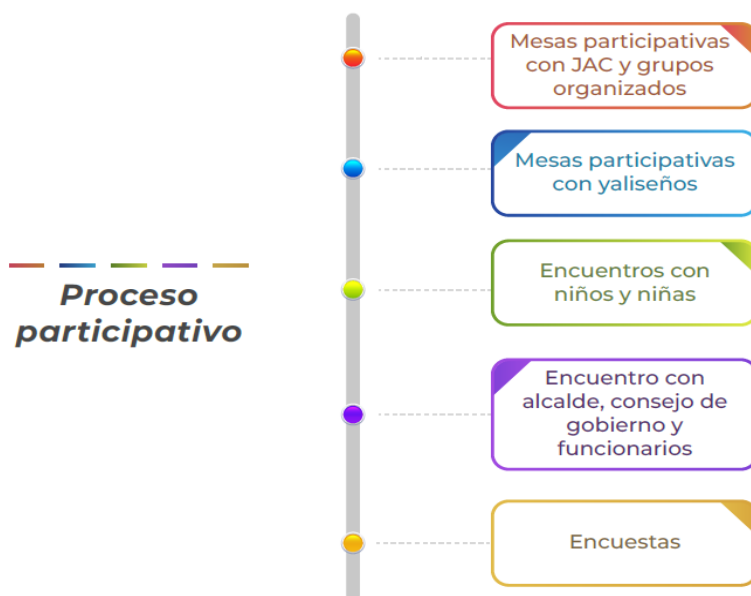


Ilustración 4. Actividades realizadas para el proceso participativo

En las actividades mencionadas, participaron representantes de diferentes sectores de la población: representantes de juntas de acción comunal, de grupos de adultos mayores, personas con discapacidad, población LGTBIQ+, mujeres, jóvenes, el sector productivo, infancia y adolescencia, personas de la zona urbana y rural, entre otros; ratificando el interés del alcalde municipal de lograr la participación en el documento de navegación más importante para su administración.



El proceso participativo del plan, inició con la identificación y priorización de problemáticas y se concretó con la identificación de causas y con la definición de acciones orientadas a la mitigación de las problemáticas priorizadas; todo ello con un enfoque ciudadano, comunitario e incluyente; por medio de reuniones, mesas de trabajo, jornadas de diálogo y encuestas.

Importante anotar que una vez identificadas las problemáticas prioritarias, se procedía a involucrar a los ciudadanos con propuestas de acciones concretas para abordarlas; así se promovió la creatividad y la innovación, fomentando la participación activa de la comunidad en la búsqueda de acciones viables y aplicables en el territorio.

Nos entusiasma resaltar, que adicional a la participación de jóvenes, adultos y adultos mayores, se realizaron actividades específicas con niños y niñas entre los siete y diez años; quienes pudieron expresar sus “problemáticas”, sus deseos y propuestas para mejorar su vecindario o comunidad. Esta inclusión de niños y niñas en el proceso de planificación contribuyó a garantizar que el plan de desarrollo municipal, dejara expreso los aportes de las futuras generaciones.

Para complementar el ejercicio, se realizaron mesas de trabajo con el alcalde, integrantes del consejo de gobierno, funcionarios y contratistas de la administración municipal; asegurando la alineación de propuestas con la formulación, ejecución y seguimiento del plan y con diferentes programas que existen en la administración municipal.

En total, participaron 313 personas (40 niños y niñas y 273 personas de la zona urbana, rural) demostrando un compromiso colectivo en la búsqueda de acciones para mejorar las condiciones de vida de la comunidad en el municipio de Yalí.





Ilustración 5. Actividad participativa con niños, niñas y personas de la zona urbana y rural.

A continuación, se presentan las problemáticas priorizadas, las causas y las acciones o iniciativas propuestas para cada una de las líneas estratégicas que estructuran el Plan de Desarrollo Municipal 2024 - 2027 "Avancemos Juntos en la Protección de la Vida".

Cabe anotar que información más detallada de todo el proceso participativo se encuentra en el anexo 1: Memorias y evidencias de todo el proceso participativo del plan de desarrollo municipal.



Línea 1: Avancemos juntos por el fortalecimiento y el bienestar social.

A continuación, se presentan las problemáticas priorizadas, las causas y las acciones o iniciativas de solución asociadas con la línea estratégica 1:

Tabla 1. Priorización de problemas, causas y acciones o iniciativas de solución de la línea 1.

PROBLEMÁTICAS PRIORIZADAS	CAUSAS	ACCIONES O INICIATIVAS DE SOLUCIÓN
Déficit de profesionales con formación para trabajar con población con discapacidad.	Poca oferta laboral para profesionales con experiencia específica en atención y trabajo con personas con discapacidad.	Contratar personas capacitadas y en constante actualización, para trabajar con personas con discapacidad.
Déficit de atención en salud en las zonas rurales	Déficit de profesionales de la salud prestando sus servicios en la zona rural	Implementar brigadas de salud con cobertura en la zona rural.
Baja priorización en la asistencia médica de las personas con discapacidad y adulto mayor	Contratación insuficiente de personal para brindar una atención idónea.	Atención domiciliaria (médicos) para las personas con movilidad reducida o en situación de cama (realizar un sondeo de dichas personas). Gestión de recursos para mejorar la calidad de vida de estas personas (compras de camas y sillas especiales).
Insuficientes profesionales de la salud para la atención a la población.	Déficit de recursos económicos para contratar profesionales	Gestión para la recuperación de la cartera a las IPS, con el fin de que se pongan al día en el pago de los montos adeudados al hospital. Brigadas de salud externas con los profesionales del hospital, para generar ingresos.
Poco acompañamiento vocacional a los estudiantes que están próximos a culminar su ciclo académico.	Baja calidad educativa	Acompañamiento en temas vocacionales y construcción de proyecto de vida basados en estrategias que permitan mejorar la perspectiva que tienen los jóvenes de la educación.



PROBLEMÁTICAS PRIORIZADAS	CAUSAS	ACCIONES O INICIATIVAS DE SOLUCIÓN
Pocos centros para la salud y campañas insuficientes de salud.	Poca presencia institucional, con brigadas de salud	Gestión y apoyo para construcción de campañas de salud
Insuficiente apoyo al deporte	Poca presencia institucional para apoyar el deporte veredal	Campañas deportivas y apoyo deportivo con monitores
Baja oferta de programas de salud mental en el municipio.	El hospital es de primer nivel y sus programas son limitados.	Gestión por parte del hospital y la administración municipal para que haya atención profesional especializado en psiquiatría por lo menos una vez al mes.
	No tenemos servicio de médico psiquiatra que preste servicios en el hospital.	
	Dificultad para agendar citas o limitados recursos económicos por parte de los pacientes para asistir a las mismas.	Articulación con entidades que puedan prestar el servicio especializado de telemedicina.
	Baja adherencia a los tratamientos.	Entrega a tiempo los medicamentos, seguimiento psiquiátrico y acompañamiento psicológico.
Poca oferta atractiva de la educación superior a nivel urbano y rural.	Bajo interés de la población para inscribirse en los programas ofertados.	Proponer ofertas atractivas en materia de educación superior para la comunidad.
	Bajos recursos financieros que dificultan el acceso a la educación superior.	Realizar convenios interadministrativos para facilitar los préstamos de equipos informáticos para aumentar el acceso.
		Convenios para la instalación de internet para los estudiantes.
Altos niveles de deserción.	Desconocimiento de las necesidades de quienes acceden a educación superior	Continuar con el FEES.
		Realizar un diagnóstico para identificar el interés en materia de educación por parte de la comunidad.



PROBLEMÁTICAS PRIORIZADAS	CAUSAS	ACCIONES O INICIATIVAS DE SOLUCIÓN
Insuficientes recursos financieros para el sector cultural y deportivo.	Insuficientes implementos deportivos y culturales.	Dotación de implementos deportivos y culturales.
	Poco talento humano para atender la demanda de servicios de las comunidades	Contratar más profesionales para ampliar la oferta en monitorías que no se están implementando actualmente; natación, baloncesto, ultimate, ciclismo.
Poco apoyo económico para población diferencial.	Déficit de personal o profesionales para la atención de personas con discapacidad.	Acompañamiento y cualificación en la atención de las personas con discapacidad para el talento humano.
		Acompañamiento integral individual y familiar para las personas con discapacidad, de acuerdo a sus necesidades.
	Poco apoyo económico para las personas con discapacidad.	Adecuar los accesos a las instalaciones públicas del municipio para las personas con movilidad reducida.
	Insuficientes espacios de integración para la población LGTBIQ+	Generar espacios de integración social para la población LGTBIQ+

Línea 2: Avancemos juntos por el fortalecimiento económico y agropecuario.

A continuación, se presentan las problemáticas priorizadas, las causas y las acciones o iniciativas de solución asociadas con la línea estratégica 2:

Tabla 2. Priorización de problemas, causas y acciones o iniciativas de solución de la línea 2.

PROBLEMÁTICAS PRIORIZADAS	CAUSAS	ACCIONES O INICIATIVAS DE SOLUCIÓN
Poca asistencia técnica para los productores agropecuarios	Baja capacidad técnica y operativa del área de desarrollo rural y ambiental para cubrir las necesidades	Gestionar y fortalecer la UMATA
		Fortalecer el área de desarrollo rural técnica, operativa, administrativa y financieramente.



PROBLEMÁTICAS PRIORIZADAS	CAUSAS	ACCIONES O INICIATIVAS DE SOLUCIÓN
	de los productores agropecuarios.	
Insuficientes canales de comercialización para los productos agropecuarios	Inexistentes centros de acopio en el municipio	Gestión de un centro de acopio
	Baja demanda de la producción agrícola local.	Gestionar apoyo en las cadenas de comercialización con entidades públicas y privadas.
Poco apoyo financiero y técnico por parte de las entidades públicas y privadas con insumos para la producción agropecuaria.	Poco apoyo financiero y baja asistencia técnica permanente a la producción agropecuaria.	Aumento de la capacidad operativa y administrativa con personal idóneo para fortalecer y apoyar a los productores agropecuarios.
	Pocas asociaciones agropecuarias conformadas, consolidadas y fortalecidas en el municipio.	Gestión y promoción de la asociatividad de forma participativa y comprometida con el desarrollo socio económico y bienestar de las comunidades.
	Insuficientes de canales de comercialización.	Fortalecer las cadenas cortas y largas de comercialización de la producción agropecuaria. Cualificar, capacitar y concienciar a los productores con implementación técnica de producción agropecuaria, e implementación de buenas prácticas de manufactura con la finalidad de mejorar la calidad de los productos.
Alto índice de informalidad laboral en el municipio.	Pocas empresas en el municipio formalmente constituidas para generar empleo.	Gestionar apoyo en la empresa privada para que inviertan en la región.
	Baja inversión de la empresa privada en el municipio, por la inseguridad.	Gestión para aumentar el pie de fuerza pública en el municipio.



PROBLEMÁTICAS PRIORIZADAS	CAUSAS	ACCIONES O INICIATIVAS DE SOLUCIÓN
	Pocas garantías laborales para los empleados.	Promoción e iniciativas para fomentar el emprendimiento y el empleo formal que redunden en mayores las garantías laborales para los yaliseños
Limitados recursos financieros para fortalecer, fomentar e incentivar el emprendimiento.	Poco interés empresarial para invertir en el municipio	Generar las condiciones para que la empresa privada encuentre atractivo invertir en el territorio.
Pocas capacitaciones para promover el emprendimiento	Desinterés de la administración municipal para brindar capacitaciones	Capacitaciones sobre emprendimiento
	Pocas alianzas estratégicas con entidades competentes para fomentar e incentivar el emprendimiento.	Generar alianzas con entidades público-privadas para promover el emprendimiento.
	Insuficientes recursos económicos de los habitantes de la zona rural para desplazarse al lugar donde se brindan las capacitaciones	Descentralizar las capacitaciones sobre emprendimiento a la zona rural
Prácticas de explotación minera poco responsable y amigables con el medioambiente.	Insuficiente control para la explotación de la minería de forma responsable y amigable con el medioambiente	Gestionar con entidades competentes para realizar el control efectivo y eficaz de la explotación de la minería.
Insuficientes profesionales del sector agrónomo para brindar extensión asistencia técnica.	Limitados recursos financieros para la inversión.	Gestión de recursos financieros para asistencia técnica.



PROBLEMÁTICAS PRIORIZADAS	CAUSAS	ACCIONES O INICIATIVAS DE SOLUCIÓN
Deficientes canales de comercialización de productos agropecuarios.	Poca inversión del sector privado.	Implementar incentivos tributarios para los inversionistas.
Poco apoyo al fortalecimiento de seguridad alimentaria.	No llegan insumos de seguridad alimentaria a las familias del municipio.	Suministro de insumos de seguridad alimentaria a las familias del municipio.
Insuficiente gestión para el turismo.	Deficiente planificación para el desarrollo turístico.	Implementación del plan de desarrollo turístico.
Insuficiente recurso humano para el fomento y la atención en turismo.	Baja articulación interinstitucional y comunitaria para el desarrollo del turismo en Yalí.	Impulsar la articulación entre empresarios, inversionistas, población productiva, comercio y la población rural interesada en el ecoturismo, e igualmente con instituciones educativas con énfasis en turismo.
Insuficientes recursos económicos para la inversión en turismo.	Baja visualización del atractivo turístico municipal.	Dar a conocer el municipio y mejorar los canales de información para impulsar el desarrollo turístico en Yalí.
Poca cultura para la formalización del empleo.	Baja sensibilización y capacitación para la formalización del empleo.	Sensibilización y pedagogía a la comunidad en general y empleadores con respecto a la adquisición y fomento de la cultura del empleo formal.
Desinterés para acceder a recursos y canales que ofrece el estado para el emprendimiento.	Baja priorización institucional al emprendimiento	Fomentar el emprendimiento con educación y pedagogía en los colegios y comunidad en general.
Informalidad e ilegalidad en el ejercicio de la minera.	Poco interés por parte de los mineros los procesos de formalización.	Acercamiento entre la institucionalidad y los mineros



PROBLEMÁTICAS PRIORIZADAS	CAUSAS	ACCIONES O INICIATIVAS DE SOLUCIÓN
		informales; gobierno, mineros informales y propietarios de títulos.
Daño ambiental producido por la minería	Poca conciencia para la conservación ambiental en el ejercicio de la explotación minera sostenible.	Fomentar la educación ambiental y la explotación minera legal y formal.
Pocos incentivos a la comunidad para la reforestación y aprovechamiento forestal.	Poca cultura del aprovechamiento forestal.	Capacitación fortalecimiento del sector forestal (reforestación comercial y aprovechamiento)
Desconocimiento de los canales estatales de incentivo de la reforestación y aprovechamiento forestal.	Poco interés por parte de la comunidad	Mayor difusión y publicidad de los canales e incentivos para aprovechamiento forestal.
Deterioro de trapiches comunales y poco acompañamiento técnico a los productores.	Falta de apoyo y de acompañamiento desde la institucionalidad	Entrega de suministros e insumos y acompañamiento y asistencia técnica para los productores

Línea 3: Avancemos juntos por un ambiente y desarrollo sostenible.

A continuación, se presentan las problemáticas priorizadas, las causas y las acciones o iniciativas de solución asociadas con la línea estratégica 3:

Tabla 3. Priorización de problemas, causas y acciones o iniciativas de solución de la línea 3.



PROBLEMÁTICAS PRIORIZADAS	CAUSAS	ACCIONES O INICIATIVAS DE SOLUCIÓN
Alta deforestación en el municipio.	Deforestación indiscriminada, corrupción en licencias	Más control y vigilancia en todo el territorio municipal
PGIRS desactualizado y cero coberturas de aseo en la zona rural	Baja priorización institucional para la actualización del documento técnico.	Gestión de recursos para actualizar el documento técnico.
Alta contaminación por basuras en las veredas	No hay ruta de recolección de basuras en la zona rural.	Crear rutas de recolección de residuos que incluyan la zona rural.
Alta contaminación de residuos químicos y orgánicos acumulados en zona urbana de Yalí y veredas aledañas.	Altos niveles de contaminación por parte de la minería. Poco mantenimiento de pozos sépticos (donde hay). Infraestructura insuficiente para la circulación de los residuos orgánicos. Reducidas cantidades de separadores de basura. Poco personal encaminado a la recolección y tratamiento de los residuos.	Diseñar e implementar talleres educativos que enmarquen la importancia por el cuidado del medio ambiente y del tratamiento de los residuos.
		Gestionar la contratación efectiva de talento humano capacitado para el manejo de residuos en la zona.
		Mejorar la infraestructura para la circulación de residuos orgánicos.
		Aumentar la cantidad de separadores de basura e implementar un camión recolector de basura en la zona (Habitantes manifiestan que tienen una volqueta que pasa dos días a la semana y no es suficiente)
Muchos perros y gatos sin esterilizar en la zona urbana de Yalí y veredas aledañas.	Poca concientización de la población con referencia a la importancia de esterilizar a los animales. Recurso económico escaso de la comunidad para la realización de	Diseñar e implementar jornadas gratuitas de esterilización en la zona que tenga como prioridad la participación masiva de las veredas aledañas.
		Realizar charlas sobre la importancia de esterilizar los animales.



PROBLEMÁTICAS PRIORIZADAS	CAUSAS	ACCIONES O INICIATIVAS DE SOLUCIÓN
	<p>procedimientos de esterilización.</p> <p>Poco talento humano (médicos veterinarios) en la zona.</p> <p>Poca inversión por parte de la institucionalidad orientada a la esterilización de animales.</p>	<p>Generación de espacios orientados a promover la cultura por el cuidado de los animales, así como garantizar las condiciones básicas de bienestar de estos.</p>
Poca educación ambiental en áreas relacionadas al medio ambiente en área urbana y en veredas aledañas.	<p>Poco interés de la institucionalidad en la educación ambiental de la zona.</p> <p>Poca integración e interés de las comunidades en aprender temas relacionados con lo ambiental.</p> <p>Poca continuidad de los procesos de educación ambiental.</p> <p>Talento humano insuficiente para la capacitación en temas orientados al medio ambiente.</p>	<p>Aumentar la participación de la institucionalidad en temas orientados a lo ambiental.</p> <p>Aumentar el acompañamiento en los proyectos y proceso ambientales que se implementan por parte de las juntas de acción comunal.</p> <p>Aumentar la inversión orientada a la educación ambiental en los integrantes del municipio y veredas aledañas.</p> <p>Crear una cultura de compromiso con relación a los procesos ambientales pedagógicos que se llevan a cabo</p>
Poca disponibilidad de recurso hídrico potable en área urbana y veredas aledañas.	<p>Desaprovechamiento del recurso hídrico por parte de la comunidad.</p> <p>Infraestructura insuficiente</p>	<p>Implementar talleres educativos sobre la importancia del cuidado y aprovechamiento óptimo del recurso hídrico.</p>



PROBLEMÁTICAS PRIORIZADAS	CAUSAS	ACCIONES O INICIATIVAS DE SOLUCIÓN
	<p>y poco mantenimiento a las tuberías.</p> <p>Altos niveles de contaminación al recurso hídrico y contaminación en actividades de minería.</p> <p>Distribución deficiente del recurso hídrico en el municipio y veredas aledañas.</p>	<p>Aumentar la inversión para mejorar la infraestructura de tuberías para garantizar este recurso básico al municipio y veredas aledañas.</p> <p>Garantizar un espacio óptimo para el almacenamiento del recurso hídrico en la zona.</p>
Bajos niveles de producción del sector agrícola y ganadero.	<p>Pocos espacios de generación de conocimiento orientado al sector agropecuario.</p> <p>Poca participación de la población juvenil en las actividades.</p> <p>Bajos índices de unión y comunicación asertiva en la comunidad.</p> <p>Bajos índices de inversión económica para el fomento de espacios formativos.</p> <p>Poco interés de la comunidad en cultivar productos agrícolas.</p> <p>Bajos niveles de consumo local.</p>	<p>Aumentar la cantidad de espacios formativos, orientados a la comunidad en general pero, de forma mayoritaria con los niños y adolescentes.</p> <p>Estrategias orientadas a la unión de la comunidad, incentivando la participación colaborativa en actividades y proyectos.</p> <p>Gestión de recursos orientados a generar interés en la comunidad en producir alimentos para la comercialización en la zona y en la región.</p> <p>Incentivar el consumo local para el aprovechamiento de los productos agrícolas.</p> <p>Garantizar un flujo de economía en la zona.</p>
Bajo cuidado y protección de cuentas hidrográficas	Poca socialización y gestión de normas para la protección de cuencas	Realizar socializaciones sobre la importancia de cuidar las cuencas hidrográficas



PROBLEMÁTICAS PRIORIZADAS	CAUSAS	ACCIONES O INICIATIVAS DE SOLUCIÓN
	hidrográficas y cerramiento como lo indica la norma para la protección de cuencas hidrográficas.	Controles para hacer cumplir la norma
		Formulación de una política pública para la protección de cuencas hidrográficas.
	Poco cumplimiento de la normatividad.	Ser estrictos en la aplicación de la legislación y las políticas.
		Realización de planes de gestión y manejo ambiental y procesos sancionatorios a quien los incluya
Poca capacitación para la prevención del riesgo.	Poca educación ambiental para la protección de cuencas.	Talleres y estrategias con las comunidades.
		Gestión para la realización de proyectos medioambientales.
	Poco interés de todas las partes para cualificarse y capacitarse en materia de gestión del riesgo.	Capacitación a la comunidad en prevención y gestión de riesgos.
	No se cuenta con un plan o documento aprobado relacionados con los riesgos.	Implementar y socializar el plan de gestión del riesgo.
Baja concientización y capacitación a la comunidad acerca del riesgo biológico por la materia orgánica de animales en espacios públicos.	Se da prioridad a otros temas diferentes a la prevención del riesgo.	Resaltar la importancia de la gestión del riesgo.
	Poca concientización de la comunidad	Sensibilización a la comunidad acerca de las posibles afectaciones que pueden generar la materia orgánica
		Programas de educación ambiental en el municipio.
		Señalización e imágenes, carteles en espacios públicos direccionados a concientizar a la comunidad acerca de los riesgos y sanciones.



PROBLEMÁTICAS PRIORIZADAS	CAUSAS	ACCIONES O INICIATIVAS DE SOLUCIÓN
	Poco conocimiento de la ley e ineficiente aplicación de la norma.	Socialización de la norma, aplicación de multas y sanciones. Controles y sanciones para hacer cumplir la ley.
Baja conservación de las fuentes hídricas.	Poca educación ambiental para la conservación de las fuentes hídricas.	Dar continuidad al proceso de pedagogía y educación ambiental e integrar a la comunidad.
	Baja motivación de la comunidad acerca del tema	Generar incentivos, socializaciones y mostrar los resultados.

Línea 4: Avancemos juntos por la justicia, la paz, la seguridad y la convivencia ciudadana.

A continuación, se presentan las problemáticas priorizadas, las causas y las acciones o iniciativas de solución asociadas con la línea estratégica 4:

Tabla 4. Priorización de problemas, causas y acciones o iniciativas de solución de la línea 4.

PROBLEMÁTICAS PRIORIZADAS	CAUSAS	ACCIONES O INICIATIVAS DE SOLUCIÓN
Aumento de delitos en el municipio	Presencia de grupos armados al margen de la ley en el municipio.	Aumentar la presencia de fuerza pública en el municipio
		Implementar un circuito cerrado de cámaras en el municipio.
		Dotar con vehículos y radios de comunicación a la fuerza pública
		Implementar mecanismos de apoyo a la justicia, como auto gestión de conflictos comunitarios, conciliadores en derecho y equidad, habilitar un centro de conciliación.
	Plan integral de seguridad y convivencia ciudadana sin actualizar	Actualización del plan integral de seguridad y convivencia ciudadana, para vigencia 2024-2027



PROBLEMÁTICAS PRIORIZADAS	CAUSAS	ACCIONES O INICIATIVAS DE SOLUCIÓN
	Deterioro y mal estado de la infraestructura física de la casa de justicia y estación de policías.	Gestión de recursos financieros para el mantenimiento y reparaciones locativas de la infraestructura de la casa de justicia y la estación de policías, que garanticen mejor intervenciones.
	Presencia de grupos armados al margen de la ley	Aumentar el pie de fuerza en el municipio y más vigilancia en la zona rural.
Altos casos de violencia intrafamiliar y abuso.	Bajas oportunidades de empleo	Apoyar el campo con más inversión, acompañamiento y asesoría técnica
		Apoyar emprendimientos familiares
		Apoyo psicológico a las familias
		Incentivar a las empresas para que inviertan en nuestro territorio
	Poco acompañamiento desde la institucionalidad	Promulgación y divulgación de campañas para el fortalecimiento familiar y social.
		Sensibilizar, acompañar y realizar seguimiento a través de visitas domiciliarias para el fortalecimiento familiar.
	Adicciones, uso, consumo y abuso de drogas y licor.	Acompañamiento psicosocial a las familias
		Capacitación y cualificación de la fuerza pública para la atención de las violencias.
Personal insuficiente para la atención de las diferentes problemáticas.	Poco personal y baja capacitación del equipo, para la atención de los ciudadanos y sus problemáticas	Realizar una reestructuración administrativa analizando la posibilidad de ampliar la planta de cargos de la administración
		Descentralizar los servicios de la casa de justicia para que se lleve atención a las veredas



PROBLEMÁTICAS PRIORIZADAS	CAUSAS	ACCIONES O INICIATIVAS DE SOLUCIÓN
		Capacitar en métodos alternativos de resolución de conflictos a personas de la comunidad.
	Deficiencia en los equipos y la tecnología de los funcionarios que realizan las atenciones	Modernización de los equipos de cómputo de los funcionarios para hacer más ágiles los procesos
	Demora en las atenciones realizadas a la comunidad	Contar con el personal suficiente e idóneo para atender conflictos.
Poco apoyo a los grupos vulnerables	Poca capacitación y poco fortalecimiento de habilidades y competencias a los grupos vulnerables.	Realizar un diagnóstico e identificar las potencialidades del territorio y las necesidades de estos grupos vulnerables para ser más asertivos a la hora de implementar procesos de formación, cualificación y capacitación.
		Talleres de formación diseñados de manera diferencial
		Gestión de proyectos productivos para la población que hace parte de los grupos vulnerables
Insuficiente apoyo institucional para las víctimas	El enlace de víctimas no es contratado de manera permanente	Priorización de las personas de los grupos vulnerables en proyectos de vivienda, educación; etc.
		Tener un enlace de víctimas de manera permanente durante los cuatro años de la administración
		Capacitar a los miembros de la administración municipal para que sepan orientar a la población víctima
		Contar con acompañamiento permanente no solo del enlace, sino también de profesionales en el área psicosocial



PROBLEMÁTICAS PRIORIZADAS	CAUSAS	ACCIONES O INICIATIVAS DE SOLUCIÓN
Aumento del microtráfico, del consumo de sustancias psicoactivas, inseguridad, riñas callejeras	Poca fuerza pública en el municipio que realice controles y reduzca la problemática	Campañas de promoción y prevención del uso, consumo y abuso de sustancias psicoactivas.
		Fortalecimiento de la fuerza pública para el control y seguimiento a las multas y comparendos impuestos conforme a la ley 1801 /2016.
		Ejecutar las acciones encaminadas a las sanciones conforme a la ley 1801/2016 y 1257 /2008.
		Realizar acciones de prevención y sensibilización, aplicación de multas por afectación a la armonía familiar, y fortalecimiento familiar.
Deficiencia en la ejecución del plan retorno para las víctimas del conflicto.	Dificultad de las personas que desean retornar a sus tierras.	Revisión de la ley y socialización ante las diferentes dependencia y comité de justicia acerca del tema del retorno, si es viable y seguro.
	Deficiencia en la socialización e implementación de la ley 2343/2023 desde la institucionalidad.	Socialización e implementación de la ley para que las personas puedan declarar hechos victimizantes hasta diciembre 19 del 2024.

Línea 5: Avancemos juntos con infraestructura para la competitividad y la calidad de vida.

A continuación, se presentan las problemáticas priorizadas, las causas y las acciones o iniciativas de solución asociadas con la línea estratégica 5:

Tabla 5. Priorización de problemas, causas y acciones o iniciativas de solución de la línea 5.

PROBLEMÁTICAS PRIORIZADAS	CAUSAS	ACCIONES O INICIATIVAS DE SOLUCIÓN
Déficit de mejoramientos de vivienda		Gestión de recursos económicos para mejoramientos de vivienda.



PROBLEMÁTICAS PRIORIZADAS	CAUSAS	ACCIONES O INICIATIVAS DE SOLUCIÓN
	Viviendas en mal estado y algunas ubicadas en zonas de alto riesgo.	Reubicación de viviendas en alto riesgo
	Viviendas ubicadas en lugares inadecuados (en una laguna)	Socialización continua de los procesos de implementación del EOT.
	Bajos recursos financieros de la población para la adquisición y mejoramientos de vivienda.	Gestión de recursos para los mejoramientos de vivienda (con posibilidad que los dueños de vivienda aporten mano de obra)
Insuficiente e inadecuada infraestructura en la zona urbana y rural, para realizar actividades deportivas y culturales.	Limitados recursos económicos en el presupuesto municipal	Gestionar y destinar recursos económicos del presupuesto municipal para el mejoramiento de la infraestructura deportiva municipal.
	Poco mantenimiento a los escenarios deportivos y culturales.	Mantenimientos de los escenarios deportivos y culturales para el goce de la comunidad y disminución de riesgos.
Baja capacidad de almacenamiento de agua en la zona rural	Tanques con poca capacidad de almacenamiento de agua.	Gestión de nuevos tanques de almacenamiento de agua con mayor capacidad.
	Aumento de la población en la zona rural.	Inversión de recursos económicos para el mantenimiento de los sistemas de acueducto y capacitación para las personas encargadas de su operación.
Prácticas inadecuadas para la disposición de aguas servidas o residuales.	Contaminación de aguas de consumo para otras viviendas (en la zona rural), enfermedades generadas por disposición inadecuada de las aguas servidas.	Inversión de recursos económicos para implementar alcantarillados.
		Capacitar a la comunidad en el manejo y disposición adecuada de aguas servidas o residuales.
Inadecuada disposición de basuras	No se dispone de un lugar adecuado para la gestión	Gestión de un vehículo recolector de residuos sólidos y adecuación de



PROBLEMÁTICAS PRIORIZADAS	CAUSAS	ACCIONES O INICIATIVAS DE SOLUCIÓN
	adecuada de los residuos sólidos.	lugares para su disposición final de los residuos.
Insuficientes puentes de conexión rural	No se construyen y/o se realiza mantenimiento a los puentes rurales	Construcción y mantenimiento de puentes.
Vías en mal estado	Poca inversión en las vías rurales del municipio	Gestión para la construcción de placa huellas y mejoramiento de vías.
	Déficit de cunetas y obras transversales en las vías. Derrumbes constantes en la vía y huecos que aumentan el riesgo de accidentalidad vial.	Gestión e inversión de recursos económicos para mejorar el estado de las vías.
Insuficiente e inadecuado servicio de alumbrado público	Recursos insuficientes para la extensión del servicio de alumbrado público	Inversión de recursos económicos para implementar y realizar mantenimiento a la red de servicio de alumbrado público.
Baja cobertura de sistema de saneamiento básico rural, acueductos y pozos sépticos	Limitados recursos financieros orientados a cubrir las necesidades en la ruralidad.	Gestión de recursos del nivel departamental y nacional enfocados a cubrir las necesidades insatisfechas en la ruralidad.
		Formular, estructurar y viabilizar proyectos orientados a mejorar y aumentar los sistemas de saneamiento básico rural.
Baja cobertura de agua potable en la zona rural	Poca inversión en el sector de agua potable	Gestión de recurso financieros para mejorar la calidad del agua en la zona rural.
		Formular, estructurar y viabilizar proyectos para mejorar la calidad del agua potable en la zona rural.
Déficit cuantitativo y cualitativo de instituciones educativas	Poca inversión en instituciones educativas	Proyectos de construcción y/o ampliación de instituciones educativas.



PROBLEMÁTICAS PRIORIZADAS	CAUSAS	ACCIONES O INICIATIVAS DE SOLUCIÓN
Déficit cuantitativo y cualitativo de casetas comunales	Poca inversión y baja gestión de recursos para casetas comunales	Proyectos orientados a la construcción y/o mejoramiento de las casetas comunales.

Línea 6: Avancemos juntos desde la institucionalidad y con participación ciudadana.

A continuación, se presentan las problemáticas priorizadas, las causas y las acciones o iniciativas de solución asociadas con la línea estratégica 6:

Tabla 6. Priorización de problemas, causas y acciones o iniciativas de solución de la línea 6.

PROBLEMÁTICAS PRIORIZADAS	CAUSAS	ACCIONES O INICIATIVAS DE SOLUCIÓN
Baja participación ciudadana (en especial, los jóvenes)	Desconocimiento de los beneficios de participar para las personas y las comunidades	Campañas de capacitación y motivación hacia la participación comunitaria
Inadecuadas herramientas para dar celeridad a los procesos administrativos.	Se cuentan con equipos obsoletos para la gestión institucional.	Adquirir equipos tecnológicos para reemplazar y dar de baja los existentes que no cumplen requisitos técnicos.
Debilidad en los canales de comunicación entre la institucionalidad y la comunidad.	Baja actualización de medios y canales de comunicación con la comunidad.	Fortalecer la conectividad del área rural y cerrar las brechas en la comunicación y conectividad entre la institucionalidad y la comunidad
Deficientes procesos de participación comunitaria	Pocos espacios de diálogo participativo entre la institucionalidad y la comunidad.	Fortalecimiento de agendas ciudadanas y acciones para escuchar a la comunidad.
Poco sentido de pertenencia de líderes comunitarios	Deficiente trabajo en red entre con los líderes comunitarios.	Espacios de intercambio de experiencias y transferencia de aprendizajes de manera local y regional para las iniciativas de políticas públicas.



PROBLEMÁTICAS PRIORIZADAS	CAUSAS	ACCIONES O INICIATIVAS DE SOLUCIÓN
		Agenda de carácter regional para vincular nuevos liderazgos.
Inadecuada estructura de los procesos de participación ciudadana	Pocos recursos para la ejecución del plan estratégico comunitario.	Planear el territorio de manera integral y acompañar las estrategias de planeación de las organizaciones comunales. Gestión de la ley 2166 y P.P municipal para el cumplimiento de indicadores de participación ciudadana.
Baja articulación institucional.	Gestión por procesos inadecuados en la administración municipal	Actualización de la gestión por procesos en la administración municipal.
Baja estimulación del liderazgo territorial y comunitario.	Pocos espacios de participación de la comunidad y la institucionalidad	Capacitación a líderes y organizaciones comunitarias para la gestión de proyectos y recursos.

RESULTADOS DE LA PARTICIPACIÓN DE NIÑOS Y NIÑAS

La participación activa de los niños y niñas en la formulación del plan de desarrollo municipal no solo es un acto de inclusión, sino una acción estratégica que enriquece profundamente el proceso. Desde su creatividad desbordante hasta su inocencia genuina, los niños y niñas aportan una perspectiva fresca y valiosa para el desarrollo del territorio, por lo tanto, el alcalde y su equipo de trabajo formulador de este documento considera que, en resumen, cada idea suma y aporta significativamente para lograr cambios significativos para los yaliseños y las futuras generaciones.



Ilustración 6. Registro fotográfico de la actividad participativa con los niños y niñas del municipio de Yalí.



A continuación, presentamos los resultados de las actividades participativas llevadas a cabo con niños y niñas entre los siete y los diez años, donde se les otorgó el espacio y la voz para expresar sus deseos y visiones sobre cómo mejorar su vecindario o comunidad.

Tabla 7. Lluvia de ideas, ideas priorizadas y acciones o propuestas de los niños y niñas

QUÉ LES GUSTARÍA CAMBIAR O MEJORAR EN SU VECINDARIO.	IDEAS PRIORIZADAS	ACCIONES O PROPUESTAS
LLUVIA DE IDEAS		
Quitar los bares por que ponen música a alto volumen.	Mejorar la escuela	Que tenga juegos y sea colorida la escuela.
Mejorar las calles		Que los baños estén limpios
Mejorar la placa polideportiva de la piscina		Piscina en la escuela
Que cuando jueguen con el balón no se los exploten.		Casilleros
Cuidado con los perros, que no los muerdan y que no hagan popo en las calles.		Descanso de 2 horas.
Más unidos los vecinos		Enfermería en la escuela
Una pista para montar bicicleta.		Aire acondicionado de calefacción y frío.
Que abran la piscina.		Que cambien a los profesores.
Que cambien la cancha de arena por sintética.		Mejorar los salones
Construir más piscinas o limpiar la piscina para niños pequeños.		Tener mesas para desayunar.
Jacuzzi en las casas.		Entrar a las 8 am y salir a las 12m.
Mejorar la escuela	Que cambien la cancha de arena por sintética.	Cambiar la cancha de arena por sintética con techo para que los jugadores no se expongan al sol y los porteros no se lastimen



QUÉ LES GUSTARÍA CAMBIAR O MEJORAR EN SU VECINDARIO.	IDEAS PRIORIZADAS	ACCIONES O PROPUESTAS
LLUVIA DE IDEAS		
Mejorar la entrada de las casas que hay al frente de la cancha de la Loma.		Que el techo sea alto para que los jugadores no se quemen y para que no se moje el polvo (cuando escampa la cancha ya está empantanada). Luces para la noche.
Ampliar las palmas (Barrio)	Ampliar las palmas (Barrio)	Ampliar las Palmas y hacer un mirador.
Cuidar los animales y tener cocas con agua.		Ampliar las Palmas y hacer un Kiosko.
Que no roben.	Que abran la piscina.	Hace mucho calor
Que vuelvan a poner el parque infantil en el hospital.		Queremos entrar a la piscina
Mejorar la piscina		Que sea nocturna la piscina
Poner techo a la cancha de arena.		Que vendan comidas rápidas
Que los toboganes sean más seguros.		Que pongan un trampolín.
Que vuelvan a contratar los antiguos entrenadores.		Que los sábados sean gratis.
		Que la piscina sea climatizada
		Que haya profesor de natación.
		Que haya flotadores.
Que cambien los vecinos	Que les pongan espejos a los baños de la escuela y que le pongan protección.	Que mejoren los espejos
Que cambien los vecinos que penen música a alto volumen.		Que coloquen puertas seguras.
Los vecinos que hacen mucho ruido en las Palmas.		Que coloquen papel en los baños.
Que mejoren las casas.		Que los baños sean más limpios.



QUÉ LES GUSTARÍA CAMBIAR O MEJORAR EN SU VECINDARIO.	IDEAS PRIORIZADAS	ACCIONES O PROPUESTAS
LLUVIA DE IDEAS		
Que mejoren los vidrios de la escuela.		Que mejoren los baños porque no tienen tapa y los lavamanos esta manchados.
Que los baños de la escuela sean más grandes.	Organizar el piso de la escuela.	Organizar los pisos de la escuela porque están muy malos y muy sucios, mojados y rajados.
Que le hagan un parque a Yalí.		La profe se enoja porque nos paramos del puesto.
Que hagan un trampolín en la escuela.	Que la profe mejore más.	Quédense quietos
Que hagan otra cancha sintética por Buenos Aires.		La profe escribe mucho y se enoja porque nos paramos el puesto.
Que hagan más baños en la escuela.		Para que todo el mundo se bañe.
Que les pongan espejos a los baños de la escuela y que le pongan protección.	Más piscinas en Yalí.	Para que se diviertan los niños y los demás porque solo hay 2 piscinas.
Mejorar las carreteras.		Para divertirse y jugar.
Que cuando una persona esté desayunando en la escuela no lo molesten lanzándole botellas y balones.	Mejorar la escuela	Profesores pongan ms cuidado
Organizar el piso de la escuela.		Mejorar los salones
Que los niños sean más aseados en los baños de la escuela.		Baños más limpios



RESULTADOS DE LAS ENCUESTA DE PERCEPCIÓN

El proceso participativo se complementó con la realización de encuestas de percepción, por medio de las cuales se les pidió a los yaliseños aportar sobre las problemáticas existentes en el municipio y que, a su criterio, se debían priorizar en el periodo de gobierno actual. En total, 150 aportaron su opinión.

En la siguiente ilustración, se presentan los resultados de las encuestas por componentes:

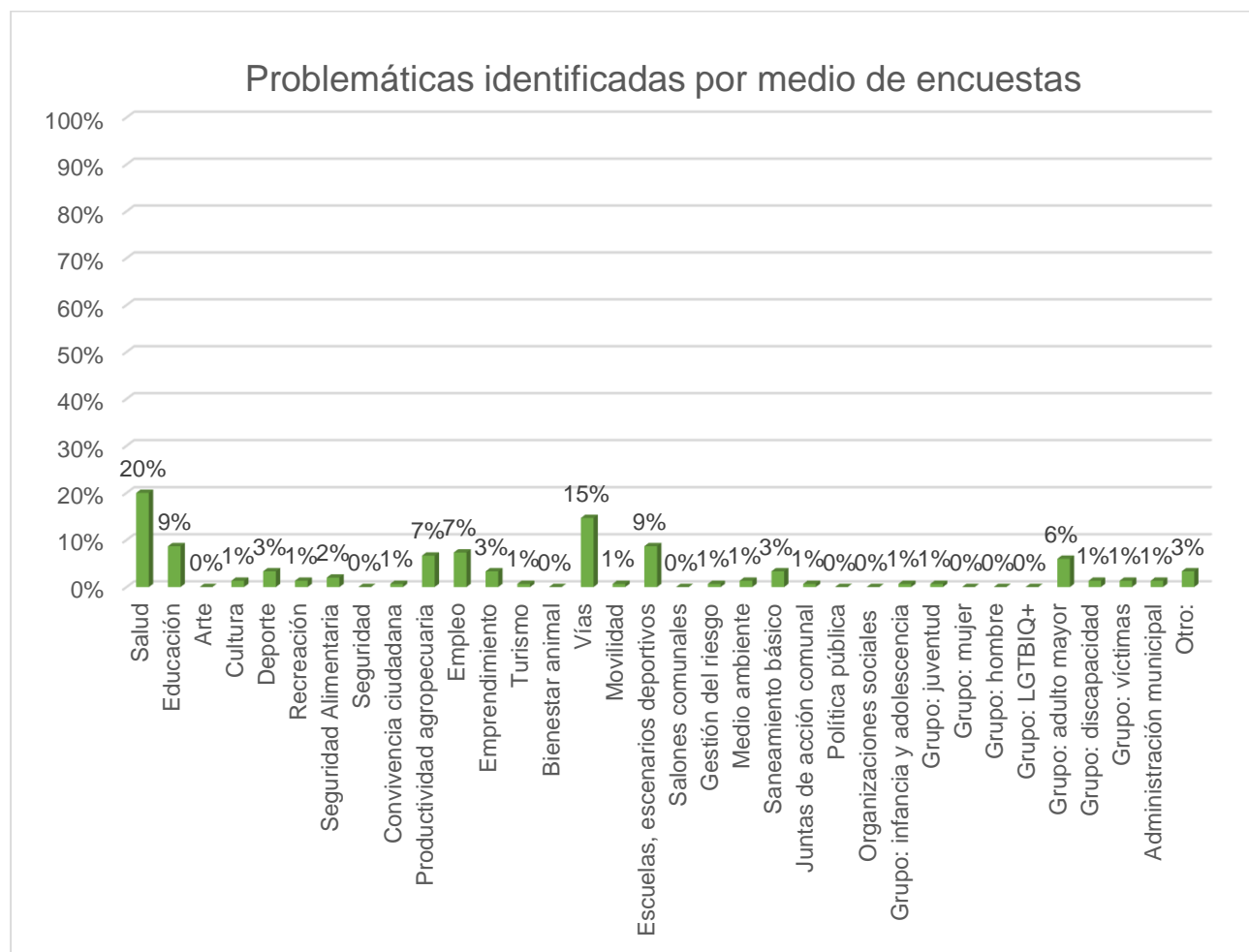


Ilustración 7. Resultados de las encuestas por componentes



Los resultados de las encuestas realizadas para la formulación del Plan de Desarrollo Municipal 2024-2027 "Avancemos Juntos en la Protección de la Vida" revela que los componentes identificados con más problemáticas son:

- Componente de salud, con un 20% de participación en los resultados de las encuestas.
- Componente de vías, con una proporción del 15% en las respuestas.
- Componente educación, con una proporción del 9% de las respuestas.
- Escuelas y escenarios deportivos, tiene una participación del 9%.
- El empleo tiene una representación del 7%.
- La productividad agropecuaria tiene un porcentaje de representación del 7% entre las respuestas.
- El componente asociado al grupo población de adulto mayor, muestra una representación del 6%.

En resumen, los resultados de la encuesta señalan que, según la percepción de la ciudadanía, las principales problemáticas que la administración municipal debe afrontar están relacionadas con la salud, las vías, la educación, el empleo, la productividad agropecuaria y los adultos mayores. Esta información proporciona gran utilidad para la formulación y ejecución de acciones y la asignación de recursos en el marco del Plan de Desarrollo Municipal 2024-2027 "Avancemos Juntos en la Protección de la Vida".

DIAGNÓSTICO DE LAS LÍNEAS ESTRATÉGICAS





DIAGNÓSTICO DE LAS LÍNEAS ESTRATÉGICAS

Diagnóstico





LÍNEA ESTRATÉGICA 1

AVANCEMOS JUNTOS POR EL FORTALECIMIENTO Y EL BIENESTAR SOCIAL

*Línea Estratégica 1:
Avancemos juntos
por el
fortalecimiento y el
bienestar social*



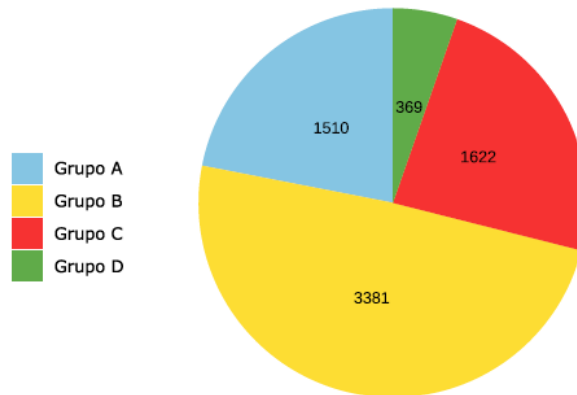


1. DIAGNÓSTICO DE LA LÍNEA ESTRATÉGICA AVANCEMOS JUNTOS POR EL FORTALECIMIENTO Y EL BIENESTAR SOCIAL

1.1. Componente de salud y protección social

El sector de la salud en el municipio de Yalí está a cargo de la Secretaría de Salud, Desarrollo y Bienestar Social y de la ESE hospital la Misericordia, institución de primer nivel de atención, la cual presta servicios de medicina y odontología general, farmacia, laboratorio clínico, urgencias, hospitalización, promoción y prevención, vacunación e Instituciones Amigas de la Mujer y la Infancia – IAMI (programa que tiene por objetivo la recuperación de la práctica de la lactancia materna como una estrategia de supervivencia infantil, por su contenido en factores inmunes que protegen al niño de las enfermedades más frecuentes, causantes en muchas ocasiones de muerte en la primera infancia, especialmente en los servicios médicos de maternidad y de atención al recién nacido) (ESE Hospital la Misericordia, 2024).

Conjuntamente, observando información del municipio de Yalí en el Departamento Nacional de Planeación al año 2023, en el municipio se tiene 6.882 personas registradas en el Sisbén.



Registros en SISBEN IV, 2023		
	Fichas	2390
	Hogares	2479
	Personas	6882

Fuente: DNP

Ilustración 8. Distribución de registros en SISBÉN IV
Fuente: DNP, 2023



Además, se observa en la siguiente ilustración, que para el año 2021, el municipio contaba con 950 personas afiliadas al régimen contributivo.

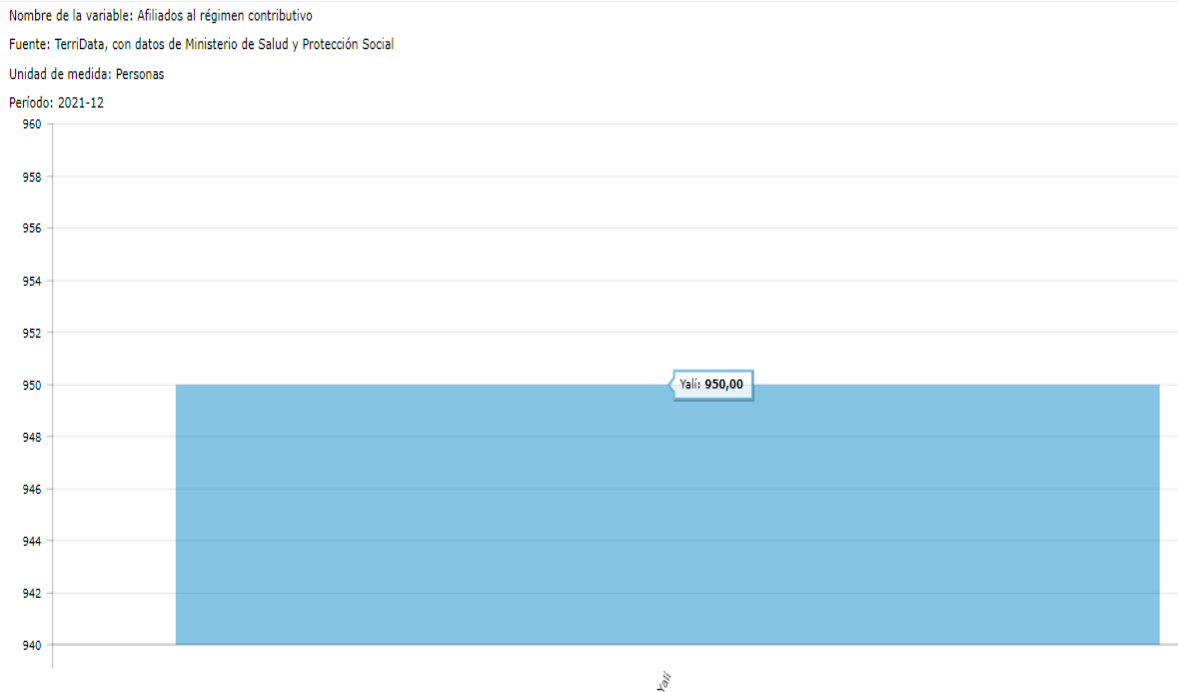


Ilustración 9. Afiliados al régimen contributivo
Fuente: TerriData, con datos del Ministerio de Salud (2021).

Seguidamente y teniendo en cuenta información del Sistema de Planeación Territorial (SIsPT) del municipio de Yalí en el sector de la salud y protección social, se evidencia que el valor y distribución de nivel de brecha en este sector es de 1.77% lo cual es bajo, pero que teniendo en cuenta la importancia de la salud para las personas, se debe buscar que el valor sea cero y que todos los habitantes del municipio puedan acceder al sistema de salud.

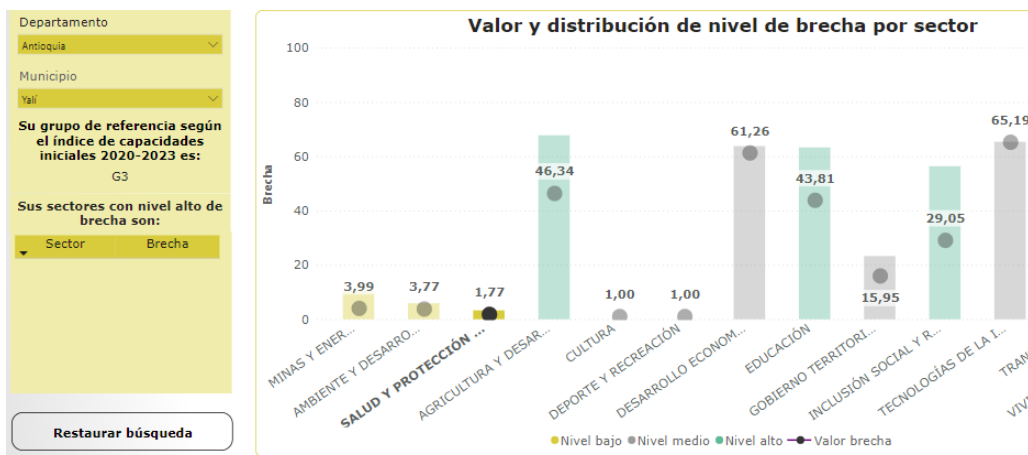


Ilustración 10. Valor y distribución de nivel de brecha del sector Salud y Protección Social.
Fuente: SisPT, 2023

En el tema de seguridad alimentaria y de acuerdo a la información en el SisPT, el índice de priorización en el municipio por seguridad alimentaria de acuerdo a la variable acceso económico (la cual mide si las personas en el municipio tienen los medios económicos necesarios para adquirir alimentos), es de 0.61, dando una categoría de bajo, lo que quiere decir que existen menos retos para una alimentación suficiente.



Ilustración 11. Índice de priorización por seguridad alimentaria de acuerdo al acceso económico en el municipio de Yalí
Fuente: SisPT, 2023



Para la variable de acceso físico, la cual mide la conectividad del municipio para acceder a los alimentos, tiene un valor de 0.68, con una categoría de medio alto, lo que implica que existen mayores retos para una alimentación suficiente.



Ilustración 12. Índice de priorización por seguridad alimentaria de acuerdo al acceso físico.

Fuente: SisPT, 2023

En cuanto la variable adecuación, la cual mide si los alimentos disponibles en el municipio cumplen con los medios económicos necesarios para adquirir alimentos, tiene un valor de 0.83, con una categoría de bajo, lo cual implica menores retos para la alimentación suficiente.



Ilustración 13. Índice de priorización por seguridad alimentaria de acuerdo a la adecuación
Fuente: SisPT, 2023

Por último, y visualizando la variable disponibilidad, que mide la capacidad del municipio para producir o suministrar alimentos, tiene un valor de 0.23, dando como categoría alto, lo cual implica mayores retos para una alimentación suficiente en el municipio.



Ilustración 14. Índice de priorización por seguridad alimentaria de acuerdo a la disponibilidad.
Fuente: SisPT, 2023



1.2. Componente de educación

La educación es un derecho humano, un importante motor del desarrollo y uno de los instrumentos más eficaces para reducir la pobreza y mejorar la salud, y lograr la igualdad de género, la paz y la estabilidad. Además de generar rendimientos elevados y constantes en términos de ingreso, constituye el factor más importante para garantizar la igualdad y la inclusión (Banco Mundial, 2023).

Coherente con lo anterior, para la Administración Municipal, es importante que los habitantes del municipio, puedan acceder a una educación adecuada y garante en todos los niveles educativos.

De acuerdo a la información que reposa en el Departamento de Planeación Nacional, se puede observar en la gráfica, que el municipio de Yalí ha tenido grandes altibajos en la cobertura de educación para los yaliseños.

Para el año 2022, se tuvo una cobertura del 82.36%, lo cual es un porcentaje alto, pero que debe significar un trabajo arduo, para llegar a una cobertura total de la población.

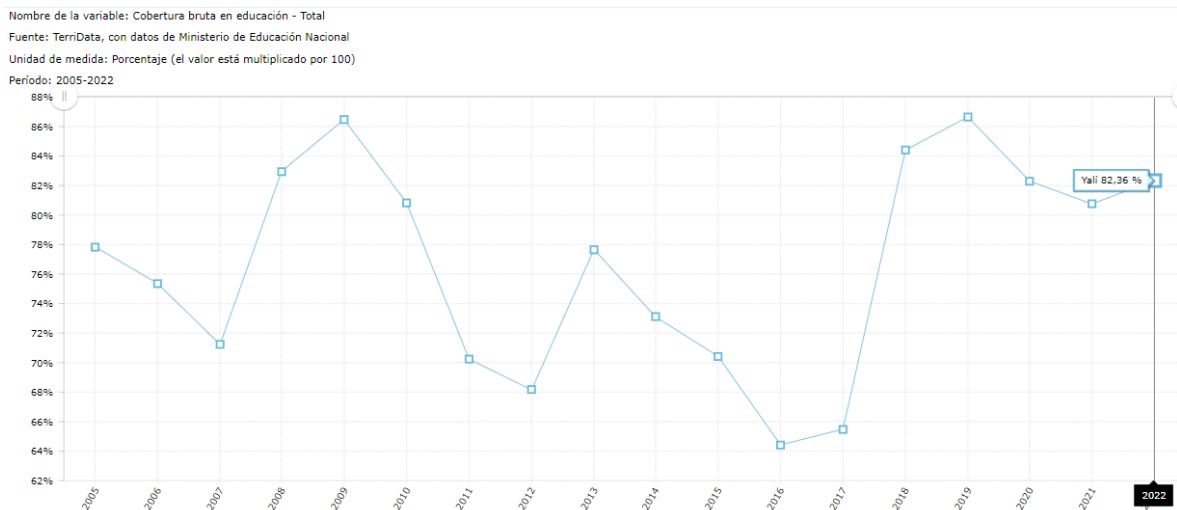


Ilustración 15. Cobertura bruta en educación – total 2005-2020
Fuente TerriData, DNP

Para el año 2018, de acuerdo a la información del DNP, la tasa de analfabetismo era de 14.5% en el municipio de Yalí, porcentaje que no siendo el más alto, sigue siendo significativo,



entendiendo que nos encontramos en una época, donde la educación se ofrece de diversas maneras.

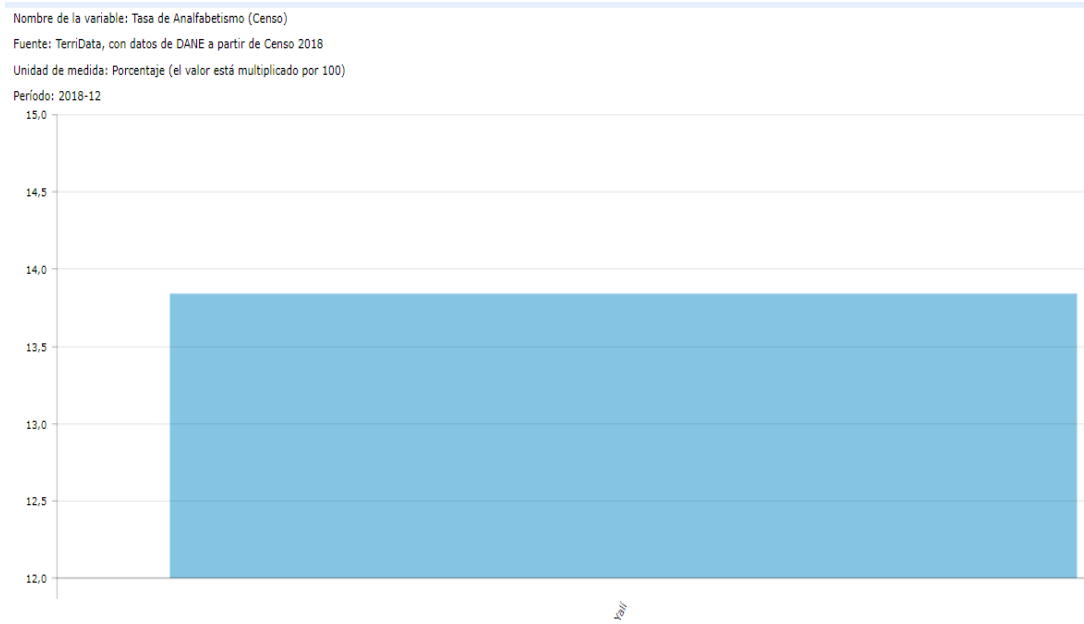


Ilustración 16. Tasa de analfabetismo 2018
Fuente TerriData, DNP

En el tema de la deserción escolar en educación básica y media en el municipio de Yalí, entre los años 2011 a 2020, tuvo grandes altibajos, mientras que en el 2020 hubo aumento en la deserción, dando como resultado un porcentaje de casi el 6%.



Nombre de la variable: Tasa de deserción intra-anual del sector oficial en educación básica y media (Desde transición hasta once)
Fuente: TerriData, con datos de Ministerio de Educación Nacional
Unidad de medida: Porcentaje (el valor está multiplicado por 100)
Período: 2003-2020

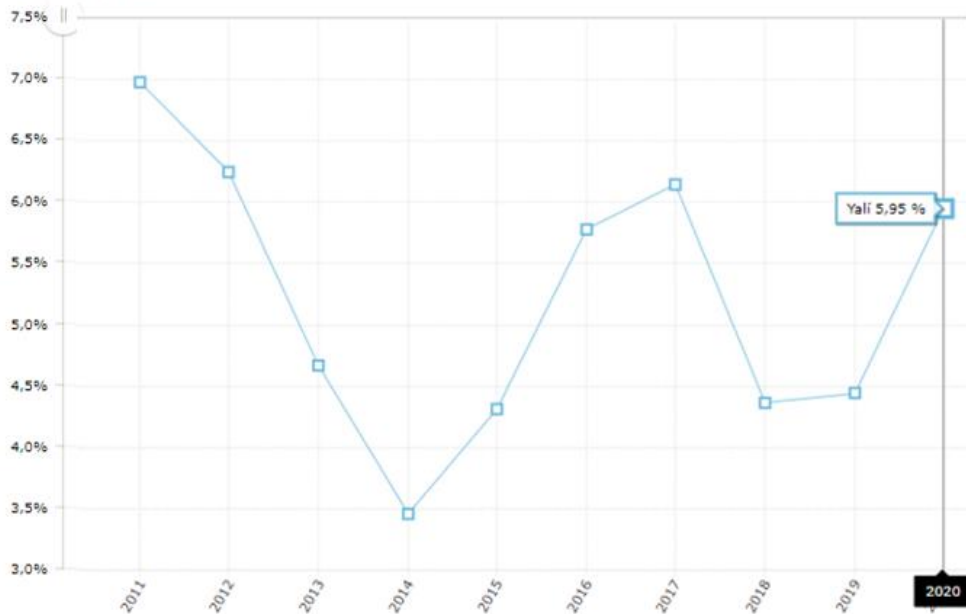


Ilustración 17. Tasa de deserción intra-anual del sector oficial en educación básica y media, 2003-2020.
Fuente TerriData, DNP

En el área de la educación superior, se destaca que en el municipio la formación superior se ha concentrado en el nivel de tecnologías. Esto puede ser un indicador favorable para el desarrollo y crecimiento del municipio, en la medida que estas personas puedan desarrollar sus actividades profesionales en el propio municipio, en su zona o en su subregión. Otros tipos de formación tienen participaciones puntuales en la matrícula de educación superior, y seguramente esto se asocia a ofertas puntuales en programas específicos en técnicas profesionales y carreras profesionales. Esto también puede estar relacionado con el hecho de que el número de instituciones de educación superior con oferta en el municipio ha oscilado entre 1 y 3 de 2007 a 2014. Desde este año no se registra matrícula en ningún nivel. Por ello es importante que en el municipio se promueva la oferta de formación en los niveles superiores, de acuerdo con las necesidades y desafíos de la zona (Torres, López, Sánchez, & et al, 2021).

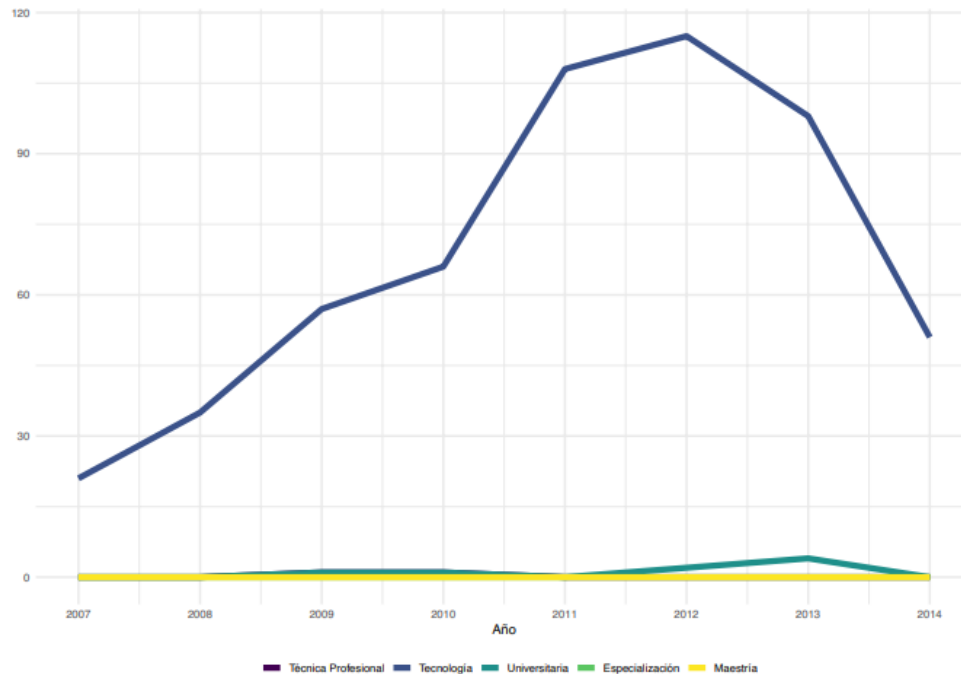


Ilustración 18: Matrícula en educación superior 2021
Fuente: Boletín económico municipal – Yalí

Por otro lado, y de acuerdo al Sistema de Planeación Territorial (SIsPT) el municipio de Yalí en el sector de la educación, tiene un valor y distribución de nivel de brecha del 43.81%, porcentaje que es muy significativo, teniendo en cuenta la importancia que significa la educación hoy día. Lo que genera un esfuerzo grande para nuestra administración de bajar considerablemente ese indicador.

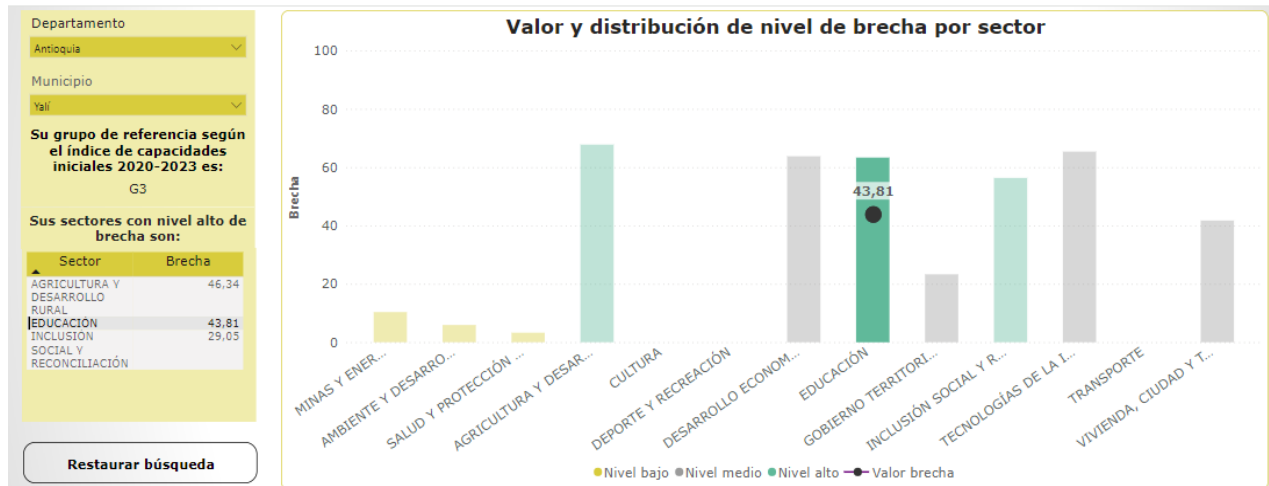


Ilustración 19. Valor y distribución de brecha del sector educación
Fuente: SISPT, 2023

1.3. Componente cultura, arte y patrimonio.

La cultura abarca aspectos como la religión, la moral, las artes, el protocolo, la ley, la historia y la economía de un determinado grupo o población.

La cultura es importante porque aporta identidad y sentido de pertenencia. Es a través de ella que el individuo se expresa, incorpora un estilo de vida, comparte y se relaciona con sus pares (Enciclopedia Concepto, 2023).

El municipio de Yalí es un pueblo pequeño, en el cual se cuentan historias que hablan de hechizos y leyendas de todo tipo. Las fachadas de las casas del acogedor Parque Principal tienen los colores del municipio: amarillo y verde.

Además, el municipio tiene varias festividades culturales que lo representan como son:

- Fiestas de la Tetona y el Retorno, generalmente celebradas en el primer fin de semana festivo de agosto.
- Semana de la Identidad Yaliseña, las cuales se realizan en el mes de febrero.
- Patronales a la Virgen de los Dolores.
- Fiestas de la Virgen del Carmen.
- Fiestas del Cristo
- Otras fiestas que se celebran son las patrias.



Por otro lado, y basados en información del DNP, el municipio cuenta con 6 lugares de uso cultural, donde, además, existe un Consejo de Cultura, el cual está por acto administrativo, en donde se nombran 19 integrantes, pero que de acuerdo a la información al 2022, se encuentra inactivo, lo que lleva como tarea para nuestra administración reactivarlo.

Variable	Valor
4 Infraestructuras de uso cultural (2022)	6
4 Bibliotecas Itinerantes implementadas (2022)	NA
4 Dotaciones entregadas para procesos artísticos y culturales (2022)	0
4 Existencia del consejo de cultura mediante acto administrativo (2022)	Si
4 Operatividad del consejo de cultura (2022)	No opera
4 Número de integrantes del consejo según acto administrativo (2022)	19
4 Número de estímulos, incentivos y proyectos culturales apoyados a través de convocatorias públicas (2022)	4

*Ilustración 20. Entorno cultural del municipio
Fuente TerriData, DNP*

En cuanto al patrimonio cultural, el cerro Tetoná se encuentra dentro de esta categoría por lo que representa culturalmente para el municipio y sus habitantes como el cerro tutelar de Yalí. También se incluyen los cerros Sabanetas, Requintadero, y el Alto de Los Abuelos.

1.4. Componente deporte, recreación y actividad física

El municipio de Yalí cuenta en la zona urbana con una cancha de fútbol reglamentaria, dos placas polideportivas cubiertas, una ludoteca y una unidad deportiva con piscina, coliseo cubierto, placa polideportiva cubierta y una cancha sintética de mini futbol con pista para actividades múltiples, un gimnasio y un parque biosaludable para actividad física.

En la zona rural 10 placas polideportivas (dos cubiertas) y dos parques infantiles.

Por otro lado, y de acuerdo a la información rescatada del SISPT, el valor y la distribución de nivel de brecha en el sector de deporte y recreación es muy bajo, con un porcentaje del 1%.

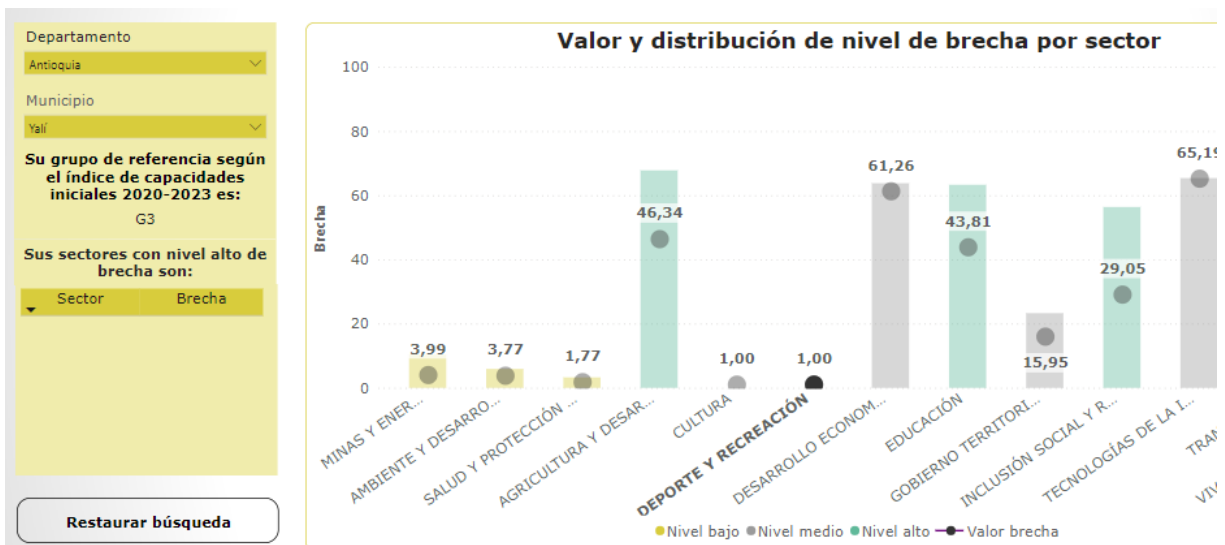


Ilustración 21. Valor y distribución de nivel de brechas del sector deporte y recreación
Fuente: SISPT 2023

1.5. Componente inclusión, igualdad y equidad social

Las personas tienen varias identidades que se determinan por su género, edad, ubicación, ocupación, raza, etnia, religión, estado de ciudadanía, discapacidad y orientación sexual e identidad de género, entre otros, y que las llevan a ser miembros de distintos grupos a la vez. Además, participan en la sociedad a través de tres esferas: mercados (trabajo o crédito), servicios (acceso a la salud, educación) y espacios (políticos, físicos), las cuales se cruzan de la misma forma que las identidades. Esta mezcla de identidades y esferas puede generar una multiplicación de oportunidades u obstáculos en el desarrollo de las personas.

La inclusión social es el proceso de mejorar la habilidad, la oportunidad y la dignidad de las personas que se encuentran en desventaja debido a su identidad, para que puedan participar en la sociedad (Molina, 2021).

De acuerdo a la siguiente ilustración, el nivel de brecha de la variable inclusión social y reconciliación tiene un valor de 29.05%, que da una categoría de alto, de acuerdo a la información suministrada por el SISPT, la cual nos muestra que tiene un índice muy elevado que nos lleva a cuestionarnos cómo lograr que cada grupo diverso pueda tener y acceder a las mismas condiciones y ventajas, que tiene el resto de la población.



Departamento
Antioquia

Municipio
Yalí

Su grupo de referencia según el índice de capacidades iniciales 2020-2023 es:
G3

Sus sectores con nivel alto de brecha son:

Sector	Brecha
INCLUSIÓN SOCIAL Y RECONCILIACIÓN	29,05

Restaurar búsqueda

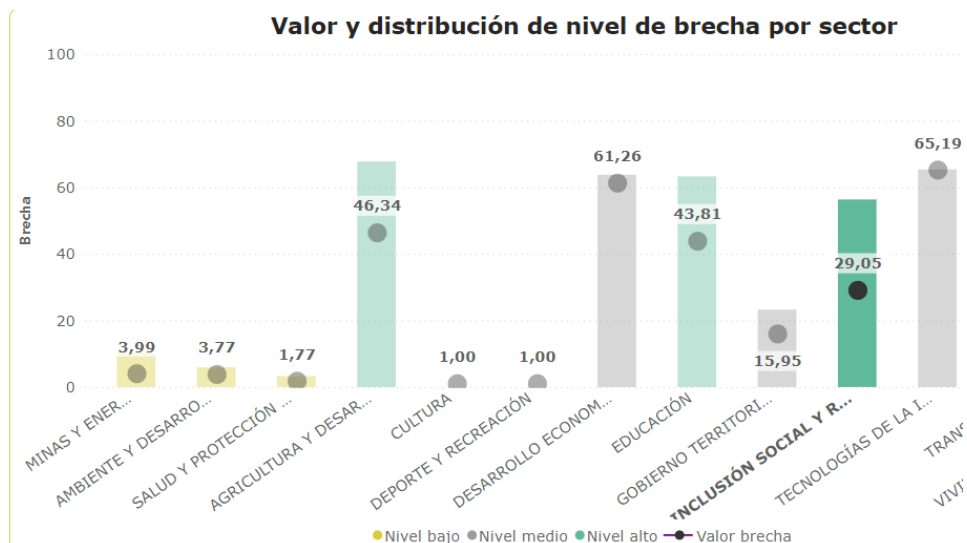


Ilustración 22. Valor y distribución de nivel de brecha del sector inclusión social y reconciliación
Fuente SisPT 2023

En el municipio de Yalí se ha implementado la Política Pública de Primera infancia (Acuerdo 004 de 14 de mayo de 2020) y la estrategia Hechos y Derechos de Niños, Niñas y Adolescentes, lo cual se demuestra por las acciones realizadas desde la administración para que los NNA crezcan en ambientes que favorecen su desarrollo, participen de procesos de educación y formación integral, crezcan en entornos que promocionan sus derechos, vivan y disfruten del nivel más alto posible de salud, construyan su identidad en un marco de diversidad, realicen prácticas de autoprotección y crezcan en entornos protectores, participen de procesos de educación y formación integral, disfruten del nivel más alto posible de salud y cuenta con óptimas condiciones de alimentación y nutrición, realicen prácticas de autoprotección y crezcan en entornos protectores.



LÍNEA ESTRATÉGICA 2

AVANCEMOS JUNTOS POR EL FORTALECIMIENTO ECONÓMICO Y AGROPECUARIO

Línea Estratégica 2:
*Avancemos juntos
por el
fortalecimiento
económico y
agropecuario*





2. DIAGNÓSTICO DE LA LÍNEA ESTRATÉGICA AVANCEMOS JUNTOS POR EL FORTALECIMIENTO ECONÓMICO Y AGROPECUARIO.






2.1. Componente agricultura y desarrollo rural

Las actividades agropecuarias se desarrollan de manera tecnificada en su suelo rural, enfocadas de manera particular en productos como la caña de azúcar, al igual que cultivos transitorios o de pancoger como el cacao, la yuca, el café, el frijol, el plátano, el tomate y el maíz y también productos como los frutales.

Sus centros poblados rurales (Montañita, Villanita, La Brillantina) se encuentran dotados funcionalmente de modo tal que proveen los servicios requeridos por las comunidades asociadas a ellos, y prestan el apoyo suficiente a las actividades productivas, a través de equipamientos estratégicamente ubicados y un sistema vial adecuado que los conectan con la cabecera urbana. Esto ha permitido el fortalecimiento de los sectores productivos rurales y del campesinado en torno a las actividades agropecuarias reconocidas y tradicionales en estos centros, las cuales poseen un enfoque agroecológico y de desarrollo sostenible que apoyan el abastecimiento de productos a nivel regional y departamental (Alcaldía Municipal de Yalí, 2023).

Sin embargo, es notoria la pérdida de la vocación agrícola, sumando a esto, los problemas de comercialización, los bajos salarios derivados de jornales agrícolas, las inadecuadas prácticas socio-alimentarias y ambientales (Consejo Municipal para la Gestión del Riesgo de Desastres CMGRD, 2015).

Tabla 8. Cultivos de mayor producción en el municipio de Yalí

Orden por nivel de producción (2021)	Cultivo	Producción (t)	Rendimiento (t/ha)
2  Primer cultivo	Caña Panelera	5.035,50	4,50
2  Segundo cultivo	Cacao	261,00	0,60
2  Tercer cultivo	Yuca	174,00	13,38
2  Cuarto cultivo	Café	100,05	0,45
2  Quinto cultivo	Maíz	17,60	0,93

Fuente: UPRA

Por otro lado, se desarrolla la ganadería, éstas le permiten sobresalir y distinguirse a nivel regional a partir del valor agregado derivado de estos productos, que son comercializados en



la región, el departamento y el país aprovechando la conectividad vial (Alcaldía Municipal de Yalí, 2023).

Con relación a la actividad pecuaria se cuenta con 21.000 hectáreas en pastos distribuidos entre gramas nativas y pastos mejorados (Consejo Municipal para la Gestión del Riesgo de Desastres CMGRD, 2015), para ganadería extensiva con un censo bovino de 29.298; en lo referente a especies menores se manejan alrededor de 1.998 cerdos, bajo el sistema traspatio, se cuenta con un inventario equino y caprino de 1.408 y 198 animales respectivamente.

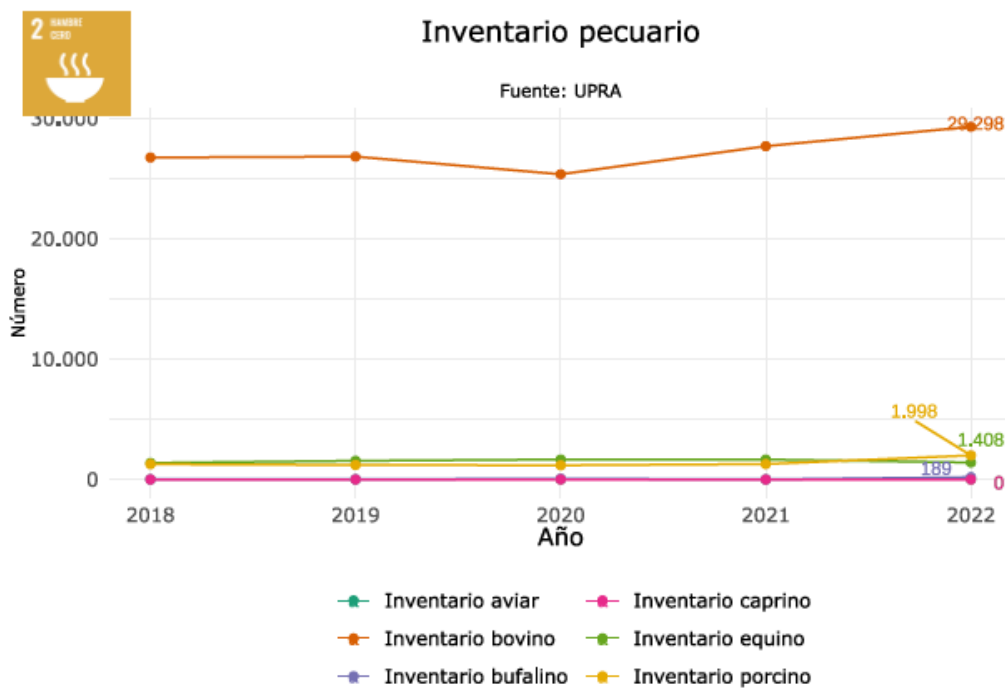


Ilustración 23. Inventario pecuario del municipio de Yalí

2.2. Componente desarrollo forestal y minero

El municipio de Yalí pertenece a la Provincia Minero Agroecológica, el cual cuenta con una importante superficie boscosa de 23.476 ha, y con una economía que se basa principalmente en la producción de panela, ganadería de doble propósito y en menor medida la minería, lo que permite contrastar cómo diferentes actividades antropogénicas, las cuales ejercen presión sobre los ecosistemas de este territorio.



De acuerdo a un estudio que se hizo en tres municipios, se rescata la información proporcionada para el municipio de Yalí.

En la siguiente figura se muestra la pérdida de cobertura de bosque, donde el municipio de Yalí tiene una mayor tasa de deforestación en el año 2017, mientras que los años con menos deforestación son el 2015 y 2012 (Villa Ruíz, 2023).



Ilustración 24. Pérdida de cobertura de bosque en el municipio de Yalí

La minería es una actividad económica que se encarga de la extracción y explotación de los minerales que se encuentran en el suelo y el subsuelo, siendo esencial para la vida de toda sociedad y junto con la agricultura son las más antiguas de la humanidad (Ministerio de Minas y Energía, 2024).

En el municipio de Yalí, la minería constituye otro renglón importante de las actividades del municipio, la cual se desarrolla a cielo abierto y por veta, siendo esta última la de mayor influencia.

La minería en el municipio está enfocada mayormente en la extracción del oro.



2.3. Componente turismo, empleo y emprendimiento

Con respecto al turismo, Yalí es un municipio estratégicamente ubicado en la subregión del nordeste, el cual aprovecha su riqueza paisajística, asociada a sus elementos naturales y a las actividades agroturísticas, así como a sus valores históricos y culturales, potenciando en la cabecera urbana y centros poblados rurales las actividades turísticas, de tipo paisajístico y agroecológico, como factor atractor a nivel regional y nacional (Alcaldía Municipal de Yalí, 2023).

Es un pueblo pequeño, lleno de historias que hablan de hechizos y leyendas de todo tipo. Las fachadas de las casas del acogedor Parque Principal tienen los colores del municipio: amarillo y verde. Los ríos y sus balnearios siempre han acogido a visitantes de diferentes lugares (Puebliando en Antioquia, 2024).

Los sitios de interés que ofrece el municipio son los siguientes:

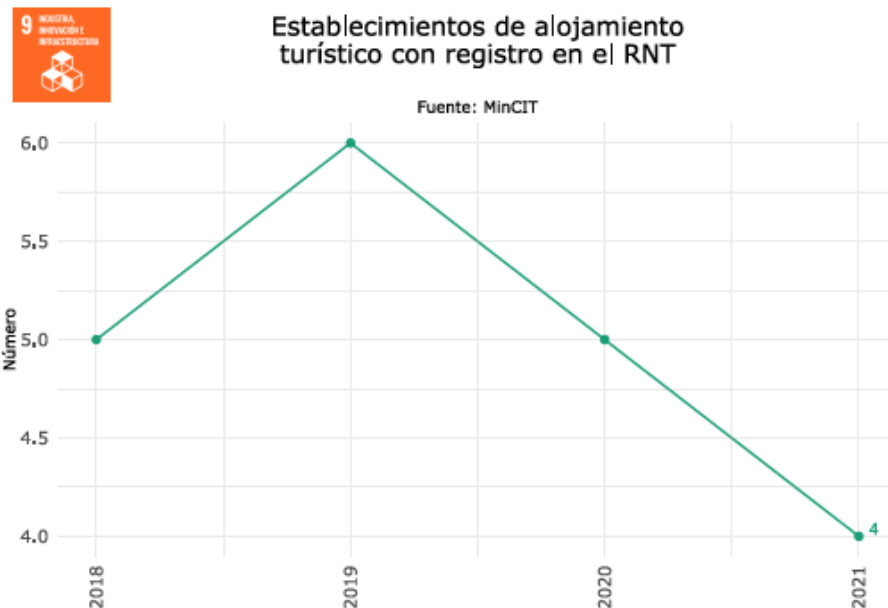
- Parque Principal: el cual cuenta con el kiosco municipal y la iglesia de San Antonio de Padua.
- Iglesia San Antonio de Padua: su construcción inició en 1945 por iniciativa del párroco Jesús M. Quijano Misas.
- Hacienda La Clarita: vía de Vegachí a Yalí. Ubicada a 7 km de la cabecera. En esta hacienda se encuentra ubicado el Trapiche Panelero Tecnificado Támara. Le baña una cascada de 15 m. de caída. Hay varias zonas aptas para la pesca y el barequeo en el Río Guarquiná.
- Cerro de La Tetona: Ubicada a 7 km de la cabecera, es el cerro más alto del municipio, al occidente a 30 minutos. Conjunto montañoso conformado por los cerros Sabaneta, Requentadero y Tetona, con una altura de 1.610 m.s.n.m. Este lugar se constituye como un mirador natural, el cual fue denominado por el historiador Manuel Uribe Ángel como “El Gran Vigía de Antioquia”. El atractivo de este sitio es la fauna y flora. Al lugar puede dirigirse en carro, caminando o a caballo.
- Charcos de La Isla: estas piscinas naturales están ubicadas a 4.5 km de la cabecera municipal, sobre el río San Bartolomé y la desembocadura de la quebrada La Candelaria. Son tanto de aguas frías como calientes.
- Vereda San Pedrito: ubicada a 7 km de la cabecera. En este sitio se realiza “La Ruta de la Ganadería”, donde se puede apreciar todo el proceso ganadero. En este recorrido vemos gran variedad de haciendas, como La Candelaria, El Limón y El Naranjo, entre otras. Además, tiene zonas verdes, arboledas, sitios para pesca y lugares de comida típica. Quebrada La Candelaria, El Lago de Las Flores, Estadero La Candelaria.



- Ríos San Bartolomé, Guarquiná y La Cruz: estos sitios cuentan con aguas cristalinas aptas para el baño.

De acuerdo a la información rescatada en el DNP, el municipio no cuenta con guías turísticos activos que se encuentren inscritos en el Registro Nacional de Turismo.

De acuerdo al alojamiento turístico, ha tenido una baja este sector, ya que, en el 2019, se contaba con seis alojamientos y para el 2021 solo se tienen cuatro alojamientos, que se encuentran legalmente constituidos, es decir, que tienen RNT.



*Ilustración 25. Establecimiento de alojamiento turístico con registro en el RNT.
Fuente: TerriData, DNP*

Para los temas de empleo y emprendimiento, Yalí sustenta su desarrollo económico sobre las actividades agrícolas, pecuarias, mineras y en pequeña escala la reforestación y su aprovechamiento.

En el mercado laboral, el municipio de Yalí se tiene la siguiente información:

De acuerdo a la siguiente tabla y teniendo en cuenta las ramas por actividad económica en el municipio al año 2021, indica que se tiene un comportamiento bastante heterogéneo. Por ejemplo, en sectores como el de electricidad, gas, agua y alcantarillado la ocupación aumentó en un 29%, en el sector de establecimientos financieros, inmuebles, servicios públicos y otros

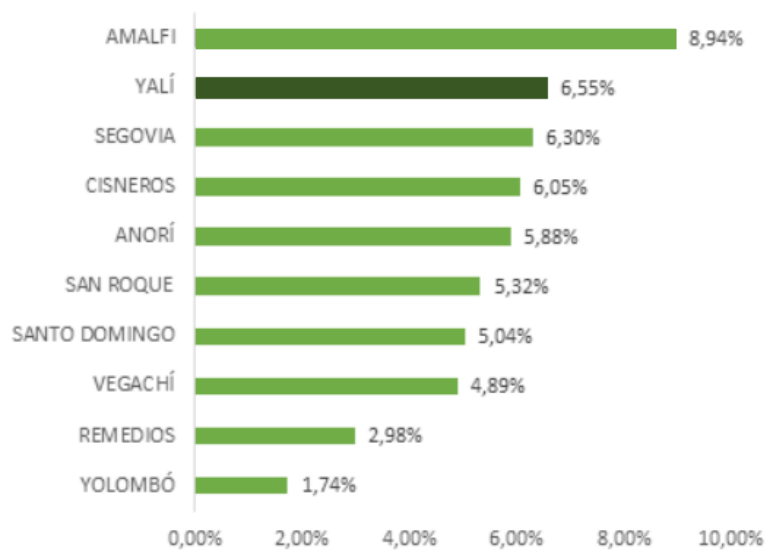


se tuvo una disminución del 18,71%. Además, se puede visualizar que, en otros sectores como la construcción, servicios, industria manufacturera, la minería, y el sector de transporte, almacenamiento y comunicaciones también presentan incrementos en la ocupación en comparación con el año 2019, pero sectores como agricultura y minería tienen una baja de 85 personas.

Tabla 9. Ramas por actividad económica en el municipio de Yalí al año 2021

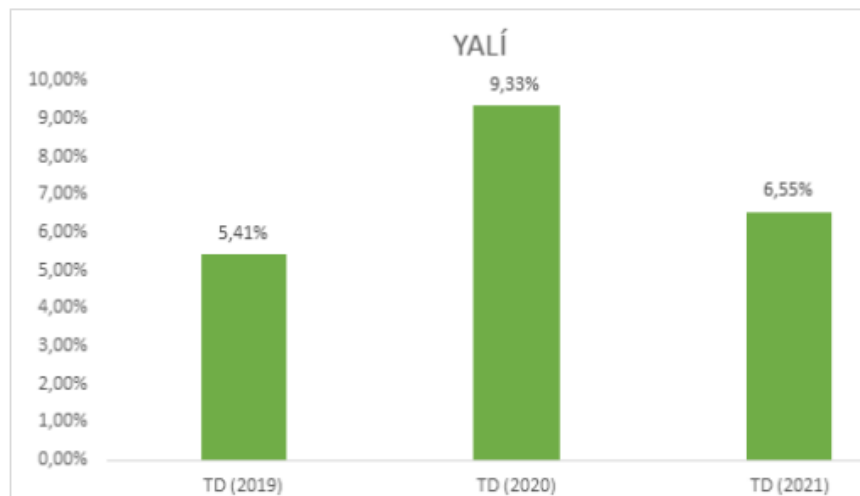
Rama de actividad	Ocupados 2019	Ocupados 2021	Variación (#)	Variación (%)
Agricultura, silvicultura y pesca	1.225	1.140	-85	-6,95%
Comercio, hoteles, restaurantes, bares y similares	321	315	-6	-1,80%
Construcción	181	201	20	10,99%
Electricidad, gas, agua y alcantarillado	44	57	13	29,00%
Establecimientos financieros, inmuebles, sector público y otros	98	80	-18	-18,71%
Industria Manufacturera	27	27	0	1,00%
Minería	251	253	2	0,86%
Servicios sociales, comunales y personales	463	468	5	1,00%
Transporte, almacenamiento y comunicaciones	70	75	5	7,20%

Fuente: Boletín económico municipal de Yalí 2021



*Ilustración 26. Tasa de desempleo estimada para el municipio de Yalí.
Fuente: Boletín económico municipal de Yalí 2021*

En cuanto a la evolución de la tasa de desempleo, se observa que ha tenido altas y bajas, teniendo en cuenta que en el 2021 tuvo una baja considerable, en comparación con el 2020, el cual tuvo un porcentaje de 6.55%. Por lo cual, en nuestra administración queremos que esos valores sigan bajando y cada vez aumente el empleo formal.



*Ilustración 27. Evolución de la tasa de desempleo en el municipio de Yalí.
Fuente: Boletín económico municipal de Yalí 2021*



Es importante rescatar, que en el municipio se ha encontrado que las personas tienen en su mayoría empleos informales, los cuales hacen que los empleados no estén regulados ni protegidos por las leyes.

De acuerdo a la siguiente información, se encuentra que es muy alto el porcentaje de trabajo informal en el municipio, aunque podemos rescatar que en dos años (del 2019 al 2021), el porcentaje ha decrecido, lo que significa un factor positivo para este sector, y por lo cual hay que seguir trabajando para que el porcentaje siga bajando y se puedan tener empleos mucho más formales para los yaliseños.

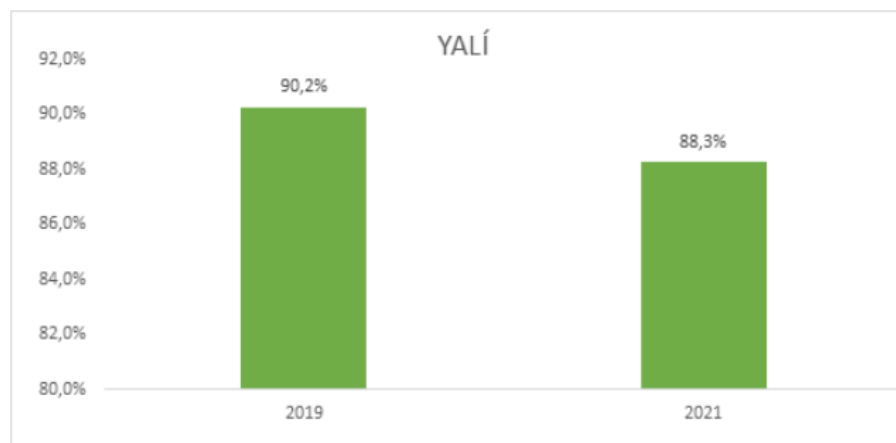


Ilustración 28. Evolución de la tasa de informalidad en el municipio de Yalí
Fuente: Boletín económico municipal de Yalí 2021

En la siguiente tabla de la variación de ocupados en el municipio por formalidad laboral, se muestra que a pesar de que se tuvo más pérdidas de empleos en el empleo informal por número de puestos de trabajo, en términos porcentuales, se tuvo una disminución mucho mayor en los empleos formales con un valor de 3,58%, lo que puede generar una mayor presión a que incremente la tasa de informalidad del municipio.

Tabla 10. Variación en ocupados en el municipio de Yalí por formalidad laboral.

Formalidad Laboral	Ocupados 2019	Ocupados 2021	Variación (#)	Variación (%)
Formales	314,8353	303,5533	-11	-3,58%
Informales	2.365,703	2.312,418	-53	-2,25%

Fuente: Boletín económico municipal de Yalí 2021



LÍNEA ESTRATÉGICA 3

AVACEMOS JUNTOS POR UN AMBIENTE Y DESARROLLO SOSTENIBLE

Línea Estratégica 3:
*Avancemos juntos
por un ambiente y
desarrollo
sostenible*





3. DIAGNÓSTICO DE LA LÍNEA ESTRATÉGICA AVANCEMOS JUNTOS POR UN AMBIENTE Y DESARROLLO SOSTENIBLE

3.1. Componente medio ambiente

Yalí es un municipio con áreas naturales reconocidas, valoradas y conservadas, también con algunos elementos declarados como áreas protegidas como los cerros Tetóná, Sabanetas y Requentadero, así como el predio El Cariaño, que tienen como función articular elementos ambientalmente integrados a través de una red de conectividad ecológica, de la cual hacen parte los retiros a las corrientes hídricas, en especial los ríos Volcán y San Bartolomé y las quebradas Guarquiná y Cariaño. Es un municipio que reconoce y respeta las restricciones ambientales en su territorio, y en consecuencia realiza sus actividades productivas y sus procesos de ocupación en suelos seguros en relación con las amenazas y los riesgos (Alcaldía Municipal de Yalí, 2023).

En cuanto al componente de medio ambiente, el municipio al año 2017, según fuentes del DNP, contaba con 311.36 hectáreas de área total de ecosistemas estratégicos, los cuales se definen como una porción geográfica, concreta, delimitable, en la cual la oferta ambiental, natural o inducida por el hombre genera un conjunto de bienes y servicios ambientales, imprescindibles para la población que los define como tales. Es la forma como el hombre percibe el valor de existencia de la naturaleza (SIRAP, 2024).



Nombre de la variable: Área total de ecosistemas estratégicos

Fuente: TerriData, con datos de DNP a partir de información en el Instituto Humboldt y SIGMA

Unidad de medida: Hectáreas

Período: 2017

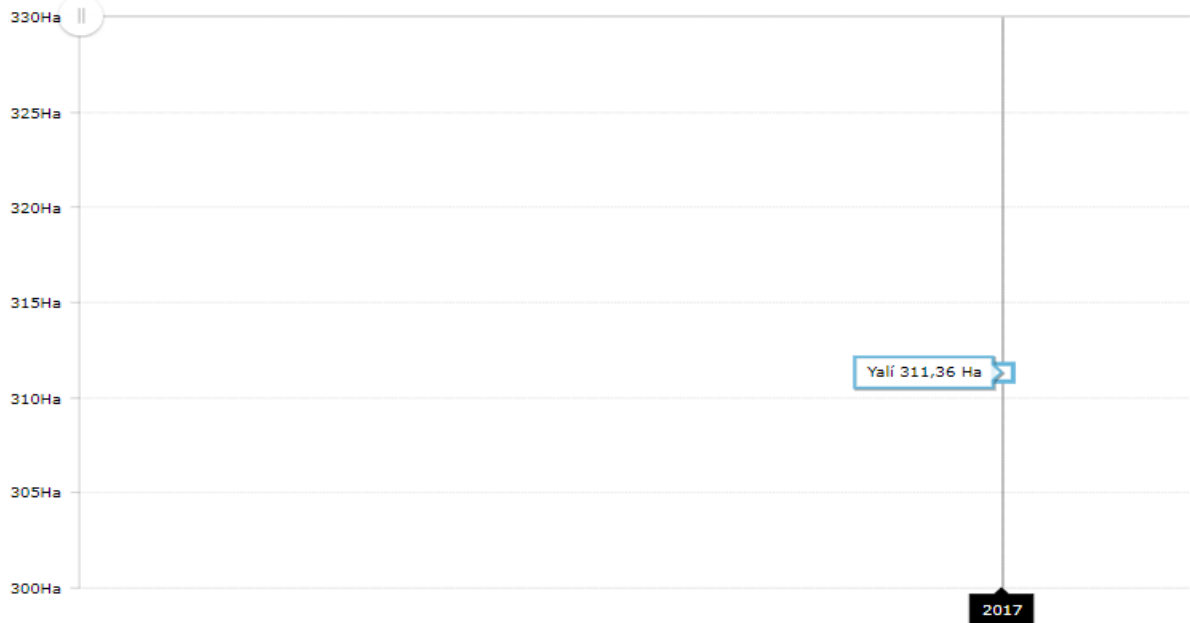


Ilustración 29. Área total de ecosistema estratégicos 2017

Fuente: TerriData, DNP

En los ecosistemas estratégicos se encuentran las siguientes categorías: humedales, manglares, bosque seco, páramos, de los cuales en el municipio de Yalí se encuentran los humedales, que según fuentes del DNP, el área que lo comprende es de 311.36 hectáreas, como se muestran en la siguiente ilustración.

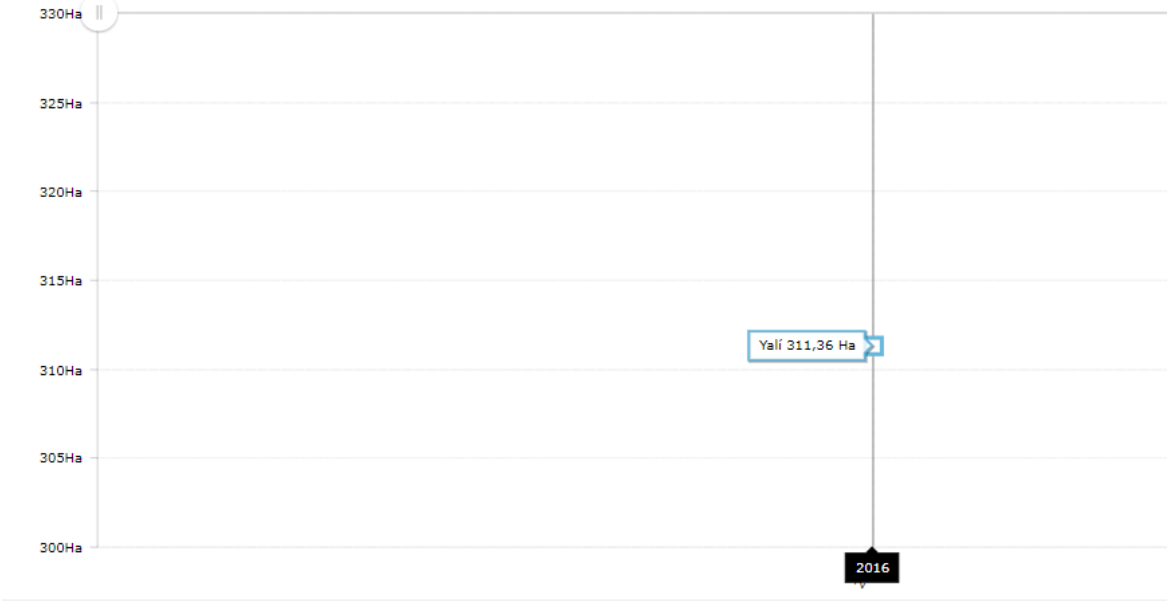


Nombre de la variable: Área de humedales

Fuente: TerriData, con datos de Instituto de Investigación de Recursos Biológicos Alexander von Humboldt

Unidad de medida: Hectáreas

Período: 2016

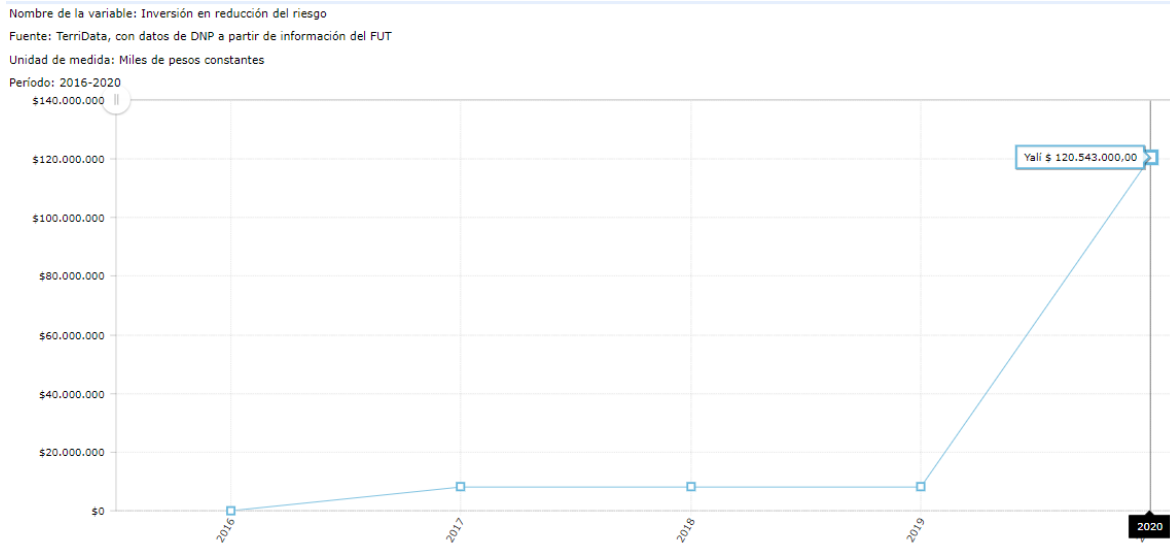


*Ilustración 30. Área de humedales del municipio de Yalí.
Fuente: TerriData, DNP*

3.2. Componente gestión del riesgo

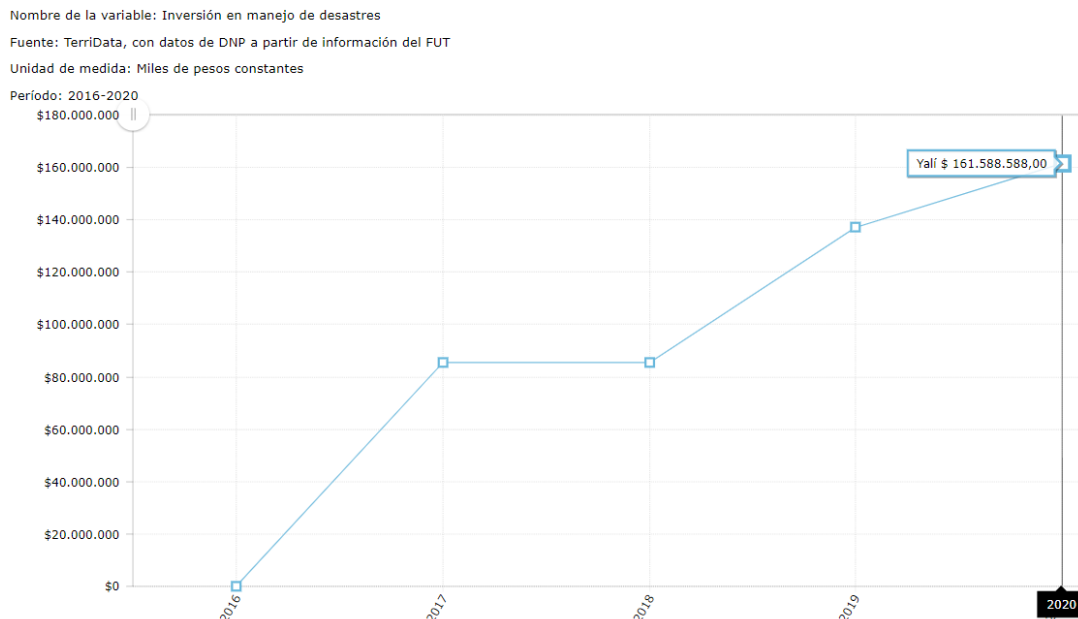
Para el componente de gestión del riesgo se tomaron fuentes del Departamento Nacional de Planeación, las cuales arrojaron la siguiente información:

Teniendo en cuenta la variable inversión de desastres, se evidencia que entre los años 2016 y 2020, la mayor inversión se hizo en el 2020, con un total invertido de 120.543.000 pesos.



*Ilustración 31. Inversión en reducción del riesgo.
Fuente: TerriData, DNP*

En cuanto al manejo de desastres, el municipio de Yalí, ha ido aumentando su inversión para esta variable, dando como resultado para el año 2020, una inversión de 161.588.588.



*Ilustración 32. Inversión en manejo de desastres 2016-2019.
Fuente: TerriData, DNP*



Cabe resaltar que el municipio, para el tema del fortalecimiento institucional, del 2016 al 2017, tuvo un disparo en la inversión en esta variable muy grande, pasando de no hacer ninguna inversión en el 2016 a realizar una inversión de más de 14 millones de pesos. Rescatando que desde ese momento la inversión ha ido en aumento o ha permanecido constante, como se muestra en la ilustración donde en el 2019 y el 2020 se hizo en igual proporción una inversión de 19.087.000 de pesos.

Nombre de la variable: Inversión en fortalecimiento Institucional

Fuente: TerriData, con datos de DNP a partir de información del FUT

Unidad de medida: Miles de pesos constantes

Período: 2016-2020

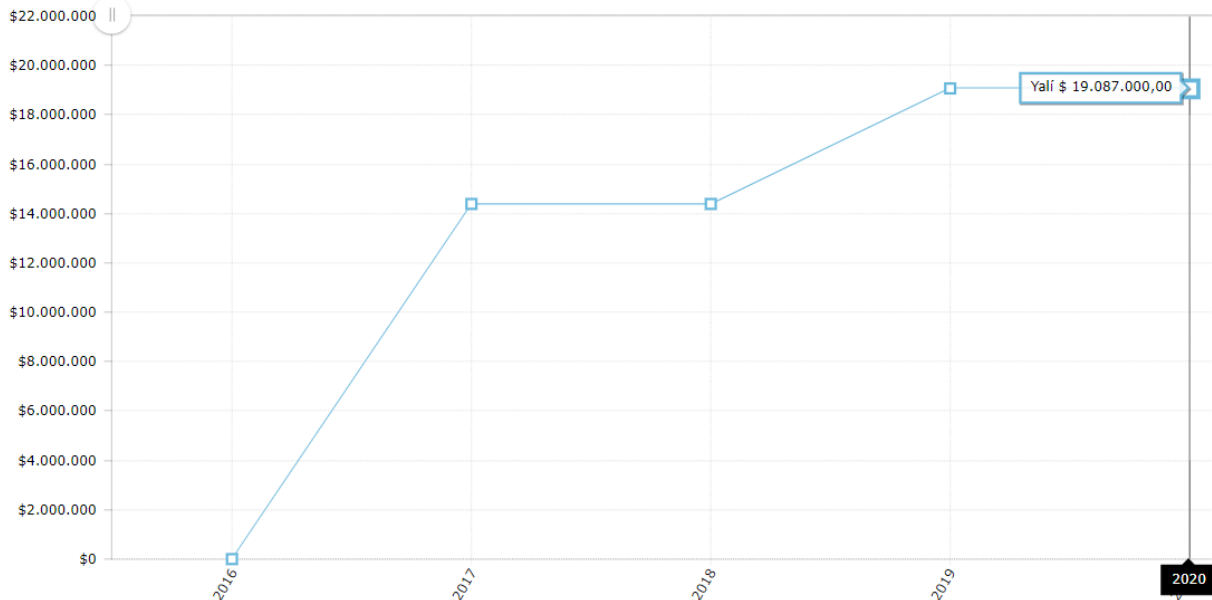


Ilustración 33. Inversión en fortalecimiento institucional 2016-2019.
Fuente: TerriData, DNP



Dando una inversión total en gestión de desastres al año 2020, de 301.218.588 pesos.

Nombre de la variable: Inversión total en gestión de desastres

Fuente: TerriData, con datos de DNP a partir de información del FUT

Unidad de medida: Miles de pesos constantes

Período: 2016-2020

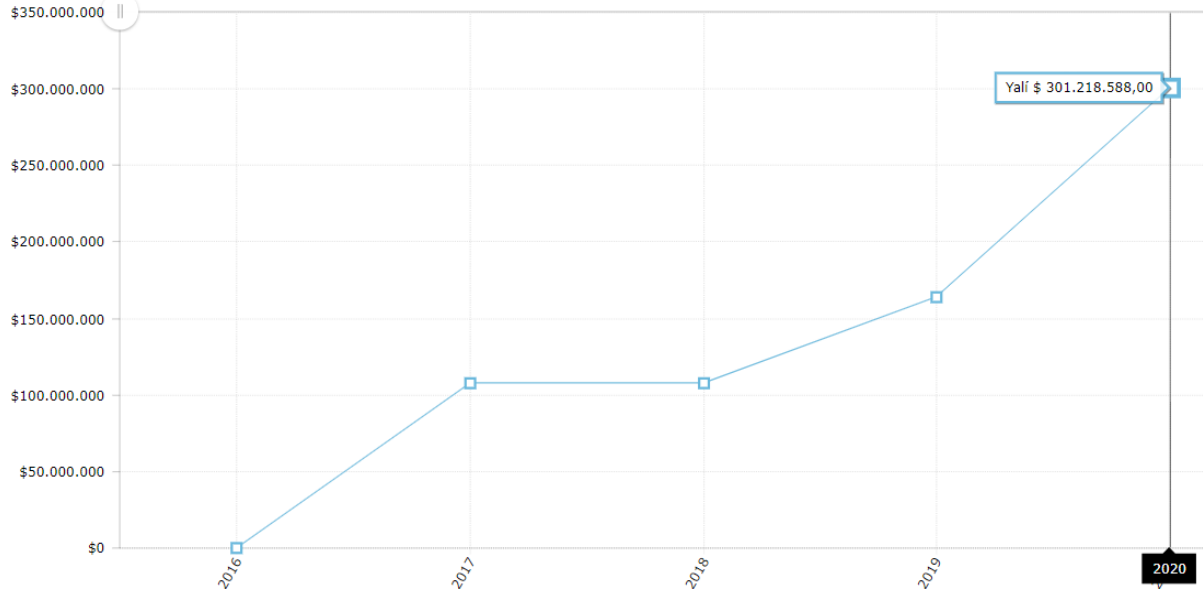


Ilustración 34. Inversión total en gestión de desastres en el municipio de Yalí 2016-2019

Fuente: TerriData, DNP

En cuanto a la variable porcentaje de área de la entidad territorial amenazada por fenómenos hidrometeorológicos, en el año 2016 se tuvo un valor de 99.61%, cifra que es muy alta, y la cual debe tener muy en cuenta, para buscar estrategias que ayuden a mitigar la gestión del riesgo.



Nombre de la variable: Porcentaje del área de la entidad territorial amenazada por fenómenos hidrometeorológicos

Fuente: TerriData, con datos de DNP a partir de información en el IDEAM y SGC

Unidad de medida: Porcentaje (el valor está multiplicado por 100)

Período: 2016

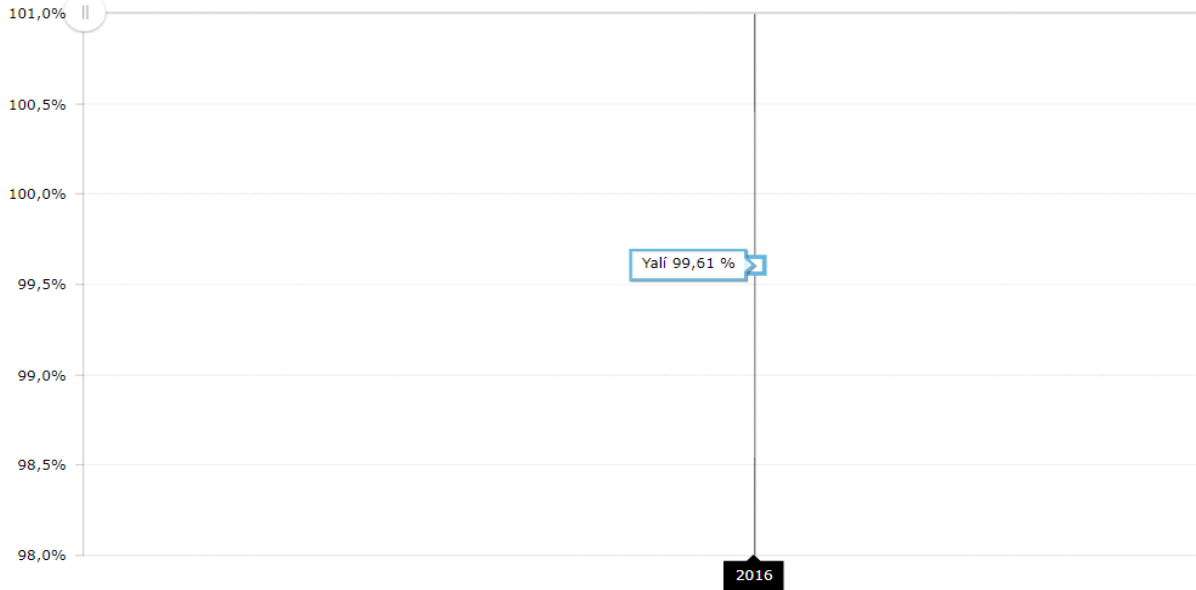


Ilustración 35. Porcentaje del área de la entidad territorial amenazada por fenómenos hidrometeorológicos 2016
Fuente: TerriData, DNP

El municipio de Yalí en cuanto al acumulado de eventos de desastres, ha tenido altas y bajas, donde el pico más grande fue en el 2020, con 5 eventos de desastres y en el 2021 con 3 eventos, cifras significativas, teniendo en cuenta que en el 2017 y en el 2018, no se tuvo ningún evento que afectara la tranquilidad del municipio.



Nombre de la variable: Total acumulado de eventos de desastres

Fuente: TerriData, con datos de DNP a partir de información en la Unidad Nacional para la Gestión del Riesgo de Desastres

Unidad de medida: Eventos

Período: 2017-2021

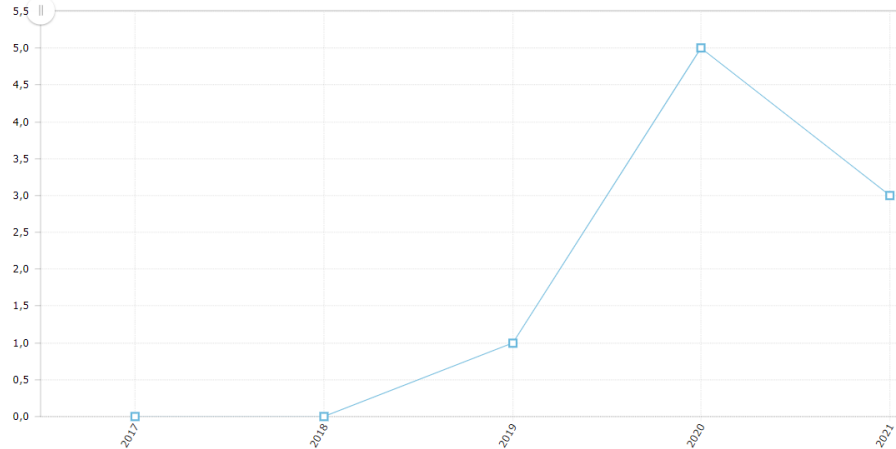


Ilustración 36. Total acumulado de eventos de desastres 2017-2021

Fuente: TerriData, DNP

3.3. Componente bienestar y protección animal

El bienestar animal es un tema complejo con múltiples dimensiones científicas, éticas, económicas, culturales, sociales, religiosas y políticas. Se trata de un asunto que suscita un interés creciente en la sociedad civil y constituye una de las prioridades de la Organización Mundial de Sanidad Animal.

Las directrices que guían a la OMSA en materia de bienestar de los animales terrestres incluyen las «cinco libertades, las cuales se enuncian a continuación:

- Libre de hambre, de sed y de desnutrición.
- Libre de temor y de angustia.
- Libre de molestias físicas y térmicas.
- Libre de dolor, de lesión y de enfermedad.
- Libre de manifestar un comportamiento natural.

Por ello, en nuestro Plan de Desarrollo Municipal 2024 – 2027 Avancemos Juntos en la Protección de la Vida, le queremos apostar a promover el cuidado y el respeto por los animales domésticos y salvajes que habitan en el municipio, por medio de capacitaciones, actividades y proyectos que ayuden a la conservación, el respeto y la protección de nuestros animales.



LÍNEA ESTRATÉGICA 4

Línea Estratégica 4:
*Avancemos juntos
por la justicia, la
paz, la seguridad y
la convivencia
ciudadana*





4. DIAGNÓSTICO DE LA LÍNEA ESTRATÉGICA AVANCEMOS JUNTOS POR LA JUSTICIA, LA PAZ, LA SEGURIDAD Y LA CONVIVENCIA CIUDADANA

4.1. Componente víctimas, justicia y paz

Según la ley 1592 de 2012, se entiende por víctima la persona que individual o colectivamente haya sufrido daños directos tales como lesiones transitorias o permanentes que ocasionen algún tipo de discapacidad física, psíquica y/o sensorial (visual y/o auditiva), sufrimiento emocional, pérdida financiera o menoscabo de sus derechos fundamentales. Por ello, nuestra administración busca generar un alivio a las personas que han sido víctimas, y por ende puedan ver reconocidos sus derechos a la verdad, la justicia, la reparación integral y se integren plenamente en la sociedad a partir del disfrute de sus derechos humanos.

De acuerdo a la información en el DNP, sobre eventos de minas antipersonal, se evidencia altibajos en algunos años y constantes en otros, el año donde se presenció más este evento fue en el 2004 con una cifra de 4 eventos, seguido del año 2018 donde se evidenciaron 2 eventos y para luego volver a bajar y mantenerse en cero hasta el año 2021.

Nombre de la variable: Eventos de Minas Antipersonal

Fuente: TerriData, con datos de Dirección para la Acción Integral contra Minas Antipersonal (DAICMA)

Unidad de medida: Número

Período: 2002-2021

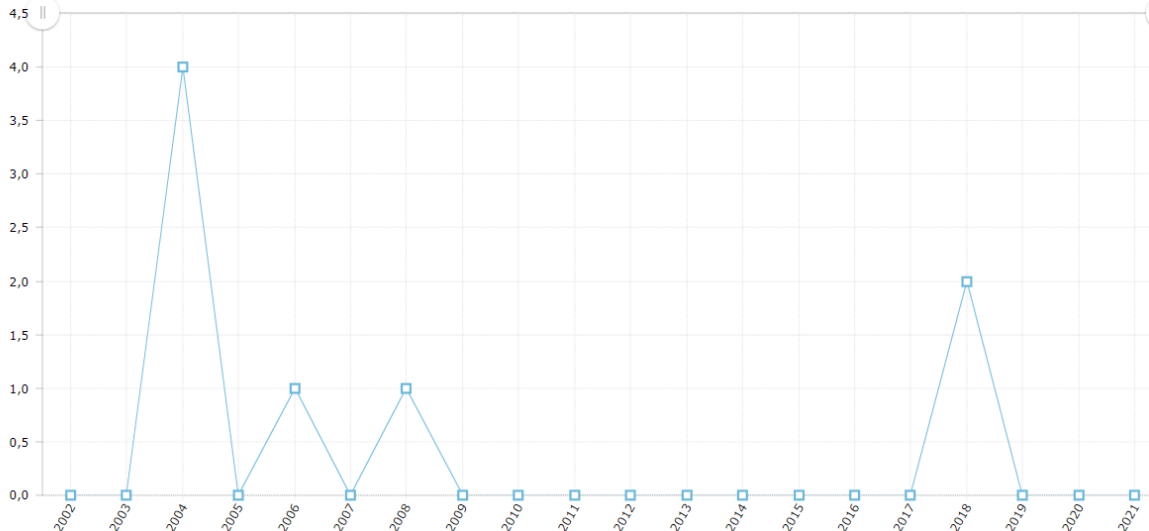


Ilustración 37. Eventos de minas antipersonal 2002-2021.

Fuente: TerriData, DNP



En cuanto al índice de conflicto armado, el municipio ha presentado altibajos, donde el año con mayor número de incidencia es el 2018 y el año con menor incidencia ha sido en el 2021.

Nombre de la variable: Índice de Incidencia del Conflicto Armado - IICA

Fuente: TerriData, con datos de DNP

Unidad de medida: Número

Período: 2017-2021

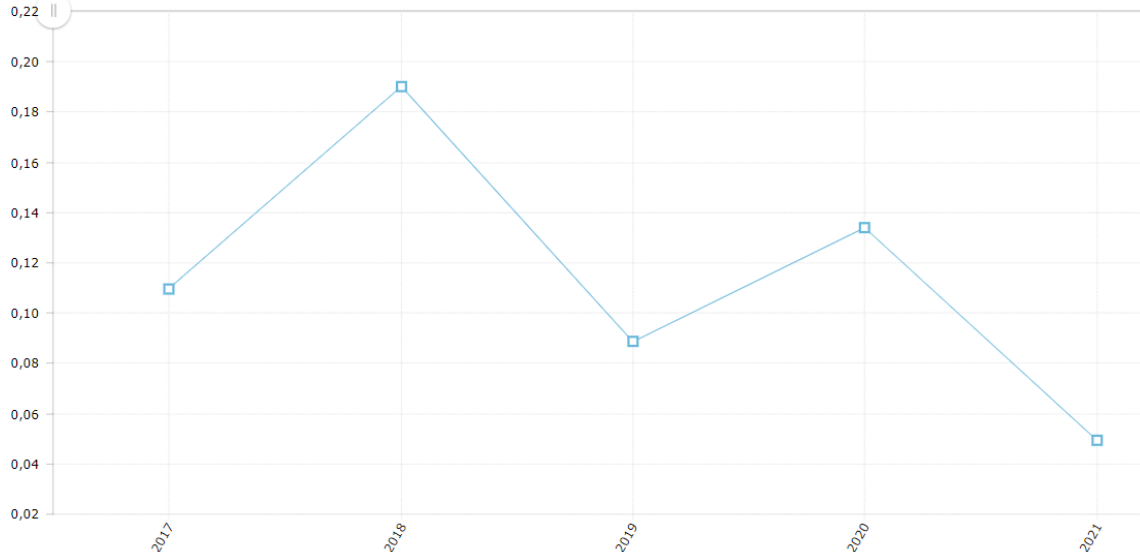


Ilustración 38. Índice de incidencia del conflicto armado – IICA
Fuente: TerriData, DNP

4.2. Componente seguridad y convivencia ciudadana

La seguridad ciudadana busca la protección de las personas contra el delito y la inseguridad y la convivencia ciudadana pretende garantizar que la vida en comunidad se desarrolle, en un ambiente de solidaridad, armonía, prosperidad y respeto a la dignidad humana.

En el municipio para la variable de tasa de hurto, se evidencia, que desde el año 2018 ha tenido grandes altibajos, donde la tasa más alta, se tuvo en el 2018 con una cifra de 105,15 por cada 100 mil habitantes y el año, donde se visualizó una tasa menor fue en el 2021, para luego volver a subir en el año 2022.



Nombre de la variable: Tasa de hurto a personas por cada 100.000 habitantes

Fuente: TerriData, con datos de DNP, con datos de MinDefensa y DANE

Unidad de medida: Tasa por cada 100.000 habitantes

Período: 2018-2022

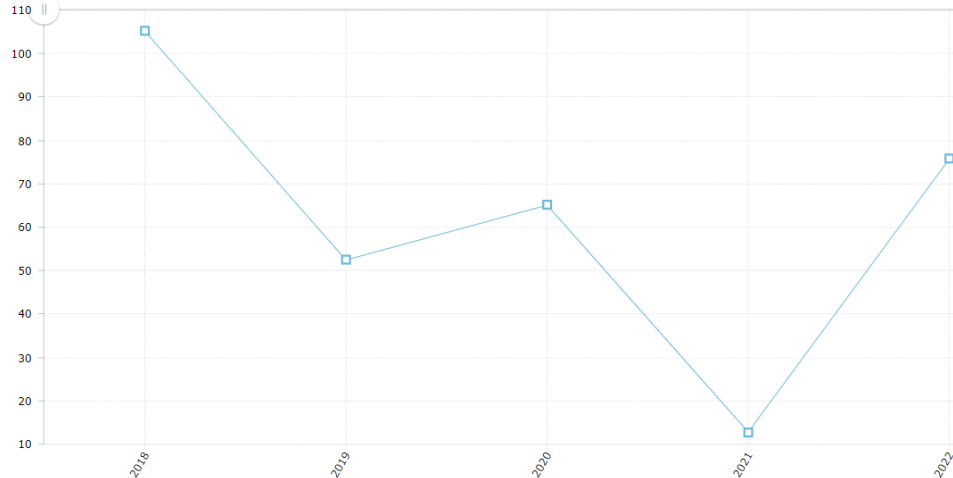


Ilustración 39. Tasa de hurto a personas por cada 100.000 habitantes 2018-2022.

Fuente: TerriData, DNP

Conjuntamente, se identifica la tasa de homicidios en el municipio por cada cien mil habitantes, siendo el 2021, el mayor año con una tasa de casi 180 homicidios por cada 100 mil habitantes, para luego bajar y ser la tasa con menor proporción en el año 2022.

Nombre de la variable: Tasa de homicidios por cada 100.000 habitantes

Fuente: TerriData, con datos de DNP, con datos de MinDefensa y DANE

Unidad de medida: Tasa por cada 100.000 habitantes

Período: 2018-2022

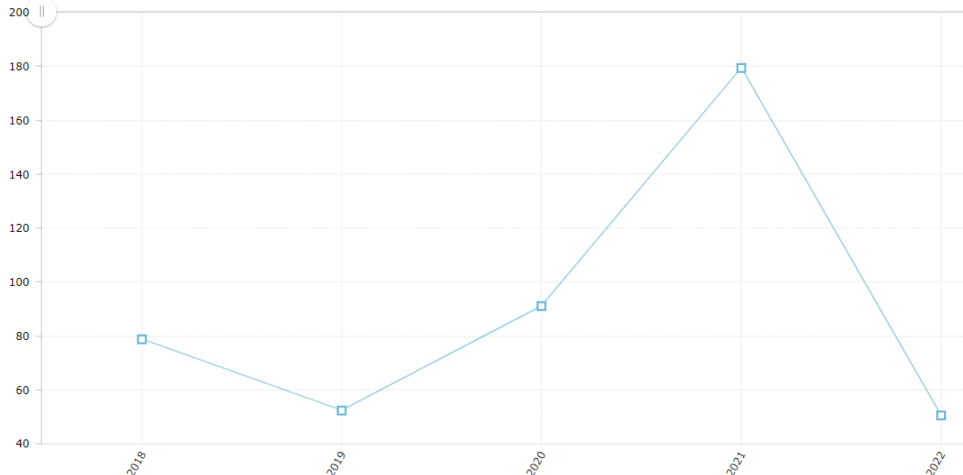


Ilustración 40. Tasa de homicidios por cada 100.000 habitantes 2018-2022

Fuente: TerriData, DNP



Por otro lado, y teniendo en cuenta la variable de violencia intrafamiliar, nos encontramos con unas cifras que preocupan demasiado, ya que, a partir del 2019, se incrementa de manera considerable la tasa de violencia intrafamiliar en el municipio, probablemente se deba al encierro que desencadenó la pandemia, producto del Covid 19, pero no se puede dar la espalda a estas cifras, ya que se debe buscar las estrategias, para ayudar a contrarrestar este flagelo, que empaña la seguridad y convivencia en el municipio de Yalí

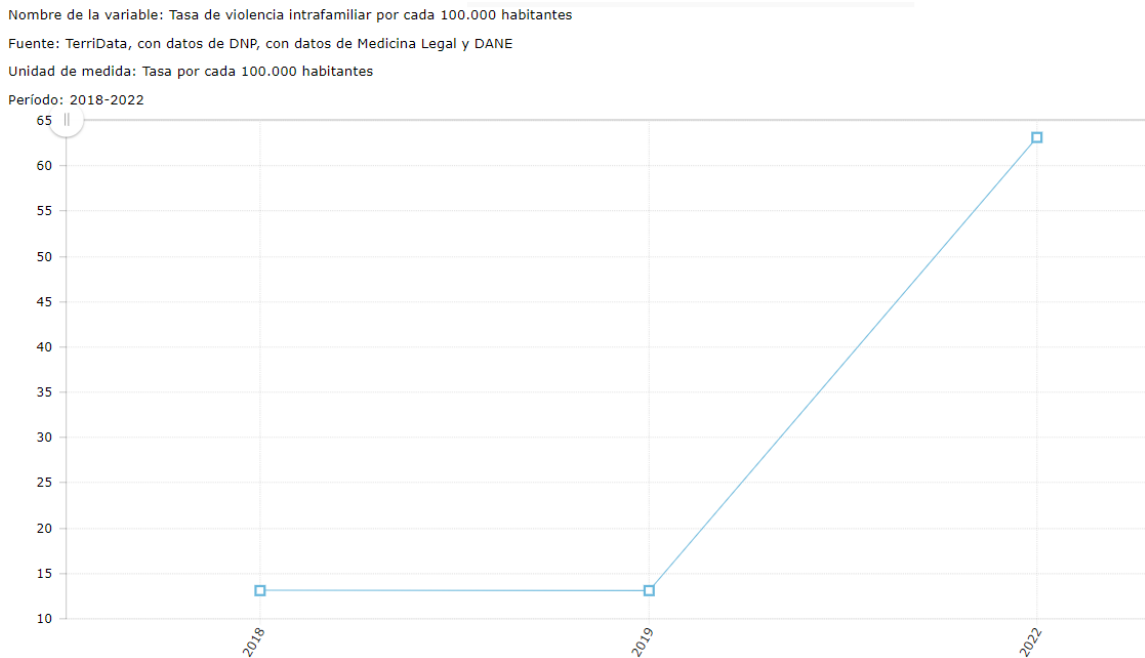


Ilustración 41. Tasa de violencia intrafamiliar por cada 100.000 habitantes 2018-2022
Fuente: TerriData, DNP



LÍNEA ESTRATÉGICA 5

**Línea Estratégica 5:
Avancemos juntos
con infraestructura
para la
competitividad y la
calidad de vida**





5. DIAGNÓSTICO DE LA LÍNEA ESTRATÉGICA AVANCEMOS JUNTOS CON INFRAESTRUCTURA PARA LA COMPETITIVIDAD Y LA CALIDAD DE VIDA.

5.1. Componente vivienda

En el municipio de Yalí hay un alto porcentaje de viviendas en mal estado.

La administración municipal cuenta con un presupuesto limitado para realizar las respectivas intervenciones en las zonas más vulnerables, por eso es importante la vinculación de lo público y buscar promover los programas de autoconstrucción, donde un porcentaje lo ponga la comunidad, el otro la administración municipal y el restante la nación o el departamento.

Para entender las siguientes ilustraciones donde se hace referencia al déficit cualitativo y cuantitativo de vivienda, se define cada una de las variables:

El déficit cualitativo hace referencia a las viviendas particulares que presentan deficiencias en la estructura del piso, espacio (hacinamiento mitigable y cocina), a la disponibilidad de servicios públicos domiciliarios. Este cálculo busca determinar (identificar) aquellas viviendas que requieren ser mejoradas en cuanto a su infraestructura en los aspectos mencionados.

El déficit cuantitativo de vivienda considera la carencia de viviendas aptas para cubrir las necesidades habitacionales de los hogares que no poseen viviendas, de tal manera que cada vivienda pueda albergar en su interior a un solo hogar.

En cuanto al déficit cualitativo de la vivienda, para el censo en el año 2018 el porcentaje es del 37 %, pero que ha ido bajando a lo largo de los años, en comparación con el año 2005 (ilustración 41), año en que se realizó un censo en todo el país, donde el porcentaje era de casi el 50%.



Déficit cualitativo de vivienda (Censo)

Fuente: DANE, Censo 2018

Entidad
Departamento
Colombia

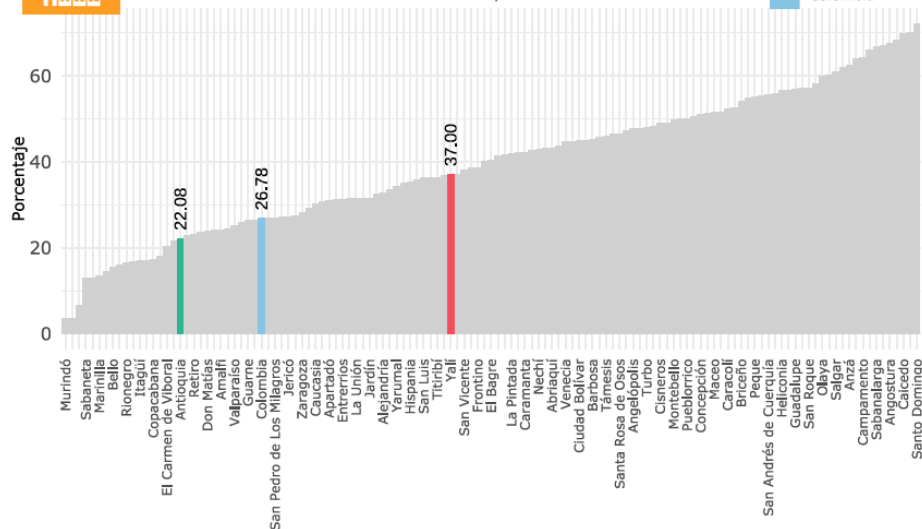


Ilustración 42. Déficit cualitativo de vivienda.

Fuente: TerriData, DNP

Nombre de la variable: Déficit cualitativo de vivienda (Censo)

Fuente: TerriData, con datos de DANE

Unidad de medida: Porcentaje (el valor está multiplicado por 100)

Período: 2005-2018

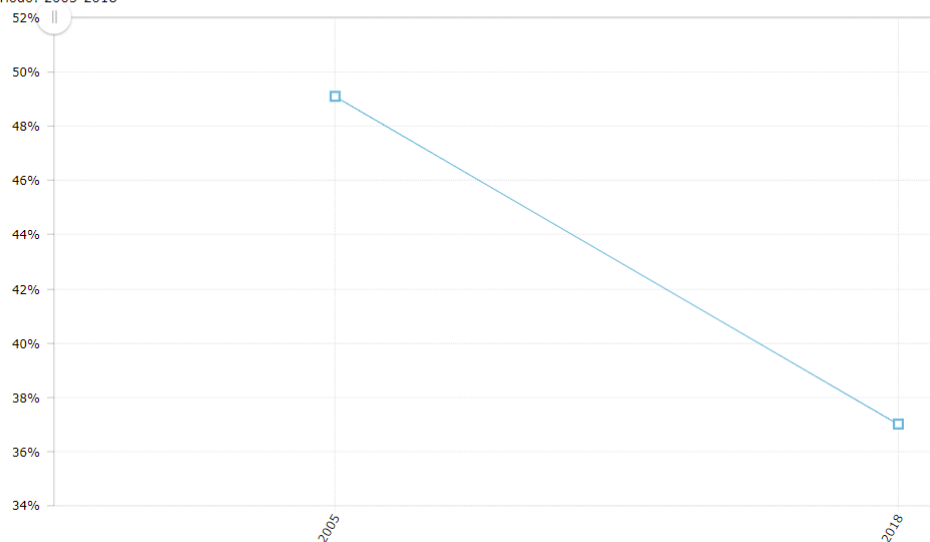


Ilustración 43. Déficit cualitativo de vivienda 2018

Fuente: TerriData, DNP



De acuerdo a los años en que se realizó el censo en Colombia, y teniendo en cuenta la información del DANE en la variable del déficit cuantitativo de vivienda, para el año 2005 el porcentaje de déficit era un poco más del 2%, en cambio en el 2018 el porcentaje es mucho más alto, dando como resultado una cifra de 16,92%.

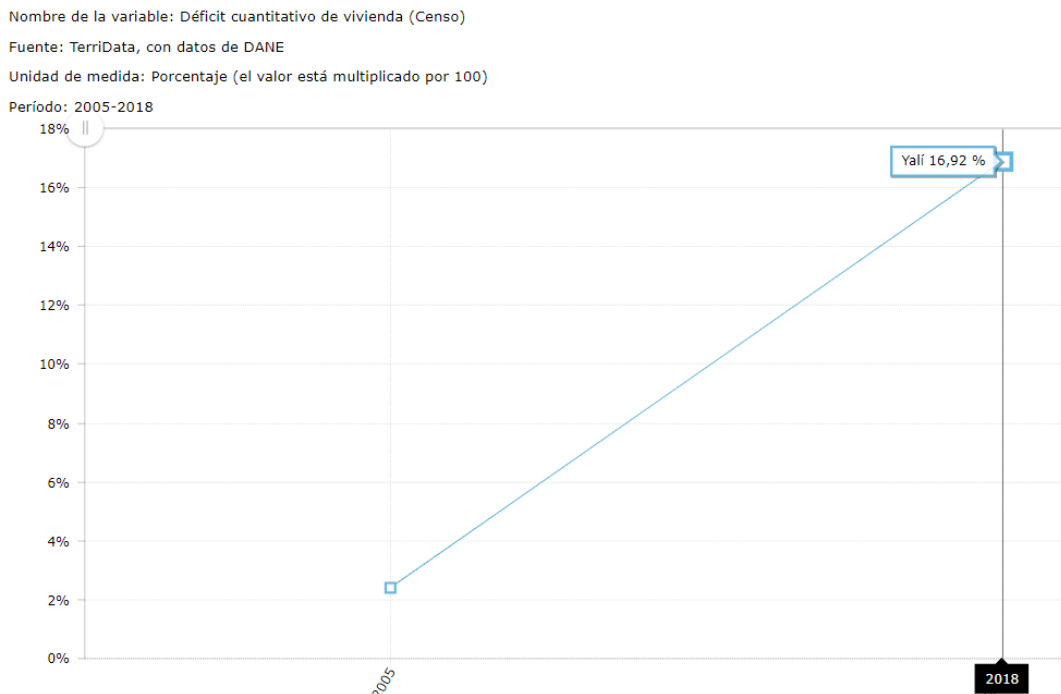


Ilustración 44. Déficit cuantitativo de vivienda 2018
Fuente: TerriData, DNP

5.2. Componente agua potable y saneamiento básico

De acuerdo a las cifras arrojadas de los dos censos poblacionales que van a partir del año 2.000, en cuanto acueducto en la zona urbana ha ido creciendo, dando como resultado en el 2018 una cobertura de 99.18%, casi la totalidad del municipio, se trabajará para que ese restante que queda para el 100%, se pueda alcanzar, ya que el agua es un recurso vital para el ser humano.



Nombre de la variable: Cobertura de acueducto urbana (Censo) - ODS
Fuente: TerriData, con datos de Superintendencia de servicios públicos domiciliarios
Unidad de medida: Porcentaje
Período: 2018

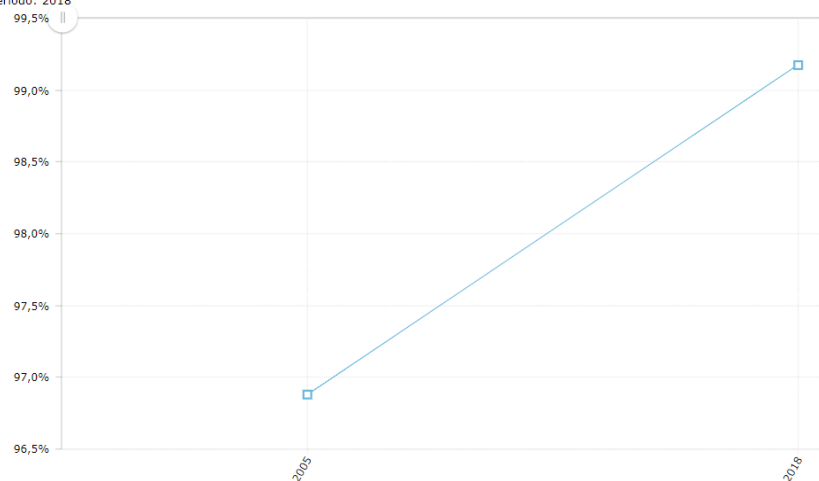


Ilustración 45. Cobertura de acueducto urbana 2018
Fuente: TerriData, DNP

Por otro lado, tenemos el comparativo de la cobertura de acueducto en la zona rural y no es igual de alentador que en la zona urbana, ya que se evidencia que a pesar que ha ido creciendo a través de los años, el porcentaje dado en el último censo sigue siendo demasiado bajo, con un porcentaje del 30,42%.

Nombre de la variable: Cobertura de acueducto rural (Censo) - ODS
Fuente: TerriData, con datos de Superintendencia de servicios públicos domiciliarios
Unidad de medida: Porcentaje

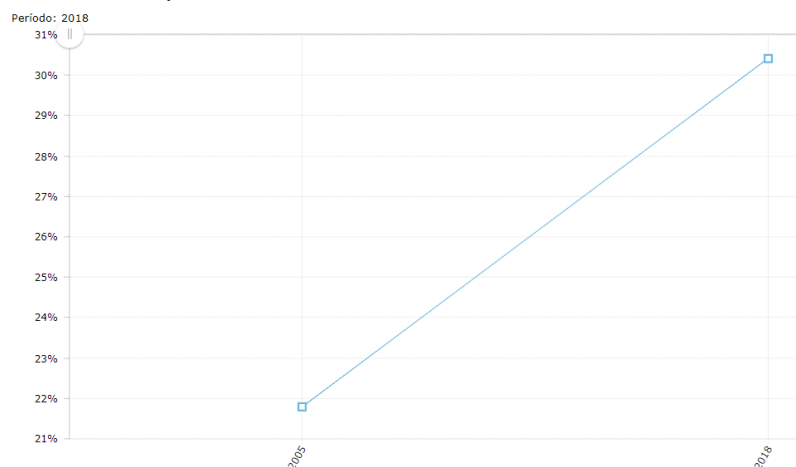


Ilustración 46. Cobertura de acueducto rural 2018.
Fuente: TerriData, DNP



5.3. Componente infraestructura vial y peatonal

El municipio de Yalí posee una red vial terciaria de 140 kilómetros; gran parte de ella en condiciones no aptas para el transporte de pasajeros o de carga.

La distancia en kilómetros del Municipio de Yalí hacia las diferentes veredas se relacionan a continuación:

Tabla 11. Distancia en kilómetros del Municipio de Yalí hacia las diferentes veredas

VEREDAS	DISTANCIA EN KMS. DESDE EL MUNICIPIO AL LUGAR MÁS ALEJADO DE LA VÍA
LAS MARGARITAS	45
LA HONDA	50
EL ZANCUDO	28
EL BRICEÑO	43
SANTA LUCÍA	30
SAN MAURICIO	16
LA MASCOTA	7
LA MÁSCARA	30
SAN RAFAEL	21
PURTO ESTAFA	23
LA MARIANA	27
LAS DANTAS	45
LA BRILLANTINA	38
EL CINISMO	39
LAS AGUITAS	36
LA ARGENTINA	36
LA ALONDRA	43
LA PLAYA	15
SAN JORGE	14
EL JARDÍN	13
VILLANITA	4
MONTAÑITA	10
HATILLO	22
SAN PEDRITO	20
CASAMORA	28
LA CABAÑA	50
MONTEBELLO	25

Fuente: Secretaría de Planeación Municipal



Como se manifestó, las vías de comunicación hacia la zona rural existentes en el Municipio de Yalí, es terrestre, el estado y calidad de sus carreteras es malo, no se encuentran pavimentadas; en la mayoría de las veredas no hay acceso hasta la misma y se debe entrar a pie, en caballo o si la vía lo permite en moto.

Se tienen veredas muy lejanas, de más de 2 horas y media de tiempo de traslado y más de 40 kilómetros de distancia de la cabecera municipal, situación que desfavorece las oportunidades de desarrollo integral de las poblaciones rurales, así como sus condiciones de productividad y comercialización (Secretaría de Planeación, 2020).

5.4. Componente Infraestructura para el bienestar social

En cuanto al componente de infraestructura física, en los años 2020 al 2021, la inversión en dicho componente, fue grande, donde se tuvo una inversión per cápita del 91.13%

Gráfico 11. Inversión per cápita por dimensión acumulada 2020/2021 (%)

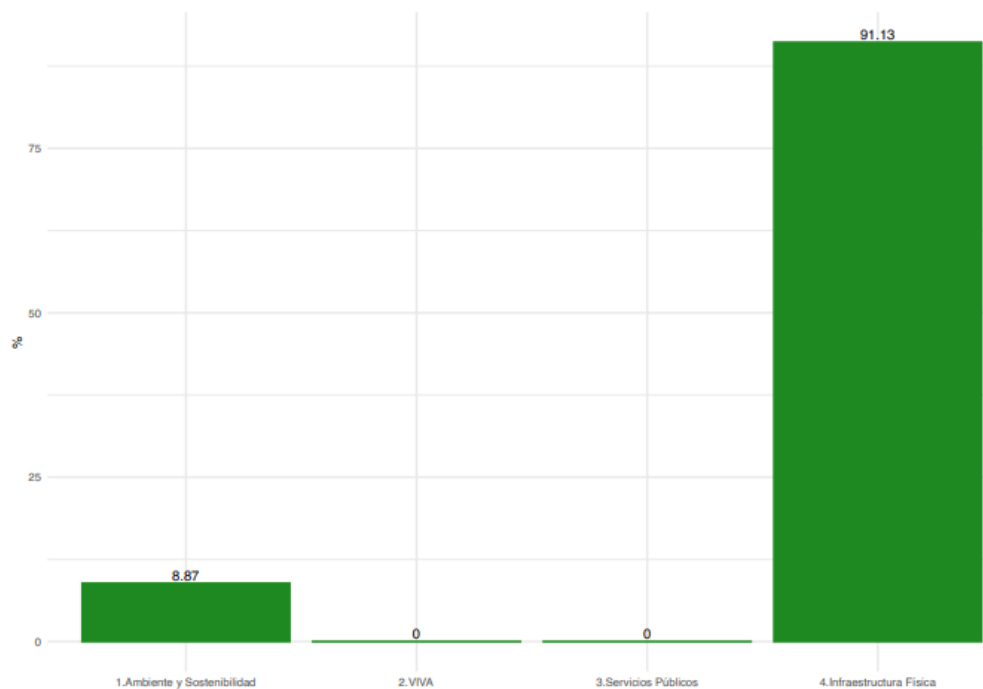


Ilustración 47. Inversión per cápita por dimensión acumulada 2020-2021

Fuente: Boletín económico municipal de Yalí 2021



En cuanto a infraestructura cultural, el municipio cuenta con seis lugares para el disfrute de los yaliseños.

Tabla 12. Infraestructura cultural 2022.

Variable	Valor
4 Infraestructuras de uso cultural (2022)	6
4 Bibliotecas Itinerantes implementadas (2022)	NA

Fuente: TerriData, DNP

5.5. Componente aseo, gas y alumbrado público

La cobertura de aseo según fuentes del Departamento Nacional de Planeación ha tenido ciertos altibajos desde el año 2008 al 2021, siendo el 2014 el año con menos cobertura en dicha variable con un valor de casi el 82%, para luego ir aumentando y llegar a una cobertura del 100% en los años del 2019 al 2020 y luego tener una pequeña baja en el 2021, con un porcentaje de 96,21%

Nombre de la variable: Cobertura de aseo urbana (REC) - ODS
Fuente: TerriData, con datos de Superintendencia de Servicios Públicos Domiciliarios
Unidad de medida: Porcentaje

Período: 2018-2021

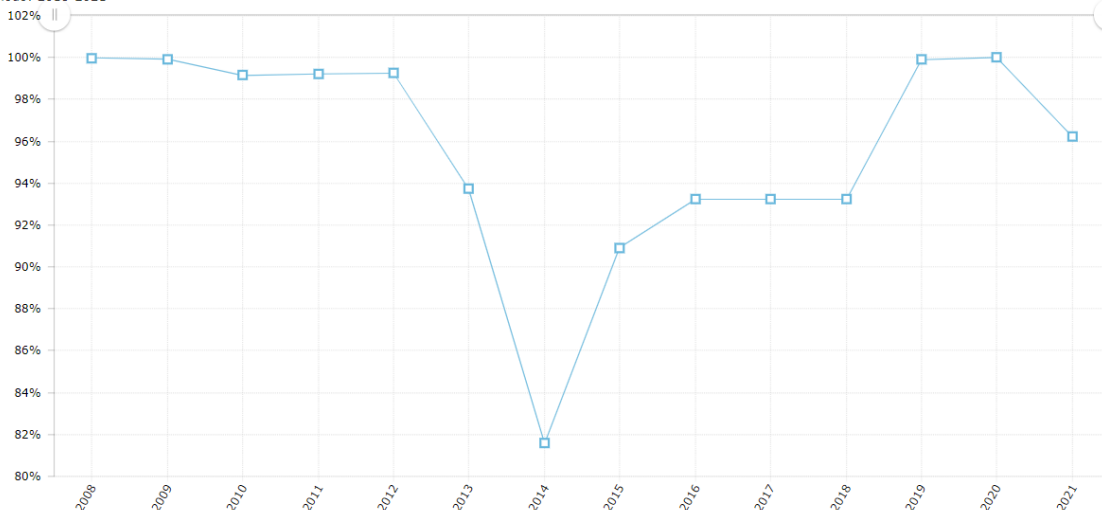


Ilustración 48. Cobertura de aseo urbana 2008-2021

Fuente: TerriData, DNP



La cobertura de aseo en la zona rural, no cuenta con las mismas ventajas que en la zona urbana, ya que prácticamente su cobertura se ha mantenido en cero por varios, solo con un pequeño aumento en los años de 2015 al 2020, para volver a decaer nuevamente a cero para el 2020 y mantenerse así al 2021.

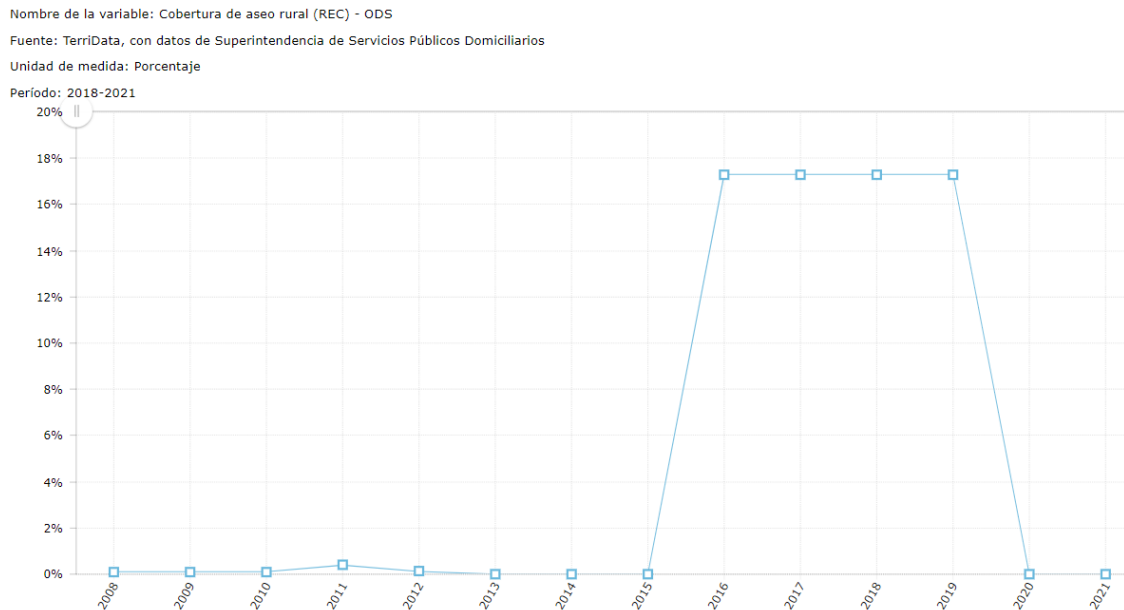


Ilustración 49. Cobertura de aseo rural 2008-2021
Fuente: TerriData, DNP

En el caso de la energía eléctrica en la zona urbana, de acuerdo a la información arrojada por el censo en el 2018, es casi del 100% de su cobertura y para la zona rural, la cobertura es del 90.62%.



Nombre de la variable: Cobertura de Energía Eléctrica Urbana (Censo)

Fuente: TerriData, con datos de DANE a partir de Censo

Unidad de medida: Porcentaje (el valor está multiplicado por 100)

Período: 2018



Ilustración 50. Cobertura de energía eléctrica urbana 2018
Fuente: TerriData, DNP



Nombre de la variable: Cobertura de Energía Eléctrica Rural (Censo)

Fuente: TerriData, con datos de DANE a partir de Censo

Unidad de medida: Porcentaje (el valor está multiplicado por 100)

Período: 2018



*Ilustración 51. Cobertura de energía eléctrica rural 2018.
Fuente: TerriData, DNP*

5.6. Componente seguridad vial

Conocer sobre la seguridad vial es una prioridad para los conductores, pero también es importante para los peatones, los motoristas, los ciclistas y todas las personas que se puedan ver involucradas en un accidente.

Los accidentes de tráfico son una de las principales causas de muerte a nivel mundial, sobre todo en los jóvenes, es por esto que es tan necesario conocer sobre seguridad vial, para conducir con prudencia, estar atentos, mirar a ambos lados antes de cruzar la calle, respetar las señales de tránsito y todo lo que esté en nuestras manos para evitar una catástrofe.



Es importante tomar precauciones con respecto a la seguridad vial, y estas precauciones nos llevarán a generar hábitos y conductas que contribuyan con disminuir las cifras alarmantes de accidentes, lesionados y víctimas (Grossmann, 2024).

Por ello es importante generar acciones que ayuden a mitigar la seguridad vial de la población yaliseña.

De acuerdo a fuentes reportadas en el DNP, en cuanto a la tasa ajustada de mortalidad por accidente de transporte terrestre, encontramos que, en el 2017, se tuvo un número alto de defunciones en dicha variable, para luego tener una disminución y no tener ningún reporte de muerte, para luego volver a subir y mantener una constante al 2020.

Nombre de la variable: Tasa ajustada de mortalidad por accidentes de transporte terrestre - ODS

Fuente: TerriData, con datos de Ministerio de Salud y Protección Social - MSPS

Unidad de medida: Defunciones por cada 100.000 habitantes

Período: 2017-2020

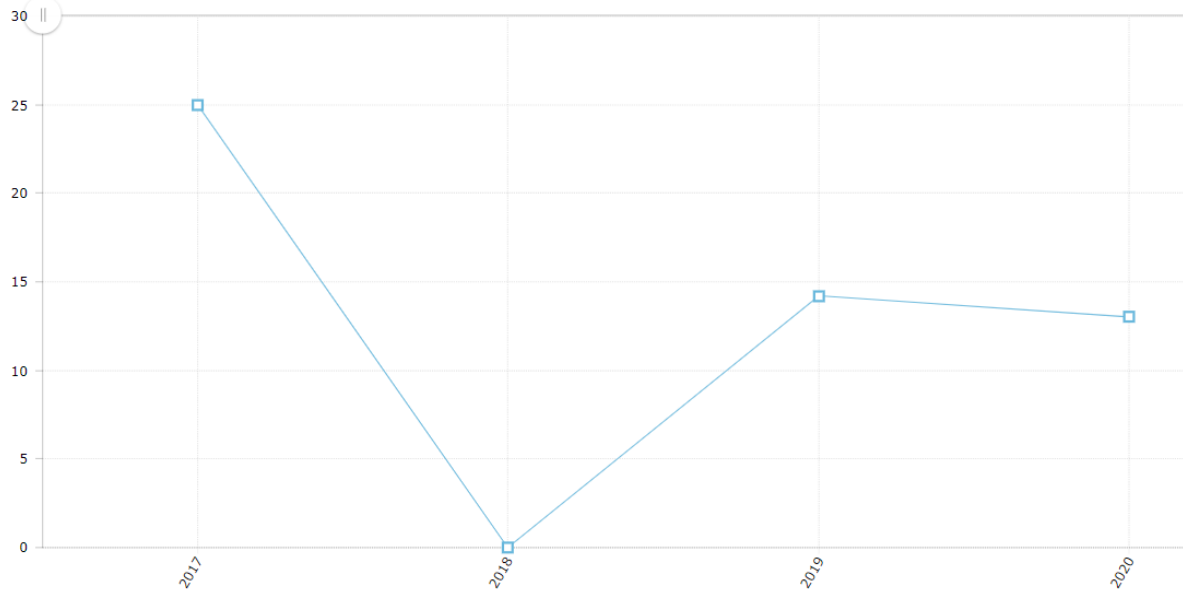


Ilustración 52. Cobertura de mortalidad por accidentes de transporte terrestre 2017-2020

Fuente: TerriData, DNP



LÍNEA ESTRATÉGICA 6

Línea Estratégica 6:
*Avancemos juntos
desde la
institucionalidad y
con participación
ciudadana*





6. DIAGNÓSTICO DE LA LÍNEA ESTRATÉGICA AVANCEMOS JUNTOS DESDE LA INSTITUCIONALIDAD Y CON PARTICIPACIÓN CIUDADANA

6.1. Componente gobierno territorial

Componente que busca el fortalecimiento de la administración pública como entidad pública, y el mejoramiento de las capacidades y el bienestar de los empleados públicos además de generar y poder garantizar la transparencia y la interacción con toda población del municipio de Yalí.

El desempeño del municipio al año 2021, en su componente de gestión tuvo porcentaje del 37.29% y para el componente de resultados el valor fue de 63.43%.

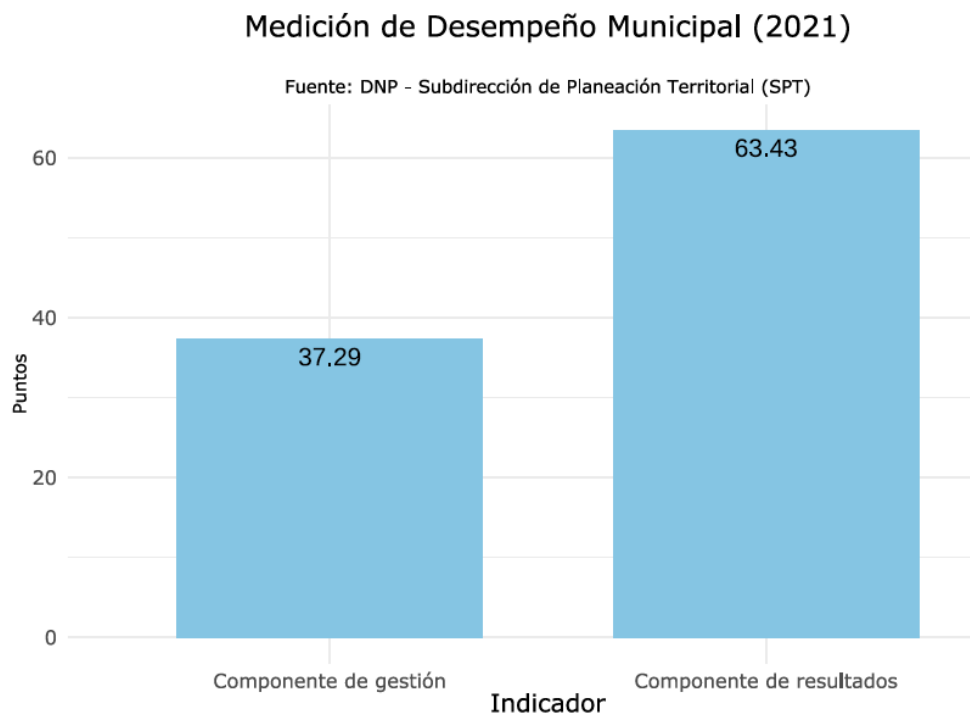


Ilustración 53. Medición de desempeño municipal 2021.
Fuente: TerriData, DNP



En cuanto al desempeño fiscal, el municipio de Yalí tuvo un promedio de 45.57%, según datos reportados por el Departamento Nacional de Planeación.

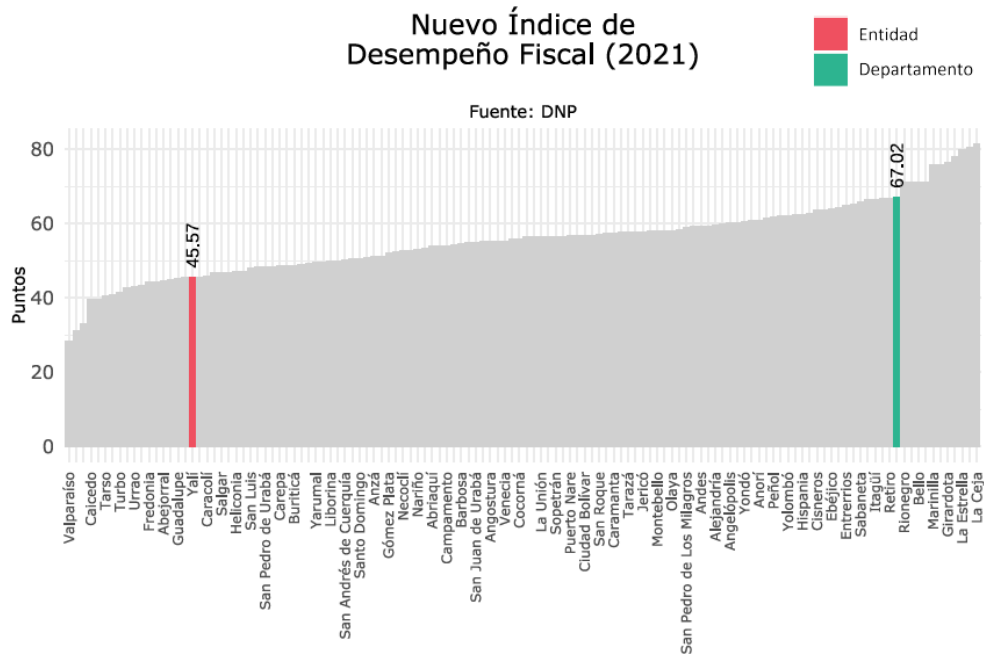


Ilustración 54. Nuevo índice de desempeño fiscal 2021.

Fuente: TerriData, DNP

6.2. Componente participación ciudadana

La participación ciudadana es el mecanismo que tenemos las personas para hacer llegar nuestra voz y nuestras propuestas a todos los niveles de gobierno. Es un legítimo derecho de los ciudadanos a intervenir en la toma de decisiones, respecto al manejo de los recursos y las acciones que tienen un impacto en el desarrollo de nuestras comunidades (Defensoría del pueblo, 2023).

La participación ciudadana facilita la intervención de la ciudadanía y partes interesadas en la gestión pública, permitiendo el control social, el diálogo, el acceso a la información y la mejora continua de la entidad (Cancillería, 2024).

Los organismos que se tienen en el municipio de Yalí, están representados por 27 Juntas, las cuales están distribuidas en 24 JAC de la zona rural y 3 JAC de la zona urbana, 1 Asocomunal y una Junta de Vivienda Comunitaria, la cual se encuentra inactiva, para un total de 29 organismos de participación.

ESTRUCTURA PROGRAMÁTICA





ESTRUCTURA PROGRAMÁTICA

Estructura programática





PROGRAMAS DE LOS COMPONENTES QUE INTEGRAN LA LÍNEA ESTRATÉGICA AVANCEMOS JUNTOS POR EL FORTALECIMIENTO Y EL BIENESTAR SOCIAL

**Línea Estratégica 1:
Avancemos juntos
por el
fortalecimiento y el
bienestar social**





LÍNEA ESTRATÉGICA 1: AVANCEMOS JUNTOS POR EL FORTALECIMIENTO Y EL BIENESTAR SOCIAL

Esta línea estratégica tiene como objetivo, mejorar las condiciones de vida de los yaliseños y la reconstrucción del tejido social. Cuenta con los siguientes componentes:

- Salud y protección social
- Educación
- Cultura, arte y patrimonio
- Deporte y recreación
- Inclusión, igualdad y equidad social

Componente salud y protección social

Objetivo del componente: cuidar la vida de los yaliseños con programas orientados a la prevención y la atención de la enfermedad, avanzando hacia la garantía del derecho fundamental a la salud y la mejora del bienestar y calidad de vida de los habitantes del municipio, mediante el reconocimiento de sus necesidades y contextuales, culturales y sociales, la gestión y operación de los determinantes sociales de la salud a partir de la acción territorial, institucional, intersectorial y social de forma articulada, diferencial y sostenible.

Responsable: Secretaría de Salud, Desarrollo y Bienestar Social

Indicadores de resultado asociados al componente:

Indicador	Unidad de medida	Año de línea base	Línea base	Meta cuatrienio	Tendencia
Tasa de suicidio por cada cien mil habitantes	Tasa	2022	0	0	Constante
Tasas de mortalidad infantil, por cada mil nacidos vivos	Tasa	2022	14.5	5	Decreciente
Tasas y coberturas - Incidencia del VIH por cada 100.000 habitantes	Tasa	2022	12.6	12.3	Decreciente



Indicador	Unidad de medida	Año de línea base	Línea base	Meta cuatrienio	Tendencia
Tasa de casos relacionados con enfermedades de origen zoonótico	Tasa	2022	201.1	180	Decreciente
Mortalidad por enfermedades isquémicas del corazón (IAM)	Tasa	2022	113.1 (9 casos)	62.3 (5 casos)	Decreciente
Cobertura de afiliación al SGSSS	personas	2022	6684	6700	Creciente
Porcentaje de capacidad de respuesta ante un evento de emergencias y desastres	Porcentaje	2022	5%	7%	Creciente
Estrategias de atención a población con protección especial constitucional (adultos mayores y en situación de discapacidad)	Porcentaje	2022	SLB	4	Creciente
Porcentaje de eliminación de barreras de acceso a los servicios de salud en el área rural	Porcentaje	2022	30%	60%	Creciente

Este componente se encuentra conformado por tres programas, los cuales incluyen:

- Programa de promoción y aseguramiento de la salud
- Programa de acceso a la prestación de servicios de salud
- Programa prevención y vigilancia para la salud

Programa promoción y aseguramiento de la salud

El objetivo de este programa consiste en garantizar la calidad, el acceso y la promoción de los servicios de salud para los yaliseños.

Este programa permite la implementación del plan territorial de salud, la formulación, actualización y ejecución de políticas públicas, la promoción de la salud y del autocuidado, las acciones colectivas de atención primaria en salud, la atención a enfermedades de salud mental,



la atención a enfermedades de transmisión sexual y la continuidad de programas nutricionales para la población vulnerable del municipio.

Responsable: Secretaría de Salud, Desarrollo y Bienestar Social

Indicadores de producto asociados al programa:

Indicador	Unidad de medida	Año de línea base	Línea base	Meta cuatrienio	Tendencia
Formulación del plan territorial de salud	Número	2023	1	1	Constante
Documentos de planeación con seguimiento realizado (PTS)	Número	2023	1	1	Constante
Estrategias de promoción de la salud y del autocuidado (programas ejecutados anualmente)	Número	2023	10	44	Creciente
Estrategias colectivas de atención primaria en salud (programas ejecutados anualmente)	Número	2023	1	4	Constante
Estrategias orientadas a la atención de enfermedades de salud mental (programas ejecutados anualmente)	Número	2023	5	20	Constante
Estrategias relacionadas con la prevención y mitigación de riesgos que afectan la salud sexual y reproductiva de las personas en el curso de su vida desde un enfoque de derechos (programas ejecutados anualmente)	Número	2023	1	4	Constante
Programas nutricionales para la población vulnerable del municipio (programas ejecutados anualmente)	Número	2023	2	8	Constante



Indicador	Unidad de medida	Año de línea base	Línea base	Meta cuatrienio	Tendencia
Cobertura de Afiliación al sistema general de seguridad social en salud	Numero	2023	6684	6700	Creciente
Líneas fortalecidas y ejecutadas anualmente de la Política de Participación Social en Salud	Número	2023	29	132	Creciente

Programa de acceso a la prestación de servicios de salud

Este programa tiene como objetivo, garantizar el acceso y prestación de servicios de salud de los yaliseños.

Está orientado a todas las acciones de eliminación de barreras y humanización de los servicios de salud dentro del territorio.

Responsable: Secretaría de Salud, Desarrollo y Bienestar Social

Indicadores de producto asociados al programa:

Indicador	Unidad de medida	Año de línea base	Línea base	Meta cuatrienio	Tendencia
Acceso a la prestación de servicios de primer nivel de atención a través de convenios o contratos interadministrativos	Número	2023	1	4	Constante
Acceso a la prestación de servicios de otros niveles de complejidad (telemedicina)	Número	2023	0	3	Creciente

Programa prevención y vigilancia para la salud

Este programa tiene como objetivo, garantizar la prevención y la vigilancia epidemiológica para la salud para los yaliseños.

Está orientado a todas las acciones de prevención de la enfermedad, así como la inspección, la vigilancia y el control asociado a la salud en el municipio.

Responsable: Secretaría de Salud, Desarrollo y Bienestar Social



Indicadores de producto asociados al programa:

Indicador	Unidad de medida	Año de línea base	Línea base	Meta cuatrienio	Tendencia
Acciones y/o estrategias orientadas a la prevención de la enfermedad	Número	2023	3	16	Creciente
Formulación de la política pública de seguridad alimentaria y nutricional	Número	2023	0	1	Creciente
Política pública de seguridad alimentaria y nutricional implementada	Porcentaje	2023	0	30%	Creciente
Actividades de inspección, vigilancia y control	Número	2023	0	8	Creciente
Actividades de vigilancia epidemiológica en salud pública (programas ejecutados anualmente)	Número	2023	52	208	Constante
Actividades de vigilancia epidemiológica a nivel comunitario (programas ejecutados anualmente)	Número	2023	0	48	Creciente
Campañas para prevenir enfermedades transmitidas por vectores (dengue y leishmaniasis) (programas ejecutados anualmente)	Número	2023	4	16	Creciente
Campañas y estrategias de promoción sobre condiciones crónicas prevalentes (programas ejecutados anualmente)	Número	2023	4	16	Creciente
Campañas para disminuir el porcentaje de desnutrición en grupos poblacionales con protección especial constitucional (adultos mayores, personas en situación de discapacidad)	Número	2022	1	4	Constante



Componente educación

Objetivo del componente: garantizar la inclusión, el acceso igualitario y la calidad educativa para todos los yaliseños.

Responsable: Secretaría General y de Gobierno.

Indicadores de resultado asociados al componente:

Indicador	Unidad de medida	Año de línea base	Línea base	Meta cuatrienio	Tendencia
Cobertura bruta de educación preescolar, básica, primaria y secundaria	Porcentaje	2023	100%	100%	Constante

Este componente está conformado por los siguientes programas:

- Aprendiendo para Yalí
- Educación para todos

Programa aprendiendo para Yalí

Tiene como objetivo garantizar el acceso y el mejoramiento de la calidad de la educación preescolar, básica y secundaria de todos los yaliseños.

Este programa está orientado al aumento de la cobertura educativa en preescolar, básica primaria y secundaria, a la reducción de los índices de analfabetismo y de la deserción escolar y a la oferta del servicio de transporte escolar y la gestión y promoción del uso de las TIC en los procesos educativos.

Responsable: Secretaría General y de Gobierno.

Indicadores de producto asociados al programa:



Indicador	Unidad de medida	Año de línea base	Línea base	Meta cuatrienio	Tendencia
Programa “sabatismo” funcionando en área urbana y rural para reducir el analfabetismo	Unidad	2023	0	4	Creciente
Estudiantes beneficiados del programa de alimentación escolar	Unidad	2023	715	2860	Constante
Programa de atención psicosocial en instituciones educativas	Unidad	2023	0	4	Creciente
Estudiantes beneficiados del transporte escolar	Unidad	2023	50	320	Creciente
Formulación de proyectos y/o gestión de recursos para la dotación de herramientas TIC en instituciones educativas	Unidad	2023	0	4	Creciente
Actividades de promoción de autoconfianza, oratoria y manejo de la voz	Unidad	2023	0	4	Creciente
Actividades de reconocimiento de estudiantes que sobresalen por sus valores	Unidad	2023	0	4	Creciente

Programa educación para todos

Tiene como objetivo aumentar el acceso a la educación informal y de tercer nivel, fomentar el aprendizaje de una segunda lengua y al uso de las Tics en los procesos educativos; mejorar la planeación educativa y el bienestar de los docentes del municipio.

El programa está encaminado a la promoción de la educación informal y terciaria, la actualización e implementación del plan educativo municipal, fomentar el aprendizaje de una segunda lengua, la gestión de herramientas pedagógicas y de convenios con instituciones educativas, el aumento del uso de las Tics en los procesos educativos y el bienestar docente.

Responsable: Secretaría General y de Gobierno.

Indicadores de producto asociados al programa:



Indicador	Unidad de medida	Año de línea base	Línea base	Meta cuatrienio	Tendencia
Formulación del plan educativo municipal	Unidad	2023	1	1	Constante
Plan educativo municipal implementado	Unidad	2023	1	1	Constante
Foro de educación municipal	Unidad	2023	1	4	Constante
Instituciones Educativas dotadas con herramientas pedagógicas	Unidad	2023	0	12	Creciente
Alianzas estratégicas entre el sistema productivo y el sistema educativo	Unidad	2023	0	4	Creciente
Gestión de programas de educación virtual para los yaliseños	Unidad	2023	2	8	Constante
Convenios y/o alianzas con universidades, el SENA y tecnológicos	Unidad	2023	0	6	Creciente
Escuela de liderazgo en funcionamiento	Unidad	2023	1	4	Constante
Acciones y estrategias anuales de promoción del aprendizaje del segundo idioma	Unidad	2023	0	4	Creciente
Jornadas y/o actividades para el bienestar docente	Unidad	2023	1	4	Constante

Componente cultura, arte y patrimonio

Objetivo del componente: promover las actividades culturales y artísticas, así como el cuidado y la conservación del patrimonio municipal.

Responsable: Coordinación de Cultura y Deporte.

Indicadores de resultado asociados al componente:



Indicador	Unidad de medida	Año de línea base	Línea base	Meta cuatrienio	Tendencia
Expresiones culturales y artísticas ofertadas para los yaliseños de la zona urbana y rural	Unidad	2023	5	7	Creciente

Este componente está conformado por el programa de cultura, arte y patrimonio.

Programa cultura, arte y patrimonio

Tiene como objetivo fomentar las actividades culturales, artísticas, así como el reconocimiento y la protección del patrimonio municipal.

Este programa permite la formación artística y cultural, la realización de actividades y/o encuentros y festividades culturales y artísticas, la formulación e implementación del plan de cultura municipal, la promoción y divulgación de las expresiones culturales y artísticas en el municipio y fuera de éste, y la promoción, conservación y protección del patrimonio cultural.

Responsable: Coordinación de Cultura y Deporte.

Indicadores de producto asociados al programa:

Indicador	Unidad de medida	Año de línea base	Línea base	Meta cuatrienio	Tendencia
Campañas de promoción, conservación y protección del patrimonio cultural	Unidad	2023	0	8	Creciente
Expresiones culturales y artísticas ofertadas para los yaliseños de la zona urbana y rural	Unidad	2023	5	7	Creciente
Festividades municipales celebradas en el municipio	Unidad	2023	2	8	Constante
Encuentros artísticos y culturales realizados en el municipio (nivel local, regional, nacional e internacional)	Unidad	2023	1	10	Creciente



Indicador	Unidad de medida	Año de línea base	Línea base	Meta cuatrienio	Tendencia
Programas de promoción de la lectura implementados	Unidad	2023	1	6	Creciente
Programa “Bibliotecas itinerantes” dotadas e implementadas	Unidad	2023	0	2	Creciente
Número de personas participantes en programas artísticos y culturales ofertados en el municipio	Número	2023	263	400	Creciente
Programa para la capacitación de actores del sector cultura	Número	2023	0	1	Creciente
Programa de estímulos para gestores culturales	Número	2023	0	1	Creciente
Gestores culturales beneficiados con el programa BEPS colpensiones	Número	2023	1	2	Creciente

Componente deporte, recreación y actividad física

Objetivo del componente: promover las actividades deportivas, recreativas y de actividad física de manera incluyente entre todos los yaliseños.

Responsable: Coordinación de Turismo, Cultura, Recreación y Deporte

Indicadores de resultado asociados al componente:

Indicador	Unidad de medida	Año de línea base	Línea base	Meta cuatrienio	Tendencia
Implementación del plan municipal del deporte, la recreación y la actividad física	Unidad	2023	0	0,50	Creciente



Este componente está conformado por el programa de deporte, recreación y actividad física.

Programa deporte, recreación y actividad física

Tiene como objetivo fomentar la práctica de actividades deportivas, recreativas y de actividad física para todos los yaliseños.

Este programa fomenta el deporte, la recreación y la actividad física de manera incluyente; la realización e implementación del plan municipal del deporte, la recreación y la actividad física, la realización de actividades y/o encuentros municipales que promuevan la práctica deportiva, recreativa y de actividad física, así como el apoyo a deportistas y/o yaliseños que participen en actividades asociadas en representación del municipio de Yalí.

Responsable: Coordinación de Turismo, Cultura, Recreación y Deporte

Indicadores de producto asociados al programa:

Indicador	Unidad de medida	Año de línea base	Línea base	Meta cuatrienio	Tendencia
Formulación del plan municipal del deporte, la recreación y la actividad física	Unidad	2023	0	1	Creciente
Plan municipal del deporte, la recreación y la actividad física implementado	Unidad	2023	0	1	Creciente
Escuela de formación deportiva dotada e implementada para los yaliseños	Unidad	2023	0	1	Creciente
Programas especiales para la práctica del deporte y la recreación	Unidad	2023	6	9	Creciente
Estrategias de articulación con las I.E. para la difusión y la práctica del deporte formativo y recreativo (Mesa municipal de educación física, recreación y deportes)	Unidad	2023	1	1	Constante
Encuentros deportivos y recreativos con la participación de municipios vecinos y de la región	Unidad	2023	10	50	Creciente



Indicador	Unidad de medida	Año de línea base	Línea base	Meta cuatrienio	Tendencia
Actividades deportivas, recreativas y de actividad física en la zona rural	Unidad	2023	3	16	Creciente
Participación de personas en actividades de deporte competitivo	Número	2023	394	500	Creciente
Participación de personas en eventos deportivos y recreativos	Número	2023	870	1200	Creciente
Programa para la capacitación de actores del sector deporte y recreación	Unidad	2023	0	1	Creciente
Programa de estímulos para deportistas sobresalientes, implementado	Unidad	2023	0	1	Creciente
Grupos de actividad física conformados y con actividades permanente	Unidad	2023	9	12	Creciente
Personas con participación activa en los grupos de actividad física	Unidad	2023	696	1200	Creciente
Encuentros de juegos lúdico recreativos con la participación de niños, niñas y adolescentes	Unidad	2023	25	136	Creciente

Componente inclusión, igualdad y equidad social

Objetivo del componente: promover la inclusión, la igualdad y la equidad social en las diferentes iniciativas y acciones sociales que se lideren desde la administración municipal.

Responsable: Secretaría de Salud, Desarrollo y Bienestar Social.



Indicadores de resultado asociados al componente:

Indicador	Unidad de medida	Año de línea base	Línea base	Meta cuatrienio	Tendencia
Implementación de políticas públicas (infancia y adolescencia, juventud, mujer, población LGTBIQ+, discapacidad y envejecimiento y vejez)	Porcentaje	2023	1	1	Constante

Este componente está conformado por los siguientes programas:

- Primera infancia, infancia y adolescencia
- Juventud
- Mujer
- Familia
- Población LGTBIQ+
- Población con capacidades diferentes
- Adulto mayor

Programa primera infancia, infancia y adolescencia

Tiene como objetivo atender integralmente y de manera diferencial a niños, niñas y adolescentes del municipio.

Responsable: Secretaría de Salud, Desarrollo y Bienestar Social.

Indicadores de producto asociados al programa:

Indicador	Unidad de medida	Año de línea base	Línea base	Meta cuatrienio	Tendencia
Actualización de la política pública de infancia y adolescencia	Unidad	2023	1	1	Constante
Política pública de infancia y adolescencia implementada	Unidad	2023	1	1	Constante



Indicador	Unidad de medida	Año de línea base	Línea base	Meta cuatrienio	Tendencia
Atención y asistencia a la primera infancia, la infancia y la adolescencia	Unidad	2023	1	4	Constante
Conmemoración del día del niño	Unidad	2023	1	4	Constante

Programa Juventud

Tiene como objetivo atender integralmente y de manera diferencial a los jóvenes del municipio.

Responsable: Secretaría de Salud, Desarrollo y Bienestar Social.

Indicadores de producto asociados al programa:

Indicador	Unidad de medida	Año de línea base	Línea base	Meta cuatrienio	Tendencia
Política pública de juventud actualizada	Unidad	2023	1	1	Constante
Política pública de juventud implementada	Unidad	2023	1	1	Constante
Instancias de participación de jóvenes y adolescentes con enfoque diferencial, ciudadano y territorial implementadas en escenarios de articulación.	Unidad	2023	2	2	Constante
Estrategias y espacios enfocados en el libre esparcimiento, empoderamiento e incidencia de las juventudes en el territorio.	Unidad	2023	25	100	Constante
Semana de la juventud con enfoque participativo, productivo e inclusivo en la zona rural y urbana.	Unidad	2023	1	4	Constante
Propuestas enfocadas en la construcción de jóvenes	Unidad	2023	5	20	Constante



Indicador	Unidad de medida	Año de línea base	Línea base	Meta cuatrienio	Tendencia
emprendedores, ciudadanos e innovadores.					
Estrategias para la construcción, formación e implantación de proyecto de vida con enfoque vocacional	Unidad	2023	6	24	Constante

Programa Mujer

Tiene como objetivo atender integralmente y de manera diferencial a las mujeres del municipio

Responsable: Secretaría de Salud, Desarrollo y Bienestar Social.

Indicadores de producto asociados al programa:

Indicador	Unidad de medida	Año de línea base	Línea base	Meta cuatrienio	Tendencia
Política pública de la mujer	Unidad	2023	0	1	Creciente
Política pública de mujer implementada	Unidad	2023	0	1	Creciente
Atención y asistencia técnica a las mujeres	Unidad	2023	1	4	Constante
Conmemoración del día de la mujer y de la mujer rural	Unidad	2023	2	8	Constante
Espacios de participación e integración de las mujeres	Unidad	2023	2	8	Constante
Proyectos productivos dirigidos a madres cabeza de hogar	Unidad	2023	1	4	Constante
Acciones orientadas a la prevención y/o erradicación de violencia contra la mujer	Unidad	2023	1	8	Creciente

Programa Familia

Tiene como objetivo fomentar la integración, fortalecimiento, la unión y los valores familiares en el municipio de Yalí.



Responsable: Secretaría de Salud, Desarrollo y Bienestar Social.

Indicadores de producto asociados al programa:

Indicador	Unidad de medida	Año de línea base	Línea base	Meta cuatrienio	Tendencia
Atención y asistencia a las familias	Unidad	2023	1	4	Constante
Conmemoración del día de la familia campesina	Unidad	2023	1	4	Constante
Acciones y/o estrategias orientadas al fortalecimiento de la familia	Unidad	2023	0	8	Creciente
Caracterización a las familias indígenas, afrodescendientes y migrantes	Unidad	2023	0	1	Creciente

Programa población LGTBIQ+

Tiene como objetivo garantizar el cumplimiento de los derechos de la población LGTBIQ+.

Este programa está en la garantía de derechos para la población LGTBIQ+, por medio de la formulación e implementación de una política pública, la realización de acciones integrales orientadas a promover la protección, la seguridad y la dignidad de este grupo poblacional; y la realización de campañas de promoción de la libre sexualidad y el respeto por la diferencia y la identidad de género.

Responsable: Secretaría de Salud, Desarrollo y Bienestar Social.

Indicadores de producto asociados al programa:

Indicador	Unidad de medida	Año de línea base	Línea base	Meta cuatrienio	Tendencia
Formulación de una política pública para la población LGTBIQ+	Unidad	2023	0	1	Creciente
Política pública para la población LGTBIQ+ implementada	Unidad	2023	0	0,5	Creciente



Indicador	Unidad de medida	Año de línea base	Línea base	Meta cuatrienio	Tendencia
Actividades de promoción de políticas de inclusión social en espacios públicos, laborales, sociales y culturales	Unidad	2023	0	4	Creciente
Acciones concretas tendientes a mitigar situaciones que ponen en riesgo la vida de la población LGTBIQ+	Unidad	2023	0	4	Creciente
Campañas de promoción de la protección, seguridad y dignidad de la población	Unidad	2023	0	4	Creciente
Campañas de sensibilización en centros educativos para promover la libre sexualidad y el respeto a la identidad de género	Unidad	2023	0	4	Creciente
Protocolos de servicios en los centros de salud y hospitalarios para una atención digna a la población LGTBIQ+	Unidad	2023	0	1	Creciente

Programa población con capacidades diferentes

Tiene como objetivo atender integralmente a la población con capacidades diferentes, así como promover su participación como grupo poblacional y en procesos participativos del municipio.

Este programa promueve la oferta de diferentes acciones individuales para mejorar la calidad de vida de las personas con capacidades diferentes del municipio, así como su caracterización, su participación en grupos y en procesos participativos del municipio.

Responsable: Secretaría de Salud, Desarrollo y Bienestar Social.

Indicadores de producto asociados al programa:



Indicador	Unidad de medida	Año de línea base	Línea base	Meta cuatrienio	Tendencia
Política pública de discapacidad actualizada	Unidad	2023	1	1	Constante
Política pública de discapacidad implementada	Unidad	2023	0,1	0,5	Creciente
Número de emprendimientos de personas con discapacidad apoyados	Unidad	2023	4	4	Constante
Programas locales de rehabilitación para las personas en situación de discapacidad	Unidad	2023	2	2	Constante
Programas de detección y atención temprana de las personas en situación de discapacidad	Unidad	2023	0	1	Creciente
Caracterización de las personas en situación de discapacidad	Unidad	2023	45	100	Creciente
Implementar en los diferentes proyectos; elementos y acciones que permitan la accesibilidad física, tecnológica y cultural de la población con capacidades diferentes.	Unidad	2023	0	2	Creciente
Acciones orientadas a la inclusión de la población en situación de discapacidad en todos los procesos participativos del municipio.	Unidad	2023	1	4	Constante
Campañas de promoción del acceso a los servicios de salud con enfoque diferencial a las personas en situación de discapacidad.	Unidad	2023	0	4	Creciente



Programa adulto mayor

Tiene como objetivo atender integralmente a los adultos mayores y promover su participación como grupo poblacional.

Este programa promueve la oferta de diferentes acciones individuales para mejorar la calidad de vida de los adultos mayores del municipio, así como su participación en grupos y en procesos participativos del municipio.

Responsable: Secretaría de Salud, Desarrollo y Bienestar Social.

Indicadores de producto asociados al programa:

Indicador	Unidad de medida	Año de línea base	Línea base	Meta cuatrienio	Tendencia
Política pública de envejecimiento y vejez actualizada	Unidad	2023	1	1	Constante
Política pública de envejecimiento y vejez implementada	Unidad	2023	0,1	0,5	Creciente
Espacios saludables para mejorar la calidad de vida de los adultos mayores	Unidad	2023	4	4	Constante
Número de cupos de subsidios económicos para adultos mayores conservados	Número	2023	427	427	Constante
Programas implementados por la administración para brindarle una mejor atención al adulto mayor	Unidad	2023	1	1	Constante
Programas dirigidos a toda la población sobre hábitos de vida saludable como: salud nutricional, actividad física y recreativa, control de peso, salud oral, visual y auditiva,	Unidad	2023	1	1	Constante



Indicador	Unidad de medida	Año de línea base	Línea base	Meta cuatrienio	Tendencia
prevención del consumo de alcohol, drogas y tabaco					
Programas de preparación para la vejez	Unidad	2023	1	1	Constante
Adultos mayores que participan en actividades del centro de vida, centros día, albergue y encuentros en la noche	Unidad	2023	227	300	Creciente
Procesos participativos en los que se incluya a los adultos mayores	Unidad	2023	8	8	Constante
Grupos gerontológicos activos y con acompañamiento de la administración municipal	Unidad	2023	7	7	Constante



PROGRAMAS DE LOS COMPONENTES QUE INTEGRAN LA LÍNEA ESTRATÉGICA 2: AVANCEMOS JUNTOS POR EL FORTALECIMIENTO ECONÓMICO Y AGROPECUARIO

Línea Estratégica 2: Avancemos juntos por el fortalecimiento económico y agropecuario





LÍNEA ESTRATÉGICA 2: AVANCEMOS JUNTOS POR EL FORTALECIMIENTO ECONÓMICO Y AGROPECUARIO

Esta línea estratégica tiene como objetivo, mejorar la productividad, la competitividad, la comercialización y la sostenibilidad de los sectores productivos del municipio de Yalí. Cuenta con los siguientes componentes:

- Agricultura y desarrollo rural
- Desarrollo forestal y minería
- Turismo, empleo y emprendimiento

Componente agricultura y desarrollo rural

Objetivo del componente: mejorar la productividad agropecuaria y el desarrollo rural municipal.

Responsable: Secretaría de Planeación, Obras Públicas y Desarrollo Rural

Indicadores de resultado asociados al componente:

Indicador	Unidad de medida	Año de línea base	Línea base	Meta cuatrienio	Tendencia
Implementación de una política pública para fortalecer el sector agropecuario	Unidad	2023	0	0,2	Creciente

Este componente está conformado por el programa, Yalí: por el desarrollo del campo

Programa Yalí: por el desarrollo del campo

El objetivo de este programa consiste en mejorar la productividad agropecuaria local y aumentar el poder adquisitivo de los productores y las asociaciones agropecuarias.



Este programa contiene la formulación e implementación de una política pública con enfoque territorial, capacitaciones, asesorías, incentivos, estudios y alianzas estratégicas para dinamizar e incentivar el desarrollo agropecuario municipal.

Responsable: Secretaría de Planeación, Obras Públicas y Desarrollo Rural

Indicadores de producto asociados al programa:

Indicador	Unidad de medida	Año de línea base	Línea base	Meta cuatrienio	Tendencia
Formulación de una política pública para fortalecer el sector agropecuario	Unidad	2023	0	1	Creciente
Política pública para fortalecer el sector agropecuario implementada	Unidad	2023	0	0,2	Creciente
Capacitación a productores agropecuarios orientadas a mejorar la producción y la transformación de los productos	Unidad	2023	12	60	Creciente
Capacitación a las asociaciones productivas legalmente constituidas, para mejorar la productividad agropecuaria	Unidad	2023	4	21	Creciente
Productores agropecuarios que reciben incentivos agropecuarios y en especie, para su producción agropecuaria	Unidad	2023	52	600	Creciente
Mujeres rurales que reciben incentivos agropecuarios para sus emprendimientos agropecuarios	Unidad	2023	12	150	Creciente
Capacitaciones a la mujer rural orientadas a mejorar la producción y la transformación de sus productos	Unidad	2023	4	28	Creciente
Actividades de apoyo a la introducción de nuevas tecnologías para la reconversión, mejoramiento	Unidad	2023	1	8	Creciente



Indicador	Unidad de medida	Año de línea base	Línea base	Meta cuatrienio	Tendencia
y modernización del sector productivo					
Alianzas estratégicas con el sector público, privado y académico para fortalecer las cadenas productivas	Unidad	2023	0	2	Creciente
Iniciativas públicas y privadas en el sector agropecuario que conlleven a la compra y venta de los productos agropecuarios	Unidad	2023	0	12	Creciente
Capacitaciones en implementación de cultivos tradicionales de pancoger para el fortalecimiento de la seguridad alimentaria.	Unidad	2023	0	16	Creciente
Encuentros del Consejo Municipal de Desarrollo Rural (CMDR) con acompañamiento de la administración municipal	Unidad	2023	3	12	Creciente
Gestionar la existencia y funcionamiento de fondos rotatorio agropecuario con las organizaciones de productores agropecuarios.	Unidad	2023	0	4	Creciente
Plan municipal de extensión y asistencia técnica agropecuaria formulado	Unidad	2023	0	1	Creciente
Plan municipal de extensión y asistencia técnica agropecuaria implementado	Porcentaje	2023	0	90%	Creciente

Componente desarrollo forestal y minería

Objetivo del componente: mejorar la productividad forestal y la consolidación del sector minero en el municipio de Yalí.

Responsable: Secretaría de Planeación, Obras Públicas y Desarrollo Rural



Indicadores de resultado asociados al componente:

Indicador	Unidad de medida	Año de línea base	Línea base	Meta cuatrienio	Tendencia
Capacitaciones sobre producción, negociación y comercialización forestal realizadas	Unidad	2023	0	8	Creciente
Capacitaciones sobre los beneficios de la asociatividad para la consolidación del sector minero	Unidad	2023	1	6	Creciente

Este componente está conformado por los siguientes programas:

- Desarrollo forestal
- Minería

Programa desarrollo forestal

El objetivo de este programa consiste en reconocer el potencial productivo forestal y promover el desarrollo forestal como actividad productiva local.

Este programa está orientado a la caracterización del potencial productivo forestal municipal y a la gestión forestal como actividad productiva local.

Responsable: Secretaría de Planeación, Obras Públicas y Desarrollo Rural

Indicadores de producto asociados al programa:

Indicador	Unidad de medida	Año de línea base	Línea base	Meta cuatrienio	Tendencia
Capacitaciones sobre producción, negociación y comercialización forestal	Unidad	2023	0	8	Creciente



Indicador	Unidad de medida	Año de línea base	Línea base	Meta cuatrienio	Tendencia
Campañas de promoción de la producción forestal municipal	Unidad	2023	0	16	Creciente

Programa minería

Tiene como objetivo, consolidar el sector minero como impulsor del desarrollo sostenible en el municipio de Yalí.

Este programa incluye actividades de capacitación y de promoción de la asociatividad.

Responsable: Secretaría de Planeación, Obras Públicas y Desarrollo Rural

Indicadores de producto asociados al programa:

Indicador	Unidad de medida	Año de línea base	Línea base	Meta cuatrienio	Tendencia
Capacitaciones sobre buenas prácticas mineras	Unidad	2023	1	6	Creciente
Capacitaciones sobre los beneficios de la asociatividad para la consolidación del sector minero	Unidad	2023	1	6	Creciente
Realizar gestiones de enlaces entre los propietarios de los títulos mineros y los mineros ancestrales del municipio para procesos de formalización	Unidad	2023	2	8	Constante



Componente turismo, empleo y emprendimiento

Objetivo del componente: impulsar el turismo sostenible, el empleo formal y el emprendimiento como medio para dinamizar la economía y aumentar la productividad local.

Responsable: Secretaría de Planeación, Obras Públicas y Desarrollo Rural y Coordinación de Turismo, Cultura, Recreación y Deporte.

Indicadores de resultado asociados al componente:

Indicador	Unidad de medida	Año de línea base	Línea base	Meta cuatrienio	Tendencia
Implementación del plan sectorial de desarrollo turístico de Yalí	Unidad	2023	0	0,40	Creciente
Ferias de emprendimiento realizadas en el municipio	Unidad	2023	11	40	Decreciente

Este componente está conformado por los siguientes programas:

- Turismo sostenible para el fortalecimiento económico
- Empleo y emprendimiento local

Programa turismo sostenible

Este programa tiene como objetivo, reconocer y aprovechar, con enfoque de sostenibilidad, el potencial turístico existente en el municipio; orientado a dinamizar la productividad local.

Incluye la implementación del plan sectorial y actividades de promoción y difusión del municipio de Yalí y de sus atractivos turísticos con enfoque de sostenibilidad.

Responsable: Coordinación de Cultura y Deporte.

Indicadores de producto asociados al programa:



Indicador	Unidad de medida	Año de línea base	Línea base	Meta cuatrienio	Tendencia
Plan sectorial de desarrollo turístico de Yalí en ejecución	Unidad	2023	0	1	Creciente
Campañas de promoción y difusión de los atractivos turísticos del municipio de Yalí	Unidad	2023	0	16	Creciente

Programa empleo y emprendimiento local

El objetivo de este programa consiste en promover el empleo incluyente, formal y digno, así como el emprendimiento entre los yaliseños.

Este programa promueve el empleo formal y digno al interior del municipio y al reconocimiento y la promoción de los emprendedores y emprendimientos de los yaliseños.

Responsable: Secretaría de Planeación, Obras Públicas y Desarrollo Rural

Indicadores de producto asociados al programa:

Indicador	Unidad de medida	Año de línea base	Línea base	Meta cuatrienio	Tendencia
Política pública de emprendimiento implementada	Porcentaje	2020	0%	30%	Creciente
Campañas de promoción del empleo incluyente, formal y digno en el municipio de Yalí	Unidad	2023	0	8	Creciente
Caracterización de los emprendedores del municipio	Unidad	2023	0	1	Creciente
Ferias de emprendimiento realizadas en el municipio	Unidad	2023	11	40	Decreciente



Indicador	Unidad de medida	Año de línea base	Línea base	Meta cuatrienio	Tendencia
Capacitaciones a los emprendedores para el fortalecimiento de sus emprendimientos y de sus capacidades y habilidades personales	Unidad	2023	3	16	Creciente



PROGRAMAS DE LOS COMPONENTES QUE INTEGRAN LA LÍNEA ESTRATÉGICA 3: AVANCEMOS JUNTOS POR UN AMBIENTE Y DESARROLLO SOSTENIBLE

Línea Estratégica 3: Avancemos juntos por un ambiente y desarrollo sostenible





LÍNEA ESTRATÉGICA 3: AVANCEMOS JUNTOS POR UN AMBIENTE Y DESARROLLO SOSTENIBLE

Esta línea estratégica tiene como objetivo, mejorar las condiciones medioambientales y el desarrollo sostenible del municipio. Cuenta con los siguientes componentes:

- Medio ambiente
- Gestión del riesgo
- Bienestar y protección animal

Componente medio ambiente

Objetivo del componente: promover el cuidado y la conservación del medio ambiente y de los recursos naturales existentes en el municipio.

Responsable: Secretaría de Planeación, Obras Públicas y Desarrollo Rural

Indicadores de resultado asociados al componente:

Indicador	Unidad de medida	Año de línea base	Línea base	Meta cuatrienio	Tendencia
Área total de ecosistemas estratégicos	Hectáreas	2023	196,6	246,6	Creciente

Este componente está conformado por los siguientes programas:

- Cuidado y protección de los recursos y el medio ambiente
- Educación ambiental

Programa cuidado y protección de los recursos y el medio ambiente

El objetivo de este programa consiste en implementar acciones encaminadas a la identificación, cuidado y protección del ambiente y de los recursos ambientales existentes en el municipio. Este programa contiene la actualización e implementación del PGIR's, consolidación de zonas, diseño de modelos sostenibles, jornadas, asistencia técnica, proyectos, entre otras acciones, orientadas al cuidado y la protección de los recursos ambientales existentes en el municipio.

Responsable: Secretaría de Planeación, Obras Públicas y Desarrollo Rural



Indicadores de producto asociados al programa:

Indicador	Unidad de medida	Año de línea base	Línea base	Meta cuatrienio	Tendencia
Plan municipal actualizado de gestión integral de residuos o desechos sólidos (PGIRS)	Unidad	2023	1	1	Constante
Plan municipal de gestión integral de residuos o desechos sólidos (PGIRS) implementado	Unidad	2023	0	0,8	Creciente
Capacitaciones y/o campañas y/o jornadas para promover la recuperación y la protección de ecosistemas	Unidad	2023	6	24	Constante
Consolidación de zonas protegidas y de zonas de reserva forestal para la protección de cuencas y microcuencas	Hectáreas	2023	196.6	246.6	Creciente
Jornadas de reforestación y de descontaminación de quebradas y microcuencas	Unidad	2023	3	16	Creciente
Jornadas de sensibilización sobre el control y la eliminación de plagas	Unidad	2023	0	24	Creciente
Vivero municipal con asistencia técnica (viverista) para la producción de material vegetal	Unidad	2023	1	1	Creciente
Proyectos formulados sobre producción sostenible y producción limpia	Unidad	2023	0	4	Creciente
Implementación de proyectos sobre producción sostenible y producción limpia	Unidad	2023	0	4	Creciente



Indicador	Unidad de medida	Año de línea base	Línea base	Meta cuatrienio	Tendencia
Asesorías, capacitaciones y/o acompañamiento a la mesa ambiental municipal	Unidad	2023	4	16	Constante
Encuentros del CIDEAM y la mesa ambiental con acompañamiento de la administración municipal	Unidad	2023	4	16	Constante
Formulación de proyectos y/o gestión de recursos para compra de predios de protección; para la protección de las cuencas y microcuencas.	Unidad	2023	0	2	Creciente
Construcción de paneles solares.	Unidad	2023	0	4	Creciente
Campañas para la protección y la conservación de la flora y fauna silvestre.	Unidad	2023	4	8	Creciente
Recuperación de ecosistemas estratégicos mediante la modalidad de pago por servicios ambientales	Hectáreas	2023	25	125	Creciente

Programa educación ambiental

El objetivo de este programa consiste en promover el respeto, el cuidado y la preservación del medio ambiente desde la educación ambiental.

En este programa se realizarán diferentes acciones orientadas a la educación ambiental en diferentes espacios y con públicos diversos.

Responsable: Secretaría de Planeación, Obras Públicas y Desarrollo Rural



Indicadores de producto asociados al programa:

Indicador	Unidad de medida	Año de línea base	Línea base	Meta cuatrienio	Tendencia
Capacitaciones y/o jornadas de reconocimiento, cuidado, protección y apropiación del medio ambiente	Unidad	2023	3	16	Creciente
Capacitaciones y/o campañas y/o jornadas para promover la recuperación y la protección de ecosistemas	Unidad	2023	4	24	Creciente
Capacitaciones y/o campañas educativas sobre el reciclaje, la separación en la fuente y el manejo responsable de los residuos	Unidad	2023	15	60	Constante
Encuentros, capacitaciones y/o asesorías para los recicladores ambientales	Unidad	2023	2	8	Constante
Campaña municipal de reciclaje de sólidos, aplicando los conceptos de reducir, reutilizar y reciclar	Unidad	2023	12	60	Creciente
Implementación del plan de gestión para el cambio climático	Porcentaje	2023	0	20%	Creciente
Implementación del PRAE (proyectos ambientales escolares)	Unidad	2023	5	12	Creciente

Componente gestión del riesgo

Objetivo del componente: atender las emergencias y gestionar los riesgos desde la prevención.

Responsable: Secretaría de Planeación, Obras Públicas y Desarrollo Rural.



Indicadores de resultado asociados al componente:

Indicador	Unidad de medida	Año de línea base	Línea base	Meta cuatrienio	Tendencia
Implementación del plan local de emergencia y contingencia (PLEC's)	Unidad	2023	1	1	Constante

Este componente está conformado por el programa de gestión integral del riesgo.

Programa gestión integral del riesgo

El objetivo de este programa consiste en atender las emergencias y contingencias que se presenten en el municipio y gestionar los riesgos desde la prevención.

Este programa incluye la formulación e implementación de un plan local de emergencia y contingencia, así como la atención integral a personas; capacitaciones y convenios; lo que permite gestionar los riesgos desde la prevención hasta la atención.

Responsable: Secretaría de Planeación, Obras Públicas y Desarrollo Rural

Indicadores de producto asociados al programa:

Indicador	Unidad de medida	Año de línea base	Línea base	Meta cuatrienio	Tendencia
Atención integral a personas afectadas en emergencias o desastres naturales	Unidad	2023	30	120	Constante
Plan local de emergencia y contingencia (PLEC's) implementado	Unidad	2023	1	1	Constante
Formulación del plan de gestión para el cambio climático	Unidad	2023	0	1	Creciente
Convenio firmado con el cuerpo de bomberos del municipio de Yalí	Unidad	2023	1	4	Constante



Indicador	Unidad de medida	Año de línea base	Línea base	Meta cuatrienio	Tendencia
Capacitaciones asociadas a rutas de atención en caso de emergencias y contingencias	Unidad	2023	0	8	Creciente
Gestión de proyectos para la realización de estudios de detalle de amenazas y riesgos	Unidad	2023	0	2	Creciente
Soluciones de vivienda a familias con viviendas en zonas de alto riesgo	Unidad	2023	5	5	Constante
Simulacros realizados en el municipio	Unidad	2023	1	4	Constante
Capacitaciones en temas relacionados con la prevención del riesgo	Unidad	2023	2	8	Constante
Apoyo al cuerpo de bomberos con equipamiento para actividades de rescate minero	Unidad	2023	0	3	Creciente

Componente bienestar y protección animal

Objetivo del componente: promover el bienestar, la convivencia responsable y la protección de los animales que habitan el municipio.

Responsable: Secretaría de Planeación, Obras Públicas y Desarrollo Rural

Indicadores de resultado asociados al componente:

Indicador	Unidad de medida	Año de línea base	Línea base	Meta cuatrienio	Tendencia
Albergue municipal para la tenencia de animales en estado de abandono en funcionamiento	Unidad	2023	1	1	Constante



Este componente está conformado por el programa de bienestar y protección de animales domésticos y salvajes.

Programa bienestar y protección de animales domésticos y salvajes.

Este programa tiene como objetivo, promover el cuidado y el respeto por los animales domésticos y salvajes que habitan en el municipio.

Contiene actividades de capacitación y de gestión de recursos en pro del cuidado, el respeto y el repoblamiento de los animales, además, la socialización de rutas de actuación cuando se identifican animales salvajes.

Responsable: Secretaría de Planeación, Obras Públicas y Desarrollo Rural – .

Indicadores de producto asociados al programa:

Indicador	Unidad de medida	Año de línea base	Línea base	Meta cuatrienio	Tendencia
Capacitaciones sobre el cuidado, el respeto y la tenencia responsable de los animales	Unidad	2023	6	32	Creciente
Capacitación de rutas de actuación para fauna silvestre	Unidad	2023	2	12	Creciente
Adecuación, operación y sostenimiento del albergue municipal para la tenencia de animales en estado de abandono	Unidad	2023	1	1	Constante
Alianzas estratégicas con instituciones externas para jornadas de esterilización de mascotas y bienestar animal.	Unidad	2023	1	4	Creciente



**PROGRAMAS DE LOS COMPONENTES QUE INTEGRAN LA LÍNEA
ESTRATÉGICA 4: AVANCEMOS JUNTOS POR LA JUSTICIA, LA PAZ, LA
SEGURIDAD Y LA CONVIVENCIA HUMANA**

**Línea Estratégica 4:
Avancemos juntos
por la justicia, la
paz, la seguridad y
la convivencia
ciudadana**





LÍNEA ESTRATÉGICA 4: AVANCEMOS JUNTOS POR LA JUSTICIA, LA PAZ, LA SEGURIDAD Y LA CONVIVENCIA CIUDADANA

Esta línea estratégica tiene como objetivo, mejorar las condiciones de justicia, paz, seguridad y convivencia ciudadana de los yaliseños. Cuenta con los siguientes componentes:

- Víctimas, justicia y paz
- Seguridad y convivencia ciudadana

Componente víctimas, justicia y paz

Objetivo del componente: atender de manera integral a las víctimas y facilitar el acceso a la justicia y las acciones de paz en el municipio de Yalí.

Responsable: Secretaría General y de Gobierno.

Indicadores de resultado asociados al componente:

Indicador	Unidad de medida	Año de línea base	Línea base	Meta cuatrienio	Tendencia
Implementación del plan integral de prevención y protección de los derechos humanos (incluye la atención a la población desplazada)	Unidad	2023	0,75	0,90	Creciente

Este componente está conformado por los siguientes programas:

- Víctimas
- Justicia y paz

Programa Víctimas

El objetivo de este programa consiste en atender de manera integral a las víctimas propiciando que puedan integrarse fácilmente a la sociedad.



Este programa incluye la formulación e implementación del plan integral único de atención a la población desplazada y acciones de atención integral a víctimas.

Responsable: Secretaría General y de Gobierno.

Indicadores de producto asociados al programa:

Indicador	Unidad de medida	Año de línea base	Línea Base	Meta cuatrienio	Tendencia
Plan de acción territorial (PAT) formulado.	Unidad	2023	1	1	Constante
Atención, asistencia y asesoría integral a víctimas través de los planes de acción territorial (PAT).	Número	2023	700	900	Creciente
Ajuste y actualización del Plan de Contingencia para la atención de emergencias humanitarias en el marco del conflicto armado.	Unidad	2023	1	1	Constante
Plan integral de prevención y protección de los derechos humanos (incluye la atención a la población desplazada) actualizado.	Unidad	2023	1	1	Constante
Plan integral de prevención y protección de los derechos humanos implementado	Unidad	2023	0,75	0,9	Creciente
Caracterización de la población víctima existente en el municipio.	Unidad	2023	0	0,10	Creciente
Acciones orientadas a la garantía de atención inmediata, ayuda humanitaria de emergencia y de transición para víctimas de desplazamiento.	Unidad	2023	0,10	100%	Creciente
Acciones orientadas a la atención psicosocial y a la salud integral a las víctimas.	Unidad	2023	1	4	Creciente



Indicador	Unidad de medida	Año de línea base	Línea Base	Meta cuatrienio	Tendencia
Rendición de cuentas sobre cumplimiento de metas del programa de atención, asistencia y reparación integral; plan de acción territorial, ejecución presupuestal y participación efectiva de víctimas, realizados	Unidad	2023	1	4	Constante
Mesa municipal de víctimas con acompañamiento de la administración municipal.	Unidad	2023	4	16	Constante
Instancias de participación de la población víctima del municipio activas.	Unidad	2023	1	1	Constante
Priorización de personas víctimas en programas transversales.	Unidad	2023	1	1	Constante
Asistencia funeraria entregada a población víctima.	Porcentaje	2023	100%	100%	Constante

Programa Justicia y Paz

El objetivo de este programa es facilitar el acceso a la justicia y las acciones de paz de manera incluyente para todos los yaliseños.

Este programa permite la implementación de acciones para que los yaliseños puedan acceder fácilmente a los servicios de la casa de justicia.

Responsable: Secretaría General y de Gobierno.

Indicadores de producto asociados al programa:

Indicador	Unidad de medida	Año de línea base	Línea base	Meta cuatrienio	Tendencia
Jornadas descentralizadas en la zona rural, que incluyan los servicios de la casa de justicia	Unidad	2023	2	16	Creciente



Indicador	Unidad de medida	Año de línea base	Línea base	Meta cuatrienio	Tendencia
Campañas de promoción y divulgación de los servicios que se ofrecen en la casa de justicia	Unidad	2023	6	32	Creciente
Acciones y/o jornadas orientadas a la disminución de los costos que representan el acceso a la justicia, para grupos sociales en condiciones de vulnerabilidad	Unidad	2023	3	16	Creciente
Conmemoración del día de la no violencia	Unidad	2023	1	4	Constante
Consejo municipal de paz funcionando anualmente en el municipio	Unidad	2023	1	4	Constante

Componente seguridad y convivencia ciudadana

Objetivo del componente: garantizar la seguridad y la convivencia ciudadana en todo el territorio municipal.

Responsable: Secretaría General y de Gobierno.

Indicadores de resultado asociados al componente:

Este componente está conformado por el programa de seguridad y convivencia en Yalí.

Indicador	Unidad de medida	Año de línea base	Línea base	Meta cuatrienio	Tendencia
Tasa de hurto a personas por cada 100.000 habitantes	Tasa por cada 100.000 habitantes	2023	74.5	62.3	Decreciente



Indicador	Unidad de medida	Año de línea base	Línea base	Meta cuatrienio	Tendencia
Tasa de homicidios por cada 100.000 habitantes	Tasa por cada 100.000 habitantes	2023	99.7	49.8	Decreciente
Tasa de violencia intrafamiliar por cada 100.000 habitantes	Tasa por cada 100.000 habitantes	2023	211.8	211.8	Constante

Programa seguridad y convivencia en Yalí

Tiene como objetivo cuidar la vida de los yaliseños con acciones orientadas a la seguridad y la convivencia ciudadana.

Este programa está orientado a la formulación e implementación del PISCC, a la gestión de recursos y la implementación de acciones para garantizar la seguridad y la convivencia ciudadana en el municipio.

Responsable: Secretaría General y de Gobierno.

Indicadores de producto asociados al programa:

Indicador	Unidad de medida	Año de línea base	Línea base	Meta cuatrienio	Tendencia
Plan integral de seguridad y convivencia ciudadana (PISCC) formulado.	Unidad	2023	1	1	Constante
Plan integral de seguridad y convivencia ciudadana (PISCC) implementado	Porcentaje	2023	0%	90%	Creciente
Formulación de proyectos y/o gestión de recursos de dotación de la estación de policía	Unidad	2023	1	4	Constante
Acciones de coordinación interinstitucional para	Unidad	2023	15	80	Creciente



Indicador	Unidad de medida	Año de línea base	Línea base	Meta cuatrienio	Tendencia
atender de manera integral la seguridad y la convivencia ciudadana					
Acciones y/o estrategias tendientes a reducir los índices de violencia intrafamiliar	Unidad	2023	20	80	Creciente
Personas privadas de la libertad (PPL) beneficiada con el mínimo vital contemplado en la normatividad vigente.	Unidad	2023	12	48	Constante



PROGRAMAS DE LOS COMPONENTES QUE INTEGRAN LA LÍNEA ESTRATÉGICA 5: AVANCEMOS JUNTOS POR LA INFRAESTRUCTURA PARA LA COMPETITIVIDAD Y LA CALIDAD DE VIDA

Línea Estratégica 5:
*Avancemos juntos
con infraestructura
para la
competitividad y la
calidad de vida*





LÍNEA ESTRATÉGICA 5: AVANCEMOS JUNTOS CON INFRAESTRUCTURA PARA LA COMPETITIVIDAD Y LA CALIDAD DE VIDA

Esta línea estratégica tiene como objetivo, mejorar la competitividad municipal y las condiciones de vida de los yaliseños. Cuenta con los siguientes componentes:

- Vivienda
- Agua potable y saneamiento básico
- Infraestructura vial y peatonal
- Infraestructura para el bienestar social
- Aseo, gas y alumbrado público
- Seguridad vial

Componente vivienda

Objetivo del componente: mejorar la cantidad y las condiciones de calidad de las viviendas de las familias yaliseñas.

Responsable: Secretaría de Planeación, Obras Públicas y Desarrollo Rural

Indicadores de resultado asociados al componente:

Indicador			Unidad de medida	Año de línea base	Línea base	Meta cuatrienio	Tendencia
Déficit	cualitativo	de	Porcentaje	2018	37%	33.3%	Decreciente
Déficit	cuantitativo	de	Porcentaje	2018	16.9%	15.21	Decreciente

Este componente está conformado por el programa de gestión de viviendas.

Programa gestión de viviendas

El objetivo de este programa consiste en aumentar las viviendas y las condiciones de las mismas, en términos de calidad y legalidad.



Este programa incluye mejoramientos de viviendas, formulación de proyectos y/o gestión de recursos para viviendas nuevas y legalización de predios.

Responsable: Secretaría de Planeación, Obras Públicas y Desarrollo Rural

Indicadores de producto asociados al programa:

Indicador	Unidad de medida	Año de línea base	Línea base	Meta cuatrienio	Tendencia
Mejoramiento de viviendas de manera tradicional y a través del modelo de autoconstrucción	Unidad	2023	100	500	Creciente
Formulación de proyectos y/o gestión de recursos para la obtención de subsidios de vivienda nueva de interés social	Unidad	2023	0	3	Creciente
Formulación de proyectos y/o gestión de recursos para la construcción y/o el mejoramiento de viviendas en zona urbana y rural.	Unidad	2023	0	2	Creciente
Legalización de predios de viviendas (Urbano y Rural)	Unidad	2023	0	400	Creciente
Legalización de Predios para escenarios deportivos	Unidad	2023	0	10	Creciente

Componente agua potable y saneamiento básico

Objetivo del componente: aumentar la cobertura y mejorar la calidad del agua potable y saneamiento básico en el municipio.

Responsable: Secretaría de Planeación, Obras Públicas y Desarrollo Rural



Indicadores de resultado asociados al componente:

Indicador	Unidad de medida	Año de línea base	Línea base	Meta cuatrienio	Tendencia
Acueductos mejorados en el municipio	Unidad	2023	0	5	Creciente

Este componente está conformado por el programa de gestión de agua potable y saneamiento básico.

Programa gestión de agua potable y saneamiento básico

El objetivo de este programa consiste en aumentar la cobertura en la prestación del servicio de agua potable y alcantarillado.

Este programa está orientado al mejoramiento de acueductos, la gestión para mejorar la construcción de acueductos, la instalación de pozos sépticos y las capacitaciones para la construcción y el mejoramiento de pozos sépticos.

Responsable: Secretaría de Planeación, Obras Públicas y Desarrollo Rural

Indicadores de producto asociados al programa:

Indicador	Unidad de medida	Año de línea base	Línea base	Meta cuatrienio	Tendencia
Acueductos mejorados en el municipio	Unidad	2023	0	5	Creciente
Formulación de proyectos y/o gestión de recursos para la construcción de acueductos rurales	Unidad	2023	0	5	Creciente
Pozos sépticos instalados y funcionando	Unidad	2023	20	90	Creciente
Capacitaciones para la construcción y mejoramiento de pozos	Unidad	2023	20	90	Creciente



Indicador	Unidad de medida	Año de línea base	Línea base	Meta cuatrienio	Tendencia
sépticos para las viviendas					
Plan maestro de acueducto y alcantarillado actualizado	Unidad	2023	0	1	Creciente

Componente infraestructura vial y peatonal

Objetivo del componente: mejorar la infraestructura vial y peatonal en el municipio de Yalí.

Responsable: Secretaría de Planeación, Obras Públicas y Desarrollo Rural

Indicadores de resultado asociados al componente:

Indicador	Unidad de medida	Año de línea base	Línea base	Meta cuatrienio	Tendencia
Kilómetros de vías rurales y urbanas mejoradas, mantenidas y/o recuperadas	Kilómetros	2023	140	140	Constante

Este componente está conformado por el programa de mejores vías para los yaliseños.

Programa mejores vías para los yaliseños

Este programa tiene como objetivo, mejorar el estado de las vías del municipio.

El programa está integrado por acciones dirigidas al mejoramiento de vías en el municipio de Yalí.

Responsable: Secretaría de Planeación, Obras Públicas y Desarrollo Rural



Indicadores de producto asociados al programa:

Indicador	Unidad de medida	Año de línea base	Línea base	Meta cuatrienio	Tendencia
Metros de vías rurales y urbanas mejoradas, mantenidas y/o recuperadas	Metros	2023	140.000	140.000	Constante
Mejoramiento de la vía Yalí - Piedras Blancas – San Mauricio	Unidad	2023	0	1	Creciente
Metros lineales construidos de placa huella	Unidad	2023	3000	8000	Creciente
Obras transversales construidas para garantizar el estado de las vías	Unidad	2023	5	80	Creciente
Gestión de maquinaria amarilla para mejoramiento de vías municipales	Unidad	2023	2	8	Constante
Gestionar permisos de predios y licencias ambientales para vías secundarias	Unidad	2023	0	2	Creciente
Metros lineales construidos y/o mejorados de andenes, con enfoque diferencial a personas con movilidad reducida	Unidad	2023	0	400	Creciente

Componente infraestructura para el bienestar social

Objetivo del componente: mejorar la infraestructura municipal asociada a todos los programas de bienestar social.

Responsable: Secretaría de Planeación, Obras Públicas y Desarrollo Rural



Indicadores de resultado asociados al componente:

Indicador	Unidad de medida	Año de línea base	Línea base	Meta cuatrienio	Tendencia
Equipamientos municipales en funcionamiento	Unidad	2023	10	32	Creciente

Este componente está conformado por el programa de equipamientos para todos.

Programa equipamientos para todos

Este programa tiene como objetivo, disponer de infraestructura adecuada y en buen estado, que le permita a los yaliseños bienestar social y el correcto funcionamiento de programas sociales y comunitarios.

El programa está orientado a la gestión y al mejoramiento de equipamientos municipales, que garanticen la prestación de los servicios públicos en buen estado.

Responsable: Secretaría de Planeación, Obras Públicas y Desarrollo Rural

Indicadores de producto asociados al programa:

Indicador	Unidad de medida	Año de línea base	Línea base	Meta cuatrienio	Tendencia
Formulación de proyectos y/o gestión de recursos para el mantenimiento de bienes de uso administrativo y público, para construcción de escenarios deportivos, escenarios culturales; la caseta comunal y la construcción y/o mejoramiento de los centros de encuentros comunitarios	Unidad	2023	1	4	Constante



Indicador	Unidad de medida	Año de línea base	Línea base	Meta cuatrienio	Tendencia
Formulación de proyectos y/o gestión de recursos para la construcción de escenarios deportivos, escenarios culturales; centros de encuentros comunitarios.	Unidad	2023	0	12	Constante
Mantenimientos realizados a equipamientos municipales (parques, centro integral del adulto mayor, monumentos, palacio municipal, casa de la cultura, casa de justicia, hogar grupal, parque educativo, escenarios deportivos, escenarios educativos, escenarios culturales)	Unidad	2023	10	32	Creciente
Proyectos nuevos con adecuaciones y/o acondicionados para garantizar la accesibilidad física, tecnológica y/o cultural de población con capacidades diferentes.	Unidad	2023	1	1	Constante
Legalización de predios de equipamientos deportivos, educativos, culturales, espacio público.	Unidad	2023	0	10	Creciente

Componente aseo, gas y alumbrado público

Objetivo del componente: aumentar la cobertura del alumbrado público y mejorar el servicio de aseo y de gas en el municipio.

Responsable: Secretaría de Planeación, Obras Públicas y Desarrollo Rural



Indicadores de resultado asociados al componente:

Indicador	Unidad de medida	Año de línea base	Línea base	Meta cuatrienio	Tendencia
Cobertura de aseo en el casco urbano	Porcentaje	2023	100%	100%	Constante
Cobertura de energía eléctrica urbano	Porcentaje	2023	100%	100%	Constante
Cobertura de energía eléctrica rural	Porcentaje	2023	90%	92%	Creciente

Este componente está conformado por el programa Yalí limpio e iluminado.

Programa Yalí limpio, iluminado y con servicio de gas

Este programa pretende implementar acciones orientadas al mejoramiento del servicio de aseo, de gas y de iluminación pública en el municipio.

Incluye acciones para mejorar los servicios de iluminación pública y de aseo que se brindan en el municipio.

Responsable: Secretaría de Planeación, Obras Públicas y Desarrollo Rural

Indicadores de producto asociados al programa:

Indicador	Unidad de medida	Año de línea base	Línea base	Meta cuatrienio	Tendencia
Luminarias públicas instaladas en el municipio	Unidad	2023	15	100	Creciente
Luminarias públicas mejoradas en el municipio	Unidad	2022	297	700	Creciente
Formulación de proyectos y/o gestión de recursos para el	Unidad	2023	0	2	Creciente



Indicador	Unidad de medida	Año de línea base	Línea base	Meta cuatrienio	Tendencia
mejoramiento de iluminación pública					
Acciones y/o estrategias articuladas con la empresa de servicios públicos de Yalí, implementadas y relacionadas con el aseo en el municipio	Unidad	2023	0	4	Creciente
Programa de conexión a red de gas de familias yaliseñas	Unidad	2023	0	1	Creciente

Componente seguridad vial

Objetivo del componente: propiciar entornos viales seguros para todos los yaliseños.

Responsable: Secretaría de Planeación, Obras Públicas y Desarrollo Rural

Indicadores de resultado asociados al componente:

Indicador	Unidad de medida	Año de línea base	Línea base	Meta cuatrienio	Tendencia
Implementación de las acciones definidas en el plan de seguridad vial en el municipio de Yalí	Unidad	2023	0,2	0,9	Creciente

Este componente está conformado por el programa seguridad en las vías de Yalí.

Programa seguridad en las vías de Yalí

El objetivo de este programa consiste en formular el plan e implementar acciones orientadas a la seguridad vial del municipio.



Este programa incluye la formulación e implementación del plan de seguridad vial, así como acciones orientadas a mejorar la seguridad vial de los yaliseños.

Responsable: Secretaría de General y de Gobierno

Indicadores de producto asociados al programa:

Indicador	Unidad de medida	Año de línea base	Línea base	Meta cuatrienio	Tendencia
Plan de seguridad vial en el municipio de Yalí actualizado	Unidad	2023	0	1	Creciente
Implementación de las acciones definidas en el plan de seguridad vial en el municipio de Yalí	Unidad	2023	0,2	0,9	Creciente
Campañas y/o capacitaciones que permitan generar un ambiente adecuado de movilidad	Unidad	2023	3	32	Creciente



PROGRAMAS DE LOS COMPONENTES QUE INTEGRAN LA LÍNEA ESTRATÉGICA 6 AVANCEMOS JUNTOS DESDE LA INSTITUCIONALIDAD Y CON LA PARTICIPACIÓN CIUDADANA

Línea Estratégica 6:
*Avancemos juntos
desde la
institucionalidad y
con participación
ciudadana*





LÍNEA ESTRATÉGICA 6: AVANCEMOS JUNTOS DESDE LA INSTITUCIONALIDAD Y CON PARTICIPACIÓN CIUDADANA

Esta línea estratégica tiene como objetivo, mejorar la gestión de la administración municipal y avanzar en el fortalecimiento y la participación ciudadana. Cuenta con los siguientes componentes:

- Gobierno territorial
- Participación ciudadana

Componente gobierno territorial

Objetivo del componente: fortalecer la administración municipal y mejorar la gestión y la prestación de servicios.

Responsable: Secretaría General y de Gobierno

Indicadores de resultado asociados al componente:

Indicador	Unidad de medida	Año de línea base	Línea base	Meta cuatrienio	Tendencia
Gestión por procesos o reingeniería de procesos actualizado e implementado en la administración municipal	Porcentaje	2022	68,1%	70%	Creciente

Este componente está conformado por el programa de fortalecimiento de las capacidades institucionales.

Programa fortalecimiento de las capacidades institucionales

El objetivo de este programa consiste en fortalecer la administración pública por medio de la implementación de buenas prácticas institucionales.



Este programa incluye acciones y estrategias que permitan fortalecer la administración, como entidad pública, para mejorar las capacidades y el bienestar de los empleados públicos y para garantizar la transparencia y la interacción con los yaliseños.

Responsable: Secretaría General y de Gobierno, Secretaría de Planeación, Obras Públicas y Desarrollo Rural, Secretaría de Salud, Desarrollo y Bienestar Social y Secretaría de Hacienda.

Indicadores de producto asociados al programa:

Indicador	Unidad de medida	Año de línea base	Línea base	Meta cuatrienio	Tendencia
MIPG implementado en la administración municipal	Unidad	2023	1	1	Constante
Plan de capacitación formulado en la administración	Unidad	2023	1	1	Constante
Plan de bienestar e incentivos laborales formulado en la administración	Unidad	2023	1	1	Constante
Implementación del plan de capacitación	Unidad	2023	1	1	Constante
Implementación del plan de bienestar e incentivos laborales	Unidad	2023	1	1	Constante
Página web actualizada y en funcionamiento y con acceso a PQRS	Unidad	2023	1	1	Constante
Rendición pública de cuentas a la ciudadanía y rendición de cuentas de NNA	Unidad	2023	2	8	Constante
Banco de programas y proyectos fortalecidos	Unidad	2023	1	1	Constante
Programa de seguridad y salud en el trabajo en la administración municipal	Unidad	2023	1	1	Constante
Campañas y/o estrategias que incentiven el pago de impuestos y tasas	Unidad	2023	1	4	Constante
Campañas y/o estrategias de cobros persuasivos y coactivos	Unidad	2023	1	4	Constante



Indicador	Unidad de medida	Año de línea base	Línea base	Meta cuatrienio	Tendencia
Acciones de comunicación, información e interacción anual con los yaliseños	Unidad	2023	1	1	Constante
Bienes y predios públicos con levantamiento y actualización	Unidad	2023	0	20	Creciente

Componente participación ciudadana

Objetivo del componente: fortalecer y promover la participación ciudadana en el municipio de Yalí.

Responsable: Secretaría de Planeación, Obras Públicas y Desarrollo Rural

Indicadores de resultado asociados al componente:

Indicador	Unidad de medida	Año de línea base	Línea base	Meta cuatrienio	Tendencia
Política pública comunal implementada	Unidad	2023	0	0,8	Creciente

Este componente está conformado por el programa de participación ciudadana y fomento a las organizaciones.

Programa de participación ciudadana y fomento a las organizaciones.

El objetivo de este programa consiste en promover la participación ciudadana y el fortalecimiento a las organizaciones sociales, comunitarias y religiosas del municipio de Yalí.

Este programa está encaminado a la participación ciudadana y al fortalecimiento de las organizaciones sociales, comunitarias y religiosas por medio de capacitaciones, actividades de asesoría, sensibilización y acompañamiento.

Responsable: Secretaría de Planeación, Obras Públicas y Desarrollo Rural

Indicadores de producto asociados al programa:



Indicador	Unidad de medida	Año de línea base	Línea base	Meta cuatrienio	Tendencia
Política pública comunal actualizada	Unidad	2023	1	1	Constante
Política pública comunal implementada	Unidad	2023	0	0,5	Creciente
Juntas de acción comunal legalmente constituidas y con acompañamiento permanente de la administración municipal	Unidad	2023	27	29	Creciente
Juntas de acción comunal y junta de vivienda comunitaria con Planes de Desarrollo Comunales y Comunitarios formulados	Unidad	2023	15	28	Creciente
Juntas de acción comunal y de vivienda comunitaria con acompañamiento permanente de la administración municipal	Unidad	2023	27	29	Creciente
Consejo territorial de planeación fortalecido anualmente y con apoyo de la administración municipal	Unidad	2023	1	1	Constante
Organizaciones sociales, productivas, religiosas y de control social con acompañamiento permanente de la administración municipal	Unidad	2023	8	5	Decreciente
Alianzas estratégicas con entidades externas de las organizaciones sociales, productivas, comunitarias y religiosas	Unidad	2023	0	3	Creciente
Capacitaciones sobre mecanismos de participación, y promoción de una actitud cívica de cooperación y de control administrativo	Unidad	2023	0	4	Creciente



Indicador	Unidad de medida	Año de línea base	Línea base	Meta cuatrienio	Tendencia
Capacitaciones enfocadas al fortalecimiento de las organizaciones sociales, productivas, comunitarias y religiosas	Unidad	2023	6	30	Creciente
Actividades de socialización y sensibilización sobre la importancia de las asociaciones y/o agrupaciones	Unidad	2023	0	16	Creciente
Acompañamiento en los proyectos presentados por las asociaciones productoras y campesinas, ejecutadas desde el desarrollo comunitario	Unidad	2023	0	4	Creciente
Apoyar el fortalecimiento y la capacitación de la operación del Consejo Municipal de Participación Ciudadana y Control Social	Unidad	2023	1	4	Constante
Reactivación del Consejo Municipal de Participación	Unidad	2023	1	1	Constante
Veeduría ciudadanas y control social	Unidad	2023	1	1	Constante

CAPÍTULO:
ARTICULACIÓN
PDM “AVANCEMOS
JUNTOS POR LA
PROTECCIÓN DE LA
VIDA”





CAPÍTULO: ARTICULACIÓN PDM “AVANCEMOS JUNTOS POR LA PROTECCIÓN DE LA VIDA”

Articulación PDM “Avancemos juntos para la protección de la vida”





ARTICULACIÓN DEL PLAN DE DESARROLLO MUNICIPAL 2024 - 2027

AVANCEMOS JUNTOS EN PROTECCIÓN DE LA VIDA, CON OTROS PLANES

Articulación con los Objetivos de Desarrollo Sostenible

El Programa de las Naciones Unidas para el Desarrollo - PNUD describe los Objetivos de Desarrollo Sostenible así “también conocidos como objetivos mundiales, se adoptaron por todos los estados miembros en 2015 como un llamado universal para poner fin a la pobreza, proteger el planeta y garantizar que todas las personas gocen de paz y prosperidad para 2030”.

Los 17 ODS están integrados, ya que reconocen que las intervenciones en un área afectarán los resultados de otras y que el desarrollo debe equilibrar la sostenibilidad medioambiental, económica y social.

Siguiendo la promesa de no dejar a nadie atrás, los países se han comprometido a acelerar el progreso para aquellos más atrasados. Es por esto que los ODS han sido diseñados para traer al mundo varios “ceros” que cambien la vida, lo que incluye pobreza cero, hambre cero, SIDA cero y discriminación cero contra las mujeres y niñas.

Todo el mundo es necesario para alcanzar estos objetivos ambiciosos. Se necesita la creatividad, el conocimiento, la tecnología y los recursos financieros de toda la sociedad para conseguir los ODS en cada contexto”.

Como una manera de aportar al cumplimiento mundial de los objetivos de desarrollo sostenible, el plan de desarrollo municipal 2024 – 2026 “Avancemos Juntos en la Protección de la Vida” se articula en sus seis (6) líneas estratégicas y se compromete en aportar en todo lo que sea posible, al cumplimiento de los ODS (Naciones Unidas, 2024).

A continuación, se presenta cada una de las líneas estratégicas y los ODS a los cuales aplican:



Tabla 13. Articulación del PDM con los Objetivos de Desarrollo Sostenible

LÍNEA	COMPONENTES	OBJETIVOS DE DESARROLLO SOSTENIBLE
LÍNEA 1: AVANCEMOS JUNTOS POR EL FORTALECIMIENTO Y EL BIENESTAR SOCIAL	Salud y protección social	
	Educación	
	Cultura, arte y patrimonio	
	Deporte, recreación y actividad física	
	Inclusión, igualdad y equidad social	
LÍNEA 2: AVANCEMOS JUNTOS POR EL FORTALECIMIENTO ECONÓMICO Y AGROPECUARIO.	Agricultura y desarrollo rural	
	Desarrollo forestal	
	Minería	
	Turismo, empleo y emprendimiento	
LÍNEA 3: AVANCEMOS JUNTOS POR UN AMBIENTE Y DESARROLLO SOSTENIBLE	Medio ambiente	
	Gestión del riesgo	
	Bienestar y protección animal	
LÍNEA 4: AVANCEMOS JUNTOS POR LA JUSTICIA, LA PAZ, LA SEGURIDAD Y LA CONVIVENCIA CIUDADANA	Víctimas, justicia y paz	
	Seguridad y convivencia ciudadana	
LÍNEA 5: AVANCEMOS JUNTOS CON INFRAESTRUCTURA PARA LA COMPETITIVIDAD Y LA CALIDAD DE VIDA.	Vivienda	
	Agua potable y saneamiento básico	
	Infraestructura vial y peatonal	
	Aseo, gas y alumbrado público	
	Seguridad vial	
LÍNEA 6: AVANCEMOS JUNTOS DESDE LA INSTITUCIONALIDAD Y CON PARTICIPACIÓN CIUDADANA	Gobierno territorial	
	Participación ciudadana	

Fuente: elaboración propia



Articulación con el Plan Nacional de Desarrollo 2022 – 2026 “Colombia, Potencia Mundial de la Vida”

El Plan Nacional de Desarrollo es la hoja de ruta que establece los objetivos del gobierno nacional en todo el territorio colombiano, en esta ocasión, por medio de ejes de transformaciones, catalizadores y componentes. Articularnos con esta hoja de ruta, nos permite aportar al cumplimiento de objetivos nacionales, así como gestionar objetivos comunes, considerando la atención de las particularidades de nuestro territorio con la posibilidad de acceder a recursos de entidades nacionales.

La vigencia del plan nacional de desarrollo se cruza con la vigencia del plan de desarrollo municipal y por ende, es importante que exista armonía entre las líneas estratégicas definidas en el plan territorial con los ejes de transformaciones, catalizadores y componentes que están expresos en el plan de desarrollo nacional; de esta manera se aporta a objetivos y metas comunes.

Seguidamente se presenta como los programas del Plan de Desarrollo Municipal 2024 – 2027 Avancemos Juntos en la Protección de la Vida, se articulan con los ejes de transformaciones, catalizadores y componentes del plan nacional de desarrollo: Colombia, potencia mundial de la vida.



Tabla 14. Articulación del PDM con el Plan Nacional de Desarrollo 2022 – 2026 “Colombia, Potencia Mundial de la Vida”

Eje de transformación 1. El ordenamiento territorial alrededor del agua		
Catalizador	Componente	Programa del Plan de Desarrollo Municipal
Justicia ambiental y gobernanza inclusiva	<p>a. Implementación del acuerdo de Escazú.</p> <p>b. Democratización del conocimiento, la información ambiental y de riesgo de desastres.</p> <p>c. Modernización de la institucionalidad ambiental y de gestión del riesgo de desastres. d. Instrumentos de control y vigilancia ambiental para la resiliencia.</p>	Cuidado y protección de los recursos y el medio ambiente
El agua, la biodiversidad y las personas, en el centro del ordenamiento territorial	<p>a. Ciclo del agua como base del ordenamiento territorial.</p> <p>b. Implementación y jerarquización de los determinantes de ordenamiento.</p> <p>c. Reglamentación e implementación de los determinantes para la protección del suelo rural como garantía del derecho a la alimentación. d. Personas en el centro de la planeación del territorio</p>	Cuidado y protección de los recursos y el medio ambiente
Coordinación de los instrumentos de planificación de territorios vitales.	a. Armonización y racionalización de los instrumentos de ordenamiento y planificación territorial.	Cuidado y protección de los recursos y el medio ambiente



Eje de transformación 1. El ordenamiento territorial alrededor del agua		
Catalizador	Componente	Programa del Plan de Desarrollo Municipal
	b. Reglas comunes para el respeto de las restricciones del territorio. c. Gobernanza multinivel del territorio	
Capacidades de los gobiernos locales y las comunidades para la toma de decisiones de ordenamiento y planificación territorial.	a. Empoderamiento de los gobiernos locales y sus comunidades. b. Principio de concurrencia. c. Base fiscal de los municipios	Fortalecimiento de las capacidades institucionales
Consolidación del catastro multipropósito y tránsito hacia el Sistema de Administración del Territorio (SAT).	a. Sistemas de información del territorio interoperables. b. Actualización catastral multipropósito. c. Sistema de administración del territorio (SAT)	Fortalecimiento de las capacidades institucionales
Tenencia de la tierra en las zonas rural, urbana y suburbana formalizada, adjudicada y regularizada.	a. Acceso y formalización de la propiedad. b. Coordinación institucional para optimizar la formalización	Gestión de viviendas



Eje de transformación 2. Transformación productiva, internacionalización y acción climática		
Catalizador	Componente	Programa del Plan de Desarrollo Municipal
Programa de conservación de la naturaleza y su restauración	a. Freno a la deforestación. b. Restauración participativa de ecosistemas, áreas protegidas y otras áreas ambientalmente estratégicas	Cuidado y protección de los recursos y el medio ambiente
Hacia una economía carbono neutral, un territorio y una sociedad resiliente al clima	a. Descarbonización y resiliencia de sectores productivos y gestión de sus riesgos climáticos. b. Territorio y sociedad resilientes al clima. c. Infraestructura de proyectos públicos y de asociaciones público-privadas adaptadas al cambio climático y con menos emisiones	Cuidado y protección de los recursos y el medio ambiente
Transición energética justa, basada en el respeto a la naturaleza, la justicia social y la soberanía con seguridad, confiabilidad y eficiencia	a. Generación de energía a partir de fuentes no convencionales de energía renovable (FNCER). b. Seguridad y confiabilidad energética c. Cierre de brechas energéticas	Cuidado y protección de los recursos y el medio ambiente
Desarrollo económico a partir de eficiencia energética, nuevos energéticos y minerales estratégicos para la transición	a. Diversificación productiva asociada a las actividades extractivas. b. Eficiencia energética y del mercado como factor de desarrollo económico	1. Desarrollo forestal 2. Yalí: por el desarrollo del campo



Eje de transformación 2. Transformación productiva, internacionalización y acción climática		
Catalizador	Componente	Programa del Plan de Desarrollo Municipal
Ciudades y hábitats resilientes	<p>a. Reducción del impacto ambiental del sector residencial y promoción del hábitat verde.</p> <p>b. Conformación de hábitats próximos y diversos accesibles e Incluyentes.</p> <p>c. Uso eficiente de los recursos para el desarrollo de ciudades circulares</p>	Cuidado y protección de los recursos y el medio ambiente
De una economía extractivista a una sostenible y productiva: Política de Reindustrialización, hacia una economía del conocimiento, incluyente y sostenible	<p>a. Reindustrialización para la sostenibilidad, el desarrollo económico y social.</p> <p>b. Transformación para la diversificación productiva y exportadora.</p> <p>c. Políticas de competencia, consumidor e infraestructura de la calidad modernas. d. Impulso a la industria digital nacional. e. Política de internacionalización sostenible</p>	Yalí: por el desarrollo del campo
Modelos de bioeconomía basada en el conocimiento y la innovación	<p>a. Modelos de producción sostenible y regenerativos en agricultura y ganadería.</p> <p>b. Turismo en armonía con la vida</p> <p>c. economía forestal.</p> <p>d. Bioproductos.</p>	<p>1. Yalí: por el desarrollo del campo</p> <p>2. Turismo para el fortalecimiento económico</p> <p>3. Desarrollo forestal</p> <p>4. Cuidado y protección de los recursos y el medio ambiente</p>



Eje de transformación 2. Transformación productiva, internacionalización y acción climática		
Catalizador	Componente	Programa del Plan de Desarrollo Municipal
	e. Economía circular basada en la producción y el consumo responsable	
Financiamiento para la acción climática, la reindustrialización y el desarrollo sostenible	<p>a. Financiamiento climático neto como motor para el desarrollo sostenible.</p> <p>b. Banca de desarrollo e instrumentos alternativos de financiamiento para la reindustrialización.</p> <p>c. Política exterior para luchar contra el cambio climático y la pérdida de biodiversidad.</p> <p>d. Política exterior para luchar contra el cambio climático y la pérdida de biodiversidad.</p> <p>e. Reducción de la vulnerabilidad fiscal y financiera ante riesgos climáticos y desastres</p>	<p>1. Cuidado y protección de los recursos y el medio ambiente</p> <p>2. Por el desarrollo del campo</p> <p>3. Desarrollo forestal</p>

Eje de transformación 5. Convergencia Regional		
Catalizador	Componente	Programa del Plan de Desarrollo Municipal
Construcción e implementación de modelos de desarrollo supramunicipales para el fortalecimiento de	<p>a. Intervención de vías terciarias, terminales fluviales y aeródromos</p> <p>b. Convenios solidarios.</p> <p>c. Fuentes de pago y financiación</p>	<p>1. Mejores vías para los yaliseños</p> <p>2. Equipamiento para todos</p> <p>3. Gestión de agua potable y saneamiento básico</p>



Eje de transformación 5. Convergencia Regional		
Catalizador	Componente	Programa del Plan de Desarrollo Municipal
vínculos urbano-rurales y la integración de territorios.	<p>d. Integración de territorios bajo el principio de la conectividad física y la multimodalidad.</p> <p>e. Planeación y gestión territorial inteligente.</p> <p>f. Fronteras humanas para la vida, la integración y el desarrollo.</p> <p>g. Relaciones funcionales de los territorios.</p> <p>h. Acceso a servicios públicos a partir de las capacidades y necesidades de los territorios.</p> <p>i. Gestión del suelo para vivienda de interés social y soportes urbanos.</p> <p>j. Integración de los territorios más afectados por el conflicto a las apuestas estratégicas de desarrollo regional, de acuerdo con la reforma rural integral.</p> <p>k. Convergencias territoriales para la sostenibilidad ambiental territorial</p>	<p>4. Conectividad limpia</p> <p>5. Gestión de viviendas</p>



Eje de transformación 5. Convergencia Regional		
Catalizador	Componente	Programa del Plan de Desarrollo Municipal
Territorios humanos: más integral hábitat		1. Mejores vías para los yaliseños 2. Equipamiento para todos 3. Gestión de agua potable y saneamiento básico 4. Conectividad limpia 5. Gestión de viviendas 6. Cuidado y protección de los recursos y el medio ambiente
Reestructuración y desarrollo de sistemas nacionales y regionales de productividad, competitividad e innovación	a. Transformación productiva de las regiones b. Inserción de las regiones en cadenas globales de valor. c. Consolidación del desarrollo sostenible y responsable del turismo incluyente con las comunidades. d. Lineamientos para mejorar la infraestructura vial, turística y de servicios de los destinos turísticos e. Infraestructura y servicios logísticos. f. Esquema de compensación para territorios con áreas del Sistema de Parques Nacionales Naturales. g. Adopción tecnológica y modernización del sector postal.	1. Por el Desarrollo del Campo 2. Mejores vías para los yaliseños 3. Turismo para el fortalecimiento económico



Eje de transformación 5. Convergencia Regional		
Catalizador	Componente	Programa del Plan de Desarrollo Municipal
Fortalecimiento institucional como motor de cambio para recuperar la confianza de la ciudadanía y el fortalecimiento del vínculo Estado-ciudadanía.		Fortalecimiento de las Capacidades Institucionales
Dispositivos democráticos de participación: política de diálogo permanente con decisiones desde y para el territorio.		Participación ciudadana y fomento a las organizaciones.
Reivindicación de los derechos de los grupos más afectados, e integración de personas que dejan las armas para reconstruir el tejido social.		<ol style="list-style-type: none"> 1. Víctimas 2. Justicia y paz

Fuente: Elaboración propia



Articulación con el Plan de Desarrollo Departamental 2024 – 2027 “Por Antioquia Firme”

El plan de desarrollo municipal de Yalí tiene una estructura similar al plan de desarrollo departamental y es que ambos están estructurados en líneas estratégicas y componentes, lo cual facilita su armonización.

Hemos revisado el contenido de cada una de las líneas del plan departamental y es evidente la posibilidad de una gran armonía, sin embargo, algunos programas municipales están en una línea estratégica distinta a la que se incluye en el plan departamental. Dado que lo esencial se mantiene alineado, la articulación se hace de manera horizontal sin entrar en detalles de los componentes y programas.

Tener una estructura similar, nos permite, además, que podamos ejecutar de manera integrada, acciones de los componentes y los programas definidos en la ruta de navegación, desde el municipio de Yalí y que, desde el gobierno departamental, se logre impactar positivamente a los yaliseños con proyectos que buscan beneficiar a todos los antioqueños.



Tabla 15. Articulación del PDM con el Plan de Desarrollo Departamental 2024 – 2027 “Por Antioquia Firme

PROPUESTA ESTRUCTURA PLAN DE DESARROLLO MUNICIPAL 2024 - 2027 AVANCEMOS JUNTOS EN LA PROTECCIÓN DE LA VIDA	PLAN DE DESARROLLO DEPARTAMENTAL 2024 - 2027 "POR ANTIOQUIA FIRME"				
LÍNEA	LÍNEA ESTRATÉGICA				
LÍNEA 1: AVANCEMOS JUNTOS POR EL FORTALECIMIENTO Y EL BIENESTAR SOCIAL		COHESIÓN, DESDE LO SOCIAL			
LÍNEA 2: AVANCEMOS JUNTOS POR EL FORTALECIMIENTO ECONÓMICO Y AGROPECUARIO.			INVERSIÓN, DESDE LA CONFIANZA		
LÍNEA 3: AVANCEMOS JUNTOS POR UN AMBIENTE Y DESARROLLO SOSTENIBLE				SOSTENIBILIDAD, DESDE LO TERRITORIAL	
LÍNEA 4: AVANCEMOS JUNTOS POR LA JUSTICIA, LA PAZ, LA SEGURIDAD Y LA CONVIVENCIA CIUDADANA	SEGURIDAD, DESDE LA DEMOCRACIA Y LA JUSTICIA				
LÍNEA 5: AVANCEMOS JUNTOS CON INFRAESTRUCTURA PARA LA COMPETITIVIDAD Y LA CALIDAD DE VIDA.			INVERSIÓN, DESDE LA CONFIANZA	SOSTENIBILIDAD, DESDE LO TERRITORIAL	
LÍNEA 6: AVANCEMOS JUNTOS DESDE LA INSTITUCIONALIDAD Y CON PARTICIPACIÓN CIUDADANA	SEGURIDAD, DESDE LA DEMOCRACIA Y LA JUSTICIA			SOSTENIBILIDAD, DESDE LO TERRITORIAL	AUTONOMÍA, DESDE LA GOBERNANZA

Fuente: Elaboración propia



Articulación con el Plan de Gestión Ambiental Regional PGAR 2020 – 2031

El plan de gestión ambiental regional - PGAR es la carta de navegación que define las acciones a realizar entre 2020 y 2031 en Corantioquia, con el propósito de administrar el patrimonio ambiental desde la perspectiva del desarrollo sostenible.

Se construyó de manera participativa entre Corantioquia, las entidades y los actores que inciden en los 80 municipios de la jurisdicción. El municipio de Yalí es uno de los municipios de influencia de la corporación, por tanto, su articulación con el plan de desarrollo municipal 2024 – 2027 Avancemos Juntos en la Protección de la Vida, permite que juntos podamos aunar esfuerzos para avanzar en la protección, el cuidado y la conservación de nuestros recursos ambientales.

A continuación, se presenta la articulación de los programas del Plan de Desarrollo Municipal 2024 – 2027 Avancemos Juntos en la Protección de la Vida, con las líneas, los componentes y los retos del PGAR; con el objetivo de aunar esfuerzos y lograr acciones conjuntas que estén orientadas a mejorar, desde una mirada ambiental y sostenible, nuestro territorio.

Tabla 16. Articulación del PDM con el Plan de Gestión Ambiental Regional PGAR 2020 – 2031

LÍNEA PGAR	COMPONENTE PGAR	RETO PGAR	PROGRAMA PLAN DE DESARROLLO MUNICIPAL 2024 - 2027
Planificación ambiental territorial y protección de áreas que proveen servicios ecosistémicos.	Protección de biodiversidad y servicios ecosistémicos	Aumentar la superficie de áreas protegidas y otras estrategias de conservación en la jurisdicción	Cuidado y protección de los recursos y el medio ambiente
		Proteger el agua como derecho y medio de vida, en el marco de la planeación integral de las cuencas hidrográficas	Cuidado y protección de los recursos y el medio ambiente
		Administrar efectivamente las áreas protegidas y otras estrategias de conservación	Cuidado y protección de los recursos y el medio ambiente
		Aumentar la conectividad y diversidad biológica en predios públicos y privados para consolidar	Cuidado y protección de los recursos y el medio ambiente



LINEA PGAR	COMPONENTE PGAR	RETO PGAR	PROGRAMA PLAN DE DESARROLLO MUNICIPAL 2024 - 2027
		la estructura ecológica del territorio	
		Identificar, proteger y manejar los elementos naturales del espacio público	Equipamientos para todos
		Restaurar recuperar y o rehabilitar ecosistemas degradados	Cuidado y protección de los recursos y el medio ambiente
	Armonización de lo ambiental en la planeación territorial y sectorial	Armonizar la planeación ambiental de la jurisdicción con los Planes Integrales de Gestión del Cambio Climático Sectoriales (PIGCCS)	Cuidado y protección de los recursos y el medio ambiente
2: Corresponsabilidad del sistema económico hacia territorios sostenibles	Modelos sostenibles desde sectores económicos, integrando el ciclo de vida del producto	Lograr cero deforestación en cadenas productivas priorizadas	Desarrollo forestal
		Aumentar los ingresos asociados a los negocios verdes y a bioeconomía	Educación ambiental
	Paisajes-socioecosistemas con transición a la sostenibilidad ambiental	Priorizar e intervenir los socioecosistemas en paisajes productivos con sostenibilidad ambiental	Turismo sostenible para el fortalecimiento económico
	La ciudadanía y sus prácticas cotidianas	Transformar los hábitos de consumo, hacia un consumo sostenible	Educación ambiental



LINEA PGAR	COMPONENTE PGAR	RETO PGAR	PROGRAMA PLAN DE DESARROLLO MUNICIPAL 2024 - 2027
	Uso de energías renovables	Aumentar el uso eficiente de energías limpias (Intensidad energética)	Cuidado y protección de los recursos y el medio ambiente
Consolidación de un entorno saludable y seguro	Adaptación al cambio climático y Gestión Integral del Riesgo	Disminuir el número de casos de mortalidad por desastres asociados a fenómenos naturales y antrópicos	Gestión integral del riesgo
		Disminuir las toneladas de residuos sólidos en los sitios de disposición final de residuos ordinarios, especiales y peligrosos	Educación ambiental
	Saneamiento ambiental	Disminuir la cantidad de aguas residuales no tratadas vertidas a fuentes hídricas	Gestión de agua potable y saneamiento básico
		Cumplir los objetivos de calidad del agua propuesto	Gestión de agua potable y saneamiento básico
		Aumentar la población con acceso a agua potable	Gestión de agua potable y saneamiento básico
	Movilidad sostenible	Promover la movilidad sostenible	Mejores vías para los yaliseños
Fortalecimiento de la cultura ambiental y de las capacidades de los actores para la gestión conjunta y el logro de los resultados	Cultura ambiental para la incidencia en decisiones	La educación y la comunicación de lo ambiental incorporados en los instrumentos de planeación, de gestión, de desarrollo institucional y territorial	Educación ambiental



Articulación con el Esquema de Ordenamiento Territorial

El Esquema de Ordenamiento territorial de un municipio, es un instrumento para la gestión local, el cual cuenta con un propósito central que busca organizar, armonizar y administrar la ocupación y uso del espacio, para que se contribuya al desarrollo humano ecológicamente sostenible, espacialmente armónico y socialmente justo.

El municipio de Yalí logró la actualización de su esquema de ordenamiento en la vigencia 2023, por lo tanto, la articulación de este esquema con el plan de desarrollo municipal “Avancemos Juntos en la Protección de la Vida” para el periodo 2024 – 2027, se realiza entre los proyectos de corto plazo del esquema y los programas del plan.

Esta articulación permite, que en el municipio exista una buena alineación de las herramientas de planeación, lo cual crea un ambiente favorable para la gestión de proyectos orientados a mejorar la calidad de vida de los yaliseños.

A continuación, se presenta para cada uno de los programas y proyectos de corto plazo del esquema de ordenamiento territorial, los programas del plan de desarrollo municipal que incluyen dicho contenido:

Tabla 17. Articulación con el Esquema de Ordenamiento Territorial con el PDM

PROGRAMA ESQUEMA DE ORDENAMIENTO TERRITORIAL	PROYECTO A CORTO PLAZO DEL ESQUEMA DE ORDENAMIENTO TERRITORIAL	PLAN DE DESARROLLO MUNICIPAL AVANCEMOS JUNTOS EN LA PROTECCIÓN DE LA VIDA - PROGRAMAS
Manejo de coberturas protectoras	Aislamiento y regeneración natural de las áreas forestales protectoras del recurso hídrico.	Cuidado y protección de los recursos y el medio ambiente
	Aislamiento de embalse de bocatoma de acueducto	Cuidado y protección de los recursos y el medio ambiente
Enriquecimiento de CORANTIOQUIA - bosques naturales	Pago por Servicios Ambientales (PSA)	Cuidado y protección de los recursos y el medio ambiente
	Siembras comunitarias.	Cuidado y protección de los recursos y el medio ambiente
Área Protegida Municipal Tetóná	Manejo de coberturas en área protegida municipal	Equipamiento para todos
Área Protegida Municipal El Cariaño	Manejo de coberturas en área protegida municipal El Cariaño para la protección del recurso	Cuidado y protección de los recursos y el medio ambiente



PROGRAMA ESQUEMA DE ORDENAMIENTO TERRITORIAL	PROYECTO A CORTO PLAZO DEL ESQUEMA DE ORDENAMIENTO TERRITORIAL	PLAN DE DESARROLLO MUNICIPAL AVANCEMOS JUNTOS EN LA PROTECCIÓN DE LA VIDA - PROGRAMAS
	hídrico de cuenca abastecedora de acueductos	
Cultivos agroecológicos	Fortalecimiento de los cultivos de cacao, caña y frutales a través de la agroecología	Yalí: por el desarrollo del campo
Actividades silvopastoriles	Fortalecimiento del cedro y los frutales como apoyo a la actividad silvopastoril	Yalí: por el desarrollo del campo
Sensibilización sobre sostenibilidad rural	Capacitaciones, talleres y sensibilización sobre actividades rurales y desarrollo sostenible	Yalí: por el desarrollo del campo
Cultivos agroecológicos	Fortalecimiento y modernización de los cultivos de cacao, caña y frutales especialmente cítricos, a través de la agroecología	Yalí: por el desarrollo del campo
Actividades silvopastoriles - Ganadería sostenible	Fortalecimiento del cedro y los frutales como apoyo a la actividad silvopastoril	Yalí: por el desarrollo del campo
	Ganadería sostenible aprovechando la planta de beneficio en Yolombo	Yalí: por el desarrollo del campo
Consolidación de asentamientos rurales	Adecuación y dotación de servicios públicos, vías, espacios públicos y equipamientos básicos en los centros poblados Montañita, Villanita, La Brillantina	Equipamientos para todos, mejores vías para los yaliseños
	Legalización, titulación y reconocimiento de predios en la zona rural	Equipamientos para todos



PROGRAMA ESQUEMA DE ORDENAMIENTO TERRITORIAL	PROYECTO A CORTO PLAZO DEL ESQUEMA DE ORDENAMIENTO TERRITORIAL	PLAN DE DESARROLLO MUNICIPAL AVANCEMOS JUNTOS EN LA PROTECCIÓN DE LA VIDA - PROGRAMAS
Cualificación del sistema vial primario rural (vías terciarias)	Mejoramiento vial, construcción de placa huellas, construcción de obras de drenaje, cunetas, bermas	Mejores vías para los yaliseños
Construcción de vías terciarias	Vía San Mauricio - La Argentina - La Máscara	Mejores vías para los yaliseños
	Vía Hatillo - Casamora - Yolombó	Mejores vías para los yaliseños
	Vía Magdalena 2 4G - Troncal del Nordeste por vereda La Playa	Mejores vías para los yaliseños
	Vía La Máscara - Las Agüitas	Mejores vías para los yaliseños
Reasentamiento de viviendas en zonas de alto riesgo	Determinación de las áreas que deben reasentarse situadas en áreas clasificadas como alto riesgo no mitigable con base en los resultados de los estudios detallados	Gestión integral del riesgo
Regulación y adecuación de entornos	Obras de urbanismo complementario en la zona urbana con predominancia en la dotación de las zonas de uso residencial	Mejores vías para los yaliseños
	Legalización, titulación y reconocimiento de predios en la zona urbana	Equipamientos para todos
Generación y mejoramiento integral de vivienda	Mejoramiento de condiciones básicas de habitabilidad en las viviendas existentes (Servicios públicos, estructura, techos, fachadas, cocinas y servicios internos), especialmente en los	Gestión de agua potable y saneamiento básico, gestión de viviendas



PROGRAMA ESQUEMA DE ORDENAMIENTO TERRITORIAL	PROYECTO A CORTO PLAZO DEL ESQUEMA DE ORDENAMIENTO TERRITORIAL	PLAN DE DESARROLLO MUNICIPAL AVANCEMOS JUNTOS EN LA PROTECCIÓN DE LA VIDA - PROGRAMAS
	polígonos de tratamiento Mejoramiento Integral - MI	
Protección de las áreas forestales protectoras del recurso hídrico en la zona urbana.	Aislamiento de embalse de bocatoma de acueducto	Cuidado y protección de los recursos y el medio ambiente
Estudios de detalle en Áreas en condición de Amenaza	Estudios de detalle en sectores urbanos priorizados con ACA	Gestión integral del riesgo
Estudios de detalle en Áreas en condición de Riesgo	Estudios de detalle en sectores urbanos priorizados con ACR.	Gestión integral del riesgo
Mitigación de la amenaza ante AT en la cuenca de la quebrada La Guarquiná	Manejo de suelos inestables en la cuenca con prioridad en afectados en creciente de año 2020.	Cuidado y protección de los recursos y el medio ambiente
Control de aguas de lluvias en taludes urbanos	Implementación de sistemas de recolección de aguas lluvias y conducción a drenajes naturales y/o red de alcantarillado	Gestión integral del riesgo
Fortalecimiento de organismos de socorro	Dotación de organismos de socorro	Gestión integral del riesgo
	Capacitación y sensibilización a organismos de socorro	Gestión integral del riesgo
Diseño y preparación para la respuesta	Sistemas de Alerta Temprana	Gestión integral del riesgo
	Sensibilización sobre amenazas a comunidades	Gestión integral del riesgo
	Diseño de rutas de evacuación y medidas de actuación	Gestión integral del riesgo
	Simulacros periódicos	Gestión integral del riesgo



PROGRAMA ESQUEMA DE ORDENAMIENTO TERRITORIAL	PROYECTO A CORTO PLAZO DEL ESQUEMA DE ORDENAMIENTO TERRITORIAL	PLAN DE DESARROLLO MUNICIPAL AVANCEMOS JUNTOS EN LA PROTECCIÓN DE LA VIDA - PROGRAMAS
Control de actividades productivas en la cuenca de la quebrada La Guarquiná	Monitoreo constante a los procesos y métodos de producción desarrollados en la cuenca	Cuidado y protección de los recursos y el medio ambiente
Sensibilización sobre amenaza y riesgo a comunidad	Talleres, capacitaciones, simulacros con las comunidades de la cuenca	Gestión integral del riesgo
Actividades productivas agroecológicas	Capacitación, implementación y acompañamiento técnico periódico a las actividades agrícolas rurales en el Municipio con énfasis en generación de amenazas	Agricultura y desarrollo rural
Actividades silvopastoriles sostenibles	Capacitación, implementación y acompañamiento técnico periódico a las actividades ganaderas rurales en el Municipio con énfasis en generación de amenazas	Agricultura y desarrollo rural
Actualización del plan maestro de acueducto y alcantarillado	Revisión, diagnóstico, aprobación	Agua potable y saneamiento básico
Sistemas veredales de abastecimiento	Diseño, implementación y/o adecuación de sistemas de potabilización de agua para los acueductos veredales en: Villanita, Montañita, Puerto Estafa, San Jorge, Montebello, Hatillo, Santa Barbara, La Brillantina, Casamora y La Máscara	Gestión de agua potable y saneamiento básico, gestión de viviendas



PROGRAMA ESQUEMA DE ORDENAMIENTO TERRITORIAL	PROYECTO A CORTO PLAZO DEL ESQUEMA DE ORDENAMIENTO TERRITORIAL	PLAN DE DESARROLLO MUNICIPAL AVANCEMOS JUNTOS EN LA PROTECCIÓN DE LA VIDA - PROGRAMAS
Diseño y adecuación de sistemas básicos de tratamiento de aguas residuales veredales.	Diseño, construcción y adecuación de sistemas de tratamiento primario para el manejo de aguas residuales a nivel rural en los tres centros poblados rurales.	Gestión de agua potable y saneamiento básico, gestión de viviendas
Aprovechamiento de residuos en suelo urbano	Fortalecimiento de organizaciones comunitarias para el aprovechamiento de residuos sólidos urbanos	Cuidado y protección de los recursos y el medio ambiente
Aprovechamiento de residuos en suelo rural	Fortalecimiento de organizaciones comunitarias para el aprovechamiento de residuos sólidos rurales	Cuidado y protección de los recursos y el medio ambiente
PGIRS	Revisión, ajuste e implementación del PGIRS: Infraestructura, acciones, programas de educación y cultura	Cuidado y protección de los recursos y el medio ambiente
Infraestructura de telecomunicaciones	Antioquia LED	Cuidado y protección de los recursos y el medio ambiente
Zonas verdes asociadas al sistema de Espacios Públicos	Mantenimiento de las zonas verdes de laderas	Cuidado y protección de los recursos y el medio ambiente
Zonas verdes asociadas al sistema de Espacios Públicos	Amoblamiento y acondicionamiento de los espacios públicos naturales y mejoramiento de sus condiciones de accesibilidad	Equipamiento para todos
Áreas naturales articuladoras	Generación de parque ecológico y sendero ecoturístico en el cerro Tetóná	Equipamiento para todos



PROGRAMA ESQUEMA DE ORDENAMIENTO TERRITORIAL	PROYECTO A CORTO PLAZO DEL ESQUEMA DE ORDENAMIENTO TERRITORIAL	PLAN DE DESARROLLO MUNICIPAL AVANCEMOS JUNTOS EN LA PROTECCIÓN DE LA VIDA - PROGRAMAS
Generación de espacios públicos	Parques centrales para Villanita, Montañita y La Brillantina	Equipamiento para todos
	Mantenimiento, mejoramiento y recuperación de los espacios públicos existentes.	Equipamientos para todos
	Diseño y construcción del parque Guayabito.	Equipamientos para todos
Dotación de equipamientos básicos en los tres CPR	Reubicación de las escuelas ubicadas en suelos con amenaza alta para movimiento en masa, inundación o avenida torrencial: Las Agüitas, La Cabaña y La Máscara	Equipamiento para todos
	Mejoramiento de los equipamientos existentes en los Centros Poblados	Equipamientos para todos
Adecuación del sistema vial secundario	Ampliación y mejoramiento de vías terciarias existentes según las secciones viales definidas para éstas	Mejores vías para los yaliseños
Construcción y adecuación de andenes	Mejoramiento y dotación de senderos peatonales	Mejores vías para los yaliseños

PLAN PLURIANUAL DE INVERSIONES





PLAN PLURIANUAL DE INVERSIONES

Tabla 18. Plan Plurianual de Inversiones del PDM 2024-2027

PLAN PLURIANUAL DE INVERSIONES - PLAN DE DESARROLLO MUNICIPAL 2024 - 2027									
COMPONENTE	TOTAL CUATRIENIO (2024 - 2027)	ICLD	SGP (SGP - DEPARTAMENTO, ADRESS Y COLJUEGOS)	IMPUESTO SOBRETASA ALUMBRADO PÚBLICO	TASA PRODEPORTE Y RECREACIÓN	ESTAMPILLAS	CONTRIBUCIÓN CONTRATOS OBRA PÚBLICA	MULTAS CÓDIGO NACIONAL POLICÍA CONVIVENCIA	SGP-EDUCACIÓN- CALIDAD MATRÍCULA OFICIAL
		\$ 1.160.921.014	\$ 29.049.431.000	\$ 1.749.617.506	\$ 308.891.981	\$ 1.978.731.938	\$ 513.653.939	\$ 34.197.500	\$ 428.544.464
SALUD Y PROTECCIÓN SOCIAL	\$ 29.049.431.000		\$ 29.049.431.000						
EDUCACIÓN	\$ 1.016.635.189								\$ 428.544.464
CULTURA, ARTE Y PATRIMONIO	\$ 798.183.523					\$ 593.619.581			
DEPORTE, RECREACIÓN Y ACTIVIDAD FÍSICA	\$ 831.599.738	\$ 23.218.420			\$ 308.891.981				
INCLUSIÓN, IGUALDAD Y EQUIDAD SOCIAL	\$ 1.958.764.377	\$ 290.230.254				\$ 1.385.112.356			
AGRICULTURA Y DESARROLLO RURAL	\$ 1.303.210.895	\$ 116.092.101							
DESARROLLO FORESTAL Y MINERÍA	\$ 343.345.547	\$ 23.218.420							
TURISMO, EMPLEO Y EMPRENDIMIENTO	\$ 466.445.734	\$ 69.655.261							
MEDIO AMBIENTE	\$ 420.008.894	\$ 23.218.420							
GESTIÓN DEL RIESGO	\$ 341.467.817	\$ 58.046.051							



PLAN PLURIANUAL DE INVERSIONES - PLAN DE DESARROLLO MUNICIPAL 2024 - 2027

COMPONENTE	TOTAL CUATRIENIO (2024 - 2027)	SGP- EDUCACIÓN CALIDAD GRATUIDAD	SGP- PROPÓSITO GENERAL- DEPORTE Y RECREACIÓN	SGP-PROPÓSITO GENERAL- CULTURA	SGP-PROPÓSITO GENERAL LIBRE INVERSIÓN	SGP-PROPÓSITO GENERAL-LD MUNICIPIOS CAT. 4, 5 Y 6	SGP-ASIGNACIÓN ESPECIAL- PROGRAMAS ALIMENTACIÓN ESCOLAR	SGP-AGUA POTABLE Y SANEAMIENTO BÁSICO	REGALIAS
		\$ 371.988.252	\$ 272.751.924	\$ 204.563.942	\$ 5.668.435.334	\$ 1.284.567.772	\$ 216.102.473	\$ 3.158.459.911	\$ 4.135.168.399
SALUD Y PROTECCIÓN SOCIAL	\$ 29.049.431.000								
EDUCACIÓN	\$ 1.016.635.189	\$ 371.988.252					\$ 216.102.473		
CULTURA, ARTE Y PATRIMONIO	\$ 798.183.523			\$ 204.563.942					
DEPORTE, RECREACIÓN Y ACTIVIDAD FÍSICA	\$ 831.599.738		\$ 272.751.924		\$ 226.737.413				
INCLUSIÓN, IGUALDAD Y EQUIDAD SOCIAL	\$ 1.958.764.377				\$ 283.421.767				
AGRICULTURA Y DESARROLLO RURAL	\$ 1.303.210.895				\$ 566.843.533				\$ 620.275.260
DESARROLLO FORESTAL Y MINERÍA	\$ 343.345.547				\$ 113.368.707				\$ 206.758.420
TURISMO, EMPLEO Y EMPRENDIMIENTO	\$ 466.445.734				\$ 396.790.473				
MEDIO AMBIENTE	\$ 420.008.894				\$ 396.790.473				
GESTIÓN DEL RIESGO	\$ 341.467.817				\$ 283.421.767				



PLAN PLURIANUAL DE INVERSIONES - PLAN DE DESARROLLO MUNICIPAL 2024 - 2027

COMPONENTE	TOTAL CUATRIENIO (2024 - 2027)	ICLD	SGP (SGP - DEPARTAMENTO, ADDRESS Y COLJUEGOS)	IMPUESTO SOBRETASA ALUMBRADO PÚBLICO	TASA PRODEPORTE Y RECREACIÓN	ESTAMPILLAS	CONTRIBUCIÓN CONTRATOS OBRA PÚBLICA	MULTAS CÓDIGO NACIONAL POLICÍA CONVIVENCIA	SGP-EDUCACIÓN- CALIDAD MATRÍCULA OFICIAL
		\$ 1.160.921.014	\$ 29.049.431.000	\$ 1.749.617.506	\$ 308.891.981	\$ 1.978.731.938	\$ 513.653.939	\$ 34.197.500	\$ 428.544.464
BIENESTAR Y PROTECCIÓN ANIMAL	\$ 68.293.563	\$ 11.609.210							
VÍCTIMAS, JUSTICIA Y PAZ	\$ 136.587.127	\$ 23.218.420							
SEGURIDAD Y CONVIVENCIA CIUDADANA	\$ 889.319.257	\$ 58.046.051					\$ 513.653.939	\$ 34.197.500	
VIVIENDA	\$ 1.509.969.315	\$ 116.092.101							
AGUA POTABLE Y SANEAMIENTO BÁSICO	\$ 4.835.758.891								
INFRAESTRUCTURA VIAL Y PEATONAL	\$ 1.909.483.183	\$ 232.184.203							
INFRAESTRUCTURA PARA EL BIENESTAR SOCIAL	\$ 1.486.750.894	\$ 92.873.681							
ASEO, GAS Y ALUMBRADO PÚBLICO	\$ 1.806.301.859			\$ 1.749.617.506					
SEGURIDAD VIAL	\$ 79.902.774	\$ 23.218.420							
GOBIERNO TERRITORIAL	\$ 834.969.052								
PARTICIPACIÓN CIUDADANA	\$ 449.598.720								



PLAN PLURIANUAL DE INVERSIONES - PLAN DE DESARROLLO MUNICIPAL 2024 - 2027

COMPONENTE	TOTAL CUATRIENIO (2024 - 2027)	SGP- EDUCACIÓN CALIDAD GRATUIDAD	SGP- PROPÓSITO GENERAL- DEPORTE Y RECREACIÓN	SGP-PROPÓSITO GENERAL- CULTURA	SGP-PROPÓSITO GENERAL LIBRE INVERSIÓN	SGP-PROPÓSITO GENERAL-LD MUNICIPIOS CAT. 4, 5 Y 6	SGP-ASIGNACIÓN ESPECIAL- PROGRAMAS ALIMENTACIÓN ESCOLAR	SGP-AGUA POTABLE Y SANEAMIENTO BÁSICO	REGALIAS
		\$ 371.988.252	\$ 272.751.924	\$ 204.563.942	\$ 5.668.435.334	\$ 1.284.567.772	\$ 216.102.473	\$ 3.158.459.911	\$ 4.135.168.399
BIENESTAR Y PROTECCIÓN ANIMAL	\$ 68.293.563				\$ 56.684.353				
VÍCTIMAS, JUSTICIA Y PAZ	\$ 136.587.127				\$ 113.368.707				
SEGURIDAD Y CONVIVENCIA CIUDADANA	\$ 889.319.257				\$ 283.421.767				
VIVIENDA	\$ 1.509.969.315				\$ 566.843.533				\$ 827.033.680
AGUA POTABLE Y SANEAMIENTO BÁSICO	\$ 4.835.758.891				\$ 850.265.300			\$ 3.158.459.911	\$ 827.033.680
INFRAESTRUCTURA VIAL Y PEATONAL	\$ 1.909.483.183				\$ 850.265.300				\$ 827.033.680
INFRAESTRUCTURA PARA EL BIENESTAR SOCIAL	\$ 1.486.750.894				\$ 566.843.533				\$ 827.033.680
ASEO, GAS Y ALUMBRADO PÚBLICO	\$ 1.806.301.859				\$ 56.684.353				
SEGURIDAD VIAL	\$ 79.902.774				\$ 56.684.353				
GOBIERNO TERRITORIAL	\$ 834.969.052					\$ 834.969.052			
PARTICIPACIÓN CIUDADANA	\$ 449.598.720					\$ 449.598.720			



PLAN ANUAL POR AÑO

Tabla 19. Plan anual del año 2024

PLAN ANUAL DE INVERSIONES- PLAN DE DESARROLLO MUNICIPAL 2024									
COMPONENTE	TOTAL AÑO 2024	ICLD	SGP (SGP - DEPARTAMENTO, ADRESS Y COLJUEGOS)	IMPUESTO SOBRETASA ALUMBRADO PÚBLICO	TASA PRODEPORTE Y RECREACIÓN	ESTAMPILLAS	CONTRIBUCIÓN CONTRATOS OBRA PÚBLICA	MULTAS CÓDIGO NACIONAL POLICÍA CONVIVENCIA	SGP- EDUCACIÓN- CALIDAD MATRÍCULA OFICIAL
		\$ 270.600.463	\$ 6.879.298.000	\$ 407.820.430	\$ 72.000.000	\$ 461.224.986	\$ 119.728.209	\$ 7.971.136	\$ 99.889.940
SALUD Y PROTECCIÓN SOCIAL	\$ 6.879.298.000		\$ 6.879.298.000						
EDUCACIÓN	\$ 236.968.708								\$ 99.889.940
CULTURA, ARTE Y PATRIMONIO	\$ 186.049.549					\$ 138.367.496			
DEPORTE, RECREACIÓN Y ACTIVIDAD FÍSICA	\$ 193.838.574	\$ 5.412.009			\$ 72.000.000				
INCLUSIÓN, IGUALDAD Y EQUIDAD SOCIAL	\$ 456.570.723	\$ 67.650.116				\$ 322.857.490			
AGRICULTURA Y DESARROLLO RURAL	\$ 159.186.281	\$ 27.060.046							
DESARROLLO FORESTAL Y MINERÍA	\$ 31.837.256	\$ 5.412.009							
TURISMO, EMPLEO Y EMPRENDIMIENTO	\$ 108.724.392	\$ 16.236.028							
MEDIO AMBIENTE	\$ 97.900.374	\$ 5.412.009							
GESTIÓN DEL RIESGO	\$ 79.593.141	\$ 13.530.023							



PLAN ANUAL DE INVERSIONES- PLAN DE DESARROLLO MUNICIPAL 2024

COMPONENTE	TOTAL AÑO 2024	SGP- EDUCACIÓN CALIDAD GRATUIDAD	SGP- PROPÓSITO GENERAL- DEPORTE Y RECREACIÓN	SGP- PROPÓSITO GENERAL- CULTURA	SGP-PROPÓSITO GENERAL LIBRE INVERSIÓN	SGP-PROPÓSITO GENERAL-LD MUNICIPIOS CAT. 4, 5 Y 6	SGP- ASIGNACIÓN ESPECIAL- PROGRAMAS ALIMENTACIÓN ESCOLAR	SGP-AGUA POTABLE Y SANEAMIENTO BÁSICO	REGALIAS
		\$ 86.707.185	\$ 63.576.071	\$ 47.682.053	\$ 1.321.262.349	\$ 299.421.433	\$ 50.371.583	\$ 736.209.186	\$ 1.345.763.333
SALUD Y PROTECCIÓN SOCIAL	\$ 6.879.298.000								
EDUCACIÓN	\$ 236.968.708	\$ 86.707.185					\$ 50.371.583		
CULTURA, ARTE Y PATRIMONIO	\$ 186.049.549			\$ 47.682.053					
DEPORTE, RECREACIÓN Y ACTIVIDAD FÍSICA	\$ 193.838.574		\$ 63.576.071		\$ 52.850.494				
INCLUSIÓN, IGUALDAD Y EQUIDAD SOCIAL	\$ 456.570.723				\$ 66.063.117				
AGRICULTURA Y DESARROLLO RURAL	\$ 159.186.281				\$ 132.126.235				\$ 201.864.500
DESARROLLO FORESTAL Y MINERÍA	\$ 31.837.256				\$ 26.425.247				\$ 67.288.167
TURISMO, EMPLEO Y EMPRENDIMIENTO	\$ 108.724.392				\$ 92.488.364				
MEDIO AMBIENTE	\$ 97.900.374				\$ 92.488.364				
GESTIÓN DEL RIESGO	\$ 79.593.141				\$ 66.063.117				



PLAN ANUAL DE INVERSIONES- PLAN DE DESARROLLO MUNICIPAL 2024

COMPONENTE	TOTAL AÑO 2024	ICLD	SGP (SGP - DEPARTAMENTO, ADRESS Y COLJUEGOS)	IMPUESTO SOBRETASA ALUMBRADO PÚBLICO	TASA PRODEPORTE Y RECREACIÓN	ESTAMPILLAS	CONTRIBUCIÓN CONTRATOS OBRA PÚBLICA	MULTAS CÓDIGO NACIONAL POLICÍA CONVIVENCIA	SGP- EDUCACIÓN- CALIDAD MATRÍCULA OFICIAL
		\$ 270.600.463	\$ 6.879.298.000	\$ 407.820.430	\$ 72.000.000	\$ 461.224.986	\$ 119.728.209	\$ 7.971.136	\$ 99.889.940
BIENESTAR Y PROTECCIÓN ANIMAL	\$ 15.918.628	\$ 2.706.005							
VÍCTIMAS, JUSTICIA Y PAZ	\$ 31.837.256	\$ 5.412.009							
SEGURIDAD Y CONVIVENCIA CIUDADANA	\$ 207.292.486	\$ 13.530.023					\$ 119.728.209	\$ 7.971.136	
VIVIENDA	\$ 428.338.948	\$ 27.060.046							
AGUA POTABLE Y SANEAMIENTO BÁSICO	\$ 1.203.551.205								
INFRAESTRUCTURA VIAL Y PEATONAL	\$ 521.462.112	\$ 54.120.093							
INFRAESTRUCTURA PARA EL BIENESTAR SOCIAL	\$ 422.926.939	\$ 21.648.037							
ASEO, GAS Y ALUMBRADO PÚBLICO	\$ 421.033.053			\$ 407.820.430					
SEGURIDAD VIAL	\$ 18.624.633	\$ 5.412.009							
GOBIERNO TERRITORIAL	\$ 194.623.932								
PARTICIPACIÓN CIUDADANA	\$ 104.797.502								



PLAN ANUAL DE INVERSIONES- PLAN DE DESARROLLO MUNICIPAL 2024

COMPONENTE	TOTAL AÑO 2024	SGP- EDUCACIÓN CALIDAD GRATUIDAD	SGP- PROPÓSITO GENERAL- DEPORTE Y RECREACIÓN	SGP- PROPÓSITO GENERAL- CULTURA	SGP-PROPÓSITO GENERAL LIBRE INVERSIÓN	SGP-PROPÓSITO GENERAL-LD MUNICIPIOS CAT. 4, 5 Y 6	SGP- ASIGNACIÓN ESPECIAL- PROGRAMAS ALIMENTACIÓN ESCOLAR	SGP-AGUA POTABLE Y SANEAMIENTO BÁSICO	REGALIAS
		\$ 86.707.185	\$ 63.576.071	\$ 47.682.053	\$ 1.321.262.349	\$ 299.421.433	\$ 50.371.583	\$ 736.209.186	\$ 1.345.763.333
BIENESTAR Y PROTECCIÓN ANIMAL	\$ 15.918.628				\$ 13.212.623				
VÍCTIMAS, JUSTICIA Y PAZ	\$ 31.837.256				\$ 26.425.247				
SEGURIDAD Y CONVIVENCIA CIUDADANA	\$ 207.292.486				\$ 66.063.117				
VIVIENDA	\$ 428.338.948				\$ 132.126.235				\$ 269.152.667
AGUA POTABLE Y SANEAMIENTO BÁSICO	\$ 1.203.551.205				\$ 198.189.352			\$ 736.209.186	\$ 269.152.667
INFRAESTRUCTURA VIAL Y PEATONAL	\$ 521.462.112				\$ 198.189.352				\$ 269.152.667
INFRAESTRUCTURA PARA EL BIENESTAR SOCIAL	\$ 422.926.939				\$ 132.126.235				\$ 269.152.667
ASEO, GAS Y ALUMBRADO PÚBLICO	\$ 421.033.053				\$ 13.212.623				
SEGURIDAD VIAL	\$ 18.624.633				\$ 13.212.623				
GOBIERNO TERRITORIAL	\$ 194.623.932					\$ 194.623.932			
PARTICIPACIÓN CIUDADANA	\$ 104.797.502					\$ 104.797.502			



Tabla 20. Plan anual del año 2025

PLAN ANUAL DE INVERSIONES- PLAN DE DESARROLLO MUNICIPAL 2025									
COMPONENTE	TOTAL AÑO 2025	ICLD	SGP (SGP - DEPARTAMENTO, ADDRESS Y COLJUEGOS)	IMPUESTO SOBRETASA ALUMBRADO PÚBLICO	TASA PRODEPORTE Y RECREACIÓN	ESTAMPILLAS	CONTRIBUCIÓN CONTRATOS OBRA PÚBLICA	MULTAS CÓDIGO NACIONAL POLICÍA CONVIVENCIA	SGP-EDUCACIÓN- CALIDAD MATRÍCULA OFICIAL
		\$ 285.212.888	\$ 7.137.805.000	\$ 429.842.733	\$ 75.888.000	\$ 486.131.135	\$ 126.193.532	\$ 8.401.577	\$ 105.283.997
SALUD Y PROTECCIÓN SOCIAL	\$ 7.137.805.000		\$ 7.137.805.000						
EDUCACIÓN	\$ 249.765.018								\$ 105.283.997
CULTURA, ARTE Y PATRIMONIO	\$ 196.096.224					\$ 145.839.341			
DEPORTE, RECREACIÓN Y ACTIVIDAD FÍSICA	\$ 204.305.857	\$ 5.704.258			\$ 75.888.000				
INCLUSIÓN, IGUALDAD Y EQUIDAD SOCIAL	\$ 481.225.542	\$ 71.303.222				\$ 340.291.795			
AGRICULTURA Y DESARROLLO RURAL	\$ 167.782.340	\$ 28.521.289							
DESARROLLO FORESTAL Y MINERÍA	\$ 33.556.468	\$ 5.704.258							
TURISMO, EMPLEO Y EMPREDIMIENTO	\$ 114.595.509	\$ 17.112.773							
MEDIO AMBIENTE	\$ 103.186.994	\$ 5.704.258							
GESTIÓN DEL RIESGO	\$ 83.891.170	\$ 14.260.644							



PLAN ANUAL DE INVERSIONES- PLAN DE DESARROLLO MUNICIPAL 2025									
COMPONENTE	TOTAL AÑO 2025	ICLD	SGP (SGP - DEPARTAMENTO, ADRESS Y COLJUEGOS)	IMPUESTO SOBRETASA ALUMBRADO PÚBLICO	TASA PRODEPORTE Y RECREACIÓN	ESTAMPILLAS	CONTRIBUCIÓN CONTRATOS OBRA PÚBLICA	MULTAS CÓDIGO NACIONAL POLICÍA CONVIVENCIA	SGP-EDUCACIÓN- CALIDAD MATRÍCULA OFICIAL
		\$ 285.212.888	\$ 7.137.805.000	\$ 429.842.733	\$ 75.888.000	\$ 486.131.135	\$ 126.193.532	\$ 8.401.577	\$ 105.283.997
BIENESTAR Y PROTECCIÓN ANIMAL	\$ 16.778.234	\$ 2.852.129							
VÍCTIMAS, JUSTICIA Y PAZ	\$ 33.556.468	\$ 5.704.258							
SEGURIDAD Y CONVIVENCIA CIUDADANA	\$ 218.486.280	\$ 14.260.644					\$ 126.193.532	\$ 8.401.577	
VIVIENDA	\$ 167.782.340	\$ 28.521.289							
AGUA POTABLE Y SANEAMIENTO BÁSICO	\$ 984.856.059								
INFRAESTRUCTURA VIAL Y PEATONAL	\$ 265.934.155	\$ 57.042.578							
INFRAESTRUCTURA PARA EL BIENESTAR SOCIAL	\$ 162.078.083	\$ 22.817.031							
ASEO, GAS Y ALUMBRADO PÚBLICO	\$ 443.768.838			\$ 429.842.733					
SEGURIDAD VIAL	\$ 19.630.363	\$ 5.704.258							
GOBIERNO TERRITORIAL	\$ 205.133.624								
PARTICIPACIÓN CIUDADANA	\$ 110.456.567								



PLAN ANUAL DE INVERSIONES- PLAN DE DESARROLLO MUNICIPAL 2025									
COMPONENTE	TOTAL AÑO 2025	SGP-EDUCACIÓN CALIDAD GRATUIDAD	SGP- PROPÓSITO GENERAL- DEPORTE Y RECREACIÓN	SGP- PROPÓSITO GENERAL- CULTURA	SGP-PROPÓSITO GENERAL LIBRE INVERSIÓN	SGP-PROPÓSITO GENERAL-LD MUNICIPIOS CAT. 4, 5 Y 6	SGP-ASIGNACIÓN ESPECIAL- PROGRAMAS ALIMENTACIÓN ESCOLAR	SGP-AGUA POTABLE Y SANEAMIENTO BÁSICO	REGALIAS
		\$ 91.389.373	\$ 67.009.179	\$ 50.256.884	\$ 1.392.610.516	\$ 315.590.191	\$ 53.091.648	\$ 775.964.482	\$ -
SALUD Y PROTECCIÓN SOCIAL	\$ 7.137.805.000								
EDUCACIÓN	\$ 249.765.018	\$ 91.389.373					\$ 53.091.648		
CULTURA, ARTE Y PATRIMONIO	\$ 196.096.224			\$ 50.256.884					
DEPORTE, RECREACIÓN Y ACTIVIDAD FÍSICA	\$ 204.305.857		\$ 67.009.179		\$ 55.704.421				
INCLUSIÓN, IGUALDAD Y EQUIDAD SOCIAL	\$ 481.225.542				\$ 69.630.526				
AGRICULTURA Y DESARROLLO RURAL	\$ 167.782.340				\$ 139.261.052				
DESARROLLO FORESTAL Y MINERÍA	\$ 33.556.468				\$ 27.852.210				
TURISMO, EMPLEO Y EMPRENDIMIENTO	\$ 114.595.509				\$ 97.482.736				
MEDIO AMBIENTE	\$ 103.186.994				\$ 97.482.736				
GESTIÓN DEL RIESGO	\$ 83.891.170				\$ 69.630.526				



PLAN ANUAL DE INVERSIONES- PLAN DE DESARROLLO MUNICIPAL 2025

COMPONENTE	TOTAL AÑO 2025	SGP-EDUCACIÓN CALIDAD GRATUIDAD	SGP- PROPÓSITO GENERAL- DEPORTE Y RECREACIÓN	SGP- PROPÓSITO GENERAL- CULTURA	SGP-PROPÓSITO GENERAL LIBRE INVERSIÓN	SGP-PROPÓSITO GENERAL-LD MUNICIPIOS CAT. 4, 5 Y 6	SGP-ASIGNACIÓN ESPECIAL- PROGRAMAS ALIMENTACIÓN ESCOLAR	SGP-AGUA POTABLE Y SANEAMIENTO BÁSICO	REGALIAS
		\$ 91.389.373	\$ 67.009.179	\$ 50.256.884	\$ 1.392.610.516	\$ 315.590.191	\$ 53.091.648	\$ 775.964.482	\$ -
BIENESTAR Y PROTECCIÓN ANIMAL	\$ 16.778.234				\$ 13.926.105				
VÍCTIMAS, JUSTICIA Y PAZ	\$ 33.556.468				\$ 27.852.210				
SEGURIDAD Y CONVIVENCIA CIUDADANA	\$ 218.486.280				\$ 69.630.526				
VIVIENDA	\$ 167.782.340				\$ 139.261.052				
AGUA POTABLE Y SANEAMIENTO BÁSICO	\$ 984.856.059				\$ 208.891.577			\$ 775.964.482	
INFRAESTRUCTURA VIAL Y PEATONAL	\$ 265.934.155				\$ 208.891.577				
INFRAESTRUCTURA PARA EL BIENESTAR SOCIAL	\$ 162.078.083				\$ 139.261.052				
ASEO, GAS Y ALUMBRADO PÚBLICO	\$ 443.768.838				\$ 13.926.105				
SEGURIDAD VIAL	\$ 19.630.363				\$ 13.926.105				
GOBIERNO TERRITORIAL	\$ 205.133.624					\$ 205.133.624			
PARTICIPACIÓN CIUDADANA	\$ 110.456.567					\$ 110.456.567			



Tabla 21. Plan anual del año 2026

PLAN ANUAL DE INVERSIONES- PLAN DE DESARROLLO MUNICIPAL 2026									
COMPONENTE	TOTAL AÑO 2026	ICLD	SGP (SGP - DEPARTAMENTO, ADDRESS Y COLJUEGOS)	IMPUESTO SOBRETASA ALUMBRADO PÚBLICO	TASA PRODEPORTE Y RECREACIÓN	ESTAMPILLAS	CONTRIBUCIÓN CONTRATOS OBRA PÚBLICA	MULTAS CÓDIGO NACIONAL POLICÍA CONVIVENCIA	SGP-EDUCACIÓN- CALIDAD MATRÍCULA OFICIAL
		\$ 296.621.404	\$ 7.387.152.000	\$ 447.036.443	\$ 78.923.520	\$ 505.576.381	\$ 131.241.274	\$ 8.737.640	\$ 109.495.357
SALUD Y PROTECCIÓN SOCIAL	\$ 7.387.152.000		\$ 7.387.152.000						
EDUCACIÓN	\$ 259.755.619								\$ 109.495.357
CULTURA, ARTE Y PATRIMONIO	\$ 203.940.073					\$ 151.672.914			
DEPORTE, RECREACIÓN Y ACTIVIDAD FÍSICA	\$ 212.478.092	\$ 5.932.428			\$ 78.923.520				
INCLUSIÓN, IGUALDAD Y EQUIDAD SOCIAL	\$ 500.474.564	\$ 74.155.351				\$ 353.903.466			
AGRICULTURA Y DESARROLLO RURAL	\$ 174.493.634	\$ 29.662.140							
DESARROLLO FORESTAL Y MINERÍA	\$ 34.898.727	\$ 5.932.428							
TURISMO, EMPLEO Y EMPRENDIMIENTO	\$ 119.179.330	\$ 17.797.284							
MEDIO AMBIENTE	\$ 107.314.474	\$ 5.932.428							
GESTIÓN DEL RIESGO	\$ 87.246.817	\$ 14.831.070							



PLAN ANUAL DE INVERSIONES- PLAN DE DESARROLLO MUNICIPAL 2026

COMPONENTE	TOTAL AÑO 2026	SGP- EDUCACIÓN CALIDAD GRATUIDAD	SGP-PROPÓSITO GENERAL- DEPORTE Y RECREACIÓN	SGP-PROPÓSITO GENERAL- CULTURA	SGP-PROPÓSITO GENERAL LIBRE INVERSIÓN	SGP-PROPÓSITO GENERAL-LD MUNICIPIOS CAT. 4, 5 Y 6	SGP-ASIGNACIÓN ESPECIAL- PROGRAMAS ALIMENTACIÓN ESCOLAR	SGP-AGUA POTABLE Y SANEAMIENTO BÁSICO	REGALIAS
		\$ 95.044.948	\$ 69.689.546	\$ 52.267.159	\$ 1.448.314.936	\$ 328.213.798	\$ 55.215.314	\$ 807.003.061	\$ 2.227.228.963
SALUD Y PROTECCIÓN SOCIAL	\$ 7.387.152.000								
EDUCACIÓN	\$ 259.755.619	\$ 95.044.948					\$ 55.215.314		
CULTURA, ARTE Y PATRIMONIO	\$ 203.940.073			\$ 52.267.159					
DEPORTE, RECREACIÓN Y ACTIVIDAD FÍSICA	\$ 212.478.092		\$ 69.689.546		\$ 57.932.597				
INCLUSIÓN, IGUALDAD Y EQUIDAD SOCIAL	\$ 500.474.564				\$ 72.415.747				
AGRICULTURA Y DESARROLLO RURAL	\$ 174.493.634				\$ 144.831.494				\$ 334.084.344
DESARROLLO FORESTAL Y MINERÍA	\$ 34.898.727				\$ 28.966.299				\$ 111.361.448
TURISMO, EMPLEO Y EMPRENDIMIENTO	\$ 119.179.330				\$ 101.382.046				
MEDIO AMBIENTE	\$ 107.314.474				\$ 101.382.046				
GESTIÓN DEL RIESGO	\$ 87.246.817				\$ 72.415.747				



PLAN ANUAL DE INVERSIONES- PLAN DE DESARROLLO MUNICIPAL 2026

COMPONENTE	TOTAL AÑO 2026	ICLD	SGP (SGP - DEPARTAMENTO, ADRESS Y COLJUEGOS)	IMPUESTO SOBRETASA ALUMBRADO PÚBLICO	TASA PRODEPORTE Y RECREACIÓN	ESTAMPILLAS	CONTRIBUCIÓN CONTRATOS OBRA PÚBLICA	MULTAS CÓDIGO NACIONAL POLICÍA CONVIVENCIA	SGP-EDUCACIÓN- CALIDAD MATRÍCULA OFICIAL
		\$ 296.621.404	\$ 7.387.152.000	\$ 447.036.443	\$ 78.923.520	\$ 505.576.381	\$ 131.241.274	\$ 8.737.640	\$ 109.495.357
BIENESTAR Y PROTECCIÓN ANIMAL	\$ 17.449.363	\$ 2.966.214							
VÍCTIMAS, JUSTICIA Y PAZ	\$ 34.898.727	\$ 5.932.428							
SEGURIDAD Y CONVIVENCIA CIUDADANA	\$ 227.225.731	\$ 14.831.070					\$ 131.241.274	\$ 8.737.640	
VIVIENDA	\$ 619.939.427	\$ 29.662.140							
AGUA POTABLE Y SANEAMIENTO BÁSICO	\$ 1.469.696.094								
INFRAESTRUCTURA VIAL Y PEATONAL	\$ 722.017.314	\$ 59.324.281							
INFRAESTRUCTURA PARA EL BIENESTAR SOCIAL	\$ 614.006.998	\$ 23.729.712							
ASEO, GAS Y ALUMBRADO PÚBLICO	\$ 461.519.592			\$ 447.036.443					
SEGURIDAD VIAL	\$ 20.415.577	\$ 5.932.428							
GOBIERNO TERRITORIAL	\$ 213.338.969								
PARTICIPACIÓN CIUDADANA	\$ 114.874.829								



PLAN ANUAL DE INVERSIONES- PLAN DE DESARROLLO MUNICIPAL 2026

COMPONENTE	TOTAL AÑO 2026	SGP- EDUCACIÓN CALIDAD GRATUIDAD	SGP-PROPÓSITO GENERAL- DEPORTE Y RECREACIÓN	SGP-PROPÓSITO GENERAL- CULTURA	SGP-PROPÓSITO GENERAL LIBRE INVERSIÓN	SGP-PROPÓSITO GENERAL-LD MUNICIPIOS CAT. 4, 5 Y 6	SGP-ASIGNACIÓN ESPECIAL- PROGRAMAS ALIMENTACIÓN ESCOLAR	SGP-AGUA POTABLE Y SANEAMIENTO BÁSICO	REGALIAS
		\$ 95.044.948	\$ 69.689.546	\$ 52.267.159	\$ 1.448.314.936	\$ 328.213.798	\$ 55.215.314	\$ 807.003.061	\$ 2.227.228.963
BIENESTAR Y PROTECCIÓN ANIMAL	\$ 17.449.363				\$ 14.483.149				
VÍCTIMAS, JUSTICIA Y PAZ	\$ 34.898.727				\$ 28.966.299				
SEGURIDAD Y CONVIVENCIA CIUDADANA	\$ 227.225.731				\$ 72.415.747				
VIVIENDA	\$ 619.939.427				\$ 144.831.494				\$ 445.445.793
AGUA POTABLE Y SANEAMIENTO BÁSICO	\$ 1.469.696.094				\$ 217.247.240			\$ 807.003.061	\$ 445.445.793
INFRAESTRUCTURA VIAL Y PEATONAL	\$ 722.017.314				\$ 217.247.240				\$ 445.445.793
INFRAESTRUCTURA PARA EL BIENESTAR SOCIAL	\$ 614.006.998				\$ 144.831.494				\$ 445.445.793
ASEO, GAS Y ALUMBRADO PÚBLICO	\$ 461.519.592				\$ 14.483.149				
SEGURIDAD VIAL	\$ 20.415.577				\$ 14.483.149				
GOBIERNO TERRITORIAL	\$ 213.338.969					\$ 213.338.969			
PARTICIPACIÓN CIUDADANA	\$ 114.874.829					\$ 114.874.829			



Tabla 22. Plan anual del año 2027

PLAN ANUAL DE INVERSIONES- PLAN DE DESARROLLO MUNICIPAL 2027									
COMPONENTE	TOTAL AÑO 2027	ICLD	SGP (SGP - DEPARTAMENTO, ADRESS Y COLJUEGOS)	IMPUESTO SOBRETASA ALUMBRADO PÚBLICO	TASA PRODEPORTE Y RECREACIÓN	ESTAMPILLAS	CONTRIBUCIÓN CONTRATOS OBRA PÚBLICA	MULTAS CÓDIGO NACIONAL POLICÍA CONVIVENCIA	SGP-EDUCACIÓN- CALIDAD MATRÍCULA OFICIAL
		\$ 308.486.260	\$ 7.645.176.000	\$ 464.917.900	\$ 82.080.461	\$ 525.799.436	\$ 136.490.925	\$ 9.087.146	\$ 113.875.171
SALUD Y PROTECCIÓN SOCIAL	\$ 7.645.176.000		\$ 7.645.176.000						
EDUCACIÓN	\$ 270.145.844								\$ 113.875.171
CULTURA, ARTE Y PATRIMONIO	\$ 212.097.676					\$ 157.739.831			
DEPORTE, RECREACIÓN Y ACTIVIDAD FÍSICA	\$ 220.977.215	\$ 6.169.725			\$ 82.080.461				
INCLUSIÓN, IGUALDAD Y EQUIDAD SOCIAL	\$ 520.493.547	\$ 77.121.565				\$ 368.059.605			
AGRICULTURA Y DESARROLLO RURAL	\$ 181.473.379	\$ 30.848.626							
DESARROLLO FORESTAL Y MINERÍA	\$ 36.294.676	\$ 6.169.725							
TURISMO, EMPLEO Y EMPRENDIMIENTO	\$ 123.946.503	\$ 18.509.176							
MEDIO AMBIENTE	\$ 111.607.053	\$ 6.169.725							
GESTIÓN DEL RIESGO	\$ 90.736.690	\$ 15.424.313							



PLAN ANUAL DE INVERSIONES- PLAN DE DESARROLLO MUNICIPAL 2027

COMPONENTE	TOTAL AÑO 2027	SGP-EDUCACIÓN CALIDAD GRATUIDAD	SGP- PROPÓSITO GENERAL- DEPORTE Y RECREACIÓN	SGP- PROPÓSITO GENERAL- CULTURA	SGP-PROPÓSITO GENERAL LIBRE INVERSIÓN	SGP-PROPÓSITO GENERAL-LD MUNICIPIOS CAT. 4, 5 Y 6	SGP-ASIGNACIÓN ESPECIAL- PROGRAMAS ALIMENTACIÓN ESCOLAR	SGP-AGUA POTABLE Y SANEAMIENTO BÁSICO	REGALIAS
		\$ 98.846.746	\$ 72.477.128	\$ 54.357.846	\$ 1.506.247.534	\$ 341.342.350	\$ 57.423.927	\$ 839.283.183	\$ 562.176.103
SALUD Y PROTECCIÓN SOCIAL	\$ 7.645.176.000								
EDUCACIÓN	\$ 270.145.844	\$ 98.846.746					\$ 57.423.927		
CULTURA, ARTE Y PATRIMONIO	\$ 212.097.676			\$ 54.357.846					
DEPORTE, RECREACIÓN Y ACTIVIDAD FÍSICA	\$ 220.977.215		\$ 72.477.128		\$ 60.249.901				
INCLUSIÓN, IGUALDAD Y EQUIDAD SOCIAL	\$ 520.493.547				\$ 75.312.377				
AGRICULTURA Y DESARROLLO RURAL	\$ 181.473.379				\$ 150.624.753				\$ 84.326.415
DESARROLLO FORESTAL Y MINERÍA	\$ 36.294.676				\$ 30.124.951				\$ 28.108.805
TURISMO, EMPLEO Y EMPREDIMIENTO	\$ 123.946.503				\$ 105.437.327				
MEDIO AMBIENTE	\$ 111.607.053				\$ 105.437.327				
GESTIÓN DEL RIESGO	\$ 90.736.690				\$ 75.312.377				



PLAN ANUAL DE INVERSIONES- PLAN DE DESARROLLO MUNICIPAL 2027

COMPONENTE	TOTAL AÑO 2027	ICLD	SGP (SGP - DEPARTAMENTO, ADRESS Y COLJUEGOS)	IMPUESTO SOBRETASA ALUMBRADO PÚBLICO	TASA PRODEPORTE Y RECREACIÓN	ESTAMPILLAS	CONTRIBUCIÓN CONTRATOS OBRA PÚBLICA	MULTAS CÓDIGO NACIONAL POLICÍA CONVIVENCIA	SGP-EDUCACIÓN- CALIDAD MATRÍCULA OFICIAL
		\$ 308.486.260	\$ 7.645.176.000	\$ 464.917.900	\$ 82.080.461	\$ 525.799.436	\$ 136.490.925	\$ 9.087.146	\$ 113.875.171
BIENESTAR Y PROTECCIÓN ANIMAL	\$ 18.147.338	\$ 3.084.863							
VÍCTIMAS, JUSTICIA Y PAZ	\$ 36.294.676	\$ 6.169.725							
SEGURIDAD Y CONVIVENCIA CIUDADANA	\$ 236.314.760	\$ 15.424.313					\$ 136.490.925	\$ 9.087.146	
VIVIENDA	\$ 293.908.600	\$ 30.848.626							
AGUA POTABLE Y SANEAMIENTO BÁSICO	\$ 1.177.655.534								
INFRAESTRUCTURA VIAL Y PEATONAL	\$ 400.069.603	\$ 61.697.252							
INFRAESTRUCTURA PARA EL BIENESTAR SOCIAL	\$ 287.738.875	\$ 24.678.901							
ASEO, GAS Y ALUMBRADO PÚBLICO	\$ 479.980.376			\$ 464.917.900					
SEGURIDAD VIAL	\$ 21.232.201	\$ 6.169.725							
GOBIERNO TERRITORIAL	\$ 221.872.528								
PARTICIPACIÓN CIUDADANA	\$ 119.469.823								



PLAN ANUAL DE INVERSIONES- PLAN DE DESARROLLO MUNICIPAL 2027

COMPONENTE	TOTAL AÑO 2027	SGP-EDUCACIÓN CALIDAD GRATUIDAD	SGP- PROPÓSITO GENERAL- DEPORTE Y RECREACIÓN	SGP- PROPÓSITO GENERAL- CULTURA	SGP-PROPÓSITO GENERAL LIBRE INVERSIÓN	SGP-PROPÓSITO GENERAL-LD MUNICIPIOS CAT. 4, 5 Y 6	SGP-ASIGNACIÓN ESPECIAL- PROGRAMAS ALIMENTACIÓN ESCOLAR	SGP-AGUA POTABLE Y SANEAMIENTO BÁSICO	REGALIAS
		\$ 98.846.746	\$ 72.477.128	\$ 54.357.846	\$ 1.506.247.534	\$ 341.342.350	\$ 57.423.927	\$ 839.283.183	\$ 562.176.103
BIENESTAR Y PROTECCIÓN ANIMAL	\$ 18.147.338				\$ 15.062.475				
VÍCTIMAS, JUSTICIA Y PAZ	\$ 36.294.676				\$ 30.124.951				
SEGURIDAD Y CONVIVENCIA CIUDADANA	\$ 236.314.760				\$ 75.312.377				
VIVIENDA	\$ 293.908.600				\$ 150.624.753				\$ 112.435.221
AGUA POTABLE Y SANEAMIENTO BÁSICO	\$ 1.177.655.534				\$ 225.937.130			\$ 839.283.183	\$ 112.435.221
INFRAESTRUCTURA VIAL Y PEATONAL	\$ 400.069.603				\$ 225.937.130				\$ 112.435.221
INFRAESTRUCTURA PARA EL BIENESTAR SOCIAL	\$ 287.738.875				\$ 150.624.753				\$ 112.435.221
ASEO, GAS Y ALUMBRADO PÚBLICO	\$ 479.980.376				\$ 15.062.475				
SEGURIDAD VIAL	\$ 21.232.201				\$ 15.062.475				
GOBIERNO TERRITORIAL	\$ 221.872.528					\$ 221.872.528			
PARTICIPACIÓN CIUDADANA	\$ 119.469.823					\$ 119.469.823			



PLAN PLURIANUAL POR PROGRAMA

PLAN PLURIANUAL POR PROGRAMA - PLAN DE DESARROLLO MUNICIPAL 2024 - 2027								
COMPONENTES	PRESUPUESTO	PROGRAMAS DE LOS COMPONENTES						
SALUD Y PROTECCIÓN SOCIAL	\$ 29.049.431.000	Programa promoción y aseguramiento de la salud	Programa de acceso a la prestación de servicios de salud	Programa prevención y vigilancia para la salud				
		92%	3%	4%				
		\$ 26.816.000.000	\$ 997.670.000,00	\$ 1.235.761.000,00				
EDUCACIÓN	\$ 1.016.635.189	Programa aprendiendo para Yalí	Programa educación para todos					
		70%	30%					
		\$ 711.644.632	\$ 304.990.556,67					
CULTURA, ARTE Y PATRIMONIO	\$ 798.183.523	Programa cultura, arte y patrimonio						
		100%						
		\$ 798.183.523						
DEPORTE, RECREACIÓN Y ACTIVIDAD FÍSICA	\$ 831.599.738	Programa deporte, recreación y actividad física						
		100%						
		\$ 831.599.738						
INCLUSIÓN, IGUALDAD Y EQUIDAD SOCIAL	\$ 1.958.764.377	Programa primera infancia, infancia y adolescencia	Programa juventud	Programa mujer	Programa familia	Programa población LGBTQ+	Programa población con capacidades diferentes	Programa adulto mayor
		4,4%	4,3%	7,1%	4,2%	5%	4,30%	70,7%
		\$ 85.919.690	\$ 84.226.868	\$ 139.072.271	\$ 82.268.104	\$ 97.938.219	\$ 84.226.868	\$ 1.385.112.356



PLAN PLURIANUAL POR PROGRAMA - PLAN DE DESARROLLO MUNICIPAL 2024 - 2027

COMPONENTES	PRESUPUESTO	PROGRAMAS DE LOS COMPONENTES	
AGRICULTURA Y DESARROLLO RURAL	\$ 1.303.210.895	Programa Yalí: por el Desarrollo del Campo	
		100%	
		\$ 1.303.210.895	
DESARROLLO FORESTAL Y MINERÍA	\$ 343.345.547	Programa desarrollo forestal	Programa minería
		40%	60%
		\$ 137.338.219	\$ 206.007.328
TURISMO, EMPLEO Y EMPRENDIMIENTO	\$ 466.445.734	Programa turismo para el fortalecimiento económico	Programa empleo y emprendimiento local
		68%	32%
		\$ 341.467.817	\$ 124.977.917
MEDIO AMBIENTE	\$ 420.008.894	Programa cuidado y protección de los recursos y el medio ambiente	Programa educación ambiental
		50%	50%
		\$ 210.004.447	\$ 210.004.447
GESTIÓN DEL RIESGO	\$ 341.467.817	Programa gestión integral del riesgo	
		100%	
		\$ 341.467.817	
BIENESTAR Y PROTECCIÓN ANIMAL	\$ 68.293.563	Programa bienestar y protección de animales domésticos y salvajes	
		100%	
		\$ 68.293.563	
VÍCTIMAS, JUSTICIA Y PAZ	\$ 136.587.127	Programa Víctimas	Programa Justicia y Paz
		75%	25%
		\$ 102.440.345	\$ 34.146.782
SEGURIDAD Y CONVIVENCIA CIUDADANA	\$ 889.319.257	Programa seguridad y convivencia en Yalí	
		100%	
		\$ 889.319.257	



PLAN PLURIANUAL POR PROGRAMA - PLAN DE DESARROLLO MUNICIPAL 2024 - 2027

COMPONENTES	PRESUPUESTO	PROGRAMAS DE LOS COMPONENTES
VIVIENDA	\$ 1.509.969.315	Programa gestión de viviendas
		100%
		\$ 1.509.969.315
AGUA POTABLE Y SANEAMIENTO BÁSICO	\$ 4.835.758.891	Programa gestión de agua potable y saneamiento básico
		100%
		\$ 4.835.758.891
INFRAESTRUCTURA VIAL Y PEATONAL	\$ 1.909.483.183	Programa mejores vías para los yaliseños
		100%
		\$ 1.909.483.183
INFRAESTRUCTURA PARA EL BIENESTAR SOCIAL	\$ 1.486.750.894	Programa equipamientos para todos
		100%
		\$ 1.486.750.894
ASEO, GAS Y ALUMBRADO PÚBLICO	\$ 1.806.301.859	Programa Yalí limpio, iluminado y con servicio de gas
		100%
		\$ 1.806.301.859
SEGURIDAD VIAL	\$ 79.902.774	Programa seguridad en las vías de Yalí
		100%
		\$ 79.902.774
GOBIERNO TERRITORIAL	\$ 834.969.052	Programa Fortalecimiento de las Capacidades Institucionales
		100%
		\$ 834.969.052
PARTICIPACIÓN CIUDADANA	\$ 449.598.720	Programa de participación ciudadana y fomento a las organizaciones
		100%
		\$ 449.598.720

CAPÍTULO INDEPENDIENTE DE INVERSIÓN CON CARGO A LOS RECURSOS DEL SISTEMA GENERAL DE REGALÍAS – SGR





CAPÍTULO INDEPENDIENTE DE INVERSIÓN CON CARGO A LOS RECURSOS DEL SISTEMA GENERAL DE REGALÍAS – SGR

En este capítulo, adjunto al plan de desarrollo municipal 2024 – 2027 AVANCEMOS JUNTOS EN PROTECCIÓN DE LA VIDA, se presenta información relacionada con el sistema general de regalías del municipio de Yalí, así como los resultados del proceso participativo en los cuales se priorizaron problemáticas por los yaliseños y por grupos organizados y que permite priorizar la inversión que se realizará con esta fuente de recursos.

El presente capítulo se concibe como una respuesta estratégica y participativa a las necesidades prioritarias identificadas en nuestro municipio, con el propósito de optimizar el uso de los recursos provenientes del Sistema General de Regalías (SGR) para el desarrollo integral y sostenible de nuestras comunidades. En consonancia con el artículo 30 de la Ley 2056 de 2020, este documento se erige como un instrumento de planificación que busca articular de manera eficiente las inversiones destinadas a enfrentar algunas de las problemáticas más apremiantes en nuestras zonas urbanas y rurales.

Desde una perspectiva inclusiva y democrática, se han identificado y priorizado diversas problemáticas que aquejan a nuestra población, tales como la insuficiente infraestructura para actividades deportivas, la escasez de centros de salud, el déficit en vivienda y mal estado de puentes, vías y sistemas de agua y saneamiento básico.

Para abordar estas problemáticas de manera integral, se proponen acciones concretas como la formulación de proyectos y la gestión de recursos en los sectores relacionados. Cabe mencionar, que el alcalde municipal, ha considerado importante la participación activa de las comunidades y de representantes de organizaciones comunales y sociales; así como la inclusión de los resultados de las actividades participativas en el plan, para la priorización de recursos. Por ende, los resultados que se presentan en la siguiente tabla, son considerados de suma importancia para la priorización realizada.

Con el firme compromiso de alcanzar un desarrollo equitativo y sostenible en el territorio, este capítulo de inversiones representa un paso significativo hacia la construcción de un futuro próspero y digno para todos los yaliseños.



Resultados de las actividades participativas asociadas a la línea estratégica priorizada para los recursos de regalías:

A continuación, se presentan las problemáticas priorizadas, las causas y las acciones propuestas resultado del proceso participativo y que están relacionadas con la línea estratégica 5: Avancemos juntos con infraestructura para la competitividad y la calidad de vida, debido a que en esta línea se concentran los componentes priorizados para la inversión:

Tabla 23. Problemáticas priorizadas, causas y acciones propuestas de la línea 5, resultado del proceso participativo.

PROBLEMÁTICAS PRIORIZADAS	CAUSAS	ACCIONES O INICIATIVAS DE SOLUCIÓN
Déficit de mejoramientos de vivienda	Viviendas en mal estado y algunas ubicadas en zonas de alto riesgo.	Gestión de recursos económicos para mejoramientos de vivienda. Reubicación de viviendas en alto riesgo
	Viviendas ubicadas en lugares inadecuados (en una laguna)	Socialización continua de los procesos de implementación del EOT.
	Bajos recursos financieros de la población para la adquisición y mejoramientos de vivienda.	Gestión de recursos para los mejoramientos de vivienda (con posibilidad que los dueños de vivienda aporten mano de obra)
Insuficiente e inadecuada infraestructura en la zona urbana y rural, para realizar actividades deportivas y culturales.	Limitados recursos económicos en el presupuesto municipal	Gestionar y destinar recursos económicos del presupuesto municipal para el mejoramiento de la infraestructura deportiva municipal.
	Poco mantenimiento a los escenarios deportivos y culturales.	Mantenimientos de los escenarios deportivos y culturales para el goce de la comunidad y disminución de riesgos.
Baja capacidad de almacenamiento de agua en la zona rural	Tanques con poca capacidad de almacenamiento de agua.	Gestión de nuevos tanques de almacenamiento de agua con mayor capacidad.
	Aumento de la población en la zona rural.	Inversión de recursos económicos para el mantenimiento de los sistemas de acueducto y



PROBLEMÁTICAS PRIORIZADAS	CAUSAS	ACCIONES O INICIATIVAS DE SOLUCIÓN
		capacitación para las personas encargadas de su operación.
Prácticas inadecuadas para la disposición de aguas servidas o residuales.	Contaminación de aguas de consumo para otras viviendas (en la zona rural), enfermedades generadas por disposición inadecuada de las aguas servidas.	Inversión de recursos económicos para implementar alcantarillados. Capacitar a la comunidad en el manejo y disposición adecuada de aguas servidas o residuales.
Inadecuada disposición de basuras	No se dispone de un lugar adecuado para la gestión adecuada de los residuos sólidos.	Gestión de un vehículo recolector de residuos sólidos y adecuación de lugares para su disposición final de los residuos.
Insuficientes puentes de conexión rural	No se construyen y/o se realiza mantenimiento a los puentes rurales	Construcción y mantenimiento de puentes.
Vías en mal estado	Poca inversión en las vías rurales del municipio	Gestión para la construcción de placa huellas y mejoramiento de vías.
	Déficit de cunetas y obras transversales en las vías. Derrumbes constantes en la vía y huecos que aumentan el riesgo de accidentalidad vial.	Gestión e inversión de recursos económicos para mejorar el estado de las vías.
Insuficiente e inadecuado servicio de alumbrado público	Recursos insuficientes para la extensión del servicio de alumbrado público	Inversión de recursos económicos para implementar y realizar mantenimiento a la red de servicio de alumbrado público.
Baja cobertura de sistema de saneamiento básico rural, acueductos y pozos sépticos	Limitados recursos financieros orientados a cubrir las necesidades en la ruralidad.	Gestión de recursos del nivel departamental y nacional enfocados a cubrir las necesidades insatisfechas en la ruralidad.
		Formular, estructurar y viabilizar proyectos orientados a mejorar y aumentar los sistemas de saneamiento básico rural.



PROBLEMÁTICAS PRIORIZADAS	CAUSAS	ACCIONES O INICIATIVAS DE SOLUCIÓN
Baja cobertura de agua potable en la zona rural	Poca inversión en el sector de agua potable	Gestión de recursos financieros para mejorar la calidad del agua en la zona rural.
		Formular, estructurar y viabilizar proyectos para mejorar la calidad del agua potable en la zona rural.
Déficit cuantitativo y cualitativo de instituciones educativas	Poca inversión en instituciones educativas	Proyectos de construcción y/o ampliación de instituciones educativas.
Déficit cuantitativo y cualitativo de casetas comunales	Poca inversión y baja gestión de recursos para casetas comunales	Proyectos orientados a la construcción y/o mejoramiento de las casetas comunales.

Seguidamente, se presentan las problemáticas priorizadas, las causas y las acciones propuestas resultado del proceso participativo y que están relacionadas con la línea estratégica 2: Avancemos juntos por el fortalecimiento económico y agropecuario, debido a que en esta línea se concentran los componentes priorizados para la inversión:

Tabla 24. Problemáticas priorizadas, causas y acciones propuestas de la línea 2, resultado del proceso participativo.

PROBLEMÁTICAS PRIORIZADAS	CAUSAS	ACCIONES O INICIATIVAS DE SOLUCIÓN
Poca asistencia técnica para los productores agropecuarios	Baja capacidad técnica y operativa del área de desarrollo rural y ambiental para cubrir las necesidades de los productores agropecuarios.	Gestionar y fortalecer la UMATA
		Fortalecer el área de desarrollo rural técnica, operativa, administrativa y financieramente.
Insuficientes canales de comercialización para los productos agropecuarios	Inexistentes centros de acopio en el municipio	Gestión de un centro de acopio
	Baja demanda de la producción agrícola local.	Gestionar apoyo en las cadenas de comercialización con entidades públicas y privadas.



PROBLEMÁTICAS PRIORIZADAS	CAUSAS	ACCIONES O INICIATIVAS DE SOLUCIÓN
Poco apoyo financiero y técnico por parte de las entidades públicas y privadas con insumos para la producción agropecuaria.	Poco apoyo financiero y baja asistencia técnica permanente a la producción agropecuaria.	Aumento de la capacidad operativa y administrativa con personal idóneo para fortalecer y apoyar a los productores agropecuarios.
	Pocas asociaciones agropecuarias conformadas, consolidadas y fortalecidas en el municipio.	Gestión y promoción de la asociatividad de forma participativa y comprometida con el desarrollo socio económico y bienestar de las comunidades.
	Insuficientes de canales de comercialización.	Fortalecer las cadenas cortas y largas de comercialización de la producción agropecuaria. Cualificar, capacitar y concienciar a los productores con implementación técnica de producción agropecuaria, e implementación de buenas prácticas de manufactura con la finalidad de mejorar la calidad de los productos.
Alto índice de informalidad laboral en el municipio.	Pocas empresas en el municipio formalmente constituidas para generar empleo.	Gestionar apoyo en la empresa privada para que inviertan en la región.
	Baja inversión de la empresas privada en el municipio, por la inseguridad.	Gestión para aumentar el pie de fuerza pública en el municipio.
	Pocas garantías laborales para los empleados.	Promoción e iniciativas para fomentar el emprendimiento y el empleo formal que redunden en mayores las garantías laborales para los yaliseños
Limitados recursos financieros para fortalecer, fomentar e incentivar el emprendimiento.	Poco interés empresarial para invertir en el municipio	Generar las condiciones para que la empresa privada encuentre atractivo invertir en el territorio.



PROBLEMÁTICAS PRIORIZADAS	CAUSAS	ACCIONES O INICIATIVAS DE SOLUCIÓN
Pocas capacitaciones para promover el emprendimiento	Desinterés de la administración municipal para brindar capacitaciones	Capacitaciones sobre emprendimiento
	Pocas alianzas estratégicas con entidades competentes para fomentar e incentivar el emprendimiento.	Generar alianzas con entidades público-privadas para promover el emprendimiento.
	Insuficientes recursos económicos de los habitantes de la zona rural para desplazarse al lugar donde se brindan las capacitaciones	Descentralizar las capacitaciones sobre emprendimiento a la zona rural
Prácticas de explotación minera poco responsable y amigables con el medioambiente.	Insuficiente control para la explotación de la minería de forma responsable y amigable con el medioambiente	Gestionar con entidades competentes para realizar el control efectivo y eficaz de la explotación de la minería.
Insuficientes profesionales del sector agrónomo para brindar extensión asistencia técnica.	Limitados recursos financieros para la inversión.	Gestión de recursos financieros para asistencia técnica.
Deficientes canales de comercialización de productos agropecuarios.	Poca inversión del sector privado.	Implementar incentivos tributarios para los inversionistas.
Poco apoyo al fortalecimiento de seguridad alimentaria.	No llegan insumos de seguridad alimentaria a las familias del municipio.	Suministro de insumos de seguridad alimentaria a las familias del municipio.
Poca cultura para la formalización del empleo.	Baja sensibilización y capacitación para la formalización del empleo.	Sensibilización y pedagogía a la comunidad en general y empleadores con respecto a la adquisición y



PROBLEMÁTICAS PRIORIZADAS	CAUSAS	ACCIONES O INICIATIVAS DE SOLUCIÓN
		fomento de la cultura del empleo formal.
Desinterés para acceder a recursos y canales que ofrece el estado para el emprendimiento.	Baja priorización institucional al emprendimiento	Fomentar el emprendimiento con educación y pedagogía en los colegios y comunidad en general.
Informalidad e ilegalidad en el ejercicio de la minera.	Poco interés por parte de los mineros los procesos de formalización.	Acercamiento entre la institucionalidad y los mineros informales; gobierno, mineros informales y propietarios de títulos.
Daño ambiental producido por lo minería	Poca conciencia para la conservación ambiental en el ejercicio de la explotación minera sostenible.	Fomentar la educación ambiental y la explotación minera legal y formal.
Pocos incentivos a la comunidad para la reforestación y aprovechamiento forestal.	Poca cultura del aprovechamiento forestal.	Capacitación fortalecimiento del sector forestal (reforestación comercial y aprovechamiento)
Desconocimiento de los canales estatales de incentivo de la reforestación y aprovechamiento forestal.	Poco interés por parte de la comunidad	Mayor difusión y publicidad de los canales e incentivos para aprovechamiento forestal.
Deterioro de trapiches comunales y poco acompañamiento técnico a los productores.	Falta de apoyo y de acompañamiento desde la institucionalidad	Entrega de suministros e insumos y acompañamiento y asistencia técnica para los productores



Proyección de recursos de regalías del municipio de Yalí

Según reporte generado el 28 de febrero de 2024 en el sistema SICODIS, la proyección de recursos del sistema general para la vigencia del plan de desarrollo municipal 2024 – 2027 es la que se presenta en la siguiente tabla:

Tabla 25. Proyección de recursos del sistema general para la vigencia del plan de desarrollo municipal 2024 – 2027

Concepto	2024	2025	2026	2027
INVERSIÓN	\$1.314.462.497	\$1.128.830.989	\$1.046.261.678	\$1.098.171.662
Asignación para la Paz	\$ 0	\$ 0	\$ 0	\$ 0
Asignaciones Directas	\$ 46.828.669	\$ 29.870.037	\$ 28.129.024	\$ 28.049.359
20% Asignaciones Directas	\$ 36.637.798	\$ 23.369.863	\$ 22.007.721	\$ 21.945.393
5% Asignaciones Directas Anticipadas	\$ 10.190.871	\$ 6.500.174	\$ 6.121.303	\$ 6.103.967
Asignación para la Inversión Regional	\$ 0	\$ 0	\$ 0	\$ 0
Asignación para la Inversión Local	\$1.267.633.828	\$1.098.960.952	\$1.018.132.654	\$1.070.122.303
Municipios más pobres	\$1.267.633.828	\$1.098.960.952	\$1.018.132.654	\$1.070.122.303
Destinación para medio ambiente y desarrollo sostenible	\$ 169.017.844	\$ 146.528.127	\$ 135.751.021	\$ 142.682.974
Resto de Inversión	\$1.098.615.984	\$ 952.432.825	\$ 882.381.634	\$ 927.439.329
Asignación para Ciencia, Tecnología e Innovación	\$ 0	\$ 0	\$ 0	\$ 0
Asignación Ambiental	\$ 0	\$ 0	\$ 0	\$ 0
Municipios Río Magdalena y Canal Dique	\$ 0	\$ 0	\$ 0	\$ 0
AHORRO	\$ 31.300.836	\$ 27.060.361	\$ 25.075.934	\$ 26.180.544
Fondo de Ahorro y Estabilización (Ahorro)	\$ 0	\$ 0	\$ 0	\$ 0
Fondo Ahorro Pensional Territorial(FONPET)	\$ 31.300.836	\$ 27.060.361	\$ 25.075.934	\$ 26.180.544
OTROS	\$ 0	\$ 0	\$ 0	\$ 0



Concepto	2024	2025	2026	2027
Funcionamiento, operatividad y fiscalización	\$ 0	\$ 0	\$ 0	\$ 0
Sistema de Seguimiento, Control y Evaluación (SSEC)	\$ 0	\$ 0	\$ 0	\$ 0
Contraloría	\$ 70.401.205.851	\$ 60.858.195.556	\$ 56.382.090.798	\$ 58.862.923.139
Procuraduría	\$ 14.080.241.171	\$ 12.171.639.111	\$ 11.276.418.160	\$ 11.772.584.628
DNP	\$ 56.320.964.680	\$ 48.686.556.445	\$ 45.105.672.638	\$ 47.090.338.511
Total	\$1.345.763.333	\$ 1.155.891.350	\$1.071.337.613	\$1.124.352.206

Considerando lo anterior, se presenta los recursos de inversión definidos para el cuatrienio:

Tabla 26. Recursos de inversión definidos para el cuatrienio

Vigencia	Inversión
Año 2024	1.314.462.497
Año 2025	1.128.830.989
Año 2026	1.046.261.678
Año 2027	1.098.171.662



Gráficamente, la información es la siguiente:

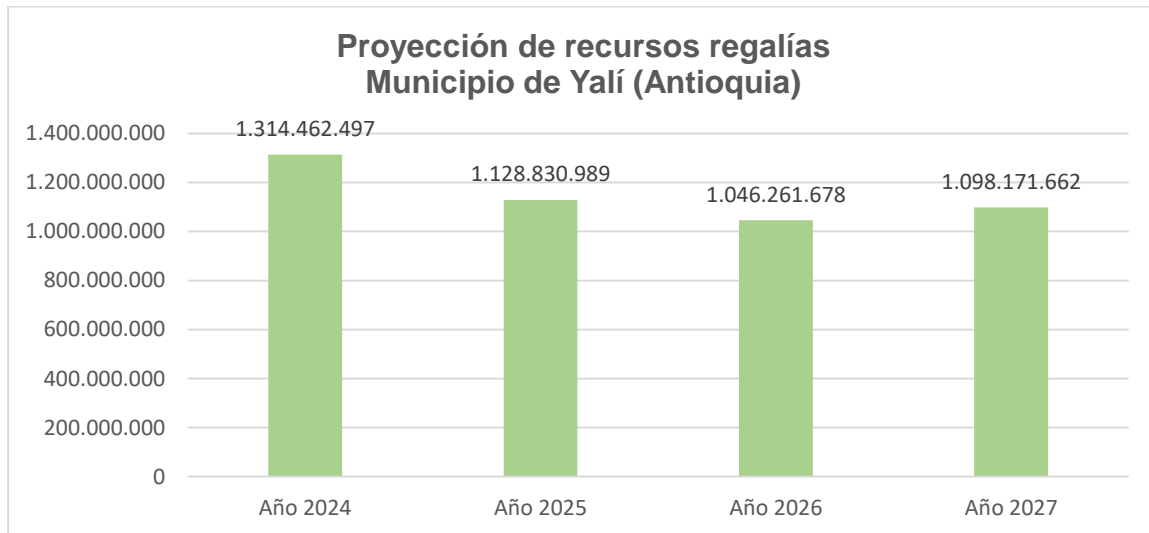


Ilustración 55. Proyección de recursos regalías municipio de Yalí

Priorización de líneas y componentes del PDM para financiar proyectos con recursos de regalías del municipio de Yalí

Considerando los resultados participativos realizados para la formulación del plan de desarrollo municipal, así como la priorización definida por la comunidad y por el alcalde municipal; los recursos de regalías se invertirán financiando proyectos de la línea estratégica 5: AVANCEMOS JUNTOS CON INFRAESTRUCTURA PARA LA COMPETITIVIDAD Y LA CALIDAD DE VIDA, en los siguientes componentes:

- Vivienda
- Agua potable y saneamiento básico
- Infraestructura vial y peatonal
- Infraestructura para el bienestar social

Adicionalmente, se financiará proyectos de la línea estratégica 2: AVANCEMOS JUNTOS POR EL FORTALECIMIENTO ECONÓMICO Y AGROPECUARIO, en los siguientes componentes:

- Agricultura y desarrollo rural.
- Desarrollo forestal y minero.

CAPÍTULO INDEPENDIENTE DE PAZ





CAPÍTULO INDEPENDIENTE DE PAZ

Siguiendo las directrices proporcionadas por entidades como el Departamento Nacional de Planeación, la Oficina del Consejero Comisionado para la Paz, la Unidad de Implementación del Acuerdo Final de Paz, la Agencia de Renovación del Territorio y la Agenda para la Reincorporación y la Normalización; el capítulo de paz para el municipio de Yalí se articula con los programas e indicadores del plan de desarrollo municipal, debido a que es allí donde se concentran las diferentes iniciativas municipal que permitirán, entre otras, el mejoramiento de la calidad de vida de los yaliseños. El objetivo de este capítulo es evidenciar dicha integración identificando acciones orientadas a la construcción de la paz y la convivencia, con un enfoque territorial.

Importante anotar, que el municipio de Yalí está ubicado en el corazón del nordeste antioqueño a una distancia de 128 km de la ciudad de Medellín.

Su territorio tiene una extensión de 477 km², divididos administrativamente en una cabecera municipal y 28 veredas (de acuerdo al Esquema de Ordenamiento Territorial –EOT-).

Según el Censo Nacional de Población y Vivienda del DANE al 2024, en el municipio de Yalí, hay 8.091 personas, de las cuales, 4.162 son hombres y 3.929 son mujeres. Con respecto al lugar de residencia, 4.201 personas viven en la zona urbana y 3.890 personas viven en la zona rural.

Diagnóstico

El Municipio de Yalí presenta desafíos significativos en materia de paz, seguridad y convivencia ciudadana. Según el informe de Víctimas por hecho victimizantes al 31 de marzo de 2024, se registran 3208 víctimas de ocurrencia, 908 víctimas de declaración y 1395 víctimas ubicadas, con eventos como homicidios, desapariciones forzadas y secuestros. Por ende, en el plan de desarrollo actual, se busca abordar estas problemáticas de manera integral para avanzar hacia una paz duradera.

A continuación, se presenta información publicada por la unidad de víctimas asociada al municipio de Yalí:



Ilustración 56. Información de publicada por la unidad de víctimas asociada al municipio de Yalí
Fuente: (Unidad víctimas, 2024)

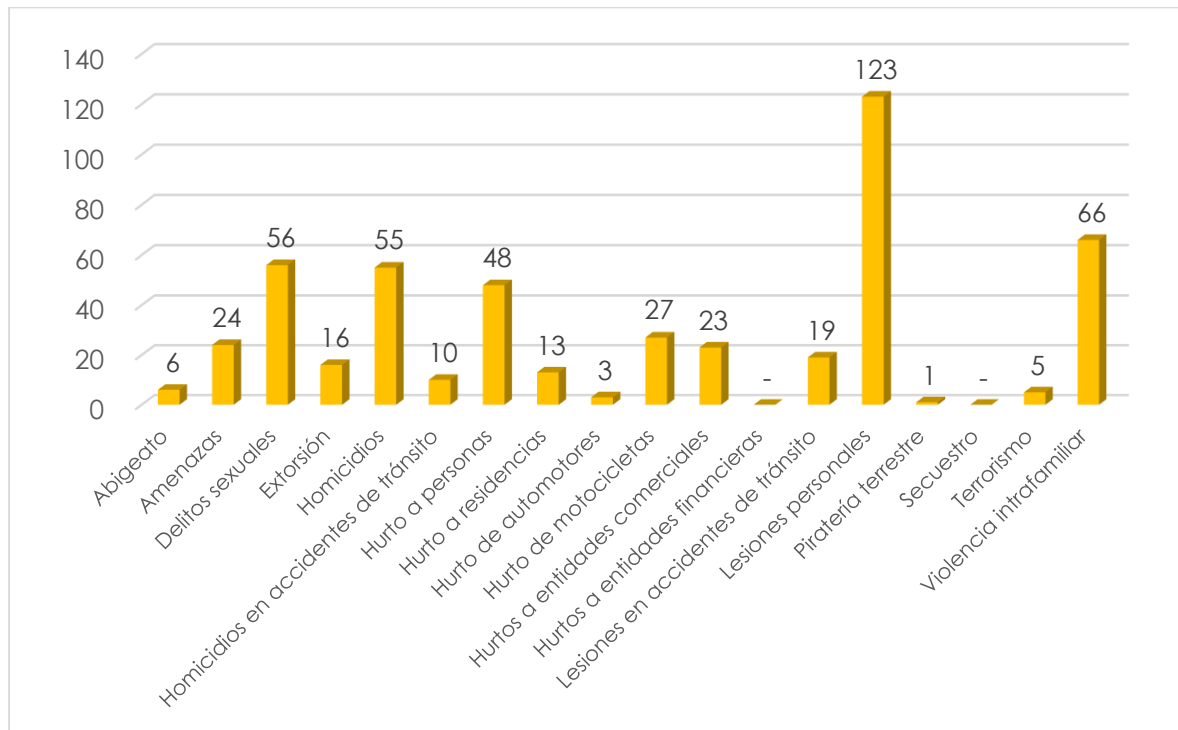


Ilustración 57. Información de publicada por la unidad de víctimas asociada al municipio de Yalí
Fuente: (Unidad víctimas, 2024)



Adicionalmente, se presenta información de las estadísticas delictivas de la policía nacional, disponibles en la página web de la entidad, las cuales permiten conocer las cifras asociadas a delitos históricos en el municipio de Yalí entre el 2016 y 2023.

Como se puede ver en la siguiente gráfica, sobresalen los índices correspondientes a delitos sexuales, homicidios, hurto a personas, amenazas, hurto de motocicletas, lesiones personales y violencia intrafamiliar.



*Ilustración 58. Cifras totales por delitos desde el 2016 al 2023.
Fuente: elaboración propia con cifras de estadísticas de la policía nacional*



Con respecto a cifras total correspondientes a los delitos por cada año, se puede inferir un decrecimiento desde el 2016 hasta el 2020. Posterior al 2020, se observa un crecimiento gradual que puede afectar la seguridad y la paz en el municipio de Yalí.

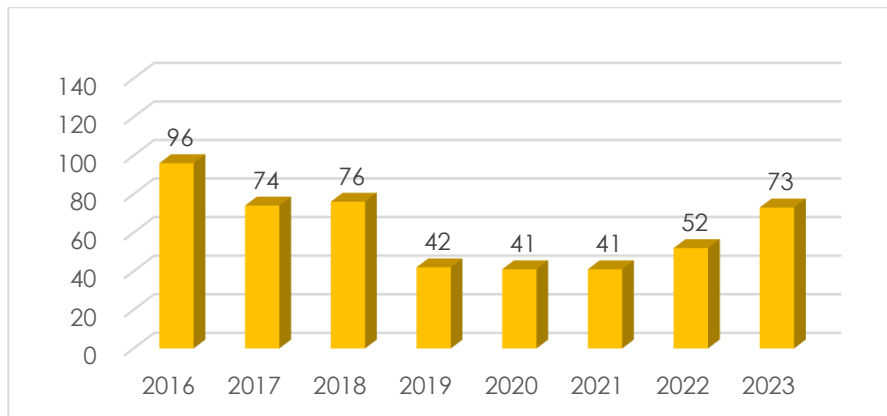


Ilustración 59. Cifras totales de delitos por año (2016 – 2023)
Fuente: elaboración propia con cifras de estadísticas de la policía nacional

A continuación, se pueden apreciar de forma gráfica los siete delitos con mayor representación en las cifras totales, esto para poder corroborar el crecimiento o decrecimiento en las cifras obtenidas.

Amenaza a personas

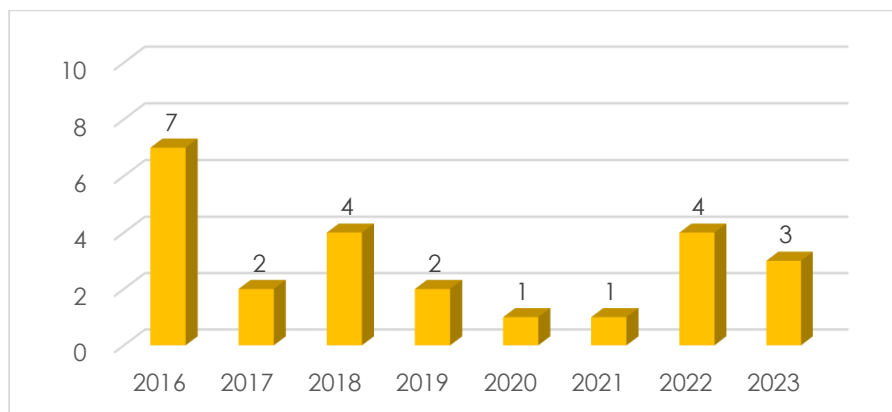


Ilustración 60. Cifras de amenazas a personas (2016 – 2023).
Fuente: elaboración propia con cifras de estadísticas de la policía nacional



Delitos sexuales

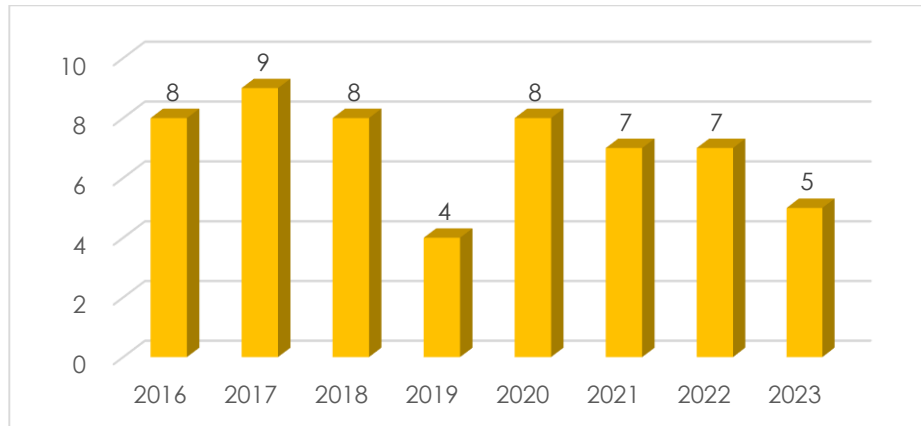


Ilustración 61. Cifras de delitos sexuales (2016 – 2023).
Fuente: elaboración propia con cifras de estadísticas de la policía nacional

Homicidios

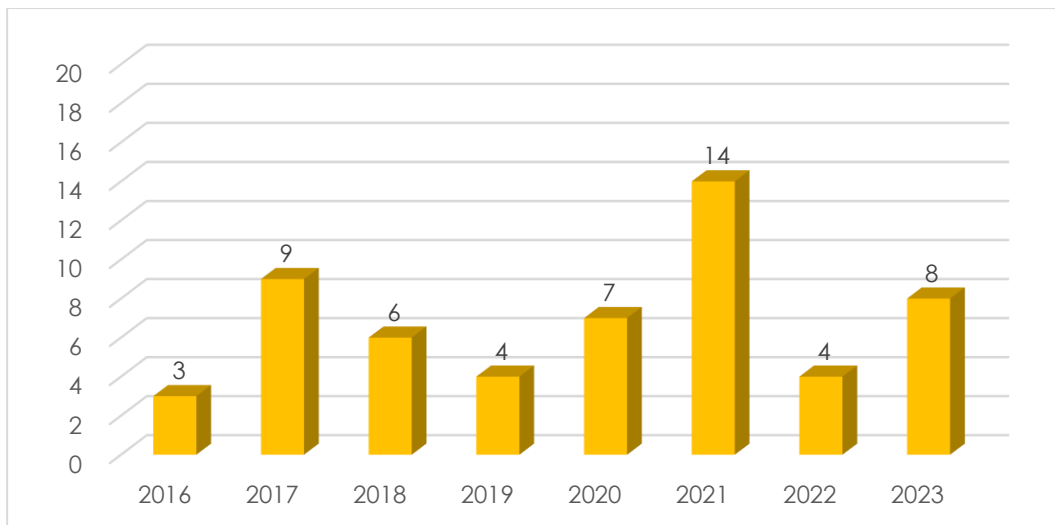
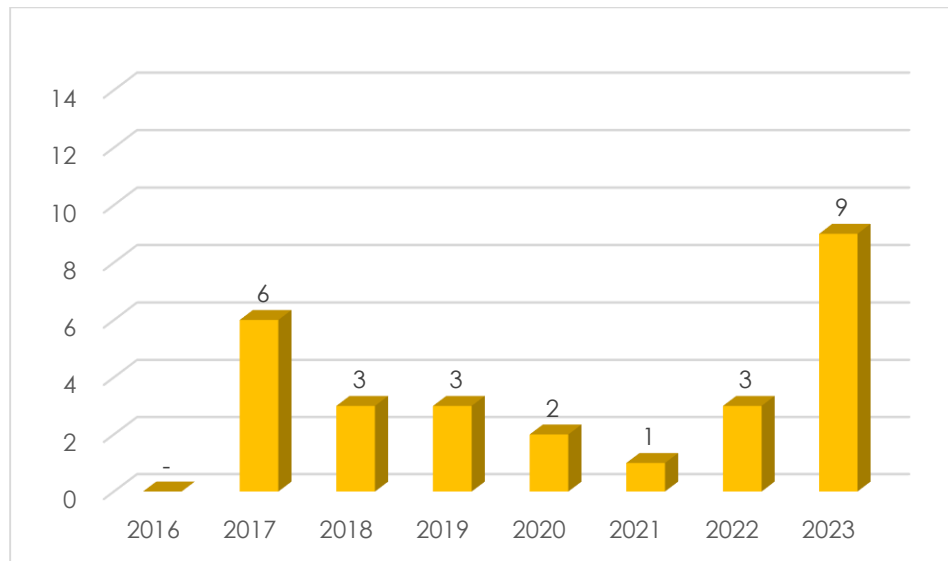


Ilustración 62. Cifras de homicidios (2016 – 2023).
Fuente: elaboración propia con cifras de estadísticas de la policía nacional

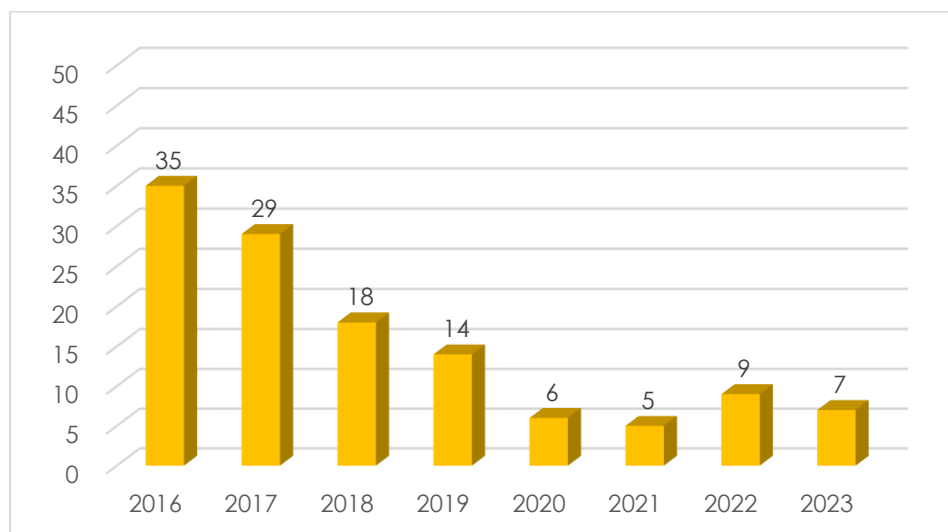


Hurto a motocicletas



*Ilustración 63. Cifras de hurto de motocicletas (2016 – 2023).
Fuente: elaboración propia con cifras de estadísticas de la policía nacional*

Lesiones personales



*Ilustración 64. Cifras de lesiones personales (2016 – 2023).
Fuente: elaboración propia con cifras de estadísticas de la policía nacional*



Violencia intrafamiliar

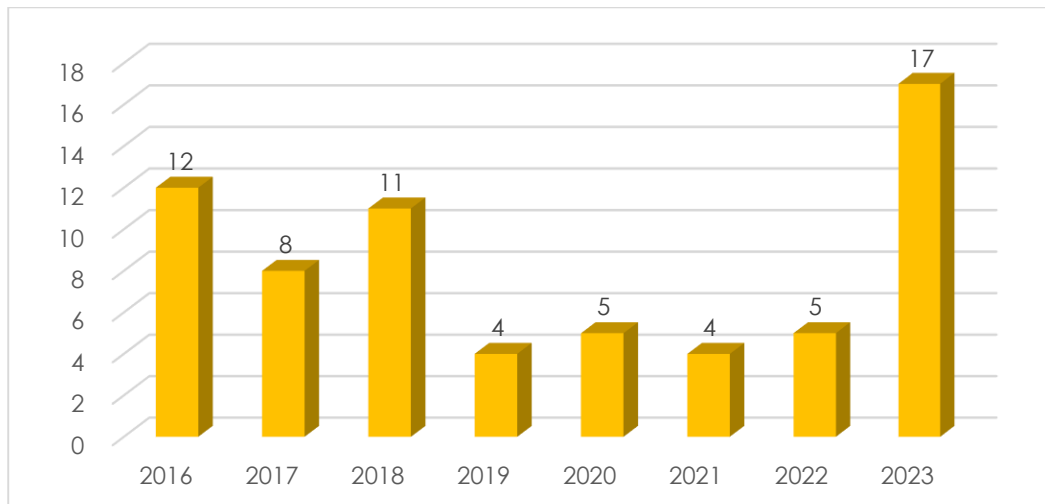


Ilustración 65. Cifras de violencia intrafamiliar (2016 – 2023).
Fuente: elaboración propia con cifras de estadísticas de la policía nacional

Hurto a personas

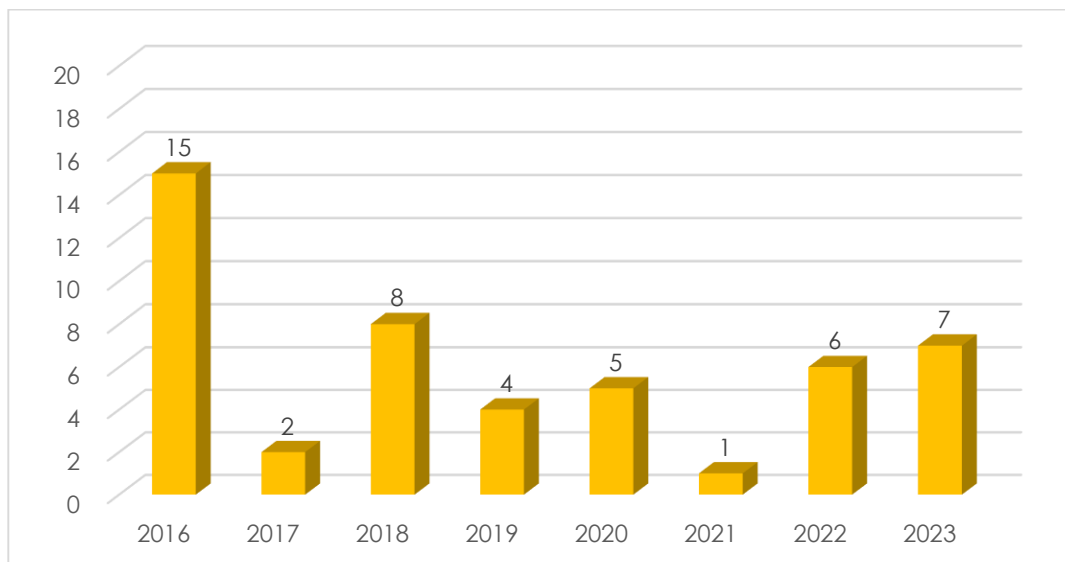


Ilustración 66. Cifras de hurto a personas (2016 – 2023).
Fuente: elaboración propia con cifras de estadísticas de la policía nacional



Tabla 27. Articulación componentes de paz y programas del plan de desarrollo municipal

Lineamientos de paz del gobierno nacional	Programa del plan de desarrollo municipal 2024 - 2027
Mecanismos para la paz total	Justicia y paz
Reforma rural integral	Yalí: por el desarrollo del campo
	Gestión de viviendas
	Equipamientos para todos
	Mejores vías para los yaliseños
	Fortalecimiento de las capacidades institucionales
Nuevos diálogos en el marco de la paz total	Víctimas
	Justicia y paz
Participación política y ciudadana	Participación ciudadana y fomento de las organizaciones
	Víctimas
	Justicia y paz
Garantías de seguridad	Seguridad y convivencia en Yalí
Reincorporación y reintegración	Participación ciudadana y fomento de las organizaciones
Víctimas	Víctimas
	Justicia y paz
Enfoques diferenciales	Mujer
	Población LGTBQ+
	Víctimas

Fuente: elaboración propia

Con respecto al lineamiento para la paz: Programas de Desarrollo con Enfoque Territorial (PDET), es importante anotar que el municipio de Yalí está ubicado en el nordeste antioqueño y ha sido afectado por el conflicto, sin embargo, no fue priorizado dentro de los 170 municipios PDET.

Importante anotar que cada uno de los programas descritos en la articulación hacen parte integral del plan de desarrollo municipal. Por lo tanto, los objetivos y los indicadores de cada uno de los programas, permitirá aportar al cumplimiento de los componentes de este capítulo.

Los indicadores asociados a cada uno de los programas descritos en el plan de desarrollo están vinculados al SisPT (definidos por el Departamento Nacional de Planeación) y el seguimiento a los indicadores se realizará con la frecuencia que se realiza el seguimiento del plan municipal.

Así mismo, las fuentes de financiación presentadas en el plan anual y plan plurianual de inversiones del plan de desarrollo vinculadas con los componentes que contienen los programas descritos; aportarán al cumplimiento de objetivos y al avance de la paz en el municipio de Yalí.



REFERENCIAS

Alcaldía Municipal de Yalí. (2020-2023). Informe de gestión estrategia Hechos y derechos Niños, niñas y adolescentes. Municipio de Yalí 2020 – 2023.

Alcaldía Municipal de Yalí. (marzo de 2023). Esquema de Ordenamiento Territorial. Yalí, Antioquia, Colombia.

Alcaldía Municipio de Yalí. (2022 - 2023). Diagnóstico Turístico y Plan Sectorial de Desarrollo Turístico de Yalí. Yalí, Antioquia, Colombia.

Análisis incorporación de la Política Pública de Víctima en la formulación de Planes de Desarrollo. (2024).

Banco Mundial. (11 de abril de 2023). Obtenido de <https://www.bancomundial.org/es/topic/education/overview#:~:text=La%20educaci%C3%B3n%20es%20un%20derecho,la%20paz%20y%20la%20estabilidad>.

Cancillería. (26 de febrero de 2024). Obtenido de <https://www.cancilleria.gov.co/help/participation>

Concejo Municipal de Yalí. (23 de agosto de 2023). Acuerdo 006, Por medio del cual se deroga el acuerdo 002 del 27 de febrero de 2018.

Consejo Municipal para la Gestión del Riesgo de Desastres CMGRD. (septiembre de 2015). Plan Municipal de Gestión del Riesgo y Desastres. municipio de Yalí.

CORANTIOQUIA - Subdirección de Planeación. (21 de marzo de 2024). Respuesta a PQRSD con radicado 090-COE2402-8373 Concepto de Armonización del Componente Ambiental en el Plan de Desarrollo del Municipio de Yalí. Medellín, Antioquia, Colombia.

Defensoría del pueblo. (2023). Obtenido de <https://defensoria.gov.co/participacion-ciudadana>

Departamento Nacional de Planeación. (26 de abril de 2024). Circular 0024-4 Lineamientos de paz para la formulación, aprobación y seguimiento a Planes de Desarrollo Territorial 2024-2027.

Enciclopedia Concepto. (2023). *Concepto*. Obtenido de <https://concepto.de/cultura/>

ESE Hospital la Misericordia. (2024). Obtenido de <https://www.hospitalyali.gov.co/>

Gobernación de Antioquia. (s.f.). Informe municipal de seguridad, Convivencia y Derechos.



Grossmann, A. (2024). *Fundación CEA -Comisariado Europeo del Automóvil*. Obtenido de La importancia de la Seguridad Vial: <https://www.seguridad-vial.net/blog/298-la-importancia-de-la-seguridad-vial>

Ministerio de Minas y Energía. (2024). Obtenido de <https://www.minenergia.gov.co/es/misional/transformaci%C3%B3n-minera/>

Molina, C. (04 de febrero de 2021). *Banco Mundial Blogs*. Obtenido de <https://blogs.worldbank.org/es/latinamerica/la-inclusion-social-un-compromiso-largo-plazo>

Naciones Unidas. (20 de febrero de 2024). *Objetivos de Desarrollo Sostenible*. Obtenido de <https://www.un.org/sustainabledevelopment/es/objetivos-de-desarrollo-sostenible/>

Página de la Alcaldía del municipio de Yalí. (2024). Obtenido de <http://www.yali-antioquia.gov.co/municipio/nuestro-municipio>

Procuraduría General de la Nación. (16 de abril de 2024). Directiva N° 003.

Puebliando en Antioquia. (2024). Obtenido de <https://www.puebliandoporantioquia.com.co/subregion-nordeste/municipio-yali/>

Secretaría de Planeación. (2020). Plan de Desarrollo Municipal 2020-2023. Yalí, Colombia.

SIRAP. (2024). Sistema Regional de Áreas Protegidas. Obtenido de <https://www.corpoboyaca.gov.co/sirap/ecosistemas-estrategicos-2/>

Torres, López, Sánchez, & et al. (2021). Boletín económico municipal Antioquia - municipio de Yalí. Medellín, Antioquia, Colombia: Universidad de Antioquia.

Unidad víctimas. (2024). Obtenido de <https://cifras.unidadvictimas.gov.co/>

Villa Ruíz, C. (2023). Análisis de los procesos de deforestación en los municipios de Remedios, Segovia y Yalí, pertenecientes a la Provincia Minero-Agroecológica del departamento de Antioquia. Universidad de Antioquia.

Actividades participativas con los niños, niñas, habitantes de la zona urbana y rural y funcionarios públicos del municipio de Yalí,

Encuestas de percepción realizadas a los habitantes del municipio de Yalí.