

Pérdida de tierras en el Consejo Comunitario Zona Occidental Unión Yarú en el municipio de Padilla, Cauca 2021

1

Pérdida de tierra en el Consejo Comunitario Zona Occidental Unión Yarú en el municipio de Padilla, Cauca 2021

HECTOR FABIO MOSQUERA ESCOBAR



ESCUELA SUPERIOR DE ADMINISTRACIÓN PÚBLICA

ADMINISTRACIÓN PÚBLICA TERRITORIAL

FACULTAD DE PREGRADO

POPAYAN

2021

Pérdida de tierra en el Consejo Comunitario Zona Occidental Unión Yarú en el municipio de Padilla, Cauca 2021

2

Pérdida de tierra en el Consejo Comunitario Zona Occidental Unión Yarú en el municipio de Padilla, Cauca 2021

HECTOR FABIO MOSQUERA ESCOBAR

Trabajo de monografía para optar al título de Administrador Público

Asesor temático: María Eugenia Sevillano Rodríguez

ESCUELA SUPERIOR DE ADMINISTRACIÓN PÚBLICA

ADMINISTRACIÓN PÚBLICA TERRITORIAL

FACULTAD DE PREGRADO

POPAYÁN

2021

Dedicatoria

El presente trabajo de grado se lo dedico a toda mi familia, a mis amigos, de hecho, principalmente a mi madre que ha sido un pilar fundamental en mi proceso como profesional por haberme brindado la oportunidad, la confianza, los consejos y los recursos para lograrlo, a mi esposa e hijos gracias por ser pacientes, y estar apoyando en los momentos difíciles, brindando su amor, y por último a esos verdaderos amigos con los que estuve compartiendo durante estos tiempos. Gracias Institución y docentes por existir.

Agradecimientos

Doy gracias a Dios, primeramente, por la vida y las fuerzas que me ha dado para llevar a cabo este proceso de formación educativa de investigación, por otro lado, agradezco a mis familiares por el apoyo que me brindaron para poder cumplir con este objetivo que fue el desarrollo del tema: la pérdida de tierras en el Consejo Comunitario Unión Yarú. Por otra parte, agradecer a la Institución universitaria por haber permitido que la doctora María Eugenia Sevillano Rodríguez fuera tutora y asesora de este proyecto. Además, fue una maestra muy paciente, dedicada y amorosa en el momento de explicar cada uno de los pasos que se trabajaba. También, se le agradece a la comunidad que de una u otra manera contribuyeron con su granito de arena, ya que ellos facilitaron la información necesaria para la elaboración de las encuestas y los registros fotográficos entre otros.

Pérdida de tierra en el Consejo Comunitario Zona Occidental Unión Yarú en el municipio de Padilla, Cauca 2021

5

CONTENIDO

Presentación	9
1. Introducción.....	10
1.1 Planteamiento del problema.....	11
1.2 Antecedentes de situación problema.....	13
1.3 Justificación.....	15
2. Marco teórico.....	16
3. Objetivos de la monografía.....	18
3.1 Objetivo general	18
3.2 Objetivos específicos.....	18
5. Aspectos metodológicos	19
6. Resultados de la monografía.....	23
CARACTERIZACIÓN DE LA POBLACIÓN DEL CONSEJO COMUNITARIO UNIÓN YARÚ	23
CAUSAS DE LA PÉRDIDA DE TIERRA EN EL CONSEJO COMUNITARIO UNIÓN YARÚ.	39
LÍNEAS ESTRATÉGICAS PARA EL FORTALECIMIENTO DEL CONSEJO COMUNITARIO UNIÓN YARÚ.....	52
7. Conclusiones.....	55
8. Referencias.....	57
9. Anexos.....	58

Pérdida de tierra en el Consejo Comunitario Zona Occidental Unión Yarú en el municipio de Padilla, Cauca 2021

6

Lista de tablas

Tabla 1. Otros oficios.....	28
Tabla 2. oficios a los que se dedican los encuestados en porcentaje	29

Lista de figuras

Figura 1. Ilustración de Survey 1, 2, 3 en <u>ArcGIS</u> in line.....	20
Figura 2. Pantallazo de cierre de la encuesta.....	21
Figura 3. Vista de encuesta en línea.....	21
Figura 4. Consejo Comunitario Unión Yarú.....	23
Figura 5. Aplicación de encuesta en consejo comunitario Unión Yarú.....	25
Figura 6. Consentimiento de información.....	26
Figura 7. Apellidos representativos de los encuestados.....	26
Figura 8. Edad.....	27
Figura 9. Porcentaje de edades.....	27
Figura 10. Nivel educativo.....	26
Figura 11. Porcentaje de condiciones educativas.....	29
Figura 12. Oficio y/o ocupación.....	29
Figura 13. Nivel de ingresos.....	32
Figura 14. Nivel de ingresos en porcentaje.....	32
Figura 15. Participación por sexo.....	33
Figura 6. Participación por sexo en porcentaje.....	33
Figura 7. Rol en la familia.....	34
Figura 8. Rol en la familia.....	34
Figura 9. Servicios públicos con los que cuenta.....	35
Figura 20. Servicios públicos con los que cuenta porcentaje.....	35
Figura 21. ¿Cómo califica la calidad de los servicios: Agua, energía, etc.?.....	36
Figura 22. Calidad de los servicios: Agua, energía, etc.....	36
Figura 23. Sector del consejo comunitario.....	37
Figura 24. Sector del consejo comunitario en porcentajes.....	37
Figura 10. Vereda del consejo comunitario.....	38
Figura 11 Vereda del consejo comunitario.....	38
Figura 12. Propiedad de la tierra.....	41
Figura 13. Propiedad de la tierra.....	41
Figura 14. ¿Algún miembro de su familia ha abandonado la zona por falta oportunidades?.....	42
Figura 30. ¿Qué causas originó el abandono de esta zona?.....	42
Figura 31. Causas originó el abandono de esta zona en porcentaje.....	43
Figura 32. Las tierras de la zona están en manos de:.....	43
Figura 33. Propiedad de la tierra en porcentaje.....	43
Figura 34. ¿Conoce si existen territorios colectivos en la zona (Ley 70)?.....	44
Figura 15. Conocimiento de territorios colectivos en la zona en porcentaje.....	44
Figura 16. ¿Tiene tierra propia para cultivar?.....	45
Figura 17. Tierra para cultivar en porcentaje.....	45
Figura 18. ¿Con qué cantidad de tierra cuenta?.....	46
Figura 19. Cantidad de tierra cuenta en porcentaje.....	46
Figura 40. ¿Realiza siembra de cultivos de pancoger en el hogar?.....	47
Figura 41. Siembra de cultivos de pancoger en el hogar por porcentaje.....	47

Pérdida de tierra en el Consejo Comunitario Zona Occidental Unión Yarú en el municipio de Padilla, Cauca 2021

8

Figura 42. ¿Qué cultivo predominaba en la zona hace algunos años?.....	48
Figura 43: Cultivo que predomina en la zona hace algunos años.....	48
Figura 44. ¿Qué cultivo predomina en la actualidad?.....	49
Figura 45: cultivo que predomina en la actualidad.....	49
Figura 46. ¿Qué tipo de proyectos se maneja en esta comunidad?.....	50
Figura 47: tipo de proyectos que se maneja en esta comunidad.....	50
Figura 48. ¿Qué propone usted para la recuperación de tierra para las comunidades negras que habitan la zona?.....	51
Figura 49. Usted se identifica como integrante del Consejo Comunitario Unión Yarú.....	51

Presentación

En esta investigación se caracterizó la pérdida de tierra en el Consejo Comunitario de la zona Occidental Unión Yarú en el municipio de Padilla, Cauca, 2021. Para su desarrollo, se consideró la triangulación metodológica que facilitó la utilización de encuestas, entrevistas, trabajo de campo y la utilización de herramientas tecnológicas para realizar la tabulación y análisis de información. A partir de los procedimientos se logró 81 encuestas que permitieron determinar las condiciones socioeconómicas y algunas de las causas de la pérdida de tierra. Así mismo, se articuló la información de la Política Pública alrededor de las problemáticas presentes en esta población.

1. Introducción

Este trabajo de investigación busca dar a conocer las causas que originaron el desplazamiento y determinar la pérdida de tierra en el consejo comunitario zona occidental Unión Yarú, en el municipio de Padilla Cauca. Durante los años 1963 y 2020, el municipio de Padilla tenía bonanza agropecuaria gracias al trabajo y a la vocación de las familias del sector, lo que favorecía la seguridad alimentaria de los pobladores. Algunos autores han señalado experiencias exitosas en el proceso de fincas tradicionales en el norte del departamento; la finca tradicional en el norte del Cauca se ha convertido en una verdadera oportunidad para encarar las situaciones socioeconómicas que afronta la población negra y campesina (Carbonero, 2018).

En este sentido, se identifican algunas veredas en el municipio de Padilla: Yarumales, La Unión, Los Robles, La Paila y Rio Negro; las mismas que concentran en propietarios que poseen más de 800 hectáreas de tierra en las cuales se cultivan cítricos, cacao, chontaduro, plátano, café y banano. El modelo finca tradicional, plantea grandes desafíos debido a cambios que experimentan los procesos de producción alimentaria, avances tecnológicos en el sector agropecuario (en las diferentes formas maquinaria, riego y recuperación de semillas tradicionales), conflicto por la tenencia, distribución de la tierra, cambios sociales, culturales, económicos y políticos que se han venido sucediendo en el territorio caucano.

El modelo finca tradicional debe implementar otras dimensiones, que permita al agricultor paliar el tamaño de la finca con la puesta en marcha de cultivos finales, el sector pecuario que requiere menor tamaño de la tierra y en forma asociada con los campesinos del entorno. Sin embargo, el departamento de Cauca fue cambiando negativamente, puesto que las familias cambiaron los medios de producción, por efectos de la caña de azúcar, la cual fue impuesta por grupos y empresarios que se fueron apoderando las tierras de los padillences.

Los cultivos se empezaron a ubicar en el norte del cauca y precisamente en el municipio de padilla, para dejar en un segundo plano los cultivos de pancoger, generando desolación en las fincas tradicionales y cambiando algunas producciones de cultivo autóctono de esta región, los cuales fueron desapareciendo y generando problemáticas económicas, sociales, culturales y políticas. Por otra parte, las plaga, inundaciones, fumigaciones, endeudamiento y las diferentes

Pérdida de tierra en el Consejo Comunitario Zona Occidental Unión Yarú en el municipio de Padilla, Cauca 2021

11

ofertas de terratenientes fueron causando el desplazamiento de muchos de los moradores de las zonas (Jaramillo-Marin, 2015).

Así, los nuevos dueños se apoderaron de gran parte de las tierras de los campesinos y reemplazaron las fincas tradicionales por el monocultivo de la caña de azúcar. Podemos decir que el desplazamiento en las tierras de la comunidad del consejo zona occidental Unión Yarú, se dio por diversos medios como el interés de unos poco de adueñarse de esta zona para el desarrollo de su proyecto agroindustrial, o mejor dicho implantación del mono cultivo de la caña de azúcar, generando la migración de gran parte de la población padillense.

En el cumplimiento de este trabajo, se llevó a cabo una metodología mixta con la realización de entrevistas a profundidad con ancestros, encuestas a la comunidad, además de recurrir a técnicas de sistemas de información geográfica para el registro y tabulación de información.

1.1 Planteamiento del problema

Se han venido presentando problemas por la implantación del monocultivo de caña de azúcar, falta de subsidios del gobierno, etc. Para Cruz (2017), el problema se sitúa en el aumento de los precios de los insumos agrícolas, el aumento en importaciones como medida correspondiente a los TLC y en la histórica dificultad para acceder de manera democrática a la tierra, la falta de asesoramiento, carencia de asistencia técnica en el tema agropecuario, acceso a la de educación superior, insuficiencia de tecnologías; todo hace que la comunidad del consejo comunitario tenga dificultades económicas y se refleje en la precariedad de muchas familias. La posibilidad de acceder a territorios colectivos se ha hecho casi imposible por parte de las comunidades afrodescendientes de la zona. Dado estas condiciones, muchos han tenido que desplazarse de la zona.

Por su parte, Campos (2015) estaciona el análisis de las causas en la permanente violación a los derechos humanos de los moradores campesinos como fruto de la tensión histórica que ha coexistido con los representantes del Estado. Apunta que la situación de pobreza también se alinea como un detonante, relacionándola con los fracasados modelos de desarrollo que se han implementado en la ruralidad colombiana. La pérdida de la tierra se da por múltiples factores como el endeudamiento en la caja agraria, plaga en los cultivos.

Pérdida de tierra en el Consejo Comunitario Zona Occidental Unión Yarú en el municipio de Padilla, Cauca 2021

12

Todo esto trajo dificultades en los propietarios quienes no tenían la oportunidad de recomenzar y empeoraba con las políticas agropecuarias que nunca llegaron para favorecer a los campesinos. (Serrano, 2018).

Por otra parte, la problemática se enmarca en el mercado laboral, ya que los jóvenes no ven un atractivo de trabajar en las fincas, porque no se ven reflejados sus intereses, dado a que los jornales ofrecidos no satisfacen sus necesidades. De esa forma, se pierde el relevo generacional de fincas tradicionales, muchos prefieren incursionar en la industria porque lo ven más atractivo, generado abandonado el campo y se pierde el amor al campo y a la agricultura en el municipio de Padilla.

Para Duarte (2015), las comunidades realizan distintas actividades agrícolas que se han afectado por la falta de territorios para cultivar; sumado a los problemas de fertilidad en los suelos, todo lo que se superpone a las figuras territoriales étnicas y campesinas. En este contexto, el acceso a la tierra se convierte en una reivindicación primordial de subsistencia para las comunidades campesinas, indígenas y afro descendientes en el Cauca. A pesar de la urgencia en solucionar esta situación, ni las organizaciones sociales ni las instituciones han contado con información actualizada y completa que permita determinar objetivamente la cantidad de tierra que requiere la población rural, ni las zonas que deben priorizarse para solucionar estas necesidades. Al carecer de estos insumos, tan necesarios para la toma de decisiones a nivel institucional, cualquier acción orientada a la resolución de conflictos entre las poblaciones, la construcción de escenarios de paz y la reconciliación que necesita el departamento puede verse seriamente comprometida (Duarte, 2015).

A partir de la información anterior se plantean las siguientes preguntas:

- ¿Cuáles son las características de la población del consejo comunitario Unión Yarú del municipio de Padilla Cauca?
- ¿Cuáles son las causas de la pérdida de tierra en el Consejo Comunitario Unión Yarú?
- ¿Cuáles líneas estratégicas se pueden identificar para el fortalecimiento del Consejo?

1.2 Antecedentes de situación problema

Existen antecedentes a nivel local, regional, nacional e internacional que hacen referencia a la pérdida de la tierra. Dichos antecedentes, nos trasladan a otros contextos de esta investigación y nos sirven como herramienta de construcción y de contraste y recolección de información. Por parte se integra en el norte y sur del valle del cauca a la agroindustria del azúcar en los terrenos de la población negra de norte plano del Cauca y en el sur del Valle del Cauca teniendo en cuenta que esta zona era diversa según los antecedentes desde principios del siglo XX. Por ejemplo, la creación del ferrocarril Cali-Buenaventura se trataba de una fuerte oleada de inversión extranjera en la zona a principios del siglo XX con el interés de conectar esta región del país con el mercado mundial (Jaramillo , 2015).

Se puede decir que, el mercado mundial ya traída una mirada en el departamento del cauca y algunos municipios que tienen unas características especiales en las tierras como lo son Santander de Quilichao, Puerto Tejada, Guachené, Villa Rica, y Padilla entre otros, estratégicamente situados en el punto hidrográfico, entre las cordilleras central y occidental; sintiéndose la modernización económica entre los moradores de la zona. Inicialmente, los pobladores de siempre compartían la tierra y trabajo, pero fueron permitiendo a economías de escala con la implantación de productos comerciales con compra y venta monetarias de las tierras causando un desplazamiento de su parcela o su finca en el cauca. (Granja Orejuela, 2020).

Muchos terratenientes se han visto favorecidos al mejorar las tecnologías de producción en el norte del Cauca argumentando, que la posibilidad de subsistir era modernizar las formas de producción, sin embargo; esta incursión tecnológica se asocia con uno de los planes de los países en desarrollo, estando en primera línea Estados Unidos, país que desde 1960 entra en el proceso de transformación de las fincas tradicionales, entre estas cosas el ambiente y los territorios tendrían que ser Gobernados y administrados por la ciencia y la experticia (Muñoz, 2012).

A esta situación se suma el ferrocarril y la construcción de vías y zonas de riego que facilitan el contacto de empresarios e ingenios con mercados internacionales, posibilitando la permanecía de la vocación agroindustrial; Padilla fundado en 1967 fue testigo del progreso por las extensas implantaciones de caña en la región desde los setenta y hasta los ochenta, desafortunadamente la

Pérdida de tierra en el Consejo Comunitario Zona Occidental Unión Yarú en el municipio de Padilla, Cauca 2021

14

perdida de tierra fue otros de los fenómenos para presenciar y se tienen evidencias que durante 1922-1953 se desplazaron 169 fincas tradicionales que sumaban 25 hectáreas, todas con monocultivo e caña la mayoría propiedad de los ingenios en la actualidad (Muñoz, 2012).

Podemos decir que en este proceso fue predominante la llegada de terratenientes con capital suficiente para producir la tierra, la Caja Agraria con sus micro y macro crédito y los campesinos sin solvencia para pagar a tiempo sus deudas, lo cual favoreció las dos ofertas de los ingenios a los pobladores: el arriendo de la tierra para el monocultivo de la caña de azúcar o la venta de los predios para la misma cosa (Granja Orejuela, 2020)

A las dificultades se suma la pérdida de tierra por falta de dinero para responder por los créditos otorgados, la caja agraria le prestaba a los agricultores y cuando no podían pagar, los amenazaban con rematarle la tierra, los agricultores apesurados arrendaban a través de los comisionistas, otro mal vendían y en la peor situación le remataban la tierra con finca y todo (Jaramillo-Marín, 2015)

Entre tanto, se puede identificar que, el 80 por ciento de los terrenos hace parte de los activos de los Ingenios Azucareros y de unas pocas familias latifundistas (Los Naranjos entre otros), terrenos utilizados para el monocultivo de la caña, el 20 por ciento restante es de campesinos afrodescendientes que cosecha en parcelas maíz, yuca plátano, frutas, etc.; A inicios de la década de (1960), la perdida de la tierra en Padilla, se vio afectada por el incremento del mono cultivo de caña de azúcar en el territorio disminuyendo la producción agrícola y pecuaria (Gamarra Vergara, 2007)

1.3 Justificación

Se hace necesario investigar sobre la pérdida de la tierra en el consejo comunitario zona occidental Unión Yarú, puesto que está reglamentado por la ley 70 de 1993, reconoce la propiedad colectiva de la tierra de las comunidades afrocolombianas que históricamente han a habitado en el territorio. Y su decreto reglamentario 1445 de 1994, donde esta comunidad desde hace tiempo viene habitando el territorio y por efecto del monocultivo de caña de azúcar es de gran importancia la comprensión del contexto histórico, las dinámicas políticas, económicas y ambientales, particulares de Padilla Cauca, hacen que se construyan organizaciones étnicas que responden a trayectorias diferentes a las de cualquier otra región del país. Incluso, dentro del mismo territorio del consejo comunitario, se encuentran una serie de particularidades que inciden en la consolidación de dichas organizaciones étnicas. Por eso este proyecto pretende dar a conocer la causa de la pérdida de la tierra en el consejo comunitario zona occidental Unión Yarú. (Gómez, 2012)

2. Marco teórico

Conceptos y teoría que soportes.

En la siguiente fundamentación sobre el tema pérdida de tierra en el consejo zona occidental Unión Yarú de padilla cauca se pretende investigar y analizar los conceptos de algunos de los autores más reconocidos en el ámbito de la investigación de pérdida de tierra, quienes se destacan por sus investigaciones en el tema antes mencionado. De igual manera, es importante tomar como muestra las concepciones teóricas que los autores plantean desde distintas ópticas y las perspectivas pedagógicas que le permitan al lector indagar, explorar y conocer; además lo direcciona a obtener un amplio entendimiento acerca del tema.

Con esta investigación se pretende mostrar una óptica del marco teórico, donde el norte del departamento del cauca hesite algunos municipios que tienen unas características especiales en las tierras como son Santander de Quilichao, puerto tejado, Guachené, villa rica, y padilla que estratégicamente están ubicados en el punto hidrográfico acto entre la cordillera central y occidental. En esta zona se enmarca a su vez una región más grande del departamento que cubre los municipios tales como Corinto, Miranda, Caloto, Caldono, Suarez, Bueno Aires, Jámbalo y Toribio. (Jaramillo-Marin, 2015)

También podemos decir que, desde el estado colombiano, no hubo política que favoreciera la grande y fuerte inversiones de los países industrializado

Conceptos definición:

- **territorio**
- **Comunidad negra**
- **Consejo comunitario**
- **El concepto de territorio**, de consideración con referencia a concepto de territorio se puede manifestar que según el territorio está en marcado lo limitación de jurisdicción ya sea de una nación de un agente privado o comunitario.
- **Comunidad negra:** puedo decir que la comunidad negra es una población que tiene usos y costumbre de ancestrales étnico (Mosquera Luna, 2018)

Pérdida de tierra en el Consejo Comunitario Zona Occidental Unión Yarú en el municipio de Padilla, Cauca 2021

17

- **Consejo comunitario** Es una organización que administra un territorio colectivo de una población negra. (Mosquera Luna, 2018)

3. Objetivos de la monografía

3.1 Objetivo general

Caracterizar la pérdida de la tierra dentro del consejo comunitario de la zona occidental Unión Yarú en el municipio de Padilla, Cauca,2021.

3.2 Objetivos específicos

1. Caracterizar la población del consejo comunitario Unión Yarú del municipio de Padilla Cauca.
2. Identificar las causas de la pérdida de tierra en el Consejo Comunitario Unión Yarú.
3. Plantear líneas estratégicas para el fortalecimiento del Consejo Comunitario Unión Yarú.

Aspectos metodológicos

El componente metodológico de la propuesta de investigación se determinó de acuerdo a cada uno de los objetivos de investigación propuestos siguiendo un ejercicio de triangulación metodológica. La misma permitió realizar trabajo de campo, una entrevista a profundidad de la comunidad con un mayor (termino de respeto utilizado en la comunidad Afro) y una encuesta que permitió tabular y estructurar información a partir de una muestra finita de población.

Entrevista: La entrevista fue a un líder de la comunidad, se siguió un guion de preguntas para articular las respuestas a la intención del trabajo de investigación. (Ver anexo 1)

Encuestas: Para realizar la encuesta se realizó un muestreo de población finita, considerando que en la comunidad viven alrededor de trecientas (300) familias aproximadamente y que en cada una de las cosas habitan unas cuatro (4). A partir de dicha información, se estructuró la siguiente formula de muestreo de población finita.

Margen: 10%

Nivel de confianza: 95%

Poblacion: 300

Tamaño de muestra: 73

Ecuacion Estadistica para Proporciones poblacionales

n= Tamaño de la muestra

Z= Nivel de confianza deseado

p= Proporcion de la poblacion con la caracteristica deseada (exito)

q=Proporcion de la poblacion sin la caracteristica deseada (fracaso)

e= Nivel de error dispuesto a cometer

N= Tamaño de la poblacion

$$n = \frac{z^2(p \cdot q)}{e^2 + \frac{z^2(p \cdot q)}{N}}$$

Con la formula anterior, fue posible llevar a cabo 81 encuestas (anexo 2). La mismas, fueron enviadas por distintos medios electrónicos. Sin embargo, la dificultad de acceso a internet en la


Pérdida de tierra en el Consejo Comunitario Zona Occidental Unión Yarú en el municipio de Padilla, Cauca 2021

20

mayoría de zonas no favoreció su ejecución. Por lo tanto, el investigador se desplazó a campo la mayoría de veces para tomar la información que posteriormente alimentaría la herramienta técnica utilizada para el ejercicio de tabulación y organización de información.

Para la tabulación y organización de información se utilizó la herramienta Survey 1, 2, 3 incorporada a la plataforma de [ArcGIS](#) in line con licencia adquirida recientemente por la Escuela Superior de Administración Pública.

Figura 20. Ilustración de Survey 1, 2, 3 en [ArcGIS](#) in line



Fuente: Registro propio

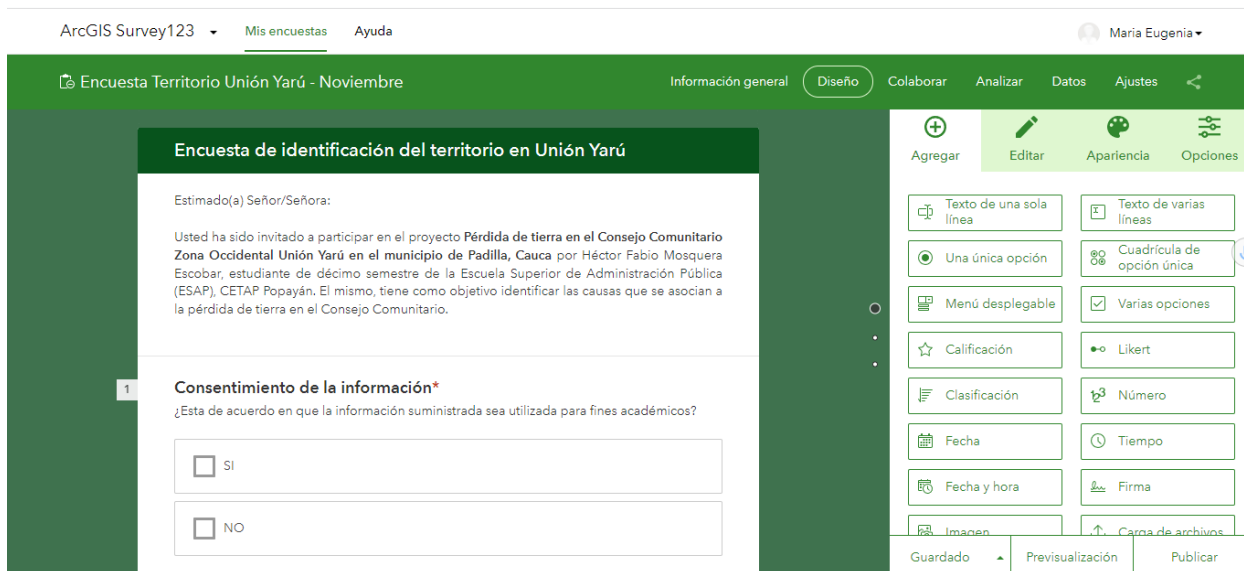
Figura 21. Pantallazo de cierre de la encuesta



Fuente: Registro propio

De esta manera se observaba la encuesta en línea.

Figura 22. Vista de encuesta en línea



Fuente: Registro propio

Pérdida de tierra en el Consejo Comunitario Zona Occidental Unión Yarú en el municipio de Padilla, Cauca 2021

22

Al terminar la información fue posible obtener los resultados de la aplicación de la encuesta de manera automática, lo que favoreció el análisis de resultados.

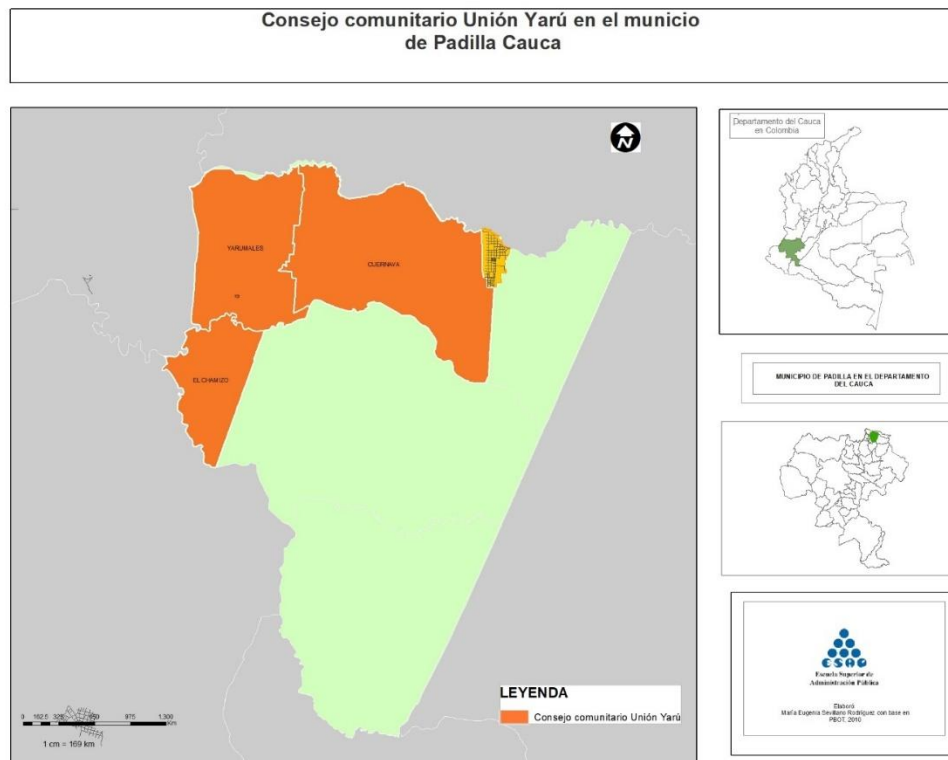
Trabajo de campo: El trabajo de campo se realizó durante todo el ejercicio para identificar condiciones de la comunidad, para realizar encuestas, entrevistas y tomar el registro fotográfico

4. Resultados de la monografía.

CARACTERIZACIÓN DE LA POBLACIÓN DEL CONSEJO COMUNITARIO UNIÓN YARÚ

La intención de este apartado es caracterizar la población del consejo comunitario unión Yarú. Para lo cual se realizó una encuesta con una muestra de población finita (83 personas que hacen parte del núcleo familiar). En este caso, el Consejo se ubica en la parte suroccidental de Colombia; específicamente en la zona nororiental del departamento del Cauca y comprende los corregimientos de Yarumales, el Chamizo y Cuernavaca.

Figura 23. Consejo Comunitario Unión Yarú



Fuente: Msevellano, 2021 con base en DANE, 2005

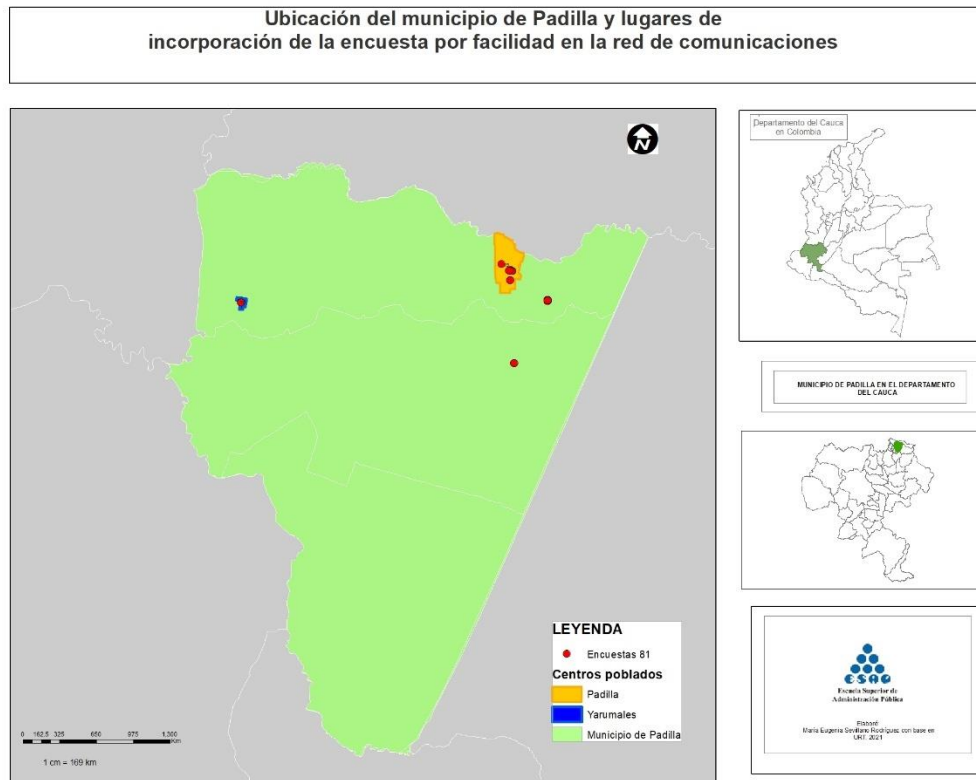
Pérdida de tierra en el Consejo Comunitario Zona Occidental Unión Yarú en el municipio de Padilla, Cauca 2021

Pérdida de tierra en el Consejo Comunitario Zona Occidental Unión Yarú en el municipio de Padilla, Cauca 2021

25

Las encuestas fueron subidas a la plataforma utilizada en algunos lugares del municipio donde fue posible la conexión a internet (Yarumales y Padilla)

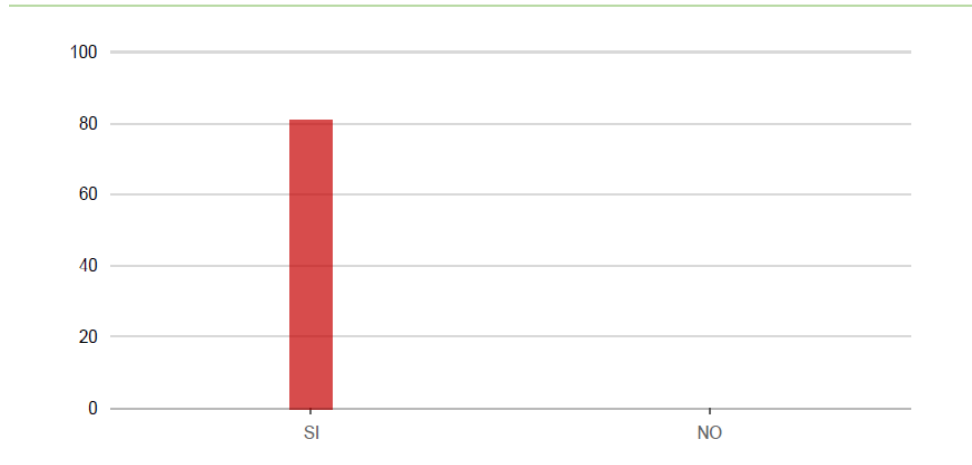
Figura 24. Aplicación de encuesta en consejo comunitario Unión Yarú



Fuente: Elaboración propia a partir de Sugey 123

Es importante mencionar, que las 81 personas entrevistadas anotan su consentimiento para que la utilización de información se utilice con fines académicos.

Figura 6. Consentimiento de información



Fuente: Elaboración propia a partir de Sugey 123

Se puede resaltar que los apellidos que más registros presentaron en la encuesta fueron: Mosquera, Ulabares, Vásquez Lucumi, Ambuila, Gómez.

Figura 7. Apellidos representativos de los encuestados



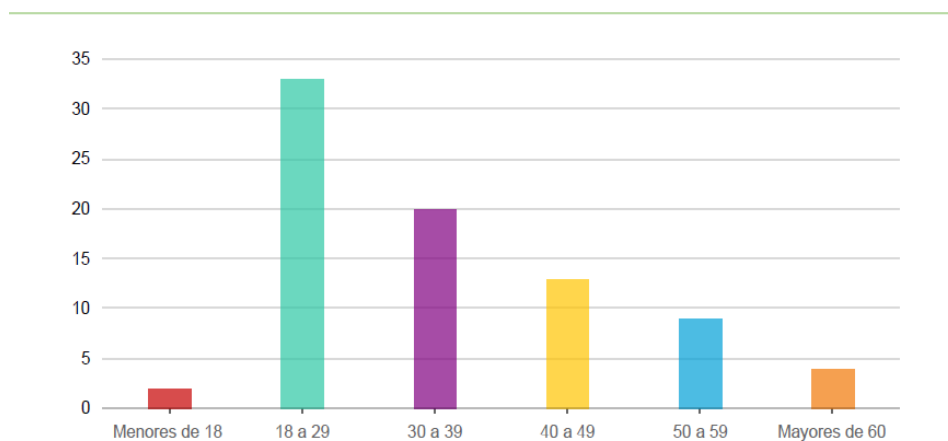
Fuente: Elaboración propia a partir de Sugey 123

Pérdida de tierra en el Consejo Comunitario Zona Occidental Unión Yarú en el municipio de Padilla, Cauca 2021

27

La mayoría de los encuestados se ubican en edades que oscilan entre 18 29 años (40.7); seguido de 30 a 39 años (25%) y entre 40 y 49 años (16)

Figura 8. Edad



Fuente: Elaboración propia a partir de Sugey 123

Figura 9. Porcentaje de edades

Respuestas	Calcular	Porcentaje
Menores de 18	2	2,47 %
18 a 29	33	40,74 %
30 a 39	20	24,69 %
40 a 49	13	16,05 %
50 a 59	9	11,11 %
Mayores de 60	4	4,94 %

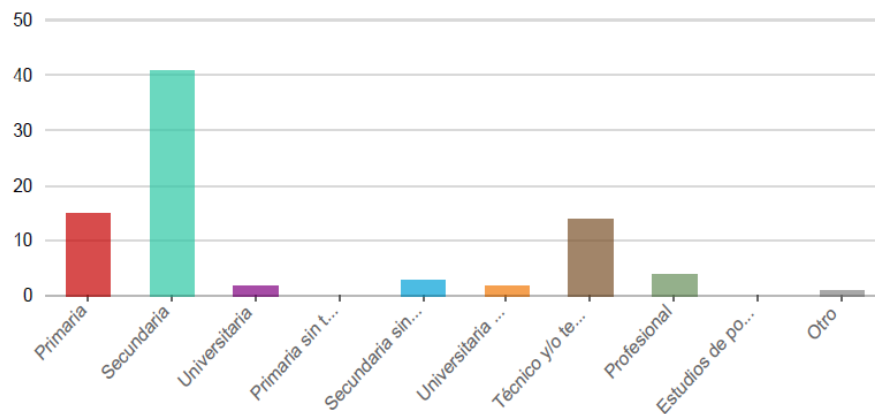
Fuente: Elaboración propia a partir de Sugey 123

Pérdida de tierra en el Consejo Comunitario Zona Occidental Unión Yarú en el municipio de Padilla, Cauca 2021

28

Con este estudio, identificamos que los niveles de educación en el territorio, son mayores en educación secundaria (50% aproximadamente). Así, el 17,3% tienen estudios técnicos y/o tecnológicos (14 personas); solamente 4.5% son profesionales (4 personas), 2.5% se encuentran realizando estudios universitarios (2%) y ninguna persona cuenta con estudios de posgrado.

Figura 10. Nivel educativo



Fuente: Elaboración propia a partir de Sugey 123

Pérdida de tierra en el Consejo Comunitario Zona Occidental Unión Yarú en el municipio de Padilla, Cauca 2021

29

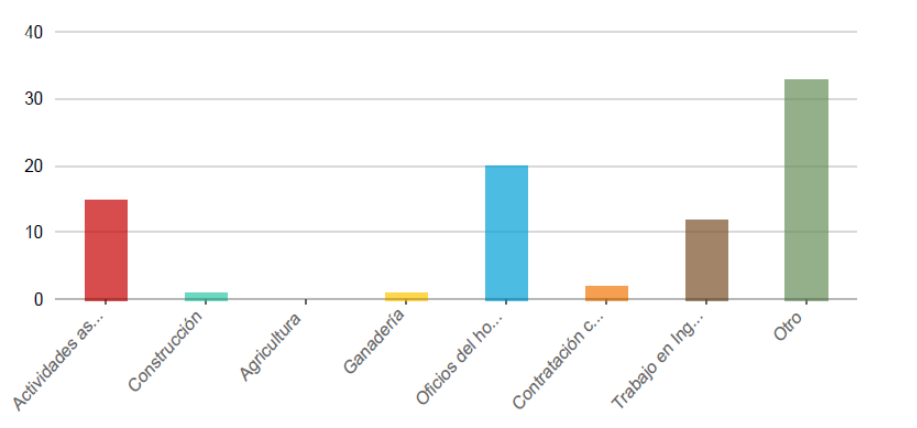
Figura 11. Porcentaje de condiciones educativas

Respuestas	Calcular	Porcentaje
Primaria	15	18,52 %
Secundaria	41	50,62 %
Universitaria	2	2,47 %
Primaria sin terminar	0	0 %
Secundaria sin terminar	3	3,7 %
Universitaria sin terminar	2	2,47 %
Técnico y/o tecnólogo	14	17,28 %
Profesional	4	4,94 %
Estudios de posgrado	0	0 %
Otro	1	1,23 %

Fuente: Elaboración propia a partir de Sugrey 123

De los participantes que realizaron esta encuesta, contraemos que el 18.5% se dedica a la extracción de arena, el 25% a las actividades del hogar el 15% a trabajos en ingenios

Figura 12. Oficio y/o ocupación



Fuente: Elaboración propia a partir de Sugrey 123

Pérdida de tierra en el Consejo Comunitario Zona Occidental Unión Yarú en el municipio de Padilla, Cauca 2021

30

Importante destacar, que el 40,7% d encuestados manifestaron dedicarse a actividades distintas a las predeterminadas en la encuesta.

Tabla 1. Otros oficios

Empleado drogas la rebaja
Independiente
Estudiante
Servicio y atención al cliente
celador de seguridad
Empresaria
soldado
Operario de puente grúa
Fundación
Contratista
Comerciante
Celador
Empresaria
Soldado
Conductor
Ninguno
conductor
Emprendedora
Estudiante
Enfermería
Empleada domestica
Oficios varios

Pérdida de tierra en el Consejo Comunitario Zona Occidental Unión Yarú en el municipio de Padilla, Cauca 2021

Empleada domestica
Estudiante
Enfermera
Soldado
Comerciante
Estudiantes
Soldado
estudiante
independiente
Estudiante

Fuente: Elaboración propia a partir de Sugrey 123

Tabla 2. Oficios a los que se dedican los encuestados en porcentaje

Respuestas	Calcular	Porcentaje
Actividades asociadas a la extracción de arena	15	18,52 %
Construcción	1	1,23 %
Agricultura	0	0 %
Ganadería	1	1,23 %
Oficios del hogar	20	24,69 %
Contratación con el Estado	2	2,47 %
Trabajo en Ingenio	12	14,81 %
Otro	33	40,74 %

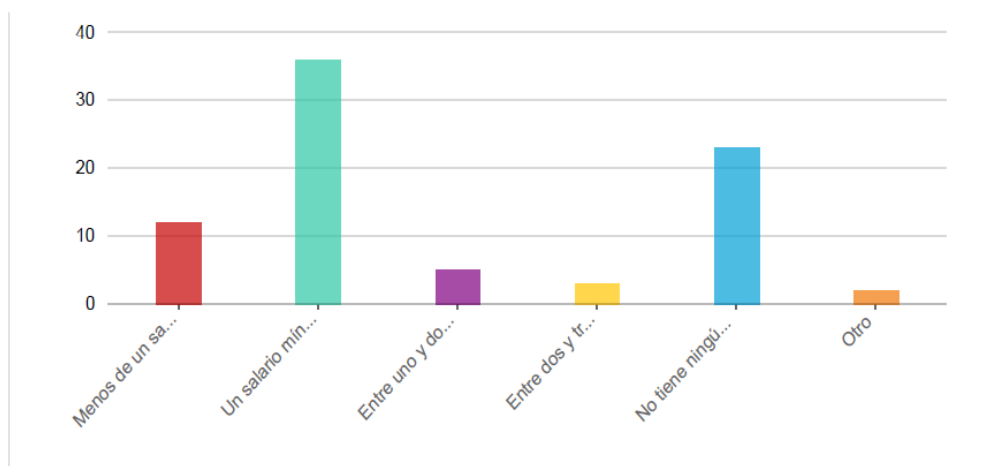
Fuente: Elaboración propia a partir de Sugrey 123

Pérdida de tierra en el Consejo Comunitario Zona Occidental Unión Yarú en el municipio de Padilla, Cauca 2021

32

Se puede resaltar que el 44.4% de las personas viven con un salario mínimo, el 28% no tiene ningún salario, el 6.2% devenga entre uno y dos salarios mínimos; el 3.7% gana más de dos salarios mínimos.

Figura 13. Nivel de ingresos



Fuente: Elaboración propia a partir de Sugye 123

Figura 14. Nivel de ingresos en porcentaje

Respuestas	Calcular	Porcentaje
Menos de un salario mínimo (menos de 908.600)	12	14,81 %
Un salario mínimo (908.600)	36	44,44 %
Entre uno y dos salarios mínimos (Entre 908.600 y 1.817.200)	5	6,17 %
Entre dos y tres salarios mínimos (entre 908.600 y 2.725.800)	3	3,7 %
No tiene ningún salario	23	28,4 %
Otro	2	2,47 %

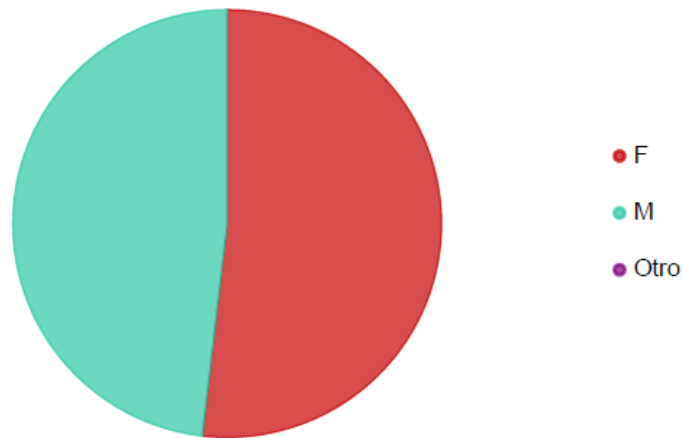
Fuente: Elaboración propia a partir de Sugye 123

Pérdida de tierra en el Consejo Comunitario Zona Occidental Unión Yarú en el municipio de Padilla, Cauca 2021

33

En esta figura se muestra un alto nivel de participación (F) con un 51.9% ante el (M) con 48.15%

Figura 15. Participación por sexo



Fuente: Elaboración propia a partir de Sugrey 123

Figura 25. Participación por sexo en porcentaje

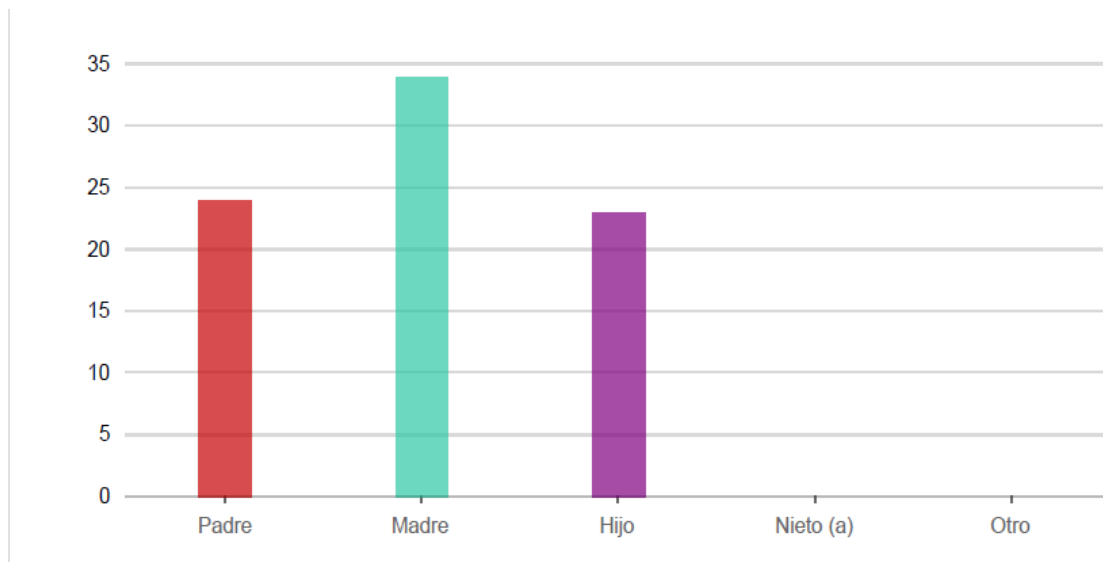
Respuestas	Calcular	Porcentaje
F	42	51,85 %
M	39	48,15 %
Otro	0	0 %

Fuente: Elaboración propia a partir de Sugrey 123

Con esta figura, se muestra que la mayoría de los encuestados tienen el rol de madre con un 42,2%; seguidamente padres con un 29.6% y un rol de hijo del 28.4%

Pérdida de tierra en el Consejo Comunitario Zona Occidental Unión Yarú en el municipio de Padilla, Cauca 2021

Figura 26. Rol en la familia



Fuente: Elaboración propia a partir de Sugrey 123

Figura 27. Rol en la familia

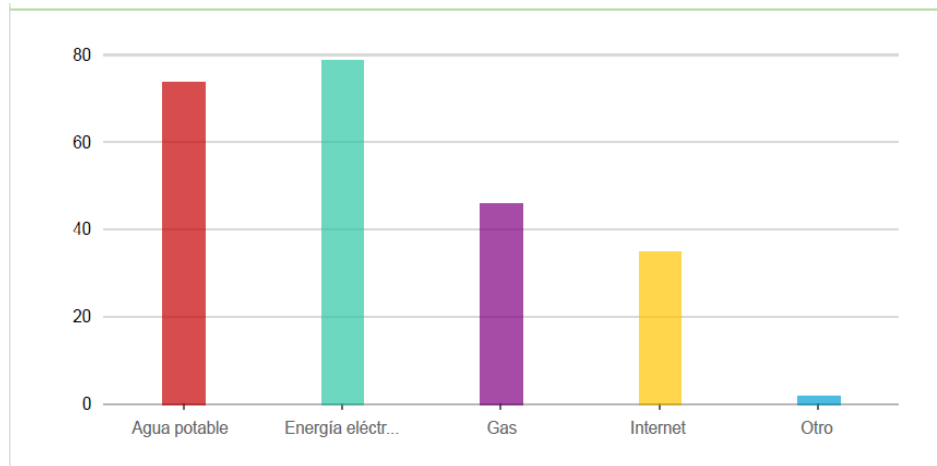
Padre	24	29,63 %
Madre	34	41,98 %
Hijo	23	28,4 %
Nieto (a)	0	0 %
Otro	0	0 %

Fuente: Elaboración propia a partir de Sugrey 123

En esta figura puede mirar que en cuanto a servicio público la mayoría tiene agua potable 91,4%, energía eléctrica 97.5%, gas 56,8%, internet 43%.

Pérdida de tierra en el Consejo Comunitario Zona Occidental Unión Yarú en el municipio de Padilla, Cauca 2021

Figura 28. Servicios públicos con los que cuenta



Fuente: Elaboración propia a partir de Sugey 123

Figura 20. Servicios públicos con los que cuenta porcentaje

Respuestas	Calcular	Porcentaje
Agua potable	74	91,36 %
Energía eléctrica	79	97,53 %
Gas	46	56,79 %
Internet	35	43,21 %
Otro	2	2,47 %

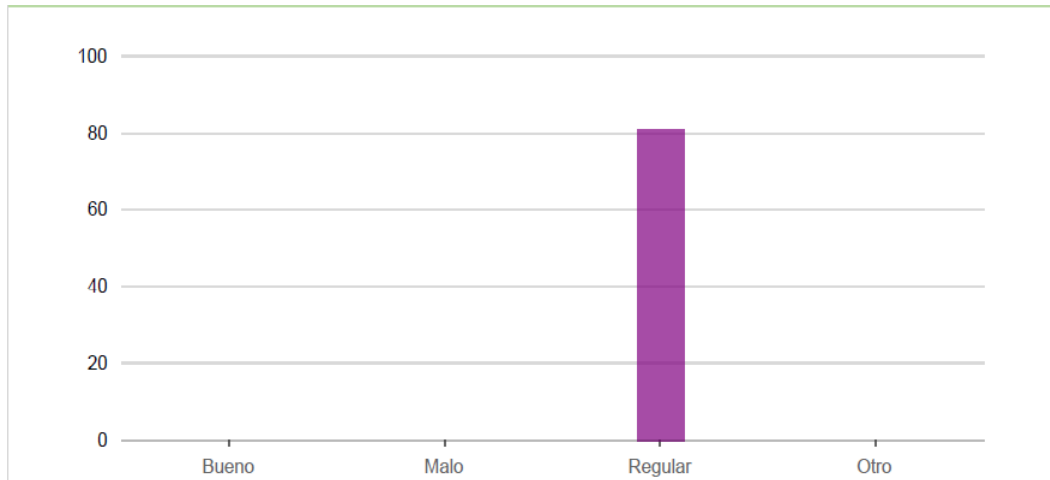
Fuente: Elaboración propia a partir de Survey 123

Del proceso que se realizó alrededor de los corregimientos de Cuernava, Yarumales, Chamizo y sus veredas: Los Roble, Sector Carretera, La Unión, Betania, Holanda. Encontramos que los servicios públicos son regulares de acuerdo al cálculo del 100% de las personas encuetadas

Pérdida de tierra en el Consejo Comunitario Zona Occidental Unión Yarú en el municipio de Padilla, Cauca 2021

36

Figura 21. ¿Cómo califica la calidad de los servicios: Agua, energía, etc.?



Fuente: Elaboración propia a partir de Survey 123

Figura 22. Calidad de los servicios: Agua, energía, etc.

Respuestas	Calcular	Porcentaje
Bueno	0	0 %
Malo	0	0 %
Regular	81	100 %
Otro	0	0 %

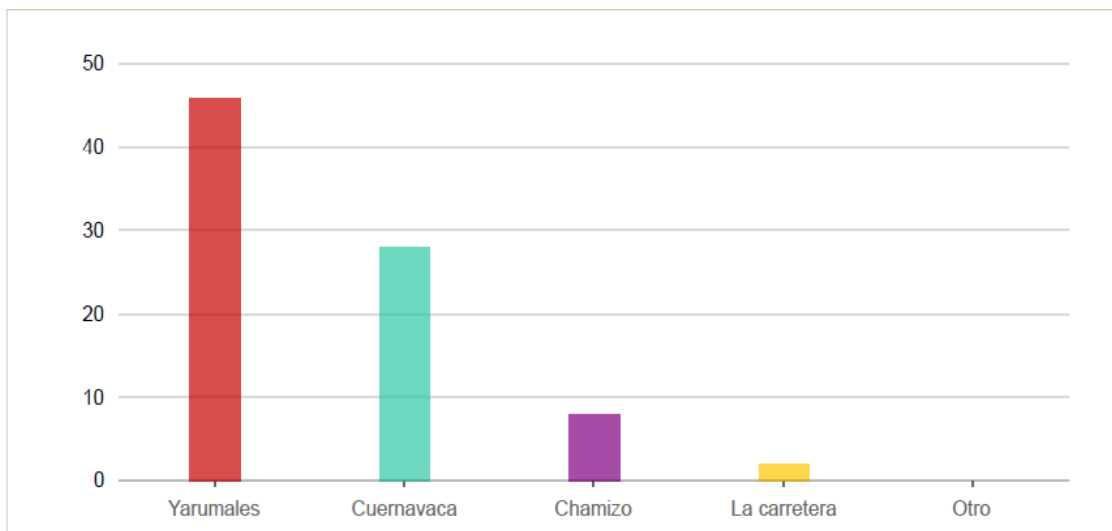
Fuente: Elaboración propia a partir de Survey 123

De las encuestas se deduce que el mayor porcentaje de los encuestado son del corregimiento de Yarumales con 46 participante generando un 56.79% ante lo damas corregimientos.

Pérdida de tierra en el Consejo Comunitario Zona Occidental Unión Yarú en el municipio de Padilla, Cauca 2021

37

Figura 23. Sector del consejo comunitario



Fuente: Elaboración propia a partir de Survey 123

Figura 24. Sector del consejo comunitario en porcentajes

Respuestas	Calcular	Porcentaje
Yarumales	46	56,79 %
Cuemavaca	28	34,57 %
Chamizo	8	9,88 %
La carretera	2	2,47 %
Otro	0	0 %

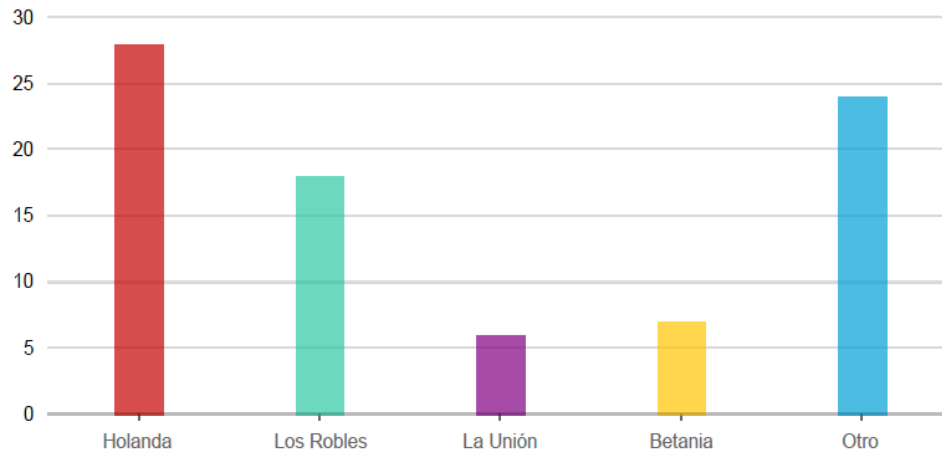
Fuente: Elaboración propia a partir de Survey 123

Los participantes que más contestaron el cuestionario pertenecen a la vereda Holanda con un porcentaje del 34.6%, seguido de los Robles con 22% y otro con 29% haciendo referencia a otros sectores que integran los lugares.

Pérdida de tierra en el Consejo Comunitario Zona Occidental Unión Yarú en el municipio de Padilla, Cauca 2021

38

Figura 29. Vereda del consejo comunitario



Fuente: Elaboración propia a partir de Survey 123

Figura 30 Vereda del consejo comunitario

Respuestas	Calcular	Porcentaje
Holanda	28	34,57 %
Los Robles	18	22,22 %
La Unión	6	7,41 %
Betania	7	8,64 %
Otro	24	29,63 %

Fuente: Elaboración propia a partir de Survey 123

CAUSAS DE LA PÉRDIDA DE TIERRA EN EL CONSEJO COMUNITARIO UNIÓN YARÚ.

El objetivo de este capítulo fue Identificar causas de la pérdida de tierra en el Consejo Comunitario Unión Yarú, para el desarrollo del mismo, se realizó una entrevista abierta a uno de los mayores del Consejo comunitario Unión Yarú, se verificó la zona mediante trabajo de campo y se estructuraron las preguntas de la encuesta asociadas a la temática.

A continuación, la entrevista

“Mi nombre es el Elcida Díaz, soy de padilla nacido en padilla cauca vivo en Yarumales; en 1955 llegué a Yarumales. Yo soy campesino agricultor, pasé por mucho año y conozco de la forma de que campesino aquí perdió las tierras, porque el campesino iba a la caja agraria. Yarumales estaba en finca y sembradero. Había mucha agricultura y plátano, todo eso sembraban plátano y café y cacao. Bueno, entonces la finca se fue acabando por llego la escoba de bruja. En invierno le callo broca al café, al cacao le callo escoba de bruja y al plátano le cayó un gusano que está en la planta debajo de la mata de plátano y ese gusano dañaba la platanera, entonces el campesino azarado de vivir mal se iba a la caja agraria a prestar plata para mejorar su finca y su modo de vivir Bueno, dio el caso de que avece por forma de los tiempo la mucho invierno, mucha inundaciones y mucha peste eso acabo con el campesino, entonces que el campesino tuvo que irse a la caja agraria a prestar platica para mejorar.. Que pasa que no pudo pagar. Entonces la caja agraria nunca decía vamos a prestarle más al campesino para que vuelva a renovar su propiedad; eso no se vio, sino que venía los citadores a decirle que si no pagaban entonces le remataban la propiedad, entonces que hacía el campesino azarado de eso por no quedar en la calle, vendía la tierra a los cañero, a los ingenios las arrendaban o las vendían para pagarle a la caja agraria; entonces por eso quedamos los campesinos en la calle. por eso, pero no hubo apoyo de gobierno en ese tiempo y si el gobierno hubiera apoyado al campesino seriamos otros hoy en días y las tierras no estarían todas en caña, ese cambio afecto porque los cañero cogía las tierras le sacaban la semilla la abonada, le sacaban la sembrada todo lo sacaban. Entonces, cuando el campesino iba recibir no le tocaba nada, en

Pérdida de tierra en el Consejo Comunitario Zona Occidental Unión Yarú en el municipio de Padilla, Cauca 2021

40

vez de ir para delante para atrás y en cuanto a la alimentación había mucha comida porque las personas vivían del café, el plátano, cacao maíz, soya, millo. Toda esa cosa y uno vivía un poco más o menos, entonces si había que comer y uno tenía como alimentar sus hijos darles estudio y toda esa vaina aquí en el año (48) y (38) aquí no se conocía caña, todo el norte de Cauca, aquí era pura agricultura, ganadería, finca cacaotera, sembradero de maíz, soya, millo y eso la gente vivía de eso. Está en Colombia entero en la parte de terrenos bajo por en las montañas se ha perdido la tierra, las cosas son diferente, pero lo que es bajo, todo quedo caña y damos un testimonio un señor de 91 año da un testimonio como se vivió en los años 48 amén y amén”. (Entrevista realizada).

A partir de la entrevista se puede identificar que el territorio del Consejo, fue prospero en seguridad alimentaria, donde había productos de pancoger y de comercio. De manera desafortunada, llegó una plaga que acaba con los cultivos y los campesinos se ven obligados a renovarlos, lo cual sería posible mediante créditos otorgados por la Caja Agraria. No se logra una recuperación progresiva, los intereses con el banco subían y los cultivos no generaban rentabilidad. Ante eso los campesinos no pagan sus créditos por falta de recursos y ante el miedo de perder sus tierras preferían venderlas o arrendarlas a los nuevos productores que se avecinaban para cultivar caña. Desde ese momento, la zona Norte del departamento del Cauca inicia hacer una de las fuentes de cultivo más importante del país. A partir de la información se puede identificar algunos tópicos

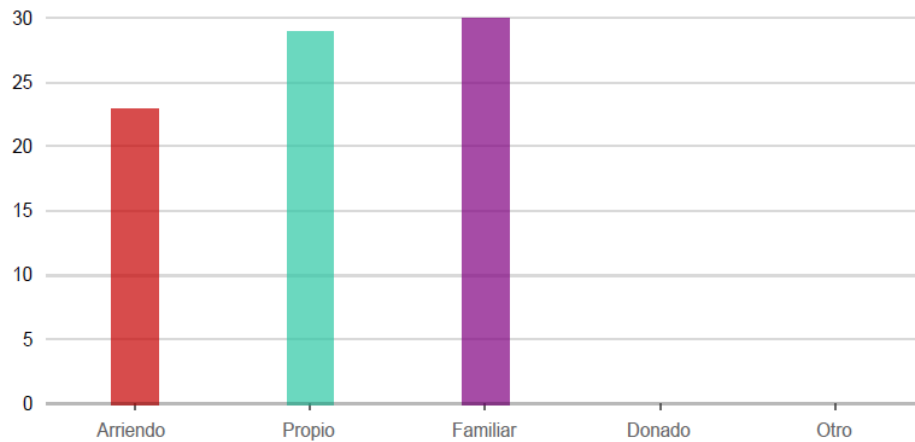
- El territorio del Consejo, fue prospero en seguridad alimentaria,
- Llegó una plaga
- Créditos otorgados por la Caja Agraria.
- Venta o alquiler a nuevos productores que se avecinaban para cultivar caña.

La propiedad de la tierra se determina por la organización de la familia con un 37%, por tierra propia en 36% y por alquiler en un 28%

Pérdida de tierra en el Consejo Comunitario Zona Occidental Unión Yarú en el municipio de Padilla, Cauca 2021

41

Figura 31. Propiedad de la tierra



Fuente: Elaboración propia a partir de Survey 123

Figura 32. Propiedad de la tierra

Respuestas	Calcular	Porcentaje
Arriendo	23	28,4 %
Propio	29	35,8 %
Familiar	30	37,04 %
Donado	0	0 %
Otro	0	0 %

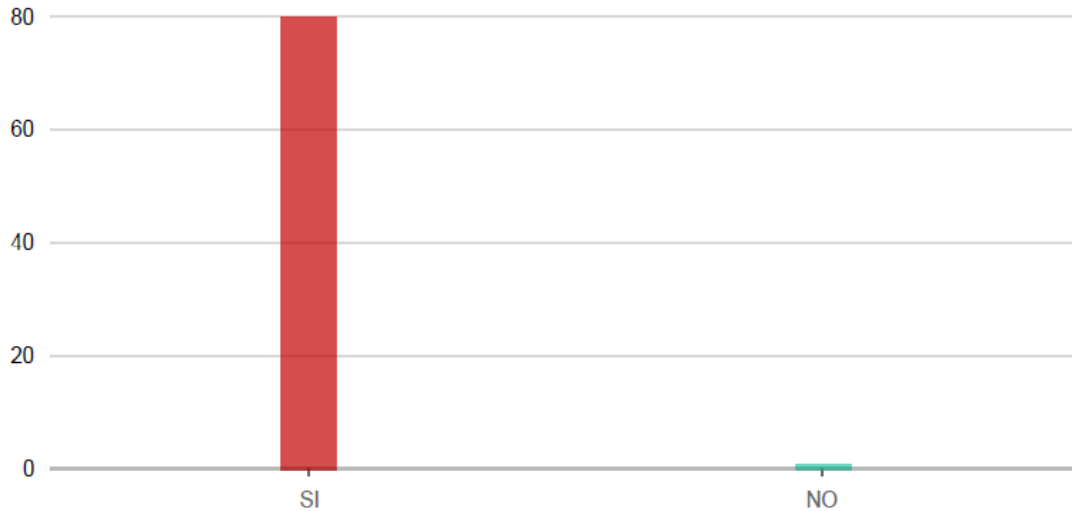
Fuente: Elaboración propia a partir de Survey 123

La mayoría de personas manifiestan que han abandonado la zona ante la falta de oportunidades

Pérdida de tierra en el Consejo Comunitario Zona Occidental Unión Yarú en el municipio de Padilla, Cauca 2021

42

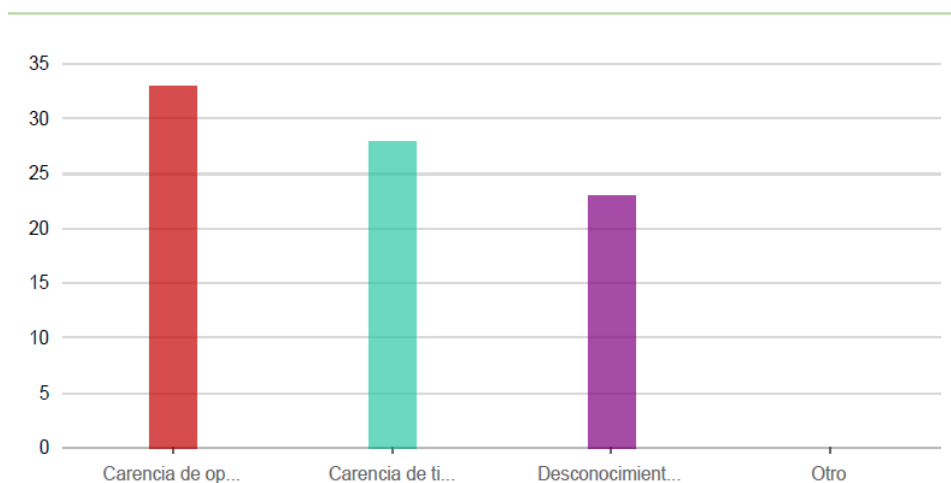
Figura 33. ¿Algún miembro de su familia ha abandonado la zona por falta oportunidades?



Fuente: Elaboración propia a partir de Survey 123

Se deduce que el 40.7% de las personas que abandonaron el lugar carecían de oportunidades, 34.6% carecerían de tierra para cultivar y el 28% carecían de conocimientos para las labores en el campo.

Figura 30. ¿Qué causas originó el abandono de esta zona?



Fuente: Elaboración propia a partir de Survey 123

Pérdida de tierra en el Consejo Comunitario Zona Occidental Unión Yarú en el municipio de Padilla, Cauca 2021

43

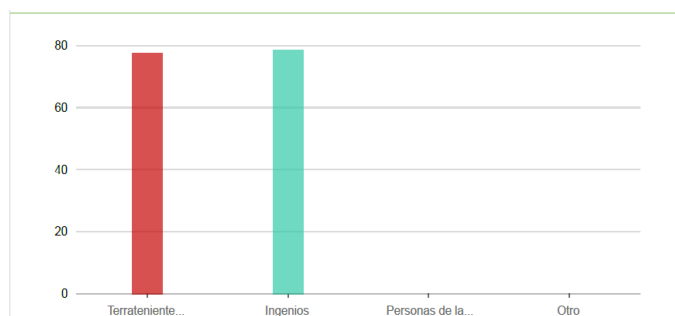
Figura 31. Causas originó el abandono de esta zona en porcentaje

Carencia de oportunidades laborales	33	40,74 %
Carencia de tierra para cultivar	28	34,57 %
Desconocimiento de labores del campo	23	28,4 %
Otro	0	0 %

Fuente: Elaboración propia a partir de Survey 123

Ante una pregunta abierta la mayoría de encuestados dicen que la tierra se encuentra en manos de ingenios y terratenientes.

Figura 32. Las tierras de la zona están en manos de:



Fuente: Elaboración propia a partir de Survey 123

Figura 33. Propiedad de la tierra en porcentaje

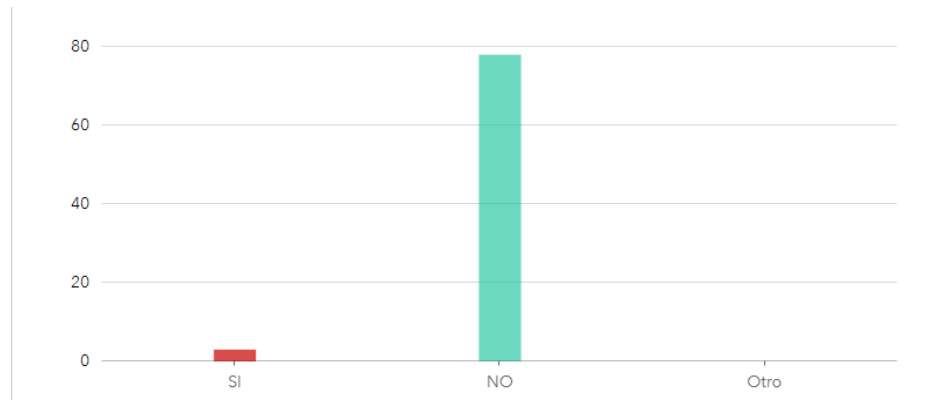
Respuestas	Calcular	Porcentaje
Terratenientes	78	96,3 %
Ingenios	79	97,53 %
Personas de la comunidad	0	0 %
Otro	0	0 %

Fuente: Elaboración propia a partir de Survey 123

Pérdida de tierra en el Consejo Comunitario Zona Occidental Unión Yarú en el municipio de Padilla, Cauca 2021

44

Figura 34. ¿Conoce si existen territorios colectivos en la zona (Ley 70)?



Fuente: Elaboración propia a partir de Survey 123

El 96% de los encuestados desconoce si en la zona existen territorios colectivos asociados a la Ley 70 de 1993.

Figura 34. Conocimiento de territorios colectivos en la zona *en porcentaje*

Respuestas	Calcular	Porcentaje
SI	3	3,7 %
NO	78	96,3 %
Otro	0	0 %

Respondidas: 81 Omitidas: 0

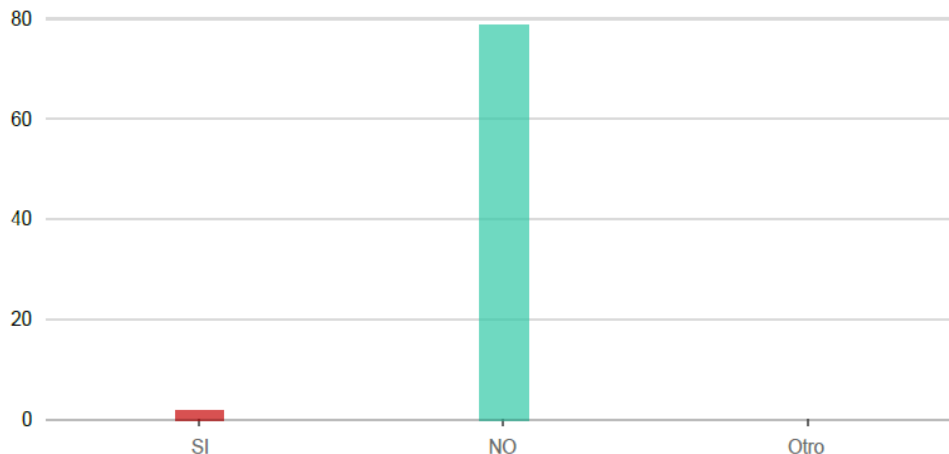
Fuente: Elaboración propia a partir de Survey 123

El 97.5% de encuestado manifiesta que no tiene tierra propia para cultivar

Pérdida de tierra en el Consejo Comunitario Zona Occidental Unión Yarú en el municipio de Padilla, Cauca 2021

45

Figura 35. ¿Tiene tierra propia para cultivar?



Fuente: Elaboración propia a partir de Survey 123

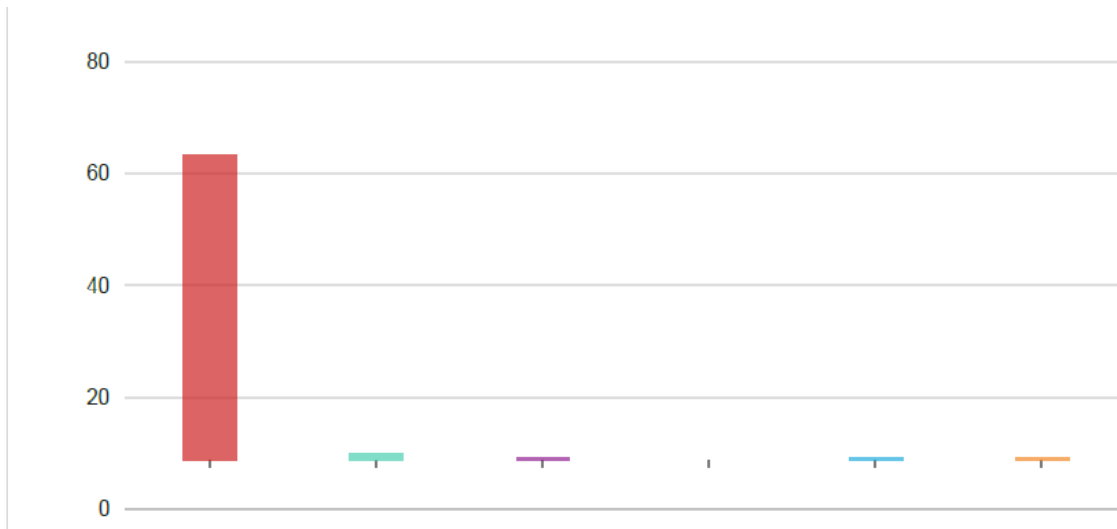
Figura 36. Tierra para cultivar en porcentaje

SI	2	2,47 %
NO	79	97,53 %
Otro	0	0 %

Fuente: Elaboración propia a partir de Survey 123

95% manifestó no tener tierra, el 2.5% tiene menos de 500 metros y solamente 1% tienen entre uno y 2000m metros y el 1% más de 2000 metros.

Figura 37. ¿Con qué cantidad de tierra cuenta?



Fuente: Elaboración propia a partir de Survey 123

Figura 38. Cantidad de tierra cuenta en porcentaje

Respuestas	Calcular	Porcentaje
No tiene tierra	77	95,06 %
Menos de 500 Mts	2	2,47 %
Entre 500 y 1000 Mts	1	1,23 %
Entre 1000 y 2000 Mts	0	0 %
Más de 2000 Mts	1	1,23 %
Otro	1	1,23 %

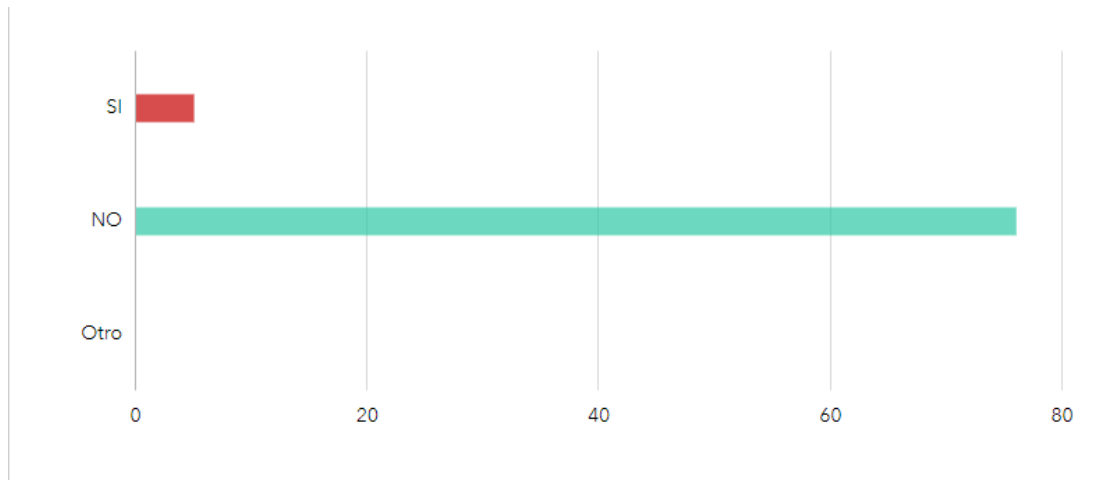
Fuente: Elaboración propia a partir de Survey 123

La mayoría de encuestado no tiene cultivos de pancoger en sus viviendas (94%)

Pérdida de tierra en el Consejo Comunitario Zona Occidental Unión Yarú en el municipio de Padilla, Cauca 2021

47

Figura 40. ¿Realiza siembra de cultivos de pancoger en el hogar?



Fuente: Elaboración propia a partir de Survey 123

Figura 41. Siembra de cultivos de pancoger en el hogar por porcentaje

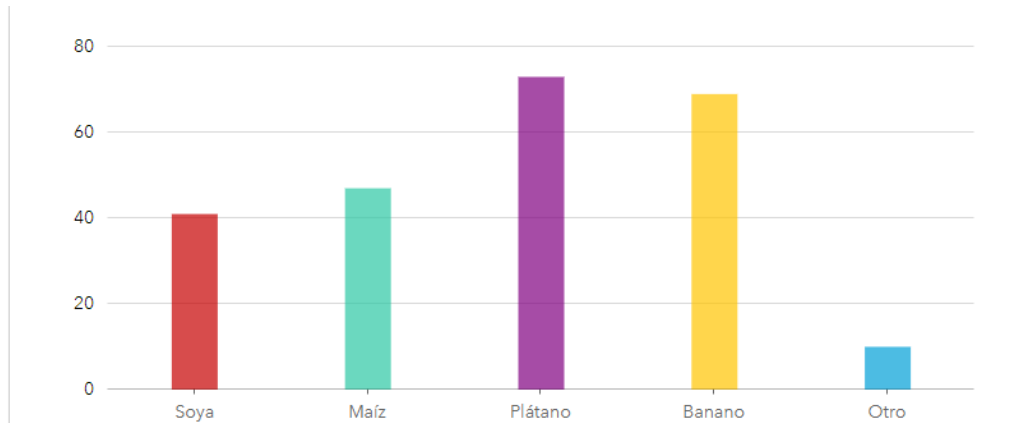
Respuestas	Calcular	Porcentaje
SI	5	6,17 %
NO	76	93,83 %
Otro	0	0 %

Fuente: Elaboración propia a partir de Survey 123

Pérdida de tierra en el Consejo Comunitario Zona Occidental Unión Yarú en el municipio de Padilla, Cauca 2021

48

Figura 42. ¿Qué cultivo predominaba en la zona hace algunos años?



Fuente: Elaboración propia a partir de Survey 123

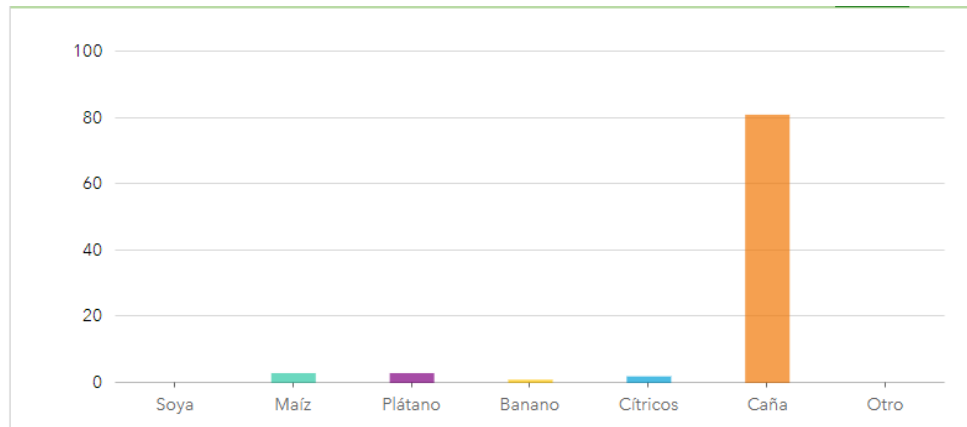
Figura 43: Cultivo que predomina en la zona hace algunos años

Respuestas	Calcular	Porcentaje
Soya	41	50,62 %
Maíz	47	58,02 %
Plátano	73	90,12 %
Banano	69	85,19 %
Otro	10	12,35 %

Fuente: Elaboración propia a partir de Survey 123

Pérdida de tierra en el Consejo Comunitario Zona Occidental Unión Yarú en el municipio de Padilla, Cauca 2021

Figura 44. ¿Qué cultivo predomina en la actualidad?



Fuente: Elaboración propia a partir de Survey 123

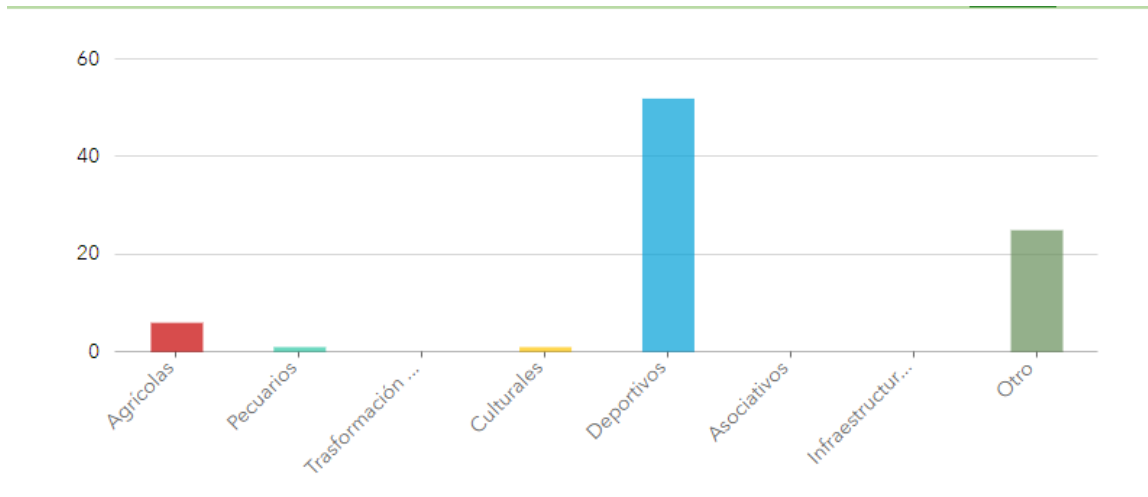
Figura 45: cultivo que predomina en la actualidad

Respuestas	Calcular	Porcentaje
Soya	0	0 %
Maíz	3	3,7 %
Plátano	3	3,7 %
Banano	1	1,23 %
Cítricos	2	2,47 %
Caña	81	100 %
Otro	0	0 %

Fuente: Elaboración propia a partir de Survey 123

Pérdida de tierra en el Consejo Comunitario Zona Occidental Unión Yarú en el municipio de Padilla, Cauca 2021

Figura 46. ¿Qué tipo de proyectos se maneja en esta comunidad?



Fuente: Elaboración propia a partir de Survey 123

Figura 47: tipo de proyectos que se maneja en esta comunidad

Respuestas	Calcular	Porcentaje
Agrícolas	6	7,41 %
Pecuarios	1	1,23 %
Trasformación de productos	0	0 %
Culturales	1	1,23 %
Deportivos	52	64,2 %
Asociativos	0	0 %
Infraestructura	0	0 %
Otro	25	30,86 %

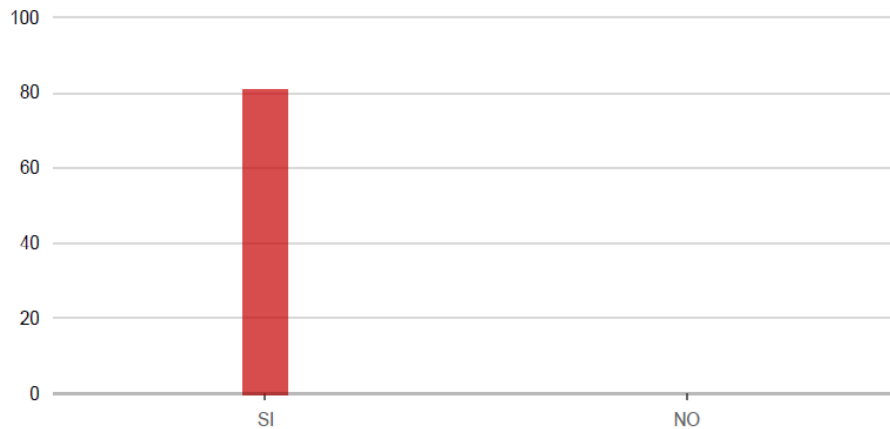
Fuente: Elaboración propia a partir de Survey 123

Figura 48. ¿Qué propone usted para la recuperación de tierra para las comunidades negras que habitan la zona?



Fuente: Elaboración propia a partir de Survey 123

Figura 49. Usted se identifica como integrante del Consejo Comunitario Unión Yarú



Fuente: Elaboración propia a partir de Survey 123

LÍNEAS ESTRATÉGICAS PARA EL FORTALECIMIENTO DEL CONSEJO COMUNITARIO UNIÓN YARÚ.

A partir de las problemáticas encontradas en el Consejo, se proponen las siguientes líneas estratégicas:

Diagnóstico	Problemáticas	Estrategias
<p>Educación Solamente 4.5% son profesionales (4 personas), 2.5% se encuentran realizando estudios universitarios (2%) y ninguna persona cuenta con estudios de posgrado.</p>	<p>Acceso a educación superior.</p>	<ul style="list-style-type: none"> • Socializar los cupos para comunidades negras por Universidades. • Incentivar a los jóvenes para iniciar estudios universitarios y de posgrado
<p>Ingresos Se puede resaltar que el 44.4% de las personas viven con un salario mínimo, el 28% no tiene ningún salario, el 6.2% devenga entre uno y dos salarios mínimos; el 3.7% gana más de dos salarios mínimos.</p>	<p>Bajos ingresos La mayoría vive con un salariomínimo.</p>	<ul style="list-style-type: none"> • Formular y Presentar proyectos productivos • Formular y presentar Proyectos de seguridad alimentaria. • Fomentar procesos de empresas comunitarias. • Capacitación y formación en formulación de proyectos. • Adquisición de recursos para el fortalecimiento económico de la población.
<p>Tierra colectiva Las personas no reconocen títulos tierra adjudicada a partir de la Ley 70 de 93.</p>	<p>Sin territorios colectivos.</p>	<ul style="list-style-type: none"> • Verificar las tierras disponibles en la zona que puedan beneficiar a la comunidad. • Presentar la solicitud de adjudicación de territorio a la Agencia Nacional de tierras.

		<ul style="list-style-type: none"> • Gestionar proyectos productivos en territorios colectivos adjudicados. • Capacitación en términos legislativos a comunidades negras.
<p>Oficio u ocupación</p> <p>En esta figura de esa 81 persona encuestada se deduce que el 40.74% de esta persona carecía de oportunidades laborales y por otro parte un 34.57% carecen de tierra para cultivar.</p>	<p>Poca oportunidad laboral</p>	<ul style="list-style-type: none"> • Gestionar con la administración municipal y el Sena carrera de perfiles ocupacional. • Solicitar a la empresa del sector donde el consejo tiene influencias para que dé oportunidad de empleo.
<p>Proyectos</p> <p>En materia de proyectos que se manejen en esta comunidad deportivos con un porcentaje de 64,2% seguido de otros con porcentaje 30.86%</p>	<p>Poca formulación de proyecto</p>	<ul style="list-style-type: none"> • Gestionar con las universidades capacitación en formulación de proyecto. • Solicitar a la administración pre inversión en los proyectos que presente el consejo

SEGUIMIENTO Y COTINUACION - PROYECCION

Para dar continuidad al proyecto se tiene la concepción de estar visitando el campo y a las personas que contribuyeron con la información y orientar a las que no tenían el conocimiento del tema trabajado.

Pérdida de tierra en el Consejo Comunitario Zona Occidental Unión Yarú en el municipio de Padilla, Cauca 2021

54

NUEVAS PREGUNTAS DE INVESTIGACION:

¿Cuáles fueron las causas que no le permitieron seguir con sus estudios universitarios?

¿Qué le gustaría estudiar si se presentar la oportunidad hoy?

5. Conclusiones

De acuerdo con el proceso de investigación dirigido orientado por ESAP. En el tema trabajado pérdida de la tierra en el Consejo Comunitario zona Occidental Unión Yarú de Padilla Cauca 2021. En el desarrollo de este tema, pude evidenciar y conocer en qué situación se encontraba el territorio donde esta acentuado el consejo comunitario. Teniendo en cuenta que esta zona era de fácil acceso en la parte hidrográfica por la irrigación de sus ríos que son: el río guengue, río negro, río la paila, río ható, por eso afluentes, este monocultivo de caña, razón por la cual la finca tradicional fue desplazada en 95% , ya que los grandes capitalistas empezaron a comprar tierras a minifundista es decir, a los pequeños agricultores porque ellos no tenían conocimiento, ni contaban con los recursos económicos y tecnológicos para poner las a producir. Por otra parte, los propietarios no contaban con la ayuda del gobierno para el sostenimiento de las mismas. En cuanto al aspecto económico: la economía en esta comunidad en el XXI, se basa en el cultivo de la tierra con las fincas tradicionales, crianzas de animales la cual generaba ingresos para las familias y ayuda en seguridad alimentaria. Poco a poco los pequeños propietarios se fueron viendo afectados por el creciente del monocultivo de la caña de azúcar y la utilización abusiva de fertilizantes y funguicidas han afectado los suelos, el aire, la fauna y la flora que se encuentra a su alrededor. Por consiguiente, la finca tradicional se empezó a desplazar para dar paso a este mono cultivo pues los pequeños parceleros se vieron obligados a vender o arrendar a los grandes capitalistas, generando inestabilidad emigración hacia las ciudades cercana. Por lo tanto, el comercio también empezó a disminuir y afectar sus intereses económicos. En la actualidad el aspecto económico sigue siendo tema de preocupación porque la mayoría de los miembros de la comunidad no están empleados, pues el municipio tiene pocas fuentes de empleo. Finalmente, cabe destacar que la enseñanza que adquirí a través de este proceso de investigación fue muy significativo ya que me permitió indagar por medio de las encuestas entrevistas y revisión documental.

6. Referencias

Willington, H.L. (1984). Auxiliar Bíblico. Un caudal de información bíblica. Portavoz. Tomado

de:<https://books.google.es/books?hl=es&lr=&id=veE2L0CpiO0C&oi=fnd&pg=PA23&dq=autor+de+la+biblia+que+hable+desde+la+creación+de+la+tierra&ots=45oxzIIP27&sig=I2T8vNfwlxWFm0z3mpzakccXEbQ#v=onepage&q=autor%20de%20la%20biblia%20que%20%20hable520desde%20la%20creacion%20de%20la%20tierra&f=false>

Ley 70 de 1993. Por la cual se desarrolla el artículo transitorio 55 de la Constitución Política de Colombia. 27 de agosto de 1993. Tomado de: https://www.mininterior.gov.co/sites/default/files/30_ley_70_1993.pdf

Gamarra, José R. (2007). La economía del departamento de Cauca: concentración de tierras y pobreza. Banco de la República Centro de Estudios Económicos Regionales (CEER) Cartagena. Tomado de: <https://www.banrep.gov.co/es/economia-del-departamento-del-cauca-concentracion-de-tierras-y-pobreza>

Llanos. H.L. (2010). El concepto del territorio y la investigación en la Ciencias Sociales. Universidad Autónoma Chapingo. Chapingo Estado de México 56230. Tomado de: <http://www.scielo.org.mx/scielo.php?script=sciarttext&pid=S1870-5472210000300001>

Vanegas, M.G. – Rojas, A. (2012). Poblaciones negras en el norte del Cauca. Observatorio de territorios étnicos una apuesta por la defensa de los territorios. Tomado de: https://92335f7b3cf47708a7c984a309402be7/cartilla_poblaciones_negras_en_el_norte_del_cauca.pdf

Erazo, G. A. (2012). “La ley 70 de 1993 y la participación política de las comunidades negras”. En trans-pasando Fronteras, Núm. 2, p. 31-45. Centro de Estudios Interdisciplinarios, Jurídicos, Sociales y Humanistas (CIES), Universidad Icesi. Tomado de: <https://www.icesi.edu.co/revistas/index.php/trans-pasandofronteras/article/view/1321>

Hirschman, A.O. (2013). La tenencia de la tierra y la reforma agraria en Colombia, empleo de las armas fiscales. Tomado de: <http://www.scielo.org.co/scielo.php?script=sciarttext&pid=S0124-59962013000100015>

Gómez, G.G (2014). La deuda: del sueño a la pesadilla colectiva. Endeudamiento de las mujeres rurales del centro de Veracruz. Desacatos. Revista de Ciencias Sociales, (44). Tomado de: <https://doi.org/10.29340/44.449>

Jaramillo, M. J. – Londoño O.N. & Sánchez, G.G. (2015). Agroindustria azucarera finca tradicional en el norte plano del Cauca (Colombia). Perspectivas históricas y claves etnográficas. Memoria y Sociedad, 19 (39), 30-47. Tomado de: <https://doi.org/10.11144/javeriana.mys19-39.aaft>

Instituto de Estudios Interculturales. (2018). La estructura de la propiedad rural en el Cauca: perspectivas sobre las necesidades de la tierra en contextos interculturales. Cali, Universidad Javeriana.

Segrelles, J.A. (2018). La desigualdad en el reparto de la tierra en Colombia: obstáculo principal para una paz duradera y democrática. Tomado de: <http://rua.ua.es/dspace/handle/10045/8406>

Granja, A.F. (2020). Movimiento social negro en el norte del Cauca: una apuesta histórica en contra del monocultivo de caña. Tomado de: <http://hdl.handle.net/20.500.12209/12222>

Comisión de la verdad Colombia. (2020). La propiedad colectiva del pueblo negro cumple 27 años. Tomado de: <https://comisiondelaverdad.co/actualidad/noticias/ley-70-propiedad-colectiva-del-pueblo-negro-cumple-27-anos>

7. Anexos

Guion de entrevista

Entrevista abierta: en que consiste una entrevista abierta y una entrevista a profundidad.

Pasado.

1. ¿Hace cuántos años reside en este lugar?
2. ¿Qué prácticas ancestrales recuerda que se desarrollaron en este territorio?
3. ¿La cantidad de personas o familias que habitaban el lugar?
4. ¿Qué actividades económicas realizaban para subsistir?
5. ¿Cómo era el territorio?
6. ¿Qué cantidad de territorio ocupaba la comunidad?
7. ¿Cómo estaban conformadas las familias?

Presente

1. ¿Qué problemáticas son visibles en su comunidad?
2. ¿En qué lugares son comunes estas problemáticas?
3. ¿Qué cantidad de territorio ocupa la comunidad en la actualidad?

Pérdida de tierra en el Consejo Comunitario Zona Occidental Unión Yarú en el municipio de Padilla, Cauca 2021

59

Guion de la encuesta

Anexo 1. Encuesta

Estimado(a) Señor/Señora:

Usted ha sido invitado a participar en el proyecto Pérdida de tierra en el Consejo Comunitario Zona Occidental Unión Yarú en el municipio de Padilla, Cauca por Héctor Fabio Mosquera Escobar, estudiante de décimo semestre de la Escuela Superior de Administración Pública (ESAP), CETAP Popayán. El mismo, tiene como objetivo identificar las causas que se asocian a la pérdida de tierra en el Consejo Comunitario.

Consentimiento de la información*

¿Está de acuerdo en que la información suministrada sea utilizada para fines académicos?

SI NO

Nombre y Apellido

Usted decide colocar o no su nombre

Edad*

Menores de 18 18 a 29 30 a 39 40 a 49 50 a 59 Mayores de 60

Nivel educativo*

Primaria Secundaria Universitaria Primaria sin terminar Secundaria sin terminar Universitaria sin terminar Técnico y/o tecnólogo Profesional Estudios de posgrado Otro

Identifique su oficio y/o ocupación*

Actividades asociadas a la extracción de arena Construcción Agricultura Ganadería Oficios del hogar Contratación con el Estado Trabajo en Ingenio Otro

Nivel de ingresos*

Menos de un salario mínimo (menos de 908.600) Un salario mínimo (908.600) Entre uno y dos salarios mínimos (Entre 908.600 y 1.817.200) Entre dos y tres salarios mínimos (entre 908.600 y 2.725.800) No tiene ningún salario Otro

Sexo*

-Seleccione-

Rol familiar*

Padre Madre Hijo Nieto (a) Otro

Correo electrónico ¿Cuáles son los servicios con los que cuenta? *

Agua potable Energía eléctrica Gas Internet Otro

¿Cómo califica la calidad de los servicios: Agua, energía, etc.? *

Bueno Malo Regular Otro

Lugar de la vivienda en el Consejo Comunitario (vereda, municipio)*

Sector de consejo comunitario*

Yarumales Cuernavaca Chamizo La carretera Otro

Vereda del consejo comunitario*

Holanda Los Robles La Unión Betania Otro

Hacer una foto del lugar de su Consejo*

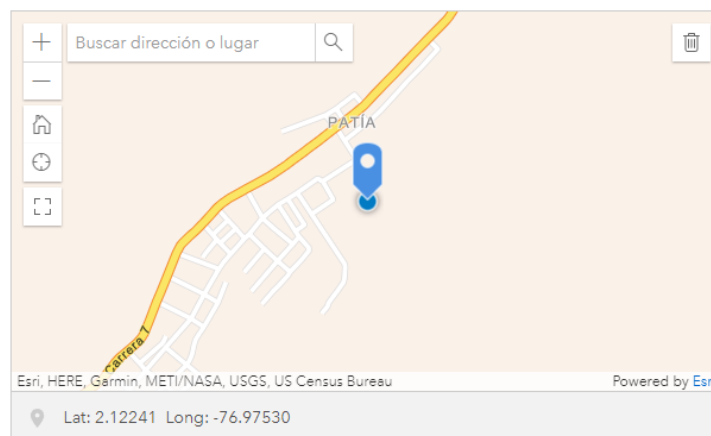
Hacer una foto

Ubique el lugar de su vivienda

Puede pulsar en el centro de la imagen para verificar la información. Al verificar en el mapa que señala al lugar en el que se encuentra, pulse atrás con la herramienta ubicada en la parte superior izquierda.

Recuerde: Puede buscar y/o ubicar la dirección precisa en la cual se encuentra

Sugerencia: Esta pregunta intentará utilizar su ubicación. Pulse para continuar.



Propiedad de la tierra*

El lugar donde usted vive está en:

Arriendo Propio Familiar Donado Otro

¿Algún miembro de su familia ha abandonado la zona por falta oportunidades? *

SI NO

¿Qué causas originó el abandono de esta zona? *

Carencia de oportunidades laborales Carencia de tierra para cultivar

Desconocimiento de labores del campo Otro

Las tierras de la zona están en manos de: *

Terratenientes Ingenios Personas de la comunidad Otro

¿Conoce si existen territorios colectivos en la zona (Ley 70)? *

SI NO Otro

¿Tiene tierra propia para cultivar? *

SI NO Otro

¿Con qué cantidad de tierra cuenta?*

No tiene tierra Menos de 500 Mts Entre 500 y 1000 Mts Entre 1000 y 2000 Mts Más de 2000 Mts Otro

¿Realiza siembra de cultivos de pancoger en el hogar? *

SI NO Otro

¿Qué cultivo predominaba en la zona hace algunos años?*

Soya Maíz Plátano Banano Otro

¿Qué cultivo predomina en la actualidad? *

Soya Maíz Plátano Banano Cítricos Caña Otro

¿Qué tipo de proyectos se maneja en esta comunidad? *

Agrícolas Pecuarios Transformación de productos Culturales

Deportivos Asociativos Infraestructura Otro

¿Qué propone usted para la recuperación de tierra para las comunidades negras que habitan la zona? * Usted se identifica como integrante del Consejo Comunitario Unión Yarú

SI NO

Ilustración 1 Cuernavaca



Fuente: registro propio

Ilustración 2 Cuernavaca




Fuente: registro propio

Ilustración 3 los robles



Fuente: registro propio

Ilustración 4 yarumales



Fuente: registro propio