



## EXPOSICIÓN DE MOTIVOS Y PRESENTACIÓN

La administración municipal de Alvarado Tolima a través de oficio de fecha 26 de mayo de 2020 dirigido al Concejo Municipal, expresa la voluntad de la administración municipal de acoger el plazo extraordinario dispuesto en el artículo 2 del decreto legislativo 683 de 21 de mayo de 2020, “Artículo 2. Ajustes de los Planes de Desarrollo Territoriales en trámite. Los Planes de Desarrollo Territoriales para el periodo constitucional 2020 - 2023 presentados ante las respectivas asambleas y concejos al 30 de abril de 2020, podrán ser objeto de modificaciones por parte de los gobernadores y alcaldes con motivo de los efectos derivados de la pandemia del nuevo Coronavirus COVID-19 hasta el 15 de junio de 2020”.

El propósito que nos asistió al acogernos a la norma citada es, revisar las proyecciones económicas por no haber podido prever las consecuencias derivadas de la pandemia del nuevo Coronavirus COVID-19, en la época que se confeccionó el proyecto de acuerdo mediante el cual se adopta el **Plan de Desarrollo Municipal 2020-2023 “ALVARADO UN HOGAR PARA LA VIDA”**. por lo cual era menester revisar el proyecto, atendiendo a las afectaciones y consecuencias de las medidas adoptadas para prevenir y mitigar la pandemia del nuevo Coronavirus COVID-19, en especial lo relacionado al cumplimiento de las directivas de la Procuraduría General de la Nación y demás entidades interesadas en este proceso.

Para establecer el término de los plazos, el Gobierno Nacional, tuvo en cuenta que dentro de los dos primeros meses del periodo constitucional se debe presentar el borrador del proyecto del Plan de Desarrollo respectivo ante el Consejo Territorial de Planeación, (lo que realizó expresamente el municipio de Alvarado) momento para el cual, no se había presentado el primer caso de contagio en el país ni se había declarado la emergencia sanitaria. Los otros dos meses se destinan para recibir los conceptos, realizar las socializaciones y audiencias públicas que permitan cerrar la fase de elaboración, por ende, y como la finalidad de la norma es que se tengan en cuenta y se incluyan medidas para prevenir y mitigar los efectos económicos y sociales derivados de la Pandemia del

Parque principal – Cra 3 Calle 4 Esquina – Teléfono: 2820108 – 2820114

Código postal 730520 \* Alvarado – Tolima – Colombia

[www.alvarado-tolima.gov.co](http://www.alvarado-tolima.gov.co) \* e-mail: [alcaldía@alvarado-tolima.gov.co](mailto:alcaldía@alvarado-tolima.gov.co)



nuevo Coronavirus COVID-19; razón por la cual nos acogimos al decreto antes mencionado, retirando el proyecto para ser presentado nuevamente dentro del plazo que se establece en el decreto 683, dadas las grandes afectaciones en materia económica y laboral que se pueden provocar con ocasión a la pandemia del nuevo Coronavirus COVID-19 y que la Organización Internacional del Trabajo -OIT- en el comunicado del 29 de abril de 2020 insta a los Estados a adoptar medidas urgentes para (i) estimular la economía y el empleo; (ii) apoyar a las empresas, los empleos y los ingresos; (iii) proteger a los trabajadores en el lugar de trabajo.

En virtud de lo anterior en Consejo de Gobierno se revisó el proyecto de acuerdo mediante el cual se adopta el **Plan de Desarrollo Municipal 2020-2023 “ALVARADO UN HOGAR PARA LA VIDA”**. Y se realizaron los ajustes pertinentes;

1- En primer término se acogieron las observaciones hechas por los concejales en los espacios de socialización y debates de comisión, como son incluir un acápite explicativo de la desagregación de las metas del plan estratégico, al igual se realizó el trabajo de incluir en cada uno programas presupuestales la política a la cual pertenece el programa, agotando los contenidos de todas y cada una de las directivas de la Procuraduría General de la Nación, el ICBF, Cortolima y demás entes que lo solicitaron.

2-En segundo término, se incorporaron metas que garantizaran, en el tema de juventudes, el apoyo financiero para el proceso de elección de Consejos Municipales de juventudes; el tema de apoyo financiero logístico y financiero para la elección de Juntas de Acción Comunal,

3-Se incorporaron metas en relación a los lineamientos de las TICs, en los temas de conectividad ligado a procesos educativos, como de lucha contra la corrupción y gobierno abierto.

4-De igual forma se incorpora el compromiso de adoptar la política de libertad religiosa ya que en el municipio solo fue creado por acuerdo 06 de 2018, el comité municipal de libertad religiosa.

Parque principal – Cra 3 Calle 4 Esquina – Teléfono: 2820108 – 2820114

Código postal 730520 \* Alvarado – Tolima – Colombia

[www.alvarado-tolima.gov.co](http://www.alvarado-tolima.gov.co) \* e-mail: [alcaldía@alvarado-tolima.gov.co](mailto:alcaldía@alvarado-tolima.gov.co)



5-De igual forma se incorpora además de los compromisos del programa de gobierno el COMPROMISO EXCEPCIONAL FRENTE A LAS SITUACIONES GENERADAS POR EL COVID -19:

El COVID-19 representa para la región y para Alvarado una serie de retos y dificultades que desbordan la salud como sector y que escalan en el corto y en el mediano plazo, en serias dificultades del orden social y económico. Es por ello que partiendo de este documento se debe plantear cuáles son las dimensiones de las posibles dificultades que este territorio deberá enfrentar en torno a la calidad de vida, especialmente de la población que se encuentra en mayor grado de necesidad y con ocasión de las variables que inciden en la vulnerabilidad frente a esta pandemia global.

Este Plan de Desarrollo se presenta de forma abierta como insumo para el estudio y la toma de decisiones para establecer una política pública a nivel local, que permita brindar elementos de análisis para comprender los escenarios a corto y mediano plazo a nivel socioeconómico que el Municipio de Alvarado debe enfrentar como consecuencia del COVID 19.

Se pretende anticipar la incidencia a nivel local de los posibles impactos del COVID 19 frente a los principales sectores a nivel económico, frente a sus grupos vulnerables, la informalidad y el desempleo; Identificar los desbalances entre las decisiones de gobierno derivadas por el COVID 19 y la propuesta del primer proyecto de Plan de Desarrollo Municipal, frente a los escenarios identificados a nivel social y económico.

Del análisis de la realidad frente al COVID-19 en el Municipio de Alvarado realizado en consejo de Gobierno, se proponen elementos de análisis que permitan comprender los escenarios a corto y mediano plazo a nivel socioeconómico que el Municipio debe enfrentar como consecuencia del COVID 19.

Objetivos planteados:

Parque principal – Cra 3 Calle 4 Esquina – Teléfono: 2820108 – 2820114

Código postal 730520 \* Alvarado – Tolima – Colombia

[www.alvarado-tolima.gov.co](http://www.alvarado-tolima.gov.co) \* e-mail: [alcaldía@alvarado-tolima.gov.co](mailto:alcaldía@alvarado-tolima.gov.co)



1-Analizar la incidencia a nivel local de del COVID 19 frente a la capacidad instalada en la administración municipal en especial del sector salud y gestión de emergencias.

2-Determinar la posible incidencia del COVID 19 en el Municipio, frente a sus grupos vulnerables, la informalidad y el desempleo.

3-Identificar los desbalances entre las decisiones de gobierno nacional derivadas por el COVID 19 y las realidades locales, frente a los escenarios identificados a nivel social y económico.

4-Incidencia a nivel local de los posibles impactos del COVID-19 frente a los principales sectores económicos.

Respuestas dadas y forma de enfrentar los planteamientos anteriores:

1-Propiciar el levantamiento y actualización de información estadística que permita identificar las realidades municipales, realizar el apoyo a la entidad de primer nivel para su dotación médica y de bioseguridad, al igual que crear una dependencia especializada al interior de la estructura organizacional del municipio que permita el apoyo especializado en temas de prevención de riesgos de salud y el fortalecimiento organizacional y logístico de la gestión de riesgos.

2-La cercanía a la capital del departamento avizora un escenario de crisis de demanda y de oferta en la economía, como consecuencia del recorte del personal y la suspensión indefinida de las actividades económicas, pudiendo llegar a incrementarse el desplazamiento a localidades cercanas, de las personas que se quedaron sin empleo, engrosando la ya crítica, situación local frente a sus grupos vulnerables, la informalidad y el desempleo, para lo cual se debe fomentar, el apoyo más efectivo a los grupos vulnerables sobre todo a la tercera edad con la creación de la casa del otoño, la mujer a través de la organización de la oficina de apoyo a la mujer y los discapacitados, el emprendimiento y la formación para el empleo y las actividades comerciales, impulsando la participación de ferias y mercados campesinos,

Parque principal – Cra 3 Calle 4 Esquina – Teléfono: 2820108 – 2820114

Código postal 730520 \* Alvarado – Tolima – Colombia

[www.alvarado-tolima.gov.co](http://www.alvarado-tolima.gov.co) \* e-mail: [alcaldía@alvarado-tolima.gov.co](mailto:alcaldía@alvarado-tolima.gov.co)



3-Las decisiones de gobierno nacional derivadas por el COVID 19, han favorecido como debe de ser al ciudadano garantizando los derechos fundamentales en especial la vida y el trabajo, como también la ampliación de plazos en el endeudamiento financiero y el pago de obligaciones tributarias, lo que ha favorecido a la sociedad, que tienden a variar conforme se prolongan (o se ajusten) las medidas de aislamiento obligatorio o “inteligente”. Pero que han tenido un impacto para el universo de entidades territoriales en Colombia, teniendo en cuenta los planteamientos realizados por la Dirección General de Apoyo Fiscal (DAF) del Ministerio de Hacienda y Crédito Público, que analiza el impacto de la ampliación de plazos para el pago de impuestos municipales y la disminución del veinte por ciento en el valor del impuesto incluyendo la cartera vencida y la totalidad de intereses de los mismos, valores con los que se habían proyectado los Planes Financieros de los Marcos Fiscales de Mediano Plazo, lo que hace que se castiguen los ingresos municipales y por lo tanto se disminuyan las metas que se sustentaban en estos ingresos y de otra parte apoyados en los decretos legislativos expedidos en virtud del COVID-19 se redireccionen rentas para atender los sectores desprotegidos y más vulnerables de la sociedad.

4-Si bien el impacto a nivel local del COVID-19 frente a los principales sectores económicos, de Alvarado no son iguales a las municipios de gran actividad comercial, industrial o turística, si impacta en algunos sectores productivos que se financian a través del crédito como lo es el sector agropecuario que financia su precultivo y cosecha con el crédito y sustenta el valor de sus gastos de producción con el mismo al igual que la nómina, y que está sujeto permanentemente a las dificultades para sacar sus productos al mercado y a la falta de sustentación de precios y sitios de mercadeo y comercio. Por lo cual se hace necesario propiciar una institucionalidad más fuerte implementando una dependencia encargada del desarrollo agroindustrial, de comercio y turismo y acudir al crédito público, para activar procesos de reactivación económica, como la apertura, mejoramiento y mantenimiento de vías a través de la compra de maquinaria y el apoyo a los productores del campo, al igual que para la optimización de los servicios públicos domiciliarios que permiten el establecimiento de nuevos negocios en el municipio.

Parque principal – Cra 3 Calle 4 Esquina – Teléfono: 2820108 – 2820114

Código postal 730520 \* Alvarado – Tolima – Colombia

[www.alvarado-tolima.gov.co](http://www.alvarado-tolima.gov.co) \* e-mail: [alcaldía@alvarado-tolima.gov.co](mailto:alcaldía@alvarado-tolima.gov.co)



De esta manera y en cumplimiento de las disposiciones constitucionales contenidas en el artículo 313, y el 339 y siguientes de nuestra Constitución Política, en concordancia con las Leyes 152, 131 y 136 de 1994 y 1551 de 2012, y artículo 2 del decreto legislativo 683 de 21 de mayo de 2020, “Artículo 2. Ajustes de los Planes de Desarrollo Territoriales en trámite. Los Planes de Desarrollo Territoriales para el periodo constitucional 2020 - 2023 presentados ante las respectivas asambleas y concejos al 30 de abril de 2020, podrán ser objeto de modificaciones por parte de los gobernadores y alcaldes con motivo de los efectos derivados de la pandemia del nuevo Coronavirus COVID-19 hasta el 15 de junio de 2020”. El Gobierno Municipal de Alvarado, somete a consideración del Honorable Concejo el proyecto de acuerdo mediante el cual se adopta el **Plan de Desarrollo Municipal 2020-2023 “ALVARADO UN HOGAR PARA LA VIDA”**.

La formulación de este Plan, como mecanismo fundamental para el direccionamiento de la gestión pública, responde a un ejercicio riguroso y consistente de planificación integral para el corto y mediano plazo, basado fundamentalmente en el Programa de Gobierno que presentó Henry Herrera Viña como aspirante a ser elegido alcalde Alvarado, y en un amplio proceso participativo, que empezó por iniciativa de la Administración desde la formulación del anteproyecto al haber llevado a cabo 10 conversatorios de gobierno con la comunidad, 7 de ellos en donde se congregaron todas las veredas y centros poblados y 3 en la parte urbana en donde se congregaron los 16 barrios, los gremios económicos, religiosos, educativos, asociaciones, población vulnerable, juventudes, con la participación de 765 ciudadanos,

De estos procesos de deliberación, se recogieron los aportes esenciales para robustecer los diagnósticos, programas, indicadores y metas de un Plan que busca un Alvarado más equitativo, en la cual la ciudadanía recupere la esperanza y la confianza, y dispongan de las condiciones y oportunidades que les permitan disfrutar de una mejor calidad de vida.

Dimensiones y contenido del Plan.

Nuestro Plan de Desarrollo consta de varias partes, cuyo tratamiento y contenido es el siguiente:

Parque principal – Cra 3 Calle 4 Esquina – Teléfono: 2820108 – 2820114

Código postal 730520 \* Alvarado – Tolima – Colombia

[www.alvarado-tolima.gov.co](http://www.alvarado-tolima.gov.co) \* e-mail: [alcaldía@alvarado-tolima.gov.co](mailto:alcaldía@alvarado-tolima.gov.co)



En la primera parte, el plan de Desarrollo 2020 – 2023, “ALVARADO UN HOGAR PARA LA VIDA”, inicia con COMPROMISO EXCEPCIONAL FRENTE A LAS SITUACIONES GENERADAS POR EL COVID -19: las generalidades y los fundamentos legales y metodológicos y el diagnóstico general levantado a través de fuentes oficiales del municipio que recibimos, de acuerdo al proceso metodológico y formatos establecidos por Kit de Planeación Territorial, establecido por el Departamento Nacional de Planeación.

La segunda parte, la estratégica del Plan de Desarrollo establece las prioridades de los objetivos y la definición de estrategia a través de la inclusión de las líneas estratégicas y los objetivos, para definir las metas de bienestar partiendo del levantamiento de la línea de base, para poder establecer las metas del cuatrienio. Y en segundo lugar, se incorporan las cinco (5) dimensiones de desarrollo planteadas en el programa de gobierno: **ORDENAMIENTO TERRITORIAL SOPORTE DEL DESARROLLO SOSTENIBLE; DIMENSIÓN DEL DESARROLLO SOCIO CULTURAL; DIMENSIÓN DESARROLLO DE LA INFRAESTRUCTURA; DIMENSIÓN DEL DESARROLLO ECONOMICO Y PRODUCTIVO; GESTIÓN INSTITUCIONAL, TRANSPARENTE, EFICAZ Y PARTICIPATIVA**, que se desarrollan a través de 10 objetivos estratégicos formulados en correspondencia y de acuerdo al diagnóstico realizado a la situación actual del municipio, cada una de estas dimensiones contienen un diagnóstico específico, programas y productos con sus respectivas descripciones y metas. Para la formulación de la parte estratégica, se incluye el catálogo de programas presupuestales de acuerdo a los lineamientos metodológicos del KPT. Y se incorpora Visión estratégica COVID-19; estableciendo que: La pandemia ocasionada por el covid-19 no tiene precedentes en la historia del país. Los efectos sobre crecimiento económico y desempleo alertan sobre la necesidad de tomar medidas extraordinarias desde varios ámbitos; estos momentos de la crisis, según lo que se vislumbra por las afectaciones en otros países, lleva primero a un shock en la oferta, que paulatinamente, a medida que se pierde empleo y se limita el ingreso de los hogares, a una crisis de la demanda. Por lo tanto, las problemáticas principales por atender en las diferentes fases o momentos se pueden sintetizar de

Parque principal – Cra 3 Calle 4 Esquina – Teléfono: 2820108 – 2820114

Código postal 730520 \* Alvarado – Tolima – Colombia

[www.alvarado-tolima.gov.co](http://www.alvarado-tolima.gov.co) \* e-mail: [alcaldía@alvarado-tolima.gov.co](mailto:alcaldía@alvarado-tolima.gov.co)





la siguiente manera. Vale aclarar que acá no se detallan las afectaciones de salud pública propias de la estrategia de salud, sino que se hace énfasis en los impactos sobre el bienestar de la población y los impactos sobre las actividades económicas, para identificar los tipos de medidas que debe considerar el Plan de Desarrollo:

Resulta preciso indicar en todo caso, que la reactivación socioeconómica implica también medidas del sector privado, como la adaptación al teletrabajo, el mantenimiento de los precios a pesar de la percepción de aumento del costo de algunos insumos, adopción de estrategias de virtualización y comercio digital. Vale decir también que, durante la elaboración del plan de Desarrollo, desde finales de marzo y el mes de abril de 2020, aún no se visualizaba el impacto que en virtud del aislamiento y las normas expedidas por el gobierno nacional en desarrollo de la emergencia social y económica, han generado a nivel local, una de ellas el decreto legislativo 683 de 21 de mayo de 2020, en torno a las posibles modificaciones al Plan de Desarrollo en el contexto de la pandemia; en este ejercicio el equipo de gobierno, mostró como principal preocupación, la capacidad instalada en la administración municipal en especial del sector salud y gestión de emergencias. El tema económico, ligado principalmente al empleo, los grupos vulnerables, la informalidad, al igual que las oportunidades en la educación. Los desbalances entre las decisiones de gobierno nacional derivadas por el COVID 19 y las realidades locales. También se tuvo un especial interés por mejorar sus relaciones con el medio ambiente y las actividades que para ello se requieren. Dadas las problemáticas señaladas, el manejo del impacto social y económico por la pandemia de Coronavirus COVID-19 en el Plan de Desarrollo se organiza en cuatro estrategias:

1. Atención en salud, estrategia que da continuidad a la atención de la emergencia sanitaria y al fortalecimiento del sector salud, para tener capacidad de respuesta ante la evolución de la pandemia y su impacto en el sistema local de salud. Se ejecuta bajo el marco del plan de acción preparado por la alcaldía y coordinado conjuntamente con el hospital. Se implementa en todas las fases de la pandemia, mediante acciones de preparación, contención, mitigación y seguimiento; para lo cual

Parque principal – Cra 3 Calle 4 Esquina – Teléfono: 2820108 – 2820114

Código postal 730520 \* Alvarado – Tolima – Colombia

[www.alvarado-tolima.gov.co](http://www.alvarado-tolima.gov.co) \* e-mail: [alcaldía@alvarado-tolima.gov.co](mailto:alcaldía@alvarado-tolima.gov.co)





articula actores públicos, privados, al igual que crear una dependencia especializada al interior de la estructura organizacional del municipio que permita el apoyo especializado en temas de prevención de riesgos de salud y el fortalecimiento organizacional y logístico de la gestión de riesgos.

2. Garantía mínima alimentaria, enfocada en un esquema de entrega de kit nutricionales y de bioseguridad y contribuciones solidarias garantizará, un apoyo mínimo a los hogares residentes en Alvarado, para lo cual se empleará la focalización del SISBEN, esta estrategia como mecanismo para asegurar la subsistencia, salud y bienestar de la población vulnerable, durante las fases de la emergencia del COVID-19 (incluyendo post-pandemia) y otros eventos de esta misma magnitud que requieran medidas masivas de redistribución y manejo de contingencias.

3. Mecanismos de reactivación económica y social: a) Se trata de estructurar y ejecutar proyectos de obras públicas para la generación de empleo y fomento de actividades económicas, b) Apoyo a los productores del campo con asistencia técnica, transferencia de tecnologías, apoyo financiero a la comercialización y movilidad vial c) Agricultura urbana y periurbana, huertas caseras (seguridad alimentaria) d) Emprendimiento y empleabilidad para las mujeres y discapacitados. e) Empleabilidad la promoción de infraestructura para generar empleo en el campo a través de contratos con las Juntas de Acción. Las estrategias mencionadas son transversales a las metas del Plan de Desarrollo, las cuales se desarrollan implementando una dependencia encargada del desarrollo agroindustrial, de comercio y turismo y acudir al crédito público para activar procesos de reactivación económica, como la apertura, mejoramiento y mantenimiento de vías a través de la compra de maquinaria y el apoyo a los productores del campo, al igual que para la optimización de los servicios públicos domiciliarios que permiten el establecimiento de nuevos negocios en el municipio.

Por lo tanto la actual administración en virtud de la incidencia a nivel local del COVID 19, plantea unos objetivos primordiales para afrontar la actual crisis:

Parque principal – Cra 3 Calle 4 Esquina – Teléfono: 2820108 – 2820114

Código postal 730520 \* Alvarado – Tolima – Colombia

[www.alvarado-tolima.gov.co](http://www.alvarado-tolima.gov.co) \* e-mail: [alcaldía@alvarado-tolima.gov.co](mailto:alcaldía@alvarado-tolima.gov.co)



Resolver los retos de salud pública que el virus genera con la menor disrupción posible a las cadenas de producción básicas,

Resiliencia consiste en manejar los retos que trae el impacto económico, dentro de ellos está la adaptación y el sostenimiento del nuevo ambiente productivo, comercial y laboral.

Reinventarse es decir pensar en la nueva normalidad y las nuevas dinámicas económicas apalancadas por la transformación digital vertiginosa derivada de este escenario, sobre todo en lo educativo y productivo.

Reformar es decir tener claro como este escenario transformará el entorno regulatorio y el ambiente competitivo de la producción la industria y el comercio en el futuro inmediato.

Nuestros municipios mantienen una permanente crisis endémica. Nuestras dinámicas sociales giran en torno a la incertidumbre y a la turbulencia sociopolítica.

No es esta la primera ni la última ocasión en que tendremos un panorama adverso del cual tendremos que salir. Por supuesto que habrá un fuerte impacto en nuestra realidad económica, pero saldremos vivos de esta y de las demás.

Nuestro principal capital hoy son la solidaridad y la resiliencia, es necesario como colombianos ver la realidad o lo más cercano a ella, pero también ser optimistas en medio del caos, tener inteligencia colaborativa y además poner en funcionamiento esa innovación frugal que otros llaman “malicia indígena” en esta oportunidad única para evaluar nuestra madurez como municipio.

La tercera parte, el financiero del Plan de Desarrollo, contiene en primer lugar el Plan Financiero incorporado en el diagnóstico en el cual se describen sus principales rubros y se presenta la revisión de los indicadores de ley que garantizan sostenibilidad y solvencia en el manejo financiero de la entidad, los cual se soportan en la información del Formulario Único Territorial, en donde se

Parque principal – Cra 3 Calle 4 Esquina – Teléfono: 2820108 – 2820114

Código postal 730520 \* Alvarado – Tolima – Colombia

[www.alvarado-tolima.gov.co](http://www.alvarado-tolima.gov.co) \* e-mail: [alcaldía@alvarado-tolima.gov.co](mailto:alcaldía@alvarado-tolima.gov.co)



tomaron los datos de los reportes realizados a la Contraloría General de la Republica y al Departamento Nacional de Planeación y en el marco fiscal de mediano plazo para establecer la proyección de los recursos disponibles para la ejecución del Plan, cuyo fin es la armonización con los presupuestos de inversión para todo el cuatrienio.

En este componente se incorpora en virtud de la revisión realizada ESTRATEGIAS Y RECOMENDACIONES que se debe realizar en el menor tiempo posible la actualización catastral, acogiéndose a la iniciativa del Gobierno Nacional para realizar un catastro multipropósito, que permita realmente contar con una base tributaria para realizar los procesos impositivos equitativos. Al igual que la depuración y actualización de las bases de datos que se tienen sobre contribuyentes, de industria y comercio, sobretasa a la gasolina y plusvalía.

Se deben buscar estrategias que permitan controlar la evasión y elusión, especialmente el impuesto de industria y comercio, para ello se debe fortalecer la dependencia de rentas que permita dar respuesta adecuadas a la necesidad tributaria e implementado mecanismos de seguimiento y control a la tributación municipal.

Buscar los mecanismos que permitan la legalización de predios, sobre todo de sucesiones ilíquidas y promover la venta de los ejidos municipales para incorporar estas propiedades al catastro tributario, al igual que la formalización empresarial

Establecer una estrategia para promover el pago de los impuestos, aprovechando los descuentos propuestos por el gobierno nacional a través del decreto legislativo 678 de 20 de mayo de 2020 para lograr sanear la cartera del municipio.

Actualizar el Estatuto Tributario Municipal, ajustándolo a la ley y a las condiciones económicas de la población y necesidades tributarias de la administración municipal.

Parque principal – Cra 3 Calle 4 Esquina – Teléfono: 2820108 – 2820114

Código postal 730520 \* Alvarado – Tolima – Colombia

[www.alvarado-tolima.gov.co](http://www.alvarado-tolima.gov.co) \* e-mail: [alcaldía@alvarado-tolima.gov.co](mailto:alcaldía@alvarado-tolima.gov.co)



La crisis generada por el COVID-19 pone de manifiesto la posibilidad de que en el corto plazo se generen problemas de liquidez en las administraciones municipales, desequilibrios en la financiación de su estructura de gastos en el transcurso de la vigencia 2020 y restricciones para 2021 y 2022. Para lo cual se debe aprovechar la positiva capacidad de pago, que de acuerdo a los indicadores de la Ley 358 de 1997, el decreto 689 de 1998 como reglamentario, Ley 819 de 2003, tiene el municipio, para financiar a través del crédito público los proyectos estratégicos de reactivación económica y social: A) estructurar y ejecutar proyectos de obras públicas para la generación de empleo y fomento de actividades económicas, b) Apoyo a los productores del campo con asistencia técnica, transferencia de tecnologías, apoyo financiero a la comercialización y movilidad vial c) Agricultura urbana y periurbana, huertas caseras (seguridad alimentaria) d) Emprendimiento y empleabilidad para las mujeres y discapacitados. e) Empleabilidad la promoción de infraestructura para generar empleo en el campo a través de contratos con las Juntas de Acción.

Para cumplir con las necesidades prioritarias de reactivación social y económica ocasionada por el COVID-19, se debe realizar un estudio de modernización institucional, que permita modificar la estructura administrativa y planta de personal, acorde con las necesidades del servicio para asumir los nuevos retos administrativos.

También en esta parte, acorde con las metas programadas y según la proyección de los costos de éstos, se prevé el Plan Plurianual de Inversiones Públicas.

La pandemia ocasionada por el covid-19 no tiene precedentes en la historia del país. Los efectos sobre crecimiento económico y desempleo alertan sobre la necesidad de tomar medidas extraordinarias desde el ámbito de la política fiscal. El mayor gasto público, la disminución de ingresos y en consecuencia el mayor déficit del Gobierno Nacional Central, además de la alta incertidumbre en el comportamiento económico del país, fueron parte de las consideraciones para

Parque principal – Cra 3 Calle 4 Esquina – Teléfono: 2820108 – 2820114

Código postal 730520 \* Alvarado – Tolima – Colombia

[www.alvarado-tolima.gov.co](http://www.alvarado-tolima.gov.co) \* e-mail: [alcaldía@alvarado-tolima.gov.co](mailto:alcaldía@alvarado-tolima.gov.co)



expedir el Decreto 637 de 2020. (Dirección General de Apoyo Fiscal (DAF) del Ministerio de Hacienda y Crédito Público, Mayo 2020).

Las finanzas públicas de los gobiernos municipales no son ajenas a los efectos ocasionados por la pandemia. Por el lado del ingreso, parte de la estructura tributaria territorial se encuentra directamente vinculada al comportamiento de la actividad económica; y por el lado del gasto, son claras las presiones en materia de asistencia social, salud pública y reactivación económica, en un contexto en el cual debe garantizarse la operación administrativa de las entidades territoriales.

Así, la afectación que podría presentarse en los ingresos corrientes de los municipios y las mayores expectativas de gasto, podrían disminuir el margen de maniobra financiera requerida para atender la emergencia. La crisis pone de manifiesto la posibilidad de que en el corto plazo se generen problemas de liquidez en las administraciones municipales, desequilibrios en la financiación de su estructura de gastos en el transcurso de la vigencia 2020 y restricciones en para 2021 y 2022, lo cual conllevaría a recurrir al endeudamiento. (Dirección General de Apoyo Fiscal (DAF) del Ministerio de Hacienda y Crédito Público, mayo 2020).

Las medidas adoptadas por la administración municipal de Alvarado, para minimizar las pérdidas económicas, como la suspensión del cobro de impuestos, las inversiones en bioseguridad en salud y el redireccionamiento de rentas para apoyar la seguridad alimentaria de los más pobres, conllevan una reducción en los ingresos de libre destinación.

Esto conlleva a analizar el impacto de la ampliación de plazos para el pago de impuestos municipales y la disminución del veinte por ciento en el valor de los impuestos municipales incluyendo la cartera vencida y la totalidad de intereses de los mismos, valores con los que se habían proyectados los Planes Financieros de los Marcos Fiscales de Mediano Plazo, y los presupuestos aprobados el año pasado para esta vigencia, lo que exige la modificación de los actuales presupuestos tanto en el ingreso como en el gasto, con las consecuencias propias en la planeación financiera de la presente administración, lo que hace que se castiguen los ingresos

Parque principal – Cra 3 Calle 4 Esquina – Teléfono: 2820108 – 2820114

Código postal 730520 \* Alvarado – Tolima – Colombia

[www.alvarado-tolima.gov.co](http://www.alvarado-tolima.gov.co) \* e-mail: [alcaldia@alvarado-tolima.gov.co](mailto:alcaldia@alvarado-tolima.gov.co)



municipales y por lo tanto se disminuyan las metas que se sustentaban en estos ingresos y de otra parte apoyados en los decretos legislativos expedidos en virtud del COVID-19 se redireccionen rentas para atender los sectores desprotegidos y más vulnerables de la sociedad.

En el municipio de Alvarado se castigan los ingresos corrientes de libre destinados a inversión, en este plan plurianual de inversiones en un 25%, al igual que los ingresos corrientes de destinación específica, como lo son las estampillas con una disminución por encima del 10%.

De igual forma la proyección del crecimiento de los ingresos por parte del Sistema General de Participaciones se proyecta en un 2% crecimiento mínimo establecido por el marco constitucional, el cual está muy por debajo de la proyección de inflación realizada por el banco de la república que la establece entre el 3.4% y 3.5% para el 2020.

Cabe destacar que pese a que los ingresos disminuyen, los gastos de que son poco flexibles, se mantienen constantes. Lo anterior sin contar con los gastos y esfuerzos financieros que se deben realizar para mitigar las consecuencias de la crisis y reactivar la economía. Que se debe enfocar en preservar empleos y el tejido productivo, en especial de la micro, pequeña y mediana empresa; potencializar el emprendimiento, la creación y reinversión hacia modelos de negocio que aprovechen las nuevas oportunidades de mercado; fortalecer los sistemas productivos locales, desarrollar la comercialización digital, impulsar nuevas competencias y habilidades para el trabajo, la economía circular, el teletrabajo y los empleos verdes.

Por ello las metas del Plan de Desarrollo, se dirigirán al apoyo a los diferentes sectores económicos del municipio y generación de empleo mediante obras públicas como acción contra-cíclica, ya sea que las metas conserven la magnitud o tengan mayor alcance o recursos sobre todo en infraestructura vial. Salud y protección social: Estas metas están identificadas en el plan y son metas asociadas a mitigar los efectos adversos de la emergencia sobre la población, a través de asistencia social, el fortalecimiento del sistema de salud y la prestación de servicios sociales, Se trata de las metas orientadas al apoyo para las personas más vulnerables, como focalización de la

Parque principal – Cra 3 Calle 4 Esquina – Teléfono: 2820108 – 2820114

Código postal 730520 \* Alvarado – Tolima – Colombia

[www.alvarado-tolima.gov.co](http://www.alvarado-tolima.gov.co) \* e-mail: [alcaldia@alvarado-tolima.gov.co](mailto:alcaldia@alvarado-tolima.gov.co)



ayuda para asegurar la subsistencia en el marco de la mitigación de la pandemia. Adicionalmente, el Plan de Desarrollo incorpora en su estrategia financiera una previsión de reducción de ingresos, la búsqueda de otras fuentes como endeudamiento. Todo lo anterior, en el marco de los alcances del Plan de Desarrollo en la actual coyuntura.

En la última parte se incluye el capítulo de Seguimiento y Evaluación, en la que se establecen las instancias y responsables, al igual que los productos de seguimiento y evaluación.

De igual forma se incluyen el:

**Artículo Quinto**, con el fin de reglamentar el SISTEMA DE SEGUIMIENTO del plan de desarrollo.

**Artículo Sexto:** En el cual el alcalde solicita facultades pro tempore para armonizar el presupuesto con el fin de dar coherencia en los presupuestos anuales que debe reflejar el plan plurianual de inversiones y la Visión estratégica COVID-19.

**Artículo Séptimo:** En el cual el alcalde solicita autorización para contratar y firmar convenios, contratos de comodato para la ejecución del presente Plan de Desarrollo 2020 -2023 “ALVARADO UN HOGAR PARA LA VIDA” del Municipio de Alvarado, solo dentro de los términos, límites, alcances cuantías y bajo la observancia de los procedimientos establecidos por la ley 80 de 1993, la ley 1150 de 2007, el decreto 1510 de 2013, decreto 1082 de 2015 y demás normas que regulen la materia.

**Artículo Octavo:** En el cual el alcalde solicita facultades pro tempore para adoptar la estructura administrativa del nivel central de la administración municipal, y las funciones de sus dependencias, determinar las escalas de remuneración correspondientes a las distintas categorías de empleos y adecuar el nuevo sistema de nomenclatura y clasificación de empleos, manual de funciones y requisitos generales de los empleos conforme lo señalado en las normas vigentes.

Parque principal – Cra 3 Calle 4 Esquina – Teléfono: 2820108 – 2820114

Código postal 730520 \* Alvarado – Tolima – Colombia

[www.alvarado-tolima.gov.co](http://www.alvarado-tolima.gov.co) \* e-mail: [alcaldía@alvarado-tolima.gov.co](mailto:alcaldía@alvarado-tolima.gov.co)





### **Aspectos normativos en la formulación del Plan**

El componente de diagnóstico y estratégico del anteproyecto del Plan de Desarrollo 2020-2023: Alvarado un Hogar para la Vida, se discutió en Consejo de Gobierno, el 27 de febrero de 2020.

Así mismo, el anteproyecto del Plan fue sometido oportunamente a consideración del Consejo Territorial de Planeación (CTP), el pasado 29 de febrero de 2020, fecha en que también fue enviado al Concejo de Alvarado. El CTP no emitió su concepto de manera oportuna el día 31 de Marzo de 2020.

Una vez agotado este proceso democrático de participación y deliberación, y antes de la presentación del documento al Honorable Concejo municipal, se analizaron los comentarios recibidos de la Corporación Autónoma Regional del Tolima Cortolima, como de otras entidades como el DPS e ICBF, los cuales sirvieron de insumos para los ajustes finales de Plan de Desarrollo Municipal.

El Consejo de Gobierno se reunió el día 24 de abril de 2020, a fin de realizarse nuevamente la presentación del Proyecto de Acuerdo del Plan de Desarrollo Municipal que estamos radicando.

Con el propósito de revisar las proyecciones económicas por no haber podido prever las consecuencias derivadas de la pandemia del nuevo Coronavirus COVID-19, en la época que se confeccionó el proyecto de acuerdo mediante el cual se adopta el **Plan de Desarrollo Municipal 2020-2023 “ ALVARADO UN HOGAR PARA LA VIDA”**. El consejo de Gobierno se reunió los días 28 y 29 de mayo y el día 5 de Junio para ajustar el proyecto, atendiendo a las afectaciones y consecuencias de las medidas adoptadas para prevenir y mitigar la pandemia del nuevo Coronavirus COVID-19, en especial lo relacionado al cumplimiento de las directivas de la Procuraduría General de la Nación y demás entidades interesadas en este proceso.

Señores concejales, agotado el procedimiento previsto en la Ley 152 de 1994, y artículo 2 del decreto legislativo 683 de 21 de mayo de 2020, para la elaboración y formulación del Plan de

Parque principal – Cra 3 Calle 4 Esquina – Teléfono: 2820108 – 2820114

Código postal 730520 \* Alvarado – Tolima – Colombia

[www.alvarado-tolima.gov.co](http://www.alvarado-tolima.gov.co) \* e-mail: [alcaldía@alvarado-tolima.gov.co](mailto:alcaldía@alvarado-tolima.gov.co)



Desarrollo; dentro de los términos constitucionales y legales, el suscrito Alcalde Alvarado, procede a presentar al Honorable Concejo Municipal el proyecto de acuerdo por el cual se expide el Plan de Desarrollo 2020 – 2023 “Alvarado un Hogar para la Vida”

Esperamos contar con su decisivo apoyo y que este documento se siga fortaleciendo, modificando, adicionando, con los debates y las propuestas que se presenten al Concejo Municipal.

**HENRY HERRERA VIÑA**

Alcalde Municipal

Parque principal – Cra 3 Calle 4 Esquina – Teléfono: 2820108 – 2820114

Código postal 730520 \* Alvarado – Tolima – Colombia

[www.alvarado-tolima.gov.co](http://www.alvarado-tolima.gov.co) \* e-mail: [alcaldía@alvarado-tolima.gov.co](mailto:alcaldía@alvarado-tolima.gov.co)



**PROYECTO DE ACUERDO \_\_\_\_\_ DE 2020**

**Por el cual se adopta el Plan de Desarrollo 2020 – 2023 “ALVARADO UN HOGAR PARA LA VIDA” del Municipio de Alvarado.**

**EI CONCEJO DE ALVARADO**, en uso de sus atribuciones constitucionales y legales, en especial las conferidas por los artículos 313 y 339 a 344 de la Constitución Nacional, en concordancia con las leyes 152 y 136 de 1994 y 1551 de 2012

**ACUERDA:**

**ARTÍCULO PRIMERO.** ADOPCIÓN: Adoptase el Plan de Desarrollo 2020 -2023 “ALVARADO UN HOGAR PARA LA VIDA” del Municipio de Alvarado. El cual se desarrollará través de las siguientes dimensiones ORDENAMIENTO TERRITORIAL SOPORTE DEL DESARROLLO SOSTENIBLE; DIMENSIÓN DEL DESARROLLO SOCIO CULTURAL; DIMENSIÓN DESARROLLO DE LA INFRAESTRUCTURA; DIMENSIÓN DEL DESARROLLO ECONOMICO Y PRODUCTIVO; GESTIÓN INSTITUCIONAL, TRANSPARENTE, EFICAZ Y PARTICIPATIVA, que se desarrollan a través de 10 objetivos estratégicos formulados en correspondencia y de acuerdo al diagnóstico realizado a la situación actual del municipio, cada una de estas dimensiones contienen un diagnóstico específico, programas y productos con sus respectivas descripciones y metas y el COMPROMISO EXCEPCIONAL FRENTE A LAS SITUACIONES GENERADAS POR EL COVID -19.

**ARTÍCULO SEGUNDO.** CONFORMACIÓN DEL PLAN DE DESARROLLO MUNICIPAL: El Plan de Desarrollo adoptado en el presente acuerdo está conformado por una

Parque principal – Cra 3 Calle 4 Esquina – Teléfono: 2820108 – 2820114

Código postal 730520 \* Alvarado – Tolima – Colombia

[www.alvarado-tolima.gov.co](http://www.alvarado-tolima.gov.co) \* e-mail: [alcaldía@alvarado-tolima.gov.co](mailto:alcaldía@alvarado-tolima.gov.co)



parte diagnóstica, una parte estratégica y un plan de inversiones a corto y mediano plazo de acuerdo a lo establecido en el artículo 31 de la ley 152 de 1994.

**ARTÍCULO TERCERO. PARTE DIAGNÓSTICA Y PARTE ESTRATÉGICA:** Adóptese en todo su contenido la parte diagnóstica y la parte estratégica del Plan de Desarrollo 2020 - 2023 “ALVARADO UN HOGAR PARA LA VIDA” del Municipio de Alvarado, que se presenta a continuación:

Parque principal – Cra 3 Calle 4 Esquina – Teléfono: 2820108 – 2820114

Código postal 730520 \* Alvarado – Tolima – Colombia

[www.alvarado-tolima.gov.co](http://www.alvarado-tolima.gov.co) \* e-mail: [alcaldía@alvarado-tolima.gov.co](mailto:alcaldía@alvarado-tolima.gov.co)



PLAN DE DESARROLLO  
“ALVARADO UN HOGAR PARA LA VIDA”  
2020-2023



**Alvarado** *un*  
*Hogar para la Vida*

HENRY HERRERA VIÑA  
ALCALDE MUNICIPAL

HENRY VINCOS PINZÓN  
SECRETARIO DE PLANEACIÓN E INFRAESTRUCTURA

Parque principal – Cra 3 Calle 4 Esquina – Teléfono: 2820108 – 2820114

Código postal 730520 \* Alvarado – Tolima – Colombia

[www.alvarado-tolima.gov.co](http://www.alvarado-tolima.gov.co) \* e-mail: [alcaldía@alvarado-tolima.gov.co](mailto:alcaldía@alvarado-tolima.gov.co)



GABINETE MUNICIPAL

HENRY HERRERA VIÑA  
ALCALDE MUNICIPAL

ANIBAL ORTÍZ REYES  
SECRETARIO DE GOBIERNO

HENRY VINCOS PINZÓN  
SECRETARIO DE PLANEACIÓN E INFRAESTRUCTURA

LINA MARCELA TRUJILLO VALERO  
SECRETARIA DE DESARROLLO SOCIAL

LUZ ADRIANA FAJARDO VILLALOBOS  
SECRETARIA DE HACIENDA

Parque principal – Cra 3 Calle 4 Esquina – Teléfono: 2820108 – 2820114

Código postal 730520 \* Alvarado – Tolima – Colombia

[www.alvarado-tolima.gov.co](http://www.alvarado-tolima.gov.co) \* e-mail: [alcaldía@alvarado-tolima.gov.co](mailto:alcaldía@alvarado-tolima.gov.co)



CONCEJO MUNICIPAL

PRESIDENTE DEL CONCEJO

YEFERSON ESTIF GARZÓN DIAZ

PRIMER VICEPRESIDENTE

HENRY JULIAN RAMIREZ

SEGUNDO VICEPRESIDENTE

RUBEN DARIO MOLINA ALVAREZ

JOSÉ IVAN PAZ GARCÍA

YARLET VARÓN SANDOVAL

FELIX ENCINALES CASTRO

MAYERLY GUZMÁN ZAMBRANO

JUAN FELIPE VARGAS ARAMENDIZ

ANDRES FELIPE URUEÑA ARAMENDIZ

Parque principal – Cra 3 Calle 4 Esquina – Teléfono: 2820108 – 2820114

Código postal 730520 \* Alvarado – Tolima – Colombia

[www.alvarado-tolima.gov.co](http://www.alvarado-tolima.gov.co) \* e-mail: [alcaldía@alvarado-tolima.gov.co](mailto:alcaldía@alvarado-tolima.gov.co)





## CONSEJO DE PLANEACIÓN TERRITORIAL

### GREMIOS ECONÓMICOS

GERARDO GUZMÁN

GUSTAVO CORTES

YATE PINTO

### SECTORES SOCIALES

MARIA ARGENIS VILLANUEVA

CECILIA HERNANDEZ

EDELMIRA LATORRE

### SECTOR EDUCATIVO

RAFAELA PATIÑO

MARIA OLIVA MORA

### SECTOR ECOLÓGICO

LEIDY MERCEDES ROA SALAMANCA

### SECTOR COMUNITARIO

LIX MARIO ARISTIZABAL DUQUE

Parque principal – Cra 3 Calle 4 Esquina – Teléfono: 2820108 – 2820114

Código postal 730520 \* Alvarado – Tolima – Colombia

[www.alvarado-tolima.gov.co](http://www.alvarado-tolima.gov.co) \* e-mail: [alcaldía@alvarado-tolima.gov.co](mailto:alcaldía@alvarado-tolima.gov.co)



ASOCIACIÓN DE MUNICIPIOS

CAMILO RODRIGUEZ

ASOCIACIONES FEMENINAS NO GUBERNAMENTALES

SORFILIA BASTO MOGOLLÓN

SECTOR COOPERATIVO

ABEL ESTRADA

JÓVENES

DUBAN CORTES

Parque principal – Cra 3 Calle 4 Esquina – Teléfono: 2820108 – 2820114

Código postal 730520 \* Alvarado – Tolima – Colombia

[www.alvarado-tolima.gov.co](http://www.alvarado-tolima.gov.co) \* e-mail: [alcaldía@alvarado-tolima.gov.co](mailto:alcaldía@alvarado-tolima.gov.co)



## TABLA DE CONTENIDO

|       |  |     |
|-------|--|-----|
| 1     | FUNDAMENTOS LEGALES Y METODOLOGICOS .....  | 29  |
| 1.1.  | Marco Legal.....   | 29  |
| 1.2.  | Referentes Metodológicos.....  | 31  |
| 2     | COMPROMISOS GENERALES DEL PROGRAMA DE GOBIERNO.....                                      | 32  |
| 2.1.  | COMPROMISO EXCEPCIONAL FRENTE A LAS SITUACIONES GENERADAS POR EL COVID -19.....          | 33  |
| 3     | DIAGNÓSTICO .....  | 36  |
| 3.1.  | Contexto General del Municipio .....   | 36  |
| 3.2.  | Competencias del municipio.....  | 41  |
| 3.3.  | Objetivos de Desarrollo Sostenible. ....   | 43  |
| 3.4.  | Pactos Plan Nacional de Desarrollo y armonización Plan de Desarrollo Departamental. .... | 48  |
| 3.5.  | Proceso Participativo .....  | 49  |
| 3.6.  | Dimensiones del Plan de Desarrollo “ALVARADO UN HOGAR PARA LA VIDA” .....                | 53  |
| 3.7.  | Dimensión 1. Ordenamiento Territorial Soporte del Desarrollo Sostenible.....             | 53  |
| 3.8.  | Dimensión 2. Desarrollo Sociocultural.....   | 65  |
| 3.9.  | Dimensión 3 Desarrollo de la Infraestructura. ....                                       | 124 |
| 3.10. | Dimensión 4. Desarrollo Económico y Productivo .....                                     | 127 |
| 3.11. | Dimensión 5. Gestión Institucional.....  | 136 |
| 4     | PARTE ESTRATÉGICA. ....  | 151 |
| 4.1.  | Misión .....   | 151 |
| 4.2.  | Visión .....   | 152 |
| 4.3.  | Visión estratégica .....   | 152 |
| 4.4.  | Dimensiones del Plan de Desarrollo “Alvarado un hogar para la vida”.....                 | 157 |
| 5     | PLAN FINANCIERO.....   | 218 |
| 5.1.  | Información presupuestal.....  | 219 |
| 5.2.  | Servicio de la deuda pública.....  | 238 |

Parque principal – Cra 3 Calle 4 Esquina – Teléfono: 2820108 – 2820114

Código postal 730520 \* Alvarado – Tolima – Colombia

[www.alvarado-tolima.gov.co](http://www.alvarado-tolima.gov.co) \* e-mail: [alcaldía@alvarado-tolima.gov.co](mailto:alcaldía@alvarado-tolima.gov.co)



|      |   |     |
|------|---|-----|
| 5.3. | Cuentas por pagar y reservas presupuestales ..... | 246 |
| 5.4. | Pasivo pensional .....                            | 246 |
| 5.5. | Proyección de recursos .....                      | 248 |
| 5.6. | Estrategias y recomendaciones .....               | 250 |
| 6    | COMPONENTE PLAN PLURIANUAL DE INVERSIÓN. ....     | 251 |
| 7    | SEGUIMIENTO Y EVALUACION DEL PLAN .....           | 274 |

Parque principal – Cra 3 Calle 4 Esquina – Teléfono: 2820108 – 2820114

Código postal 730520 \* Alvarado – Tolima – Colombia

[www.alvarado-tolima.gov.co](http://www.alvarado-tolima.gov.co) \* e-mail: [alcaldía@alvarado-tolima.gov.co](mailto:alcaldía@alvarado-tolima.gov.co)



LISTA DE TABLAS

|  |     |
|--|-----|
| Tabla 1. Estado actual del municipio alrededor de los ODS. ....  | 44  |
| Tabla 2. Pactos estratégicos y transversales plan de desarrollo nacional 2018-2022. ....                             | 48  |
| Tabla 3. Armonización pilares plan de desarrollo departamental. ....   | 49  |
| Tabla 4. Oferta ambiental y sus condiciones en el municipio de Alvarado. ....  | 55  |
| Tabla 5. Tasa de cobertura educativa bruta en el municipio. ....   | 75  |
| Tabla 6. Víctimas del conflicto armado en el municipio de Alvarado hasta el año 2018 por hecho<br>victimizante. .... | 92  |
| Tabla 7. Información restitución de tierras. ....  | 93  |
| Tabla 8. Estado del EOT Alvarado. ....   | 116 |
| Tabla 9. Actos administrativos generados en la implementación del EOT 2016-2019. ....                                | 116 |
| Tabla 10. Tecnologías de la información y las comunicaciones. ....   | 148 |
| Tabla 11. Comparativo Ingresos y Egresos 2016 – 2019. ....   | 219 |
| Tabla 12. Fuentes de financiación 2016-2019 (Municipio de Alvarado). ....  | 223 |
| Tabla 13. Ejecución presupuestal de gastos o egresos 2016-2019 (Municipio de Alvarado) ....                          | 224 |
| Tabla 14. Saldo de la deuda por vigencia. ....   | 239 |
| Tabla 15. Cálculo indicador superávit primario 2019 (Municipio de Alvarado). ....                                    | 240 |
| Tabla 16. Cálculo indicador de solvencia 2019 (Municipio de Alvarado) ....   | 240 |
| Tabla 17. Cálculo indicador de sostenibilidad 2019 (Municipio de Alvarado) ....                                      | 240 |
| Tabla 18. Análisis de pasivos a 31-Dic-2015 (Municipio de Alvarado). ....  | 246 |

Parque principal – Cra 3 Calle 4 Esquina – Teléfono: 2820108 – 2820114

Código postal 730520 \* Alvarado – Tolima – Colombia

[www.alvarado-tolima.gov.co](http://www.alvarado-tolima.gov.co) \* e-mail: [alcaldía@alvarado-tolima.gov.co](mailto:alcaldía@alvarado-tolima.gov.co)



#### LISTA DE ILUSTRACIONES

|   |     |
|---|-----|
| Ilustración 1. Mapa municipio de Alvarado Tolima .....  | 37  |
| Ilustración 2. Pirámide poblacional .....   | 39  |
| Ilustración 3. Población desagregada por áreas .....  | 39  |
| Ilustración 4. Objetivos de desarrollo sostenible. ....   | 44  |
| Ilustración 5. Registro fotográfico proceso de participación a la construcción del Plan de Desarrollo. .... | 52  |
| Ilustración 6. Dimensiones del plan de desarrollo "Alvarado un hogar para la vida".....                     | 53  |
| Ilustración 7. Dimensiones del plan de desarrollo "Alvarado un hogar para la vida" .....                    | 157 |
| Ilustración 8. Presupuesto de Ingresos 2016-2019 .....  | 220 |
| Ilustración 9. Presupuesto de Egresos 2016-2019 .....   | 221 |

Parque principal – Cra 3 Calle 4 Esquina – Teléfono: 2820108 – 2820114

Código postal 730520 \* Alvarado – Tolima – Colombia

[www.alvarado-tolima.gov.co](http://www.alvarado-tolima.gov.co) \* e-mail: [alcaldía@alvarado-tolima.gov.co](mailto:alcaldía@alvarado-tolima.gov.co)



## 1 FUNDAMENTOS LEGALES Y METODOLOGICOS

### 1.1.Marco Legal.

#### 1.1.1 Constitución Política de Colombia

La Constitución Política de la República de Colombia, en el año de 1.991, ordenó la elaboración del Plan de Desarrollo Nacional como una herramienta por medio de la cual, las Entidades Territoriales deben adoptar, las políticas, programas, estrategias, objetivos y metas en forma coherente con las propuestas hechas en el Programa de Gobierno.

#### 1.1.2 Ley Orgánica del Plan de Desarrollo (Ley 152 de 1994).

El Congreso aprobó en 1.994, la ley 152 “Orgánica de Plan de Desarrollo”, la cual otorgaba una amplia y decidida participación a la comunidad, principalmente a través de los Consejos Territoriales de Planeación. Así mismo, uno de los principios consignados en la Ley 152 de 1.994, es la “Coordinación” entre la Nación, la Región y las Entidades Territoriales, para la debida armonía y coherencia entre las actividades que realicen a su interior y en relación con las demás instancias territoriales, con lo cual se trata de establecer frentes comunes de acción bajo un mutuo interés. De igual manera un orden lógico desde el punto de vista procedimental para llevar por buen camino la elaboración del mismo los cuales son:

Diagnóstico: El cual determina en qué estado se encuentra las condiciones actuales del municipio en forma integral desde el punto de vista: social, político, económico, institucional y ambiental, todo los sectores donde es importante la presencia del Estado por medio de la intervención para el cierre de brechas del gobierno municipal como lo exige la constitución, e igualmente hacia donde se quiere llegar con base en las propuesta del programa de gobierno. Formulación y aprobación del

Parque principal – Cra 3 Calle 4 Esquina – Teléfono: 2820108 – 2820114

Código postal 730520 \* Alvarado – Tolima – Colombia

[www.alvarado-tolima.gov.co](http://www.alvarado-tolima.gov.co) \* e-mail: [alcaldía@alvarado-tolima.gov.co](mailto:alcaldía@alvarado-tolima.gov.co)





Plan de Desarrollo: Establecer los procedimientos para elaborar, aprobar, ejecutar y evaluar los planes de desarrollo conforme a las prioridades de los grupos sociales que conforman la entidad territorial y el programa de gobierno. También define los mecanismos para su armonización e interrelación con los procesos presupuestales y las funciones de cada dependencia e instancia que participa en el proceso, enfatizando la participación de la sociedad civil.

Ejecución: El Artículo 29 establece que todos los organismos de la administración pública nacional deben elaborar, con base en los lineamientos del Plan Nacional de Desarrollo y de las funciones, un plan indicativo cuatrienal. El Artículo 36 estipula que para elaborar, aprobar, ejecutar, hacer seguimiento y evaluar los Planes de Desarrollo de las entidades territoriales se deben aplicar, en cuanto sean compatibles, las mismas reglas previstas para el Plan Nacional de Desarrollo. El Artículo 41 señala que con base en los planes de desarrollo aprobados, cada secretaría y departamento administrativo debe preparar, con la coordinación de la oficina de Planeación, su plan de acción.

Evaluación: El artículo 42 señala que corresponde a los organismos departamentales de planeación evaluar la gestión y los resultados de los planes y programas de desarrollo e inversión, tanto del respectivo departamento como de los municipios de su jurisdicción. Rendición de cuentas: El artículo 43 estipula que el gobernante debe presentar un informe anual de ejecución del Plan ante el cuerpo colegiado.

### 1.1.3 Decreto 111 de 1996.

Ejecución: El Estatuto Orgánico de Presupuesto debió ser adaptado en las entidades territoriales en sus estatutos presupuestales, en los términos definidos en los Artículos 8 y 49 del Decreto; es decir, que el Plan Operativo Anual de Inversiones (POAI), debe señalar los proyectos de inversión clasificados por sectores, órganos y programas, y debe guardar concordancia con el Plan de

Parque principal – Cra 3 Calle 4 Esquina – Teléfono: 2820108 – 2820114

Código postal 730520 \* Alvarado – Tolima – Colombia

[www.alvarado-tolima.gov.co](http://www.alvarado-tolima.gov.co) \* e-mail: [alcaldía@alvarado-tolima.gov.co](mailto:alcaldía@alvarado-tolima.gov.co)



Inversiones. El POAI, una vez aprobado, debe incluirse en el Proyecto de Presupuesto; sus ajustes lo hacen conjuntamente las oficinas de hacienda y planeación.

#### 1.1.4 Ley 388 de 1997.

Formulación y aprobación del plan de ordenamiento territorial: El artículo 6 complementa la planificación económica y social con la planificación física, para orientar el desarrollo del territorio, racionalizar las intervenciones sobre el territorio y orientar su desarrollo y aprovechamiento sostenible.

#### 1.1.5 Ley 136 de 1994.

Rendición de cuentas: EL artículo 91, literal E, establece que el Alcalde debe informar sobre el desarrollo de su gestión a la ciudadanía.

#### 1.1.6 Ley 489 de 1998.

Rendición de cuentas: Regula el Sistema de Desarrollo Administrativo, al impulsar la rendición de cuentas, a través de la promoción de estrategias orientadas a fortalecer los sistemas de información de la gestión pública para la toma de decisiones y el diseño de mecanismos, procedimientos y soportes administrativos orientados a fortalecer la participación ciudadana en la fiscalización y el óptimo funcionamiento de los servicios.

### 1.2. Referentes Metodológicos.

La metodología propuesta para realizar el Plan de Desarrollo del municipio de Alvarado “ALVARADO UN HOGAR PARA LA VIDA” 2020-2023”, estará regida por los siguientes principios básicos:

Parque principal – Cra 3 Calle 4 Esquina – Teléfono: 2820108 – 2820114

Código postal 730520 \* Alvarado – Tolima – Colombia

[www.alvarado-tolima.gov.co](http://www.alvarado-tolima.gov.co) \* e-mail: [alcaldía@alvarado-tolima.gov.co](mailto:alcaldía@alvarado-tolima.gov.co)



Interdisciplinario y Participativo: Dado que este Plan hace parte integral de los instrumentos de administración, direccionamiento y desarrollo municipal; además, guarda estrecha relación con el Esquema de Ordenamiento Territorial, de igual manera con los Planes de Desarrollo Departamental y Nacional; por lo cual resulta imprescindible discutir y concertar con los diferentes comités participativos de la administración y el Concejo Municipal, de manera que el Plan de Desarrollo quede debidamente articulado.

En la elaboración del plan de desarrollo del municipio de Alvarado, se tendrán en cuenta los componentes del plan de desarrollo territorial establecidas en la Ley 152 de 1994, las guías y orientaciones del Departamento Nacional de Planeación a través del Kit Territorial versión 2020, datos estadísticos del kpt dnp, terridata dnp, ministerios, secretarías departamental y municipal, informe de gestión, informes de rendición de cuentas, entre otros para realizar el comparativo de información y tomar los datos más actualizados para la realización de la parte diagnóstica del plan de desarrollo; también las sugerencias de las entidades del orden nacional relacionadas con sus competencias; de la Corporación Autónoma Regional del Tolima CORTOLIMA y la Gobernación del Tolima en lo relacionado con la articulación de las políticas planes y programas del departamento.

## 2 COMPROMISOS GENERALES DEL PROGRAMA DE GOBIERNO.

El programa de gobierno propuesto para el periodo constitucional de 2020 - 2023 denominado **“ALVARADO UN HOGAR PARA LA VIDA”** se convierte en la propuesta colocada a consideración de la población de Alvarado, como carta de navegación que orientará el proceso de cambio progresivo de las condiciones y la situación presente de Alvarado, orientándolo hacia una situación viable, posible y deseada, para lo cual se plantean, cinco (5) dimensiones de desarrollo: **ORDENAMIENTO TERRITORIAL SOPORTE DEL DESARROLLO SOSTENIBLE; DIMENSIÓN DEL DESARROLLO SOCIO CULTURAL; DIMENSIÓN DESARROLLO**

Parque principal – Cra 3 Calle 4 Esquina – Teléfono: 2820108 – 2820114

Código postal 730520 \* Alvarado – Tolima – Colombia

[www.alvarado-tolima.gov.co](http://www.alvarado-tolima.gov.co) \* e-mail: [alcaldía@alvarado-tolima.gov.co](mailto:alcaldía@alvarado-tolima.gov.co)



**DE LA INFRAESTRUCTURA; DIMENSIÓN DEL DESARROLLO ECONOMICO Y PRODUCTIVO; GESTIÓN INSTITUCIONAL, TRANSPARENTE, EFICAZ Y PARTICIPATIVA,** que se desarrollan a través de 10 objetivos estratégicos formulados en correspondencia y de acuerdo al diagnóstico realizado a la situación actual del municipio.

El programa de gobierno diseñado se direccionó a posibilitar el acercamiento entre la administración municipal y la comunidad a través de facilitar la participación de la sociedad civil en la solución de los problemas y generar condiciones para la realización autónoma de la colectividad y sobre todo permitiendo que todo ciudadano de manera equitativa acceda a los servicios a cargo del Estado.

El compromiso, que asumo al ser elegido como Alcalde del Municipio y junto con el equipo de trabajo, es administrar el ente territorial dentro de los principios de buen gobierno y solidaridad, compromiso que se quiere compartir con todos los ciudadanos.

#### 2.1. COMPROMISO EXCEPCIONAL FRENTE A LAS SITUACIONES GENERADAS POR EL COVID -19.

El COVID-19 representa para la región y para Alvarado una serie de retos y dificultades que desbordan la salud como sector y que escalan en el corto y en el mediano plazo, en serias dificultades del orden social y económico. Es por ello que partiendo de este documento se debe plantear cuáles son las dimensiones de las posibles dificultades que este territorio deberá enfrentar en torno a la calidad de vida, especialmente de la población que se encuentra en mayor grado de necesidad y con ocasión de las variables que inciden en la vulnerabilidad frente a esta pandemia global.

En este Plan de Desarrollo se presenta de forma abierta como insumo para el estudio y la toma de decisiones para establecer una política pública a nivel local, que permita brindar elementos de

Parque principal – Cra 3 Calle 4 Esquina – Teléfono: 2820108 – 2820114

Código postal 730520 \* Alvarado – Tolima – Colombia

[www.alvarado-tolima.gov.co](http://www.alvarado-tolima.gov.co) \* e-mail: [alcaldía@alvarado-tolima.gov.co](mailto:alcaldía@alvarado-tolima.gov.co)



análisis para comprender los escenarios a corto y mediano plazo a nivel socioeconómico que el Municipio de Alvarado debe enfrentar como consecuencia del COVID 19.

Se pretende anticipar la incidencia a nivel local de los posibles impactos del COVID 19 frente a los principales sectores a nivel económico frente a sus grupos vulnerables, la informalidad y el desempleo; Identificar los desbalances entre las decisiones de gobierno derivadas por el COVID 19 y la propuesta del primer proyecto de Plan de Desarrollo Municipal, frente a los escenarios identificados a nivel social y económico.

Del análisis de la realidad frente al COVID-19 en el Municipio de Alvarado realizado en consejo de Gobierno, se proponen elementos de análisis que permitan comprender los escenarios a corto y mediano plazo a nivel socioeconómico que el Municipio debe enfrentar como consecuencia del COVID 19.

Objetivos planteados:

1-Analizar la incidencia a nivel local de del COVID 19 frente a la capacidad instalada en la administración municipal en especial del sector salud y gestión de emergencias.

2-Determinar la posible incidencia del COVID 19 en el Municipio, frente a sus grupos vulnerables, la informalidad y el desempleo.

3-Identificar los desbalances entre las decisiones de gobierno nacional derivadas por el COVID 19 y las realidades locales, frente a los escenarios identificados a nivel social y económico.

4-Incidencia a nivel local de los posibles impactos del COVID-19 frente a los principales sectores económicos.

Respuestas dadas y forma de enfrentar los planteamientos anteriores:

1-Propiciar el levantamiento y actualización de información estadística que permita identificar las realidades municipales, realizar el apoyo a la entidad de primer nivel para su dotación médica y de bioseguridad, al igual que crear una dependencia especializada al interior de la estructura

Parque principal – Cra 3 Calle 4 Esquina – Teléfono: 2820108 – 2820114

Código postal 730520 \* Alvarado – Tolima – Colombia

[www.alvarado-tolima.gov.co](http://www.alvarado-tolima.gov.co) \* e-mail: [alcaldía@alvarado-tolima.gov.co](mailto:alcaldía@alvarado-tolima.gov.co)



organizacional del municipio que permita el apoyo especializado en temas de prevención de riesgos de salud y el fortalecimiento organizacional y logístico de la gestión de riesgos.

2-La cercanía a la capital del departamento avizora un escenario de crisis de demanda y de oferta en la economía, como consecuencia del recorte del personal y la suspensión indefinida de las actividades económicas, pudiendo llegar a incrementarse el desplazamiento a localidades cercanas de las personas que se quedaron sin empleo, engrosando la ya crítica situación local frente a sus grupos vulnerables, la informalidad y el desempleo, para lo cual se debe fomentar, el apoyo más efectivo a los grupos vulnerables sobre todo a la tercera edad con la creación de la casa del otoño, la mujer a través de la organización de la oficina de apoyo a la mujer y los discapacitados, el emprendimiento y la formación para el empleo y las actividades comerciales, impulsando la participación de ferias y mercados campesinos,

3-Las decisiones de gobierno nacional derivadas por el COVID 19, han favorecido como debe de ser al ciudadano garantizando los derechos fundamentales en especial la vida y el trabajo, como también la ampliación de plazos en el endeudamiento financiero y el pago de obligaciones tributarias, lo que ha favorecido a la sociedad, que tienden a variar conforme se prolongan (o se ajusten) las medidas de aislamiento obligatorio o “inteligente”. Pero que han tenido un impacto para el universo de entidades territoriales en Colombia, teniendo en cuenta los planteamientos realizados por la Dirección General de Apoyo Fiscal (DAF) del Ministerio de Hacienda y Crédito Público, que analiza el impacto de la ampliación de plazos para el pago de impuestos municipales y la disminución del veinte por ciento en el valor del impuesto incluyendo la cartera vencida y la totalidad de intereses de los mismos, valores con los que se habían proyectados los Planes Financieros de los Marcos Fiscales de Mediano Plazo, lo que hace que se castiguen los ingresos municipales y por lo tanto se disminuyan las metas que se sustentaban en estos ingresos y de otra parte apoyados en los decretos legislativos expedidos en virtud del COVID-19 se redireccionen rentas para atender los sectores desprotegidos y más vulnerables de la sociedad.

Parque principal – Cra 3 Calle 4 Esquina – Teléfono: 2820108 – 2820114

Código postal 730520 \* Alvarado – Tolima – Colombia

[www.alvarado-tolima.gov.co](http://www.alvarado-tolima.gov.co) \* e-mail: [alcaldía@alvarado-tolima.gov.co](mailto:alcaldía@alvarado-tolima.gov.co)



4-Si bien el impacto a nivel local del COVID-19 frente a los principales sectores económicos, de Alvarado no son iguales a las municipios de gran actividad comercial, industrial o turística, si impacta en algunos sectores productivos que se financian a través del crédito como lo es el sector agropecuario que financia su precultivo y cosecha con el crédito y sustenta el valor de sus gastos de producción con el mismo al igual que la nómina, y que está sujeto permanentemente a las dificultades para sacar sus productos al mercado y a la falta de sustentación de precios y sitios de mercadeo y comercio. Por lo cual se hace necesario propiciar una institucionalidad más fuerte implementando una dependencia encargada del desarrollo agroindustrial, de comercio y turismo y acudir al crédito público, para activar procesos de reactivación económica, como la apertura, mejoramiento y mantenimiento de vías a través de la compra de maquinaria y el apoyo a los productores del campo, al igual que para la optimización de los servicios públicos domiciliarios que permiten el establecimiento de nuevos negocios en el municipio.

### 3 DIAGNÓSTICO

#### 3.1.Contexto General del Municipio

##### Fundación y creación

Según el anuario histórico – estadístico del Tolima, el municipio de Alvarado – Tolima fue fundado por el Capitán Pedro de Alvarado en el año 1.540. La Asamblea Departamental del Tolima, lo creó con el nombre del Alvarado, según Ordenanza No. 47 del 22 de mayo de 1930.

Parque principal – Cra 3 Calle 4 Esquina – Teléfono: 2820108 – 2820114

Código postal 730520 \* Alvarado – Tolima – Colombia

[www.alvarado-tolima.gov.co](http://www.alvarado-tolima.gov.co) \* e-mail: [alcaldía@alvarado-tolima.gov.co](mailto:alcaldía@alvarado-tolima.gov.co)



## Localización

### Ilustración 1. Mapa municipio de Alvarado Tolima



Fuente. Cortolima

El municipio de Alvarado, se encuentra situado en el centro del Departamento del Tolima, su cabecera está a 35 Km. de Ibagué.

Alvarado limita al norte con el municipio de Venadillo, al sur con Ibagué, al oriente con el municipio de Piedras y al occidente con Anzoátegui.

Según datos de la Alcaldía municipal, el municipio cuenta con un área de 311.15 Kilómetros cuadrados, de los cuales el 0,19% (0.61 Km<sup>2</sup>), pertenece al área urbana y el 99,81% (310,54Km<sup>2</sup>) al sector rural. La cabecera municipal se encuentra a 439 metros sobre el nivel del mar y la temperatura media es de 26° C.

En cuanto a la división política – administrativa del municipio, el área urbana, está conformada por 16 barrios, y el área rural por 5 centros poblados y 32 veredas, como se muestra a continuación:

Parque principal – Cra 3 Calle 4 Esquina – Teléfono: 2820108 – 2820114

Código postal 730520 \* Alvarado – Tolima – Colombia

[www.alvarado-tolima.gov.co](http://www.alvarado-tolima.gov.co) \* e-mail: [alcaldia@alvarado-tolima.gov.co](mailto:alcaldia@alvarado-tolima.gov.co)





### **Barrios**

|                           |                      |
|---------------------------|----------------------|
| 1 El Carmen               | 9 El Diamante        |
| 2 Macondito               | 10 Caja Agraria      |
| 3 Helena Espinosa         | 11 Los Milagros      |
| 4 Popular                 | 12 Luis Carlos Galán |
| 5 Jorge Enrique Salive    | 13 Ofelia Rengifo    |
| 6 Héctor Prada Salas      | 14 Centro            |
| 7 Olaya Herrera           | 15 Sector La Bomba   |
| 8 Rafael Caicedo Espinosa | 16 La Palmita        |

### **Centros Poblados**

|                |                |
|----------------|----------------|
| Centro Poblado | Caldas Viejo   |
| Centro Poblado | Rincón Chípalo |
| Centro Poblado | Veracruz       |
| Centro Poblado | Totarito       |
| Centro Poblado | La Tebaida     |

### **Veredas**

|                      |               |                 |                   |
|----------------------|---------------|-----------------|-------------------|
| 1 Cabecera del Llano | 9 Juntas      | 18 La Tebaida   | 26 Rincón Chípalo |
| 2 La Caima           | 10 La Chumba  | 19 La Tigrera   | 27 Santo Domingo  |
| 3 Caldas Viejo       | 11 La Guaruma | 20 Los Guayabos | 28 Totarito       |

Parque principal – Cra 3 Calle 4 Esquina – Teléfono: 2820108 – 2820114

Código postal 730520 \* Alvarado – Tolima – Colombia

[www.alvarado-tolima.gov.co](http://www.alvarado-tolima.gov.co) \* e-mail: [alcaldía@alvarado-tolima.gov.co](mailto:alcaldía@alvarado-tolima.gov.co)



|                         |                    |                    |                |
|-------------------------|--------------------|--------------------|----------------|
| 4 Cruce de los Guayabos | 13 Laguneta        | 21 La Violeta      | 29 Vallecito   |
| 5 Cuminá                | 14 La Mina         | 22 Mercadillo      | 30 Veracruz    |
| 6 Casitas               | 15 La Pedregosa    | 23 Montegrande     | 31 La Palmita  |
| 7 El Barro              | 16 Guamal          | 24 Piedras Blancas | 32 San Antonio |
| 8 El Convenio           | 17 HaticoTamarindo | 25 Potrerito       |                |

### Demografía

El municipio se encuentra en la categoría 6, con una población según el DANE 2018 de 8.715 personas; que corresponde a 3.299 población urbana y 5.416 población rural; como lo muestra la siguiente ilustración.

Ilustración 2. Pirámide poblacional

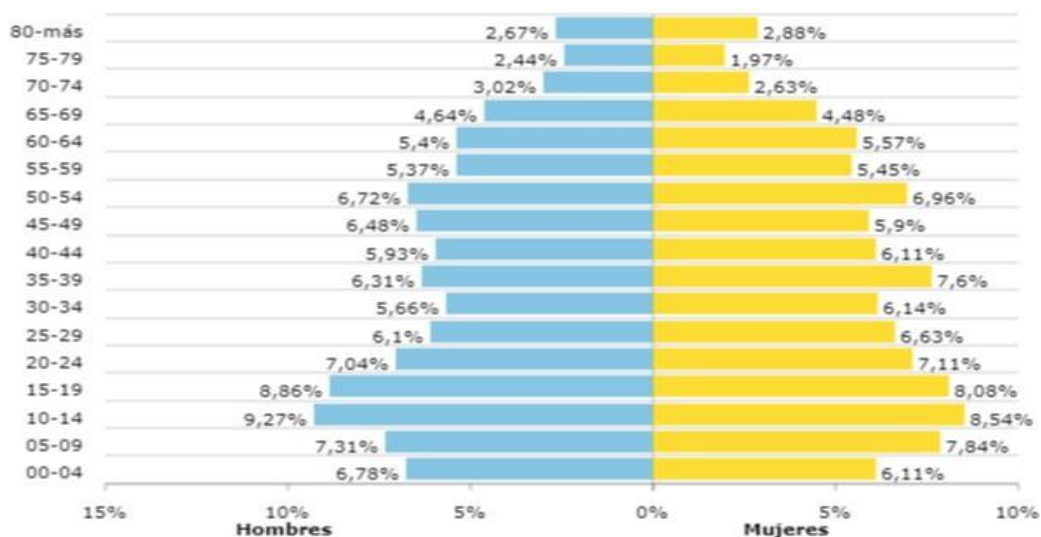
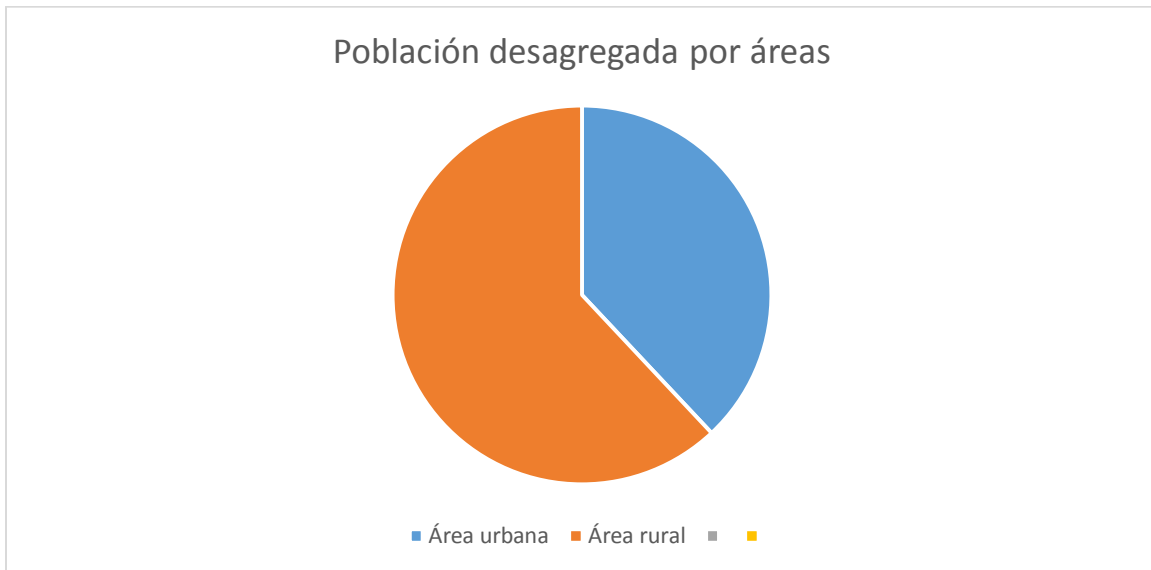


Ilustración 3. Población desagregada por áreas

Parque principal – Cra 3 Calle 4 Esquina – Teléfono: 2820108 – 2820114

Código postal 730520 \* Alvarado – Tolima – Colombia

[www.alvarado-tolima.gov.co](http://www.alvarado-tolima.gov.co) \* e-mail: [alcaldía@alvarado-tolima.gov.co](mailto:alcaldía@alvarado-tolima.gov.co)



Población urbana 3.299 (38.00%)  
Población rural 5.416 (62.00%)

Fuente: DANE - Censo Nacional de Población y Vivienda - 2018

### Hidrología

Según el estudio clasificación de cuencas del departamento del Tolima, el municipio de Alvarado, hace parte de la gran cuenca del río Magdalena, de la cuenca del río Totare, de las subcuencas del río Chípalo, río la China, quebrada Anundey, y de la microcuenca del río Alvarado. El área de la cuenca del río Totare según el mismo estudio, es de 143.020,5 hectáreas, está localizada en los municipios de Santa Isabel, Venadillo, Murillo, Ibagué, Anzoátegui y Alvarado, a esta cuenca pertenecen toda el área municipal que es de 34.379 hectáreas, equivalente al 22,7%, del área total de la cuenca. Los afluentes del río Totare son: Río La China, Opia, Chipalo, quebradas La Venta, San Javier, Doima, La Tabla, La Gallina, Las Abejas y Anundey.

Parque principal – Cra 3 Calle 4 Esquina – Teléfono: 2820108 – 2820114

Código postal 730520 \* Alvarado – Tolima – Colombia

[www.alvarado-tolima.gov.co](http://www.alvarado-tolima.gov.co) \* e-mail: [alcaldía@alvarado-tolima.gov.co](mailto:alcaldía@alvarado-tolima.gov.co)



### 3.2. Competencias del municipio.

En materia de educación. El artículo 8 de la Ley 715 de 2001 les señala a estos entes territoriales las competencias de administrar y distribuir los recursos del SGP que se le asignen para el mantenimiento y mejoramiento de la calidad, trasladar plazas y docentes entre sus instituciones educativas, mediante acto administrativo debidamente motivado, y suministrar la información al departamento y a la nación con la calidad y en la oportunidad que señale el reglamento.

En materia de salud. En tal sentido los municipios, de conformidad con el artículo 44 de la Ley 715 de 2001, deben dirigir el sector en su territorio, financiar y cofinanciar la afiliación al régimen subsidiado de la población pobre y vulnerable, seleccionar los beneficiarios del régimen subsidiado, gestionar las acciones de salud pública, según el perfil epidemiológico del municipio, impulsar mecanismos para la adecuada participación social y el ejercicio pleno de los deberes y derechos de los ciudadanos en materia de salud y seguridad social en salud, y administrar el sistema de información en salud.

En materia de ordenamiento territorial. Según el numeral 4 del artículo 29 de la Ley 1454 de 2011, los municipios, en materia de ordenamiento del territorio, deben formular y adoptar los planes de ordenamiento del territorio, reglamentar de manera específica los usos del suelo, en las áreas urbanas, de expansión y rurales, de acuerdo con las leyes, y optimizar los usos de las tierras disponibles y coordinar los planes sectoriales, en armonía con las políticas nacionales y los planes departamentales y metropolitanos.

En otros sectores. Para el caso de los municipios, el artículo 76 de la Ley 715 de 2001 señala las siguientes competencias:

Servicios públicos: construir, ampliar, rehabilitar y mejorar la infraestructura de servicios públicos, incluido el de agua potable y saneamiento básico.

Parque principal – Cra 3 Calle 4 Esquina – Teléfono: 2820108 – 2820114

Código postal 730520 \* Alvarado – Tolima – Colombia

[www.alvarado-tolima.gov.co](http://www.alvarado-tolima.gov.co) \* e-mail: [alcaldía@alvarado-tolima.gov.co](mailto:alcaldía@alvarado-tolima.gov.co)



Deporte y recreación: planear y desarrollar programas y actividades que permitan fomentar la práctica del deporte, la recreación, el aprovechamiento del tiempo libre y la educación física en su territorio; construir, administrar, mantener y adecuar los respectivos escenarios deportivos y cooperar con otros entes deportivos públicos y privados para el cumplimiento de los objetivos previstos en la ley.

Cultura: fomentar el acceso, la innovación, la creación y la producción artística y cultural; apoyar y fortalecer los procesos de información, investigación, comunicación y formación y las expresiones multiculturales; apoyar la construcción, dotación, sostenimiento y mantenimiento de la infraestructura cultural del municipio, apoyar el desarrollo de las redes de información cultural y bienes y servicios e instituciones culturales y apoyar el desarrollo de eventos culturales.

Vivienda: promover programas otorgando subsidios, de conformidad con los criterios de focalización nacionales.

Sector agropecuario: promover, financiar o participar en proyectos de desarrollo del área rural; prestar directa o indirectamente el servicio de asistencia técnica agropecuaria y promover mecanismos de asociación y alianzas de pequeños y medianos productores.

Transporte: construir y conservar la infraestructura municipal de transporte, las vías urbanas, suburbanas, veredales y aquellas que sean propiedad del municipio, instalaciones portuarias, fluviales, marítimas, aeropuertos, terminales de transporte.

Medio ambiente: adelantar acciones para la preservación y la defensa del medio ambiente en el municipio, ejecutar obras y proyectos de descontaminación, irrigación, drenaje, recuperación de tierras, defensa contra las inundaciones; realizar actividades necesarias para el adecuado manejo y aprovechamiento de cuencas y microcuencas hidrográficas.

Parque principal – Cra 3 Calle 4 Esquina – Teléfono: 2820108 – 2820114

Código postal 730520 \* Alvarado – Tolima – Colombia

[www.alvarado-tolima.gov.co](http://www.alvarado-tolima.gov.co) \* e-mail: [alcaldía@alvarado-tolima.gov.co](mailto:alcaldía@alvarado-tolima.gov.co)



Prevención y atención de desastres: prevenir y atender desastres de la jurisdicción, adecuar las áreas urbanas y rurales en zonas de alto riesgo y reubicación de asentamientos, contratación de cuerpos de bomberos voluntarios, si no tiene cuerpos de bomberos oficiales.

Promoción del desarrollo: promover asociaciones y concertar alianzas estratégicas para apoyar el desarrollo industrial y empresarial del municipio y en general las actividades generadoras de empleo, promover la capacitación y la asesoría empresarial.

Atención a grupos vulnerables: establecer programas de apoyo integral a grupos como la población infantil, ancianos, desplazados o madres cabeza de hogar.

Equipamiento municipal: construir, ampliar, mantener la infraestructura del edificio municipal, plazas públicas, cementerio, matadero, plaza de mercado y demás bienes de uso público, cuando sean de su propiedad.

Desarrollo comunitario: promover mecanismos de participación comunitaria. Fortalecimiento institucional: llevar a cabo procesos de capacitación, reorganizaciones administrativas, asesoría y asistencia técnica, cofinanciación cada dos años de la actualización del SISBEN y estudios de preinversión.

Justicia: financiar las inspecciones de policía y comisarías de familia. Empleo: promover el empleo y la protección a los desempleados.

### 3.3. Objetivos de Desarrollo Sostenible.

En las dimensiones del plan de desarrollo “ALVARADO UN HOGAR PARA LA VIDA”, es indispensable tener en cuenta los objetivos de desarrollo sostenibles dado que constituyen una garantía para que el municipio goce de paz y prosperidad. Los 17 ODS están integrados, ya que reconocen que las intervenciones en un área afectarán los resultados de otras y que el desarrollo debe equilibrar la sostenibilidad medio ambiental, económica y social. Es necesario para alcanzar

Parque principal – Cra 3 Calle 4 Esquina – Teléfono: 2820108 – 2820114

Código postal 730520 \* Alvarado – Tolima – Colombia

[www.alvarado-tolima.gov.co](http://www.alvarado-tolima.gov.co) \* e-mail: [alcaldía@alvarado-tolima.gov.co](mailto:alcaldía@alvarado-tolima.gov.co)



estos objetivos ambiciosos en cada dimensión la cooperación, la creatividad, el conocimiento, la tecnología y los recursos financieros de todos.

Ilustración 4. Objetivos de desarrollo sostenible.



Tabla 1. Estado actual del municipio alrededor de los ODS.

| Dimensiones del plan de desarrollo  | Estado actual del municipio alrededor de los ODS   |
|---|--|
| Dimensión 1. Ordenamiento territorial soporte ODS13. Acción por el clima. ODS15. Vida de ecosistemas terrestres (Sector ambiente y desarrollo sostenible) | El índice de vulnerabilidad y riesgo por cambio climático es de 21.62%; El porcentaje de estrategias para mitigar el cambio climático es del 25%. El porcentaje del área total de ecosistemas estratégicos es de 7.43%; El |

Parque principal – Cra 3 Calle 4 Esquina – Teléfono: 2820108 – 2820114

Código postal 730520 \* Alvarado – Tolima – Colombia

www.alvarado-tolima.gov.co \* e-mail: alcaldía@alvarado-tolima.gov.co



porcentaje de bosque seco tropical es de 5.47%; El porcentaje de área deforestada es de 0.91%; El porcentaje de área territorial que hace parte del SINAP es del 0.69%.

## Dimensión 2. Desarrollo sociocultural

ODS1 Fin de la pobreza, ODS10 Reducción de las desigualdades (Sector educación: La tasa de analfabetismo es del 11.8%; el porcentaje de personas entre 5 y 24 años que asisten a una institución educativa es del 68.4%; Sector vivienda: el déficit de vivienda rural es de 67.2%; el índice de pobreza multidimensional es del 50%. Sector trabajo: Crecimiento anual del producto interno bruto PIB 1% , tasa de empleo 59.48% , tasa de trabajo infantil 4.99%.)

ODS3 Salud y bienestar. (Sector salud y protección social: La tasa de mortalidad por cada 1000 habitantes es de 5.91%; la tasa de mortalidad por desnutrición en niños menores de 5 años es de 10.20%.

ODS4 Educación de calidad. (Sector educación: La tasa de cobertura neta en educación media es de 37.63%; existen 28 sedes educativas.

ODS6 Agua limpia y saneamiento. ODS11 Ciudades y comunidades sostenibles (Sector

Parque principal – Cra 3 Calle 4 Esquina – Teléfono: 2820108 – 2820114

Código postal 730520 \* Alvarado – Tolima – Colombia

[www.alvarado-tolima.gov.co](http://www.alvarado-tolima.gov.co) \* e-mail: [alcaldia@alvarado-tolima.gov.co](mailto:alcaldia@alvarado-tolima.gov.co)





vivienda: El porcentaje de viviendas ocupadas que tienen acceso a servicio de acueducto es del 72.56%; El porcentaje de viviendas ocupadas que tienen acceso a servicio de alcantarillado es de 70.83; El porcentaje de viviendas ocupadas que tienen acceso a servicio de recolección de basuras es de 38.47%.

Dimensión 3. Desarrollo de la infraestructura

ODS11 Ciudades y comunidades sostenibles (Sector transporte: La cobertura de vías mantenidas y reparadas es del 20%; La cobertura de vías urbanas pavimentadas es del 60%, El 90% de puentes están en mal estado; La cobertura de vías en mal estado es el 80%.

Dimensión 4. Desarrollo económico y productivo

ODS8 Trabajo decente y crecimiento (Sector comercio, industria y turismo: Índice de competitividad 3%, población ocupada en la industria turística el 20%). ODS9 Industria, innovación e infraestructura. ODS11 Ciudades y comunidades sostenibles. ODS12 Producción y consumo responsable (Sector agricultura y desarrollo rural: 400 unidades productivas UPAS recibieron asistencia técnica, correspondiente al 25.1%; 2 predios fueron certificados en buenas prácticas agrícolas y ganaderas; 31 predios bovinos y porcinos con autorización sanitaria y

Parque principal – Cra 3 Calle 4 Esquina – Teléfono: 2820108 – 2820114

Código postal 730520 \* Alvarado – Tolima – Colombia

[www.alvarado-tolima.gov.co](http://www.alvarado-tolima.gov.co) \* e-mail: [alcaldia@alvarado-tolima.gov.co](mailto:alcaldia@alvarado-tolima.gov.co)



de inocuidad; Hay 9 asociaciones de productores; 400 productores beneficiados con estrategia de inclusión productiva.

#### Dimensión 5. Gestión Institucional

ODS10 Reducción de las desigualdades. ODS13 Acción por el clima. ODS16 Paz, justicia e instituciones sólidas. ODS17 Alianzas para lograr los objetivos (Sector gobierno territorial: La tasa de homicidios es del 30%; La tasa de lesiones personales es del 136.7%; La tasa de hurto a residencias es de 56.97%; El porcentaje de participación de las veedurías ciudadanas en el control social es del 10%; El porcentaje de conformación de asociaciones es del 25 %; La tasa de cobertura de acción comunal es del 65%; El municipio no cuenta con un estudio de amenaza de riesgos según los requisitos de la Ley 388 de 1997, la Ley 1523 de 2012 y el Decreto 1807 de 2014 en el artículo 8 y 9; El porcentaje de eventos para prevención de riesgo de desastres es del 10%.

Fuente: Construcción propia.

Parque principal – Cra 3 Calle 4 Esquina – Teléfono: 2820108 – 2820114

Código postal 730520 \* Alvarado – Tolima – Colombia

[www.alvarado-tolima.gov.co](http://www.alvarado-tolima.gov.co) \* e-mail: [alcaldia@alvarado-tolima.gov.co](mailto:alcaldia@alvarado-tolima.gov.co)



### 3.4. Pactos Plan Nacional de Desarrollo y armonización Plan de Desarrollo Departamental.

Con fundamento en la Ley 152 (Congreso de la República, 1994), el Gobierno Nacional formuló el plan nacional de desarrollo para el periodo 2018 – 2022, denominado Pacto por Colombia, pacto por la equidad, el cual contiene los compromisos del actual gobierno, organizado en tres líneas estratégicas llamadas: pactos estructurales, pactos transversales y pactos por la productividad y equidad de las regiones; dentro de los cuales están las líneas, objetivos y actividades a ejecutar para el desarrollo integral del país durante este periodo y los proyectos estratégicos para cada territorio de acuerdo con sus fortalezas y potencialidades.

Tabla 2. Pactos estratégicos y transversales plan de desarrollo nacional 2018-2022.

| Dimensiones Plan de Desarrollo Municipal 2020-2023 “Alvarado un hogar para la vida” | Pactos estratégicos y transversales Plan de Desarrollo Nacional 2018-2022.   |
|---|--|
| Dimensión 1. Ordenamiento territorial del desarrollo sostenible                     | Pacto transversal por la sostenibilidad, pacto por la descentralización  |
| Dimensión 2. Desarrollo sociocultural   | Pacto transversal por la calidad y eficiencia de los servicios públicos, pacto por los recursos mineros energéticos, pacto por la equidad. |
| Dimensión 3. Desarrollo de la infraestructura                                       | Pacto transversal por la descentralización   |
| Dimensión 4. Desarrollo económico productivo  | Pacto estratégico por el emprendimiento  |
| Dimensión 5. Gestión Institucional  | Pacto estratégico por la legalidad   |

Fuente: Construcción propia.



Es importante que el plan de desarrollo municipal tenga armonía con el plan de desarrollo departamental y nacional, para el cumplimiento de las metas nacionales, departamentales y municipales y con las entidades del orden nacional y departamental las cuales asesoran a los entes territoriales en la preparación de documentos rectores en armonía con los instrumentos de planificación territorial vigentes. Ver tabla 3.

Tabla 3. Armonización pilares plan de desarrollo departamental.

| Dimensiones Plan de Desarrollo Municipal 2020-2023 “Alvarado un hogar para la vida” | Armonización pilares Plan de Desarrollo Departamental “El Tolima nos une 2020-2023” |
|---|---|
| Dimensión 1. Ordenamiento territorial soporte del desarrollo sostenible             | Pilar 4. Sostenibilidad   |
| Dimensión 2. Desarrollo sociocultural   | Pilar 1. Equidad. Tolima tierra de inclusión y bienestar, adolescencia y juventud   |
| Dimensión 3. Desarrollo de la infraestructura                                       | Pilar 3. Competitividad   |
| Dimensión 4. Desarrollo económico y productivo                                      | Pilar 3. Competitividad   |
| Dimensión 5. Gestión Institucional  | Pilar 2. Gobernabilidad   |

Fuente: Construcción propia.

### 3.5. Proceso Participativo

El análisis de las variables de crecimiento demográfico y del entorno económico son herramientas fundamentales para la comprensión de las condiciones sociales que rodean a la comunidad Alvaradense, la imperiosa necesidad de conocer el estado actual del municipio en pro de crear un

Parque principal – Cra 3 Calle 4 Esquina – Teléfono: 2820108 – 2820114

Código postal 730520 \* Alvarado – Tolima – Colombia

[www.alvarado-tolima.gov.co](http://www.alvarado-tolima.gov.co) \* e-mail: [alcaldía@alvarado-tolima.gov.co](mailto:alcaldía@alvarado-tolima.gov.co)



marco integral que sirva de guía para la elaboración del presente Plan de Desarrollo, nos enmarca el camino que se debe tomar para que esta carta de navegación sea la herramienta contundente que la presente administración promueva y use con el propósito de encaminar a Alvarado hacia la senda del crecimiento y el desarrollo económico sostenible.

Por consiguiente, esta herramienta debe incluir como elementos gestores del cumplimiento de los objetivos propuestos, unos pilares y principios fundamentales con lo que se logre el camino hacia la equidad y bienestar social de toda la comunidad. De igual forma el plan de desarrollo de Alvarado está insertado y articulado con el plan de desarrollo nacional y departamental, enmarcado dentro de un horizonte claramente definido y estructurado, que permitirá la solución de los problemas más urgentes de esta región del departamento del Tolima.

Por los motivos anteriores el gobierno actual realizó 7 mesas de trabajo en la zona rural y centros poblados ( Caldas viejo, Tebaida, Tigrera, Montegrande, Laguneta, Veracruz, Rincón Chipalo, en donde participaron las veredas restantes y 3 en la cabecera urbana, en donde participaron los 16 barrios, los gremios económicos, religiosos, educativo, asociaciones, población vulnerable, juventudes; para la construcción del plan de desarrollo en los que hizo partícipe a toda la comunidad, promoviendo de manera sistemática actos de democracia y soberanía en cada rincón de Alvarado. Las peticiones más sentidas por la comunidad a nivel rural y urbano son las siguientes: Agua potable y saneamiento básico (Acueducto y alcantarillado), vías (Construcción y mantenimiento), vivienda (Construcción y mantenimiento), Reforestación de las principales fuentes hídricas, recreación y deporte (Polideportivos), comunicación y transporte (Puentes), fortalecimiento agropecuario (Proyectos productivos). La información obtenida en las mesas de trabajo sirve como instrumento a la administración para que logre determinar de manera prioritaria las reales necesidades de un municipio que necesita ser coordinado y orientado hacia la prosperidad y equidad social.

Parque principal – Cra 3 Calle 4 Esquina – Teléfono: 2820108 – 2820114

Código postal 730520 \* Alvarado – Tolima – Colombia

[www.alvarado-tolima.gov.co](http://www.alvarado-tolima.gov.co) \* e-mail: [alcaldía@alvarado-tolima.gov.co](mailto:alcaldía@alvarado-tolima.gov.co)



Partiendo de lo anterior, el análisis a continuación tiene como objetivo la identificación y descripción de la situación integral actual del municipio desde el punto de las 5 dimensiones (Dimensión ordenamiento territorial soporte del desarrollo sostenible, dimensión desarrollo sociocultural, dimensión desarrollo de la infraestructura, dimensión desarrollo económico y productivo, dimensión gestión institucional); para así proyectar un horizonte integral en el cual se reflejen las principales acciones y decisiones que debe llevar a cabo la presente administración y con ello lograr ubicar los recursos públicos de manera eficiente y ética para el beneficio y desarrollo de la comunidad alvaradense. Es de total compromiso del gobierno actual encontrar el camino hacia la gestión pública planificada orientada a resultados con énfasis en desarrollo sostenible.

La participación de la comunidad en las mesas de trabajo arrojó los siguientes resultados. Para el municipio de Alvarado en general se contó con la asistencia a las mesas de trabajo de 765 habitantes representantes residentes de todos los barrios y veredas del total de la población (8.715 habitantes). Estos eventos se llevaron a cabo con el propósito de integrar al gobierno con la comunidad y que todos tengan participación en las decisiones político-administrativas, recuperando la credibilidad del Estado.

De igual manera se buscaba hacer un reconocimiento del estado actual de las condiciones de vida y necesidades que tiene la comunidad en general, para esto se diligenció por mesa de trabajo el formato número 4 de la unidad del diagnóstico, estructurado por el DNP, llamado diario de campo con la comunidad, donde quedaron plasmados los aportes de la comunidad al análisis de problemas, de igual manera las oportunidades y fortalezas identificadas y los aportes de la comunidad a la construcción de la visión a largo plazo y, pensando igualmente en lo que iba a ser la estructura estratégica del Plan de Desarrollo de Alvarado 2020-2023.

Parque principal – Cra 3 Calle 4 Esquina – Teléfono: 2820108 – 2820114

Código postal 730520 \* Alvarado – Tolima – Colombia

[www.alvarado-tolima.gov.co](http://www.alvarado-tolima.gov.co) \* e-mail: [alcaldia@alvarado-tolima.gov.co](mailto:alcaldia@alvarado-tolima.gov.co)





Ilustración 5. Registro fotográfico proceso de participación a la construcción del Plan de Desarrollo.



Fuente. Despacho alcaldía Alvarado Tolima.

Parque principal – Cra 3 Calle 4 Esquina – Teléfono: 2820108 – 2820114

Código postal 730520 \* Alvarado – Tolima – Colombia

[www.alvarado-tolima.gov.co](http://www.alvarado-tolima.gov.co) \* e-mail: [alcaldía@alvarado-tolima.gov.co](mailto:alcaldía@alvarado-tolima.gov.co)

### 3.6. Dimensiones del Plan de Desarrollo “ALVARADO UN HOGAR PARA LA VIDA”

Ilustración 6. Dimensiones del plan de desarrollo "Alvarado un hogar para la vida".



Fuente: Construcción propia.

### 3.7. Dimensión 1. Ordenamiento Territorial Soporte del Desarrollo Sostenible.

El ordenamiento territorial entiende el desarrollo como un proceso que nace arraigado en los espacios de vida de las personas, en su entorno cercano, en sus recursos locales. El uso sustentable de los recursos se vuelve un imperativo del desarrollo local y territorial, ya que el desarrollo sostenible debe proteger su base de recursos naturales y no puede depender solamente de

Parque principal – Cra 3 Calle 4 Esquina – Teléfono: 2820108 – 2820114

Código postal 730520 \* Alvarado – Tolima – Colombia

[www.alvarado-tolima.gov.co](http://www.alvarado-tolima.gov.co) \* e-mail: [alcaldía@alvarado-tolima.gov.co](mailto:alcaldía@alvarado-tolima.gov.co)





inversiones exógenas, debe buscar su sustento en los conocimientos y recursos naturales presentes en la comunidad. Comprender la importancia de proteger y mantener los recursos bajo control local refuerza la importancia de la democratización económica y política en el espacio local, pues de esa manera se empodera cívica y económicamente la población local y sus instituciones. Y una población más empoderada, servida por instituciones locales fortalecidas y eficientes, defenderá y protegerá mejor sus recursos.

En síntesis, la “Dimensión Ordenamiento Territorial Soporte del Desarrollo Sostenible” .presenta una relación muy estrecha con el desarrollo económico local y territorial, así como con el desarrollo institucional. Esta perspectiva nos ayuda a comprender mejor el alcance de acciones que fácilmente relacionamos con lo ambiental: no se trata solamente de tener un ambiente más limpio, más bonito y más saludable, o de contar con agua y un clima más fresco. Se trata también de oportunidades para el presente y para las generaciones futuras. Así, toda la calidad de vida del municipio se encuentra en estrecha relación con la dimensión, es decir, la sustentabilidad y sostenibilidad ambiental de las formas en que usamos los ecosistemas y los recursos naturales.

Dentro de la dimensión Ordenamiento Territorial Soporte del Desarrollo Sostenible incluimos el sector ambiente y desarrollo sostenible.

### 3.7.1. Sector Ambiente y Desarrollo Sostenible.

El manejo de los asuntos ambientales del Municipio deberá centrarse de manera más clara y decidida sobre el sujeto de la acción ambiental, es decir en la regulación de la actividad humana, no sólo con un criterio de control sino con el propósito de desarrollar prácticas y valores positivos que permitan la puesta en marcha de un proceso colectivo, gradual pero permanente y de naturaleza constructiva, que conduzca al logro de una mejor calidad ambiental y a la construcción de valores sociales y colectivos; por eso la dimensión ordenamiento territorial soporte del desarrollo sostenible es transversal a las demás dimensiones.

Parque principal – Cra 3 Calle 4 Esquina – Teléfono: 2820108 – 2820114

Código postal 730520 \* Alvarado – Tolima – Colombia

[www.alvarado-tolima.gov.co](http://www.alvarado-tolima.gov.co) \* e-mail: [alcaldía@alvarado-tolima.gov.co](mailto:alcaldía@alvarado-tolima.gov.co)



Debido a las características biofísicas y a la ubicación geográfica del Municipio de Alvarado, este posee un considerable potencial ambiental, dentro del cual se destaca el recurso hídrico y una cantidad considerable de bosque. En este sentido, el Municipio de Alvarado ofrece una gran potencialidad paisajística y ecoturística. Como resultado de la concertación y participación de los diferentes actores sociales municipales, se tiene priorizada la siguiente oferta ambiental rural y urbana.

El Municipio de Alvarado cuenta con una gran oferta ambiental, sin embargo, no se encuentra exento de diversas situaciones que amenazan y comprometen la preservación y conservación ambiental de sus recursos. La problemática ambiental del Municipio es diversa y responde a diferentes causas correspondientes a las actividades de tipo social y económico que se desarrollan normalmente. Igualmente, esta problemática se presenta en el casco urbano que, en la mayoría de los casos, está relacionada con la calidad de los servicios públicos.

Tabla 4. Oferta ambiental y sus condiciones en el municipio de Alvarado.

| <b>OFERTA DE SERVICIOS AMBIENTALES</b> | <b>ESTADO ACTUAL Y REQUERIMIENTOS DE MANEJO FUTURO</b>   | <b>PROBLEMÁTICA O CONFLICTOS AMBIENTALES EN GENERAL, SUS CAUSAS Y EFECTOS.</b>  |
|--|--|---|
| Ecosistemas Estratégicos               | Vallecita vereda La Pedregosa, cuchillas San José, Juanito Cubilite, cerros La Arenosa, Currucucu, La Vieja, La Picota, El Neme, Linderos y Buenavista   | - Presión sobre estas áreas, praderización por falta de regulación y presencia gubernamental, lo cual ocasiona deterioro de la zona.<br>- Talas y quemas indiscriminadas que conllevan a la disminución de estas áreas. |
| Gestión ambiental del riesgo           | Inundación sectores aledaños al río Alvarado, Veredas: Hatico, Tamarindo, Caldas Viejo, sectores aledaños al río La China, sectores aledaños a la margen derecha del río Totare, a lo largo del lecho de la quebrada La Caima. | Áreas afectadas por fenómenos de crecientes asociadas a represamientos de cauces, provocando desbordamientos y daños a las poblaciones ribereñas  |
| Espacio Público                        | -Planta de beneficio existe pero no está en funcionamiento porque traen la carne de la ciudad de Ibagué.   | No se están generando residuos.   |
| Recurso minero                         | Se explotan arenas de cantera a cielo abierto y a orillas de los ríos.   | Generan socavamiento de los márgenes de los ríos.   |

Parque principal – Cra 3 Calle 4 Esquina – Teléfono: 2820108 – 2820114

Código postal 730520 \* Alvarado – Tolima – Colombia

www.alvarado-tolima.gov.co \* e-mail: alcaldía@alvarado-tolima.gov.co



| OFERTA DE SERVICIOS AMBIENTALES                         | ESTADO ACTUAL Y REQUERIMIENTOS DE MANEJO FUTURO  | PROBLEMÁTICA O CONFLICTOS AMBIENTALES EN GENERAL, SUS CAUSAS Y EFECTOS.   |
|---|--|---|
| Servicios públicos                                      | <ul style="list-style-type: none"> <li>- Acueducto urbano Cobertura 90 %, se abastece el del río Alvarado. 14 veredas cuentan con acueducto propio Alcantarillado urbano, con plantas de tratamiento, Alcantarillado rural existen pozos sépticos colectivos en los centros poblados: La Tebaida, Caldas Viejo, y Totarito</li> <li>- Aseo disposición final de residuos en Girardot, 50 Ton/mes. Incluye centros poblados. PGIRS, aprobado y adoptado.</li> </ul> | <ul style="list-style-type: none"> <li>- Baja cobertura en alcantarillado para el sector rural.</li> <li>- Contaminación de fuentes de agua porque residuos caen a las cementeras y corrientes, sin ningún tratamiento</li> </ul>   |
| Instituciones gubernamentales para la gestión ambiental | <ul style="list-style-type: none"> <li>- Buen nivel de receptividad para el tema ambiental</li> <li>- Aceptable capacidad de gestión de recursos externos</li> <li>- Pocos recursos administrativo y técnicos</li> </ul>   | <ul style="list-style-type: none"> <li>- Acción ambiental descoordinada por falta de un Plan de Gestión Ambiental Municipal, lo que deriva en una actuación divergente sobre el tema.</li> <li>- Ausencia de capacidad para un adecuado seguimiento a la gestión ambiental.</li> </ul>  |
| Organizaciones civiles                                  | <ul style="list-style-type: none"> <li>- Buena tradición cultural en el tema.</li> <li>- Alto número de organizaciones sociales comprometidas.</li> <li>- Sensibilidad ante la gestión ambiental.</li> <li>- Bajo número de iniciativas ambientales.</li> </ul>  | <ul style="list-style-type: none"> <li>- Recursos institucionales escasos.</li> <li>- Falta de coordinación entre las organizaciones civiles.</li> </ul>  |
| Conciencia ambiental                                    | <ul style="list-style-type: none"> <li>- Bajo grado de conciencia ambiental.</li> <li>- Escasa cultura para la preservación del medio ambiente</li> <li>- Conocimiento de algunos de los conflictos globales y su influencia local.</li> </ul>   | <ul style="list-style-type: none"> <li>- El desconocimiento de la cultura ambiental conlleva a la mayoría de conflictos existentes.</li> </ul>  |
| Actividad agropecuaria                                  | <ul style="list-style-type: none"> <li>- Eje central de la economía de producción y de consumo doméstico.</li> <li>- Alta porcentaje de producción interna del Municipio.</li> <li>- Receptividad a tecnologías de producción limpia o ambientalmente alternativa.</li> <li>- Oferta abundante de guadua para uso en la construcción.</li> </ul>   | <ul style="list-style-type: none"> <li>- El uso intensivo en algunas zonas produce contaminación ambiental y cambio en las condiciones del suelo.</li> <li>- Actividades pecuarias con efectos sobre cuerpos de agua.</li> <li>- Práctica de la actividad en zonas no aptas o de conservación.</li> <li>- El aprovechamiento de la guadua, se realiza sin un plan de sostenibilidad.</li> </ul> |
| Recurso Agua  | <ul style="list-style-type: none"> <li>- El Municipio de Alvarado hace parte de la gran cuenca del río Magdalena, de la cuenca del río Totare, y de las subcuencas del río Chípalo, río La China, quebrada Anundey y microcuenca del río Alvarado</li> </ul>   | <ul style="list-style-type: none"> <li>- Disminución de caudales de las microcuencas: Río La China, quebradas: San Antonio, Altamira, Contraguas, La Mina, Anundey, por la tala indiscriminada.</li> </ul>  |

Parque principal – Cra 3 Calle 4 Esquina – Teléfono: 2820108 – 2820114

Código postal 730520 \* Alvarado – Tolima – Colombia

www.alvarado-tolima.gov.co \* e-mail: alcaldía@alvarado-tolima.gov.co



| <b>OFERTA DE SERVICIOS AMBIENTALES</b> | <b>ESTADO ACTUAL Y REQUERIMIENTOS DE MANEJO FUTURO</b>   | <b>PROBLEMÁTICA O CONFLICTOS AMBIENTALES EN GENERAL, SUS CAUSAS Y EFECTOS.</b>  |
|--|--|---|
|  |  | - La quebrada La Chumba está contaminada porque recibe los residuos del matadero de San Bernardo,<br>- El río Alvarado está contaminado por basuras   |
| Recurso suelo                          | - Abundante oferta de suelo cultivable<br>- Buena calidad fisicoquímica de los suelos, de acuerdo a la variedad de climas existente. | - Inadecuadas prácticas agropecuarias, no favorables para su conservación.<br>- Agotamiento cualitativo por uso abusivo e irresponsable de productos agroquímicos.<br>- Creencia inequívoca de la eternidad del recurso suelo.                            |
| Recurso aire                           | - Altos niveles de ruido, debido a las diferentes actividades comerciales desarrolladas en el casco urbano.                          | Niveles altos de contaminación por fuentes fijas y móviles, exceso de ruido en la zona céntrica del casco urbano.   |
| Recurso fauna                          | - Abundante oferta de fauna<br>- Capacidad de hábitat para las especies faunísticas (oferta alimenticia y/o de hábitat)              | - Caza indiscriminada para subsistencia doméstica.<br>- Tenencia ilegal de fauna silvestre.<br>- Pérdida gradual de ecosistemas boscosos con la consecuente disminución de la capacidad de refugio, movilidad y alimentación de las especies faunísticas. |
| Recurso flora                          | - Abundante oferta de flora<br>- Estabilidad de la flora nativa  | - Aprovechamiento de flora nativa para uso doméstico y comercial.<br>- Degradación de los suelos a causa de la pérdida de cobertura vegetal.  |

Fuente: Agenda ambiental del municipio de Alvarado. Año 2009

### 3.7.1.1. Formatos sugeridos por el DNP para esquematizar el diagnóstico del sector ambiente y desarrollo sostenible.

Parque principal – Cra 3 Calle 4 Esquina – Teléfono: 2820108 – 2820114

Código postal 730520 \* Alvarado – Tolima – Colombia

www.alvarado-tolima.gov.co \* e-mail: alcaldía@alvarado-tolima.gov.co



El futuro es de todos

DNP  
Departamento  
Nacional de Planeación



Diagnóstico

Formato: Análisis para el Cierre de Brechas



Portal  
Territorial  
de Colombia



Alvarado un  
Hogar para la Vida

Departamento: Tolima

Municipio: Alvarado

| Indicador Cierre de Brechas                                | Nivel actual |              |        | Meta 2022 | Esfuerzo | Situación de la ET frente a Cierre de Brechas   |
|--|--------------|--------------|--------|-----------|----------|---|
|  | Municipio    | Departamento | Región |           |          |   |
| Porcentaje del área total de ecosistemas estratégicos      | 7.43%        | 17.70%       | 21.51% | 8.10%     | Alto     | Frente al porcentaje del área total de ecosistemas estratégicos, el municipio requiere en el cierre de brechas un esfuerzo Alto comparado con la meta del 2022 del 8.10 %.    |
| Porcentaje de área de bosque seco tropical                 | 5.47%        | 1.80%        | 0.59%  | 5.70%     | Alto     | Frente al porcentaje de área de bosque seco tropical, el municipio requiere en el cierre de brechas un esfuerzo Alto comparado con la meta del 2022 del 5.70 %.               |
| Porcentaje de área deforestada                             | 0.91%        | 29,00%       | 65,00% | 0.88%     | Medio    | Frente al porcentaje de área deforestada, el municipio requiere en el cierre de brechas un esfuerzo Medio comparado con la meta del 2022 del 0.88 %.                          |
| Porcentaje de área territorial que hace parte del SINAP    | 0.69%        | 10.37%       | 13.51% | 0.69%     | Alto     | Frente al porcentaje de área territorial que hace parte del SINAP, el municipio requiere en el cierre de brechas un esfuerzo Alto comparado con la meta del 2022 del 0.69%.   |
| Índice de vulnerabilidad y riesgo por cambio climático     | 21.62%       | ND           | ND     | 19%       | Medio    | Frente al Índice de vulnerabilidad y riesgo por cambio climático, el municipio requiere en el cierre de brechas un esfuerzo Medio comparado con la meta del 2022 del 19 %.    |
| Porcentaje de estrategias para mitigar el cambio climático | 25%          | ND           | ND     | 50%       | Alto     | Frente al porcentaje de estrategias para mitigar el cambio climático, el municipio requiere en el cierre de brechas un esfuerzo Alto comparado con la meta del 2022 del 50 %. |

Elaborado por: Secretaría de Planeación e Infraestructura

Código postal 730520 \* Alvarado – Tolima – Colombia

www.alvarado-tolima.gov.co \* e-mail: alcaldía@alvarado-tolima.gov.co



El futuro es de todos

DNP  
Departamento  
Nacional de Planeación



Diagnóstico

Formato 01. Matriz de Información complementaria



Portal  
Territorial  
de Colombia



Alvarado un  
Hogar para la Vida

Departamento: Tolima

Municipio: Alvarado

| Línea Estratégica  | Sector / Tema Transversal        | Indicador seleccionado                                     | Tendencia del indicador |         |        |        | Variación del indicador |                 |                 | Resumen de la situación del Sector/ Temática transversal   |
|--|----------------------------------|--|-------------------------|---------|--------|--------|-------------------------|-----------------|-----------------|--|
|  |                                  |  | 2015                    | 2016    | 2017   | 2018   | Variación 15-16         | Variación 16-17 | Variación 17-18 |  |
| Ordenamiento territorial soporte del desarrollo sostenible | Ambiente y desarrollo sostenible | Porcentaje del área total de ecosistemas estratégicos      | 7.43%                   | 7.43%   | 7.43%  | 7.43%  | 0,0%                    | 0,0%            | 0,0%            | <b>SITUACIONES POSITIVAS:</b><br>Potencial en recursos naturales, abundantes fuentes hídricas en todo el municipio. instituciones educativas con infraestructura adecuada para adaptarlas al cambio climático, con mayor impacto, los PRAES son herramientas que se vienen implementando en las instituciones educativas.  |
| Ordenamiento territorial soporte del desarrollo sostenible | Ambiente y desarrollo sostenible | Porcentaje de área de bosque seco tropical                 | 5.47%                   | 5.47%   | 5.47%  | 5.47%  | 0,0%                    | 0,0%            | 0,0%            | <b>SITUACIONES NEGATIVAS:</b><br>*Alta deforestación<br>* Baja reforestación<br>* Escasa atención del municipio en ecosistemas protegidos<br>* Baja adquisición de predios<br>* Limitada gestión en temas de educación ambiental<br>* Inadecuada gestión del recurso hídrico<br>*Escasa gestión en la implementación de tecnologías limpias y consumo sostenible del municipio<br>*Baja proyección en la construcción de instalaciones adecuadas al cambio climático<br>* Escasos proyectos que incluyen las consideraciones de cambios climáticos.<br>* Escasas estrategias frente al incremento de los efectos climáticos<br>*Desabastecimiento de la canasta básica |
| Ordenamiento territorial soporte del desarrollo sostenible | Ambiente y desarrollo sostenible | Porcentaje de área deforestada                             | 0.91%                   | 0.91%   | 0.91%  | 0.91%  | 0,0%                    | 0,0%            | 0,0%            |  |
| Ordenamiento territorial soporte del desarrollo sostenible | Ambiente y desarrollo sostenible | Porcentaje de área territorial que hace parte del SINAP    | 0.69%                   | 0.69%   | 0.69%  | 0.69%  | 0,0%                    | 0,0%            | 0,0%            |  |
| Ordenamiento territorial soporte del desarrollo sostenible | Ambiente y desarrollo sostenible | Índice de vulnerabilidad y riesgo por cambio climático     | 21.62 %                 | 21.62 % | 21.62% | 21.62% | 0,0%                    | 0,0%            | 0,0%            |  |
| Ordenamiento territorial soporte del desarrollo sostenible | Ambiente y desarrollo sostenible | Porcentaje de estrategias para mitigar el cambio climático | ND                      | ND      | ND     | 25%    | ND                      | ND              | ND              |  |

Elaborado por: Secretaría de Planeación e Infraestructura

Código postal 730520 \* Alvarado – Tolima – Colombia

www.alvarado-tolima.gov.co \* e-mail: alcaldía@alvarado-tolima.gov.co



El futuro es de todos

DNP Departamento Nacional de Planeación



**Diagnóstico**

Formato 02: Problemas



Portal Territorial de Colombia



Alvarado un Hogar para la Vida

Departamento: Tolima

Municipio: Alvarado

| Línea estratégica  | Sector / Tema Transversal        | Situaciones negativas encontradas   | ¿Cuál es la población a la que afecta la situación negativa? | ¿Dónde se ubica o localiza la situación negativa encontrada? | Síntesis del problema identificado  |
|--|----------------------------------|---|--|--|---|
| Ordenamiento territorial soporte del desarrollo sostenible | Ambiente y desarrollo sostenible | Alta deforestación  | Población general  | Alvarado   | La alta deforestación afecta por que causa la disminución de caudales en las cuencas que abastecen los acueductos de la zona urbana y rural           |
| Ordenamiento territorial soporte del desarrollo sostenible | Ambiente y desarrollo sostenible | Baja reforestación  | Población general  | Alvarado   | La baja reforestación afecta la disminución de caudales en las zonas protegidas que abastecen los acueductos de las cuencas en la zona urbana y rural |
| Ordenamiento territorial soporte del desarrollo sostenible | Ambiente y desarrollo sostenible | Escasa atención del municipio en ecosistemas protegidos                                       | Población general  | Alvarado   | Escasa atención del municipio en ecosistemas protegidos que abastecen los acueductos de las cuencas en la zona urbana y rural                         |
| Ordenamiento territorial soporte del desarrollo sostenible | Ambiente y desarrollo sostenible | Baja adquisición de predios   | Población general  | Alvarado   | Baja gestión en la adquisición de predios que garanticen el abastecimiento en los acueductos de las cuencas en la zona urbana y rural                 |
| Ordenamiento territorial soporte del desarrollo sostenible | Ambiente y desarrollo sostenible | Limitada gestión en temas de educación ambiental  | Población general  | Alvarado   | Limitada gestión en temas de educación ambiental  |
| Ordenamiento territorial soporte del desarrollo sostenible | Ambiente y desarrollo sostenible | Inadecuada gestión del recurso hídrico  | Población general  | Alvarado   | Inadecuada gestión del recurso hídrico, en los últimos 4 años no se realizaron proyectos de concesión y permisos de agua.                             |
| Ordenamiento territorial soporte del desarrollo sostenible | Ambiente y desarrollo sostenible | Escasa gestión en la implementación de tecnologías limpias y consumo sostenible del municipio | Población general  | Alvarado   | Escasa gestión en la implementación de tecnologías limpias y consumo sostenible del municipio.  |
| Ordenamiento territorial soporte del desarrollo sostenible | Ambiente y desarrollo sostenible | Baja proyección en la construcción de instalaciones adecuadas al cambio                       | Población general  | Alvarado   | Baja proyección en la construcción de instalaciones adecuadas al cambio climático   |
| Ordenamiento territorial soporte del desarrollo sostenible | Ambiente y desarrollo sostenible | Escasos proyectos que incluyen las consideraciones de cambios climáticos.                     | Población general  | Alvarado   | Escasos proyectos que incluyen las consideraciones de cambios climáticos.   |
| Ordenamiento territorial soporte del desarrollo sostenible | Ambiente y desarrollo sostenible | Escasas estrategias frente al incremento de los efectos climáticos                            | Población general  | Alvarado   | Escasas estrategias frente al incremento de los efectos climáticos  |
| Ordenamiento territorial soporte del desarrollo sostenible | Ambiente y desarrollo sostenible | Desabastecimiento de la canasta básica  | Población general  | Alvarado   | Desabastecimiento de la canasta básica  |

Elaborado por: Secretaría de Planeación e Infraestructura

Código postal 730520 \* Alvarado – Tolima – Colombia

www.alvarado-tolima.gov.co \* e-mail: alcaldía@alvarado-tolima.gov.co





El futuro es de todos

DNP  
Departamento  
Nacional de Planeación



Diagnóstico

Formato 03: Causas y Consecuencias



Portal  
Territorial  
de Colombia



Alvarado un  
Hogar para la Vida

Departamento: Tolima  
Municipio: Alvarado

| Dimensión: Ordenamiento territorial soporte del desarrollo sostenible            |  |   | Sector /Tema transversal: Ambiente y desarrollo sostenible                      |   |
|--|--|---|---|---|
| Causas indirectas  | Causas directas  | Problema identificado                                   | Consecuencias directas  | Consecuencias indirectas  |
| No ha habido intervención del municipio  | incendios provocados por el hombre o por la naturaleza                 | Alta deforestación                                      | Alteración del ciclo del agua, pérdida de caudales, contaminación flora y fauna | Mayor incidencia del cambio climático   |
| No se han implementado planes de protección a las fuentes hídricas del municipio | Recursos escasos para proyectos de reforestación                       |   | Incremento de plagas y enfermedades   | Pérdida progresiva de las condiciones de competitividad en inversión            |
| Causas indirectas  | Causas directas  | Problema identificado                                   | Consecuencias directas  | Consecuencias indirectas  |
| Insuficientes áreas forestales adquiridas  | Recursos escasos para ampliación de restauración forestal              | Baja reforestación                                      | Transformación de ecosistemas   | aumento del efecto invernadero  |
| Uso inadecuado de suelos en la producción agropecuaria                           | Contaminación por el uso indiscriminado de agroquímicos y vertimientos |   | Bajos niveles de producción en las áreas agropecuarias.                         | Mayor nivel de afectación en cambio climático                                   |
| Disminución de la cantidad de los recursos hídricos                              | Establecimiento de cultivos de pastos                                  |   | Contaminación orgánica y química de las fuentes de agua                         | Riesgo en la población por degradación de la fauna, flora y suelo               |
| Causas indirectas  | Causas directas  | Problema identificado                                   | Consecuencias directas  | Consecuencias indirectas  |
| Desinterés en la intervención de procesos ecológicos                             | Desconocimiento de la comunidad en procesos ecológicos                 | Escasa atención del municipio en ecosistemas protegidos | Alteración en el cambio climático   | desertificación   |
| Desinterés en la intervención de procesos ecológicos                             | Escasos recursos   |   | Sedimentación en los ríos   | Pérdida del hábitat   |
| Causas indirectas  | Causas directas  | Problema identificado                                   | Consecuencias directas  | Consecuencias indirectas  |
| Baja gestión de recursos para el medio ambiente                                  | Insuficientes recursos para adquirir áreas forestales                  | Baja adquisición de predios                             | Deforestación   | Disminución en la calidad de vida de la población                               |
| Causas indirectas  | Causas directas  | Problema identificado                                   | Consecuencias directas  | Consecuencias indirectas  |
| Escasa conciencia ambiental  | Limitados niveles de conocimiento                                      | Limitada gestión en temas de educación ambiental        | Bajo nivel de interdependencia económica  | Niveles limitados sobre desarrollo sostenible                                   |
| Desconocimiento en la alteración del medio ambiente                              | Insuficientes alianzas institucionales                                 |   | Desconocimiento y pérdida de interés por temas medioambientales                 | Pérdida de competitividad ante los diferentes modelos económicos en el ambiente |
| Limitado material educativo  | Recursos escasos para la educación ambiental                           |   | Exclusión de la comunidad con derecho a la educación ambiental                  | Ampliación de la brecha educativa   |
| Escaso valor otorgado por la familia a la educación ambiental                    | Bajos niveles de conciencia ambiental en los niños                     |   | Aumento de los niveles de destrucción del medio ambiente a temprana edad        | Disminución de la calidad del ciudadano ambiental                               |

Parque principal – Cra 3 Calle 4 Esquina – Teléfono: 2820108 – 2820114

Código postal 730520 \* Alvarado – Tolima – Colombia

www.alvarado-tolima.gov.co \* e-mail: alcaldía@alvarado-tolima.gov.co





| Causas indirectas  | Causas directas  | Problema identificado   | Consecuencias directas  | Consecuencias indirectas  |
|--|--|---|---|---|
| Escasa gestión en el planeamiento del uso y manejo sostenible de los recursos naturales renovables | Insuficientes planes y programas para el desarrollo hídrico                | Inadecuada gestión del recurso hídrico  | Necesidades básica insatisfechas                                      | Aumento de la brecha del NBI del municipio                                      |
| Escasa caracterización, cuantificación y optimización del agua                                     | Concesiones limitadas en los acueductos urbanos y rurales                  |   | Exclusión de la población del derecho a una vida digna                | bajos niveles de mejoramiento en la calidad del agua                            |
| Escasos recursos para el mejoramiento de la calidad del agua y minimizar la contaminación          | Insuficiente infraestructura de acueductos                                 |   | Aumento de los niveles de enfermedades                                | Disminución en los índices de calidad de vida del municipio                     |
| Escasa gobernabilidad en la gestión integral del recurso hídrico                                   | Escasa gestión de recursos   |   | Disminución en los niveles de desarrollo sostenible                   | Bajos índices de competitividad del municipio                                   |
| Causas indirectas  | Causas directas  | Problema identificado   | Consecuencias directas  | Consecuencias indirectas  |
| Escasos recursos para abastecer la demanda del uso excesivo de recursos naturales                  | Insuficiente infraestructura física y de servicios públicos                | Escasa gestión en la implementación de tecnologías limpias y consumo sostenible del municipio | Disminución de la calidad de la infraestructura de servicios públicos | Mayor cantidad de materias primas y residuos                                    |
| Escasa gestión de recursos para políticas de consumo sostenible                                    | Limitación a la producción agropecuaria                                    |   | Crecimiento de la población   | Disminución en los niveles de productividad                                     |
| Limitados recursos para el control de la tasa de uso de recursos naturales                         | Deterioro continuo del medio ambiente                                      |   | Aumento en los niveles de riesgo para la población                    | Disminución en los niveles de eficiencia con que se usan los recursos naturales |
| Escasos recursos para gestión en inversión ambiental   | Limitados niveles de acceso a tecnologías eficientes                       |   | Producción bajo esquemas tradicionales y convencionales               | Desventajas en niveles de productividad y competitividad                        |
| Causas indirectas  | Causas directas  | Problema identificado   | Consecuencias directas  | Consecuencias indirectas  |
| Limitada planificación en el sector en la elaboración de su presupuesto                            | Adaptación en el cambio climático  | Baja proyección en la construcción de instalaciones adecuadas al cambio climático             | Ausencia de mitigación del cambio climático                           | Incremento en la brecha de riesgos y desastres                                  |
| Recursos escasos para el mejoramiento y adaptación de infraestructura e instalaciones educativas   | Insuficiente infraestructura con adaptabilidad al cambio climático         |   | Disminución en la vulnerabilidad en riesgos y desastres               | Disminución del índice de competitividad laboral                                |
| Escasa gestión en procesos de enseñanza y aprendizaje  | Insuficientes alianzas institucionales                                     |   | Pérdida de interés de los jóvenes por la educación                    | Pérdida del municipio de los índices de competitividad                          |
| Escasa gestión en la adquisición de los docentes y formación pedagógica                            | Programas limitados de la educación no académica, académica y extraescolar |   | Exclusión de los jóvenes al derecho de la educación                   | Ampliación de la brecha educativa   |

Parque principal – Cra 3 Calle 4 Esquina – Teléfono: 2820108 – 2820114

Código postal 730520 \* Alvarado – Tolima – Colombia

www.alvarado-tolima.gov.co \* e-mail: alcaldía@alvarado-tolima.gov.co



| Causas indirectas   | Causas directas  | Problema identificado   | Consecuencias directas  | Consecuencias indirectas   |
|---|--|---|---|--|
| Escasa gestión en la capacidad de los docentes y formación pedagógica   | Insuficiente infraestructura educativa   | Escasos proyectos que incluyen las consideraciones de cambios climáticos. | Exclusión de los jóvenes al derecho de la educación ambiental     | Ampliación de la brecha educativa  |
| Recursos insuficientes para la incorporación de respuestas integrales en el sector de la educación en materia de cambio climático y riesgo de desastres | Insuficiente dotación y planeación   |   | Mayor número de población en riesgo                               | Pérdida progresiva de competitividad del municipio   |
| Limitada integración de la educación sobre el cambio climático y riesgo de desastres  | Insuficientes recursos   |   | Exclusión de la comunidad   | Ampliación de la brecha educativa  |
| Escasos vínculos con las comunidades y los temas de interés local   | Desinformación masiva de la comunidad sobre actividades de interés social                |   | Escasos niveles de participación comunitaria                      | Disminución de los niveles de competitividad   |
| Causas indirectas   | Causas directas  | Problema identificado   | Consecuencias directas  | Consecuencias indirectas   |
| Mínimas intervenciones y medidas tendientes a reducir la emisión de gases efecto invernadero  | Insuficientes medidas inmediatas y permanentes encaminadas a detener el cambio climático | Escasas estrategias frente al incremento de los efectos climáticos        | Escasa mitigación en la vulnerabilidad de la gente y la propiedad | Disminución en los niveles de eficiencia en prevención de riesgo y desastres del municipio                         |
| Limitada gestión en la disminución de vulnerabilidad de los territorios frente a los impactos negativos de los fenómenos climáticos                     | Mayor concentración de habitantes en zonas vulnerables                                   |   | No existen garantías de paz duradera                              | Detrimiento en los índices de servicios sociales de manera alternativa e innovadora                                |
| Escasa gestión de la capacidad de adaptación al cambio climático de las comunidades y sectores productivos  | Insuficiente planificación y desarrollo  |   | Población en condiciones de vulnerabilidad estructural            | Baja inclusión efectiva en los análisis de riesgo climático y acciones de adaptación en los procesos de desarrollo |
| Causas indirectas   | Causas directas  | Problema identificado   | Consecuencias directas  | Consecuencias indirectas   |
| Escasa gestión en la inclusión en objetivos globales de ciudades sostenibles  | Insuficiente planificación en seguridad y sostenibilidad                                 | Desabastecimiento de la canasta básica                                    | Asentamientos humanos excluidos                                   | Incremento de los niveles del NBI para el municipio  |
| Escasa gestión en la conservación de bosques y otros ecosistemas  | Baja mitigación en el cambio climático   |   | Pérdida de hábitats naturales y biodiversidad                     | Pérdida del recurso económico y medio de desarrollo económico  |
| Escasa gestión para garantizar la disponibilidad del agua y el saneamiento para todos   | Baja inversión en infraestructura, instalaciones sanitarias y prácticas de higiene       |   | Aumento de las sequías y la desertificación                       | Ampliación de la brecha de las NBI de la población   |
| Escasas gestión en el consumo responsable y producción  | Baja gestión eficiente de los recursos naturales   |   | Necesidades básicas insatisfechas                                 | Pérdida de competitividad ante la reducción del desarrollo económico y sostenible                                  |

Elaborado por: Secretaría de Planeación e Infraestructura

Parque principal – Cra 3 Calle 4 Esquina – Teléfono: 2820108 – 2820114

Código postal 730520 \* Alvarado – Tolima – Colombia

www.alvarado-tolima.gov.co \* e-mail: alcaldía@alvarado-tolima.gov.co



El futuro es de todos

DNP Departamento Nacional de Planeación



Diagnóstico



Portal Territorial de Colombia



Alvarado un Hogar para la Vida

Departamento: Tolima

Municipio: Alvarado

Dimensión: Ordenamiento territorial soporte del desarrollo sostenible

Sector / Tema transversal Ambiente y desarrollo sostenible

Situaciones Positivas

- \*Potencial recursos naturales, abundantes fuentes hídricas en todo el municipio
- \*Áreas de terreno que pueden ser adquiridas como ecosistemas estratégicos
- \*Instituciones educativas con infraestructura adecuada para adaptarlas al cambio climático, con mayor impacto.
- \*Los PRAES son herramientas que se vienen implementando en las instituciones educativas
- \*La agricultura sostenible es un tema amplio con percepción positiva en el sector agropecuario.

| Problemas identificados   | Localización |       | ¿Asociado al Cierre de Brechas y/o la Construcción de Paz?   |
|---|--------------|-------|--|
|   | Urbana       | Rural |  |
| Alta deforestación  |              | X     | Frente al porcentaje de área deforestada, el municipio requiere en el cierre de brechas un esfuerzo Medio comparado con la meta del 2022 del 0.88 %.   |
| Baja reforestación  |              | X     | Frente al porcentaje de área de bosque seco tropical, el municipio requieren el cierre de brechas un esfuerzo Alto comparado con la meta del 2022 del 5.70 %.  |
| Escasa atención del municipio en ecosistemas protegidos                           | X            | X     | Frente al porcentaje del área total de ecosistemas estratégicos, el municipio requieren el cierre de brechas un esfuerzo Alto comparado con la meta del 2022 del 8.10 %.   |
| Baja adquisición de predios   |              | X     | Frente al porcentaje de área territorial que hace parte del SINAP, el municipio requiere en el cierre de brechas un esfuerzo Alto comparado con la meta del 2022 del 0.69%.  |
| Limitada gestión en temas de educación ambiental                                  | X            | X     | Frente al porcentaje de alianzas nacionales, sectoriales y territoriales que desarrollan la política nacional de educación ambiental, a través de procesos que fortalecen la gobernanza en la gestión ambiental, el municipio requiere en el cierre de brechas un esfuerzo Alto comparado con la meta del 2022 del 60 %. |
| Inadecuada gestión del recurso hídrico  | X            | X     | Frente al Índice de vulnerabilidad y riesgo por cambio climático, el municipio requiere en el cierre de brechas un esfuerzo medio comparado con la meta del 2022 del 19 %.   |
| Baja proyección en la construcción de instalaciones adecuadas al cambio climático | X            | X     | Frente al Índice de vulnerabilidad y riesgo por cambio climático, el municipio requiere en el cierre de brechas un esfuerzo medio comparado con la meta del 2022 del 19 %.   |
| Escasos proyectos que incluyen las consideraciones de cambios climáticos.         | X            | X     | Frente al Índice de vulnerabilidad y riesgo por cambio climático, el municipio requiere en el cierre de brechas un esfuerzo medio comparado con la meta del 2022 del 19 %.   |
| Escasas estrategias frente al incremento de los efectos climáticos                | X            | X     | Frente al Índice de vulnerabilidad y riesgo por cambio climático, el municipio requiere en el cierre de brechas un esfuerzo medio comparado con la meta del 2022 del 19 %.   |
| Desabastecimiento de la canasta básica  | X            | X     | Frente al Índice de vulnerabilidad y riesgo por cambio climático, el municipio requiere en el cierre de brechas un esfuerzo medio comparado con la meta del 2022 del 19 %.   |

Resumen general del sector

El Municipio de Alvarado cuenta con una gran oferta ambiental, sin embargo, no se encuentra exento de diversas situaciones que amenazan y comprometen la preservación y conservación ambiental de sus recursos. La problemática ambiental del Municipio es diversa y responde a diferentes causas correspondientes a las actividades de tipo social y económico que se desarrollan normalmente. Igualmente, esta problemática se presenta en el casco urbano que, en la mayoría de los casos, está relacionada con la calidad de los servicios públicos.

Para el municipio de Alvarado el desarrollo sostenible encuentra limitada gestión en temas de educación ambiental para crear planes, programas, proyectos enfocados en protección del medio ambiente y el recurso hídrico, mientras la deforestación va en aumento, la implementación de tecnologías limpias y el consumo sostenible va en decaimiento, la inversión para el tema ambiental es limitado, faltan granjas sostenibles, hay baja inversión en cadenas productivas, la infraestructura es obsoleta; Para el municipio de Alvarado el tema del cambio climático causa desabastecimiento de la canasta básica siendo escasas las estrategias frente al incremento en los efectos climáticos del fenómeno del niño y la niña, por eso la educación ambiental debe ser promovida en la población como tema transversal a las políticas de crecimiento agropecuario y económico para considerar proyectos amigables con el medio ambiente. El municipio debe cerrar brechas de vulnerabilidad de riesgos y desastres al igual que proteger el recurso hídrico de los pobladores y la construcción de instalaciones adecuadas al cambio climático.

Elaborado por: Secretaría de Planeación e Infraestructura

Parque principal – Cra 3 Calle 4 Esquina – Teléfono: 2820108 – 2820114

Código postal 730520 \* Alvarado – Tolima – Colombia

www.alvarado-tolima.gov.co \* e-mail: alcaldía@alvarado-tolima.gov.co



### 3.8. Dimensión 2. Desarrollo Sociocultural

Para el plan de desarrollo “**ALVARADO UN HOGAR PARA LA VIDA**”, esta dimensión es importante incluirla, ya que nos permite identificar hasta donde el Estado está cumpliendo con las garantías y derechos de la población y cerrando brechas que permita generar tranquilidad y paz con equidad en el municipio de Alvarado.

Dentro de la dimensión incluimos los sectores de salud y protección social, educación, cultura, deporte y recreación, inclusión social, trabajo, vivienda, minas y energía.

#### 3.8.1. Sector salud y protección social

El municipio cuenta con una IPS de nivel 1 (Hospital San Roque), el estado del hospital es óptimo con respecto a su infraestructura física; el municipio cuenta actualmente con la afiliación de 5.408 personas en el SGSSS a través de las Empresas Promotoras de Salud del Régimen Subsidiado EPS-S, las cuales se encuentran afiliadas en las 3 EPS-S ; En el Régimen Contributivo el municipio cuenta actualmente con la afiliación de 1.091 afiliados en estado ACTIVO en el SGSSS a través de las Empresas Promotoras de Salud del Régimen contributivo EPS-C, las cuales se encuentran afiliadas en las 3 EPS-S y 49 personas en regímenes especiales El Hospital San Roque presta los servicios de I nivel de atención, servicios de P y P, odontología, laboratorio, vacunación, urgencias, atención de partos, consulta médica general, teniendo en cuenta que es una institución de I nivel de atención no se cuenta con los servicios de psicología el cual se requiere de manera prioritaria en la Institución teniendo en cuenta la problemática de salud mental existente en el municipio, y que este profesional solo se contrata por el tiempo que se ejecuta las acciones contratadas con el plan de salud Pública. Además tenemos una base de datos de PPNA según el ministerio de 1.318 personas las cuales se realiza el proceso de canalización y búsqueda activa por parte de la secretaria de desarrollo social y comunitario y demás instituciones involucradas en

Parque principal – Cra 3 Calle 4 Esquina – Teléfono: 2820108 – 2820114

Código postal 730520 \* Alvarado – Tolima – Colombia

[www.alvarado-tolima.gov.co](http://www.alvarado-tolima.gov.co) \* e-mail: [alcaldia@alvarado-tolima.gov.co](mailto:alcaldia@alvarado-tolima.gov.co)



el proceso, con el fin de afiliar a esta población a una EPS y poder brindar una atención integral en salud.

El municipio de Alvarado a través de la Secretaría de Desarrollo Social y Comunitario realiza acciones las cuales propenden en el fortalecimiento de la salud de la comunidad como son la ejecución del plan de intervenciones colectivas que se ejecutan por medio de un convenio interadministrativo o institucional entre el ente territorial y la IPS local. En la parte de aseguramiento tenemos una cobertura del 90% de la población.

En el municipio de Alvarado el índice de riesgo por abastecimiento de agua para consumo humano es Bajo, el cual presenta un IRCA de 8.82, presenta un indicador en verde, significa que es agua no apta para el consumo humano, susceptible de mejoramiento.(Ministerio de salud y protección social, subdirección de salud ambiental).

El porcentaje de cobertura en vacunación con todos los biológicos ha presentado un aumento, teniendo en cuenta que en el último año fue del más del 100% de acuerdo a la línea base; EL municipio viene realizando campañas en todos los sectores con el propósito de incentivar a los padres y cuidadores de menores de 5 años, mujeres en edad fértil sobre la importancia de la vacunación. - La tasa de mortalidad en niños menores de 5 años por EDA se ha sostenido en 0% , Se vienen realizando acciones de promoción en la comunidad sobre la importancia de la implementación de hábitos higiénicos en los hogares, como lavado de manos, alimentos y cuidados de higiene en la elaboración de los alimentos; El municipio actualmente adelanta acciones encaminadas a disminuir los índices de morbilidad y mortalidad a través del plan de salud pública de intervenciones colectivas promocionando hábitos protectores. Dentro de las acciones que realiza el municipio para disminuir las tasas de la Enfermedad Diarreica Aguda (EDA) para lo cual cuenta con unidades AIEPI distribuidas por el territorio básicamente en la zona rural donde se les capacita sobre las enfermedades prevalentes de la infancia y los cuidados de los menores. La tasa de mortalidad en niños menores de 5 años por IRA se ha sostenido en 0%. El municipio actualmente

Parque principal – Cra 3 Calle 4 Esquina – Teléfono: 2820108 – 2820114

Código postal 730520 \* Alvarado – Tolima – Colombia

[www.alvarado-tolima.gov.co](http://www.alvarado-tolima.gov.co) \* e-mail: [alcaldía@alvarado-tolima.gov.co](mailto:alcaldía@alvarado-tolima.gov.co)



adelanta acciones encaminadas a disminuir los índices de morbilidad y mortalidad por enfermedad respiratoria Aguda (IRA) a través del plan de salud pública de intervenciones colectivas promocionando hábitos protectores en los hogares; Dentro de las acciones que realiza el municipio para disminuir las enfermedades como las IRA cuenta con unidades AIEPI distribuidas por el territorio básicamente en la zona rural donde se les capacita sobre las enfermedades prevalentes de la infancia y los cuidados de los menores. - Respecto a la tasa de mortalidad en niñ@s menores de 1 año, se ha sostenido en 0%, esto se debe a que el municipio desarrolla acciones tendientes a promocionar la importancia de los controles prenatales, con el fin de identificar desde la gestación los problemas de salud que presenten los bebés, dentro de las estrategias de nutrición que adelanta la IPS local, se encuentra el fortalecimiento de la lactancia materna, exclusiva hasta los 6 meses, se realiza el seguimiento al programa de crecimiento y desarrollo llevado a cabo mediante el SISVAN. La tasa de mortalidad infantil en menores de 5 años es de 10.20% y requiere un esfuerzo alto para reducir o no dejar aumentar este indicador; La tasa de mortalidad infantil por desnutrición en menores de 5 años se ha sostenido en 0%. El municipio tiene un porcentaje de afiliación del 99.10% al Régimen Subsidiado de Salud, tenemos población afiliada al Régimen Contributivo, regímenes especiales, tienen cobertura en el municipio 3 EPS del Régimen Subsidiados entre las cuales están Comparta, Nueva Eps, Asmet salud EPS, las cuales tienen contratado la prestación de los servicios de primer nivel de atención con la IPS Hospital San Roque; Se sigue trabajando mediante acciones de promoción y sensibilización a la comunidad con el propósito de llegar al 100% de la población afiliada al Sistema de Gestión de Seguridad Social en Salud. SGSSS.

#### 3.8.1.1. Formatos sugeridos por el DNP para esquematizar el diagnóstico del sector salud y protección social.

Parque principal – Cra 3 Calle 4 Esquina – Teléfono: 2820108 – 2820114

Código postal 730520 \* Alvarado – Tolima – Colombia

[www.alvarado-tolima.gov.co](http://www.alvarado-tolima.gov.co) \* e-mail: [alcaldía@alvarado-tolima.gov.co](mailto:alcaldía@alvarado-tolima.gov.co)



El futuro es de todos

DNP Departamento Nacional de Planeación



Diagnóstico

Formato: Análisis para el Cierre de Brechas



Portal Territorial de Colombia



Alvarado un Hogar para la Vida

Departamento: Tolima  
Municipio: Alvarado

| Indicador Cierre de Brechas   | Nivel actual |              |        | Meta 2022 | Esfuerzo | Situación de la ET frente a Cierre de Brechas  |
|---|--------------|--------------|--------|-----------|----------|--|
|   | Municipio    | Departamento | Región |           |          |  |
| Tasa de mortalidad (Por cada 1000 habitantes)   | 5.91%        | 5.73%        | 4.62%  | 0,18%     | Alto     | Relacionado con la tasa de mortalidad, el municipio necesita realizar un esfuerzo de cierre de brecha ALTO, comparado con la meta programada para el año 2022, la cual se estima en reducir al 0,18 %                    |
| cobertura de vacunacion con todos los biologicos en niño@s menores de 1 año           | 110.90%      | 89.00%       | 92.3%  | 110,90%   | Alto     | Frenta a la cobertura de vacunacion el municipio requiere un esfuerzo de cierre de brecha ALTO, comparado con la meta programada para el año 2022, la cual se estima en sostener en 110,90 %                             |
| Tasa de Mortalidad de niños menores de 5 años por enfermedad Diarreica Aguda          | 0%           | 1.90%        | 3.60%  | 0%        | Alto     | La tasa de mortalidad en niño@s menores de 5 años por enfermedad Diarreica Aguda, requiere un esfuerzo ALTO, comparado con la meta programada para el año 2022, la cual se estima en sostener al 0 %                     |
| Tasa de Mortalidad de niños menores de 5 años por enfermedad Respiratoria Aguda (IRA) | 0%           | 0,90%        | 1.90%  | 0%        | Alto     | la tasa de mortalidad en niño@s menores de 5 años por enfermedad Respiratoria Aguda, requiere un esfuerzo ALTO, comparado con la meta programada para el año 2022, la cual se estima en sostener al 0 %                  |
| Tasa de Mortalidad infantil en niño@s menores de 1 año                                | 0%           | 7.90%        | 10.70% | 0%        | Alto     | Respecto a la tasa de mortalidad en niño@s menores de 1 año, el municipio requiere un esfuerzo ALTO comparado con la meta programada para el año 2022, la cual se estima en sostener al 0 %                              |
| Tasa de mortalidad infantil en menores de 5 años                                      | 10.20%       | 18.01%       | 16.80% | 10.20%    | Alto     | Respecto a la tasa de mortalidad infantil en niño@s menores de 5 años, el municipio requiere un esfuerzo ALTO comparado con la meta programada para el año 2022, la cual se estima en sostenerla al 10,20 %              |
| Tasa de mortalidad infantil por desnutrición en menores de 5 años                     | 0%           | 0.8%         | 5%     | 0%        | Alto     | Respecto a la tasa de mortalidad infantil por desnutrición en niño@s menores de 5 años, el municipio requiere un esfuerzo ALTO comparado con la meta programada para el año 2022, la cual se estima en sostenerla al 0 % |
| Tasa de incidencia de violencia intrafamiliar   | 113.70%      | 161.4%       | 188.5% | 110.00%   | Alto     | Frente a la tasa de incidencia de violencia intrafamiliar, el municipio requiere un esfuerzo ALTO comparado con la meta para el 2022 de reducir al 110 %.  |
| Cobertura en Regimen Subsidiado   | 99.10%       | 98.7%        | 98.3%  | 99.10%    | Alto     | Con respecto al porcentaje de cobertura en afiliación al SGSSS, el municipio requiere un esfuerzo ALTO, con respecto a lo comparado con la meta para el 2022 que se estima en sostener al 99,10%.                        |
| Cobertura en infraestructura  | 70.00%       | 69.0%        | 72.0%  | 80.00%    | Alto     | Con respecto al porcentaje de cobertura en infraestructura, el municipio requiere un esfuerzo Alto, con respecto a lo comparado con la meta para el 2022 que se estima en aumentar al 80%.                               |

Elaborado por: Secretaría de Desarrollo Social y Comunitario

Parque principal – Cra 3 Calle 4 Esquina – Teléfono: 2820108 – 2820114

Código postal 730520 \* Alvarado – Tolima – Colombia

www.alvarado-tolima.gov.co \* e-mail: alcaldía@alvarado-tolima.gov.co





| Línea Estratégica                  | Sector / Tema Transversal | Indicador seleccionado   | Tendencia del indicador |       |       |         | Variación del indicador |                 |                 | Resumen de la situación del Sector/ Temática transversal  |
|------------------------------------|---------------------------|--|-------------------------|-------|-------|---------|-------------------------|-----------------|-----------------|---|
|                                    |                           |  | 2015                    | 2016  | 2017  | 2018    | Variación 15-16         | Variación 16-17 | Variación 17-18 |   |
| Dimensión Desarrollo Sociocultural | Salud y protección social | Tasa de mortalidad (Por cada 1000 habitantes)                                | 5.10%                   | 5.15% | 5,26% | 5.91%   | 0.05%                   | 0.11%           | 0.65%           | Situación Negativa: La tasa de mortalidad se ha incrementado en los últimos años llegando a 5,91% , cifra que se encuentra por encima del indicador departamental .   |
| Dimensión Desarrollo Sociocultural | Salud y protección social | cobertura de vacunación con todos los biológicos en niñ@s menores de 5 años  | 95%                     | 95%   | 95%   | 110.90% | 0%                      | 0%              | 15.90%          | Situación Positiva: El porcentaje de cobertura en vacunación con todos los biológicos ha presentado un aumento, teniendo en cuenta que en el último año fue del más del 100% de acuerdo a la línea base. EL municipio viene realizando campañas en todos los sectores con el propósito de incentivar a los padres y cuidadores de menores de 5 años, mujeres en edad fértil sobre la importancia de la vacunación.  |
| Dimensión Desarrollo Sociocultural | Salud y protección social | Tasa de Mortalidad de niños menores de 5 años por enfermedad Diarreica Aguda | 0%                      | 0%    | 0%    | 0%      | 0%                      | 0%              | 0%              | Situación Positiva: La tasa de mortalidad en niños menores de 5 años por EDA se ha sostenido en 0%, esto debido a que se vienen realizando acciones de promoción en la comunidad sobre la importancia de la implementación de hábitos higiénicos en los hogares, como lavado de manos, alimentos y cuidados de higiene en la elaboración de los alimentos. El municipio actualmente adelanta acciones encaminadas a disminuir los índices de morbilidad y mortalidad a través del plan de salud pública de intervenciones colectivas promocionando hábitos protectores. Dentro de las acciones que realiza el municipio para disminuir las tasas de la enfermedad Diarreica Aguda (EDA) para lo cual cuenta con unidades AIEPI distribuidas por el territorio básicamente en la zona rural donde se les capacita sobre las enfermedades prevalentes de la infancia y los cuidados de los menores. |

Parque principal – Cra 3 Calle 4 Esquina – Teléfono: 2820108 – 2820114

Código postal 730520 \* Alvarado – Tolima – Colombia

www.alvarado-tolima.gov.co \* e-mail: alcaldía@ alvarado-tolima.gov.co





|                                    |                           |   |       |       |        |        |      |      |    |   |
|------------------------------------|---------------------------|---|-------|-------|--------|--------|------|------|----|---|
| Dimensión Desarrollo Sociocultural | Salud y protección social | Tasa de Mortalidad de niños menores de 5 años por enfermedad Respiratoria Aguda (IRA) | 0%    | 0%    | 0%     | 0%     | 0%   | 0%   | 0% | Situación Positiva. El municipio actualmente adelanta acciones encaminadas a disminuir los índices de morbilidad y mortalidad por enfermedad respiratoria Aguda (IRA) a través del plan de salud pública de intervenciones colectivas promocionando hábitos protectores en los hogares. Dentro de las acciones que realiza el municipio para disminuir las enfermedades como las IRA cuenta con unidades AIEPI distribuidas por el territorio básicamente en la zona rural donde se les capacita sobre las enfermedades prevalentes de la infancia y los cuidados de los menores.         |
| Dimensión Desarrollo Sociocultural | Salud y protección social | Tasa de Mortalidad infantil en niños menores de 1 año                                 | 0%    | 0%    | 0%     | 0%     | 0%   | 0%   | 0% | Situación Positiva: Respecto a la tasa de mortalidad en niños menores de 1 año, se ha sostenido en 0%, esto se debe a que el municipio desarrolla acciones tendientes a promocionar la importancia de los controles prenatales, con el fin de identificar desde la gestación los problemas de salud que presenten los bebés, dentro de las estrategias de nutrición que adelanta la IPS Local, se encuentra el fortalecimiento de la lactancia materna, exclusiva hasta los 6 meses. se realiza el seguimiento al programa de crecimiento y desarrollo llevado a cabo mediante el SISVAN. |
| Dimensión Desarrollo Sociocultural | Salud y protección social | Tasa de mortalidad infantil en menores de 5 años                                      | 15.0% | 12.5% | 10.20% | 10.20% | 2.5% | 2.3% | 0% | Situación negativa: La tasa de mortalidad infantil en menores de 5 años, a pesar de que ha disminuido en los últimos años llegando a 10.20%, es aún alta ya que se encuentra por encima del indicador nacional.   |
| Dimensión Desarrollo Sociocultural | Salud y protección social | Tasa de mortalidad infantil por desnutrición en menores de 5 años                     | 0%    | 0%    | 0,00%  | 0,00%  | 0%   | 0%   | 0% | Situación positiva: La tasa de mortalidad infantil por desnutrición en menores de 5 años se ha sostenido en 0%.   |

Parque principal – Cra 3 Calle 4 Esquina – Teléfono: 2820108 – 2820114

Código postal 730520 \* Alvarado – Tolima – Colombia

www.alvarado-tolima.gov.co \* e-mail: alcaldía@alvarado-tolima.gov.co



|                                    |                           |   |        |        |        |         |        |        |        |   |
|------------------------------------|---------------------------|---|--------|--------|--------|---------|--------|--------|--------|---|
| Dimensión Desarrollo Sociocultural | Salud y protección social | Tasa de incidencia de violencia intrafamiliar | 45.21% | 63.9%  | 87.60% | 113.70% | 18.69% | 23.70% | 26.10% | <p>Situación Positiva: A pesar de que las estadísticas respecto a la violencia intrafamiliar en el municipio han aumentado, se podría decir que es una situación positiva en el sentido que demuestra que las personas víctimas de estas situaciones están denunciando ante las instituciones municipales haciendo que se puedan tomar acciones tendientes a sancionar a los infractores y con ello hacer que se disminuya en parte esos casos en el municipio. A través del componente de salud mental el municipio programa actividades que van en procura de orientar a las personas que lo requieran respecto a los derechos para evitar la violencia intrafamiliar y de genero. En el municipio se cuenta con la Comisaría de Familia en donde se tiene el equipo interdisciplinario que trabajó en la disminución de los casos de violencia intrafamiliar en el municipio.</p> <p>Situación Negativa: La tasa de incidencia de violencia intrafamiliar ha aumentado, llegando al 113.70%.</p> |
| Dimensión Desarrollo Sociocultural | Salud y protección social | Cobertura en Regimen Subsidiado               | 98.30% | 98.30% | 98.30% | 99.10%  | 0%     | 0%     | 0.80%  | <p>Situación Positiva: El municipio tiene un porcentaje de afiliación del 99.10% al Regimen Subsidiado de Salud, tenemos población afiliada al Regimen Contributivo, regimenes especiales, tienen cobertura en el municipio 3 EPS del Regimen Subsidiado entre las cuales están Comparta, Nueva Eps, asmet salud EPS, las cuales tienen contratado la prestación de los servicios de primer nivel de atención con la IPS Hospital San Roque. Se sigue trabajando mediante acciones de promoción y sensibilización a la comunidad con el propósito de sostener el 99,10% de la población afiliada al Sistema de Gestión de Seguridad Social en Salud. SGSSS.</p>   |
| Dimensión Desarrollo Sociocultural | Salud y protección social | Cobertura en infraestructura                  | 70%    | 70%    | 70%    | 70%     | 0%     | 0%     | 0%     | <p>Situación Positiva: El hospital San Roque esta en optimas condiciones para prestar el servicio de salud, debido a que la infraestructura fue modernizada en los periodos 2008-2015.</p>  |

Elaborado por: Secretaría de Desarrollo Social y Comunitario

Parque principal – Cra 3 Calle 4 Esquina – Teléfono: 2820108 – 2820114

Código postal 730520 \* Alvarado – Tolima – Colombia

www.alvarado-tolima.gov.co \* e-mail: alcaldía@alvarado-tolima.gov.co



|    |                           | <b>Diagnóstico</b><br>Formato 02: Problemas territoriales   |  |   |   |
|---|---------------------------|---|--|--|---|
| Departamento: Tolima<br>Municipio: Alvarado   |                           |   |  |  |   |
| Línea estratégica   | Sector / Tema Transversal | Situaciones negativas encontradas   | ¿Cuál es la población a la que afecta la situación negativa? | ¿Dónde se ubica o localiza la situación negativa   | Síntesis del problema identificado  |
| Dimensión Desarrollo Sociocultural  | Salud y protección social | La tasa de mortalidad se ha incrementado en los últimos años llegando a 5.91% , cifra que se encuentra por encima del indicador departamental . | Toda la comunidad.   | Alvarado   | Alta tasa de mortalidad debido a la presencia de enfermedades isquémicas, tumores malignos, accidentes de tránsito y suicidios.   |
| Dimensión Desarrollo Sociocultural  | Salud y protección social | La tasa de mortalidad infantil en menores de 5 años , a pesar de que ha disminuido en los últimos años llegando a 10.20%, es aún alta.          | Niñ@s menores de 5 años                                      | Alvarado   | Alta tasa de mortalidad infantil en menores de 5 años, debido a una alimentación no balanceada, poca importancia de los controles prenatales, no darles leche materna, no asistir al programa de crecimiento y desarrollo, no llevarlos al médico cuando es necesario, entre otros.   |
| Dimensión Desarrollo Sociocultural  | Salud y protección social | La tasa de incidencia de violencia intrafamiliar ha aumentado, llegando al 113.70%.   | Toda la comunidad.   | Alvarado   | Alta tasa de incidencia de violencia intrafamiliar, debido a que se presentan situaciones en donde las personas víctimas no denuncian los casos por miedo a que su agresor tome represalias. El elevado consumo de alcohol hace que se incrementen los casos de violencia en los hogares. La dependencia económica de la mujer en el hogar hace que se presenten violencia psicológica del esposo hacia la esposa e hijos. el aumento en el consumo de sustancias psicoactivas, prostitución, delincuencia en los menores y adolescentes es una de las consecuencias de la violencia intrafamiliar. |

Elaborado por: Secretaría de Desarrollo Social y Comunitario

Parque principal – Cra 3 Calle 4 Esquina – Teléfono: 2820108 – 2820114

Código postal 730520 \* Alvarado – Tolima – Colombia

www.alvarado-tolima.gov.co \* e-mail: alcaldía@ alvarado-tolima.gov.co



El futuro es de todos

DNP Departamento Nacional de Planeación



**Diagnóstico**

Formato 03: Causas y Consecuencias



Portal Territorial de Colombia



Alvarado un Hogar para la Vida

Departamento: Tolima  
 Municipio: Alvarado

|  |  |
|--|--|
| <b>Dimensión: Desarrollo Sociocultural</b> | <b>Sector /Tema transversal: Salud y protección social</b> |
|--|--|

| Causas indirectas  | Causas directas   | Problema identificado  | Consecuencias directas   | Consecuencias indirectas   |
|--|---|--|--|--|
| Algunos factores de riesgos, como ambientales, biológicos  | Presencia de enfermedades isquémicas, tumores malignos.   | Alta tasa de mortalidad, cifra que se encuentra por encima del indicador departamental | Presencia de infartos, cancer  | muerte   |
| Algunos factores de riesgo social.   | Accidentes, suicidios   |  | Lesiones graves, secuelas familiares psicológicas  | Discapacidad o Muerte  |
| Causas indirectas  | Causas directas   | Problema identificado  | Consecuencias directas   | Consecuencias indirectas   |
| Bajos recursos económicos de las familias tienen acceso insuficiente de alimentos                  | ingesta insuficiente de alimentos nutritivos de las familias  | Alta tasa de Mortalidad infantil en niños menores de 5 años                            | Problemas nutricionales de los niños   | reducción de la inmunidad y son más propensos a contraer enfermedades  |
| No asistir a los controles de desarrollo y crecimiento   | cuidados inadecuado del niño y de la madre  |  | reducción en el desarrollo físico normal del niño  | bajo peso para la talla. Daño sobre la funcionalidad intelectual   |
| Bajas condiciones socioeconómicas. - deficiencias metabólicas causadas por problemas congénitos. - | La alimentación y dieta que se ingiere con deficiencia de calorías y proteínas lleva al niño a bajar mucho de peso y a generar otras enfermedades asociadas a la desnutrición                                     |  | baja resistencia a las enfermedades, principalmente infecciosas, por lo que tienen mayor riesgo de caer enfermos | El sistema inmunológico funciona de manera deficiente y su organismo no posee la capacidad suficiente para proteger al cuerpo de enfermedades comunes o complicaciones que pueden llevar al niño a la muerte |
| Causas indirectas  | Causas directas   | Problema identificado  | Consecuencias directas   | Consecuencias indirectas   |
| Disfuncion familiar  | Existe falta de respeto por los miembros de la familia, estrés socioeconómico, consumo de alcohol y sustancias psicoactivas, falta de comunicación de la pareja, infidelidad, cambio de rol por parte de la mujer | alta tasa de incidencia de violencia intrafamiliar                                     | Problemas de salud mental.   | En el caso de las mujeres golpeadas o agredidas sexualmente, el agotamiento emocional y físico puede conducir al suicidio.   |
| La intolerancia, el machismo, irrespeto. Dependencia económica, falta de comunicación.             | Baja autoestima por parte de la mujer, problemas psicológicos y físicos.  |  | Mal desempeño de las labores escolares, en el trabajo y en las relaciones sociales                               | Las personas violentadas experimentan enorme sufrimiento psicológico. Muchas están gravemente deprimidas o ansiosas, mientras que otras personas muestran síntomas del trastorno de estrés posttraumático.   |
| desconocimiento de sus deberes y derechos  | Divorcios o separaciones  |  | La violencia se puede heredar a los hijos a través de la repetición de patrones                                  | La violación y el maltrato sexual de un niño puede causar daños psicológicos. Ocasiona trastornos físicos, psicológicos y mentales.  |

Elaborado por: Secretaría de Desarrollo Social y Comunitario

Parque principal – Cra 3 Calle 4 Esquina – Teléfono: 2820108 – 2820114

Código postal 730520 \* Alvarado – Tolima – Colombia

www.alvarado-tolima.gov.co \* e-mail: alcaldía@alvarado-tolima.gov.co



El futuro es de todos

DNP  
Departamento  
Nacional de Planeación



Formato 05: Matriz de Diagnóstico

Diagnóstico



Portal  
Territorial  
de Colombia



Alvarado un  
Hogar para la Vida

Departamento: Tolima  
Municipio: Alvarado

Dimensión: Desarrollo Sociocultural

Sector / Tema transversal

Salud y protección social

| Situaciones Positivas   |              |       |  |
|---|--------------|-------|--|
| -El porcentaje de cobertura en vacunación con todos los biológicos ha presentado un aumento, teniendo en cuenta que en el último año fue del más del 100% de acuerdo a la línea base. - La tasa de mortalidad en niños menores de 5 años por EDA se ha sostenido en 0% - La tasa de mortalidad en niños menores de 5 años por IRA se ha sostenido en 0%. - Respecto a la tasa de mortalidad en niños menores de 1 año, se ha sostenido en 0%. La tasa de mortalidad en niños menores de 5 años por desnutrición se ha sostenido en 0% - La cobertura del régimen subsidiado es de 99.10%. El hospital San Roque está en óptimas condiciones para prestar el servicio de salud, debido a que la infraestructura fue modernizada en los periodos 2008-2015.   |              |       |  |
| Problemas identificados   | Localización |       | ¿Asociado al Cierre de Brechas y/o la Construcción de Paz?   |
|   | Urbana       | Rural |  |
| Alta tasa de mortalidad, cifra que se encuentra por encima del indicador departamental  | X            | X     | Si, relacionado con la tasa de mortalidad, el municipio necesita realizar un esfuerzo de cierre de brecha Alto, comparado con la meta programada para el año 2022, la cual se estima en reducir al 0,18 %                      |
| Alta Tasa de Mortalidad infantil en niños menores de 5 años   | X            | X     | Si, Frente a la tasa de mortalidad infantil en niños menores de 5 años, el municipio requiere un esfuerzo de cierre de brecha Alto, comparado con la meta programada para el año 2022, la cual se estima sostenerla al 10,20 % |
| Alta Tasa de incidencia de violencia intrafamiliar  | X            | X     | Si. Frente a la tasa de incidencia de violencia intrafamiliar, el municipio requiere un esfuerzo Alto comparado con la meta para el 2022, la cual se estima en reducir al 110 %.   |
| Resumen general del sector  |              |       |  |
| <p>El municipio viene realizando campañas en todos los sectores con el propósito de incentivar a los padres y cuidadores de menores de 5 años, mujeres en edad fértil sobre la importancia de la vacunación. - Se vienen realizando acciones de promoción en la comunidad sobre la importancia de la implementación de hábitos higiénicos en los hogares, como lavado de manos, alimentos y cuidados de higiene en la elaboración de los alimentos; El municipio actualmente adelanta acciones encaminadas a disminuir los índices de morbilidad y mortalidad a través del plan de salud pública de intervenciones colectivas promocionando hábitos protectores. Dentro de las acciones que realiza el municipio para disminuir las tasas de la enfermedad Diarreica Aguda (EDA) para lo cual cuenta con unidades AIEPI distribuidas por el territorio básicamente en la zona rural donde se les capacita sobre las enfermedades prevalentes de la infancia y los cuidados de los menores. -El municipio actualmente adelanta acciones encaminadas a disminuir los índices de morbilidad y mortalidad por enfermedad respiratoria Aguda (IRA) a través del plan de salud pública de intervenciones colectivas promocionando hábitos protectores en los hogares; Dentro de las acciones que realiza el municipio para disminuir las enfermedades como las IRA cuenta con unidades AIEPI distribuidas por el territorio básicamente en la zona rural donde se les capacita sobre las enfermedades prevalentes de la infancia y los cuidados de los menores.- esto se debe a que el municipio desarrolla acciones tendientes a promocionar la importancia de los controles prenatales, con el fin de identificar desde la gestación los problemas de salud que presentan los bebés, dentro de las estrategias de nutrición que adelanta la IPS Local, se encuentra el fortalecimiento de la Lactancia Materna, exclusiva hasta los 6 meses. se realiza el seguimiento al programa de crecimiento y desarrollo llevado a cabo mediante el SISVAN. El municipio tiene un porcentaje de afiliación del 99.10% al Régimen Subsidiado de Salud, tenemos población afiliada al Régimen Contributivo, regímenes especiales, tienen cobertura en el municipio 3 EPS del Régimen Subsidiado entre las cuales están Comparta, Nueva EPS Y Asmet salud, las cuales tienen contratado la prestación de los servicios de primer nivel de atención con la IPS Hospital San Roque; Se sigue trabajando mediante acciones de promoción y sensibilización a la comunidad con el propósito de llegar al 99,10% de la población afiliada al Sistema de Gestión de Seguridad Social en Salud. SGSSS.</p> |              |       |  |

Elaborado por: Secretaría de Desarrollo Social y Comunitario

Parque principal – Cra 3 Calle 4 Esquina – Teléfono: 2820108 – 2820114

Código postal 730520 \* Alvarado – Tolima – Colombia

www.alvarado-tolima.gov.co \* e-mail: alcaldía@alvarado-tolima.gov.co



### 3.8.2. Sector educación.

La educación en el municipio cuenta con tres modalidades, que son: Preescolar, básica primaria, básica secundaria y media. Para el año 2018 el número de instituciones educativas es de 3. (I.E. Luis Carlos Galán, I.E. La Tigra y I.E. General Enrique Caicedo). A continuación se observa el comportamiento de la tasa de cobertura bruta entre los años 2015 a 2018 en el municipio. Ver tabla 5.

Tabla 5. Tasa de cobertura educativa bruta en el municipio.

| Año  | Preescolar | Primaria | Secundaria | Media  |
|------|------------|----------|------------|--------|
| 2015 | 90.3%      | 107,0%   | 87.6%      | 71.9%  |
| 2016 | 77.2%      | 97.2%    | 80.8%      | 61%    |
| 2017 | 77.2%      | 97.2%    | 80.8%      | 61%    |
| 2018 | 71.52%     | 87.27%   | 90.57%     | 57.97% |

Fuente simat 2018- subdirección de acceso MEN.

Según los porcentajes en el municipio se puede observar que hay una problemática en la cobertura de educación preescolar, primaria y media, la cual se da a raíz de diferentes causas, como la falta de infraestructura y transporte, falta de recursos económicos para enviar los niños al colegio, igual falta de cobertura en alimentación escolar.

El perfil académico de los docentes es variado, la mayoría son licenciados en básica primaria con énfasis en un área determinada, algunos en matemáticas, castellano y ciencias naturales. Las necesidades en capacitación de docentes, hay que enfocarlas en evaluación en competencias en prueba externas para realizar clases más lúdicas, con más motivación, también se podría realizar capacitaciones en inglés para todos los docentes de forma transversal.

Las metas propuestas para el sector educativo en el gobierno anterior fueron:

Parque principal – Cra 3 Calle 4 Esquina – Teléfono: 2820108 – 2820114

Código postal 730520 \* Alvarado – Tolima – Colombia

www.alvarado-tolima.gov.co \* e-mail: alcaldía@alvarado-tolima.gov.co



-Aumentar a 87% la tasa de cobertura neta en educación básica primaria teniendo una base de (84.3%) de cobertura, obteniendo a 2018 un 73.28%, lo cual indica que la meta no se logró, al contrario disminuyó de acuerdo a la línea base. (Fuente informe de gestión).

-Aumentar a 48% la tasa de cobertura neta en educación media teniendo una base de (46.82%) de cobertura, obteniendo a 2018 un 37.63%, lo cual indica que la meta no se logró, al contrario disminuyó de acuerdo a la línea base. (Fuente informe de gestión).

-Disminuir el analfabetismo Del 16.7 al 8.20%. Se define como el porcentaje de la población que no sabe leer ni escribir, ni puede comprender un texto sencillo y corto sobre su vida cotidiana. El objetivo de este es poder identificar la proporción y características de la población analfabeta (personas entre 15-24 años y más) que habría de beneficiarse de las políticas y esfuerzos de expansión de los programas de alfabetización de adultos. A corte de 2018 según DANE fue del 11.8%, lo cual indica que la meta no se logró.

-Las pruebas saber once evalúan varias competencias: uso comprensivo del conocimiento científico, explicación de fenómenos e indagación. A la prueba social se le anexa preguntas que permiten evaluar la capacidad de hacer juicios críticos sobre problemáticas ciudadanas y cómo actuar propio de un ciudadano democrático, con actitudes acordes, dentro del marco de los estándares básicos de competencias ciudadanas colombianos; que lo constituyen los ejes temáticos de convivencia y paz, participación democrática, pluralidad y diversidad. Los resultados ascendieron pasaron de puntaje promedio de 48.85 línea base a 49.03 año 2018, fuente kpt dnp.

En resumen, en el sector educativo, sobresale como situación positiva: Cobertura en pruebas a saber 11, tuvo un comportamiento de ascenso y descenso año a año llegando al 49.03%, superando la línea base. Situaciones negativas: Se debe mejorar la prestación del servicio de transporte y alimentación escolar para subir el porcentaje en la tasa de cobertura neta en educación preescolar, básica primaria y media y la disminución de la deserción escolar, mejorar las infraestructuras físicas y la dotación de las sedes educativas, haciendo énfasis en las sedes rurales. También se

Parque principal – Cra 3 Calle 4 Esquina – Teléfono: 2820108 – 2820114

Código postal 730520 \* Alvarado – Tolima – Colombia

[www.alvarado-tolima.gov.co](http://www.alvarado-tolima.gov.co) \* e-mail: [alcaldia@alvarado-tolima.gov.co](mailto:alcaldia@alvarado-tolima.gov.co)



requiere ampliar las posibilidades del acceso a la educación superior de los jóvenes. Es básico reducir el índice de analfabetismo en la población mayor y especialmente en el área rural.

### 3.8.2.1. Formatos sugeridos por el DNP para esquematizar el diagnóstico del sector educación.

**El futuro es de todos**

DNP  
Departamento  
Nacional de Planeación

Diagnóstico

Formato: Análisis para el Cierre de Brechas

**Portal Territorial**  
de Colombia

**Alvarado un Hogar para la Vida**

**Departamento: Tolima**  
**Municipio: Alvarado**

| Indicador Cierre de Brechas  | Nivel actual |              |        | Meta 2022 | Esfuerzo | Situación de la ET frente a Cierre de Brechas  |
|--|--------------|--------------|--------|-----------|----------|--|
|  | Municipio    | Departamento | Región |           |          |  |
| Tasa de cobertura neta en educación básica                           | 77.06%       | 83.80%       | 84.88% | 78%       | Alto     | Frente a la tasa de cobertura neta en educación básica el municipio requiere un esfuerzo de cierre de Brechas <b>alto</b> comparado con la meta a 2022 del 78 %  |
| Tasa de cobertura neta en educación media                            | 37.63%       | 40.90%       | 42.79% | 40%       | Alto     | Frente a la tasa de cobertura neta en educación media el municipio requiere un esfuerzo de cierre de Brechas <b>alto</b> comparado con la meta a 2022 del 40%    |
| Tasa de cobertura prueba saber 11                                    | 49.03%       | 50.23%       | 51.60% | 50%       | Alto     | Frente a la tasa de cobertura prueba saber el municipio requiere un esfuerzo de cierre de la brecha <b>alto</b> comparado con la meta a 2022 del 50 %            |
| Tasa cobertura educación superior                                    | 0.00%        | 38.80%       | 45.05% | 1%        | Alto     | Frente a la tasa de cobertura en educación superior, el municipio requiere un esfuerzo de cierre de brecha <b>alto</b> , comparado con la meta a 2022 del 1 %    |
| Tasa de deserción en educación básica y media (acceso y permanencia) | 4.65%        | 3.02%        | 3.03%  | 4%        | Alto     | Frente a la tasa de deserción en educación básica y media, el municipio requiere un esfuerzo de cierre de brecha <b>alto</b> comparado con la meta a 2022 del 4% |
| Tasa analfabetismo mayor a 15 años                                   | 11.8%        | 10.90%       | 9.10%  | 11%       | Alto     | Frente a la tasa de analfabetismo mayor a 15 años el municipio requiere un esfuerzo de cierre de brecha <b>alto</b> comparado con la meta a 2022 del 11 %        |

Elaborado por: Secretaría de Desarrollo Social y Comunitario

Parque principal – Cra 3 Calle 4 Esquina – Teléfono: 2820108 – 2820114

Código postal 730520 \* Alvarado – Tolima – Colombia

www.alvarado-tolima.gov.co \* e-mail: alcaldía@alvarado-tolima.gov.co





El futuro es de todos  
DNP  
Departamento Nacional de Planeación



Diagnóstico

Formato 01. Matriz de Información complementaria



Portal Territorial de Colombia



Alvarado en Hogar para la Vida

Departamento: Tolima

Municipio: Alvarado

| Línea Estratégica                  | Sector / Tema Transversal | Indicador seleccionado                     | Tendencia del indicador |        |        |        | Variación del indicador |                 |                 | Resumen de la situación del Sector/ Temática transversal   |
|------------------------------------|---------------------------|--|-------------------------|--------|--------|--------|-------------------------|-----------------|-----------------|--|
|                                    |                           |  | 2015                    | 2016   | 2017   | 2018   | Variación 15-16         | Variación 16-17 | Variación 17-18 |  |
| Dimensión Desarrollo Sociocultural | Educación                 | Tasa de cobertura neta en educación básica | 84.78%                  | 79,14% | 78.38% | 77.06% | 5.64%                   | 0.76%           | 1.32%           | <b>Situación negativa</b><br>Cobertura en educación básica año a año descenso, llegando a el 77.06 %, cifra que se encuentra por debajo del promedio departamental.  |
| Dimensión Desarrollo Sociocultural | Educación                 | Tasa de cobertura neta en educación media  | 46.82%                  | 40.00% | 40.96% | 37.63% | 6.82%                   | 0.96%           | 3.33%           | <b>Situación negativa</b><br>Cobertura en educación media año a año descenso, llegando al 37.63 %, cifra que se encuentra por debajo del promedio departamental.   |
| Dimensión Desarrollo Sociocultural | Educación                 | Tasa de cobertura pruebas saber 11         | 48.85%                  | 48.09% | 49.37% | 49.03% | 0.76%                   | 1.28%           | 0.34            | <b>Situación positiva</b><br>Cobertura en pruebas a saber 11, tuvo un comportamiento de ascenso y descenso año a año llegando al 49.03%, superando la línea base <b>Situación negativa</b> cifra que se encuentra por debajo del promedio departamental. |
| Dimensión Desarrollo Sociocultural | Educación                 | Tasa cobertura educación superior          | 0.00%                   | 0.00%  | 0.01%  | 0.00%  | 0.00%                   | 0.01%           | 0.01%           | <b>Situación negativa</b><br>No se refleja gestión en la educación superior  |
| Dimensión Desarrollo Sociocultural | Educación                 | Tasa de deserción educación básica y media | 4.25%                   | 4.68%  | 4.18%  | 4.65%  | 0.43%                   | 0.50%           | 0.47%           | <b>Situación negativa</b><br>La tasa de deserción tuvo un comportamiento de ascenso y descenso y está por encima del indicador departamental y nacional  |
| Dimensión Desarrollo Sociocultural | Educación                 | Tasa analfabetismo mayor a 15 años         | 11.8%                   | 11.8%  | 11.8%  | 11.8%  | 0                       | 0               | 0               | <b>Situación negativa</b><br>La tasa de analfabetismo está por encima del indicador departamental  |

Elaborado por: Secretaría de Desarrollo Social y Comunitario

Código postal 730520 \* Alvarado – Tolima – Colombia

www.alvarado-tolima.gov.co \* e-mail: alcaldía@alvarado-tolima.gov.co



El futuro es de todos

DNP  
Departamento  
Nacional de Planeación



Diagnóstico

Formato 02: Problemas territoriales



Portal  
Territorial  
de Colombia



Alvarado un  
Hogar para la Vida

Departamento: Tolima

Municipio: Alvarado

| Línea estratégica                  | Sector / Tema Transversal | Situaciones negativas encontradas   | ¿Cuál es la población a la que afecta la situación negativa? | ¿Dónde se ubica o localiza la situación negativa encontrada? | Síntesis del problema identificado   |
|------------------------------------|---------------------------|---|--|--|--|
| Dimensión Desarrollo Sociocultural | Educación                 | Cobertura en educación básica año a año descendio, llegando a el 77.06 %, cifra que se encuentra por debajo del promedio departamental. | Estudiantes  | Todo municipio   | Baja cobertura en educación básica que afecta especialmente a niñas y niños entre 5 y 14 años del municipio de Alvarado. |
| Dimensión Desarrollo Sociocultural | Educación                 | Cobertura en educación media año a año descendio, llegando al 37.63 %, cifra que se encuentra por debajo del promedio departamental.    | Estudiantes  | Todo municipio   | Baja cobertura en educación media que afecta especialmente a jóvenes entre 15 y 17 años del municipio de Alvarado.       |
| Dimensión Desarrollo Sociocultural | Educación                 | La cifra del indicador se encuentra por debajo del promedio departamental.  | Estudiantes  | Todo el municipio  | Baja cobertura en pruebas saber once afecta a jóvenes entre 15 y 17 años del municipio de Alvarado.                      |
| Dimensión Desarrollo Sociocultural | Educación                 | No se refleja gestión en la educación superior  | Estudiantes egresados  | Todo el municipio  | Baja cobertura en educación superior que afecta especialmente a jóvenes egresados del municipio de Alvarado              |
| Dimensión Desarrollo Sociocultural | Educación                 | La tasa de deserción está por encima del indicador nacional   | Estudiantes  | Todo el municipio  | Alto porcentaje en La tasa de deserción estando por encima del indicador nacional  |
| Dimensión Desarrollo Sociocultural | Educación                 | La tasa de analfabetismo está por encima del indicador departamental  | Personas mayores a 15 años                                   | Todo el municipio  | Alto porcentaje de personas mayores que son analfabetas  |

Elaborado por: Secretaría de Desarrollo Social y Comunitario

Parque principal – Cra 3 Calle 4 Esquina – Teléfono: 2820108 – 2820114

Código postal 730520 \* Alvarado – Tolima – Colombia

www.alvarado-tolima.gov.co \* e-mail: alcaldía@alvarado-tolima.gov.co



El futuro es de todos

DNP Departamento Nacional de Planeación



Diagnóstico

Formato 03: Causas y Consecuencias

Departamento: Tolima  
Municipio: Alvarado



Portal Territorial de Colombia



Alvarado un Hogar para la Vida

|  |  |
|--|--|
| <b>Dimensión: Desarrollo Sociocultural</b> | <b>Sector /Tema transversal: Educación</b> |
|--|--|

| Causas indirectas   | Causas directas  | Problema identificado  | Consecuencias directas                                | Consecuencias indirectas   |
|---|--|--|---|--|
| Pocos recursos para mejorar la infraestructura educativa    | Escasa infraestructura física y dotación educativa                       | Baja cobertura en educación básica que afecta especialmente a niñas y niños entre 5 y 14 años del municipio de Alvarado. | Baja la calidad de las instituciones educativas       | Presupuestos de las instituciones se ven afectados por falta de alumnos. |
| Vías del municipio en mal estado.                           | Difícil movilidad de los niños rurales a las instituciones educativas.   |  | Baja el interés de los niños por educarse.            | Retrazos académicos  |
| Bajo valor por las familias a la educación de los hijos.    | Inicio temprano de los niños en actividades rurales.                     |  | Ampliación del trabajo infantil en el área rural.     | Retrazos académicos  |
| Causas indirectas   | Causas directas  | Problema identificado  | Consecuencias directas                                | Consecuencias indirectas   |
| Pocos recursos para mejorar la infraestructura educativa    | Escasa infraestructura física y dotación educativa                       | Baja cobertura en educación media que afecta especialmente a jóvenes entre 15 y 17 años del municipio de Alvarado.       | Baja la calidad de las instituciones educativas       | Aumento del índice de deserción escolar                                  |
| Vías del municipio en mal estado.                           | Difícil movilidad de los jóvenes rurales a las instituciones educativas. |  | Baja el interés de los jóvenes por educarse.          | Disminución de las condiciones de competitividad laboral del municipio   |
| Bajo valor por las familias a la educación de los hijos.    | Inicio temprano de los niños en actividades rurales.                     |  | Ampliación del trabajo infantil en el área rural.     | reducción de la mano de obra calificada en el municipio                  |
| Causas indirectas   | Causas directas  | Problema identificado  | Consecuencias directas                                | Consecuencias indirectas   |
| Pocos recursos para la capacitación                         | escasa preparación para las pruebas                                      | Baja cobertura en pruebas saber once afecta a jóvenes entre 15 y 17 años del municipio de Alvarado.                      | Jóvenes menos preparados                              | Pocas oportunidades para el empleo.                                      |
| Bajo interés de los jóvenes entre 15 y 17 años en superarse | Falta de buenos hábitos de estudio de los jóvenes                        |  | No hay posibilidad de obtener becas para estudiar     | No se preparan para mejorar la calidad de vida.                          |
| Falta articular las pruebas                                 | Educación sin calidad  |  | Bajos puntajes frente a otras sedes                   | Sin ingreso a universidades públicas.                                    |
| Causas indirectas   | Causas directas  | Problema identificado  | Consecuencias directas                                | Consecuencias indirectas   |
| Mínima inversión del estado                                 | Insuficiente entidades de educación superior                             | Baja cobertura en educación superior que afecta especialmente a jóvenes egresados del municipio de Alvarado              | Aumento del índice de cobertura en educación superior | Mucha población sin oportunidades de empleo                              |
| Mínima intervención de la administración                    | No hay programas técnicos y tecnológicos                                 |  | Exclusión de los jóvenes en las ciudades              | Trabajos de poca calidad y baja remuneración.                            |
| Bajos ingresos en las familias                              | Sin acceso a universidades privadas                                      |  | Pocos cupos en universidades públicas                 | Más población sin ocupación en el municipio.                             |
| Causas indirectas   | Causas directas  | Problema identificado  | Consecuencias directas                                | Consecuencias indirectas   |
| Recursos escasos  | Falta de educación   | Alto porcentaje en la tasa de deserción estando por encima del indicador nacional  | Marginación de la sociedad civil                      | Retrasa el desarrollo económico del municipio                            |
| Limitación en estrategias de enseñanza                      | Repetencia del año lectivo   |  | Pérdida de interés de las personas por educarse.      | Bajas condiciones de competitividad laboral                              |
| Falta inversión por el Estado                               | Distancia de su hogar a la institución                                   |  | excluye a las personas del derecho a la educación     | Tendencia a incrementar los índices delictivos                           |
| Causas indirectas   | Causas directas  | Problema identificado  | Consecuencias directas                                | Consecuencias indirectas   |
| Recursos escasos  | Falta de educación   | Alto porcentaje de personas mayores que son analfabetas  | Marginación de la sociedad civil                      | Propicia la desigualdad social.  |
| Limitación en estrategias de enseñanza                      | Debilitamiento creciente de la metodología de enseñanza                  |  | Pérdida de interés de las personas por educarse.      | Bajas condiciones de competitividad laboral                              |
| Falta inversión por el estado                               | La extrema pobreza   |  | excluye a las personas del derecho a la educación     | Pocas oportunidades de empleo  |

Elaborado por: Secretaría de Desarrollo Social y Comunitario

Parque principal – Cra 3 Calle 4 Esquina – Teléfono: 2820108 – 2820114

Código postal 730520 \* Alvarado – Tolima – Colombia

www.alvarado-tolima.gov.co \* e-mail: alcaldía@alvarado-tolima.gov.co



El futuro es de todos

DNP  
Departamento  
Nacional de Planeación



Diagnóstico



Portal  
Territorial  
de Colombia



Alvarado un  
Hogar para la Vida

Formato 05: Matriz de Diagnóstico

Departamento: Tolima

Municipio: Alvarado

Dimensión: Desarrollo Sociocultural

Sector /Tema transversal Educación

Situaciones Positivas

Cobertura en pruebas a saber 11, tuvo un comportamiento de ascenso y descenso año a año llegando al 49.03%, superando la línea base.

| Problemas identificados  | Localización |       | ¿Asociado al Cierre de Brechas y/o la Construcción de Paz?   |
|--|--------------|-------|--|
|  | Urbana       | Rural |  |
| Baja cobertura en educación básica que afecta especialmente a niñas y niños entre 5 y 14 años del municipio de Alvarado. | X            | X     | El esfuerzo de brechas es alto. Dado que el Municipio reporta el 77.06% de tasa de cobertura neta en educación básica y la meta indicativa 2022 es de 78 %           |
| Baja cobertura en educación media que afecta especialmente a jóvenes entre 15 y 17 años del municipio de Alvarado.       | X            | X     | El esfuerzo de brechas es alto. Dado que el Municipio reporta el 37.63% de tasa de cobertura neta en educación media y la meta indicativa 2022 es de 40 %            |
| Baja cobertura en pruebas saber once afecta a jóvenes entre 15 y 17 años del municipio de Alvarado.                      | X            | X     | El esfuerzo de brechas es alto. Dado que el Municipio reporta el 49.03% de tasa de cobertura en pruebas saber once y la meta indicativa 2022 es de 50 %              |
| Baja cobertura en educación superior que afecta especialmente a jóvenes egresados del municipio de Alvarado              | X            | X     | El esfuerzo de brechas es alto. Dado que el Municipio reporta el 0.00% de tasa de cobertura en educación superior la meta indicativa 2022 es de dar cobertura al 1 % |
| Alto porcentaje en la tasa de deserción estando por encima del indicador nacional  | X            | X     | El esfuerzo de brechas es alto. Dado que el Municipio reporta el 4.65% de tasa de deserción escolar la meta indicativa 2022 es de 4 %                                |
| Alto porcentaje de personas mayores que son analfabetas  | X            | X     | El esfuerzo de brechas es alto. Dado que el Municipio reporta datos de tasa de analfabetismo del 11.8% y la meta indicativa 2022 es de 11 %                          |

Resumen general del sector

en el sector educativo, sobresale como situación positiva: Cobertura en pruebas a saber 11, tuvo un comportamiento de ascenso y descenso año a año llegando al 49.03%, superando la línea base. Se debe mejorar la prestación del servicio de transporte y alimentación escolar para bajar el porcentaje en la tasa de deserción escolar, mejorar las infraestructuras físicas y la dotación de las sedes educativas, haciendo énfasis en las sedes rurales. También se requiere ampliar las posibilidades del acceso a la educación superior de los jóvenes. Es básico reducir el índice de analfabetismo en la población mayor y especialmente en el área rural.

Elaborado por: Secretaría de Desarrollo Social y Comunitario

Parque principal – Cra 3 Calle 4 Esquina – Teléfono: 2820108 – 2820114

Código postal 730520 \* Alvarado – Tolima – Colombia

www.alvarado-tolima.gov.co \* e-mail: alcaldía@alvarado-tolima.gov.co



### 3.8.3. Sector cultura

El municipio de Alvarado no cuenta con una adecuada organización en el sector cultural, se tiene conformado el Consejo Municipal de Cultura pero no opera continuamente debido al bajo apoyo brindado por la administración municipal. Existe una deficiente infraestructura cultural, la casa de la cultura no cuenta con los espacios físicos adecuados para funcionar correctamente, su infraestructura física se encuentra deteriorada por falta de mantenimiento y carece de dotación y herramientas logísticas y tecnológicas.

Existe una baja promoción para la práctica de las manifestaciones artísticas y culturales, el municipio cuenta con una escuela de formación que ofrece programas en danzas, banda musical, música tradicional y banda marcial, sin embargo, los instructores solo brindan su servicio algunos meses del año debido a los bajos recursos para inversión en este sector, adicionalmente los programas no cuentan con las herramientas e instrumentos necesarios para brindar una formación de calidad, por lo cual, se ha generado una baja participación de la población infantil, adolescente y juvenil en los procesos de formación artística y en el fortalecimiento de la identidad cultural. No existen grupos artísticos permanentes dedicados a las actividades culturales, éstas se realizan de manera coyuntural para responder a celebraciones de fechas especiales, actos cívicos, festividades, eventos culturales organizados por la administración municipal y las instituciones educativas. El municipio cuenta con una biblioteca pública Rafael Caicedo Espinoza, la cual tiene una infraestructura física deteriorada por falta de mantenimiento, la dotación de libros y material pedagógico es precaria, y no cuenta con equipos de cómputo y un servicio de internet adecuado para la prestación de un servicio de calidad, lo que dificulta la promoción de los hábitos de lectura y de divulgación de las tradiciones culturales y artísticas.

En el tema de gestión documental, la administración en el periodo 2016-2019, dejó tablas de retención documental que fueron radicadas en la gobernación del Tolima y a la fecha no se han

Parque principal – Cra 3 Calle 4 Esquina – Teléfono: 2820108 – 2820114

Código postal 730520 \* Alvarado – Tolima – Colombia

[www.alvarado-tolima.gov.co](http://www.alvarado-tolima.gov.co) \* e-mail: [alcaldía@alvarado-tolima.gov.co](mailto:alcaldía@alvarado-tolima.gov.co)



convalidado; No existe infraestructura adecuada para el archivo central ni acumulado y no se ha hecho la organización documental de acuerdo a la Ley 594 de 2000.

Por lo anterior expuesto se hace necesario, que la administración municipal genere acciones y estrategias para fomentar la práctica de actividades culturales y artísticas, tanto en la zona urbana como rural, como medio para garantizar el aprovechamiento del tiempo libre en la población infantil, adolescente y juvenil y conservar las tradiciones culturales; y buscar mayor eficiencia administrativa en la política de gestión documental.

### 3.8.3.1. Formatos sugeridos por el DNP para esquematizar el diagnóstico del sector cultura.

DNP  
Departamento  
Nacional de Planeación

Diagnóstico

Formato: Análisis para el Cierre de Brechas

Portal  
Territorial  
de Colombia

**Departamento: Tolima**  
**Municipio: Alvarado**

| Indicador Cierre de Brechas   | Nivel actual |              |        | Meta 2022 | Esfuerzo | Situación de la ET frente a Cierre de Brechas  |
|---|--------------|--------------|--------|-----------|----------|--|
|   | Municipio    | Departamento | Región |           |          |  |
| Porcentaje de población que participan en los procesos de formación cultural (Música, danza, entre otros) | 4.66%        | 60%          | 70%    | 5.50%     | Alto     | Frente al porcentaje de población que participan en los procesos de formación cultural (Música, danza, entre otros) el municipio requiere un esfuerzo de cierre de brechas <b>alto</b> comparado con la meta 2022 que es el <b>5.50%</b> |
| Porcentaje de inventario de patrimonio cultural   | 0%           | 50%          | 52%    | 1%        | Alto     | Frente al Porcentaje de inventario de patrimonio cultural el municipio requiere un esfuerzo de cierre de brechas <b>alto</b> comparado con la meta 2022 que es el <b>1%</b>  |

Elaborado por: Secretaría de Desarrollo Social y Comunitario

Parque principal – Cra 3 Calle 4 Esquina – Teléfono: 2820108 – 2820114

Código postal 730520 \* Alvarado – Tolima – Colombia

www.alvarado-tolima.gov.co \* e-mail: alcaldía@alvarado-tolima.gov.co



El futuro es de todos

DNP  
 Departamento  
 Nacional de Planeación



Diagnóstico

Formato 01. Matriz de Información complementaria



Portal  
 Territorial  
 de Colombia



Alvarado un  
 Hogar para la Vida

Departamento: Tolima

Municipio: Alvarado

| Línea Estratégica                  | Sector / Tema Transversal | Indicador seleccionado  | Tendencia del indicador |       |       |       | Variación del indicador |                 |                 | Resumen de la situación del Sector/ Temática transversal   |
|------------------------------------|---------------------------|---|-------------------------|-------|-------|-------|-------------------------|-----------------|-----------------|--|
|                                    |                           |   | 2015                    | 2016  | 2017  | 2018  | Variación 15-16         | Variación 16-17 | Variación 17-18 |  |
| Dimensión Desarrollo Sociocultural | Cultura                   | Porcentaje de población que participan en los procesos de formación cultural (Música, danza, entre otros) | 2.80%                   | 4.66% | 4.66% | 4.66% | 1.86%                   | 0               | 0               | <p><b>Situaciones positivas:</b> La cifra ascendió y se mantuvo el interés por parte de los niños, jóvenes y adultos al responder de manera positiva a los objetivos planteados.</p> <p><b>Situaciones negativas:</b> A pesar del interés de la ciudadanía por participar en procesos culturales, falta implementar más procesos y mejorar la cifra del indicador ya que se encuentra muy por debajo del promedio departamental.</p> |
| Dimensión Desarrollo Sociocultural | Cultura                   | Porcentaje de inventario de patrimonio cultural   | 0                       | 0     | 0     | 0     | 0                       | 0               | 0               | <p><b>Situación negativa:</b> No se refleja gestión para la realización del inventario y mantenimiento de dicho patrimonio.</p>  |

Elaborado por: Secretaría de Desarrollo Social y Comunitario

Parque principal – Cra 3 Calle 4 Esquina – Teléfono: 2820108 – 2820114

Código postal 730520 \* Alvarado – Tolima – Colombia

www.alvarado-tolima.gov.co \* e-mail: alcaldía@alvarado-tolima.gov.co





**Diagnóstico**  
Formato 02: Problemas territoriales

El futuro es de todos DNP Departamento Nacional de Planeación KAT Portal Territorial de Colombia Alvarado un Hogar para la Vida

Departamento: Tolima  
Municipio: Alvarado

| Línea estratégica                  | Sector / Tema Transversal | Situaciones negativas encontradas  | ¿Cuál es la población a la que afecta la situación? | ¿Dónde se ubica o localiza la situación? | Síntesis del problema identificado   |
|------------------------------------|---------------------------|--|---|--|--|
| Dimensión Desarrollo Sociocultural | Cultura                   | A pesar del interés de la ciudadanía por participar en procesos culturales, falta implementar más procesos y mejorar la cifra del indicador ya que se encuentra muy por debajo del promedio departamental. | Población activa para el sector cultural            | Alvarado                                 | Escasos recursos para el acceso de la comunidad a los bienes y servicios culturales (infraestructura, dotación, transporte, entre otros) |
| Dimensión Desarrollo Sociocultural | Cultura                   | No se refleja gestión para la realización del inventario y mantenimiento de dicho patrimonio.  | Comunidad   | Alvarado                                 | Insuficiente número de inventario de patrimonio cultural.  |

Elaborado por: Secretaría de Desarrollo Social y Comunitario

**Diagnóstico**  
Formato 03: Causas y Consecuencias

El futuro es de todos DNP Departamento Nacional de Planeación KAT Portal Territorial de Colombia Alvarado un Hogar para la Vida

Departamento: Tolima  
Municipio: Alvarado

|  |  |
|--|--|
| <b>Dimensión: Desarrollo Sociocultural</b> | <b>Sector / Tema transversal Cultura</b> |
|--|--|

| Causas indirectas   | Causas directas  | Problema identificado  | Consecuencias directas   | Consecuencias indirectas                    |
|---|--|--|--|---|
| Dificultad en la operatividad del consejo de cultura          | Ineficiencia en la ejecución de políticas y de los procesos culturales.    | Escasos recursos para el acceso de la comunidad a los bienes y servicios culturales (infraestructura, dotación, transporte, entre otros) | Problemas de drogadicción y delincuencia en los jóvenes.         | Mal aprovechamiento del tiempo libre        |
| falta de gestión ante los entes departamentales y nacionales. | Ineficiencia de la infraestructura para los procesos de formación cultural |  | Pocas actividades culturales                                     | Baja cobertura en los procesos de formación |
| Causas indirectas   | Causas directas  | Problema identificado  | Consecuencias directas   | Consecuencias indirectas                    |
| Desconocimiento del patrimonio cultural del municipio         | No tener en cuenta el municipio para dotaciones por parte del Ministerio   | Insuficiente número de inventario de patrimonio cultural.  | Poco sentido de pertenencia por el patrimonio cultural municipio | Nivel bajo de historia del municipio        |

Elaborado por: Secretaría de Desarrollo Social y Comunitario

Parque principal – Cra 3 Calle 4 Esquina – Teléfono: 2820108 – 2820114

Código postal 730520 \* Alvarado – Tolima – Colombia

www.alvarado-tolima.gov.co \* e-mail: alcaldía@alvarado-tolima.gov.co





|  | El futuro es de todos | DNP<br>Departamento Nacional de Planeación |   | <b>Diagnóstico</b> |  |  |
|--|-----------------------|--|---|--------------------|--|--|
| <b>Formato 05: Matriz de Diagnóstico</b>   |                       |  |   |                    |  |  |
| <b>Departamento: Tolima</b>  |                       |  |   |                    |  |  |
| <b>Municipio: Alvarado</b>   |                       |  |   |                    |  |  |
| <b>Dimensión: Desarrollo Sociocultural Sector /Tema transversal Cultura</b>  |                       |  |   |                    |  |  |
| <b>Situaciones Positivas</b>   |                       |  |   |                    |  |  |
| La cifra del porcentaje de población que participan en los procesos de formación cultural (Música, danza, entre otros), ascendió y se mantuvo el interés por parte de los niños, jóvenes y adultos al responder de manera positiva a los objetivos planteados.   |                       |  |   |                    |  |  |
| Problemas identificados  | Localización          |  | ¿Asociado al Cierre de Brechas y/o la Construcción de Paz?  |                    |  |  |
|  | Urbana                | Rural                                      |   |                    |  |  |
| Escasos recursos para el acceso de la comunidad a los bienes y servicios culturales (infraestructura, dotación, transporte, entre otros)   | X                     | X  | Esfuerzo de cierre de brechas <b>alto</b> ya que en la actualidad cuenta con el 4.66 % comparado con la meta al 2022 del 5.50 % |                    |  |  |
| Insuficiente número de inventario de patrimonio cultural   | X                     | X  | Esfuerzo de cierre de brechas <b>alto</b> en la actualidad cuenta con el 0% comparado con la meta 2022 del 1 %                  |                    |  |  |
| <b>Resumen general del sector</b>  |                       |  |   |                    |  |  |
| A pesar del interés de la ciudadanía por participar en procesos culturales, falta implementar más procesos y mejorar la cifra del indicador ya que se encuentra muy por debajo del promedio departamental. El patrimonio cultural es débil, ya que no se ha realizado el inventario para definir las acciones pertinentes con respecto a cada sitio. |                       |  |   |                    |  |  |
| <i>Elaborado por: Secretaría de Desarrollo Social y Comunitario</i>  |                       |  |   |                    |  |  |

### 3.8.4. Sector deporte y recreación.

El municipio de Alvarado presenta deficiencias en la organización del sector de recreación y deporte, debido a que no existe una articulación adecuada entre instituciones para el fomento del deporte, la recreación y la actividad física.

Parque principal – Cra 3 Calle 4 Esquina – Teléfono: 2820108 – 2820114

Código postal 730520 \* Alvarado – Tolima – Colombia

www.alvarado-tolima.gov.co \* e-mail: alcaldía@alvarado-tolima.gov.co



Los procesos de masificación deportiva no se generan desde la etapa escolar, las instituciones educativas no desarrollan programas continuos de formación deportiva que permitan descubrir talentos deportivos para alta competencia. Solo se promueve la participación de los estudiantes en los juegos intercolegiados.

El municipio solo cuenta con una escuela de formación deportiva en futbol, a través de un instructor financiado por la administración municipal, no existen escuelas de formación en otras disciplinas debido a los bajos recursos para contratar instructores y la inexistencia de escenarios deportivos apropiados para la práctica de otras disciplinas deportivas.

En los últimos años se logró la implementación de algunos programas recreo-deportivos para el aprovechamiento del tiempo libre y el desarrollo de hábitos saludables como los ciclopaseos, ciclovías y aeróbicos, sin embargo, no se realizan con frecuencia, desmotivando la participación de la población en dichos programas, por lo tanto, se requiere la implementación constante de estos y nuevos programas recreo-deportivos para contrarrestar el sedentarismo y los problemas de salud por falta de actividad física que presenta la población.

En cuanto a escenarios deportivos el municipio ha logrado mejorar la oferta de infraestructura deportiva, sin embargo, existen escenarios especialmente en zona rural que se encuentran deteriorados por falta de administración y mantenimiento. Adicionalmente se hace necesario la construcción de escenarios para la práctica de nuevas disciplinas deportivas que se están fomentando actualmente en el municipio como el patinaje, motociclismo, el BMX, y otras disciplinas que son tendencia deportiva.

#### 3.8.4.1. Formatos sugeridos por el DNP para esquematizar el diagnóstico del sector deporte y recreación.

Parque principal – Cra 3 Calle 4 Esquina – Teléfono: 2820108 – 2820114

Código postal 730520 \* Alvarado – Tolima – Colombia

[www.alvarado-tolima.gov.co](http://www.alvarado-tolima.gov.co) \* e-mail: [alcaldía@alvarado-tolima.gov.co](mailto:alcaldía@alvarado-tolima.gov.co)



El futuro es de todos

DNP  
 Departamento  
 Nacional de Planeación



**Diagnóstico**

Formato: Análisis para el Cierre de Brechas



Portal  
 Territorial  
 de Colombia



Alvarado un  
 Hogar para la Vida

Departamento: Tolima

Municipio: Alvarado

| Indicador Cierre de Brechas  | Nivel actual |              |        | Meta 2022 | Esfuerzo | Situación de la ET frente a Cierre de Brechas  |
|--|--------------|--------------|--------|-----------|----------|--|
|  | Municipio    | Departamento | Región |           |          |  |
| Porcentaje de Instituciones Educativas que participan en actividades deportivas, juegos intercolegiados, entre otros (dotación implementos deportivos)   | 100%         | 80%          | 84%    | 100%      | Medio    | Frente al porcentaje de instituciones educativas que participan en actividades deportivas, juegos intercolegiados, entre otros, el municipio requiere un esfuerzo de cierre de brechas <b>medio</b> comparado con la meta a 2022 de sostener el 100% |
| Porcentaje de personas niños, niñas, adolescentes, jóvenes, adultos y adultos mayores que practican alguna actividad deportiva (recreativa o aficionada) | 40%          | 70%          | 83%    | 50%       | alto     | Frente al porcentaje de número de personas que practican alguna actividad deportiva el municipio requiere un esfuerzo de cierre de brechas <b>alto</b> comparado con la meta a 2022 del <b>50%</b>   |
| Porcentaje de actividades deportivas para el aprovechamiento del tiempo libre  | 30%          | 70%          | 78%    | 40%       | alto     | Frente al porcentaje de número de actividades deportivas para el aprovechamiento del tiempo libre el municipio requiere un esfuerzo de cierre de brechas <b>alto</b> comparado con la meta a 2022 del <b>40%</b>                                     |

Elaborado por: Secretaría de Desarrollo Social y Comunitario

Parque principal – Cra 3 Calle 4 Esquina – Teléfono: 2820108 – 2820114

Código postal 730520 \* Alvarado – Tolima – Colombia

www.alvarado-tolima.gov.co \* e-mail: alcaldía@alvarado-tolima.gov.co



El futuro es de todos

DNP  
Departamento  
Nacional de Planeación



Diagnóstico

Formato 01. Matriz de Información complementaria



Portal  
Territorial  
de Colombia



Alvarado un  
Hogar para la Vida

Departamento: Tolima

Municipio: Alvarado

| Línea Estratégica                  | Sector / Tema Transversal | Indicador seleccionado   | Tendencia del indicador |      |      |      | Variación del indicador |                 |                 | Resumen de la situación del Sector/ Temática transversal  |
|------------------------------------|---------------------------|--|-------------------------|------|------|------|-------------------------|-----------------|-----------------|---|
|                                    |                           |  | 2015                    | 2016 | 2017 | 2018 | Variación 15-16         | Variación 16-17 | Variación 17-18 |   |
| Dimensión Desarrollo Sociocultural | Recreación y deporte      | Porcentaje de Instituciones Educativas que participan en actividades deportivas, juegos intercolegiados, entre otros (dotacion implementos deportivos )  | 100%                    | 100% | 100% | 100% | 0                       | 0               | 0               | <b>Situaciones positivas:</b><br>*Frente al porcentaje de las Instituciones Educativas que participan en actividades deportivas, juegos intercolegiados entre otros, se ha mantenido durante los ultimos 4 años.  |
| Dimensión Desarrollo Sociocultural | Deporte y recreación      | Porcentaje de personas niños,niñas, adolescentes, jóvenes, adultos y adultos mayores que practican alguna actividad deportiva (recreativa o aficionada ) | 40%                     | 40%  | 40%  | 40%  | 0                       | 0               | 0               | <b>Situaciones negativas :</b><br>* Frente al Porcentaje de personas niños,niñas, adolescentes, jóvenes, adultos y adultos mayores que practican alguna actividad deportiva ; en los últimos cuatro años se mantuvo el indicador, pero quedó por debajo del indicador departamental . |
| Dimensión Desarrollo Sociocultural | Deporte y recreación      | Porcentaje de actividades deportivas para el aprovechamiento del tiempo libre  | 30%                     | 30%  | 30%  | 30%  | 0                       | 0               | 0               | <b>Situaciones negativas :</b><br>* Frente al porcentaje de actividades deportivas para el aprovechamiento del tiempo libre en los últimos cuatro años se mantuvo el indicador, pero quedó por debajo del indicador departamental .   |

Elaborado por: Secretaría de Desarrollo Social y Comunitario

Parque principal – Cra 3 Calle 4 Esquina – Teléfono: 2820108 – 2820114

Código postal 730520 \* Alvarado – Tolima – Colombia

www.alvarado-tolima.gov.co \* e-mail: alcaldía@ alvarado-tolima.gov.co



**Diagnóstico**  
**Formato 02: Problemas territoriales**

El futuro es de todos DNP Departamento Nacional de Planeación KAT Portal Territorial de Colombia Alvarado un Hogar para la Vida

Departamento: Tolima  
 Municipio: Alvarado

| Línea estratégica                  | Sector / Tema Transversal | Situaciones negativas encontradas  | ¿Cuál es la población a la que afecta la situación negativa?  | ¿Dónde se ubica o localiza la situación negativa encontrada? | Síntesis del problema identificado  |
|------------------------------------|---------------------------|--|---|--|---|
| Dimensión Desarrollo Sociocultural | Deporte y recreación      | <b>Situaciones negativas :</b><br>* frente al Porcentaje de personas niños, niñas, adolescentes, jóvenes, adultos y adultos mayores que practican alguna actividad deportiva ; en los últimos cuatro años se mantuvo el indicador, pero quedó por debajo del indicador departamental . | toda la población activa para el deporte                      | Alvarado   | Baja cobertura para la práctica del deporte y la actividad física.            |
| Dimensión Desarrollo Sociocultural | Deporte y recreación      | <b>Situaciones negativas :</b><br>* frente al porcentaje de actividades deportivas para el aprovechamiento del tiempo libre en los últimos cuatro años se mantuvo el indicador, pero quedó por debajo del indicador departamental .  | toda la población que se vincula a las actividades deportivas | Alvarado   | Escasa promoción de actividades para la práctica del deporte y la recreación. |

Elaborado por: Secretaría de Desarrollo Social y Comunitario

**Diagnóstico**  
**Formato 03: Causas y Consecuencias**

El futuro es de todos DNP Departamento Nacional de Planeación KAT Portal Territorial de Colombia Alvarado un Hogar para la Vida

Departamento: Tolima  
 Municipio: Alvarado

| Dimensión: Desarrollo Sociocultural                                |   | Sector o tema transversal : Deporte y recreación                             |  |   |
|--|---|--|--|---|
| Causas indirectas  | Causas directas   | Problema identificado  | Consecuencias directas   | Consecuencias indirectas                                      |
| Recursos escasos   | Insuficiente dotación deportiva                             | Baja cobertura para la práctica del deporte y la actividad física            | Propensos a enfermedades cardiovasculares                      | Altos niveles de sedentarismo                                 |
| Poca inversión   | Falta de escenarios deportivos                              |  | Problemas de drogadicción con jóvenes                          | Mejorar la calidad de vida de los ciudadanos                  |
| El municipio no cuenta con personal preparado                      | Falta de monitores en sus diferentes actividades deportivas |  | La comunidad no realiza actividad deportiva                    | Falta de interés en el deporte se dedican a otras actividades |
| Causas indirectas  | Causas directas   | Problema identificado  | Consecuencias directas   | Consecuencias indirectas                                      |
| Recursos insuficiente para el desarrollo de actividades deportivas | Falta de escenarios deportivos                              | Escasa promoción de actividades para la práctica del deporte y la recreación | Mínimos hábitos saludables                                     | Propensos a enfermedades                                      |
| Falta de presupuesto   | Deficit de implementos deportivos                           |  | Falta de interés de las personas en aprovechar el tiempo libre | Se dedican a actividades poco saludables                      |
| Falta de presupuesto   | Falta de apoyo a escuelas deportivas                        |  | Falta de interés de las personas en aprovechar el tiempo libre | Se dedican a actividades poco saludables                      |

Elaborado por: Secretaría de Desarrollo Social y Comunitario

Parque principal – Cra 3 Calle 4 Esquina – Teléfono: 2820108 – 2820114

Código postal 730520 \* Alvarado – Tolima – Colombia

www.alvarado-tolima.gov.co \* e-mail: alcaldía@alvarado-tolima.gov.co



El futuro es de todos  
 DNP Departamento Nacional de Planeación



**Diagnóstico**

Formato 05: Matriz de Diagnóstico



Portal Territorial de Colombia



Alvarado un Hogar para la Vida

Departamento: Tolima

Municipio: Alvarado

| Dimensión: Desarrollo Sociocultural  | Sector /Tema transversal |       | Deporte y recreación   |
|--|--------------------------|-------|--|
| <b>Situaciones Positivas</b>   |                          |       |  |
| *Frente al porcentaje de las Instituciones Educativas que participan en actividades deportivas, juegos intercolegiados entre otros, se mantuvo el indicador.   |                          |       |  |
| Problemas identificados  | Localización             |       | ¿Asociado al Cierre de Brechas y/o la Construcción de Paz?   |
|  | Urbana                   | Rural |  |
| Baja cobertura para la práctica del deporte y la actividad física  | X                        | X     | El esfuerzo de brechas es alto. Dado que el Municipio reporta datos de número de personas que practican alguna actividad deportiva del 40% y según la meta indicativa para 2022 es del 50% |
| Escasa promoción de actividades para la práctica del deporte y la recreación   | X                        | X     | El esfuerzo de brechas es alto. Dado que el Municipio reporta datos de número de actividades deportivas del 30% y según la meta indicativa para 2022 es del 40%                            |
| <b>Resumen general del sector</b>  |                          |       |  |
| En el sector deportivo se destacan situaciones positivas : Durante los últimos años la cobertura en juegos intercolegiados ha sido exitosa. El objetivo más importante es llegar a mejorar el cierre de brechas en la cobertura de personas que practican alguna actividad deportiva, al igual al número de actividades deportivas en el municipio . |                          |       |  |

Elaborado por: Secretaría de Desarrollo Social y Comunitario

### 3.8.5. Sector inclusión social

En el sector de inclusión social se atiende a la población víctima del conflicto armado, primera infancia, infancia, adolescencia, juventud y fortalecimiento familiar, población lgtbi, mujer y género, más familias en acción, adultos mayores, personas con discapacidad y la demás población vulnerable.

- Población víctima del conflicto armado

Según la Ley 1448 de 2011 se considera víctima aquella persona que individual o colectivamente haya sufrido un daño por hechos ocurridos a partir del 1º de Enero de 1985 como consecuencias

Parque principal – Cra 3 Calle 4 Esquina – Teléfono: 2820108 – 2820114

Código postal 730520 \* Alvarado – Tolima – Colombia

www.alvarado-tolima.gov.co \* e-mail: alcaldía@alvarado-tolima.gov.co



de infracciones al derecho Internacional Humanitario o de violaciones graves ocurridas en ocasión del conflicto armado interno.

De la misma forma se consideran víctimas las personas que hayan sufrido un daño al intervenir para asistir a la víctima en peligro o para prevenir la victimización.

La condición de víctima se adquiere con independencia de que se individualice, aprehenda, procese o condene al autor de la conducta punible y de la relación familiar que puede existir entre el autor y la víctima.

El municipio de Alvarado hasta el año 2018 recibió 480 personas víctimas del conflicto armado, algunos por caso de amenaza y otros por desplazamiento, y 414 fueron personas declaradas, con un porcentaje del 86.25%. PNUD y Tolima en cifras.

Tabla 6. Víctimas del conflicto armado en el municipio de Alvarado hasta el año 2018 por hecho victimizante.

| Amenaza | Desplazamiento | Personas expulsadas | Personas recibidas | Personas declaradas | Vinculación de niños y adolescentes |
|---------|----------------|---------------------|--------------------|---------------------|-------------------------------------|
| 4       | 3              | 2216                | 480                | 414                 | 0                                   |

Fuente. Tolima en cifras 2018.

Un importante avance que refleja el municipio frente a la protección a la vulneración de derechos con respecto al conflicto armado tiene que ver con la implementación de la ley 1448 de 2011, y el acompañamiento permanente a través de la secretaría de gobierno, así como las ayudas de emergencia, y la oferta a esta población, además el seguimiento del plan de acción territorial – PAT – En los consejos de justicia transicional - CMJT. Cabe resaltar, que los indicadores frente a la garantía de derechos respecto a desplazamiento forzado han sido positivos si se tiene en cuenta los periodos de conflicto que se venían presentando para el año 2015 con un porcentaje del 29,2%, el cual ha ido disminuyendo de manera gradual con un 12.2% a 2017. PNUD.

Parque principal – Cra 3 Calle 4 Esquina – Teléfono: 2820108 – 2820114

Código postal 730520 \* Alvarado – Tolima – Colombia

www.alvarado-tolima.gov.co \* e-mail: alcaldía@alvarado-tolima.gov.co



El municipio de Alvarado en el proceso de restitución de tierras a 2019, se encuentra de la siguiente manera:

Tabla 7. Información restitución de tierras.

|   |           |
|---|-----------|
| N° de sentencias de restitución de tierras proferidas | 6         |
| N° de personas beneficiadas                           | 30        |
| N° de familias beneficiadas                           | 6         |
| N° de hectáreas restituidas                           | 71,17 Has |

Fuente: Unidad de restitución de tierras. 2019.

En el municipio de Alvarado se maneja la plataforma RUSICST y también se tiene acceso a VIVANTO, además se tiene una caracterización de la población desplazada con diagnóstico de diferenciación. En el plan de acción de víctimas se encuentra la parte histórica del problema de desplazamiento. También esta información va destinada a otras entidades municipales que atienden víctimas tales como hospitales, colegios, policía. Se cuenta con conectividad y logística, equipos adecuados y suficientes para la atención al público. En la Personería, manejan formatos donde ingresan los datos de las personas con hechos victimizantes. Con la Unidad de Víctimas se intercambia información por medio de correos electrónicos. Se realiza enrutamiento o destino de la información; La Personería Municipal es la encargada de recibir las declaraciones de las personas con hechos victimizantes mediante el diligenciamiento del formulario FUD. La Comisaría de Familia presta el servicio de atención y orientación a la población víctima le brindan apoyo a esta comunidad que tanto lo necesita por medio de un psicólogo y una trabajadora social; La Secretaría de Desarrollo Social presta el servicio de aseguramiento a la comunidad garantizando el acceso al SGSS y solamente se puede tener el dato del número de personas afiliadas y no se tiene datos estadísticos caracterizados por grupos etarios con sus respectivas identificaciones y nombres. Esta implementado el Comité y Subcomité de Justicia Transicional, además tienen el apoyo de la

Parque principal – Cra 3 Calle 4 Esquina – Teléfono: 2820108 – 2820114

Código postal 730520 \* Alvarado – Tolima – Colombia

[www.alvarado-tolima.gov.co](http://www.alvarado-tolima.gov.co) \* e-mail: [alcaldía@alvarado-tolima.gov.co](mailto:alcaldía@alvarado-tolima.gov.co)





Administración Municipal con proyectos, tienen implementado el PAT el cual están actualizando, igualmente en cada semestre se ingresa la respectiva información al RUSICST. Las entidades presentes en el Municipio que por sus funciones y competencias deben atender a la población víctimas son: Por parte de la Alcaldía Municipal las siguientes dependencias: Secretaría de Gobierno, Secretaría de Hacienda, Secretaría de Planeación e Infraestructura, Sisben, Secretaría de Desarrollo Social y Comunitario, Comisaría de Familia, Inspector de Policía. Otras entidades presentes en el municipio son: Personería Municipal, Registraduría Nacional del Estado Civil, Estación de Policía, Distrito No. 2 de la Policía Metropolitana de Ibagué, Hospital San Roque E.S.E. Banco Agrario de Colombia.

- Primera infancia, infancia, adolescencia, juventud y fortalecimiento familiar.

El presente diagnóstico soportado en la rendición pública de cuentas frente a la garantía de derechos de la primera infancia, infancia, adolescencia y juventud del municipio en el periodo 2016- 2019; nos permite revisar el avance, pero también identificar cuáles son las problemáticas más relevantes para trazarnos acciones a través de las dimensiones y sectores del plan de desarrollo “UN HOGAR PARA LA VIDA” 2020-2023; a favor de velar el pleno desarrollo y crecimiento de niños, niñas, adolescentes y su núcleo familiar, dando cumplimiento a lo establecido en la ley 1089 de 2006;

Primera infancia. Derechos de existencia.

El municipio de Alvarado Tolima, en el periodo 2016- 2019 en la atención integral a la primera infancia, específicamente en temas como son la atención institucional del parto, conforme al indicador porcentaje de nacidos vivos con 4 o más controles prenatales, en el 2015 se presentó un porcentaje de 88,8% incrementando a 2017 a un 91,2%; en vacunación se sostuvo una cobertura de vacunación con BCG en nacidos vivos del 80% en el periodo 2015 – 2018, respecto a la afiliación al SGSSS para el grupo poblacional de primera infancia, Según las estadísticas se incrementaron progresivamente por vigencia, el número de niños y niñas de 0 a 5 años afiliados al SGSSS fue en promedio de 456; La mortalidad infantil en el periodo se mantuvo en cero (0). Lo

Parque principal – Cra 3 Calle 4 Esquina – Teléfono: 2820108 – 2820114

Código postal 730520 \* Alvarado – Tolima – Colombia

[www.alvarado-tolima.gov.co](http://www.alvarado-tolima.gov.co) \* e-mail: [alcaldia@alvarado-tolima.gov.co](mailto:alcaldia@alvarado-tolima.gov.co)



anterior refleja la reducción de la mortalidad materna y neonatal. La mortalidad en niños y niñas menores de 5 años registró una reducción sistemática los últimos 6 años, lo que significa que cada vez menos niños y niñas mueren después de su primer año de vida. A pesar de la reducción sistemática de la mortalidad materna desde el 2016, y del crecimiento de la atención médica durante la gestación y el parto en el mismo periodo, es necesario intensificar las acciones de política que permitan dar sostenibilidad en el tiempo a este indicador, Se hace necesario reducir las brechas existentes en temas como el acceso a la atención profesional en salud respecto a la gestación y el parto, especialmente los habitantes del sector rural. Para fortalecer las relaciones familiares, uno de los retos se encuentra en la articulación de las distintas acciones que se han venido adelantando desde el Estado, de modo que sus enfoques y objetivos planteados desde las instituciones involucradas respondan a un mismo propósito en el Municipio en relación a la primera infancia. Mejorar el estado nutricional de la población del Municipio es un propósito, que se enmarca en la política de seguridad alimentaria y nutricional, también es necesario priorizar la población con alta vulnerabilidad en los programas de atención integral a la primera infancia, mejorar los procesos de seguimiento a las acciones implementadas en el territorio, fortalecer los programas de prevención en embarazos en adolescentes. En estas situaciones en particular se deben concentrar los esfuerzos en los niños menores de un año, ya que las prevalencias son mayores para esta edad, lo cual se puede explicar en corta duración de la lactancia materna y la deficiente y precoz introducción de los niños y niñas a la alimentación complementaria, Finalmente, es vital fortalecer el enfoque diferencial, ya que para el caso de la anemia y la deficiencia de la vitamina A, las más altas prevalencias están en la población de los niveles I y II del SISBEN.

Primera infancia. Derechos de desarrollo.

Parque principal – Cra 3 Calle 4 Esquina – Teléfono: 2820108 – 2820114

Código postal 730520 \* Alvarado – Tolima – Colombia

[www.alvarado-tolima.gov.co](http://www.alvarado-tolima.gov.co) \* e-mail: [alcaldía@alvarado-tolima.gov.co](mailto:alcaldía@alvarado-tolima.gov.co)



En el 2016 se realizó la adecuación del Centro de Desarrollo Infantil, sede casco urbano y Veracruz. Y en 2017, se hizo adecuación y mantenimiento al Centro de Desarrollo Infantil casco urbano. Se debe implementar el esquema de monitoreo de seguimiento de niño a niño, que permita identificar las atenciones recibidas por el niño o niña en cada momento de su vida; diseñar la ruta integral de atenciones RIA- Que permita de manera articulada brindar una mejor atención a este grupo poblacional. Por último, es importante fortalecer los procesos de recreación, expresión artística, acceso a la cultura, dotación de libros de lectura para la primera infancia.

Primera infancia. Derechos de ciudadanía.

En el Municipio la obtención del registro civil se ha fortalecido, mostrando un comportamiento positivo frente al número de niños y niñas que fueron registrados en el Municipio, 2015 fue de 67 niños y niñas registrados, aumentando su número a 92 en el año 2018. Lo anterior, por la implementación de estrategias por parte de la registraduría.

Primera infancia. Derechos de protección.

El proceso de restablecimiento de derechos (PARD), tiene como objetivo la restauración de la dignidad e integridad de los niños, niñas, adolescentes y jóvenes como sujetos de derechos y su capacidad para disfrutar efectivamente de los derechos que le han sido vulnerados.

En el periodo 2016 – 2019 el indicador como presunto delito sexual contra niños y niñas de 0 a 5 años permaneció en cero.

Los casos de violencia intrafamiliar y violencias contra los niños y niñas, han venido mostrando cifras preocupantes en los últimos años, en el periodo 2015 – 2019 su aumento fue de 27%. Lo anterior, sugiere potenciar las acciones dirigidas al fortalecimiento de las relaciones familiares como medio para la protección efectiva de niños y niñas frente a la amenaza o vulneración de sus derechos. A pesar de los diferentes programas existentes en el Municipio y la cobertura que suman, es importante articular las estrategias y los enfoques para aumentar la efectividad de las

Parque principal – Cra 3 Calle 4 Esquina – Teléfono: 2820108 – 2820114

Código postal 730520 \* Alvarado – Tolima – Colombia

[www.alvarado-tolima.gov.co](http://www.alvarado-tolima.gov.co) \* e-mail: [alcaldia@alvarado-tolima.gov.co](mailto:alcaldia@alvarado-tolima.gov.co)



intervenciones, al igual que privilegiar las medidas que involucren a todo el núcleo familiar. Se hace necesario promover el buen trato y las relaciones constructivas entre niños, niñas y adultos para lo cual es importante incorporar en las iniciativas de formación y acompañamiento a familias, pautas de crianza y orientaciones generales, para promover que el hogar sea un ambiente protector.

El indicador de cobertura con BCG en nacidos vivos registró un comportamiento positivo pasando de una cobertura en 2014 de 53.40% a 80% en el año 2017, lo cual significa un avance en la protección contra enfermedades prevalentes de la infancia, en 2019, se logró mantener en 80% de cobertura en todos los biológicos que hacen parte del esquema nacional, en las poblaciones objeto del programa. Las coberturas de vacunación con pentavalente (DPT y Hepatitis) tres dosis en niños y niñas menores de 1 año, del plan ampliado de inmunizaciones - PAI - del Municipio ha logrado sobrepasar las metas propuestas para este indicador en el periodo, alcanzando 100 % para el 2018.

Infancia. Derechos de existencia.

En relación al derecho a la vida y la calidad de vida, según el ministerio de salud y protección social en el periodo 2015 -2018, en el Municipio se presentó una reducción significativa de casos de mortalidad en niños y niñas de 6 a 11 años de edad, específicamente en reducción de muertes por accidentes, accidentes de tránsito, homicidios, suicidios, caídas, ahogamientos, eventos de intención no determinada, intervención legal y operaciones de guerra, otras causas).

Por otra parte, el Municipio ha venido efectuando acciones de políticas dirigidas a mejorar las condiciones de vida de las familias en general, y por supuesto de la infancia, con avances significativos en mejoramientos de vivienda, Vivienda de interés prioritario (VIP) asignación de subsidios, instalación de conexiones intradomiciliarias, especialmente en la zona rural. En cuanto a la superación de la pobreza extrema, se cuenta con la estrategia red unidos. Respecto a los servicios de atención en salud, las afiliaciones al SGSSS a partir del 2015 se han mantenido en promedio a 573 niños y niñas de 6 a 11 años afiliados al sistema de salud, garantizando de manera prioritaria este derecho. Es necesario desarrollar estrategias y programas que incidan en la

Parque principal – Cra 3 Calle 4 Esquina – Teléfono: 2820108 – 2820114

Código postal 730520 \* Alvarado – Tolima – Colombia

[www.alvarado-tolima.gov.co](http://www.alvarado-tolima.gov.co) \* e-mail: [alcaldía@alvarado-tolima.gov.co](mailto:alcaldía@alvarado-tolima.gov.co)



reducción de las tasas de muertes de niños y niñas del ciclo de infancia por causas externas, accidentes de tránsito, así como implementar estrategias de fortalecimiento de la salud mental.

Infancia. Derechos de desarrollo.

Frente a la educación formal de niños y niñas en el Municipio en 2016 la cobertura bruta fue de 144,3% y la cobertura neta de 90,5%. A 2018 estas coberturas bajaron, la cobertura bruta fue de 96 y la cobertura neta de 77.6%.

Frente a la deserción escolar, en el año 2018 fue de 4.65%. Asimismo la tasa de repetición se mantuvo en el periodo en 5.2 en 2017 y 2018. En el tema de los derechos culturales se necesita fortalecer la biblioteca y la ludoteca del Municipio y fortalecer las escuelas de música, danza y otras ofertas y servicios culturales en el Municipio. Se deben fortalecer los programas de alimentación escolar PAE- transporte escolar, fortalecimiento de infraestructuras educativas, dotaciones escolares, cualificación y fortalecimiento de los docentes, Avanzar en el trabajo educativo desde un enfoque diferencial, que permita disminuir las brechas educativas especialmente en la ruralidad.

Infancia. Derechos de ciudadanía.

En términos de derechos de ciudadanía y participación de niños y niñas el municipio, es importante anotar que frente al registro civil de nacimiento, documento idóneo para la identificación entre los 0 y 7 años, se alcanzó un número de 92 niños y niñas menores de un año registrados en el periodo 2016 – 2018.

Infancia. Derechos de protección.

Con el objeto de garantizar la pertinencia e integralidad de algunos servicios en el marco de los procesos administrativos de restablecimiento de derechos -PARD, se fortaleció y cualificó el equipo de la comisaría municipal que permitió que los indicadores sobre abuso sexual en la

Parque principal – Cra 3 Calle 4 Esquina – Teléfono: 2820108 – 2820114

Código postal 730520 \* Alvarado – Tolima – Colombia

[www.alvarado-tolima.gov.co](http://www.alvarado-tolima.gov.co) \* e-mail: [alcaldia@alvarado-tolima.gov.co](mailto:alcaldia@alvarado-tolima.gov.co)



infancia y adolescentes disminuyeran de manera considerables pasando de 5% en 2015 a 1% en el año 2018.

Además, se ha promovió la denuncia oportuna en caso de maltrato infantil y abuso sexual y se implementaron programas de fortalecimiento familiar y acompañamiento institucional, para prevenir y reducir la violencia. Frente a la salud mental, Alvarado Tolima implementó acciones de política de salud mental del departamento, la cual orientó la atención de la enfermedad mental de manera integral y no tipificada por patologías, estipuló un sistema de alertas tempranas que permitió identificar aquellos casos que debieron ser intervenidos de manera inmediata, y elaboró guías de atención primaria. En este apartado el comportamiento positivo durante el periodo 2015 – 2018 del indicador sobre suicidios en niños y niñas de 6 a 11 años en el Municipio tuvo que ver con las estrategias implementadas a partir del programa de salud mental que permitió fortalecer los procesos de protección del derecho a la vida, acompañar a las familias, las instituciones educativas, y generar procesos de convivencia social.

Adolescencia. Derechos de existencia.

Un avance en la garantía del derecho a la salud de la población de 12 a 17 años, lo constituyó la afiliación al SGSSS, con un crecimiento sostenido desde el año 2015, llegando a tener actualmente un 99% de cobertura, que equivale casi a la afiliación universal. Se observó que para el año 2015 766 adolescentes estaban afiliados, y que el indicador a 2018 era de 625 adolescentes afiliados.

Por otra parte el municipio vino efectuando acciones de política dirigidas a mejorar las condiciones de vida de las familias en general, y por su puesto de la adolescencia, con avances registrados en la asignación de subsidios familiares de vivienda, mejoramiento de en las coberturas de acueducto y alcantarillado; en los centros poblados, y zonas rurales y urbanas. El municipio creó, implementó, evaluó y fortaleció a partir del 2015 y 2019 políticas, programas, estrategias y lineamientos que le apostaron a prevenir, detectar y atender la violencia intrafamiliar, promover el desarrollo de habilidades y competencias para la crianza y el crecimiento integral de los adolescentes en un

Parque principal – Cra 3 Calle 4 Esquina – Teléfono: 2820108 – 2820114

Código postal 730520 \* Alvarado – Tolima – Colombia

[www.alvarado-tolima.gov.co](http://www.alvarado-tolima.gov.co) \* e-mail: [alcaldía@alvarado-tolima.gov.co](mailto:alcaldía@alvarado-tolima.gov.co)



ambiente de convivencia armónica, el desarrollo de una sana salud sexual y reproductiva, con perspectiva de género, y de factores protectores para la disminución de riesgos en la vivienda y en la conservación del hábitat, y erradicar la explotación laboral de adolescentes, entre otros propósitos. Asimismo, el desarrollo de políticas y estrategias de abordaje de la situación nutricional de la adolescencia como son acciones enfocadas a la seguridad alimentaria y nutricional en el municipio, avances en el PAE, son evidencias de los avances en temas de seguridad alimentaria que inciden en el desarrollo de los y las adolescentes.

Adolescencia. Derechos de desarrollo.

Frente a la educación formal de adolescentes en el Municipio en 2018 la cobertura bruta fue de 73.85% y la cobertura neta de 52.75%.

Frente al abandono del sistema escolar por parte de los estudiantes durante el año escolar, la tasa de deserción intra- anual fue de 4.65% en 2018, En términos de infraestructura educativa para educación básica y media en los últimos años el municipio avanzó en el mejoramiento, dotación y ampliación de espacios escolares.

Adolescencia. Derechos de ciudadanía.

Un avance importante en el Municipio es la identificación del 100% de los niños y adolescentes entre los 7 y 17 años, siendo prioritario contar con su NUIP para acceder a los programas sociales ejecutados; Además, la Registraduría Nacional del Estado Civil, implementó estrategias como son Jornadas de Identificación, sensibilización por medios radiales, socialización a padres de familia por parte del hospital y la alcaldía de la importancia del derecho a la identificación.

Juventud. Derechos civiles y políticos.



Un avance significativo en materia de fortalecimiento de la convivencia y respeto hacia la mujer en el municipio, tiene que ver con la reducción de la violencia contra la pareja menor de 18 años, y el abuso sexual ya que en el periodo de referencia 2015 - 2018 no se presentaron casos.

En el periodo 2015 – 2018 referente a la preservación de la vida, es el relacionado con el homicidio y suicidio en jóvenes 18 – 28 años que se mantuvo estable en el caso de homicidio, y en indicadores de suicidio el indicador fue estable sin presentar registros, en el periodo de gobierno 2016-2019 (Se presentaron dos mortalidades por suicidio, una en el año 2015 y otra en el 2016, pero en población por encima de los 30 años). En el caso de muertes por accidentes de tránsito en jóvenes de 18 – 28 años, disminuyó de manera relevante, pasando de 48,1% en 2015 a una reducción de 0% casos a 2018.

Juventud. Derechos económicos, sociales y culturales.

Entre los resultados que impactan a la población joven del Municipio estuvo la relacionada con la protección del derecho a la salud, para el año 2016 se contaba con 856 jóvenes, que correspondía a un 99.7% de jóvenes afiliados al SGSSS, creciendo este número de manera gradual para el 2019, con un total 966 jóvenes, que correspondió a un 99,9% de jóvenes afiliados.

Por otra parte los indicadores sobre coberturas en educación superior son bajos, un análisis respecto a este indicador de cobertura educación superior es tomado de las cifras de Ministerio de Educación Nacional - Sistema Nacional de Información de la Educación Superior (SNIES) - DANE - La información suministrada corresponde a lo reportado por las instituciones a través del SNIES, respecto del número de estudiantes matriculados según datos aportados, en los cuales se registra que la cobertura para el periodo 2015 - 2017 es cero(0).

Se hace necesario desarrollar la Ley del estatuto de la ciudadanía juvenil, para lo cual se deben realizar las elecciones del consejo juvenil (Estos consejos reflejan la institucionalidad de las





expresiones y los anhelos de los jóvenes y se tiene que traducir en el diseño de políticas públicas que beneficien a dichos jóvenes)

- Población LGTBI (Lesbianas, gays, bisexuales, trans e intersexuales).

En el municipio de Alvarado no se cuenta con una caracterización de dicha población y son pocas las actividades dirigidas con enfoque diferencial; es necesario incluirla de manera participativa para garantizar sus derechos.

- Mujer, equidad y género

En el municipio de Alvarado la población femenina asciende a 3.304, según datos del DANE a 2018. La violencia de género contra las mujeres constituye toda acción que atenta por medio de actos violentos la vida y la dignidad de una mujer, siendo causante de agresiones físicas, sexuales, psicológicas o incluso la muerte. Este tipo de prácticas se han convertido en una gran problemática para el municipio de Alvarado, las agresiones en la mayoría de los casos ocurren dentro del núcleo familiar, deteriorando el tejido social del municipio (Política pública de mujer y equidad de género).

Se cuenta con la política pública de mujer y equidad de género, pero no se ha elaborado el plan de acción para empezar a ser implementada.

- Más familias en acción.

Teniendo en cuenta que la población de titulares con sus núcleos familiares son aproximadamente 931 a 2019, población que se encuentra actualmente en el programa. Y el número de familias vulnerables del municipio superan estas estadísticas, es necesario traer a colación que:

- Es urgente y necesario una nueva cobertura para el ingreso de más personas en situación de vulnerabilidad de todo tipo de población.

Parque principal – Cra 3 Calle 4 Esquina – Teléfono: 2820108 – 2820114

Código postal 730520 \* Alvarado – Tolima – Colombia

[www.alvarado-tolima.gov.co](http://www.alvarado-tolima.gov.co) \* e-mail: [alcaldia@alvarado-tolima.gov.co](mailto:alcaldia@alvarado-tolima.gov.co)



Importante tener en cuenta que en la actualidad solo se hacen inscripciones en cualquier momento de población víctima es decir en situación de desplazada.

Con el ingreso de las personas que aún se encuentran fuera del programa se busca:

- El aumento del capital de la familia para un mejor bienestar.
- Acabar en cierta parte con la deserción escolar en los colegios.

Tener en mejores condiciones de salud los NNA.

Hasta la fecha se han cumplido con los encuentros de bienestar reglamentados por el DPS, asistiendo con brigadas de salud, con talleres de aprendizaje a las titulares para promover proyectos productivos entre estas comunidades y así aumentar el capital económico entre las familias más vulnerables del municipio.

- Adultos mayores

La población adulto mayor del municipio en un porcentaje del 62% es atendida.

En cuanto al subsidio de adulto mayor a la fecha tenemos 755 activos recibiendo el incentivo.

El 98% de los adultos mayores del municipio están vinculados al SSSGS, tienen atención preferencial en salud. Las enfermedades más registradas en el municipio de Alvarado para este tipo de población son la hipertensión, la diabetes, la artritis, la artrosis degenerativa y la osteoporosis. El municipio cuenta con política pública de envejecimiento y vejez, pero no se ha elaborado el plan de acción para ser implementado. Se cuenta con el programa centro día.

- Personas con discapacidad.

En el municipio para el año 2018 se registraron 226 personas con discapacidad, las personas con discapacidad por estructura o funciones corporales que presentan alteraciones, en la mayoría de los casos corresponde a discapacidad por movimiento del cuerpo, manos, brazos y piernas. El segundo

Parque principal – Cra 3 Calle 4 Esquina – Teléfono: 2820108 – 2820114

Código postal 730520 \* Alvarado – Tolima – Colombia

[www.alvarado-tolima.gov.co](http://www.alvarado-tolima.gov.co) \* e-mail: [alcaldia@alvarado-tolima.gov.co](mailto:alcaldia@alvarado-tolima.gov.co)



caso con mayor afectación es en los ojos, los casos con menor prevalencia son las afectaciones a la piel. Las personas discapacitadas se encuentran ubicadas en su gran mayoría en la zona urbana con un 62.4% y el 37.6% en el área urbana. De acuerdo al género, las mujeres presentan una mayor afectación por discapacidad con un 54.4 % para el 2018; los hombres un 45.6 % para el 2018.

Las principales causas de esta problemática en este sector poblacional es la carencia de recursos para atender a la población en situación de discapacidad. De igual forma, son afectados por la mínima de educación de estas familias con respecto al problema, ya que realmente no saben y no conocen cuales son los cuidados y exigencias básicas para estas personas.

Algunas de las condiciones que agravan el problema son:

- ✓ El hacinamiento en que viven estas familias.
- ✓ Las condiciones extremas de vulnerabilidad.
- ✓ El poco deseo de las familias y la falta de incentivo y apoyo para que estas personas se superen y fijen metas.
- ✓ La mayoría de los niños no ha tenido una valoración terapéutica completa.
- ✓ La indiferencia de una sociedad egoísta que solo se ve afectada por sus propios problemas y “los lunares” prefiere esconderlos.
- ✓ No hay cifras actualizadas por parte de las entidades que deben velar y responder por este tema, como son IPS y Administración Municipal.

#### 3.8.5.1.Formatos sugeridos por el DNP para esquematizar el diagnóstico del sector inclusión social.

Parque principal – Cra 3 Calle 4 Esquina – Teléfono: 2820108 – 2820114

Código postal 730520 \* Alvarado – Tolima – Colombia

[www.alvarado-tolima.gov.co](http://www.alvarado-tolima.gov.co) \* e-mail: [alcaldía@alvarado-tolima.gov.co](mailto:alcaldía@alvarado-tolima.gov.co)



El futuro es de todos

DNP  
Departamento  
Nacional de Planeación



Diagnóstico

Formato: Análisis para el Cierre de Brechas



Portal  
Territorial  
de Colombia



Alvarado un  
Hogar para la Vida

Departamento: Tolima

Municipio: Alvarado

| Indicador Cierre de Brechas   | Nivel actual |              |        | Meta 2022 | Esfuerzo | Situación de la ET frente a Cierre de Brechas  |
|---|--------------|--------------|--------|-----------|----------|--|
|   | Municipio    | Departamento | Región |           |          |  |
| Porcentaje de atención a las comunidades con situación de riesgo por el conflicto armado declaradas (Enfoque diferencial. Víctimas) | 86.25%       | 88%          | 89%    | 90%       | Medio    | En cuanto al porcentaje de atención a las comunidades víctimas declaradas se requiere un esfuerzo <b>Medio</b> comparado con la meta a 2022 del 90%          |
| Porcentaje de primera infancia, infancia, adolescencia y familia atendidas en el municipio  | 70%          | 83,89%       | 85.98% | 72%       | Alto     | En cuanto a la atención a la primera infancia, infancia, adolescencia y familia se requiere un esfuerzo <b>Alto</b> comparado con la meta a 2022 del 72%     |
| Porcentaje de personas discapacitadas, registradas y caracterizadas   | 75%          | 82.5%        | 88.4%  | 90%       | Alto     | En cuanto al porcentaje de personas discapacitadas, registradas y caracterizadas se requiere un esfuerzo <b>Alto</b> comparado con la meta a 2022 de 90 %    |
| Porcentaje de personas adultas mayores atendidas  | 62.0%        | 74.6%        | 79.5%  | 70%       | Alto     | En cuanto al porcentaje de atención a personas adultas mayores se requiere un esfuerzo <b>Alto</b> comparado con la meta a 2022 de 70%                       |
| Porcentaje de participación activa de la población lgtbi  | 0%           | 57.4%        | 63.8%  | 1%        | Alto     | En cuanto al porcentaje de participación activa de la población lgtbi se requiere un esfuerzo <b>Alto</b> comparado con la meta a 2022 de 1 %                |
| Porcentaje de mujeres incluidas en programas  | 10%          | 55%          | 70%    | 14%       | Alto     | En cuanto al porcentaje de mujeres incluidas en programas se requiere un esfuerzo <b>Alto</b> comparado con la meta a 2022 de 14%                            |
| Porcentaje de familias incluidas en el programa más familias en acción  | 48%          | 79.5%        | 83.9%  | 48%       | Medio    | En cuanto al porcentaje de familias incluidas en el programa más familias en acción se requiere un esfuerzo <b>Medio</b> comparado con la meta a 2022 de 48% |

Elaborado por: Secretaría de Desarrollo Social y Comunitario- Secretaría de Gobierno

Parque principal – Cra 3 Calle 4 Esquina – Teléfono: 2820108 – 2820114

Código postal 730520 \* Alvarado – Tolima – Colombia

www.alvarado-tolima.gov.co \* e-mail: alcaldía@alvarado-tolima.gov.co



El futuro es de todos

DNP  
Departamento  
Nacional de Planeación



Diagnóstico

Formato 01. Matriz de Información complementaria



Portal  
Territorial  
de Colombia



Alvarado  
Hogar para la Vida

Departamento: Tolima

Municipio: Alvarado

| Línea Estratégica                  | Sector / Tema Transversal   | Indicador seleccionado  | Tendencia del indicador |      |      |         | Variación del indicador |                 |                 | Resumen de la situación del Sector/ Temática transversal  |
|------------------------------------|---|---|-------------------------|------|------|---------|-------------------------|-----------------|-----------------|---|
|                                    |   |   | 2015                    | 2016 | 2017 | 2018    | Variación 15-16         | Variación 16-17 | Variación 17-18 |   |
| Dimensión Desarrollo Sociocultural | Inclusión social/Víctimas   | Porcentaje de atención a las comunidades con situación de riesgo por el conflicto armado declaradas (Enfoque diferencial. Víctimas) | ND                      | ND   | ND   | 86.25 % | ND                      | ND              | ND              | situaciones negativas: Bajo porcentaje de atención a las comunidades con situación de riesgo por el conflicto armado declaradas, cifra que se encuentra por debajo del indicador departamental. |
| Dimensión Desarrollo Sociocultural | Inclusión social/Primera infancia, infancia, adolescencia y familia | Porcentaje de primera infancia, infancia, adolescencia y familia atendidas en el municipio  | ND                      | ND   | ND   | 70%     | ND                      | ND              | ND              | situaciones negativas: Bajo porcentaje en atención a la primera infancia, infancia, adolescencia y familia, cifra que se encuentra por debajo del indicador departamental.                      |
| Dimensión Desarrollo Sociocultural | Inclusión social/Discapacidad                                       | Porcentaje de personas discapacitadas, registradas y caracterizadas   | ND                      | ND   | ND   | 75%     | ND                      | ND              | ND              | situaciones negativas: Bajo porcentaje de personas discapacitadas, registradas y caracterizadas, cifra que se encuentra por debajo del indicador departamental.                                 |
| Dimensión Desarrollo Sociocultural | Inclusión social/Adulto mayor                                       | Porcentaje de personas adultas mayores atendidas  | ND                      | ND   | ND   | 62.0%   | ND                      | ND              | ND              | situaciones negativas: Bajo porcentaje de atención a personas adultas mayores, cifra que se encuentra por debajo del indicador departamental.   |
| Dimensión Desarrollo Sociocultural | Inclusión social/Población Igtbi                                    | Porcentaje de participación activa de la población Igtbi  | ND                      | ND   | ND   | 0%      | ND                      | ND              | ND              | situaciones negativas: Bajo porcentaje de participación activa de mujeres, cifra que se encuentra por debajo del indicador departamental.   |
| Dimensión social con paz y equidad | Inclusión social/Mujer y género                                     | Porcentaje de mujeres incluidas en programas  | ND                      | ND   | ND   | 10%     | ND                      | ND              | ND              | situaciones negativas: Bajo porcentaje de inclusión de mujeres en programas sociales, cifra que se encuentra por debajo del indicador departamental.  |
| Dimensión social con equidad       | Inclusión social/Familias en acción                                 | Porcentaje de familias incluidas en el programa más familias en acción  | ND                      | ND   | ND   | 48%     | ND                      | ND              | ND              | situaciones negativas: Bajo porcentaje de inclusión al programa familias en acción, cifra que se encuentra por debajo del indicador departamental.  |

Elaborado por: Secretaría de Desarrollo Social y Comunitario- Secretaría de Gobierno

Parque principal – Cra 3 Calle 4 Esquina – Teléfono: 2820108 – 2820114

Código postal 730520 \* Alvarado – Tolima – Colombia

www.alvarado-tolima.gov.co \* e-mail: alcaldía@alvarado-tolima.gov.co



El futuro es de todos DNP Departamento Nacional de Planeación KOT Diagnóstico Portal Territorial de Colombia Alvarado un Hogar para la vida

Departamento: Tolima  
Municipio: Alvarado

Formato 02: Problemas territoriales

| Línea estratégica                  | Sector / Tema Transversal   | Situaciones negativas encontradas  | ¿Cuál es la población a la que afecta la situación negativa?               | ¿Dónde se ubica o localiza la situación negativa? | Síntesis del problema identificado   |
|------------------------------------|---|--|--|---|--|
| Dimensión Desarrollo Sociocultural | Inclusión social/Víctimas   | Bajo porcentaje de atención a las comunidades con situación de riesgo por el conflicto armado declaradas, cifra que se encuentra por debajo del indicador departamental. | Toda la población víctima  | Alvarado  | Inadecuada caracterización del número de población radicada en el municipio, ya que es un tipo de población nómada; Reducido presupuesto para la atención de víctimas, lo cual afecta a toda la población.   |
| Dimensión Desarrollo Sociocultural | Inclusión social/Primera infancia, infancia, adolescencia y familia | Bajo porcentaje en atención a la primera infancia, infancia, adolescencia y familia, cifra que se encuentra por debajo del indicador departamental.                      | Toda la población de la primera infancia, infancia, adolescencia y familia | Alvarado  | Desconocimiento de la política pública de primera infancia, infancia, adolescencia y familia, manejo ineficiente de los recursos.  |
| Dimensión Desarrollo Sociocultural | Inclusión social/Discapacidad                                       | Bajo porcentaje de personas discapacitadas, registradas y caracterizadas, cifra que se encuentra por debajo del indicador departamental.                                 | Toda la población con discapacidad   | Alvarado  | La caracterización de la población discapacitada en el área rural no ha sido significativa; Política pública de discapacidad sin documentar e implementar; Pocos beneficios para la mayoría de la población discapacitada; Creación y dotación banco de ayudas técnicas sin implementar.       |
| Dimensión Desarrollo Sociocultural | Inclusión social/Adulto mayor                                       | Bajo porcentaje de atención a personas adultas mayores, cifra que se encuentra por debajo del indicador departamental.   | Toda la población adulta mayor   | Alvarado  | Un porcentaje alto de adultos mayores aún no han accedido al subsidio; Un alto porcentaje de los adultos mayores no se han beneficiado de proyectos sociales y productivos; los hogares geriátricos necesitan ser dotados para mejorar el nivel de vida de los adultos mayores que allí viven. |
| Dimensión Desarrollo Sociocultural | Inclusión social/Población lgtbi                                    | Bajo porcentaje de participación activa de población lgtbi, cifra que se encuentra por debajo del indicador departamental.   | Toda la población lgtbi  | Alvarado  | Escasos recursos para la población lgtbi; Poca participación en proyectos productivos;   |
| Dimensión Desarrollo Sociocultural | Inclusión social/Mujer y género                                     | Bajo porcentaje de participación activa de mujeres, cifra que se encuentra por debajo del indicador departamental.   | Toda la población de mujeres   | Alvarado  | Escasos recursos para las mujeres; Poca participación en proyectos productivos;  |
| Dimensión Desarrollo Sociocultural | Inclusión social/Familias en acción                                 | Bajo porcentaje de inclusión al programa familias en acción, cifra que se encuentra por debajo del indicador departamental.  | Toda la población apta para el programa familias en acción                 | Alvarado  | Insuficiente cobertura para la inclusión de familias vulnerables; Escasa información a las familias del programa; Inexistente rubro presupuestal para ejecutar eventos de bienestar importantes en la comunidad.   |

Elaborado por: Secretaría de Desarrollo Social y Comunitario- Secretaría de Gobierno

Parque principal – Cra 3 Calle 4 Esquina – Teléfono: 2820108 – 2820114

Código postal 730520 \* Alvarado – Tolima – Colombia

www.alvarado-tolima.gov.co \* e-mail: alcaldía@alvarado-tolima.gov.co



El futuro es de todos

DNP Departamento Nacional de Planeación



Diagnóstico

Formato 03: Causas y Consecuencias

Departamento: Tolima  
Municipio: Alvarado



Portal Territorial de Colombia



Alvarado un Hogar para la Vida

|  |   |
|--|---|
| <b>Dimensión: Desarrollo Sociocultural</b> | <b>Sector /Tema transversal: Inclusión social</b> |
|--|---|

| Causas indirectas  | Causas directas  | Problema identificado  | Consecuencias directas   | Consecuencias indirectas   |
|--|--|--|--|--|
| Desconocimiento del número de personas víctimas en el municipio                    | Población sin identificar  | Bajo porcentaje de atención a las comunidades con situación de riesgo por el conflicto armado declaradas, cifra que se encuentra por debajo del indicador departamental. | Ayudas humanitarias sin entregar   | Vulneración de los derechos de las víctimas  |
| Inapropiada distribución de los recursos   | Desconocimiento de la política pública de víctimas   |  | Incumplimiento de la política pública  | Bajo porcentaje en la certificación del municipio en cumplimiento de la política pública |
| La entidad no gestiona recursos ante entidades públicas y privadas                 | Desconocimiento de la oferta departamental   |  | Víctimas sin incluir en programas o proyectos integrales                       | Familias con carencias en subsistencia   |
| Causas indirectas  | Causas directas  | Problema identificado  | Consecuencias directas   | Consecuencias indirectas   |
| Diseño y ejecución de acciones deficientes   | Manejo ineficiente de los recursos   | Bajo porcentaje en atención a la primera infancia, infancia, adolescencia y familia, cifra que se encuentra por debajo del indicador departamental.                      | Niños sin cuidado parental, violencia intrafamiliar, desigualdad y hambre      | Derechos vulnerados  |
| Toma de decisiones incorrectas   | Desactualización en los sistemas de información  |  | Acceso ilimitado a los programas y proyectos                                   | Familias con carencias en subsistencia   |
| Toma de decisiones incorrectas   | Desconocimiento de la política pública de primera infancia, infancia, adolescencia y familia |  | Incumplimiento de la política pública  | No cumplir los indicadores que exige los entes de control                                |
| Desacuerdo en la protección y cumplimiento de los derechos                         | Desarticulación interinstitucional e intersectorial  |  | Dejar sin apoyo  | Derechos vulnerados  |
| Causas indirectas  | Causas directas  | Problema identificado  | Consecuencias directas   | Consecuencias indirectas   |
| Personal asignado con poca capacitación  | Falta de socialización del tema con la comunidad   | Bajo porcentaje de personas discapacitadas, registradas y caracterizadas, cifra que se encuentra por debajo del indicador departamental.                                 | Incumplimiento de metas ante el nivel departamental                            | Bajo aumento del índice de RCLPD   |
| Falta de presupuesto para ampliar cobertura en los proyectos sociales y económicos | Falta de caracterización   |  | Nivel de vida bajo de la población con discapacidad                            | Aumento de los índices de pobreza extrema en el municipio                                |
| No estar adoptada la política pública de discapacidad                              | Escaso presupuesto   |  | Necesidades de ayudas técnicas de la población con discapacidad no abastecidas | Afectación del nivel de vida de esta población.  |

Parque principal – Cra 3 Calle 4 Esquina – Teléfono: 2820108 – 2820114

Código postal 730520 \* Alvarado – Tolima – Colombia

www.alvarado-tolima.gov.co \* e-mail: alcaldía@alvarado-tolima.gov.co



| Causas indirectas   | Causas directas  | Problema identificado   | Consecuencias directas   | Consecuencias indirectas   |
|---|--|---|--|--|
| Los proyectos sociales y productivos ofertados por el municipio son limitados | Escaso presupuesto   | Bajo porcentaje de atención a personas adultas mayores, cifra que se encuentra por debajo del indicador departamental.      | No hay fuentes que generen ingresos para este grupo poblacional      | Afectación a la autoestima de los adultos mayores  |
| Poca gestión por parte de la administración municipal                         | Escaso presupuesto   |   | Nivel de vida no óptimo para los miembros de los hogares geriátricos | No cumplir los estándares de calidad que exige los entes de control                      |
| Causas indirectas   | Causas directas  | Problema identificado   | Consecuencias directas   | Consecuencias indirectas   |
| Los proyectos sociales y productivos ofertados por el municipio son limitados | Escaso presupuesto   | Bajo porcentaje de participación activa de población lgtbi, cifra que se encuentra por debajo del indicador departamental.  | No hay fuentes que generen ingresos para este grupo poblacional      | Menos ingresos para el municipio   |
| Inapropiada distribución de los recursos                                      | Desconocimiento de la política pública de la población lgtbi |   | Incumplimiento de la política pública                                | Bajo porcentaje en la certificación del municipio en cumplimiento de la política pública |
| No se cuenta con espacios físicos y de reconocimiento social                  | Escaso presupuesto   |   | Discriminación social  | Afectación a la autoestima de la población lgtbi, conservando una doble vida.            |
| Causas indirectas   | Causas directas  | Problema identificado   | Consecuencias directas   | Consecuencias indirectas   |
| Los proyectos sociales y productivos ofertados por el municipio son limitados | Escaso presupuesto   | Bajo porcentaje de participación activa de mujeres, cifra que se encuentra por debajo del indicador departamental.          | No hay fuentes que generen ingresos para este grupo poblacional      | Menos ingresos para el municipio   |
| Inapropiada distribución de los recursos                                      | Desconocimiento de la política pública de la mujer y género  |   | Incumplimiento de la política pública                                | Bajo porcentaje en la certificación del municipio en cumplimiento de la política pública |
| No se cuenta con espacios físicos y de reconocimiento social                  | Escaso presupuesto   |   | Discriminación social  | Afectación a la autoestima de la mujer   |
| Causas indirectas   | Causas directas  | Problema identificado   | Consecuencias directas   | Consecuencias indirectas   |
| Los proyectos sociales y productivos ofertados por el municipio son limitados | Escaso presupuesto   | Bajo porcentaje de inclusión al programa familias en acción, cifra que se encuentra por debajo del indicador departamental. | No hay fuentes que generen ingresos para este grupo poblacional      | Menos ingresos para el municipio   |
| personal insuficiente para realizar inscripciones a nivel rural y urbano      | Falta de información   |   | No hay acceso a incentivos   | Aumento de los índices de pobreza extrema en el municipio                                |
| Falta articulación con entidades prestadoras de servicios                     | Escaso presupuesto   |   | Desconocimiento al acceso de servicios                               | Deserción escolar/Desnutrición   |

Elaborado por: Secretaría de Desarrollo Social y Comunitario- Secretaría de Gobierno

Parque principal – Cra 3 Calle 4 Esquina – Teléfono: 2820108 – 2820114

Código postal 730520 \* Alvarado – Tolima – Colombia

www.alvarado-tolima.gov.co \* e-mail: alcaldía@alvarado-tolima.gov.co





El futuro es de todos

DNP  
Departamento  
Nacional de Planeación



Diagnóstico

Formato 05: Matriz de Diagnóstico



Portal  
Territorial  
de Colombia



Alvarado un  
Hogar para la Vida

Departamento: Tolima

Municipio: Alvarado

Dimensión: Desarrollo Sociocultural

Sector /Tema transversal

Inclusión social

| Situaciones Positivas  |              |       |   |
|--|--------------|-------|---|
| Problemas identificados  | Localización |       | ¿Asociado al Cierre de Brechas y/o la Construcción de Paz?  |
|  | Urbana       | Rural |   |
| Bajo porcentaje de atención a las comunidades con situación de riesgo por el conflicto armado declaradas, cifra que se encuentra por debajo del indicador departamental.   | X            | X     | El esfuerzo de brechas es Alto, dado que el Municipio reporta el 86.25% en la atención a las comunidades con situación de riesgo por el conflicto armado declaradas y la meta indicativa para 2022 es de 90 % |
| Bajo porcentaje en atención a la primera infancia, infancia, adolescencia y familia, cifra que se encuentra por debajo del indicador departamental.  | X            | X     | El esfuerzo de brechas es Alto, dado que el Municipio reporta el 70% en la atención a la primera infancia, infancia, adolescencia y familia y la meta indicativa para 2022 es de 72 %                         |
| Bajo porcentaje de personas discapacitadas, registradas y caracterizadas, cifra que se encuentra por debajo del indicador departamental.   | X            | X     | El esfuerzo de brechas es Alto, dado que el Municipio reporta el 75% en el registro y caracterización de personas discapacitadas y la meta indicativa para 2022 es de 90 %                                    |
| Bajo porcentaje de atención a personas adultas mayores, cifra que se encuentra por debajo del indicador departamental.   | X            | X     | El esfuerzo de brechas es Alto, dado que el Municipio reporta el 62.0% en la atención a personas adultas mayores y la meta indicativa para 2022 es de 70%   |
| Bajo porcentaje de participación activa de población lgtbi, cifra que se encuentra por debajo del indicador departamental.   | X            | X     | El esfuerzo de brechas es Alto, dado que el Municipio reporta el 0% en la participación activa de población lgtbi y la meta indicativa para 2022 es de 1 %  |
| Bajo porcentaje de participación activa de mujeres, cifra que se encuentra por debajo del indicador departamental.   | X            | X     | El esfuerzo de brechas es Alto, dado que el Municipio reporta el 10% en la participación activa de mujeres y la meta indicativa para 2022 es de 14%   |
| Bajo porcentaje de inclusión al programa familias en acción, cifra que se encuentra por debajo del indicador departamental.  | X            | X     | El esfuerzo de brechas es Medio, dado que el Municipio reporta el 48% en la inclusión al programa familias en acción y la meta indicativa para 2022 es de 48%   |
| Resumen general del sector   |              |       |   |
| Inadecuada caracterización del número de población víctima radicada en el municipio, ya que es un tipo de población nómada; Reducido presupuesto para la atención de víctimas, lo cual afecta a toda la población. - Desconocimiento de la política pública de primera infancia, infancia, adolescencia y familia, manejo ineficiente de los recursos. - La caracterización de la población discapacitada en el área rural no ha sido significativa; Política pública de discapacidad sin documentar e implementar; Pocos beneficios para la mayoría de la población discapacitada; Creación y dotación banco de ayudas técnicas sin implementar. - Un porcentaje alto de adultos mayores aún no han accedido al subsidio; Un alto porcentaje de los adultos mayores no se han beneficiado de proyectos sociales y productivos; los hogares geriátricos necesitan ser dotados para mejorar el nivel de vida de los adultos mayores que allí viven. - Escasos recursos para la población lgtbi; Poca participación en proyectos productivos. - Escasos recursos para las mujeres; Poca participación en proyectos productivos. - Insuficiente cobertura para la inclusión de familias vulnerables; Escasa información a las familias del programa; Inexistente rubro presupuestal para ejecutar eventos de bienestar importantes en la comunidad. |              |       |   |

Elaborado por: Secretaría de Desarrollo Social y Comunitario- Secretaría de Gobierno

Parque principal – Cra 3 Calle 4 Esquina – Teléfono: 2820108 – 2820114

Código postal 730520 \* Alvarado – Tolima – Colombia

www.alvarado-tolima.gov.co \* e-mail: alcaldía@alvarado-tolima.gov.co



### 3.8.6. Sector trabajo.

Las condiciones del mercado laboral están determinadas por lo que ocurre tanto por el lado de la oferta como de la demanda de trabajo. En la primera influyen factores demográficos (crecimiento de la población en edad de trabajar) y económicos (participación laboral), mientras que la segunda está determinada fundamentalmente por la actividad económica general. En fases de auge aumenta la demanda agregada, el empleo y la producción, en tanto que en las fases recesivas ocurre lo contrario<sup>1</sup>.

El sector trabajo evidencia un comportamiento crítico en cuanto a la privación del empleo formal, ya que afectó al 99.86% de los hogares del municipio, de otra parte en relación con el desempleo de larga duración, aunque tiene un menor impacto en el sector trabajo, la incidencia sigue siendo considerable, pues representó el 59.48 % de los hogares. El tema de empleabilidad está enmarcado en un acompañamiento al desarrollo agropecuario, impulsando los productos agrícolas de mayor importancia, dándole relevancia y estímulos al sector turístico.

En el municipio el trabajo infantil persiste y oscila entre los 5 y 17 años. Para la UNICEF “El trabajo infantil sigue siendo una de las más graves violaciones de los derechos de los niños”, toda vez que a esa edad deberían estar insertos de forma exclusiva en el sistema educativo. La mano de obra infantil en su mayoría está puesta en actividades del campo, relacionadas con agricultura, ganadería, entre otros; muchas veces su posición ocupacional es como “trabajador sin remuneración”; la tasa de trabajo infantil en el municipio es de 4.99%.

#### 3.8.6.1. Formatos sugeridos por el DNP para esquematizar el diagnóstico del sector trabajo.

---

<sup>1</sup> La economía del Departamento del Tolima. Diagnóstico y perspectiva de mediano plazo. Año 2015.



**Departamento: Tolima**  
**Municipio: Alvarado**

Formato: Análisis para el Cierre de Brechas

| Indicador Cierre de Brechas  | Nivel actual |              |        | Meta 2022 | Esfuerzo | Situación de la ET frente a Cierre de Brechas   |
|--|--------------|--------------|--------|-----------|----------|---|
|  | Municipio    | Departamento | Región |           |          |   |
| Porcentaje de adultos mayores en situación de pobreza              | 62%          | 60%          | 52.68% | 55%       | Alto     | Frente al porcentaje de adultos mayores en situación de pobreza, el municipio requiere un esfuerzo de cierre de brechas alto comparado con la meta 2022 que es el 55%             |
| Tasa de desempleo  | 59.48%       | 12.8%        | 9.7%   | 55%       | Alto     | Frente a la tasa de desempleo, el municipio requiere un esfuerzo de cierre de brechas alto comparado con la meta 2022 que es el 55%   |
| Porcentaje de Personas que culminan los programas del sena         | ND           | ND           | ND     | 60%       | Alto     | Frente al porcentaje de las personas que culminan los programas del sena, el municipio requiere un esfuerzo de cierre de brechas alto comparado con la meta 2022 que es el 60%    |
| Tasa de trabajo infantil   | 4.99%        | 4.2%         | 5.9%   | 4%        | Alto     | Frente a la tasa de trabajo infantil, el municipio requiere un esfuerzo de cierre de brechas alto comparado con la meta 2022 que es el 4%   |
| Crecimiento anual del producto interno bruto (pib) real per cápita | 1%           | 5.1%         | 1%     | 1%        | Alto     | Frente al crecimiento anual del producto interno bruto (pib) real per cápita, el municipio requiere un esfuerzo de cierre de brechas alto comparado con la meta 2022 que es el 1% |

Elaborado por: Secretaría de Desarrollo Social y Comunitario

**Departamento: Tolima**  
**Municipio: Alvarado**

Formato 01. Matriz de Información complementaria

| Línea Estratégica                  | Sector / Tema Transversal | Indicador seleccionado   | Tendencia del indicador |      |      |       | Variación del indicador |                 |                 | Resumen de la situación del Sector/ Temática transversal   |
|------------------------------------|---------------------------|--|-------------------------|------|------|-------|-------------------------|-----------------|-----------------|--|
|                                    |                           |  | 2015                    | 2016 | 2017 | 2018  | Variación 15-16         | Variación 16-17 | Variación 17-18 |  |
| Dimensión Desarrollo Sociocultural | Trabajo                   | Porcentaje de adultos mayores en situación de pobreza              | ND                      | ND   | ND   | 62%   | ND                      | ND              | ND              | <b>Situaciones negativas:</b> A pesar del interés de la población adulta mayor por participar en procesos y programas sociales, falta implementar más procesos y mejorar la cifra del indicador ya que se encuentra por debajo del promedio departamental. |
| Dimensión Desarrollo Sociocultural | Trabajo                   | Tasa de desempleo  | ND                      | ND   | ND   | 50%   | ND                      | ND              | ND              | <b>Situación negativa:</b> Alta tasa de desocupación   |
| Dimensión Desarrollo Sociocultural | Trabajo                   | Porcentaje de personas que culminan los programas del sena         | ND                      | ND   | ND   | ND    | ND                      | ND              | ND              | <b>Situación negativa:</b> Bajo porcentaje de personas que culminan los programas del sena   |
| Dimensión Desarrollo Sociocultural | Trabajo                   | Tasa de trabajo infantil   | ND                      | ND   | ND   | 4.99% | ND                      | ND              | ND              | <b>Situación negativa:</b> Alta tasa de trabajo infantil, debido a que niños y adolescentes trabajan y no acuden al sistema educativo  |
| Dimensión Desarrollo Sociocultural | Trabajo                   | Crecimiento anual del producto interno bruto (pib) real per cápita | ND                      | ND   | ND   | 1%    | ND                      | ND              | ND              | <b>Situación negativa:</b> Bajo crecimiento anual del PIB.   |

Elaborado por: Secretaría de Desarrollo Social y Comunitario

Parque principal – Cra 3 Calle 4 Esquina – Teléfono: 2820108 – 2820114

Código postal 730520 \* Alvarado – Tolima – Colombia

www.alvarado-tolima.gov.co \* e-mail: alcaldía@alvarado-tolima.gov.co



**Diagnóstico**  
Formato 02: Problemas territoriales

El futuro es de todos DNP Departamento Nacional de Planeación KIT Portal Territorial de Colombia Alvarado un Hogar para la Vida

Departamento: Tolima  
Municipio: Alvarado

| Línea estratégica                  | Sector / Tema Transversal | Situaciones negativas encontradas  | ¿Cuál es la población a la que afecta la situación? | ¿Dónde se ubica o localiza la situación? | Síntesis del problema identificado   |
|------------------------------------|---------------------------|--|---|--|--|
| Dimensión Desarrollo Sociocultural | Trabajo                   | A pesar del interés de la población adulta mayor por participar en procesos y programas sociales, falta implementar más procesos y mejorar la cifra del indicador ya que se encuentra muy por debajo del promedio departamental. | Población adulta mayor                              | Alvarado                                 | Escasos recursos para el acceso de la comunidad adulta mayor a los bienes y servicios. |
| Dimensión Desarrollo Sociocultural | Trabajo                   | Alta tasa de desocupación  | Población en capacidad de laborar                   | Alvarado                                 | Alta tasa de desocupación  |
| Dimensión Desarrollo Sociocultural | Trabajo                   | Bajo porcentaje de personas que culminan los programas del sena  | Personas aptas para ingresar a los cursos del sena  | Alvarado                                 | Bajo porcentaje de personas que culminan los programas del sena                        |
| Dimensión Desarrollo Sociocultural | Trabajo                   | Alta tasa de trabajo infantil, debido a que niños y adolescentes trabajan y no acuden al sistema educativo   | Niños y adolescentes (5 a 17 años)                  | Alvarado                                 | Alta tasa de trabajo infantil  |
| Dimensión Desarrollo Sociocultural | Trabajo                   | Bajo crecimiento anual del PIB.  | Toda la población                                   | Alvarado                                 | Bajo crecimiento anual del PIB.  |

Elaborado por: Secretaría de Desarrollo Social y Comunitario

**Diagnóstico**  
Formato 03: Causas y Consecuencias

El futuro es de todos DNP Departamento Nacional de Planeación KIT Portal Territorial de Colombia Alvarado un Hogar para la Vida

Departamento: Tolima  
Municipio: Alvarado

Dimensión: Desarrollo Sociocultural Sector / Tema transversal Trabajo

| Causas indirectas                                     | Causas directas                            | Problema identificado  | Consecuencias directas                      | Consecuencias indirectas                            |
|---|--|--|---|---|
| Ineficiencia  | Falta de gestión administrativa            | Escasos recursos para el acceso de la comunidad adulta mayor a los bienes y servicios. | Exclusión social                            | Vulneración de                                      |
| Distribución inequitativa de los recursos y programas | Barreras de acceso en el servicio de salud |  | Inequidades en el uso del servicio de salud | Empeoramiento de la situación de salud o mortalidad |
| Inexistentes fuentes de empleo                        | Poca inversión                             | Alta tasa de desocupación  | Disminución de la autoestima                | Freno en el desarrollo social y económico           |
| Incumplimiento en el desarrollo del curso             | Desinterés                                 | Bajo porcentaje de personas que culminan los programas del sena                        | preparación insuficiente                    | Poca competitividad                                 |
| Falta de ingresos                                     | Colaboración a la familia                  | Alta tasa de trabajo infantil  | Impacto físico y psicológico                | Vulneración de los derechos                         |
| Poca competitividad                                   | Poca inversión                             | Bajo crecimiento anual del PIB.  | Poca producción de bienes y servicios       | Aumento de desempleo                                |

Elaborado por: Secretaría de Desarrollo Social y Comunitario

Parque principal – Cra 3 Calle 4 Esquina – Teléfono: 2820108 – 2820114

Código postal 730520 \* Alvarado – Tolima – Colombia

www.alvarado-tolima.gov.co \* e-mail: alcaldía@alvarado-tolima.gov.co



| <b>Formato 05: Matriz de Diagnóstico</b><br>Departamento: Tolima<br>Municipio: Alvarado<br>Dimensión: Desarrollo Sociocultural    Sector /Tema transversal: Trabajo  |              |       |   |
|--|--------------|-------|---|
| Situaciones Positivas  |              |       |   |
| Problemas identificados  | Localización |       | ¿Asociado al Cierre de Brechas y/o la Construcción de Paz?  |
|  | Urbana       | Rural |   |
| Porcentaje de adultos mayores en situación de pobreza  | X            | X     | Esfuerzo de cierre de brechas alto comparado con la meta 2022 que es el 55 %                            |
| Tasa de desempleo  | X            | X     | Esfuerzo de cierre de brechas alto comparado con la meta 2022 que es el 55 %                            |
| Porcentaje de personas que culminan los programas del sena   | X            | X     | Esfuerzo de cierre de brechas alto comparado con la meta 2022 que es el 60%                             |
| Tasa de trabajo infantil   | X            | X     | Esfuerzo de cierre de brechas alto comparado con la meta 2022 que es el 4 %                             |
| Crecimiento anual del producto interno bruto (pib) real per cápita   | X            | X     | Esfuerzo de cierre de brechas alto en la actualidad cuenta con el 0% comparado con la meta 2022 del 1 % |
| Resumen general del sector   |              |       |   |
| El sector trabajo evidencia un comportamiento crítico en cuanto a la privación del empleo formal, ya que afectó al 99.86% de los hogares del municipio, de otra parte en relación con el desempleo de larga duración, aunque tiene un menor impacto en el sector trabajo, la incidencia sigue siendo considerable, pues representó el 59.48 % de los hogares. El tema de empleabilidad está enmarcado en un acompañamiento al desarrollo agropecuario, impulsando los productos agrícolas de mayor importancia, dándole relevancia y estímulos al sector turístico. La tasa de trabajo infantil en el municipio es de 4.99%. |              |       |   |
| Elaborado por: Secretaría de Desarrollo Social y Comunitario   |              |       |   |

### 3.8.7. Sector vivienda.

El municipio presenta gran déficit de vivienda tanto en la zona rural como urbana y desde el año 2016 hasta el año 2019 Se compró un lote en el barrio El Diamante, el cual se entregará dividido en lotes de 4x12 con urbanización que comprende redes de alumbrado público, acueducto, alcantarillado y servicios públicos básicos. Se entregaron dos proyectos de vivienda VIPA sobre un lote comprado en la administración 2012-2015, Reservas de San Fernando Etapa I y Etapa II. En la Etapa I se entregaron 89 viviendas y en la Etapa II se entregaron 59 viviendas. Se realizaron obras de urbanismos en los barrios San Pablo, San Fernando Etapa II y El Diamante (sardineles y Parque principal – Cra 3 Calle 4 Esquina – Teléfono: 2820108 – 2820114

Código postal 730520 \* Alvarado – Tolima – Colombia

www.alvarado-tolima.gov.co \* e-mail: alcaldía@ alvarado-tolima.gov.co



andenes). En la zona urbana del municipio se realizaron 49 mejoramientos de vivienda: 2 cubiertas, 29 habitaciones, 9 cocinas, 4 pañetes y 5 unidades sanitarias. En la zona rural del municipio se realizaron mejoramientos de vivienda de la siguiente forma: Fase 1: 2 en Cabecera del Llano, 2 en La Caima, 4 en Caldas Viejo, 2 en Casitas, 1 en Convenio, 1 en el cruce de Los Guayabos, 4 en Cumina, 1 en Guamal, 6 en Guayabos, 5 en Juntas, 1 en Mina, 5 en Montealegre, 1 en La Palmita, 2 en Piedras Blancas, 3 en San Antonio, 1 en Tebaida, 1 en Palenque, 4 en Tigrera, 5 en Totarito, 2 en Vallecito, 3 en Violeta (en total 60). Fase 2: 12 en Caldas Viejo, 3 en La Tigrera, 3 en Rincón Chipalo, 4 en Cumina, 2 en Alto de Juntas, 1 en Palmita, 1 en Convenio, 1 en Guayabos China, 1 en Cabecera del Llano, 1 en Santo Domingo (en total 30). Fase 3: 1 en Cabecera del Llano, 2 en La Caima, 1 en Totarito, 1 en Guaruma, 1 en Guayabos, 6 en Rincón Chipalo, 5 en Caldas Viejo, 1 en Llanitos, 1 en Convenio, 2 en Cruce de los Guayabos, 3 en Montealegre, 1 en Violeta, 1 en Tigrera, 3 en Tebaida (en total 28). ; Además la gestión por parte de la nueva administración ante entes gubernamentales para construcción y mejoramiento de viviendas fortalecerá este sector. La cobertura en los servicios públicos indica si las políticas sectoriales implementadas y la inversión en infraestructura ejecutada por parte del municipio, del departamento y la nación; además de la inversión realizada por los entes prestadores han sido las correctas, en pro de satisfacer las necesidades primarias de acceso a los servicios de agua potable y saneamiento básico y, por ende del mejoramiento de la calidad de vida de los alvaredenses. El aumento de las coberturas para el acceso a los servicios públicos de acueducto y alcantarillado, se constituyen un factor determinante en el desarrollo del municipio, es así que debe ser una prioridad en cuanto a la formulación de estrategias de aseguramiento a los servicios y ejecución de proyectos de inversiones que impacten directamente el sector. En términos generales la cabecera urbana cuenta con buena cobertura de acueducto (94%), alcantarillado, recolección de basuras, servicio de internet; pero existe deficiencia en la zona rural.

Parque principal – Cra 3 Calle 4 Esquina – Teléfono: 2820108 – 2820114

Código postal 730520 \* Alvarado – Tolima – Colombia

[www.alvarado-tolima.gov.co](http://www.alvarado-tolima.gov.co) \* e-mail: [alcaldia@alvarado-tolima.gov.co](mailto:alcaldia@alvarado-tolima.gov.co)



La Corporación Autónoma Regional del Tolima CORTOLIMA, generó un balance en torno a procesos de adopción, vigencia y procesos de concertación de la herramienta de planeación EOT, Esquema de Ordenamiento Territorial; A continuación se presenta el balance:

Tabla 8. Estado del EOT Alvarado.

| Municipio | POT | Concertación Cortolima |           | Adopción municipio |           | Revisión o modificación |             | Vigencia 2019 |
|-----------|-----|------------------------|-----------|--------------------|-----------|-------------------------|-------------|---------------|
|           |     | Resolución             | Fecha     | Acuerdo            | Fecha     | Acuerdo                 | Fecha       |               |
| Alvarado  | EOT | 2260                   | Sep 12-03 | 12                 | Nov 27-03 | 15 y 18                 | 2012 y 2016 | Largo         |

Fuente. Cortolima. Año 2019.

El color rojo indica alerta (Vigencia vencida).

En el periodo 2016-2019, se generaron en la implementación del EOT, los siguientes actos administrativos:

Tabla 9. Actos administrativos generados en la implementación del EOT 2016-2019.

Esquema de ordenamiento territorial Alvarado Tolima

| Acto administrativo | No. | Fecha             | Objeto  |
|---------------------|-----|-------------------|---|
| Acuerdo             | 18  | 09 diciembre 2016 | Por medio del cual se hace un ajuste al Esquema de Ordenamiento Territorial del Municipio de Alvarado en los términos del artículo 91 de la Ley 1753 de 2015 y se dictan otras disposiciones                              |
| Decreto             | 41  | 01 marzo 2017     | Por medio del cual se reglamenta las disposiciones adoptadas en los Acuerdos N°(s) 012 de 2003; 015 de 2012; 018 de 2016 y 016 de 2017; para hacer efectiva la participación de la plusvalía en el municipio de Alvarado. |
| Acuerdo             | 10  | 01 junio 2017     | Por medio del cual se establece el procedimiento para la revisión, ajuste o modificación de las normas urbanísticas del Esquema de Ordenamiento Territorial   |

Parque principal – Cra 3 Calle 4 Esquina – Teléfono: 2820108 – 2820114

Código postal 730520 \* Alvarado – Tolima – Colombia

www.alvarado-tolima.gov.co \* e-mail: alcaldía@alvarado-tolima.gov.co



|         |    |               |  |
|---------|----|---------------|--|
| Acuerdo | 16 | 30 junio 2017 | por medio del cual se complementa excepcional unas normas urbanísticas del Esquema de Ordenamiento Territorial; Acuerdo 012 de 2003, y se dictan otras disposiciones |
| Decreto | 36 | 02 abril 2019 | Por medio del cual se reglamenta la subdivisión de predios urbanos en el Municipio de Alvarado y se dictan otras disposiciones                                       |
| Decreto | 37 | 02 abril 2019 | Por medio del cual se establece el procedimiento para el trámite, presentación y aprobación de un plano topográfico en el Municipio de Alvarado                      |

Fuente. Informe de gestión 2016-2019.

Con respecto al índice de pobreza multidimensional IPM, en el año 2018, el porcentaje total nacional fue de 19.6%. En el departamento del Tolima que hace parte de la región central el IPM asciende al 23.5% y en el municipio de Alvarado el porcentaje fue del 38.80%; superando el promedio departamental y nacional; los indicadores se acentúan en trabajo informal, bajo logro educativo, trabajo infantil, hacinamiento, barreras de acceso a servicios de salud, analfabetismo, sin acceso a fuente de agua mejorada.

#### 3.8.7.1. Formatos sugeridos por el DNP para esquematizar el diagnóstico del sector Vivienda.

Parque principal – Cra 3 Calle 4 Esquina – Teléfono: 2820108 – 2820114

Código postal 730520 \* Alvarado – Tolima – Colombia

[www.alvarado-tolima.gov.co](http://www.alvarado-tolima.gov.co) \* e-mail: [alcaldía@alvarado-tolima.gov.co](mailto:alcaldía@alvarado-tolima.gov.co)





El futuro es de todos

DNP Departamento Nacional de Planeación



Diagnóstico

Formato: Análisis para el Cierre de Brechas



Portal Territorial de Colombia



Alvarado un Hogar para la vida

Departamento: Tolima

Municipio: Alvarado

| Indicador Cierre de Brechas   | Nivel actual |              |        | Meta 2022 | Esfuerzo | Situación de la ET frente a Cierre de Brechas  |
|---|--------------|--------------|--------|-----------|----------|--|
|   | Municipio    | Departamento | Región |           |          |  |
| Deficit cuantitativo en vivienda  | 7.8%         | 10.7%        | 12.7%  | 6%        | Alto     | Frente al deficit cuantitativo en vivienda se requiere un esfuerzo de cierre de brechas alto comparado con las metas a 2022 del 6 %                                |
| Deficit cualitativo en vivienda   | 50.50%       | 26.50%       | 25.80% | 35%       | Alto     | Frente al deficit de vivienda cualitativo se requiere un esfuerzo de cierre de brechas alto comparado con las metas a 2022 del 35 %                                |
| Porcentaje de viviendas ocupadas que tienen acceso a servicio de acueducto              | 72.56%       | 81.2%        | 82.00% | 74%       | Alto     | Frente al porcentaje de viviendas con servicio de acueducto se requiere un esfuerzo de cierre de brechas alto % comparado con las metas a 2022 del 74 %            |
| Porcentaje de viviendas ocupadas que tienen acceso a servicio de alcantarillado         | 70.83%       | 70.00%       | 76.60% | 72%       | Alto     | Frente al porcentaje de viviendas con servicio de alcantarillado se requiere un esfuerzo de cierre de brechas alto comparado con las metas a 2022 del 72 %         |
| Porcentaje de viviendas ocupadas que tienen acceso a servicio de recolección de basuras | 38.47%       | 75.8%        | 81.60% | 50%       | Alto     | Frente al porcentaje de viviendas con servicio de recolección de basuras se requiere un esfuerzo de cierre de brechas alto comparado con las metas a 2022 del 50 % |
| Porcentaje de viviendas ocupadas que tienen acceso a servicio de internet               | 7.20%        | 40.7%        | 43,40% | 7.20%     | Alto     | Frente al porcentaje de viviendas con servicio de internet se requiere un esfuerzo de cierre de brechas alto comparado con las metas a 2022 del 7.20 %             |
| Porcentaje en el desarrollo urbano  | 45%          | 70.8%        | 73.6%  | 50%       | Alto     | Frente al porcentaje en el desarrollo urbano se requiere un esfuerzo de cierre de brechas alto comparado con las metas a 2022 del 50 %                             |
| Indice de pobreza multidimensional  | 38.8%        | 23.5%        | 19.6%  | 38%       | Alto     | Frente al Indice de pobreza multidimensional se requiere un esfuerzo de cierre de brechas alto comparado con las metas a 2022 del 38 %                             |
| Porcentaje de viviendas intervenidas con conexiones intradomiciliarias                  | 60%          | ND           | ND     | 65%       | Alto     | Frente al porcentaje en el desarrollo urbano se requiere un esfuerzo de cierre de brechas alto comparado con las metas a 2022 del 65 %                             |

Elaborado por: Secretaría de Planeación e Infraestructura

Parque principal – Cra 3 Calle 4 Esquina – Teléfono: 2820108 – 2820114

Código postal 730520 \* Alvarado – Tolima – Colombia

www.alvarado-tolima.gov.co \* e-mail: alcaldía@alvarado-tolima.gov.co



El futuro es de todos

DNP  
Departamento  
Nacional de Planeación



Diagnóstico

Formato 01. Matriz de Información complementaria



Portal  
Territorial  
de Colombia



Alvarado un  
Hogar para la Vida

Departamento: Tolima

Municipio: Alvarado

| Línea Estratégica                  | Sector / Tema Transversal | Indicador seleccionado  | Tendencia del indicador |        |        |        | Variación del indicador |                 |                 | Resumen de la situación del Sector/ Temática transversal  |
|------------------------------------|---------------------------|---|-------------------------|--------|--------|--------|-------------------------|-----------------|-----------------|---|
|                                    |                           |   | 2015                    | 2016   | 2017   | 2018   | Variación 15-16         | Variación 16-17 | Variación 17-18 |   |
| Dimensión Desarrollo Sociocultural | Vivienda                  | Deficit cuantitativo en vivienda  | 7.8%                    | 7.8%   | 7.8%   | 7.8%   | 0%                      | 0%              | 0%              | <b>Situaciones negativas:</b><br>La tasa de deficit cuantitativo de vivienda se mantuvo y esta por debajo del promedio departamental, pero aún se necesita dar solución de vivienda a los alvaradenses. |
| Dimensión Desarrollo Sociocultural | Vivienda                  | Deficit cualitativo en vivienda   | 50.50%                  | 50.50% | 50.50% | 50.50% | 0%                      | 0%              | 0%              | <b>Situaciones negativas:</b><br>Aumento de la tasa de deficit cualitativo de vivienda, cifra que se encuentra por encima del promedio departamental.   |
| Dimensión Desarrollo Sociocultural | Vivienda                  | Porcentaje de viviendas ocupadas que tienen acceso a servicio de acueducto              | 43.88%                  | 25.18% | 73.35% | 72.56% | 18.7%                   | 48.17%          | 0.79%           | <b>Situaciones negativas:</b><br>Bajo porcentaje en el acceso al servicio del acueducto en la zona rural.   |
| Dimensión Desarrollo Sociocultural | Vivienda                  | Porcentaje de viviendas ocupadas que tienen acceso a servicio de alcantarillado         | 23.46%                  | 25.18% | 71.58% | 70.83% | 1.72%                   | 46.40%          | 0.75%           | <b>Situaciones negativas:</b><br>Bajo porcentaje en el acceso al servicio del alcantarillado en la zona rural.  |
| Dimensión Desarrollo Sociocultural | Vivienda                  | Porcentaje de viviendas ocupadas que tienen acceso a servicio de recolección de basuras | 47.33%                  | 25.18% | 38.49% | 38.47% | 22.15%                  | 13.31%          | 0.02%           | <b>Situaciones negativas:</b><br>Bajo porcentaje en el acceso al servicio de recolección de basuras.  |
| Dimensión Desarrollo Sociocultural | Vivienda                  | Porcentaje de viviendas ocupadas que tienen acceso a servicio de internet               | 6.35%                   | 6.76%  | 6.98%  | 7.20%  | 0.41%                   | 0.22%           | 0.22            | <b>Situaciones negativas:</b><br>Bajo porcentaje en el acceso al servicio de internet.  |
| Dimensión Desarrollo Sociocultural | Vivienda                  | Porcentaje en el desarrollo urbano  | 45%                     | 45%    | 45%    | 45%    | 0%                      | 0%              | 0%              | <b>Situaciones negativas</b><br>Bajo porcentaje en el desarrollo urbano.  |
| Dimensión Desarrollo Sociocultural | Vivienda                  | Indice de pobreza multidimensional  | 38.8%                   | 38.8%  | 38.8%  | 38.8%  | 0%                      | 0%              | 0%              | <b>Situaciones negativas</b><br>Alto índice de pobreza multidimensional   |
| Dimensión Desarrollo Sociocultural | Vivienda                  | Porcentaje de viviendas intervenidas con conexiones intradomiciliarias                  | 60%                     | 60%    | 60%    | 60%    | 0%                      | 0%              | 0%              | <b>Situaciones negativas</b><br>Bajo porcentaje de viviendas intervenidas con conexiones intradomiciliarias   |

Elaborado por: Secretaría de Planeación e Infraestructura

Parque principal – Cra 3 Calle 4 Esquina – Teléfono: 2820108 – 2820114

Código postal 730520 \* Alvarado – Tolima – Colombia

www.alvarado-tolima.gov.co \* e-mail: alcaldía@alvarado-tolima.gov.co



El futuro es de todos

DNP Departamento Nacional de Planeación



Diagnóstico

Formato 02: Problemas territoriales



Portal Territorial de Colombia



Alvarado un Hogar para la Vida

Departamento: Tolima

Municipio: Alvarado

| Línea estratégica                  | Sector / Tema Transversal | Situaciones negativas encontradas  | ¿Cuál es la población a la que afecta la situación negativa? | ¿Dónde se ubica o localiza la situación negativa encontrada? | Síntesis del problema identificado  |
|------------------------------------|---------------------------|--|--|--|---|
| Dimensión Desarrollo Sociocultural | Vivienda                  | La tasa de deficit cuantitativo de vivienda se mantuvo y esta por debajo del promedio departamental, pero aún se necesita dar solución de vivienda a los alvaradenses. | Habitantes sin solución de vivienda                          | Alvarado   | Alto deficit cuantitativo de vivienda   |
| Dimensión Desarrollo Sociocultural | Vivienda                  | Aumento de la tasa de deficit cualitativo de vivienda, cifra que se encuentra por encima del promedio departamental.   | Habitantes sin mejoramiento de vivienda                      | Alvarado   | Alto deficit cualitativo de vivienda  |
| Dimensión Desarrollo Sociocultural | Vivienda                  | Bajo porcentaje en el acceso al servicio del acueducto en la zona rural.   | Habitantes sin acceso al servicio                            | Alvarado   | Bajo porcentaje en el acceso al servicio del acueducto  |
| Dimensión Desarrollo Sociocultural | Vivienda                  | Bajo porcentaje en el acceso al servicio del alcantarillado en la zona rural.  | Habitantes sin acceso al servicio                            | Alvarado   | Bajo porcentaje en el acceso al servicio del alcantarillado   |
| Dimensión Desarrollo Sociocultural | Vivienda                  | Bajo porcentaje en el acceso al servicio de recolección de basuras.  | Habitantes sin acceso al servicio                            | Alvarado   | Bajo porcentaje en el acceso al servicio de recolección de basuras.   |
| Dimensión Desarrollo Sociocultural | Vivienda                  | Bajo porcentaje en el acceso al servicio de internet.  | Habitantes sin acceso al servicio                            | Alvarado   | Bajo porcentaje en el acceso al servicio de internet.   |
| Dimensión Desarrollo Sociocultural | Vivienda                  | Bajo porcentaje en el desarrollo urbano.   | Comunidad  | Alvarado   | Bajo porcentaje en el desarrollo urbano. (Espacios públicos, parques, zonas verdes, plazas, palacio municipal, vigencia expirada y sin inicio de revisión del EOT, entre otros) |
| Dimensión Desarrollo Sociocultural | Vivienda                  | Bajo Índice de pobreza multidimensional.   | Comunidad  | Alvarado   | Alto Índice de pobreza multidimensional.  |
| Dimensión Desarrollo Sociocultural | Vivienda                  | Bajo porcentaje de viviendas intervenidas en conexiones intradomiciliarias   | Comunidad  | Alvarado   | Bajo porcentaje de viviendas intervenidas en conexiones intradomiciliarias.   |

Elaborado por: Secretaría de Planeación e Infraestructura

Parque principal – Cra 3 Calle 4 Esquina – Teléfono: 2820108 – 2820114

Código postal 730520 \* Alvarado – Tolima – Colombia

www.alvarado-tolima.gov.co \* e-mail: alcaldía@alvarado-tolima.gov.co



| Dimensión: Desarrollo Sociocultural  |   | Sector /Tema transversal: Vivienda   |   |   |
|--|---|--|---|---|
| Causas indirectas  | Causas directas                               | Problema identificado  | Consecuencias directas  | Consecuencias indirectas                                    |
| Falta de iniciativas y presentación de proyectos, la poca oferta por parte del gobierno nacional                 | Falta de recursos economicos                  | Alto deficit cuantitativo de vivienda                                      | Condiciones indignas de habitabilidad de la población urbana en el municipio            | Hacinamiento y baja calidad de vida, problemática social    |
| Falta de iniciativas y presentación de proyectos, la poca oferta por parte del gobierno nacional                 | Falta de recursos economicos                  | Alto deficit cualitativo de vivienda                                       | Condiciones indignas de habitabilidad de la población rural en el municipio             | Hacinamiento y baja calidad de vida, problemática social    |
| Desviación de recursos   | Ineficiencia en la operación                  | Bajo porcentaje en el acceso al servicio del acueducto                     | Problemas de salud  | Problemática social   |
| Desviación de recursos   | Ineficiencia en la operación                  | Bajo porcentaje en el acceso al servicio del alcantarillado                | Problemas de salud  | Problemática social   |
| Cultura de interés en el destino de los residuos   | Falta de recursos economicos                  | Bajo porcentaje en el acceso al servicio de recolección de basuras.        | Basura generada sin disposición final.  | Contaminación humana y ambiental                            |
| Falta de iniciativas y presentación de proyectos, la poca oferta por parte del gobierno nacional                 | No hay expansión del servicio en el municipio | Bajo porcentaje en el acceso al servicio de internet.                      | Dificultades para acceder a información por parte de alumnos y personas que laboran     | Desventajas en la educación y en lo laboral                 |
| Falta de iniciativas y presentación de proyectos.  | Falta de recursos economicos                  | Bajo porcentaje en el desarrollo urbano.                                   | Dificultades para acceder a espacios comunes.   | Desarticulación territorial.                                |
| Vigencia expirada y sin inicio de revisión del EOT   | Falta de decisión política                    |  | Ineficiencia en la orientación del proceso de ocupación y transformación del territorio | Pérdida de las condiciones de competitividad del municipio. |
| Falta de vivienda digna, falta de educación, falta de trabajo, falta de alimentación, falta de atención en salud | Falta de ingresos                             | Alto Índice de pobreza multidimensional.                                   | Improductividad y poco bienestar.   | Problemática social   |
| No hay selección   | Poca focalización                             | Bajo porcentaje de viviendas intervenidas en conexiones intradomiciliarias | Sin acceso al servicio  | Problemática social   |

Elaborado por: Secretaría de Planeación e Infraestructura

Parque principal – Cra 3 Calle 4 Esquina – Teléfono: 2820108 – 2820114

Código postal 730520 \* Alvarado – Tolima – Colombia

www.alvarado-tolima.gov.co \* e-mail: alcaldía@alvarado-tolima.gov.co



El futuro es de todos

DNP  
Departamento  
Nacional de Planeación



**Diagnóstico**  
Formato 05: Matriz de Diagnóstico



Portal  
Territorial  
de Colombia



Alvarado un  
Hogar para la vida

Departamento: Tolima

Municipio: Alvarado

Dimensión: Desarrollo Sociocultural

Sector /Tema transversal

Vivienda

| Situaciones Positivas  |              |       |   |
|--|--------------|-------|---|
| Problemas identificados  | Localización |       | ¿Asociado al Cierre de Brechas y/o la Construcción de Paz?  |
|  | Urbana       | Rural |   |
| Alto deficit cuantitativo de vivienda                                      | x            | x     | Frente al alto deficit cuantitativo de vivienda, se requiere un esfuerzo de cierre de brechas <b>alto</b> comparado con las metas a 2022 del 6%                                       |
| Alto deficit cualitativo de vivienda                                       | x            | x     | Frente al alto deficit cualitativo de vivienda, se requiere un esfuerzo de cierre de brechas <b>alto</b> comparado con las metas a 2022 del 35 %                                      |
| Bajo porcentaje en el acceso al servicio del acueducto                     | x            | x     | Frente al bajo porcentaje en el acceso al servicio de acueducto, se requiere un esfuerzo de cierre de brechas <b>alto</b> comparado con las metas a 2022 del 74 %                     |
| Bajo porcentaje en el acceso al servicio del alcantarillado                | x            | x     | Frente al bajo porcentaje en el acceso al servicio de alcantarillado, se requiere un esfuerzo de cierre de brechas <b>alto</b> comparado con las metas a 2022 del 72%                 |
| Bajo porcentaje en el acceso al servicio de recolección de basuras.        | x            | x     | Frente al bajo porcentaje en el acceso al servicio de recolección de basuras, se requiere un esfuerzo de cierre de brechas <b>alto</b> comparado con las metas a 2022 del 50%         |
| Bajo porcentaje en el acceso al servicio de internet.                      | x            | x     | Frente al bajo porcentaje en el acceso al servicio de internet, se requiere un esfuerzo de cierre de brechas <b>alto</b> comparado con las metas a 2022 del 7.20 %                    |
| Bajo porcentaje en el desarrollo urbano.                                   | x            | x     | Frente al bajo porcentaje en el desarrollo urbano, se requiere un esfuerzo de cierre de brechas <b>alto</b> comparado con las metas a 2022 del 50 %                                   |
| Alto Índice de pobreza multidimensional.                                   | x            | x     | Frente al alto Índice de pobreza multidimensional, se requiere un esfuerzo de cierre de brechas <b>alto</b> comparado con las metas a 2022 del 38 %                                   |
| Bajo porcentaje de viviendas intervenidas en conexiones intradomiciliarias | x            | x     | Frente al bajo porcentaje de viviendas intervenidas en conexiones intradomiciliarias, se requiere un esfuerzo de cierre de brechas <b>alto</b> comparado con las metas a 2022 del 65% |

**Resumen general del sector**

El municipio presenta gran déficit de vivienda tanto en la zona rural como urbana y desde el año 2016 hasta el año 2019 Se compró un lote en el barrio El Diamante, el cual se entregará dividido en lotes de 4x12 con urbanización que comprende redes de alumbrado público, acueducto, alcantarillado y servicios públicos básicos. Se entregaron dos proyectos de vivienda VIPA sobre un lote comprado en la administración 2012-2015, Reservas de San Fernando Etapa I y Etapa II. En la Etapa I se entregaron 89 viviendas y en la Etapa II se entregaron 59 viviendas. Se realizaron obras de urbanismos en los barrios San Pablo, San Fernando Etapa II y El Diamante (sardineles y andenes). En la zona urbana del municipio se realizaron 49 mejoramientos de vivienda: 2 cubiertas, 29 habitaciones, 9 cocinas, 4 pañetes y 5 unidades sanitarias. En la zona rural del municipio se realizaron mejoramientos de vivienda de la siguiente forma: Fase 1: 2 en Cabecera del Llano, 2 en La Caima, 4 en Caldas Viejo, 2 en Casitas, 1 en Convenio, 1 en el cruce de Los Guayabos, 4 en Cumina, 1 en Guamal, 6 en Guayabos, 5 en Juntas, 1 en Mina, 5 en Montealegre, 1 en La Palmita, 2 en Piedras Blancas, 3 en San Antonio, 1 en Tebaida, 1 en Palenque, 4 en Tigrera, 5 en Totarito, 2 en Vallecito, 3 en Violeta (en total 60). Fase 2: 12 en Caldas Viejo, 3 en La Tigrera, 3 en Rincón Chipalo, 4 en Cumina, 2 en Alto de Juntas, 1 en Palmita, 1 en Convenio, 1 en Guayabos China, 1 en Cabecera del Llano, 1 en Santo Domingo (en total 30). Fase 3: 1 en Cabecera del Llano, 2 en La Caima, 1 en Totarito, 1 en Guaruma, 1 en Guayabos, 6 en Rincón Chipalo, 5 en Caldas Viejo, 1 en Llanitos, 1 en Convenio, 2 en Cruce de los Guayabos, 3 en Montealegre, 1 en Violeta, 1 en Tigrera, 3 en Tebaida (en total 28). ; además la gestión por parte de la nueva administración ante entes gubernamentales para construcción y mejoramiento de viviendas fortalecerá este sector. En cuanto a los servicios públicos, se tiene buena cobertura de los servicios de acueducto, alcantarillado y recolección de basuras en la zona urbana pero existe deficiencia en la zona rural. La vigencia del EOT está expirada y sin inicio de revisión. Al municipio le falta desarrollo urbano.

Elaborado por: Secretaría de Planeación e Infraestructura

Parque principal – Cra 3 Calle 4 Esquina – Teléfono: 2820108 – 2820114

Código postal 730520 \* Alvarado – Tolima – Colombia

www.alvarado-tolima.gov.co \* e-mail: alcaldía@alvarado-tolima.gov.co



### 3.8.8. Sector minas y energía.

En el municipio de Alvarado existen 2.994 viviendas; 1.127 viviendas están conectadas a la red local de gas combustible; esto equivale a un consumo de gas del 37.64 %.

Con respecto a la energía eléctrica hay 2.549 viviendas conectadas a la red del sistema de distribución local de energía eléctrica, con un porcentaje de calidad y confiabilidad del servicio del 85.13%.

#### 3.8.8.1. Formatos sugeridos por el DNP para esquematizar el diagnóstico del sector minas y energía.

| Indicador Cierre de Brechas                                | Nivel actual |              |        | Meta 2022 | Esfuerzo | Situación de la ET frente a Cierre de Brechas   |
|--|--------------|--------------|--------|-----------|----------|---|
|  | Municipio    | Departamento | Región |           |          |   |
| Consumo de gas natural para uso residencial                | 37.64%       | ND           | ND     | 42.6%     | Medio    | Frente al consumo de gas natural para uso residencial el municipio requiere un esfuerzo de cierre de brechas medio comparado con la meta 2022 que es el 42.6 %                  |
| calidad y confiabilidad del servicio de energía eléctrica  | 85.13%       | ND           | ND     | 87.14%    | Medio    | Frente a la calidad y confiabilidad del servicio de energía eléctrica, el municipio requiere un esfuerzo de cierre de brechas medio comparado con la meta 2022 que es el 87.14% |
| Producción minera  | 30.00%       | ND           | ND     | 35.00%    | Medio    | Frente a la producción minera el municipio requiere un esfuerzo de cierre de brechas xxx comparado con la meta 2022 que es el 35%   |
| Reducción de emisiones totales de gases efecto invernadero | 15.00%       | ND           | ND     | 12.00%    | Alto     | Frente a la reducción de emisiones totales de gases efecto invernadero el municipio requiere un esfuerzo de cierre de brechas xxx comparado con la meta 2022 que es el 12 %     |

Elaborado por: Secretaría de Planeación e Infraestructura

Parque principal – Cra 3 Calle 4 Esquina – Teléfono: 2820108 – 2820114

Código postal 730520 \* Alvarado – Tolima – Colombia

www.alvarado-tolima.gov.co \* e-mail: alcaldía@alvarado-tolima.gov.co



### 3.9. Dimensión 3 Desarrollo de la Infraestructura.

Uno de los principales elementos para el desarrollo integral del municipio, es contar con una buena infraestructura, que genere excelente conectividad interna y externa; La infraestructura vial es de vital importancia en el desarrollo y crecimiento de nuestro municipio, mueve la economía y vincula las regiones y sectores más lejanos.

#### 3.9.1. Sector transporte.

El municipio de Alvarado tiene 210 Km de vías en su territorio, entre terciarias e interveredales. No se contabilizan las de orden nacional (Troncal del Magdalena) recién intervenida, ni las secundarias que están pavimentadas pero en mal estado y no se les da adecuado mantenimiento. Las vías terciarias de red son: Laguneta-La caima-Violeta-Tebaida-Chucuní-Guasimos-Convenio-Potrerito-Casitas-Tigrera-Santa Rita-Mercadillo-El Barro-. Aunque la red vial municipal tiene una malla que cubre a la mayoría de las veredas, está presenta problemas técnicos de trazado, obras de ingeniería y pendientes, además de los usuales arreglos que se deben hacer en épocas de lluvias.

##### 3.9.1.1. Formatos sugeridos por el DNP para esquematizar el diagnóstico del sector transporte.

Parque principal – Cra 3 Calle 4 Esquina – Teléfono: 2820108 – 2820114

Código postal 730520 \* Alvarado – Tolima – Colombia

[www.alvarado-tolima.gov.co](http://www.alvarado-tolima.gov.co) \* e-mail: [alcaldía@alvarado-tolima.gov.co](mailto:alcaldía@alvarado-tolima.gov.co)





El futuro es de todos

DNP  
Departamento  
Nacional de Planeación



Diagnóstico

Formato: Análisis para el Cierre de Brechas



Portal  
Territorial  
de Colombia



Alvarado un  
Hogar para la Vida

Departamento: Tolima

Municipio: Alvarado

| Indicador Cierre de Brechas              | Nivel actual |              |        | Meta 2022 | Esfuerzo | Situación de la ET frente a Cierre de Brechas  |
|--|--------------|--------------|--------|-----------|----------|--|
|  | Municipio    | Departamento | Región |           |          |  |
| Cobertura de vías mantenidas y reparadas | 20%          | ND           | ND     | 30%       | Alto     | Frente a la tasa de cobertura de vías mantenidas y reparadas, el municipio requiere un esfuerzo de cierre de brechas alto comparado con las metas a 2022 de 30 %     |
| Cobertura de vías urbanas pavimentadas   | 60%          | ND           | ND     | 70%       | Alto     | Frente a la tasa de cobertura de vías urbanas pavimentadas, el municipio requiere un esfuerzo de cierre de brechas alto comparado con las metas a 2022 de 70 %       |
| % puentes en mal estado                  | 90%          | ND           | ND     | 50%       | Alto     | Frente a la tasa de cobertura de puentes peatonales en mal estado, el municipio requiere un esfuerzo de cierre de brechas alto comparado con las metas a 2022 de 50% |
| Cobertura de vías en mal estado          | 80%          | ND           | ND     | 60%       | Alto     | Frente a la tasa de cobertura de vías en mal estado, el municipio requiere un esfuerzo de cierre de brechas alto comparado con las metas a 2022 de 60 %              |

Elaborado por: Secretaría de Planeación e Infraestructura



El futuro es de todos

DNP  
Departamento  
Nacional de Planeación



Diagnóstico

Formato 01. Matriz de Información complementaria



Portal  
Territorial  
de Colombia



Alvarado un  
Hogar para la Vida

Departamento: Tolima

Municipio: Alvarado

| Línea Estratégica                | Sector / Tema Transversal | Indicador seleccionado                   | Tendencia del indicador |      |      |      | Variación del indicador |                 |                 | Resumen de la situación del Sector/ Temática transversal                               |
|----------------------------------|---------------------------|--|-------------------------|------|------|------|-------------------------|-----------------|-----------------|--|
|                                  |                           |  | 2015                    | 2016 | 2017 | 2018 | Variación 15-16         | Variación 16-17 | Variación 17-18 |  |
| Desarrollo de la infraestructura | Transporte                | Cobertura de vías mantenidas y reparadas | ND                      | ND   | ND   | 20%  | ND                      | ND              | ND              | <b>Situaciones negativas:</b> Baja cobertura de vías mantenidas y reparadas            |
| Desarrollo de la infraestructura | Transporte                | Cobertura de vías urbanas pavimentadas   | ND                      | ND   | ND   | 60%  | ND                      | ND              | ND              | <b>Situaciones negativas:</b> Baja cobertura de vías urbanas pavimentadas              |
| Desarrollo de la infraestructura | Transporte                | % puentes rurales en mal estado          | ND                      | ND   | ND   | 90%  | ND                      | ND              | ND              | <b>Situaciones negativas:</b> Alto deterioro de puentes rurales                        |
| Desarrollo de la infraestructura | Transporte                | Cobertura de vías en mal estado          | ND                      | ND   | ND   | 80%  | ND                      | ND              | ND              | <b>Situaciones negativas:</b> Alto deterioro de vías rurales, interveredales y urbanas |

Elaborado por: Secretaría de Planeación e Infraestructura

Parque principal – Cra 3 Calle 4 Esquina – Teléfono: 2820108 – 2820114

Código postal 730520 \* Alvarado – Tolima – Colombia

www.alvarado-tolima.gov.co \* e-mail: alcaldía@alvarado-tolima.gov.co





El futuro es de todos

DNP  
Departamento  
Nacional de Planeación



**Diagnóstico**  
Formato 02: Problemas territoriales



Portal  
Territorial  
de Colombia



Departamento: Tolima  
Municipio: Alvarado

| Línea estratégica                | Sector / Tema Transversal | Situaciones negativas encontradas                        | ¿Cuál es la población a la que afecta la situación negativa? | ¿Dónde se ubica o localiza la situación negativa encontrada? | Síntesis del problema identificado   |
|----------------------------------|---------------------------|--|--|--|--|
| Desarrollo de la infraestructura | Transporte                | Baja cobertura de vías mantenidas y reparadas            | Toda la comunidad  | Zona rural y urbana  | Baja cobertura de vías mantenidas y reparadas                                      |
| Desarrollo de la infraestructura | Transporte                | Baja cobertura de vías urbanas pavimentadas              | comunidad  | Zona urbana  | Baja cobertura de vías urbanas pavimentadas  |
| Desarrollo de la infraestructura | Transporte                | Alto deterioro de puentes rurales                        | comunidad  | Zona rural   | Los puentes en mal estado han aumentado progresivamente en los últimos cuatro años |
| Desarrollo de la infraestructura | Transporte                | Alto deterioro de vías rurales, interveredales y urbanas | Toda la comunidad  | Zona rural y urbana  | Aumento de la tasa de cobertura de vías en mal estado                              |

Elaborado por: Secretaría de Planeación e Infraestructura



El futuro es de todos

DNP  
Departamento  
Nacional de Planeación



**Diagnóstico**  
Formato 03: Causas y Consecuencias



Portal  
Territorial  
de Colombia



Departamento: Tolima  
Municipio: Alvarado

Dimensión: Desarrollo de la infraestructura

Sector / Tema transversal: Transporte

| Causas indirectas               | Causas directas                            | Problema identificado                         | Consecuencias directas                             | Consecuencias indirectas  |
|---------------------------------|--|---|--|---|
| Falta de mantenimiento          | Falta de recursos económicos               | Baja cobertura de vías mantenidas y reparadas | Baja producción agrícola y disminución de mercadeo | Baja productividad  |
| Falta de proyectos              | Falta de recursos económicos               |   | Demora en los desplazamientos interveredales       | Dificultad para transportar producción agrícola                                     |
| Causas indirectas               | Causas directas                            | Problema identificado                         | Consecuencias directas                             | Consecuencias indirectas  |
| Deficiente planificación urbana | insuficientes vías urbanas en el municipio | Baja cobertura de vías urbanas pavimentadas   | Daños frecuentes en los vehículos                  | Altos costos en el mantenimiento vehicular  |
| Falta de proyectos              | Falta de recursos económicos               |   | Deterioro en el Paisaje urbano                     | Afectación de la imagen favorable del municipio por parte de comunidad y visitantes |
| Causas indirectas               | Causas directas                            | Problema identificado                         | Consecuencias directas                             | Consecuencias indirectas  |
| Falta de proyectos              | Bajo mantenimiento                         | Alto deterioro de puentes rurales             | Alto riesgo de accidentalidad                      | Demora en los desplazamientos interveredales  |
| Falta de iniciativas            | Baja rehabilitación                        |   | Demora en los desplazamientos interveredales       | Difícil comunicación entre veredas  |
| Falta de mantenimiento          | Falta de recursos económicos               |   | Baja producción agrícola y disminución de mercadeo | Baja productividad  |
| Causas indirectas               | Causas directas                            | Problema identificado                         | Consecuencias directas                             | Consecuencias indirectas  |
| Falta de mantenimiento          | Frecuentes precipitaciones                 | Alto deterioro de vías rurales                | Baja producción agrícola y disminución de mercadeo | Baja productividad  |
| Falta de proyectos              | Falta de recursos económicos               |   | Demora en los desplazamientos interveredales       | Dificultad para transportar producción agrícola                                     |

Elaborado por: Secretaría de Planeación e Infraestructura

Parque principal – Cra 3 Calle 4 Esquina – Teléfono: 2820108 – 2820114

Código postal 730520 \* Alvarado – Tolima – Colombia

www.alvarado-tolima.gov.co \* e-mail: alcaldía@alvarado-tolima.gov.co



El futuro es de todos

DNP  
 Departamento Nacional de Planeación



Formato 05: Matriz de Diagnóstico

Diagnóstico



Portal Territorial de Colombia



Alvarado un Hogar para la Vida

Departamento: Tolima

Municipio: Alvarado

Dimensión: Desarrollo de la infraestructura

Sector /Tema transversal

Transporte

Situaciones Positivas

| Problemas identificados                                  | Localización |       | ¿Asociado al Cierre de Brechas y/o la Construcción de Paz?  |
|--|--------------|-------|---|
|  | Urbana       | Rural |   |
| Baja cobertura de vías mantenidas y reparadas            | X            | X     | Frente a la tasa de cobertura de vías mantenidas y reparadas , el municipio requiere un esfuerzo de cierre de brechas alto comparado con las metas a 2022 del 30 %        |
| Baja cobertura de vías urbanas pavimentadas              | X            |       | Frente a la tasa de cobertura de vías urbanas pavimentadas , el municipio requiere un esfuerzo de cierre de brechas alto comparado con las metas a 2022 del 70 %          |
| Alto deterioro de puentes rurales                        |              | X     | Frente a la tasa de cobertura de porcentaje de puentes en mal estado, el municipio requiere un esfuerzo de cierre de brechas alto comparado con las metas a 2022 del 50 % |
| Alto deterioro de vías rurales, interveredales y urbanas | X            | X     | Frente a la tasa de cobertura de vías en mal estado, el municipio requiere un esfuerzo de cierre de brechas alto comparado con las metas a 2022 del 60 %                  |

Resumen general del sector

el Municipio de Alvarado tiene 210 km de vías en su territorio entre terciarias e interveredales. No se contabilizan las de orden nacional (Troncal del Magdalena) recién intervenida, ni las secundarias que están pavimentadas pero en mal estado y no se les da adecuado mantenimiento. Las vías terciarias de red son: - Laguneta - La Caima-Violeta.- Tebaida - Chucuní.- Guasimos - Convenio.- Potrerito - Casitas. - Tigrera - Santa Rita.- Mercadillo-El Barro. Aunque la red vial municipal tiene una malla que cubre a la mayoría de las veredas, esta presenta problemas técnicos de trazado, obras de ingeniería y pendientes, además de los usuales arreglos que se deben hacer en épocas de lluvias.

Elaborado por: Secretaría de Planeación e Infraestructura

### 3.10. Dimensión 4. Desarrollo Económico y Productivo

La base económica del municipio depende de la producción agrícola y comercial, como principales fuentes de ingresos; sin embargo presenta unas características importantes como es el ecoturismo,

Parque principal – Cra 3 Calle 4 Esquina – Teléfono: 2820108 – 2820114

Código postal 730520 \* Alvarado – Tolima – Colombia

www.alvarado-tolima.gov.co \* e-mail: alcaldía@ alvarado-tolima.gov.co



como potencialidad para generación de empleo; en esta dimensión se identifican los sectores: Agricultura y desarrollo rural, sector comercio, industria y turismo.

### 3.10.1. Sector agricultura y desarrollo rural

Los productos principales que se cultivan en el municipio de Alvarado son: Arroz, aguacate, café, caña panelera, cacao; La producción pecuaria más importante es la especie porcina y la piscicultura (Mojarra y cachama).

Las asociaciones que en la actualidad existen son: Aprocal (Asociación de productores de cacao de Alvarado); Aproalvarado (Asociación de productores agrícolas de Alvarado); Aproaguacate (Asociación de productores de aguacate de Alvarado; Asociación de productores de limonaria de Alvarado, Asogantol; Asproguayabos, Asocafila, café especial, Asovictialvarado).

El municipio cuenta con el consejo municipal de desarrollo rural, que es un espacio que facilita la participación de los habitantes rurales en la toma de decisiones que les afectan, pero además es un espacio para el ejercicio de la ciudadanía comprometida en la gestión, ejecución, seguimiento y control del desarrollo rural del municipio.

Alvarado es reconocido por el desarrollo que tiene en el sector agro-industria-turismo con la producción del mejor aguacate del país y de panela tipo exportación; también en la gestión de organizaciones agropecuarias. Tanto la demanda como la oferta de productos están direccionadas a las ciudades de Ibagué y Bogotá; en donde se distribuye en gran proporción sus productos; sin embargo en cuanto al mercado de productos de seguridad alimentaria, existe una oferta y demanda local cercana al 80% de la producción total municipal.

#### 3.10.1.1. Formatos sugeridos por el DNP para esquematizar el diagnóstico del sector agricultura y desarrollo rural.

Parque principal – Cra 3 Calle 4 Esquina – Teléfono: 2820108 – 2820114

Código postal 730520 \* Alvarado – Tolima – Colombia

[www.alvarado-tolima.gov.co](http://www.alvarado-tolima.gov.co) \* e-mail: [alcaldia@alvarado-tolima.gov.co](mailto:alcaldia@alvarado-tolima.gov.co)



El futuro es de todos

DNP  
Departamento  
Nacional de Planeación



Diagnóstico

Formato: Análisis para el Cierre de Brechas



Portal  
Territorial  
de Colombia



Alvarado un  
Hogar para la Vida

Departamento: Tolima

Municipio: Alvarado

| Indicador Cierre de Brechas  | Nivel actual |              |          | Meta 2022 | Esfuerzo | Situación de la ET frente a Cierre de Brechas   |
|--|--------------|--------------|----------|-----------|----------|---|
|  | Municipio    | Departamento | Región   |           |          |   |
| Hectáreas cosechadas de cultivos permanentes                                   | 1723         | 137.584      | 25878,97 | 1800      | Alto     | Frente al número de hectáreas cosechadas el municipio requiere un esfuerzo alto en el cierre de brechas comparado con la meta del 2022 de 1800 Has.   |
| Toneladas producidas de cultivos permanentes                                   | 3857         | 316.151      | ND       | 4200      | Alto     | Frente al número de toneladas producidas de cultivos permanentes el municipio requiere un esfuerzo alto en el cierre de brechas comparado con la meta del 2022 de 4.200 Tm                            |
| Número de cadenas productivas  | 5            | ND           | ND       | 5         | Alto     | Frente al número de cadenas productivas el municipio requiere un esfuerzo alto en el cierre de brechas comparado con la meta del 2022 de 5 cadenas productivas.                                       |
| Número de predios certificados en buenas prácticas agrícolas y ganaderas       | 2            | ND           | ND       | 3         | Alto     | Frente al número de predios certificados en buenas prácticas agrícolas y ganaderas el municipio requiere un esfuerzo alto en el cierre de brechas comparado con la meta del 2022 de 3 predios.        |
| Número de predios bovinos y porcinos con autorización sanitaria y de inocuidad | 31           | ND           | ND       | 31        | Alto     | Frente al número de predios bovinos y porcinos con autorización sanitaria y de inocuidad el municipio requiere un esfuerzo alto en el cierre de brechas comparado con la meta del 2022 de 31 predios  |
| Número de asociaciones de productores existentes                               | 9            | ND           | ND       | 11        | Alto     | Frente al número de asociaciones de productores existentes el municipio requiere un esfuerzo alto en el cierre de brechas comparado con la meta del 2022 de 11 asociaciones                           |
| Número de unidades productivas UPA que recibieron asistencia técnica           | 400          | ND           | ND       | 480       | Alto     | Frente al número de unidades productivas UPA que recibieron asistencia técnica el municipio requiere un esfuerzo alto en el cierre de brechas comparado con la meta del 2022 de 480 UPAS              |
| Número de productores beneficiados con estrategia de inclusión productiva      | 400          | ND           | ND       | 480       | Alto     | Frente al número de productores beneficiados con estrategia de inclusión productiva el municipio requiere un esfuerzo alto en el cierre de brechas comparado con la meta del 2022 de 480 productores. |

Elaborado por: Secretaría de Planeación e Infraestructura

Parque principal – Cra 3 Calle 4 Esquina – Teléfono: 2820108 – 2820114

Código postal 730520 \* Alvarado – Tolima – Colombia

www.alvarado-tolima.gov.co \* e-mail: alcaldía@alvarado-tolima.gov.co



El futuro es de todos

DNP  
Departamento  
Nacional de Planeación



Diagnóstico

Formato 01. Matriz de Información complementaria



Portal  
Territorial  
de Colombia



Alvarado un  
Hogar para la Vida

Departamento: Tolima

Municipio: Alvarado

| Línea Estratégica                 | Sector / Tema Transversal      | Indicador seleccionado   | Tendencia del indicador |       |       |      | Variación del indicador |                 |                 | Resumen de la situación del Sector/ Temática transversal  |
|-----------------------------------|--------------------------------|--|-------------------------|-------|-------|------|-------------------------|-----------------|-----------------|---|
|                                   |                                |  | 2015                    | 2016  | 2017  | 2018 | Variación 15-16         | Variación 16-17 | Variación 17-18 |   |
| Desarrollo económico y productivo | Agricultura y desarrollo rural | Hectáreas cosechadas de cultivos permanentes                                   | 1.417                   | 1.100 | 972   | 1723 | 317                     | 128             | 751             | <p><b>Situaciones positivas:</b><br/>Municipio netamente agropecuario. reconocido por el desarrollo que tiene en el sector agro-industria-turismo con la producción del mejor aguacate del país y de panela tipo exportación; también en la gestión de organizaciones agropecuarias.</p> <p><b>Situaciones Negativas:</b><br/>Falta gestión hacia el sector agropecuario. Falta gestión en el fortalecimiento de las cadenas productivas. Recursos limitados en la inversión del sector agropecuario del municipio. Inadecuada gestión en la planificación y suministro de agua potable rural. Baja gestión en el uso de energías sostenibles. Limitada gestión para mitigar los índices de miseria en el municipio y garantizar la seguridad alimentaria. El número de asociaciones es bajo frente a la diversidad de sectores productivos del municipio. Escasez de asistencia técnica y fortalecimiento a la producción influenciado por los cambios climáticos. Deficiente infraestructura y estrategia para la inclusión productiva.</p> |
| Desarrollo económico y productivo | Agricultura y desarrollo rural | Toneladas producidas de cultivos permanentes                                   | 6.977                   | 7.190 | 7.387 | 3857 | 213                     | 197             | 3530            |   |
| Desarrollo económico y productivo | Agricultura y desarrollo rural | Número de cadenas productivas  | ND                      | ND    | ND    | 5    | ND                      | ND              | ND              |   |
| Desarrollo económico y productivo | Agricultura y desarrollo rural | Número de predios certificados en buenas prácticas agrícolas y ganaderas       | ND                      | ND    | ND    | 2    | ND                      | ND              | ND              |   |
| Desarrollo económico y productivo | Agricultura y desarrollo rural | Número de predios bovinos y porcinos con autorización sanitaria y de inocuidad | ND                      | ND    | ND    | 31   | ND                      | ND              | ND              |   |
| Desarrollo económico y productivo | Agricultura y desarrollo rural | Número de asociaciones de productores existentes                               | ND                      | ND    | ND    | 9    | ND                      | ND              | ND              |   |
| Desarrollo económico y productivo | Agricultura y desarrollo rural | Número de unidades productivas UPA que recibieron asistencia técnica           | ND                      | ND    | ND    | 400  | ND                      | ND              | ND              |   |
| Desarrollo económico y productivo | Agricultura y desarrollo rural | Número de productores beneficiados con estrategia de inclusión productiva      | ND                      | ND    | ND    | 400  | ND                      | ND              | ND              |   |

Elaborado por: Secretaría de Planeación e Infraestructura

Parque principal – Cra 3 Calle 4 Esquina – Teléfono: 2820108 – 2820114

Código postal 730520 \* Alvarado – Tolima – Colombia

www.alvarado-tolima.gov.co \* e-mail: alcaldía@alvarado-tolima.gov.co



El futuro es de todos

DNP  
Departamento  
Nacional de Planeación



Diagnóstico

Formato 02: Problemas



Portal  
Territorial  
de Colombia

Logo



Alvarado un  
hogar para la vida

Departamento: Tolima

Municipio: Alvarado

| Dimensión                         | Sector / Tema Transversal      | Situaciones negativas encontradas  | ¿Cuál es la población a la que afecta la situación negativa? | ¿Dónde se ubica o localiza la situación negativa encontrada? | Síntesis del problema identificado  |
|-----------------------------------|--------------------------------|--|--|--|---|
| Desarrollo económico y productivo | Agricultura y desarrollo rural | Falta gestión hacia el sector agropecuario   | Habitantes del sector rural                                  | Alvarado   | Falta gestión hacia el sector agropecuario; el cambio climático y la emigración rural ha afectado el crecimiento del municipio.   |
| Desarrollo económico y productivo | Agricultura y desarrollo rural | Limitada gestión con recursos para mitigar los índices de miseria en el municipio  | Habitantes del municipio                                     | Alvarado   | Limitada gestión con recursos para mitigar los índices de miseria en el municipio y garantizar la seguridad alimentaria y la competitividad del municipio               |
| Desarrollo económico y productivo | Agricultura y desarrollo rural | Falta gestión en el fortalecimiento de las cadenas productivas.  | Habitantes del municipio                                     | Alvarado   | Falta gestión en el fortalecimiento de las cadenas productivas para mejorar el desarrollo económico y tecnológico.  |
| Desarrollo económico y productivo | Agricultura y desarrollo rural | Número de predios certificados en buenas prácticas agrícolas y ganaderas   | Habitantes del municipio                                     | Alvarado   | Pocas certificaciones en buenas prácticas agrícolas y ganaderas   |
| Desarrollo económico y productivo | Agricultura y desarrollo rural | Pocas autorizaciones sanitarias y de inocuidad   | Habitantes del municipio                                     | Alvarado   | Pocas autorizaciones sanitarias y de inocuidad  |
| Desarrollo económico y productivo | Agricultura y desarrollo rural | Bajo número de asociaciones frente a la diversidad de sectores productivos del municipio. No se ha dado la gestión necesaria para incrementar el número de organizaciones registradas. | Habitantes del municipio                                     | Alvarado   | Escasa gestión en la implementación de agremiaciones de productores priorizados del municipio.  |
| Desarrollo económico y productivo | Agricultura y desarrollo rural | Escasez de asistencia técnica y fortalecimiento a la producción influenciado por los cambios climáticos.   | Habitantes del municipio                                     | Alvarado   | Escasez de asistencia técnica y fortalecimiento a la producción influenciado por los cambios climáticos ha afectado la productividad de los agricultores del municipio. |
| Desarrollo económico y productivo | Agricultura y desarrollo rural | Deficiente infraestructura y estrategia para la inclusión productiva.  | Habitantes del municipio                                     | Alvarado   | Deficiente infraestructura y estrategia para la inclusión productiva no permite el crecimiento económico en el sector agropecuario.                                     |

Elaborado por: Secretaría de Planeación e Infraestructura

Parque principal – Cra 3 Calle 4 Esquina – Teléfono: 2820108 – 2820114

Código postal 730520 \* Alvarado – Tolima – Colombia

www.alvarado-tolima.gov.co \* e-mail: alcaldía@alvarado-tolima.gov.co



El futuro es de todos

DNP  
 Departamento Nacional de Planeación



Formato 03: Causas y Consecuencias



Portal Territorial de Colombia



Departamento: Tolima  
 Municipio: Alvarado

**Dimensión: Desarrollo económico y productivo**

**Sector /Tema transversal: Agricultura y desarrollo rural**

| Causas indirectas  | Causas directas   | Problema identificado   | Consecuencias directas   | Consecuencias indirectas   |
|--|---|---|--|--|
| Escasa gestión de recursos para el desarrollo agropecuario.                        | Pérdida de importancia en la agenda pública y la gobernanza | Incipiente gestión e inversión hacia el sector agropecuario.  | Incertidumbre frente a factores productivos (orden público, desplazamiento campesino y la legalización y restitución de tierras. | Pérdida de competitividad en la disminución de la pobreza rural y total. |
| Limitada innovación tecnológica e institucional                                    | Desconocimiento de la agricultura como patrón de desarrollo |   | Rezago de la población ante la pobreza   | Pérdida de competitividad en los niveles de pobreza total del municipio. |
| Ausencia en políticas de desarrollo de la agricultura y de los territorios rurales | Limitación en la formalización de predios rurales           |   | Agricultores con un menor desarrollo social con equidad.   | Rezago en el municipio por pérdida del crecimiento dinámico              |
| Escasa gestión agroambiental para el desarrollo agropecuario                       | Insuficiente infraestructura agrosostenible                 |   | Desconocimiento de los recursos naturales  | Un municipio menos competitivo en servicios ambientales                  |
| Causas indirectas  | Causas directas   | Problema identificado   | Consecuencias directas   | Consecuencias indirectas   |
| Falta de planificación   | Recursos escasos para población objetivo                    | Limitada gestión con recursos para mitigar los índices de miseria en el municipio y garantizar la seguridad alimentaria y la competitividad del municipio | Exclusión de la población con bajos índices de pobreza   | Incremento en los índices de pobreza                                     |
| Causas indirectas  | Causas directas   | Problema identificado   | Consecuencias directas   | Consecuencias indirectas   |
| Limitada gestión en las cadenas de valor integradas                                | Deficiente comercialización de la producción agropecuaria   | Falta gestión en el fortalecimiento de las cadenas productivas .  | Escasa diversificación de los productos  | Rezago del municipio ante el crecimiento económico                       |
| Inapropiada gestión en la diversificación de la oferta de productos agrícolas.     | Inestabilidad económica en el monocultivo                   |   | Menores ingresos a los agricultores, bajos niveles de producción y ganancias.  | Afecta el crecimiento del PIB del municipio                              |
| Incipiente gestión en la política comercial agrícola                               | Incremento en los costos de producción                      |   | Disminución en los rendimientos de producción agropecuaria   | Economía decreciente para el municipio                                   |
| Causas indirectas  | Causas directas   | Problema identificado   | Consecuencias directas   | Consecuencias indirectas   |
| Incumplimiento de requisitos   | Desconocimiento   | Pocas certificaciones en buenas prácticas agrícolas y ganaderas   | No obtener alimentos sanos e inocuos en las fincas   | Baja competitividad  |

Parque principal – Cra 3 Calle 4 Esquina – Teléfono: 2820108 – 2820114

Código postal 730520 \* Alvarado – Tolima – Colombia

www.alvarado-tolima.gov.co \* e-mail: alcaldía@alvarado-tolima.gov.co





| Causas indirectas  | Causas directas   | Problema identificado  | Consecuencias directas   | Consecuencias indirectas   |
|--|---|--|--|--|
| Incumplimiento de requisitos   | Desconocimiento   | Pocas autorizaciones sanitarias y de inocuidad   | No expedición de guías de movilización   | Improductividad  |
| Causas indirectas  | Causas directas   | Problema identificado  | Consecuencias directas   | Consecuencias indirectas   |
| Limitados recursos en el fortalecimiento de los gremios productivos  | Insuficiente infraestructura asociativa                             | Bajo número de asociaciones frente a la diversidad de sectores productivos del municipio. No se ha dado la gestión necesaria para incrementar el número de organizaciones registradas. | Disminución en la calidad de la producción agropecuaria                            | Índices de desarrollo económico del municipio  |
| Escasa gestión en la creación de nuevas asociaciones   | Ineficientes recursos para las asociaciones del municipio.          |  | Población limitada al derecho a la asociatividad                                   | Pérdida de la calidad del municipio receptor de recursos por asociatividad             |
| Escasa gestión en la formulación de proyectos productivos para asociaciones  | Bajo incentivo para asociarse                                       |  | Desarticulación de las cadenas productivas   | Afecta los indicadores de desarrollo económico y social del municipio                  |
| Escasa gestión en la capitalización para asociaciones  | Bajo interés de la población por la asociatividad                   |  | Ausencia de gremios productivos rurales  | Incremento de los niveles de pobreza del municipio                                     |
| Causas indirectas  | Causas directas   | Problema identificado  | Consecuencias directas   | Consecuencias indirectas   |
| Limitada gestión ante una agricultura fundamentada   | Desconocimiento del sector agropecuario como potencial económico    | Escasez de asistencia técnica y fortalecimiento a la producción influenciado por los cambios climáticos.   | Excluir la población rural en el campo potencial agroalimentario, agroindustrial o | Menor receptividad política de la agricultura en el futuro del municipio.              |
| Reducida gestión en la proyección de la agricultura revalorizando los recursos naturales   | Desconocimiento de los recursos agrícolas no explotados plenamente. |  | Desconocimiento de la producción agropecuaria como pilar del desarrollo económico  | Pérdida de competitividad del municipio ante la creciente demanda mundial de alimentos |
| Escasa gestión en la inversión rural   | Ausencia de la industria agrícola en el municipio                   |  | Exclusión de la población que habita en la zona rural                              | Pérdida de competitividad en los niveles de pobreza rural del municipio                |
| Obsoleta gestión de políticas comerciales  | Comercio ineficiente de la producción agropecuaria                  |  | Agricultores relegados ante el desarrollo más dinámico del sector agropecuario     | Limitación del municipio a una agricultura más abierta con flujos internacionales      |
| Causas indirectas  | Causas directas   | Problema identificado  | Consecuencias directas   | Consecuencias indirectas   |
| Rezago en el control, manejo y aprovechamiento de aguas; precaria infraestructura vial; poca tecnología, sobrecostos de insumos, ilimitado acceso a tierras de buena calidad | Recursos escasos  | Deficiente infraestructura y estrategia para la inclusión productiva.  | Sobrecostos en la producción y comercialización de productos                       | Dificultad en los procesos de producción y comercialización                            |

Elaborado por: Secretaría de Planeación e Infraestructura

Parque principal – Cra 3 Calle 4 Esquina – Teléfono: 2820108 – 2820114

Código postal 730520 \* Alvarado – Tolima – Colombia

www.alvarado-tolima.gov.co \* e-mail: alcaldía@alvarado-tolima.gov.co





El futuro es de todos

DNP Departamento Nacional de Planeación



Diagnóstico



Portal Territorial de Colombia



Alvarado un Hogar para la Vida

Departamento: Tolima

Municipio: Alvarado

Dimensión: Desarrollo económico y productivo

Sector /Tema transversal Agricultura y desarrollo rural

**Situaciones Positivas**

Situaciones positivas: Municipio netamente agropecuario. Alvarado es reconocido por el desarrollo que tiene en el sector agro-industria-turismo con la producción del mejor aguacate del país y de panela tipo exportación; también en la gestión de organizaciones agropecuarias.

| Problemas identificados  | Localización |       | ¿Asociado al Cierre de Brechas y/o la Construcción de Paz?  |
|--|--------------|-------|---|
|  | Urbana       | Rural |   |
| Falta gestión hacia el sector agropecuario   | X            | X     | Frente al número de hectáreas cosechadas el municipio requiere un esfuerzo alto en el cierre de brechas comparado con la meta del 2022 de 1800 Has.   |
| Limitada gestión con recursos para mitigar los índices de miseria en el municipio y garantizar la seguridad alimentaria y la competitividad del municipio                              | X            | X     | Frente al número de toneladas producidas de cultivos permanentes el municipio requiere un esfuerzo alto en el cierre de brechas comparado con la meta del 2022 de 4.200 Tm                            |
| Falta gestión en el fortalecimiento de las cadenas productivas para mejorar el desarrollo económico y tecnológico.   | X            | X     | Frente al número de cadenas productivas el municipio requiere un esfuerzo alto en el cierre de brechas comparado con la meta del 2022 de 5 cadenas productivas.                                       |
| Pocas certificaciones en buenas prácticas agrícolas y ganaderas  | X            | X     | Frente al número de predios certificados en buenas prácticas agrícolas y ganaderas el municipio requiere un esfuerzo alto en el cierre de brechas comparado con la meta del 2022 de 3 predios         |
| Pocas autorizaciones sanitarias y de inocuidad   | X            | X     | Frente al número de predios bovinos y porcinos con autorización sanitaria y de inocuidad el municipio requiere un esfuerzo alto en el cierre de brechas comparado con la meta del 2022 de 31 predios. |
| Bajo número de asociaciones frente a la diversidad de sectores productivos del municipio. No se ha dado la gestión necesaria para incrementar el número de organizaciones registradas. | X            | X     | Frente al número de asociaciones de productores existentes el municipio requiere un esfuerzo alto en el cierre de brechas comparado con la meta del 2022 de 11 asociaciones                           |
| Escasez de asistencia técnica y fortalecimiento a la producción influenciado por los cambios climáticos ha afectado la productividad de los agricultores del municipio.                | X            | X     | Frente al número de unidades productivas UPA que recibieron asistencia técnica el municipio requiere un esfuerzo alto en el cierre de brechas comparado con la meta del 2022 de 480 UPAS              |
| Deficiente infraestructura y estrategia para la inclusión productiva   | X            | X     | Frente al número de productores beneficiados con estrategia de inclusión productiva el municipio requiere un esfuerzo alto en el cierre de brechas comparado con la meta del 2022 de 480 productores. |

**Resumen general del sector**

Falta gestión hacia el sector agropecuario.  
Baja gestión en el fortalecimiento de las cadenas productivas.  
Recursos limitados en la inversión del sector agropecuario del municipio.  
Inadecuada gestión en la planificación y suministro de agua potable rural.  
Baja gestión en el uso de energías sostenibles.  
Limitada gestión para mitigar los índices de miseria en el municipio y garantizar la seguridad alimentaria.  
El número de asociaciones es bajo frente a la diversidad de sectores productivos del municipio.  
Escasez de asistencia técnica y fortalecimiento a la producción influenciado por los cambios climáticos.  
Deficiente infraestructura y estrategia para la inclusión productiva.

Elaborado por: Secretaría de Planeación e Infraestructura

Parque principal – Cra 3 Calle 4 Esquina – Teléfono: 2820108 – 2820114

Código postal 730520 \* Alvarado – Tolima – Colombia

www.alvarado-tolima.gov.co \* e-mail: alcaldía@alvarado-tolima.gov.co



### 3.10.2. Sector comercio, industria y turismo.

Las principales actividades agroindustriales que se adelantan en el municipio son: Producción de huevo-Genética-, producción de leche en polvo, derivados lácteos, producción de panela, biscochos, cucas.

En el municipio se desarrollan las siguientes actividades no agrícolas: Turismo (Parque nacional del arroz, agroturística el palmar, la posada campestre, villa Cristina); minería - material de río (Triturados La Caima); industria (Pellets plus).

#### 3.10.2.1. Formatos sugeridos por el DNP para esquematizar el diagnóstico del sector comercio, industria y turismo.

| Indicador Cierre de Brechas                 | Nivel actual |              |        | Meta 2022 | Esfuerzo | Situación de la ET frente a Cierre de Brechas   |
|---|--------------|--------------|--------|-----------|----------|---|
|   | Municipio    | Departamento | Región |           |          |   |
| Puntaje índice de competitividad            | 3%           | 5%           | 62.73% | 4%        | Alto     | Frente al puntaje del índice de competitividad, el municipio requiere un esfuerzo alto en el cierre de brechas comparado con la meta del 2022 que es del 4 %                    |
| Población ocupada en la industria turística | 20%          | 40%          | 60%    | 30%       | Alto     | Frente al puntaje de población ocupada en la industria turística, el municipio requiere un esfuerzo alto en el cierre de brechas comparado con la meta del 2018 que es del 30 % |

Elaborado por: Secretaría de Planeación e Infraestructura

Parque principal – Cra 3 Calle 4 Esquina – Teléfono: 2820108 – 2820114

Código postal 730520 \* Alvarado – Tolima – Colombia

www.alvarado-tolima.gov.co \* e-mail: alcaldía@alvarado-tolima.gov.co



### 3.11. Dimensión 5. Gestión Institucional.

Para el plan de desarrollo “**ALVARADO UN HOGAR PARA LA VIDA**”, esta dimensión es importante incluirla, ya que nos permite identificar hasta donde el Estado está cumpliendo con las garantías y derechos de la población y cerrando brechas que permita generar tranquilidad y paz con equidad en el municipio de Alvarado. Incluye las principales líneas de acción del gobierno local en dirección al cumplimiento de las funciones, competencias y responsabilidades asignadas a los entes territoriales a partir de la reforma constitucional del 1986 y fortalecida con la Constitución de 1991.

Dentro de la dimensión incluimos el sector información estadística, sector gobierno territorial y sector tecnologías de la información y las comunicaciones.

#### 3.11.1. Sector información estadística.

El municipio de Alvarado no ha actualizado la estratificación socio económica y no ha hecho actualización catastral, ni ha avaluado sus predios.

Con respecto al direccionamiento estratégico y la planeación se debe apuntar al fortalecimiento organizacional y simplificación de procesos. Todas las dimensiones de MIPG son piezas fundamentales e integrales en el proceso de análisis para el fortalecimiento organizacional, saber dónde se encuentra y para dónde va la entidad. El municipio obtuvo un nivel de desempeño institucional de 50.4 nivel medio, a través del FURAG, formulario que califica la gestión de cada entidad; este resultado se da por falta de la modernización institucional que permita reorganizar y fortalecer la administración.


Parque principal – Cra 3 Calle 4 Esquina – Teléfono: 2820108 – 2820114

Código postal 730520 \* Alvarado – Tolima – Colombia

[www.alvarado-tolima.gov.co](http://www.alvarado-tolima.gov.co) \* e-mail: [alcaldia@alvarado-tolima.gov.co](mailto:alcaldia@alvarado-tolima.gov.co)




3.11.1.1. Formatos sugeridos por el DNP para esquematizar el diagnóstico del sector información estadística.




**El futuro es de todos**

DNP  
Departamento  
Nacional de Planeación




**Diagnóstico**

Formato: Análisis para el Cierre de Brechas



Portal  
Territorial  
de Colombia



**Departamento: Tolima**  
**Municipio: Alvarado**

| Indicador Cierre de Brechas  | Nivel actual |              |        | Meta 2022 | Esfuerzo | Situación de la ET frente a Cierre de Brechas   |
|--|--------------|--------------|--------|-----------|----------|---|
|  | Municipio    | Departamento | Región |           |          |   |
| Porcentaje de avance en la actualización de la estratificación socioeconómica del municipio                                  | 0%           | ND           | ND     | 60%       | Alto     | Frente al porcentaje de avance en la actualización de la estratificación socioeconómica del municipio, se requiere un esfuerzo de cierre de brechas <b>alto</b> comparado con la meta 2022 que es el 60%                                  |
| Porcentaje de entidades articuladas que producen información estadística estratégica, bajo las buenas prácticas estadísticas | 30%          | ND           | ND     | 90%       | Alto     | Frente al Porcentaje de entidades articuladas que producen información estadística estratégica, bajo las buenas prácticas estadísticas, se requiere un esfuerzo de cierre de brechas <b>alto</b> comparado con la meta 2022 que es el 90% |
| Porcentaje de actualización catastral vigente del municipio  | 0%           | ND           | ND     | 50%       | Alto     | Frente a la actualización catastral vigente del municipio, se requiere un esfuerzo de cierre de brechas <b>alto</b> comparado con la meta 2022 que es el 50%  |
| Índice de desempeño institucional FURAG MIPG   | 50.45%       | 67.7%        | 80.9%  | 70%       | Alto     | Frente al índice de desempeño institucional, se requiere un esfuerzo de cierre de brechas <b>alto</b> comparado con la meta 2022 que es el 70%  |

Elaborado por: Secretaría de Gobierno-Secretaría de Planeación e Infraestructura

Parque principal – Cra 3 Calle 4 Esquina – Teléfono: 2820108 – 2820114

Código postal 730520 \* Alvarado – Tolima – Colombia

www.alvarado-tolima.gov.co \* e-mail: alcaldía@alvarado-tolima.gov.co



**Diagnóstico**

Formato 01. Matriz de Información complementaria



**Departamento: Tolima**

**Municipio: Alvarado**

| Línea Estratégica     | Sector / Tema Transversal | Indicador seleccionado   | Tendencia del indicador |      |      |        | Variación del indicador |                 |                 | Resumen de la situación del Sector/ Temática transversal   |
|-----------------------|---------------------------|--|-------------------------|------|------|--------|-------------------------|-----------------|-----------------|--|
|                       |                           |  | 2015                    | 2016 | 2017 | 2018   | Variación 15-16         | Variación 16-17 | Variación 17-18 |  |
| Gestión institucional | Información estadística   | Porcentaje de avance en la actualización de la estratificación socioeconómica del municipio                                  | ND                      | ND   | ND   | 0%     | 0                       | 0               | 0               | Inconsistencia en los estratos frente a pagos de servicios públicos  |
| Gestión institucional | Información estadística   | Porcentaje de entidades articuladas que producen información estadística estratégica, bajo las buenas prácticas estadísticas | ND                      | ND   | ND   | 30%    | 0                       | 0               | 0               | Bajo porcentaje en actualización o creación de documentos y estudios administrativos y herramientas de planeación. |
| Gestión institucional | Información estadística   | Actualización catastral vigente del municipio  | ND                      | ND   | ND   | 0%     | 0                       | 0               | 0               | Abundantes predios sin avaluar   |
| Gestión institucional | Información estadística   | Índice de desempeño institucional FURAG MIPG   | ND                      | ND   | ND   | 50.45% | 0                       | 0               | 0               | Lentitud y riesgos en la implementación de las políticas de desarrollo administrativo                              |

Elaborado por: Secretaría de Gobierno-Secretaría de Planeación e Infraestructura

Parque principal – Cra 3 Calle 4 Esquina – Teléfono: 2820108 – 2820114

Código postal 730520 \* Alvarado – Tolima – Colombia

www.alvarado-tolima.gov.co \* e-mail: alcaldía@alvarado-tolima.gov.co



El futuro es de todos DNP Departamento Nacional de Planeación **KIT Diagnóstico** Portal Territorial de Colombia Alvarado un Hogar para la Vida

Departamento: Tolima  
Municipio: Alvarado

Formato 02: Problemas territoriales

| Línea estratégica     | Sector / Tema Transversal | Situaciones negativas encontradas  | ¿Cuál es la población a la que afecta la situación negativa? | ¿Dónde se ubica o localiza la situación negativa encontrada? | Síntesis del problema identificado   |
|-----------------------|---------------------------|--|--|--|--|
| Gestión institucional | Información estadística   | Inconsistencia en los estratos frente a pagos de servicios públicos  | Comunidad  | Rural y urbana   | Inconsistencia en los estratos frente a pagos de servicios públicos  |
| Gestión institucional | Información estadística   | Porcentaje de entidades articuladas que producen información estadística estratégica, bajo las buenas prácticas estadísticas | Administración municipal                                     | Rural y urbana   | Bajo porcentaje en actualización o creación de documentos y estudios administrativos y herramientas de planeación. |
| Gestión institucional | Información estadística   | Abundantes predios sin avaluar   | Comunidad y administración municipal propietarias de predios | Rural y urbana   | Abundantes predios sin avaluar   |
| Gestión institucional | Información estadística   | Lentitud y riesgos en la implementación de las políticas de desarrollo administrativo  | Comunidad y administración municipal                         | Rural y urbana   | Lentitud y riesgos en la implementación de las políticas de desarrollo administrativo                              |

Elaborado por: Secretaría de Gobierno-Secretaría de Planeación e Infraestructura

El futuro es de todos DNP Departamento Nacional de Planeación **KIT Diagnóstico** Portal Territorial de Colombia Alvarado un Hogar para la Vida

Departamento: Tolima  
Municipio: Alvarado

Formato 03: Causas y Consecuencias

| Dimensión: Gestión institucional             | Sector / Tema transversal: Información estadística |  |  |   |
|--|--|--|--|---|
| Causas indirectas                            | Causas directas                                    | Problema identificado  | Consecuencias directas                   | Consecuencias indirectas                      |
| Comunidad sin estratificación                | Poca gestión por parte del municipio               | Inconsistencia en los estratos frente a pagos de servicios públicos  | cobros diferenciales                     | Inconformidad de la comunidad                 |
| Causas indirectas                            | Causas directas                                    | Problema identificado  | Consecuencias directas                   | Consecuencias indirectas                      |
| Recursos escasos                             | Poca gestión por parte del municipio               | Bajo porcentaje en actualización o creación de documentos y estudios administrativos y herramientas de planeación. | Estancamiento de procesos                | Débil dirección estratégica                   |
| Estructura organizacional obsoleta           | Falta de Fortalecimiento institucional             |  | Mal funcionamiento organizacional        | Incumplimiento en su función institucional    |
| Causas indirectas                            | Causas directas                                    | Problema identificado  | Consecuencias directas                   | Consecuencias indirectas                      |
| Difícil acceso                               | Poca gestión por parte del municipio               | Abundantes predios sin avaluar de la comunidad y el municipio  | Desconocimiento del valor de los predios | Estancamiento en el desarrollo urbano y rural |
| Causas indirectas                            | Causas directas                                    | Problema identificado  | Consecuencias directas                   | Consecuencias indirectas                      |
| Herramientas administrativas sin implementar | Poca gestión administrativa                        | Lentitud y riesgos en la implementación de las políticas de desarrollo administrativo                              | Procesos y procedimientos inadecuados    | Bajo índice de desempeño institucional        |

Elaborado por: Secretaría de Gobierno-Secretaría de Planeación e Infraestructura

Parque principal – Cra 3 Calle 4 Esquina – Teléfono: 2820108 – 2820114

Código postal 730520 \* Alvarado – Tolima – Colombia

www.alvarado-tolima.gov.co \* e-mail: alcaldía@alvarado-tolima.gov.co



El futuro es de todos

DNP  
Departamento  
Nacional de Planeación



Portal  
Territorial  
de Colombia

Diagnóstico



Alvarado un  
Hogar para la Vida

Departamento: Tolima

Municipio: Alvarado

| Dimensión: Gestión institucional   | Sector /Tema transversal |       | Información estadística   |
|--|--------------------------|-------|---|
| <b>Situaciones Positivas</b>   |                          |       |   |
| <b>Problemas identificados</b>   | <b>Localización</b>      |       | <b>¿Asociado al Cierre de Brechas y/o la Construcción de Paz?</b>   |
|  | Urbana                   | Rural |   |
| Inconsistencia en los estratos frente a pagos de servicios públicos  | X                        | X     | Frente al porcentaje de avance en la actualización de la estratificación socioeconómica del municipio , se requiere un esfuerzo de cierre de brechas <b>alto</b> comparado con la meta 2022 que es el 60%                         |
| Bajo porcentaje en actualización o creación de documentos administrativos y herramientas de planeación.  | X                        | X     | Frente al porcentaje de entidades articuladas que producen información estadística estratégica, bajo las buenas prácticas estadísticas se requiere un esfuerzo de cierre de brechas alto comparado con la meta 2022 que es el 90% |
| Abundantes predios sin avaluar   | X                        | X     | Frente a la actualización catastral vigente del municipio, se requiere un esfuerzo de cierre de brechas alto comparado con la meta 2022 que es el 50%   |
| Lentitud y riesgos en la implementación de las políticas de desarrollo administrativo  | X                        | X     | Frente al índice de desempeño institucional, se requiere un esfuerzo de cierre de brechas alto comparado con la meta 2022 que es el 70%   |
| <b>Resumen general del sector</b>  |                          |       |   |
| En la administración municipal han faltado conductas, aprendizajes, herramientas, que le den a la administración cierta fortaleza interna, que le permita ser eficiente en su entorno social, político, económico, cultural y ambiental; esto basado en la ausencia o desactualización de planes, programas, manuales, herramientas administrativas que sirvan de bitácora y brinden una madurez institucional capaz de transformar la realidad del municipio. |                          |       |   |
| La administración 2020-2023, busca un equilibrio eficiente entre la administración de recursos, los acuerdos organizacionales y el desarrollo de las capacidades a fin de cumplir metas y objetivos, articulando el trabajo que realiza la administración con las implicaciones sociales y políticas deseadas.   |                          |       |   |

Elaborado por: Secretaría de Gobierno-Secretaría de Planeación e Infraestructura

Parque principal – Cra 3 Calle 4 Esquina – Teléfono: 2820108 – 2820114

Código postal 730520 \* Alvarado – Tolima – Colombia

www.alvarado-tolima.gov.co \* e-mail: alcaldía@alvarado-tolima.gov.co



### 3.11.2. Sector gobierno territorial

En Alvarado existe alta tasa de homicidios por delitos violentos y de lesiones personales por agresiones debido a la falta de tolerancia, situación que conlleva a un debilitamiento del tejido social; existen hurtos a residencias causado por descuido de los propietarios y también por la frágil cooperación de entidades involucradas. Es importante fortalecer las juntas de acción comunal, las asociaciones y las veedurías para la incidencia de los ciudadanos en el espacio de participación ciudadana. Al año 2018 se presentan las siguientes cifras del flagelo que debe contrarrestar el municipio y los indicadores del nivel territorial y nacional.

Tasa de homicidios (x cada 100.000 habitantes) Alvarado 30 Tolima 22,5 Colombia 48.85

Tasa de hurtos a residencias (x cada 100.000 habitantes) Alvarado 56.97 Tolima 35 Colombia 37.8

En otro aspecto es importante realizar el Plan Municipal de la Gestión del Riesgo de Desastres ya que es un proceso social orientado a la formulación, ejecución, seguimiento evaluación de políticas, estrategia, planes, programas, regulaciones, instrumentos, medidas y acciones permanentes para concomimiento, reducción y manejo de desastres, con el propósito de contribuir a la seguridad, bienestar, la calidad de vida de las personas y al desarrollo sostenible”

A continuación se observan los eventos de desastre 2010-2017 en el municipio de Alvarado.

| <b>Desastre por tipo de evento</b> | <b>Frecuencia</b> | <b>%</b> |
|------------------------------------|-------------------|----------|
| Avenidas torrenciales              | 0                 | 0,00%    |
| Movimientos en masa                | 4                 | 14,81%   |
| Erupciones volcánicas              | 0                 | 0,00%    |
| Incendios forestales               | 13                | 48,15%   |

Parque principal – Cra 3 Calle 4 Esquina – Teléfono: 2820108 – 2820114

Código postal 730520 \* Alvarado – Tolima – Colombia

www.alvarado-tolima.gov.co \* e-mail: alcaldía@alvarado-tolima.gov.co





|                      |    |        |
|----------------------|----|--------|
| Inundaciones         | 10 | 37,04% |
| Sequías              | 0  | 0,00%  |
| Sismos               | 0  | 0,00%  |
| Total de eventos 27. |    |        |

Fuente DNP.

3.11.2.1. Formatos sugeridos por el DNP para esquematizar el diagnóstico del sector gobierno territorial.

Parque principal – Cra 3 Calle 4 Esquina – Teléfono: 2820108 – 2820114

Código postal 730520 \* Alvarado – Tolima – Colombia

[www.alvarado-tolima.gov.co](http://www.alvarado-tolima.gov.co) \* e-mail: [alcaldía@alvarado-tolima.gov.co](mailto:alcaldía@alvarado-tolima.gov.co)



El futuro es de todos  
DNP  
Departamento Nacional de Planeación



Diagnóstico

Formato: Análisis para el Cierre de Brechas



Portal Territorial de Colombia



Alvarado un Hogar para la Vida

Departamento: Tolima

Municipio: Alvarado

| Indicador Cierre de Brechas  | Nivel actual |              |        | Meta 2022 | Esfuerzo | Situación de la ET frente a Cierre de Brechas  |
|--|--------------|--------------|--------|-----------|----------|--|
|  | Municipio    | Departamento | Región |           |          |  |
| Tasa de homicidios   | 30%          | 22.5%        | 48.85% | 25%       | Alto     | Frente a la tasa de homicidios se requiere un esfuerzo de cierre de brecha alto comparado con la meta a 2022 del 25 %  |
| Tasa de lesiones personales  | 136.7%       | 134.8%       | ND     | 120%      | Alto     | Frente a la tasa de lesiones personales se requiere un esfuerzo de cierre de brecha alto comparado con la meta a 2022 del 120 %  |
| Tasa de hurto a residencias  | 56.97%       | 35%          | 37.8%  | 40%       | Alto     | Frente a la tasa de hurto a residencias se requiere un esfuerzo de cierre de brecha alto comparado con la meta a 2022 del 40 %   |
| Porcentaje de participación de las veedurías ciudadanas en el control social   | 10%          | 40%          | 55%    | 45%       | Alto     | Frente al porcentaje de participación de las veedurías ciudadanas en el control social se requiere un esfuerzo de cierre de brecha alto comparado con la meta a 2022 del 45 %  |
| Porcentaje de conformación de asociaciones   | 25%          | ND           | ND     | 50%       | Alto     | Frente al porcentaje de conformación de asociaciones se requiere un esfuerzo de cierre de brecha alto comparado con la meta a 2022 del 50 %  |
| tasa de cobertura de juntas de acción comunal  | 65%          | ND           | ND     | 70%       | Alto     | Frente a la tasa de cobertura de juntas de acción comunal se requiere un esfuerzo de cierre de brecha <b>alto</b> comparado con la meta a 2022 del 70 %  |
| Porcentaje del territorio municipal que cuenta con un estudio de amenaza de riesgos según los requisitos de la Ley 388 de 1997, La Ley 1523 de 2012 Y el Decreto 1807 DE 2014 en el art. 8 Y 9 | 0%           | ND           | ND     | 60%       | Alto     | Frente al Porcentaje del territorio municipal que cuenta con un estudio de amenaza según los requisitos de la Ley 388 de 1997, La Ley 1523 de 2012 Y el Decreto 1807 DE 2014 en el art. 8 Y 9, se requiere un esfuerzo de cierre de brecha Alto comparado con la meta a 2022 del 60% |
| Porcentaje de eventos para prevención de riesgo de desastres   | 10%          | ND           | ND     | 50%       | Alto     | Frente al porcentaje de eventos para prevención de riesgo de desastres se requiere un esfuerzo de cierre de brecha <b>xxx</b> comparado con la meta a 2022 del 50 %  |

Elaborado por: Secretaría de Gobierno- Secretaría de Planeación e Infraestructura

Parque principal – Cra 3 Calle 4 Esquina – Teléfono: 2820108 – 2820114

Código postal 730520 \* Alvarado – Tolima – Colombia

www.alvarado-tolima.gov.co \* e-mail: alcaldía@ alvarado-tolima.gov.co



El futuro es de todos

DNP  
Departamento  
Nacional de Planeación



Diagnóstico

Formato 01. Matriz de Información complementaria



Portal  
Territorial  
de Colombia



Alvarado un  
Hogar para la Vida

Departamento: Tolima

Municipio: Alvarado

| Línea Estratégica     | Sector / Tema Transversal | Indicador seleccionado  | Tendencia del indicador |        |        |        | Variación del indicador |                 |                 | Resumen de la situación del Sector/ Temática transversal   |
|-----------------------|---------------------------|---|-------------------------|--------|--------|--------|-------------------------|-----------------|-----------------|--|
|                       |                           |   | 2015                    | 2016   | 2017   | 2018   | Variación 15-16         | Variación 16-17 | Variación 17-18 |  |
| Gestión institucional | Gobierno territorial      | Tasa de homicidios  | 33.91%                  | 42.5%  | 40.0%  | 30.0%  | 8.59%                   | 2.50%           | 10.0%           | <b>Situaciones Negativas:</b><br>La tasa de homicidios bajó al 30%, pero aún está por encima del indicador departamental                       |
| Gestión institucional | Gobierno territorial      | Tasa de lesiones personales   | 181.1%                  | 283.5% | 272.8% | 136.7% | 102.40%                 | 10.70%          | 136.1%          | <b>Situaciones Negativas:</b><br>La tasa de lesiones personales bajó al 136.7%, pero aún está por encima del indicador departamental           |
| Gestión institucional | Gobierno territorial      | Tasa de hurto a residencias   | 45.28%                  | 34.03% | 11.37% | 56.97% | 11.25%                  | 22.66%          | 45.6%           | <b>Situaciones Negativas:</b><br>La tasa de hurto a residencias subió al 56.97%, cifra que se encuentra por encima del indicador departamental |
| Gestión institucional | Gobierno territorial      | Porcentaje de intervención de las veedurías ciudadanas en el control social   | ND                      | ND     | ND     | 10%    | ND                      | ND              | ND              | <b>Situaciones Negativas:</b><br>La tasa de porcentaje de participación de las veedurías ciudadanas en el control social es bajo               |
| Gestión institucional | Gobierno territorial      | Porcentaje de conformación de asociaciones  | ND                      | ND     | ND     | 25%    | ND                      | ND              | ND              | <b>Situaciones Negativas:</b><br>El porcentaje de conformación de asociaciones es bajo   |
| Gestión institucional | Gobierno territorial      | Porcentaje de gestión de las juntas de acción comunal   | ND                      | ND     | ND     | 65%    | ND                      | ND              | ND              | <b>Situaciones Negativas:</b><br>El porcentaje de gestión de las juntas de acción comunal es medio.  |
| Gestión institucional | Gobierno territorial      | Porcentaje del territorio municipal que cuenta con un estudio de amenaza según los requisitos de la Ley 388 de 1997, La Ley 1523 de 2012 Y el Decreto 1807 DE | ND                      | ND     | ND     | 0%     | ND                      | ND              | ND              | <b>Situaciones Negativas:</b><br>El municipio no cuenta con un estudio y la información existente es de baja aplicabilidad.                    |
| Gestión institucional | Gobierno territorial      | Porcentaje de eventos para prevención de riesgo de desastres  | ND                      | ND     | ND     | 10%    | ND                      | ND              | ND              | <b>Situaciones Negativas:</b><br>El porcentaje de eventos para prevención de riesgo de desastres es bajo                                       |

Elaborado por: Secretaría de Gobierno- Secretaría de Planeación e Infraestructura

Parque principal – Cra 3 Calle 4 Esquina – Teléfono: 2820108 – 2820114

Código postal 730520 \* Alvarado – Tolima – Colombia

www.alvarado-tolima.gov.co \* e-mail: alcaldía@alvarado-tolima.gov.co



El futuro es de todos

DNP  
 Departamento Nacional de Planeación



**Diagnóstico**

Formato 02: Problemas territoriales



Portal Territorial de Colombia



Alvarado un Hogar para la Vida

Departamento: Tolima

Municipio: Alvarado

| Dimensión             | Sector / Tema Transversal | Situaciones negativas encontradas   | ¿Cuál es la población a la que afecta la situación negativa? | ¿Dónde se ubica o localiza la situación negativa encontrada? | Síntesis del problema identificado   |
|-----------------------|---------------------------|---|--|--|--|
| Gestión institucional | Gobierno territorial      | La tasa de homicidios bajó al 30%, pero aún está por encima del indicador departamental   | comunidad alvaradense  | Rural y urbana   | Alta tasa de homicidios por delitos violentos.   |
| Gestión institucional | Gobierno territorial      | La tasa de lesiones personales bajó al 136.7%, pero aún está por encima del indicador departamental   |  |  | Alta tasa de lesiones personales por agresiones.   |
| Gestión institucional | Gobierno territorial      | La tasa de hurto a residencias subió al 56.97%, cifra que se encuentra por encima del indicador departamental   |  |  | Alta tasa de hurto a residencias que afecta especialmente a las familias alvaradenses                |
| Gestión institucional | Gobierno territorial      | La tasa de porcentaje de participación de las veedurías ciudadanas en el control social es de 10%, cifra que se   |  |  | Bajo porcentaje de participación de las veedurías ciudadanas en el control social                    |
| Gestión institucional | Gobierno territorial      | El porcentaje de conformación de asociaciones bajó  |  |  | Bajo porcentaje de conformación de asociaciones para el fomento de actividades.                      |
| Gestión institucional | Gobierno territorial      | El porcentaje de gestión de las juntas de acción comunal es bajo  |  |  | Bajo porcentaje de gestión de las juntas de acción comunal para enfrentar los problemas comunitarios |
| Gestión institucional | Gobierno territorial      | Porcentaje del territorio municipal que cuenta con un estudio de amenaza según los requisitos de la Ley 388 de 1997, La Ley 1523 de 2012 Y el Decreto 1807 DE 2014 en el art. 8 Y 9 |  |  | Baja aplicabilidad en la información existente de estudios de amenaza de riesgo del territorio.      |
| Gestión institucional | Gobierno territorial      | El porcentaje de eventos para prevención de riesgo de desastres es bajo   |  |  | Bajo porcentaje de acciones de mitigación en zonas de alto riesgo.                                   |

Elaborado por: Secretaría de Gobierno- Secretaría de Planeación e Infraestructura

Parque principal – Cra 3 Calle 4 Esquina – Teléfono: 2820108 – 2820114

Código postal 730520 \* Alvarado – Tolima – Colombia

www.alvarado-tolima.gov.co \* e-mail: alcaldía@alvarado-tolima.gov.co



El futuro es de todos

DNP  
Departamento  
Nacional de Planeación



Diagnóstico

Formato 03: Causas y Consecuencias

Departamento: Tolima  
Municipio: Alvarado



Portal  
Territorial  
de Colombia



Alvarado un  
Hogar para la Vida

| Dimensión: Gestión institucional   |  | Sector /Tema transversal: Gobierno territorial   |   |   |
|--|--|--|---|---|
| Causas indirectas  | Causas directas  | Problema identificado  | Consecuencias directas  | Consecuencias indirectas                          |
| Intolerancia   | riñas, crímenes pasionales, venganzas, robos.                  | Alta tasa de homicidios por delitos violentos.   | Conlleva a impactos sociales, políticos y económicos                  | Debilitamiento del tejido social                  |
| Causas indirectas  | Causas directas  | Problema identificado  | Consecuencias directas  | Consecuencias indirectas                          |
| Intolerancia   | riñas, crímenes pasionales, venganzas, accidentes de tránsito. | Alta tasa de lesiones personales por agresiones.   | Conlleva a impactos sociales, políticos y económicos                  | Debilitamiento del tejido social                  |
| Causas indirectas  | Causas directas  | Problema identificado  | Consecuencias directas  | Consecuencias indirectas                          |
| Fragil cooperación de entidades involucradas   | Descuido de los propietarios                                   | Alta tasa de hurto a residencias que afecta especialmente a las familias alvaradenses                | Pérdida de elementos del hogar  | Inconformidad de la comunidad                     |
| Causas indirectas  | Causas directas  | Problema identificado  | Consecuencias directas  | Consecuencias indirectas                          |
| Barreras institucionales   | Desconocimiento de los mecanismos para realizar el control     | Bajo porcentaje de participación de las veedurías ciudadanas en el control social                    | Gestión pública ineficaz  | Incumplimiento de los fines esenciales del Estado |
| Causas indirectas  | Causas directas  | Problema identificado  | Consecuencias directas  | Consecuencias indirectas                          |
| Recursos escasos   | Desconocimiento en la constitución de asociación               | Bajo porcentaje de conformación de asociaciones para el fomento de actividades.                      | Fragil cooperación de asociaciones involucradas                       | Pérdida de oportunidades                          |
| Causas indirectas  | Causas directas  | Problema identificado  | Consecuencias directas  | Consecuencias indirectas                          |
| Poca gestión por parte de la administración  | Recursos escasos   | Bajo porcentaje de gestión de las juntas de acción comunal para enfrentar los problemas comunitarios | Desorganización y tomas de decisiones inadecuadas                     | Inconformidad de la comunidad                     |
| Causas indirectas  | Causas directas  | Problema identificado  | Consecuencias directas  | Consecuencias indirectas                          |
| Limitación de recursos para estudios sobre cobertura del territorio en atención del riesgo PMGRD | Presupuesto limitado   | Baja aplicabilidad en la información existente de amenazas de riesgo del territorio.                 | Desconocimiento de la población con respecto a las amenazas de riesgo | Incremento en el nivel de atención del riesgo     |
| Causas indirectas  | Causas directas  | Problema identificado  | Consecuencias directas  | Consecuencias indirectas                          |
| Poca gestión por parte de la administración  | Recursos escasos   | Bajo porcentaje de acciones de mitigación en zonas de alto riesgo.                                   | población sin información en la prevención del riesgo                 | Impacto ambiental negativo                        |

Elaborado por: Secretaría de Gobierno- Secretaría de Planeación e Infraestructura

Parque principal – Cra 3 Calle 4 Esquina – Teléfono: 2820108 – 2820114

Código postal 730520 \* Alvarado – Tolima – Colombia

www.alvarado-tolima.gov.co \* e-mail: alcaldía@alvarado-tolima.gov.co



El futuro  
es de todos

DNP  
Departamento  
Nacional de Planeación



Portal  
Territorial  
de Colombia

Diagnóstico



Alvarado un  
Hogar para la Vida

Departamento: Tolima

Municipio: Alvarado

| Dimensión: Gestión institucional   | Sector /Tema transversal |       | Gobierno territorial  |
|--|--------------------------|-------|---|
| <b>Situaciones Positivas</b>   |                          |       |   |
| <b>Problemas identificados</b>   | <b>Localización</b>      |       | <b>¿Asociado al Cierre de Brechas y/o la Construcción de Paz?</b>   |
|  | Urbana                   | Rural |   |
| Alta tasa de homicidios por delitos violentos.   | X                        | X     | Frente a la tasa de homicidios se requiere un esfuerzo de cierre de brecha alto comparado con la meta a 2022 del 25 %   |
| Alta tasa de lesiones personales por agresiones.   | X                        | X     | Frente a la tasa de lesiones personales se requiere un esfuerzo de cierre de brecha alto comparado con la meta a 2022 del 120 %   |
| Alta tasa de hurto a residencias que afecta especialmente a las familias alvaradenses  | X                        | X     | Frente a la tasa de hurto a residencias se requiere un esfuerzo de cierre de brecha alto comparado con la meta a 2022 del 40 %  |
| Bajo porcentaje de participación de las veedurías ciudadanas en el control social  | X                        | X     | Frente al porcentaje de participación de las veedurías ciudadanas en el control social se requiere un esfuerzo de cierre de brecha alto comparado con la meta a 2022 del 45 %   |
| Bajo porcentaje de conformación de asociaciones para el fomento de actividades.  | X                        | X     | Frente al porcentaje de conformación de asociaciones se requiere un esfuerzo de cierre de brecha alto comparado con la meta a 2022 del 50 %   |
| Bajo porcentaje de gestión de las juntas de acción comunal para enfrentar los problemas comunitarios   | X                        | X     | Frente a la tasa de cobertura de juntas de acción comunal se requiere un esfuerzo de cierre de brecha alto comparado con la meta a 2022 del 70 %  |
| Baja aplicabilidad en la información existente de estudios de amenaza de riesgo del territorio.  | X                        | X     | Frente al Porcentaje del territorio municipal que cuenta con un estudio de amenaza según los requisitos de la Ley 388 de 1997, La Ley 1523 de 2012 Y el Decreto 1807 DE 2014 en el art. 8 Y 9, se requiere un esfuerzo de cierre de brecha alto comparado con la meta a 2022 del 60 % |
| Bajo porcentaje de acciones de mitigación en zonas de alto riesgo.   | X                        | X     | Frente al porcentaje de eventos para prevención de riesgos de desastres se requiere un esfuerzo de cierre de brecha alto comparado con la meta a 2022 del 50 %  |
| <b>Resumen general del sector</b>  |                          |       |   |
| Alta tasa de homicidios por delitos violentos y de lesiones personales por agresiones debido a la falta de tolerancia, situación que conlleva a un debilitamiento del tejido social; existen hurtos a residencias causado por descuido de los propietarios y también por la frágil cooperación de entidades involucradas. Es importante fortalecer las juntas de acción comunal, las asociaciones y las veedurías para la incidencia de los ciudadanos en el espacio de participación ciudadana. En otro aspecto es importante realizar el Plan Municipal de la Gestión del Riesgo de Desastres ya que es un proceso social orientado a la formulación, ejecución, seguimiento evaluación de políticas, estrategia, planes, programas, regulaciones, instrumentos, medidas y acciones permanentes para concomitamiento, reducción y manejo de desastres, con el propósito de contribuir a la seguridad, bienestar, la calidad de vida de las personas y al desarrollo sostenible". |                          |       |   |

Elaborado por: Secretaría de Gobierno- Secretaría de Planeación e Infraestructura

Parque principal – Cra 3 Calle 4 Esquina – Teléfono: 2820108 – 2820114

Código postal 730520 \* Alvarado – Tolima – Colombia

www.alvarado-tolima.gov.co \* e-mail: alcaldía@alvarado-tolima.gov.co



### 3.11.3. Sector tecnologías de la información y las comunicaciones.

De acuerdo al Art. 6 Ley 1341 de 2009; Las Tecnologías de la Información y las Comunicaciones (TIC), son el conjunto de recursos, herramientas, equipos, programas informáticos, aplicaciones, redes y medios; que permiten la compilación, procesamiento, almacenamiento, transmisión de información como: voz, datos, texto, video e imágenes. La siguiente tabla nos muestra el avance del municipio con respecto a las tecnologías y comunicaciones para la atención y bienestar a los ciudadanos e informes relacionados con la administración (Acceso a internet, Índice de gobierno abierto-Digital, entre otros).

Tabla 10. Tecnologías de la información y las comunicaciones.

| Puntos de acceso comunitarios | Abonados a internet | Índice de penetración internet | %Zonas de internet gratis WIFI |
|-------------------------------|---------------------|--------------------------------|--------------------------------|
| 17                            | 244                 | 2,8%                           | 1                              |

Fuente. Tolima en cifras 2018.

#### 3.11.3.1. Formatos sugeridos por el DNP para esquematizar el diagnóstico del sector tecnologías de la información y las comunicaciones.

Parque principal – Cra 3 Calle 4 Esquina – Teléfono: 2820108 – 2820114

Código postal 730520 \* Alvarado – Tolima – Colombia

[www.alvarado-tolima.gov.co](http://www.alvarado-tolima.gov.co) \* e-mail: [alcaldía@alvarado-tolima.gov.co](mailto:alcaldía@alvarado-tolima.gov.co)



DNP  
Departamento  
Nacional de Planeación



Diagnóstico

Formato: Análisis para el Cierre de Brechas



Portal  
Territorial  
de Colombia



Alvarado un  
Hogar para la Vida

Departamento: Tolima  
Municipio: Alvarado

| Indicador Cierre de Brechas         | Nivel actual |              |        | Meta 2022 | Esfuerzo   | Situación de la ET frente a Cierre de Brechas   |
|-------------------------------------|--------------|--------------|--------|-----------|------------|---|
|                                     | Municipio    | Departamento | Región |           |            |   |
| Índice de penetración a internet    | 2.8%         | 9.9%         | ND     | 4%        | Medio-Alto | Frente al porcentaje de población que usa internet, se requiere un esfuerzo de cierre de brechas medio alto comparado con la meta 2022 que es el 4% |
| Índice de gobierno abierto(Digital) | 40.0%        | ND           | ND     | 60%       | Alto       | Frente al índice de gobierno abierto, se requiere un esfuerzo de cierre de brechas alto comparado con la meta 2022 que es el 60%                    |

Elaborado por: Secretaría de Gobierno



DNP  
Departamento  
Nacional de Planeación



Diagnóstico

Formato 01. Matriz de Información complementaria



Portal  
Territorial  
de Colombia



Alvarado un  
Hogar para la Vida

Departamento: Tolima  
Municipio: Alvarado

| Línea Estratégica     | Sector / Tema Transversal                          | Indicador seleccionado              | Tendencia del indicador |      |      |       | Variación del indicador |                 |                 | Resumen de la situación del Sector/ Temática transversal   |
|-----------------------|--|-------------------------------------|-------------------------|------|------|-------|-------------------------|-----------------|-----------------|--|
|                       |  |                                     | 2015                    | 2016 | 2017 | 2018  | Variación 15-16         | Variación 16-17 | Variación 17-18 |  |
| Gestión institucional | Tecnologías de la información y las comunicaciones | Índice de penetración a internet    | ND                      | ND   | ND   | 2.8%  | 0                       | 0               | 0               | Situación negativa: Bajo índice de penetración de internet |
| Gestión institucional | Tecnologías de la información y las comunicaciones | Índice de gobierno abierto(Digital) | ND                      | ND   | ND   | 40.0% | 0                       | 0               | 0               | Situación negativa: Bajo índice de gobierno abierto        |

Elaborado por: Secretaría de Gobierno

Parque principal – Cra 3 Calle 4 Esquina – Teléfono: 2820108 – 2820114

Código postal 730520 \* Alvarado – Tolima – Colombia

www.alvarado-tolima.gov.co \* e-mail: alcaldía@alvarado-tolima.gov.co





El futuro es de todos

DNP  
 Departamento Nacional de Planeación



**Formato 02: Problemas territoriales**



Portal Territorial de Colombia



Alvarado un Hogar para la Vida

Departamento: Tolima

Municipio: Alvarado

| Línea estratégica     | Sector / Tema Transversal                          | Situaciones negativas encontradas        | ¿Cuál es la población a la que afecta la situación negativa? | ¿Dónde se ubica o localiza la situación negativa encontrada? | Síntesis del problema identificado       |
|-----------------------|--|--|--|--|--|
| Gestión institucional | Tecnologías de la información y las comunicaciones | Bajo índice de penetración a internet    | Comunidad y administración municipal                         | Rural y urbana   | Bajo índice de penetración a internet    |
| Gestión institucional | Tecnologías de la información y las comunicaciones | Bajo índice de gobierno abierto(Digital) | administración municipal                                     | Urbana   | Bajo índice de gobierno abierto(Digital) |

Elaborado por: Secretaría de Gobierno



El futuro es de todos

DNP  
 Departamento Nacional de Planeación



**Diagnóstico**

**Formato 03: Causas y Consecuencias**



Portal Territorial de Colombia



Alvarado un Hogar para la Vida

Departamento: Tolima

Municipio: Alvarado

| Dimensión: Gestión institucional    |                                    | Sector /Tema transversal: Tecnologías de la información y las comunicaciones |   |   |
|-------------------------------------|------------------------------------|--|---|---|
| Causas indirectas                   | Causas directas                    | Problema identificado  | Consecuencias directas  | Consecuencias indirectas                        |
| Falta de conocimiento y habilidades | Falta de instrumentos y equipos    | Bajo índice de penetración a internet  | Limitado acceso a contenidos y servicios virtuales              | Limitado acceso a trámites y servicios en línea |
| Poca gestión                        | Falta de Recursos                  |  | Limitado acceso a contenidos académicos                         | Limitado crecimiento académico y profesional    |
| Causas indirectas                   | Causas directas                    | Problema identificado  | Consecuencias directas  | Consecuencias indirectas                        |
| Bajo sentido de pertenencia         | Procesos administrativos obsoletos | Bajo índice de gobierno abierto(Digital)                                     | Calificación por debajo del promedio de desempeño institucional | Poco desempeño institucional                    |

Elaborado por: Secretaría de Gobierno

Parque principal – Cra 3 Calle 4 Esquina – Teléfono: 2820108 – 2820114

Código postal 730520 \* Alvarado – Tolima – Colombia

www.alvarado-tolima.gov.co \* e-mail: alcaldía@ alvarado-tolima.gov.co



Portal  
Territorial  
de Colombia

**Diagnóstico**



Alvarado un  
Hogar para la Vida

**Departamento: Tolima**

**Municipio: Alvarado**

| Dimensión: Gestión institucional   | Sector /Tema transversal |       | Tecnologías de la información y las comunicaciones   |
|--|--------------------------|-------|--|
| <b>Situaciones Positivas</b>   |                          |       |  |
| Problemas identificados  | Localización             |       | ¿Asociado al Cierre de Brechas y/o la Construcción de Paz?   |
|  | Urbana                   | Rural |  |
| Bajo índice de penetración a internet  | X                        | X     | Frente al bajo índice de penetración a internet , se requiere un esfuerzo de cierre de brechas medio alto comparado con la meta 2022 que es el 4 % |
| Bajo índice de gobierno abierto(Digital)   | X                        | X     | Frente al índice de desarrollo de gobierno electrónico, se requiere un esfuerzo de cierre de brechas alto comparado con la meta 2022 que es el 60% |
| <b>Resumen general del sector</b>  |                          |       |  |
| En el municipio hay 17 puntos de acceso comunitarios , Abonados a internet 244, y Zonas de internet gratis WIFI 1. |                          |       |  |

Elaborado por: Secretaría de Gobierno

## 4 PARTE ESTRATÉGICA.

### 4.1. Misión

Hacer de Alvarado un Municipio que garantice a sus pobladores una gestión pública orientada a resultados, transparente, eficiente eficaz y efectiva, que formula e implementa políticas públicas dirigidas al fortalecimiento del capital humano, la economía a través del desarrollo socioeconómico sostenible; para lo que se apoyará en un equipo multidisciplinario idóneo, una comunidad activa, participativa y propositiva y unas instituciones público privadas comprometidas en dinamizar la sostenibilidad y desarrollo integral a través del ordenamiento del territorio.

Parque principal – Cra 3 Calle 4 Esquina – Teléfono: 2820108 – 2820114

Código postal 730520 \* Alvarado – Tolima – Colombia

www.alvarado-tolima.gov.co \* e-mail: alcaldía@ alvarado-tolima.gov.co



#### 4.2. Visión

Al terminar el periodo de gobierno el Municipio de Alvarado se consolidará como un territorio ordenado, sostenible, agradable para visitar y vivir en él, con una oferta de servicios de alta calidad integrada a la economía local y regional y prestada por su población integralmente comprometida, orientado por con un Gobierno Municipal eficiente, eficaz, efectivo y transparente que promueve la prosperidad social y la iniciativa económica privada para capitalizar sus ventajas de localización geoestratégica en beneficio del desarrollo humano integral de sus habitantes.

#### 4.3. Visión estratégica

Gestión pública planificada orientada a resultados con énfasis en desarrollo sostenible.

La parte estratégica del plan de desarrollo “UN HOGAR PARA LA VIDA” 2020-2023; es el resultado del diagnóstico del municipio, esto para diseñar estrategias de intervención que orienten la gestión del gobierno. La estructura de la parte estratégica del plan refleja las prioridades del gobierno y se organizaron en 4 niveles para facilitar tanto la estructuración como el seguimiento del plan de desarrollo.

Nivel 1. Grandes apuestas o líneas estratégicas

Nivel 2. Objetivo - Indicadores de resultado.

Nivel 3. Programas

Nivel 4. Estrategia - Indicadores de producto.

El kit de planeación territorial dispone información y herramientas prácticas y además se contaron con las orientaciones de las entidades del nivel nacional y departamental para asegurar una

Parque principal – Cra 3 Calle 4 Esquina – Teléfono: 2820108 – 2820114

Código postal 730520 \* Alvarado – Tolima – Colombia

[www.alvarado-tolima.gov.co](http://www.alvarado-tolima.gov.co) \* e-mail: [alcaldía@alvarado-tolima.gov.co](mailto:alcaldía@alvarado-tolima.gov.co)



alineación y articulación estratégica del plan.(Directiva 002 de 03 de febrero de 2020, Directiva 0012 de 31 de marzo de 2020 de la Procuraduría General de la Nación; Cartilla para mandatarios territoriales “Trabajando por la niñez y las familias ganamos todos” del ICBF; Cartilla # ABC contra la pobreza del Departamento de la Prosperidad Social; Orientaciones para la incorporación de la dimensión ambiental en los planes de desarrollo Cortolima; Unidad administrativa especial para la atención y reparación integral a las víctimas. La administración municipal consciente de la coyuntura en relación con el covid-19 y sus efectos sociales, económicos y ambientales en el territorio; ha realizado un ejercicio de responsabilidad institucional, reorganizando sus apuestas estratégicas, programáticas y la priorización de la inversión, una vez fue anunciada la pandemia y sus efectos comenzaron a evidenciarse en el Municipio; en este orden de ideas, los programas y las metas tanto de bienestar como de producto del Plan de Desarrollo “UN HOGAR PARA LA VIDA” 2020-2023 y su componente financiero, obedecen a la realidad actual. El tema del covid-19 está incluido en metas o productos a través de las cuales la Administración Municipal tendrá la posibilidad de atender la pandemia y sus efectos en el territorio, además de promover las condiciones mínimas para superarla.

#### 4.3.1. Visión estratégica COVID-19

La pandemia ocasionada por el covid-19 no tiene precedentes en la historia del país. Los efectos sobre crecimiento económico y desempleo alertan sobre la necesidad de tomar medidas extraordinarias desde varios ámbitos

Estos momentos de la crisis, según lo que se vislumbra por las afectaciones en otros países, lleva primero a un shock en la oferta, que paulatinamente, a medida que se pierde empleo y se limita el ingreso de los hogares, a una crisis de la demanda. Por lo tanto, las problemáticas principales por atender en las diferentes fases o momentos se pueden sintetizar de la siguiente manera. Vale aclarar que acá no se detallan las afectaciones de salud pública propias de la estrategia de salud, sino que

Parque principal – Cra 3 Calle 4 Esquina – Teléfono: 2820108 – 2820114

Código postal 730520 \* Alvarado – Tolima – Colombia

[www.alvarado-tolima.gov.co](http://www.alvarado-tolima.gov.co) \* e-mail: [alcaldía@alvarado-tolima.gov.co](mailto:alcaldía@alvarado-tolima.gov.co)



se hace énfasis en los impactos sobre el bienestar de la población y los impactos sobre las actividades económicas, para identificar los tipos de medidas que debe considerar el Plan de Desarrollo:

Resulta preciso indicar en todo caso, que la reactivación socioeconómica implica también medidas del sector privado, como la adaptación al teletrabajo, el mantenimiento de los precios a pesar de la percepción de aumento del costo de algunos insumos, adopción de estrategias de virtualización y comercio digital. Vale decir también que, durante la elaboración del de Desarrollo, desde finales de marzo y el mes de abril de 2020, aún no se visualizaba el impacto que en virtud del aislamiento y las normas expedidas por el gobierno nacional en desarrollo de la emergencia social y económica, han generado a nivel local, una de ellas el decreto legislativo 683 de 21 de mayo de 2020, en torno a las posibles modificaciones al Plan de Desarrollo en el contexto de la pandemia, En este ejercicio el equipo de gobierno, mostró como principal preocupación, la capacidad instalada en la administración municipal en especial del sector salud y gestión de emergencias. El tema económico, ligado principalmente al empleo, los grupos vulnerables, la informalidad, al igual que las oportunidades en la educación. Los desbalances entre las decisiones de gobierno nacional derivadas por el COVID 19 y las realidades locales También se tuvo un especial interés por mejorar sus relaciones con el medio ambiente y las actividades que para ello se requieren. Dadas las problemáticas señaladas, el manejo del impacto social y económico por la pandemia de Coronavirus COVID-19 en el Plan de Desarrollo se organiza en cuatro estrategias:

1. Atención en salud, estrategia que da continuidad a la atención de la emergencia sanitaria y al fortalecimiento del sector salud, para tener capacidad de respuesta ante la evolución de la pandemia y su impacto en el sistema local de salud. Se ejecuta bajo el marco del plan de acción preparado por la alcaldía y coordinado conjuntamente con el hospital. Se implementa en todas las fases de la pandemia, mediante acciones de preparación, contención, mitigación y seguimiento; para lo cual articula actores públicos, privados, al igual que crear una dependencia especializada al interior de

Parque principal – Cra 3 Calle 4 Esquina – Teléfono: 2820108 – 2820114

Código postal 730520 \* Alvarado – Tolima – Colombia

[www.alvarado-tolima.gov.co](http://www.alvarado-tolima.gov.co) \* e-mail: [alcaldía@alvarado-tolima.gov.co](mailto:alcaldía@alvarado-tolima.gov.co)



la estructura organizacional del municipio que permita el apoyo especializado en temas de prevención de riesgos de salud y el fortalecimiento organizacional y logístico de la gestión de riesgos.

2. Garantía mínima alimentaria, enfocada en un esquema de entrega de kit nutricionales y de bioseguridad y contribuciones solidarias garantizará, un apoyo mínimo a los hogares residentes en Alvarado, para lo cual se empleará la focalización del SISBEN, esta estrategia como mecanismo para asegurar la subsistencia, salud y bienestar de la población vulnerable, durante las fases de la emergencia del COVID-19 (incluyendo post-pandemia) y otros eventos de esta misma magnitud que requieran medidas masivas de redistribución y manejo de contingencias.

3. Mecanismos de reactivación económica y social: a) Se trata de estructurar y ejecutar proyectos de obras públicas para la generación de empleo y fomento de actividades económicas, b) Apoyo a los productores del campo con asistencia técnica, transferencia de tecnologías, apoyo financiero a la comercialización y movilidad vial c) Agricultura urbana y periurbana, huertas caseras (seguridad alimentaria) d) Emprendimiento y empleabilidad para las mujeres y discapacitados. e) Empleabilidad la promoción de infraestructura para generar empleo en el campo a través de contratos con las Juntas de Acción,

Las estrategias mencionadas son transversales a las metas del Plan de Desarrollo, las cuales se desarrollan implementando una dependencia encargada del desarrollo agroindustrial, de comercio y turismo y acudir al crédito público para activar procesos de reactivación económica, como la apertura, mejoramiento y mantenimiento de vías a través de la compra de maquinaria y el apoyo a los productores del campo, al igual que para la optimización de los servicios públicos domiciliarios que permiten el establecimiento de nuevos negocios en el municipio.

Por lo tanto la actual administración en virtud de la incidencia a nivel local de del COVID 19, plantea unos objetivos primordiales para afrontar la actual crisis:

Parque principal – Cra 3 Calle 4 Esquina – Teléfono: 2820108 – 2820114

Código postal 730520 \* Alvarado – Tolima – Colombia

[www.alvarado-tolima.gov.co](http://www.alvarado-tolima.gov.co) \* e-mail: [alcaldía@alvarado-tolima.gov.co](mailto:alcaldía@alvarado-tolima.gov.co)



Resolver los retos de salud pública que el virus genera con la menor disrupción posible a las cadenas de producción básicas,

Resiliencia consiste en manejar los retos que trae el impacto económico, dentro de ellos está la adaptación y el sostenimiento del nuevo ambiente productivo, comercial y laboral.

Reinventarse es decir pensar en la nueva normalidad y las nuevas dinámicas económicas apalancadas por la transformación digital vertiginosa derivada de este escenario, sobre todo en lo educativo y productivo.

Reformar es decir tener claro como este escenario transformará el entorno regulatorio y el ambiente competitivo de la producción la industria y el comercio en el futuro inmediato.

Nuestros municipios mantienen una permanente crisis endémica. Nuestras dinámicas sociales giran en torno a la incertidumbre y a la turbulencia sociopolítica.

No es esta la primera ni la última ocasión en que tendremos un panorama adverso del cual tendremos que salir. Por supuesto que habrá un fuerte impacto en nuestra realidad económica, pero saldremos vivos de esta y de las demás.

Nuestro principal capital hoy son la solidaridad y la resiliencia, Es necesario como colombianos ver la realidad o lo más cercano a ella, pero también ser optimistas en medio del caos, tener inteligencia colaborativa y además poner en funcionamiento esa innovación frugal que otros llaman “malicia indígena” en esta oportunidad única para evaluar nuestra madurez como municipio.

En la parte estratégica de nuestro plan, se desarrollan los nombres de los sectores del manual de clasificación de la inversión con su código, los nombres de los programas presupuestales del manual de clasificación de la inversión con su código, los productos del catálogo de productos de

Parque principal – Cra 3 Calle 4 Esquina – Teléfono: 2820108 – 2820114

Código postal 730520 \* Alvarado – Tolima – Colombia

[www.alvarado-tolima.gov.co](http://www.alvarado-tolima.gov.co) \* e-mail: [alcaldía@alvarado-tolima.gov.co](mailto:alcaldía@alvarado-tolima.gov.co)

la MGA con su código y los indicadores de producto del catálogo de indicadores de producto de la MGA con su código; todos estos incluidos en el kit del DNP.

Se incluyeron estrategias y programas realizables y armonizados con el programa de gobierno. El resultado fue: 5 dimensiones, 15 sectores, 47 programas y 182 metas o productos. A continuación se organiza la información en el formato estratégico de acuerdo a los niveles antes mencionados.

#### 4.4. Dimensiones del Plan de Desarrollo “Alvarado un hogar para la vida”

Ilustración 7. Dimensiones del plan de desarrollo "Alvarado un hogar para la vida"



##### 4.4.1. Dimensión 1. Ordenamiento territorial soporte del desarrollo sostenible.

Objetivo estratégico.

Armonizar el ordenamiento territorial y la gestión ambiental.

Parque principal – Cra 3 Calle 4 Esquina – Teléfono: 2820108 – 2820114

Código postal 730520 \* Alvarado – Tolima – Colombia

[www.alvarado-tolima.gov.co](http://www.alvarado-tolima.gov.co) \* e-mail: [alcaldía@alvarado-tolima.gov.co](mailto:alcaldía@alvarado-tolima.gov.co)





La dimensión 1 comprende el sector ambiente y desarrollo sostenible cuyo código es el 32, para nuestro sector se utilizaron 4 programas presupuestales.

Programa fortalecimiento del desempeño ambiental; código 3201; cuya descripción es orientado a que los diferentes sectores económicos incorporen en sus procesos productivos la variable ambiental; dentro de este programa se encuentra el indicador de producto documentos de lineamientos técnicos para mejorar la calidad ambiental de las áreas urbanas y rural elaborados, código 320101300; en donde se realizará la acción de formular la política pública ambiental.

Programa conservación de la biodiversidad y sus servicios ecosistémicos, código 3202; cuya descripción es orientado a conservar y promover el uso sostenible de la biodiversidad y sus servicios ecosistémicos; dentro de este programa se encuentran 2 indicadores de producto; el indicador de producto predios en proceso de restauración, código 320200500; en donde se realizará la acción de restaurar 2 predios; 1 el de la guayaba en la vereda pedregosa y 1 en la vereda la violeta; también compra de 1 predio en áreas de restauración y conservación y el indicador de producto plantaciones forestales realizadas, código 320200600; en donde se realizaran 120 plantaciones forestales, en los predios en que los propietarios se comprometen con el mantenimiento conjunto con la administración.

Programa gestión de la información y el conocimiento ambiental, código 3204; cuya descripción es orientado a incrementar la disponibilidad de información y conocimiento científico de la realidad biológica, socioeconómica y cultural de los diferentes ecosistemas de acuerdo con las competencias de las diferentes entidades del Sistema Nacional Ambiental; dentro de este programa se encuentra el indicador de producto alianzas estratégicas ambientales realizadas código 320401103; en donde se realizaran las acciones de 6 alianzas estratégicas para llevar a cabo proyectos ambientales (Proceda, Prae, Procas, banco, estufas ambientales, biodigestores, tratamiento aguas residuales, convenio cortolima y otras entidades).

Parque principal – Cra 3 Calle 4 Esquina – Teléfono: 2820108 – 2820114

Código postal 730520 \* Alvarado – Tolima – Colombia

[www.alvarado-tolima.gov.co](http://www.alvarado-tolima.gov.co) \* e-mail: [alcaldía@alvarado-tolima.gov.co](mailto:alcaldía@alvarado-tolima.gov.co)



Programa gestión del cambio climático para un desarrollo bajo en carbono y resiliente al clima, código 3206; cuya descripción es orientado a llevar a cabo la mitigación de gases de efecto invernadero y adaptación al cambio climático; dentro de este programa se encuentra el indicador campañas de información en gestión de cambio climático realizadas; en donde se realizaran 8 campañas de información en gestión de cambio climático.

4.4.1.1. Formatos sugeridos por el DNP para esquematizar la parte estratégica del sector ambiente y desarrollo sostenible.

Parque principal – Cra 3 Calle 4 Esquina – Teléfono: 2820108 – 2820114

Código postal 730520 \* Alvarado – Tolima – Colombia

[www.alvarado-tolima.gov.co](http://www.alvarado-tolima.gov.co) \* e-mail: [alcaldía@alvarado-tolima.gov.co](mailto:alcaldía@alvarado-tolima.gov.co)



Priorización de objetivos y definición de estrategia



Portal Territorial de Colombia



Alvarado un Hogar para la Vida

| Priorización de objetivos                                  |  |  | Meta de bienestar |          |           |                   | Meta de cuatrenio   |   |                     |  |                         |   |                    |
|--|--|--|-------------------|----------|-----------|-------------------|---------------------|---|---------------------|--|-------------------------|---|--------------------|
| Línea estratégica  | Objetivo priorizado  | Indicador de bienestar                                     | Línea base        | Año base | Fuente    | Meta de cuatrenio | Código del programa | Programa presupuestal   | Código del producto | Producto   | Código del indicador de | Indicador de producto   | Meta del cuatrenio |
| Ordenamiento territorial soporte del desarrollo sostenible | Armonizar el ordenamiento territorial y la gestión ambiental | Porcentaje del área total de ecosistemas estratégicos      | 7.43%             | 2018     | kpt       | 8.10%             | 3201                | Fortalecimiento del desempeño ambiental de los sectores productivos                   | 3201013             | Documentos de lineamientos técnicos para mejorar la calidad ambiental de las áreas urbanas y rural             | 320101300               | Documentos de lineamientos técnicos para mejorar la calidad ambiental de las áreas urbanas y rural elaborados (Incluye covid) | 1                  |
|  |  | Porcentaje de área de bosque seco tropical                 | 5.47%             | 2018     | kpt       | 5.70%             | 3202                | Conservación de la biodiversidad y sus servicios ecosistémicos                        | 3202005             | Servicio de restauración de ecosistemas  | 320200500               | Predios en proceso de restauración  | 2                  |
|  |  | Porcentaje de área deforestada                             | 0.91%             | 2018     | kpt       | 0.88%             |                     |   | 3202005             | Servicio de restauración de ecosistemas  | 320200500               | Predios en proceso de restauración  | 1                  |
|  |  | Porcentaje de área territorial que hace parte del SINAP    | 0.69%             | 2018     | kpt       | 0.69%             |                     |   | 3202006             | Servicio de reforestación de ecosistemas   | 320200600               | Plantaciones forestales realizadas  | 120                |
|  |  |  |                   |          |           |                   |                     |   | 3204                | Gestión de la información y el conocimiento ambiental  | 3204011                 | Alianzas estratégicas ambientales   | 320401103          |
|  |  | Indice de vulnerabilidad y riesgo por cambio climático     | 21.62%            | 2018     | kpt       | 19%               | 3206                | Gestión del cambio climático para un desarrollo bajo en carbono y resiliente al clima | 3206005             | Servicio de divulgación de la información en gestión del cambio climático para un desarrollo bajo en carbono y | 320600500               | Campañas de información en gestión de cambio climático realizadas (Incluye covid)   | 8                  |
|  |  | Porcentaje de estrategias para mitigar el cambio climático | 25%               | 2018     | Municipio | 50%               |                     |   |                     |  |                         |   |                    |

Elaborado por: Secretaría de Planeación e Infraestructura

Parque principal – Cra 3 Calle 4 Esquina – Teléfono: 2820108 – 2820114

Código postal 730520 \* Alvarado – Tolima – Colombia

www.alvarado-tolima.gov.co \* e-mail: alcaldía@alvarado-tolima.gov.co



#### 4.4.2. Dimensión 2. Desarrollo sociocultural

##### Objetivo estratégico

Promoción, prevención y protección de la salud, la mujer, infancia, adolescencia, discapacitados, población vulnerable, promoción de la educación, deporte, recreación aprovechamiento del tiempo libre; solución a las necesidades básicas en vivienda y servicios públicos domiciliarios, Fortalecimiento de la identidad cultural local. La dimensión 2 comprende los sectores: Salud y protección social, educación, cultura, deporte y recreación, inclusión social, trabajo, vivienda, minas y energía.

##### Sector salud y protección social

El sector salud y protección social cuyo código es el 19, para nuestro sector se utilizaron 3 programas presupuestales.

Programa Inspección, vigilancia y control, código 1903; cuya descripción es orientado a la inspección, vigilancia y control de las políticas del sector salud y protección social, así como la coordinación de procesos participativos con otras entidades que ejercen inspección, vigilancia y control en salud. Dentro de este programa se encuentran 9 indicadores de producto; el indicador de producto servicio de apoyo financiero para dotar con bienes y servicios de interés para la salud pública realizados, código 1903003; en donde se realizará la acción de adquirir software para peticiones, quejas y reclamos; el indicador de producto auditorías y visitas inspectivas realizadas, código 190301600; en donde se realiza dicho servicio de vigilancia permanente a las EPS para el cumplimiento de todas sus obligaciones frente a los usuarios; el indicador de producto asistencias técnica en Inspección, Vigilancia y Control realizadas, código 190302300; en donde se realizaran acciones a nivel de establecimientos para que se cumplan los estándares de calidad y realizar el seguimiento a los resultados de las muestras para de la calidad del agua; el indicador de producto estrategias para el fortalecimiento del control social en salud implementadas, código 190302500;

Parque principal – Cra 3 Calle 4 Esquina – Teléfono: 2820108 – 2820114

Código postal 730520 \* Alvarado – Tolima – Colombia

[www.alvarado-tolima.gov.co](http://www.alvarado-tolima.gov.co) \* e-mail: [alcaldia@alvarado-tolima.gov.co](mailto:alcaldia@alvarado-tolima.gov.co)



en donde se realizaran capacitaciones a grupos específicos en temas de control social en salud sobre los recursos y actuaciones de instituciones o actores del sistema de salud; el indicador de producto Informes de evaluación aprobación y seguimiento de planes de gestión integral de riesgo realizados, código 190302700, en donde se realizaran dichos informes; el indicador de producto preguntas, quejas reclamos y denuncias gestionadas, código 190302800, en donde se realizará la atención y recepción en el tema de la prestación del servicio por parte de las EPS; el indicador de producto informes de evento generados en la vigencia, código 190303100, en donde se realizan los reportes por medio del sistema de vigilancia epidemiológico SIVIGILA, los eventos de interés en salud pública; el indicador de producto Municipios categorías 4,5 y 6 que formulen y ejecuten real y efectivamente acciones de promoción, prevención, vigilancia y control de vectores y zoonosis realizados, código 190303801, en donde se realizará la aplicación de la estrategia de la AEDES (Zanudo transmisor del dengue); el indicador de producto eventos de rendición de cuentas realizados, código 190304701, en donde se realizaran los informes de actividad de cada periodo ejecutado en salud.

Programa Salud pública, código 1905; cuya descripción es orientado a generar condiciones que favorezcan el control de los factores de riesgo a la salud de la población, mediante acciones a nivel de individuos, comunidades y organizaciones. Dentro de este programa se encuentran 15 indicadores de producto; el indicador de producto cementerios remodelados, código 190500400, en donde se realizaran adecuaciones del cementerio para lo relacionado con covid -19; el indicador de producto cuartos fríos adecuados, código 190501200, en donde se realizará adecuaciones del cuarto frio para lo relacionado con covid -19; el indicador de producto morgues dotadas, código 190501800, en donde se realizará adecuaciones de la morgue para lo relacionado con covid-19; el indicador de producto personas capacitadas, código 190501900, en donde se realizaran acciones de promoción de la salud a la población del municipio; el indicador de producto campañas de gestión del riesgo en temas de consumo de sustancias psicoactivas implementadas, código 190502000, en donde se realizaran campañas y programas para la prevención del suicidio,

Parque principal – Cra 3 Calle 4 Esquina – Teléfono: 2820108 – 2820114

Código postal 730520 \* Alvarado – Tolima – Colombia

[www.alvarado-tolima.gov.co](http://www.alvarado-tolima.gov.co) \* e-mail: [alcaldía@alvarado-tolima.gov.co](mailto:alcaldía@alvarado-tolima.gov.co)



drogadicción y recuperación de los jóvenes; el indicador de producto campañas de gestión del riesgo en temas de salud sexual y reproductiva implementadas, código 190502100, en donde se realizaran campañas para detección temprana, y manejo de enfermedades de transmisión sexual, en la población con mayor grado de vulnerabilidad, campañas de educación sexual, planificación familiar, prevención de embarazo en adolescente; campañas de prostitución infantil; el indicador de producto campañas de gestión del riesgo en temas de trastornos mentales implementadas, código 190502200, en donde se realizaran campañas para promocionar el cuidado de la salud mental, la importancia del apoyo o red familiar o social, expresión de afecto, campañas dirigidas a toda la población, las cuales propendan el fortalecimiento emocional, la generación de resiliencia y autoestima, para la prevención del suicidio; el indicador de producto campañas de gestión del riesgo para abordar condiciones crónicas prevalentes implementadas, código 190502300, en donde se realizaran 8 jornadas en relación a la estrategia “tiempo del silencio”, socialización de las medidas preventivas y de concientización en la reducción del ruido. 40 jornadas en el desarrollo de la estrategia de salud en estilos de vida saludable mediante la realización de encuentros de microfútbol en las Instituciones Educativas de la zona rural del municipio de Alvarado, cardio rumba en casa. 4 jornadas de la salud oral en coordinación con la ESE municipal, dirigida a población de 1 año hasta los 18 años residentes en el área rural y urbana del municipio de Alvarado Tolima, la cual se desarrollará bajo el slogan “alvarado sonriente”, dirigida a mínimo 20 menores y 5 gestantes; durante esta jornada se realizará aplicación de flúor, la promoción activa de la higiene bucal, uso de elementos de cepillado, alimentación saludable y oferta institucional de servicios de salud oral. 230 campañas en divulgación masiva para conmemorar los siguientes eventos (El día mundial del cáncer 4 de febrero, el día mundial contra la obesidad y el sobrepeso 24 de Septiembre, el día mundial del corazón 29 de Septiembre, día mundial de la diabetes 14 noviembre, el día mundial sin alcohol 15 de noviembre, día mundial de la EPOC 16 de noviembre. 16 reuniones de comité de estilos de vida saludable. 7 jornadas para promover el uso de los espacios físicos y de tiempo para la realización de prácticas de cuidado bucal, alteraciones auditivas y

Parque principal – Cra 3 Calle 4 Esquina – Teléfono: 2820108 – 2820114

Código postal 730520 \* Alvarado – Tolima – Colombia

[www.alvarado-tolima.gov.co](http://www.alvarado-tolima.gov.co) \* e-mail: [alcaldia@alvarado-tolima.gov.co](mailto:alcaldia@alvarado-tolima.gov.co)



visuales. 8 seguimientos a la IPS en la atención integral de la salud bucal, para que los servicios odontológicos sean más efectivos, oportunos y resolutivos. 4 campañas para promocionar estilos de vida saludable, alimentación sana, actividad física, bajo consumo de sal y azúcar, alcohol y tabaco. 16 campañas para celebrar la semana de estilos de vida saludable. 8 campañas de recolección de residuos sólidos en fuentes hídricas y en casa con el slogan “Alvarado limpio”; el indicador de producto campañas de gestión del riesgo para abordar situaciones prevalentes de origen laboral implementadas, código 190502500, en donde se realizaran campañas de sensibilización a la afiliación de riesgos laborales a trabajadores formales e informales; el indicador de producto campañas de gestión del riesgo para enfermedades inmunoprevenibles implementadas, código 190502700, en donde se realizará la promoción de las campañas de vacunación según el esquema de vacunación obligatorio; el indicador de producto campañas de gestión del riesgo para temas de consumo, aprovechamiento biológico, calidad e inocuidad de los alimentos implementadas, código 190502800, en donde se realizaran campañas de capacitación para las personas que laboran en diferentes establecimientos donde procesan alimentos puedan acceder a su certificado o actualización del mismo, (capacitación en manipulación de alimentos); el indicador de producto personas en capacidad de ser atendidas, código 190502900, en donde se realizará la estrategia para suministrar a la comunidad insumos para prevenir la propagación del mosquito aedes. Indicador de producto personas en capacidad de ser atendidas, código 190503000, es la capacidad instalada que nos ofrece la ips municipal en ginecología 1, cama adultos 4, camas pediátricas 4, camillas 7 y 4 sillas de ruedas, con ampliación para el covid-19, pero en esa misma se puede realizar la atención de pacientes con emergencias en salud publica en brotes virales o Eda; indicador de producto campañas de promoción de la salud y prevención de riesgos asociados a condiciones no transmisibles implementadas, código 190503100, en donde se realizaran campañas para promocionar estilos de vida saludable, alimentación sana, actividad física, bajo consumo de sal y azúcar, alcohol y tabaco, día mundial

Parque principal – Cra 3 Calle 4 Esquina – Teléfono: 2820108 – 2820114

Código postal 730520 \* Alvarado – Tolima – Colombia

[www.alvarado-tolima.gov.co](http://www.alvarado-tolima.gov.co) \* e-mail: [alcaldia@alvarado-tolima.gov.co](mailto:alcaldia@alvarado-tolima.gov.co)



de la salud, celebración de estilos de vida saludable, prevención del consumo del tabaco, promover la realización de la citología y el autoexamen del seno.

Programa prestación de servicios de salud; código 1906; cuya descripción es orientado al cumplimiento de la política de universalización del aseguramiento y prestación de los servicios médicos en condiciones de equidad y protección financiera de la población afiliada. Dentro de este programa se encuentran 6 indicadores de producto; el indicador de producto hospitales de primer nivel de atención adecuados, código 190600100, en donde se realizará adecuación según necesidades de la institución; el indicador de producto hospitales de primer nivel de atención dotados, código 190600500, en donde se realizará la dotación según necesidades de la institución; el indicador de producto pacientes atendidos con tecnologías en salud financiados con cargo a los recursos de la UPC del Régimen Subsidiado, código 190602300, en donde se realizaran servicios y tecnologías de salud financiado por unidades upc, ahora llamado mecanismos de protección colectiva antes plan de beneficios en salud, medicamentos, procedimientos en salud o procedimientos en laboratorio clínico, incluye especialidades medico quirúrgicas y medicina familiar, telemedicina, especializados en salud; indicador de producto personas apoyadas, código 190602400, en donde se realizará fortalecimiento del sector; indicador de producto personas con capacidad de pago afiliadas, código 190603200, en donde se les informará, educará o sensibilizará a las personas con capacidad de pago y que no se encuentran afiliadas para que lo hagan; el indicador de producto unidades móviles para la atención médica adquiridas y dotadas, código 190603300, en donde se adquirirá o dotará según necesidades de la institución.

#### 4.4.2.1. Formatos sugeridos por el DNP para esquematizar la parte estratégica del sector salud.

Parque principal – Cra 3 Calle 4 Esquina – Teléfono: 2820108 – 2820114

Código postal 730520 \* Alvarado – Tolima – Colombia

[www.alvarado-tolima.gov.co](http://www.alvarado-tolima.gov.co) \* e-mail: [alcaldia@alvarado-tolima.gov.co](mailto:alcaldia@alvarado-tolima.gov.co)





El futuro es de todos  
DNP Departamento Nacional de Planeación



Priorización de objetivos y definición de estrategia



Portal Territorial de Colombia



Alvarado un Hogar para la Vida

| Priorización de objetivos          |                                    |   | Meta de bienestar   |          |                   |  | Meta de cuatrenio                |  |                     |   |                                  |   |                   |
|------------------------------------|------------------------------------|---|---|----------|-------------------|--|----------------------------------|--|---------------------|---|----------------------------------|---|-------------------|
| Línea estratégica                  | Objetivo priorizado                | Indicador de bienestar  | Línea base  | Año base | Fuente            | Meta de cuatrenio  | Código del programa presupuestal | Programa presupuestal  | Código del producto | Producto  | Código del indicador de producto | Indicador de producto   | Meta de cuatrenio |
| Dimensión Desarrollo Sociocultural | Promoción y protección de la salud | Tasa de mortalidad (Por cada 1000 habitantes). Cobertura de vacunación con todos los biológicos en niño@s menores de 1 año. Tasa de Mortalidad de niños menores de 5 años por enfermedad Diarreica Aguda. Tasa de Mortalidad de niños menores de 5 años por enfermedad Respiratoria Aguda (IRA) Tasa de Mortalidad infantil en niño@s menores de 1 año. Tasa de mortalidad infantil por desnutrición en menores de 5 años. Tasa de incidencia de violencia intrafamiliar. Cobertura en Regimen Subsidiado. Cobertura en infraestructura | 5.91%.<br>110.90%.<br>0%.<br>0%.<br>0%.<br>10.20%.<br>113.70%.<br>99.10%.<br>70.00% | 2018     | kpt. Municipalio. | 0.18%.<br>110.90%.<br>0%.<br>0%.<br>0%.<br>10.20%.<br>110.0%.<br>99.10%.<br>80.00% | 1903                             | Inspección, vigilancia y control (Política de primera infancia, adolescencia y familia; política de juventud, política pública de mujer y equidad de género; política de envejecimiento y vejez, política de discapacidad; Ley de víctimas, política pública de población lgtbi) | 1903003             | Servicio de apoyo financiero para dotar con bienes y servicios de interés para la salud pública | 1903003                          | Servicio de apoyo financiero para dotar con bienes y servicios de interés para la salud pública realizados (incluye covid)                                | 1                 |
|                                    |                                    |   |   |          |                   |  |                                  |  | 1903016             | Servicio de auditoría y visitas inspectivas   | 190301600                        | Auditorías y visitas inspectivas realizadas   | 9                 |
|                                    |                                    |   |   |          |                   |  |                                  |  | 1903023             | Servicio de asistencia técnica en inspección, vigilancia y control                              | 190302300                        | Asistencias técnicas en Inspección, Vigilancia y Control realizadas   | 4                 |
|                                    |                                    |   |   |          |                   |  |                                  |  | 1903025             | Servicio de implementación de estrategias para el fortalecimiento del control social en salud   | 190302500                        | Estrategias para el fortalecimiento del control social en salud implementadas   | 4                 |
|                                    |                                    |   |   |          |                   |  |                                  |  | 1903027             | Servicio de evaluación, aprobación y seguimiento de planes de gestión integral del riesgo       | 190302700                        | Informes de evaluación aprobación y seguimiento de Planes de Gestión Integral de Riesgo realizados  | 4                 |
|                                    |                                    |   |   |          |                   |  |                                  |  | 1903028             | Servicio de gestión de peticiones, quejas, reclamos y denuncias                                 | 190302800                        | Preguntas Quejas Reclamos y Denuncias Gestionadas   | 120               |
|                                    |                                    |   |   |          |                   |  |                                  |  | 1903031             | Servicio de información de vigilancia epidemiológica  | 190303100                        | Informes de evento generados en la vigencia   | 4                 |
|                                    |                                    |   |   |          |                   |  |                                  |  | 1903038             | Servicio de promoción, prevención, vigilancia y control de vectores y zoonosis                  | 190303801                        | Municipios categorías 4,5 y 6 que formulen real y efectivamente acciones de promoción, prevención, vigilancia y control de vectores y zoonosis realizados | 7                 |
|                                    |                                    |   |   |          |                   |  |                                  |  | 1903047             | Servicios de comunicación y divulgación en inspección, vigilancia y control                     | 190304701                        | Eventos de rendición de cuentas realizados  | 4                 |

Parque principal – Cra 3 Calle 4 Esquina – Teléfono: 2820108 – 2820114

Código postal 730520 \* Alvarado – Tolima – Colombia

www.alvarado-tolima.gov.co \* e-mail: alcaldía@alvarado-tolima.gov.co



|  |   |  |   |  |  |  |  |  |         |                         |                         |   |   |  |      |
|--|---|--|---|--|--|--|--|--|---------|-------------------------|-------------------------|---|---|--|------|
| Dimensión<br>Desarrollo<br>Sociocultural | Promoción<br>Prevención<br>y<br>protección<br>de la salud | Tasa de mortalidad (Por cada 1000 habitantes). obertura de vacunacion con todos los biologicos en niño@s menores de 1 año. Tasa de Mortalidad de niños menores de 5 años por enfermedad Diarreica Aguda. |   |  |  |  |  | Salud pública (Política de primera infancia, infancia, adolescencia y familia; política de juventud, política pública de mujer y equidad de género; política de envejecimiento y vejez, política de discapacidad; Ley de víctimas, política pública de población lgtbi; política pública de seguridad alimentaria y nutricional) | 1905004 | Cementerios remodelados | 190500400               | Cementerios remodelados (Incluye covid)                                       | 1                                       |  |      |
|  |   | Tasa de Mortalidad de niños menores de 5 años por enfermedad Respiratoria Aguda (IRA)  | 5.91%.<br>110.90%.<br>0%.<br>0%.<br>0%.<br>10.20%.<br>113.70%.<br>99.10%.<br>70.00% |  |  |  |  |  |         | 1905012                 | Cuartos fríos adecuados | 190501200   | Cuartos fríos adecuados (Incluye covid) | 1  |      |
|  |   | Tasa de Mortalidad infantil en niño@s menores de 1 año.  |   |  |  |  |  |  |         | 1905018                 | Morgues dotadas         | 190501800   | Morgues dotadas (Incluye covid)         | 1  |      |
|  |   | Tasa de mortalidad infantil por desnutrición en menores de 5 años. Tasa de incidencia de violencia intrafamiliar. Cobertura en Regimen Subsdiado. Cobertura en infraestructura.                          |   |  |  |  |  |  |         |                         | 1905019                 | Servicio de educación informal en temas de salud pública                      | 190501900                               | Personas capacitadas   | 3000 |
|  |   |  |   |  |  |  |  |  |         |                         | 1905020                 | Servicio de gestión del riesgo en temas de consumo de sustancias psicoactivas | 190502000                               | Campañas de gestión del riesgo en temas de consumo de sustancias psicoactivas implementadas  | 15   |
|  |   |  |   |  |  |  |  |  |         |                         | 1905021                 | Servicio de gestión del riesgo en temas de salud sexual y reproductiva        | 190502100                               | Campañas de gestión del riesgo en temas de salud sexual y reproductiva implementadas         | 15   |
|  |   |  |   |  |  |  |  |  |         |                         | 1905022                 | Servicio de gestión del riesgo en temas de trastornos mentales                | 190502200                               | Campañas de gestión del riesgo en temas de trastornos mentales implementadas (Incluye covid) | 15   |

Parque principal – Cra 3 Calle 4 Esquina – Teléfono: 2820108 – 2820114

Código postal 730520 \* Alvarado – Tolima – Colombia

www.alvarado-tolima.gov.co \* e-mail: alcaldía@alvarado-tolima.gov.co



|  |   |  |          |      |            |          |      |   |         |  |           |  |     |
|--|---|--|----------|------|------------|----------|------|---|---------|--|-----------|--|-----|
| Dimensión<br>Desarrollo<br>Sociocultural | Promoción<br>Prevención<br>y<br>protección<br>de la salud | Tasa de mortalidad (Por cada 1000 habitantes). obertura de vacunacion con todos los biologicos en niño@s menores de 1 año. Tasa de Mortalidad de niños menores de 5 años por enfermedad Diarreica Aguda. Tasa de Mortalidad de niños menores de 5 años por enfermedad Respiratoria Aguda (IRA) Tasa de Mortalidad infantil en niño@s menores de 1 año. Tasa de mortalidad infantil por desnutrición en menores de 5 años. Tasa de incidencia de violencia intrafamiliar. Cobertura en Regimen Subsdiado. Cobertura en infraestructura. | 5.91%.   | 2018 | Municipio. | 0.18%.   | 1905 | Salud pública (Política de primera infancia, infancia, adolescencia y familia; política de juventud, política pública de mujer y equidad de género; política de envejecimiento y vejez, política de discapacidad; Ley de víctimas, política pública de población lgtbi; política pública de seguridad alimentaria y nutriciona l) | 1905023 | Servicio de gestión del riesgo para abordar condiciones crónicas prevalentes | 190502300 | Campañas de gestión del riesgo para abordar condiciones crónicas prevalentes implementadas | 8   |
|  |   |  | 110.90%. |      |            | 110.90%. |      |   |         |  | 190502300 | Campañas de gestión del riesgo para abordar condiciones crónicas prevalentes implementadas | 40  |
|  |   |  | 0%.      |      |            | 0%.      |      |   |         |  | 190502300 | Campañas de gestión del riesgo para abordar condiciones crónicas prevalentes implementadas | 4   |
|  |   |  | 0%.      |      |            | 0%.      |      |   |         |  | 190502300 | Campañas de gestión del riesgo para abordar condiciones crónicas prevalentes implementadas | 230 |
|  |   |  | 0%.      |      |            | 0%.      |      |   |         |  | 190502300 | Campañas de gestión del riesgo para abordar condiciones crónicas prevalentes implementadas | 16  |
|  |   |  | 10.20%.  |      |            | 10.20%.  |      |   |         |  | 190502300 | Campañas de gestión del riesgo para abordar condiciones crónicas prevalentes implementadas | 7   |
|  |   |  | 113.70%. |      |            | 110.0%.  |      |   |         |  | 190502300 | Campañas de gestión del riesgo para abordar condiciones crónicas prevalentes implementadas | 8   |
|  |   |  | 99.10%.  |      |            | 80.00%.  |      |   |         |  | 190502300 | Campañas de gestión del riesgo para abordar condiciones crónicas prevalentes implementadas | 4   |
|  |   |  | 70.00%   |      |            |          |      |   |         |  | 190502300 | Campañas de gestión del riesgo para abordar condiciones crónicas prevalentes implementadas | 16  |

Parque principal – Cra 3 Calle 4 Esquina – Teléfono: 2820108 – 2820114

Código postal 730520 \* Alvarado – Tolima – Colombia

www.alvarado-tolima.gov.co \* e-mail: alcaldía@alvarado-tolima.gov.co



|  |   |   |          |      |                    |          |      |         |   |           |   |      |
|--|---|---|----------|------|--------------------|----------|------|---------|---|-----------|---|------|
| Dimensión<br>Desarrollo<br>Sociocultural | Promoción<br>Prevención<br>y<br>protección<br>de la salud | Tasa de mortalidad (Por cada 1000 habitantes).<br>obertura de vacunación con todos los biológicos en niño@s menores de 1 año.<br>Tasa de Mortalidad de niños menores de 5 años por enfermedad Diarreica Aguda.<br>Tasa de Mortalidad de niños menores de 5 años por enfermedad Respiratoria Aguda (IRA)<br>Tasa de Mortalidad infantil en niño@s menores de 1 año.<br>Tasa de mortalidad infantil por desnutrición en menores de 5 años.<br>Tasa de incidencia de violencia intrafamiliar.<br>Cobertura en Regimen Subsidiado.<br>Cobertura en infraestructura. | 5.91%.   | 2018 | kpt.<br>Municipio. | 0.18%.   | 1905 | 1905024 | Servicio de gestión del riesgo para abordar situaciones de salud relacionadas con condiciones ambientales             | 190502400 | Campañas de gestión del riesgo para abordar situaciones de salud relacionadas con condiciones ambientales implementadas (Incluye covid)             | 8    |
|  |   |   | 110.90%. |      |                    | 110.90%. |      | 1905025 | Servicio de gestión del riesgo para abordar situaciones prevalentes de origen laboral                                 | 190502500 | Campañas de gestión del riesgo para abordar situaciones prevalentes de origen laboral implementadas   | 4    |
|  |   |   | 0%.      |      |                    | 0%.      |      | 1905027 | Servicio de gestión del riesgo para enfermedades inmunoprevenibles  | 190502700 | Campañas de gestión del riesgo para enfermedades inmunoprevenibles implementadas (Incluye covid)  | 16   |
|  |   |   | 0%.      |      |                    | 0%.      |      | 1905028 | Servicio de gestión del riesgo para temas de consumo, aprovechamiento biológico, calidad e inocuidad de los alimentos | 190502800 | Campañas de gestión del riesgo para temas de consumo, aprovechamiento biológico, calidad e inocuidad de los alimentos implementadas (Incluye covid) | 3    |
|  |   |   | 10.20%.  |      |                    | 10.20%.  |      | 1905029 | Servicio de suministro de insumos para el manejo de eventos de interés en salud pública                               | 190502900 | Personas en capacidad de ser atendidas (Incluye covid)  | 1400 |
|  |   |   | 113.70%. |      |                    | 110.0%.  |      | 1905030 | Servicios de atención en salud pública en situaciones de emergencias y desastres                                      | 190503000 | Personas en capacidad de ser atendidas (Incluye covid)  | 20   |
|  |   |   | 99.10%.  |      |                    | 99.10%.  |      | 1905031 | Servicios de promoción de la salud y prevención de riesgos asociados a condiciones no transmisibles                   | 190503100 | Campañas de promoción de la salud y prevención de riesgos asociados a condiciones no transmisibles implementadas                                    | 4    |
|  |   |   | 70.00%   |      |                    | 80.00%   |      |         |   |           |   |      |

Parque principal – Cra 3 Calle 4 Esquina – Teléfono: 2820108 – 2820114

Código postal 730520 \* Alvarado – Tolima – Colombia

www.alvarado-tolima.gov.co \* e-mail: alcaldía@alvarado-tolima.gov.co



|  |   |  |          |      |            |      |         |  |         |  |   |  |  |      |
|--|---|--|----------|------|------------|------|---------|--|---------|--|---|--|--|------|
| Dimensión<br>Desarrollo<br>Sociocultural | Promoción<br>Prevención<br>y<br>protección<br>de la salud | Tasa de mortalidad (Por cada 1000 habitantes). obertura de vacunacion con todos los biologicos en niño@s menores de 1 año. Tasa de Mortalidad de niños menores de 5 años por enfermedad Diarreica Aguda. |          |      |            |      |         |  | 1906001 | Hospitales de primer nivel de atención adecuados | 190600100   | Hospitales de primer nivel de atención adecuados (Incluye covid) | 1  |      |
|  |   | Tasa de Mortalidad de niños menores de 5 años por enfermedad Respiratoria  | 5.91%.   |      |            |      |         |  |         | 1906005  | Hospitales de primer nivel de atención dotados  | 190600500  | Hospitales de primer nivel de atención dotados (Incluye covid)   | 1    |
|  |   | Tasa de Mortalidad de niños menores de 5 años por enfermedad Aguda (IRA)   | 110.90%. | 2018 | kpt.       | 1906 | 0.18%.  |  |         | 1906023  | Servicio de apoyo con tecnologías financiadas con cargo a la UPC del régimen subsidiado   | 190602300  | Pacientes atendidos con tecnologías en salud financiados con cargo a los recursos de la UPC del Régimen Subsidiado | 5365 |
|  |   | Tasa de Mortalidad infantil en niño@s menores de 1 año.  | 0%.      |      | Municipio. |      | 0%.     |  |         | 1906024  | Servicio de apoyo financiero para el fortalecimiento del talento humano en salud  | 190602400  | Personas apoyadas (Incluye covid)  | 5    |
|  |   | Tasa de mortalidad infantil por desnutrición en menores de 5 años. Tasa de incidencia de violencia intrafamiliar.  | 10.20%.  |      |            |      | 10.20%. |  |         | 1906032  | Servicio de promoción de afiliaciones al régimen contributivo del Sistema General de Seguridad Social de las personas con capacidad de pago | 190603200  | Personas con capacidad de pago afiliadas   | 50   |
|  |   | Cobertura en Regimen Subsidiado. Cobertura en infraestructura.   | 113.70%. |      |            |      | 110.0%. |  |         | 1906033  | Unidades móviles para la atención médica adquiridas y dotadas   | 190603300  | Unidades móviles para la atención médica adquiridas y dotadas (Incluye covid)                                      | 1    |

Elaborado por: Secretaría de Desarrollo Social y Comunitario

Parque principal – Cra 3 Calle 4 Esquina – Teléfono: 2820108 – 2820114

Código postal 730520 \* Alvarado – Tolima – Colombia

www.alvarado-tolima.gov.co \* e-mail: alcaldía@alvarado-tolima.gov.co



## Sector educación

El sector educación cuyo código es el 22, para nuestro sector se utilizaron 2 programas presupuestales.

Programa calidad, cobertura y fortalecimiento de la educación inicial, preescolar, básica y media, código 2201; cuya descripción es orientado a garantizar el derecho a la educación inicial, preescolar, básica y media de todos los niños, niñas, adolescentes, jóvenes y adultos, a través de la implementación de las diferentes estrategias de calidad, cobertura, permanencia y gestión territorial, así como del mejoramiento de las competencias y el bienestar de los estudiantes, docentes, directivos docentes y administrativos que permitan construir una sociedad en paz con equidad e igualdad de oportunidades. Dentro de este programa se encuentran 13 indicadores de producto; el indicador de producto documentos normativos de educación preescolar, básica y media expedidos, código 220100402, en donde se elaboraran 4 planes educativos municipales (covid-19) de educación preescolar, básica y media; el indicador de producto entidades con asistencia técnica en diseño, implementación y seguimiento de estrategias de permanencia, código 220100603, en donde se realizará asistencia técnica en diseño, implementación y seguimiento de estrategias de permanencia a las 3 instituciones; el indicador de producto estudiantes evaluados con pruebas de calidad educativa, código 220100700, en donde se hará la realización de los boletines de evaluación de la calidad de la educación preescolar, básica o media; el indicador de producto sedes de instituciones de educación restauradas, código 220102100, en donde se realizará restauración de las sedes y satélites de instituciones de educación; el indicador de producto beneficiarios de la alimentación escolar, código 220102801, en donde se beneficiará a 1.964 estudiantes de la zona urbana y rural con alimentación escolar con el fin de asegurar la permanencia; el indicador de producto beneficiarios de transporte escolar, código 220102900, en donde se beneficiará a 1.000 estudiantes de la zona urbana y rural con el servicio de transporte escolar con el fin de asegurar la permanencia; el indicador de producto personas beneficiarias con modelos de alfabetización, código 220103200, en donde se brindará a 150 personas el servicio de

Parque principal – Cra 3 Calle 4 Esquina – Teléfono: 2820108 – 2820114

Código postal 730520 \* Alvarado – Tolima – Colombia

[www.alvarado-tolima.gov.co](http://www.alvarado-tolima.gov.co) \* e-mail: [alcaldía@alvarado-tolima.gov.co](mailto:alcaldía@alvarado-tolima.gov.co)



alfabetización; el indicador de producto personas aseguradas, código 220104301, en donde se realizará la compra de póliza de seguro que cubra al 100% de estudiantes; el indicador de producto docentes de educación preescolar, básica y media con dotación, código 220104401, en donde se dotaran con KIT educativos a estudiantes de acuerdo a la necesidad y pobreza; el indicador de producto establecimientos educativos conectados a internet, código 220105001, en donde se conectarán a los establecimientos educativos a internet para la accesibilidad a contenidos web para fines pedagógicos; el indicador de producto comedor – cocina mejorado intervenido, código 220105205, en donde se apoyará a 11 comedores escolares intervenidos, caldas viejo, Aminta Triana, tebaida, la chumba, tigrera, Monte grande, Veracruz, totarito, los guayabos, juntas, laguneta; el indicador de producto escuelas de padres apoyadas, código 220106700, en donde se hará el fortalecimiento de apoyo a 9 escuelas de padres distribuida en las tres instituciones educativas; el indicador de producto ambientes de aprendizaje dotados, código 220107000, en donde se dotarán a las 3 instituciones educativas de ambientes de aprendizaje para la educación inicial preescolar, básica y media dotados de kit educativos y tablets.

Programa calidad y fomento de la educación superior código 2202; cuya descripción es orientado al fomento, mejoramiento y aseguramiento de la calidad de la educación superior o terciaria, a través del diseño, formulación de políticas, planes, programas, proyectos y estrategias enfocadas al acceso, cobertura, permanencia, pertinencia y graduación, investigación, innovación, evaluación y financiamiento, además de garantizar el seguimiento, inspección, vigilancia, reconocimiento, fortalecimiento académico, administrativo y de gestión del sector educación a nivel nacional e internacional. Dentro de este programa se encuentra 1 indicador de producto; el indicador de producto beneficiarios de estrategias o programas de apoyo financiero para el acceso y permanencia en la educación superior o terciaria, código 220200900, en donde se prestará apoyo financiero para el acceso y permanencia a la educación superior o terciaria a 9 alumnos destacados en el municipio.

Parque principal – Cra 3 Calle 4 Esquina – Teléfono: 2820108 – 2820114

Código postal 730520 \* Alvarado – Tolima – Colombia

[www.alvarado-tolima.gov.co](http://www.alvarado-tolima.gov.co) \* e-mail: [alcaldía@alvarado-tolima.gov.co](mailto:alcaldía@alvarado-tolima.gov.co)



4.4.2.2. Formatos sugeridos por el DNP para esquematizar la parte estratégica del sector educación.



Priorización de objetivos y definición de estrategia



Portal Territorial de Colombia



Alvarado una Hogar para la Vida

| Priorización de objetivos                 |                           |   | Meta de bienestar |          |         |   | Meta de cuatrenio                |  |                     |  |                                  |  |                   |
|---|---------------------------|---|-------------------|----------|---------|---|----------------------------------|--|---------------------|--|----------------------------------|--|-------------------|
| Línea estratégica                         | Objetivo priorizado       | Indicador de bienestar  | Línea base        | Año base | Fuente  | Meta de cuatrenio   | Código del programa presupuestal | Programa presupuestal  | Código del producto | Producto   | Código del indicador de producto | Indicador de producto  | Meta de cuatrenio |
| Dimensión Desarrollo Sociocultural        | Promoción de la educación | Tasa de deserción intra-anual de educación preescolar, básica y media | 4.65%             | 2018     | kpt     | 4%  | 2201                             | Calidad, cobertura y fortalecimiento de la educación inicial, preescolar, básica y media (Política pública de primera infancia, infancia, adolescencia, política pública de superación de pobreza) | 2201004             | Documentos normativos  | 220100402                        | Documentos normativos de educación preescolar, básica y media expedidos (Incluye covid)                                | 4                 |
|   |                           | Tasa de cobertura neta en educación básica                            | 77.06%            | 2018     | kpt     | 78%   |                                  |  | 2201006             | Servicio de asistencia técnica en educación inicial, preescolar, básica y media  | 220100603                        | Entidades con asistencia técnica en diseño, implementación y seguimiento de estrategias de permanencia (Incluye covid) | 3                 |
|   |                           | Tasa de cobertura neta en educación media                             | 37.63%            | 2018     | kpt     | 40%   |                                  |  | 2201007             | Servicio de evaluación de la calidad de la educación preescolar, básica o media. | 220100700                        | Estudiantes evaluados con pruebas de calidad educativa   | 800               |
|   |                           | Tasa de cobertura neta en educación básica ( Pruebas saber)           | 49.03%            | 2018     | kpt     | 49%   |                                  |  |                     |  |                                  |  |                   |
|   |                           | Tasa de cobertura neta en educación media (Pruebas saber)             | 49.03%            | 2018     | kpt     | 49%   |                                  |  | 2201021             | Infraestructura educativa restaurada   | 220102100                        | Sedes de instituciones de educación restauradas (Incluye covid)  | 3                 |
|   |                           | Tasa de cobertura neta en educación básica                            | 77.06%            | 2018     | kpt     | 78%   |                                  |  |                     |  |                                  |  |                   |
|   |                           | Tasa de cobertura neta en educación media                             | 37.63%            | 2018     | kpt     | 37.63%  |                                  |  |                     |  |                                  |  |                   |
|   |                           | Tasa de cobertura neta en educación básica                            | 77.06%            | 2018     | kpt     | 78%   |                                  |  |                     |  |                                  |  |                   |
| Tasa de cobertura neta en educación media | 37.63%                    | 2018  | kpt               | 37.63%   | 2201028 | Servicio de apoyo a la permanencia con alimentación escolar | 220102801                        | Beneficiarios de la alimentación escolar (Incluye covid)   | 1964                |  |                                  |  |                   |

Parque principal – Cra 3 Calle 4 Esquina – Teléfono: 2820108 – 2820114

Código postal 730520 \* Alvarado – Tolima – Colombia

www.alvarado-tolima.gov.co \* e-mail: alcaldía@alvarado-tolima.gov.co





|  |                              |   |        |      |     |        |      |  |         |  |           |   |           |  |   |
|--|------------------------------|---|--------|------|-----|--------|------|--|---------|--|-----------|---|-----------|--|---|
| Dimensión<br>Desarrollo<br>Sociocultural | Promoción de<br>la educación | Tasa de cobertura neta en educación básica            | 77.06% | 2018 | kpt | 78%    | 2201 | Calidad, cobertura y fortalecimiento de la educación inicial, preescolar, básica y media (Política pública de primera infancia, infancia, adolescencia; Política pública de juventud, Política pública de superación de pobreza) | 2201029 | Servicio de apoyo a la permanencia con transporte escolar  | 220102900 | Beneficiarios de transporte escolar   | 1000      |  |   |
|  |                              | Tasa de cobertura neta en educación media             | 37.63% | 2018 | kpt | 37.63% |      |  | 2201032 | Servicio de alfabetización   | 220103200 | Personas beneficiarias con modelos de alfabetización  | 150       |  |   |
|  |                              | tasa de analfabetismo para población de 15 años y más | 11.8%  | 2018 | kpt | 15%    |      |  | 2201043 | Servicios de gestión del riesgo físico en estudiantes y docentes   | 220104301 | Personas aseguradas (Incluye covid)   | 1964      |  |   |
|  |                              | Tasa de cobertura neta en educación básica            | 77.06% | 2018 | kpt | 78%    |      |  | 2201044 | Servicios conexos a la prestación del servicio educativo oficial   | 220104401 | Docentes de educación preescolar, básica y media con dotación (Incluye covid)                 | 500       |  |   |
|  |                              | Tasa de cobertura neta en educación media             | 37.63% | 2018 | kpt | 37.63% |      |  | 2201050 | Servicio de accesibilidad a contenidos web para fines pedagógicos  | 220105001 | Establecimientos educativos conectados a internet (Incluye covid)                             | 20        |  |   |
|  |                              | Tasa de cobertura neta en educación básica            | 77.06% | 2018 | kpt | 78%    |      |  | 2201052 | Infraestructura educativa mejorada   | 220105205 | Comedor – Cocina mejorado intervenido (Incluye covid)   | 11        |  |   |
|  |                              | Tasa de cobertura neta en educación media             | 37.63% | 2018 | kpt | 37.63% |      |  | 2201067 | Servicio de apoyo para el fortalecimiento de escuelas de padres  | 220106700 | Escuelas de padres apoyadas (Incluye covid)   | 9         |  |   |
|  |                              | Tasa de cobertura neta en educación básica            | 77.06% | 2018 | kpt | 78%    |      |  | 2201070 | Ambientes de aprendizaje para la educación inicial preescolar, básica y media dotados  | 220107000 | Ambientes de aprendizaje dotados (Incluye covid)  | 3         |  |   |
|  |                              | Tasa de cobertura neta en educación superior          | 0.00%  | 2018 | kpt | 1,00%  |      |  | 2202    | fortalecimiento de la educación superior Política pública de juventud, política pública de mujer, equidad y género, política de discapacidad | 2202009   | Servicio de apoyo financiero para el acceso y permanencia a la educación superior o terciaria | 220200900 | Beneficiarios de estrategias o programas de apoyo financiero para el acceso y permanencia en la educación superior o terciaria | 9 |

Elaborado por : Secretaría de Desarrollo Social y Comunitario

Parque principal – Cra 3 Calle 4 Esquina – Teléfono: 2820108 – 2820114

Código postal 730520 \* Alvarado – Tolima – Colombia

www.alvarado-tolima.gov.co \* e-mail: alcaldía@alvarado-tolima.gov.co



## Sector cultura

El sector cultura cuyo código es el 33, para nuestro sector se utilizaron 2 programas presupuestales.

Programa promoción y acceso efectivo a procesos culturales y artísticos, código 3301; cuya descripción es que son las políticas, planes, proyectos y actividades orientadas a fortalecer las condiciones necesarias para el desarrollo, conocimiento, acceso y disfrute de las prácticas artísticas y culturales y de los bienes y servicios, en los diversos contextos territoriales y poblacionales del país, desde la perspectiva de los derechos culturales en un marco de equidad, reconciliación y convivencia. Dentro de este programa se encuentran 6 indicadores de producto; el indicador de producto eventos de promoción de actividades culturales realizados, código 330105300, en donde se fortalecerá anualmente con 5 instructores en música tradicional, banda marcial, teatro, banda sinfónica, danzas; el indicador de producto actividades culturales para la promoción de la cultura realizadas, código 330105301, en donde se organizaran y realizaran 15 encuentros musicales autóctonos; el indicador de producto espectáculos artísticos realizados, código 330105302, en donde se realizaran 25 espectáculos artísticos: 3 Veracruz, 3 caldas viejo, 3 totarito 3 tebaida, 3 tigrera, 10 casco urbano. 3 san pedros 3 patronales 3 musicales; el indicador de producto infraestructura cultural intervenida, código 330106800, en donde se hará intervención en mantenimiento de 3 infraestructuras culturales: 1 mantenimiento en la casa de la cultura, 1 mantenimiento en la biblioteca, 1 mantenimiento en la ludoteca; el indicador de producto usuarios atendidos, código 330108500, en donde se logrará la atención en la biblioteca de 1500 estudiantes en prácticas de lectura; el indicador de producto centros musicales dotados, código 330110100, en donde se realizaran 2 dotaciones musicales: 1 dotación a la banda marcial y 1 dotación a la banda sinfónica.

Programa gestión, protección y salvaguardia del patrimonio cultural colombiano, código 3302; cuya descripción es que son las acciones asociadas a la gestión, protección y salvaguardia del

Parque principal – Cra 3 Calle 4 Esquina – Teléfono: 2820108 – 2820114

Código postal 730520 \* Alvarado – Tolima – Colombia

[www.alvarado-tolima.gov.co](http://www.alvarado-tolima.gov.co) \* e-mail: [alcaldia@alvarado-tolima.gov.co](mailto:alcaldia@alvarado-tolima.gov.co)



patrimonio cultural colombiano y a su apropiación social. Dentro de este programa se encuentran 2 indicadores de producto; el indicador de producto documentos de investigación sobre patrimonio realizados, código 330200106, en donde se fortalecerá con un investigador el levantamiento de la historia del patrimonio cultural; el indicador de producto capacitaciones realizadas, código 330201900, en donde se realizarán 6 eventos de educación informal a vigías del patrimonio; el indicador de producto fondos documentales valorados, código 330206304, donde se realizará la habilitación de 32 metros cuadrados de estructura para archivo documental.

#### 4.4.2.3. Formatos sugeridos por el DNP para esquematizar la parte estratégica del sector cultura

Parque principal – Cra 3 Calle 4 Esquina – Teléfono: 2820108 – 2820114

Código postal 730520 \* Alvarado – Tolima – Colombia

[www.alvarado-tolima.gov.co](http://www.alvarado-tolima.gov.co) \* e-mail: [alcaldia@alvarado-tolima.gov.co](mailto:alcaldia@alvarado-tolima.gov.co)



Priorización de objetivos y definición de estrategia



| Priorización de objetivos          |  | Meta de bienestar   |   |          |        |                   | Meta de cuatrenio                |   |   |   |   |   |   |    |
|------------------------------------|--|---|---|----------|--------|-------------------|----------------------------------|---|---|---|---|---|---|----|
| Línea estratégica                  | Objetivo priorizado                            | Indicador de bienestar  | Línea base                                      | Año base | Fuente | Meta de cuatrenio | Código del programa presupuestal | Programa presupuestal   | Código del producto   | Producto  | Código del indicador de producto  | Indicador de producto   | Meta de cuatrenio                                       |    |
| Dimensión Desarrollo Sociocultural | Fortalecimiento de la identidad cultural local | Porcentaje de población que participan en los procesos de formación cultural (Música, danza, entre otros) | 4.66%   | 2018     | kpt    | 5.50%             | 3301                             | Promoción y acceso efectivo a procesos culturales y artísticos (Política pública de primera infancia, infancia, adolescencia y familia; política pública de juventud; política de la mujer, equidad y género; política de envejecimiento y vejez; política de discapacidad) | 3301053   | Servicio de promoción de actividades culturales       | 330105300   | Eventos de promoción de actividades culturales realizados (Incluye covid)         | 20  |    |
|                                    |  |   |   |          |        |                   |                                  |   | 3301053   |   | 330105301   | actividades culturales para la promoción de la cultura realizadas (Incluye covid) | 15  |    |
|                                    |  |   |   |          |        |                   |                                  |   | 3301053   |   | 330105302   | Espectáculos artísticos realizados (Incluye covid)                                | 25  |    |
|                                    |  |   |   |          |        |                   |                                  |   | 3301068   | Servicio de mantenimiento de infraestructura cultural | 330106800   | Infraestructura cultural intervenida  | 3   |    |
|                                    |  |   |   |          |        |                   |                                  |   | 3301085   | Servicios bibliotecarios                              | 330108500   | Usuarios atendidos  | 1500  |    |
|                                    |  |   |   |          |        |                   |                                  |   | 3301101   | Centros musicales dotados                             | 330110100   | Centros musicales dotados   | 2   |    |
|                                    |  |   | Porcentaje de inventario de patrimonio cultural | 0,00%    | 2018   | kpt               | 1%                               | 3302  | Gestión, protección y salvaguardia del patrimonio cultural colombiano | 3302001   | Documentos Investigación  | 330200106   | Documentos de investigación sobre patrimonio realizados | 1  |
|                                    |  |   |   |          |        |                   |                                  |   |   | 3302019   | Servicio de educación informal a Vigías del Patrimonio (Política de juventud) | 330201900   | Capacitaciones realizadas                               | 6  |
|                                    |  |   |   |          |        |                   |                                  |   |   | 3302063   | Servicio de gestión de archivo  | 330206304   | Fondos documentales valorados                           | 32 |

Elaborado por: Secretaría de Desarrollo Social y Comunitario

Parque principal – Cra 3 Calle 4 Esquina – Teléfono: 2820108 – 2820114

Código postal 730520 \* Alvarado – Tolima – Colombia

www.alvarado-tolima.gov.co \* e-mail: alcaldía@alvarado-tolima.gov.co



### Sector deporte y recreación

El sector deporte y recreación cuyo código es el 43, para nuestro sector se utilizó 1 programa presupuestal.

Programa fomento a la recreación, la actividad física y el deporte, código 4301; cuya descripción es Orientado a contribuir a la construcción del tejido social, vinculando a las diversas regiones del país a través de la recreación, la actividad física, el deporte social, el deporte formativo y el juego. En este programa se encuentran 8 indicadores de producto; el indicador de producto Personas beneficiadas(incluyendo la primera infancia de 0 a 6 años), código 430100100, en donde se realizaran las olimpiadas campesinas y se pretende beneficiar a 1500 niños, niñas y adolescentes en ajedrez, futbol, motocrós, bicigrós, microfútbol, tenis de mesa, entre otros; el indicador de producto estímulos entregados, código 430100101, en donde se incentivarán a los niños, jóvenes, adultos que participen en los diferentes eventos deportivos -medallas, trofeos, camisetas, patrocinio para salidas a encuentros deportivos intermunicipales- mediante el programa de olimpiadas campesinas; el indicador de producto artículos deportivos entregados, código 430100102, en donde se entregaran semestralmente dotaciones de implementos deportivos en la zona rural - urbana a las escuelas de formación deportiva; el indicador de producto infraestructura deportiva mantenida, código 430100400, en donde se realizara intervención a 2 escenarios deportivos en la zona rural y 3 en la zona Urbana; el indicador de producto escuelas deportivas implementadas, código 430100702, en donde se implementaran las escuelas de formación deportiva - Baloncesto, voleibol, patinaje y futbol- 16 en la zona rural : Regional de Veracruz, Tigrera, Tebaida, Caldas viejo y 5 en la zona urbana; el indicador de producto parques construidos, código 430100900, en donde se construirán 3 parques recreativos en la zona rural y 1 en el área urbana; indicador de producto eventos deportivos comunitarios realizados, código 430103200, en donde se realizaran 40 eventos deportivos, como futbol, baloncesto, voleibol, actividad física musicalizada, ciclo rutas, ciclo paseos entre otros. En Veracruz 1, tigrera 1, Montegrande 1, tebaida 1, caldas viejo 1, totarito 1, guayabos 1, palmita 1 y 32 en la zona urbana; el indicador de producto instituciones educativas

Parque principal – Cra 3 Calle 4 Esquina – Teléfono: 2820108 – 2820114

Código postal 730520 \* Alvarado – Tolima – Colombia

[www.alvarado-tolima.gov.co](http://www.alvarado-tolima.gov.co) \* e-mail: [alcaldía@alvarado-tolima.gov.co](mailto:alcaldía@alvarado-tolima.gov.co)



vinculadas al programa supérate-intercolegiados, código 430103702, en donde anualmente se realizará el apoyo logístico a las instituciones educativas para participar en los juegos supérate – intercolegiados.

#### 4.4.2.4. Formatos sugeridos por el DNP para esquematizar la parte estratégica del sector deporte y recreación.



Priorización de objetivos y definición de estrategia



Portal  
Territorial  
de Colombia



Alvarado con el Hogar como la Vida

| Priorización de objetivos          |  | Meta de bienestar  |            |   |           |                   | Meta de cuatrenio                |   |                     |  |                                  |  |                   |  |    |
|------------------------------------|--|--|------------|---|-----------|-------------------|----------------------------------|---|---------------------|--|----------------------------------|--|-------------------|--|----|
| Línea estratégica                  | Objetivo priorizado                                    | Indicador de bienestar   | Línea base | Año base  | Fuente    | Meta de cuatrenio | Código del programa presupuestal | Programa presupuestal   | Código del producto | Producto   | Código del indicador de producto | Indicador de producto  | Meta de cuatrenio |  |    |
| Dimensión Desarrollo Sociocultural | Deporte, recreación y aprovechamiento del tiempo libre | Porcentaje de personas niños, niñas, adolescentes, jóvenes, adultos y adultos mayores que practican alguna actividad deportiva (recreativa o aficionada) | 40.00%     | 2018  | Municipio | 50%               | 4301                             | Fomento a la recreación, la actividad física y el deporte (Política pública de primera infancia, infancia, adolescencia y familia; política de juventud; política de mujer, equidad y género, política de envejecimiento y vejez, política de discapacidad) | 4301001             | Servicio de apoyo a la actividad física, la recreación y el deporte      | 430100100                        | Personas beneficiadas (incluyendo la primera infancia de 0 a 6 años) | 1500              |  |    |
|                                    |  |  | 430100101  | Estímulos entregados  | 60        |                   |                                  |   |                     |  |                                  |  |                   |  |    |
|                                    |  |  | 430100102  | Artículos deportivos entregados   | 8         |                   |                                  |   |                     |  |                                  |  |                   |  |    |
|                                    |  |  |            | Porcentaje de actividades deportivas para el aprovechamiento del tiempo libre | 30.00%    | 2018              |                                  |   | Municipio           | 40%  | 4301004                          | Servicio de mantenimiento a la infraestructura deportiva             | 430100400         | Infraestructura deportiva mantenida (Incluye covid)        | 5  |
|                                    |  |  |            |   | 30.00%    | 2018              |                                  |   | Municipio           | 40%  | 4301007                          | Servicio de Escuelas Deportivas                                      | 430100702         | Escuelas deportivas implementadas                          | 21 |
|                                    |  |  |            |   | 30.00%    | 2018              |                                  |   | Municipio           | 40%  | 4301009                          | Parques recreativos construidos                                      | 430100900         | Parques construidos  | 4  |
|                                    |  |  |            |   | 30.00%    | 2018              |                                  |   | Municipio           | 40%  | 4301032                          | Servicio de organización de eventos deportivos comunitarios          | 430103200         | Eventos deportivos comunitarios realizados (Incluye covid) | 40 |
|                                    |  | Porcentaje de Instituciones Educativas que participan en actividades deportivas, juegos intercolegiados, entre   | 100.00%    | 2018  | Municipio | 100.00%           | 4301037                          | Servicio de promoción de la actividad física, la recreación y el deporte  | 430103702           | Instituciones educativas vinculadas al programa Supérate-Intercolegiados | 3                                |  |                   |  |    |

Elaborado por: Secretaría de Desarrollo Social y Comunitario

Parque principal – Cra 3 Calle 4 Esquina – Teléfono: 2820108 – 2820114

Código postal 730520 \* Alvarado – Tolima – Colombia

www.alvarado-tolima.gov.co \* e-mail: alcaldía@alvarado-tolima.gov.co



## Inclusión social

El sector inclusión social cuyo código es el 41, para nuestro sector se utilizaron 4 programas presupuestales.

Programa atención, asistencia y reparación integral a las víctimas, código 4101; cuya descripción es orientado a atender, brindar asistencia y reparación integral a las víctimas de conflicto armado interno. Dentro de este programa se encuentran 4 indicadores de producto; indicador de producto puntos de atención a víctimas dotados, código 410101802, en donde se creará y dotará la oficina de atención a población víctima del conflicto armado; indicador de producto solicitudes tramitadas, código 410102300, en donde se dará apoyo a los trámites administrativos y de proyectos solicitados por las víctimas; indicador de producto eventos de participación realizados, código 410103800, en donde se brindará asistencia técnica para la participación de las víctimas en 20 mesas técnicas de víctimas; indicador de producto documento elaborado, código 410104600, en donde se elaborará un documento que caracterice a la población discapacitada residente en el municipio que permita organizar el apoyo específico a cada grupo caracterizado.

Programa desarrollo integral de niños, niñas, adolescentes y sus familias, código 4102; cuya descripción es orientado a promover los derechos de los niños, niñas, adolescentes (NNA) y sus familias, así como para prevenir los riesgos y amenazas de su vulneración. Dentro de este programa se encuentran 5 indicadores de producto; indicador de producto niños y niñas atendidos en servicios tradicionales (Incluyendo identidad), código 410200200, en donde se dará apoyo social y económico a la atención tradicional a la primera infancia - cero a siempre; indicador de producto edificaciones de atención a la primera infancia adecuadas, código 410200600, en donde se hará la adecuación de 2 centros de desarrollo infantil - Urbano y Veracruz- ; indicador de producto edificaciones de atención a la primera infancia dotadas, código 410200600, en donde se apoyará a los 10 sitios de grupos focalizados para los programas CDI, familiar y flexible, con material pedagógico; indicador de producto niños, niñas, adolescentes y jóvenes atendidos con servicio de

Parque principal – Cra 3 Calle 4 Esquina – Teléfono: 2820108 – 2820114

Código postal 730520 \* Alvarado – Tolima – Colombia

[www.alvarado-tolima.gov.co](http://www.alvarado-tolima.gov.co) \* e-mail: [alcaldia@alvarado-tolima.gov.co](mailto:alcaldia@alvarado-tolima.gov.co)



protección para el restablecimiento de derechos, código 410203700, en donde se dará apoyo social y financiero para el restablecimiento de derechos de niños, niñas, adolescentes y jóvenes y lograr el reintegro a su familia; indicador de producto Niños, niñas, adolescentes y jóvenes atendidos en los servicios de restablecimiento en la administración de justicia, código 410203800, en donde se realizará la atención de 200 niños, niñas, adolescentes y jóvenes, con enfoque pedagógico y restaurativo encaminados a la inclusión social.

Programa inclusión social y productiva para la población en situación de vulnerabilidad, código 4103; cuya descripción es orientado a las intervenciones asociadas a la inclusión social y productiva para el mejoramiento de las condiciones de vida de la población en situación de vulnerabilidad. Dentro de este programa se encuentra 1 indicador de producto; indicador de producto hogares con acompañamiento familiar, código 410305000, en donde se hará acompañamiento a 250 hogares (Población lgtbi, mujeres cabeza de hogar y familias en acción), para acceder a los programas a nivel municipal, departamental y nacional.

Programa reconstrucción territorial, código 4104; cuya descripción es orientado a las intervenciones con carácter asistencial para poblaciones que de acuerdo a sus características requieren una atención social integral que les permita restablecer y mantener unas condiciones de vida digna. Dentro de este programa se encuentran 4 indicadores de producto; indicador de producto centros de protección social para el adulto mayor construidos, código 410400600, en donde se pondrá en funcionamiento 1 Hogar geriátrico en el municipio; indicador de producto centros de protección social para el adulto mayor dotados, código 410400700, en donde se apoyará a los programas con puntos de focalización, de Veracruz, Tigrera, Tebaida, Casco urbano, Caldas viejo; indicador de producto adultos mayores atendidos con servicios integrales, código 410401500, en donde se dará la atención de 500 adultos mayores a través de programas con puntos de focalización, Veracruz, Tigrera, Tebaida, casco urbano, Caldas viejo; indicador de producto

Parque principal – Cra 3 Calle 4 Esquina – Teléfono: 2820108 – 2820114

Código postal 730520 \* Alvarado – Tolima – Colombia

[www.alvarado-tolima.gov.co](http://www.alvarado-tolima.gov.co) \* e-mail: [alcaldía@alvarado-tolima.gov.co](mailto:alcaldía@alvarado-tolima.gov.co)





personas atendidas con servicios integrales, código 410403500, en donde se dará apoyo integral a 100 personas en condición de discapacidad residentes en el municipio.

#### 4.4.2.4. Formatos sugeridos por el DNP para esquematizar la parte estratégica del sector inclusión social

Parque principal – Cra 3 Calle 4 Esquina – Teléfono: 2820108 – 2820114

Código postal 730520 \* Alvarado – Tolima – Colombia

[www.alvarado-tolima.gov.co](http://www.alvarado-tolima.gov.co) \* e-mail: [alcaldía@alvarado-tolima.gov.co](mailto:alcaldía@alvarado-tolima.gov.co)



El futuro es de todos

DNP Departamento Nacional de Planeación



Portal Territorial de Colombia

Priorización de objetivos y definición de estrategia



Alvarado  
Vivir, Aprender y Crear

| Priorización de objetivos          |   |  | Meta de bienestar |          |        |                   |                                  | Meta de cuatrenio  |   |  |   |   |  |     |
|------------------------------------|---|--|-------------------|----------|--------|-------------------|----------------------------------|--|---|--|---|---|--|-----|
| Línea estratégica                  | Objetivo priorizado   | Indicador de bienestar   | Línea base        | Año base | Fuente | Meta de cuatrenio | Código del programa presupuestal | Programa presupuestal  | Código del producto   | Producto   | Código del indicador de producto  | Indicador de producto                                 | Meta de cuatrenio  |     |
| Dimensión Desarrollo Sociocultural | Porcentaje de atención a las comunidades con situación de riesgo por el conflicto armado declaradas (Enfoque diferencial. Víctimas) |  | 86.25%            | 2018     | kpt    | 90.00%            | 4101                             | Atención, asistencia y reparación integral a las víctimas y restitución de tierras | 4101018   | Centros regionales o puntos de atención a víctimas dotados           | 410101802   | Puntos de atención a víctimas dotados (Incluye covid) | 1  |     |
|                                    |   |  |                   |          |        |                   |                                  |  | 4101023   | Servicio de orientación y comunicación a las víctimas                | 410102300   | Solicitudes tramitadas (Incluye covid)                | 800  |     |
|                                    |   |  |                   |          |        |                   |                                  |  | 4101038   | Servicio de asistencia técnica para la participación de las víctimas | 410103800   | Eventos de participación realizados                   | 20   |     |
|                                    |   |  |                   |          |        |                   |                                  |  | 4101046   | Documentos de diagnóstico y/o caracterización del daño colectivo     | 410104600   | Documento elaborado                                   | 1  |     |
|                                    | Promoción, prevención y protección de la mujer, infancia, adolescencia, discapacitados y población vulnerable.                      | Porcentaje de primera infancia, infancia, adolescencia y familia atendidas en el municipio |                   | 70.00%   | 2018   | kpt               | 72%                              | 4102   | Desarrollo Integral de Niños, Niñas, Adolescentes y sus Familias (Política pública de primera infancia, infancia, adolescencia y familia) | 4102002  | Servicio de atención tradicional a la primera infancia  | 410200200   | Niños y niñas atendidos en Servicios tradicionales (Incluyendo identidad)  | 150 |
|                                    |   |  |                   |          |        |                   |                                  |  |   | 4102005  | Edificaciones de atención a la primera infancia adecuadas   | 410200600   | Edificaciones de atención a la primera infancia adecuadas (Incluye covid)  | 2   |
|                                    |   |  |                   |          |        |                   |                                  |  |   | 4102006  | Edificaciones de atención a la primera infancia dotadas   | 410200600   | Edificaciones de atención a la primera infancia dotadas (Incluye covid)  | 10  |
|                                    |   |  |                   |          |        |                   |                                  |  |   | 4102037  | Servicio de protección para el restablecimiento de derechos de niños, niñas, adolescentes y jóvenes   | 410203700   | Niños, niñas, adolescentes y jóvenes atendidos con servicio de protección para el restablecimiento de derechos       | 20  |
|                                    |   |  |                   |          |        |                   |                                  |  |   | 4102038  | Servicio dirigidos a la atención de niños, niñas, adolescentes y jóvenes, con enfoque pedagógico y restaurativo encaminados a la inclusión social | 410203800   | Niños, niñas, adolescentes y jóvenes atendidos en los servicios de restablecimiento en la administración de justicia | 200 |
|                                    |   |  |                   |          |        |                   |                                  |  |   |  |   |   |  |     |

Parque principal – Cra 3 Calle 4 Esquina – Teléfono: 2820108 – 2820114

Código postal 730520 \* Alvarado – Tolima – Colombia

www.alvarado-tolima.gov.co \* e-mail: alcaldía@alvarado-tolima.gov.co



|  |   |   |     |      |     |     |      |   |         |   |           |   |     |  |
|--|---|---|-----|------|-----|-----|------|---|---------|---|-----------|---|-----|--|
| Dimensión<br>Desarrollo<br>Sociocultural | Promoción,<br>prevención y<br>protección de la<br>mujer, infancia,<br>adolescencia,<br>discapacitados y<br>población<br>vulnerable. | Porcentaje<br>de<br>participación<br>activa de la<br>población<br>lgtbi                 | 0%  | 2018 | kpt | 1%  | 4103 | Inclusión<br>social y<br>productiva<br>para la<br>población<br>en<br>situación<br>de<br>vulnerabil<br>idad<br>(política<br>pública<br>de la<br>población<br>lgtbi);<br>política<br>de la<br>mujer y<br>equidad<br>de<br>genero;<br>política<br>pública<br>de<br>familia;<br>política<br>pública<br>de<br>superació<br>n de la<br>pobreza;<br>política<br>pública<br>de<br>seguridad<br>alimentar<br>ia) | 4103050 | Servicio de<br>acompañam<br>iento familiar<br>y comunitario<br>para la<br>superación<br>de la pobreza | 410305000 | Hogares con<br>acompañam<br>iento familiar<br>(Incluye covid)             | 250 |  |
|  |   | Porcentaje<br>de mujeres<br>incluidas en<br>programas                                   | 10% | 2018 | kpt | 11% |      |   |         |   |           |   |     |  |
|  |   | Porcentaje<br>de familias<br>incluidas en<br>el programa<br>más familias<br>en acción   | 48% | 2018 | kpt | 48% |      |   |         |   |           |   |     |  |
|  |   |   |     |      |     |     |      |   |         |   |           |   |     |  |
|  |   | Porcentaje<br>de personas<br>adultas<br>mayores<br>atendidas                            | 62% | 2018 | kpt | 63% | 4104 | Atención<br>integral de<br>población<br>en<br>situación<br>permanen<br>te de<br>desprotec<br>ción<br>social y/o<br>familiar<br>(Política<br>de<br>envejecim<br>iento y<br>vejez;<br>política<br>de<br>discapaci<br>dad)   | 4104006 | Centros de<br>protección<br>social para el<br>adulto mayor<br>construidos                             | 410400600 | Centros de<br>protección<br>social para el<br>adulto mayor<br>construidos | 1   |  |
|  |   |   |     |      |     |     |      |   |         |   |           |   |     |  |
|  |   |   |     |      |     |     |      |   |         |   |           |   |     |  |
|  |   |   |     |      |     |     |      |   |         |   |           |   |     |  |
|  |   | Porcentaje<br>de personas<br>discapacitad<br>as,<br>registradas y<br>caracterizad<br>as | 75% | 2018 | kpt | 90% |      |   |         |   |           |   |     |  |

Elaborado por: Secretaría de Desarrollo Social y Comunitario- Secretaría de Gobierno.

Parque principal – Cra 3 Calle 4 Esquina – Teléfono: 2820108 – 2820114

Código postal 730520 \* Alvarado – Tolima – Colombia

www.alvarado-tolima.gov.co \* e-mail: alcaldía@alvarado-tolima.gov.co



## Sector trabajo

El sector trabajo cuyo código es el 36, para nuestro sector se utilizaron 5 programas presupuestales.

Programa protección social, código 3601; cuya descripción es orientado a la protección de la población adulta mayor mediante programas de subsidios para la vejez, el Sistema General de Pensiones y Beneficios Económicos Periódicos (BEPs) que buscan mejorar y/o garantizar un nivel de ingresos para mínimos vitales del adulto mayor. Este programa cuenta con 1 indicador de producto; el indicador de producto subsidios del Programa Colombia Mayor entregados, código 360101200, en donde se pretende mantener en 673 subsidios del Programa Colombia Mayor entregados a los priorizados.

Programa generación y formalización del empleo, código 3602; cuya descripción es orientado al mejoramiento de la calidad del empleo y la formalización laboral, mediante la seguridad social y el subsidio familiar, entre otros elementos. Involucra el fortalecimiento de las capacidades para la generación de ingresos (a través de apoyo a la asociatividad, el emprendimiento y el empresarismo), así como servicios de intermediación laboral para mejorar la relación entre la oferta y la demanda de trabajo. Este programa cuenta con 1 indicador de producto; el indicador de producto personas orientadas laboralmente, código 360200500, en donde se orientará laboralmente a 100 ciudadanos en convenios con el Sena y entidades técnicas o tecnológicas en formación para el trabajo.

Programa formación para el trabajo, código 3603; cuya descripción es orientado a la formación de trabajadores con programas de pertinencia y calidad para mejorar la empleabilidad, la inclusión social, la competitividad de las empresas y la movilidad laboral. Este programa cuenta con 1 indicador de producto; el indicador de producto personas formadas, código 360300200, en donde se orientará la formación para el trabajo en competencias para la inserción laboral a 50 personas, a través de convenios con el Sena y entidades técnicas o tecnológicas en formación para el trabajo.

Parque principal – Cra 3 Calle 4 Esquina – Teléfono: 2820108 – 2820114

Código postal 730520 \* Alvarado – Tolima – Colombia

[www.alvarado-tolima.gov.co](http://www.alvarado-tolima.gov.co) \* e-mail: [alcaldia@alvarado-tolima.gov.co](mailto:alcaldia@alvarado-tolima.gov.co)



Programa derechos fundamentales del trabajo y fortalecimiento del diálogo social, código 3604; cuya descripción es orientado a la promoción y protección de los Derechos Fundamentales del Trabajo a través de políticas públicas y la Inspección, Vigilancia y Control en el sector trabajo. Esto involucra también el desarrollo del trabajo decente, prevención del trabajo infantil, protección laboral, programas de equidad laboral, la promoción de la libertad sindical y el diálogo social. Este programa cuenta con 1 indicador de producto; el indicador de producto eventos realizados, código 360401800, en donde se realizarán 4 eventos para la promoción y divulgación de los derechos fundamentales del trabajo y el fortalecimiento del diálogo social.

Programa fomento de la investigación, desarrollo tecnológico e innovación del sector trabajo, código 3605; cuya descripción es orientado a fomentar y promover la investigación, la innovación, el desarrollo tecnológico en el sector trabajo para mejorar la productividad y competitividad de las empresas del sector productivo y de la formación del talento humano; además propiciar la creación de canales de socialización y apropiación del desarrollo tecnológico en las empresas y en las regiones. Este programa cuenta con 1 indicador de producto; el indicador de producto beneficiarios en las empresas y gremios capacitados a través del programa de formación continua especializada, código 360500703, en donde se realizará la programación y realización de 4 eventos, orientados a la investigación, desarrollo e innovación tecnológica orientados a la competitividad del mercado del trabajo.

#### 4.4.2.5. Formatos sugeridos por el DNP para esquematizar la parte estratégica del sector trabajo.

Parque principal – Cra 3 Calle 4 Esquina – Teléfono: 2820108 – 2820114

Código postal 730520 \* Alvarado – Tolima – Colombia

[www.alvarado-tolima.gov.co](http://www.alvarado-tolima.gov.co) \* e-mail: [alcaldia@alvarado-tolima.gov.co](mailto:alcaldia@alvarado-tolima.gov.co)



DNP  
Departamento  
Nacional de Planeación



Priorización de objetivos y definición de estrategia



Portal  
Territorial  
de Colombia



Alvarado con Progreso para la Vida

| Priorización de                    |  | Meta de bienestar  |            |          |           |                   | Meta de cuatrenio                |   |                     |   |                                  |   |                   |
|------------------------------------|--|--|------------|----------|-----------|-------------------|----------------------------------|---|---------------------|---|----------------------------------|---|-------------------|
| Línea estratégica                  | Objetivo priorizado  | Indicador de bienestar   | Línea base | Año base | Fuente    | Meta de cuatrenio | Código del programa presupuestal | Programa presupuestal   | Código del producto | Producto  | Código del indicador de producto | Indicador de producto   | Meta de cuatrenio |
| Dimensión Desarrollo Sociocultural | Fomento del Turismo, comercio, Empleo, Empresa, Productividad y competitividad | Porcentaje de adultos mayores en situación de pobreza              | 62,00%     | 2018     | Municipio | 55%               | 3601                             | Protección social (Política de envejecimiento y vejez)  | 3601012             | Servicio de apoyo financiero para el adulto mayor   | 360101200                        | Subsidios del Programa Colombia Mayor entregados (Incluye covid)  | 673               |
|                                    |  | Tasa de desempleo  | 59.48%     | 2018     | kpt       | 55%               | 3602                             | Generación y formalización del empleo (Política de superación de pobreza, política de juventud, política de la mujer, equidad y género) | 3602005             | Servicio de orientación laboral   | 360200500                        | Personas orientadas laboralmente (Incluye covid)  | 100               |
|                                    |  | Porcentaje de personas que culminan los programas del sena         | ND         | ND       | ND        | 60%               | 3603                             | Formación para el trabajo (Política de superación de pobreza, política de juventud, política de la mujer, equidad y género)             | 3603002             | Servicio de formación para el trabajo en competencias para la inserción laboral                                       | 360300200                        | Personas formadas (Incluye covid)   | 50                |
|                                    |  | Tasa de trabajo infantil   | 4.99%      | 2015     | PNUD      | 4%                | 3604                             | Derechos fundamentales del trabajo y fortalecimiento del diálogo social   | 3604018             | Servicio de promoción y divulgación de los derechos fundamentales del trabajo y fortalecimiento del diálogo social    | 360401800                        | Eventos realizados (Incluye covid)  | 4                 |
|                                    |  | Crecimiento anual del producto interno bruto (pib) real per cápita | 1%         | 2018     | DANE      | 1%                | 3605                             | Fomento de la investigación, desarrollo tecnológico e innovación del sector trabajo   | 3605007             | Servicio de investigación, desarrollo e innovación tecnológica orientados a la competitividad del mercado del trabajo | 360500703                        | Beneficiarios en las empresas y gremios capacitados a través del programa de formación continua especializada (Incluye covid) | 4                 |

Secretaría de Desarrollo Social y Comunitario

Parque principal – Cra 3 Calle 4 Esquina – Teléfono: 2820108 – 2820114

Código postal 730520 \* Alvarado – Tolima – Colombia

www.alvarado-tolima.gov.co \* e-mail: alcaldía@alvarado-tolima.gov.co



## Sector vivienda

El sector vivienda cuyo código es el 40, para nuestro sector se utilizaron 3 programas presupuestales.

Programa acceso a soluciones de vivienda código 4001; cuya descripción es orientado a los hogares en condiciones de pobreza, pobreza extrema, desplazada por la violencia, víctimas de desastres naturales, entre otros, que no cuentan con una solución habitacional. Se orienta a disminuir el déficit habitacional urbano y rural del país. Dentro de este programa se encuentran 2 indicadores de producto; el indicador de producto hogares beneficiados con adquisición de vivienda, código 400103100, en donde se entregaran 59 viviendas a familias priorizadas; el indicador de producto hogares beneficiados con mejoramiento de una vivienda, código 400103200, en donde se realizaran 145 mejoramientos de vivienda en: Caldas Viejo 10, Chipalo 5, Tebaida 5, Cumina 10, Alto de Jntas 10, Casitas 5, los Guayabos 5, Montegrando 5, Convenio 5, Tigrera 10, Vioioleta 5, Piedras blancas 5, Laguneta 5, Guaruma 5, la Mina 5, la caima 5, Totarito 5, Veracruz 5, San Antonio 5, Casco Urbano 30.

Programa ordenamiento territorial y desarrollo urbano, código 4002; cuya descripción es promoción de un modelo territorial equilibrado para el uso eficiente del suelo y la provisión de bienes y servicios urbanos y rurales, para lograr el ordenamiento planificado y sostenible del territorio, el crecimiento económico y la inclusión social. Dentro de este programa se encuentran 7 indicadores de producto; el indicador de producto documentos de planeación elaborados, código 400201600, donde se realizará la modificación y ajuste del EOT y otras herramientas de planeación; el indicador de producto espacio público adecuado, código 400202000, en donde se realizará la adecuación de 800 metros de espacio público en la vía principal; el indicador de producto parques construidos, código 400202100, en donde se construirán 2 parques: Parque la Ceiba, parque Helena Espinosa; el indicador de producto parques mantenidos, código 400202200, en donde se le hará mantenimiento a todos los parques del municipio; el indicador de producto

Parque principal – Cra 3 Calle 4 Esquina – Teléfono: 2820108 – 2820114

Código postal 730520 \* Alvarado – Tolima – Colombia

[www.alvarado-tolima.gov.co](http://www.alvarado-tolima.gov.co) \* e-mail: [alcaldía@alvarado-tolima.gov.co](mailto:alcaldía@alvarado-tolima.gov.co)



parques mejorados, código 400202300, en donde se Mejoramiento de 2 parques, gestión ante el Ministerio de Deporte -parque infantil, parque la Tigrera-; el indicador de producto zonas verdes mantenidas, código 400202600, en donde se realizará el mantenimiento de 8 zonas verdes: Parque la ceiba, parque Helena Espinosa, parque principal, Caldas viejo, feria ganadera, la palmita, centro de integración ciudadana, estadio; indicador de producto plazas mantenidas, código 400203100, en donde se realizará el mantenimiento de la plaza principal; el indicador de producto estudios o diseños realizados, código 400203400, en donde se realizaran los estudios de pre inversión e inversión de los 12 proyectos principales del plan.

Programa acceso de la población a los servicios de agua potable y saneamiento básico, código 4003; cuya descripción es orientado a promover esquemas que proporcionen soluciones efectivas y sostenibles en materia de acceso, continuidad y calidad de los servicios de agua potable y saneamiento básico en las zonas urbanas y rurales del país. Dentro de este programa se encuentran 10 indicadores de producto; el indicador de producto usuarios conectados a la red de servicio de acueductos, código 400300900, en donde se brindará a 912 usuarios la conexión a la red de servicio de acueducto; el indicador de producto usuarios con acceso al servicio de aseo, código 400301000, en donde se brindaran 1200 subsidios al consumo a través del fondo de solidaridad; el indicador de producto usuarios conectados a la red de servicio de alcantarillado, código 400301400 en donde se brindará a 835 usuarios la conexión a la red de servicio de alcantarillado; el indicador de producto acueductos optimizados, código 400301700, en donde se optimizaran 5 acueductos: Acueducto regional Tigrera, cabecera municipal, la Palmita, Violeta, regional Veracruz; el indicador de producto alcantarillados construidos, código 400301800, en donde se hará la construcción de 3 alcantarillados barrio Herrera- diamante, la Palmita, Macondito; el indicador de producto alcantarillados optimizados, código 400302000, en donde se optimizaran 5 alcantarillados veredales - Totarito, Veracruz, Tebaida, Galán, Caldas viejo-; el indicador de producto personas asistidas técnicamente, código 400302100, en donde se realizaran 8 campañas de manejo de residuos sólidos y recolección de inservibles; el indicador de producto plan de gestión

Parque principal – Cra 3 Calle 4 Esquina – Teléfono: 2820108 – 2820114

Código postal 730520 \* Alvarado – Tolima – Colombia

[www.alvarado-tolima.gov.co](http://www.alvarado-tolima.gov.co) \* e-mail: [alcaldía@alvarado-tolima.gov.co](mailto:alcaldía@alvarado-tolima.gov.co)





integral de residuos sólidos implementado, código 400302200, en donde se realizaran 4 campañas de implementación del plan de gestión integral de residuos sólidos; el indicador de producto unidades sanitarias con saneamiento básico construidas para vivienda urbana, código 400304401, en donde se realizará la construcción de 20 unidades sanitarias con saneamiento básico en la zona urbana de acuerdo a priorización de pobreza; el indicador de producto unidades sanitarias con saneamiento básico construidas para vivienda Rural, código 400304402, en donde se construirán 60 unidades sanitarias con saneamiento básico en : Cumina, veracruz, totarito, Cruce de los Gayabos, Casitas, Vallecito, Convenio, violeta, Piedras Blancas, Laguneta, la Mina, Guaruma.

4.4.2.6.Formatos sugeridos por el DNP para esquematizar la parte estratégica del sector vivienda.

Parque principal – Cra 3 Calle 4 Esquina – Teléfono: 2820108 – 2820114

Código postal 730520 \* Alvarado – Tolima – Colombia

[www.alvarado-tolima.gov.co](http://www.alvarado-tolima.gov.co) \* e-mail: [alcaldía@alvarado-tolima.gov.co](mailto:alcaldía@alvarado-tolima.gov.co)



El futuro es de todos  
 DNP Departamento Nacional de Planeación



Priorización de objetivos y definición de estrategia



Portal Territorial de Colombia



Alvarado un Hogar para la vida

| Priorización de                    |   |                                  | Meta de bienestar |          |        |                   | Meta de cuatrenio                |  |                     |  |                                  |   |                   |
|------------------------------------|---|----------------------------------|-------------------|----------|--------|-------------------|----------------------------------|--|---------------------|--|----------------------------------|---|-------------------|
| Línea estratégica                  | Objetivo priorizado   | Indicador de bienestar           | Línea base        | Año base | Fuente | Meta de cuatrenio | Código del programa presupuestal | Programa presupuestal  | Código del producto | Producto   | Código del indicador de producto | Indicador de producto   | Meta de cuatrenio |
| Dimensión Desarrollo Sociocultural | Solución a las necesidades básicas en vivienda y servicios públicos domiciliarios | Deficit cuantitativo en vivienda | 7.8%              | 2018     | kpt    | 6%                | 4001                             | Acceso a soluciones de vivienda (Política pública de primera infancia, infancia, adolescencia y familia; política pública de superación de pobreza)              | 4001031             | Servicio de apoyo financiero para adquisición de vivienda  | 400103100                        | Hogares beneficiados con adquisición de vivienda                                    | 59                |
|                                    |   | Deficit cualitativo en vivienda  | 50.50%            | 2018     | kpt    | 35%               |                                  |  | 4001032             | Servicio de apoyo financiero para mejoramiento de vivienda | 400103200                        | Hogares beneficiados con mejoramiento de una vivienda                               | 145               |
|                                    | Porcentaje en el desarrollo urbano  | Municipio                        | 50%               | 45%      | 2018   | 50%               | 4002                             | Ordenamiento territorial y desarrollo urbano (Política pública de primera infancia, infancia, adolescencia y familia; política pública de superación de pobreza) | 4002016             | Documentos de planeación                                   | 400201600                        | Documentos de planeación elaborados (Ajuste EOT y otras herramientas de planeación) | 5                 |
|                                    |   |                                  |                   |          |        |                   |                                  |  | 4002020             | Espacio público adecuado                                   | 400202000                        | Espacio público adecuado (Incluye covid)  | 800 m             |
|                                    |   |                                  |                   |          |        |                   |                                  |  | 4002021             | Parques construidos  | 400202100                        | Parques construidos   | 2                 |
|                                    |   |                                  |                   |          |        |                   |                                  |  | 4002022             | Parques mantenidos   | 400202200                        | Parques mantenidos  | 2                 |
|                                    |   |                                  |                   |          |        |                   |                                  |  | 4002023             | Parques mejorados  | 400202300                        | Parques mejorados   | 2                 |
|                                    |   |                                  |                   |          |        |                   |                                  |  | 4002026             | Zonas verdes mantenidas                                    | 400202600                        | Zonas verdes mantenidas   | 8                 |
|                                    |   |                                  |                   |          |        |                   |                                  |  | 4002031             | Plazas mantenidas  | 400203100                        | Plazas mantenidas   | 1                 |
|                                    |   |                                  |                   |          |        |                   |                                  |  | 4002034             | Estudios de pre inversión e inversión                      | 400203400                        | Estudios o diseños realizados   | 12                |

Parque principal – Cra 3 Calle 4 Esquina – Teléfono: 2820108 – 2820114

Código postal 730520 \* Alvarado – Tolima – Colombia

www.alvarado-tolima.gov.co \* e-mail: alcaldía@alvarado-tolima.gov.co



|  |  |   |        |      |     |     |  |  |         |  |           |   |      |
|--|--|---|--------|------|-----|-----|--|--|---------|--|-----------|---|------|
|  |  | Porcentaje de viviendas ocupadas que tienen acceso a servicio de alcantarillado         | 70.83% | 2018 | kpt | 72% |  |  | 4003009 | Servicio de Acueducto  | 400300900 | Usuarios conectados a la red de servicio de acueductos                                      | 912  |
|  |  | Porcentaje de viviendas ocupadas que tienen acceso a servicio de recolección de basuras | 38.47% | 2018 | kpt | 50% |  |  | 4003010 | Servicio de Aseo   | 400301000 | Usuarios con acceso al servicio de aseo (Incluye covid)                                     | 1200 |
|  |  | Porcentaje de viviendas ocupadas que tienen acceso a servicio de alcantarillado         | 70.83% | 2018 | kpt | 72% |  |  | 4003014 | Servicio de Alcantarillado   | 400301400 | Usuarios conectados a la red de servicio de alcantarillado                                  | 835  |
|  |  | Porcentaje de viviendas ocupadas que tienen acceso a servicio de recolección de basuras | 38.47% | 2018 | kpt | 50% |  |  | 4003017 | Acueductos optimizados   | 400301700 | Acueductos optimizados (Incluye covid)  | 5    |
|  |  | Porcentaje de viviendas ocupadas que tienen acceso a servicio de recolección de basuras | 38.47% | 2018 | kpt | 50% |  |  | 4003018 | Alcantarillados construidos  | 400301800 | Alcantarillados construidos (Incluye covid)   | 3    |
|  |  | Porcentaje de viviendas ocupadas que tienen acceso a servicio de recolección de basuras | 38.47% | 2018 | kpt | 50% |  |  | 4003020 | Alcantarillados optimizados  | 400302000 | Alcantarillados optimizados (Incluye covid)   | 5    |
|  |  | Porcentaje de viviendas intervenidas con condiciones intradomiciliarias                 | 60%    | 2018 | kpt | 65% |  |  | 4003021 | Servicios de asistencia técnica en manejo de residuos sólidos                      | 400302100 | Personas asistidas técnicamente (Incluye covid)   | 8    |
|  |  | Porcentaje de viviendas ocupadas que tienen acceso a servicio de recolección de basuras | 38.47% | 2018 | kpt | 50% |  |  | 4003022 | Servicios de implementación del Plan de Gestión Integral de Residuos Sólidos PGIRS | 400302200 | Plan de Gestión Integral de Residuos Sólidos implementado (Incluye covid)                   | 4    |
|  |  | Porcentaje de viviendas ocupadas que tienen acceso a servicio de recolección de basuras | 38.47% | 2018 | kpt | 50% |  |  | 4003044 | Unidades sanitarias con saneamiento básico   | 400304401 | Unidades sanitarias con saneamiento básico construidas para vivienda Urbana (Incluye covid) | 20   |
|  |  | Porcentaje de viviendas ocupadas que tienen acceso a servicio de recolección de basuras | 38.47% | 2018 | kpt | 50% |  |  | 4003044 | Unidades sanitarias con saneamiento básico   | 400304402 | Unidades sanitarias con saneamiento básico construidas para vivienda Rural (Incluye covid)  | 60   |

Elaborado por: Secretaría de Planeación e Infraestructura

Parque principal – Cra 3 Calle 4 Esquina – Teléfono: 2820108 – 2820114

Código postal 730520 \* Alvarado – Tolima – Colombia

www.alvarado-tolima.gov.co \* e-mail: alcaldía@alvarado-tolima.gov.co



### Sector minas y energía

El sector minas y energía, cuyo código es el 21, para nuestro sector se utilizaron 4 programas presupuestales.

Programa consolidar el mercado de gas combustible a nivel residencial, comercial e industrial, código 2101; cuya descripción es orientado a garantizar el acceso y abastecimiento de gas natural y gas licuado de petróleo (GLP), la ampliación de la cobertura y el mejoramiento de la calidad de este servicio a nivel domiciliario, industrial y comercial. En este programa se encuentran 2 indicadores de producto; el indicador de producto estudios de pre inversión realizados, código 210100200, en donde se realizará 1 estudio de uso de energías alternativas e implementación de del mismo; el indicador de producto viviendas conectadas a la red local de gas combustible, código 210101600, en donde se apoyará la instalación de 80 viviendas a la red de gas combustible de la vereda Rincón Chipalo;

Programa consolidación productiva del sector de energía eléctrica, código 2102; cuya descripción es orientado a garantizar la generación de energía eléctrica, la ampliación de la cobertura y el mejoramiento de la calidad de este servicio. En este programa se encuentran 2 indicadores de producto; el indicador de producto redes del sistema de distribución local ampliada, código 210201400, en donde se va a realizar la ampliación de 10 sistemas de distribución local de energía eléctrica, incluido cambio de transformadores de acuerdo con lo técnicamente establecido por la empresa distribuidora de energía eléctrica; el indicador de producto viviendas conectadas a la red del sistema de distribución local de energía eléctrica, código 210204500, en donde se conectaran a la red del sistema de distribución local de energía eléctrica a 40 viviendas, seleccionadas por nivel de pobreza;

Programa consolidación productiva del sector minero, código 2104, cuya descripción es orientado a mejorar las condiciones de competitividad de la cadena de producción del sector minero. En este programa se encuentra 1 indicador de producto; el indicador de producto proyectos productivos

Parque principal – Cra 3 Calle 4 Esquina – Teléfono: 2820108 – 2820114

Código postal 730520 \* Alvarado – Tolima – Colombia

[www.alvarado-tolima.gov.co](http://www.alvarado-tolima.gov.co) \* e-mail: [alcaldía@alvarado-tolima.gov.co](mailto:alcaldía@alvarado-tolima.gov.co)



estructurados, código 210402101, en donde se realizará el apoyo a 3 proyectos productivos estructurados para la reconversión socio laboral de personas dedicadas a la minería.

Programa desarrollo ambiental sostenible del sector minero energético, código 2105; cuya descripción es orientado a disminuir los impactos ambientales derivados de las actividades mineros energéticos y el uso de combustibles fósiles. En este programa se encuentra 1 indicador de producto; indicador de producto eventos realizados, código 210501301, en donde se van a realizar 4 campañas en alianza interinstitucional para el control a la explotación ilícita de minerales.

4.4.2.7. Formatos sugeridos por el DNP para esquematizar la parte estratégica del sector minas y energía.

Parque principal – Cra 3 Calle 4 Esquina – Teléfono: 2820108 – 2820114

Código postal 730520 \* Alvarado – Tolima – Colombia

[www.alvarado-tolima.gov.co](http://www.alvarado-tolima.gov.co) \* e-mail: [alcaldía@alvarado-tolima.gov.co](mailto:alcaldía@alvarado-tolima.gov.co)



**Priorización de objetivos y definición de estrategia**



Portal  
**Territorial**  
 de Colombia



| Priorización de objetivos          |   | Meta de bienestar  |            |          |           |                   | Meta de cuatrenio  |  |   |  |  |  |  |    |
|------------------------------------|---|--|------------|----------|-----------|-------------------|--|--|---|--|--|--|--|----|
| Línea estratégica                  | Objetivo priorizado   | Indicador de bienestar                                     | Línea base | Año base | Fuente    | Meta de cuatrenio | Código del programa presupuestal                             | Programa presupuestal  | Código del producto   | Producto   | Código del indicador de producto                 | Indicador de producto  | Meta de cuatrenio                                |    |
| Dimensión Desarrollo Sociocultural | Solución a las necesidades básicas y servicios públicos domiciliarios | Consumo de gas natural para uso residencial                | 37.64%     | 2018     | Municipio | 42.6%             | 2101   | Consolidar el mercado de gas combustible a nivel residencial, comercial e industrial | 2101002   | Estudios de pre inversión  | 210100200  | Estudios de pre inversión realizados   | 1  |    |
|                                    |   |  |            |          |           |                   |  |  | 2101016   | Redes domiciliarias de gas combustible instaladas  | 210101600  | Viviendas conectadas a la red local de gas combustible                               | 80   |    |
|                                    |   |  |            |          |           |                   |  |  |   | 2102014  | Redes del sistema de distribución local ampliada | 210201400  | Redes del sistema de distribución local ampliada | 10 |
|                                    |   | calidad y confiabilidad del servicio de energía eléctrica  | 85.13%     | 2018     | Municipio | 87.14%            | 2102   | Consolidación productiva del sector de energía eléctrica                             | 2102045   | Redes domiciliarias de energía eléctrica instaladas  | 210204500  | Viviendas conectadas a la red del sistema de distribución local de energía eléctrica | 40   |    |
|                                    |   | Reducción de emisiones totales de gases efecto invernadero | 15%        | 2018     | kpt       | 12%               | 2104   | Consolidación productiva del sector minero   | 2104021   | Servicio de asistencia técnica para la reconversión socio laboral de personas dedicadas a la minería | 210402101  | Proyectos productivos estructurados  | 3  |    |
|                                    |   |  |            |          |           | 2105              | Desarrollo ambiental sostenible del sector minero energético | 2105013  | Servicio de coordinación interinstitucional para el control a la explotación ilícita de minerales | 210501301  | Eventos realizados                               | 4  |  |    |

Elaborado por : Secretaría de Planeación e Infraestructura

Parque principal – Cra 3 Calle 4 Esquina – Teléfono: 2820108 – 2820114

Código postal 730520 \* Alvarado – Tolima – Colombia

www.alvarado-tolima.gov.co \* e-mail: alcaldía@alvarado-tolima.gov.co



#### 4.4.3. Dimensión 3. Desarrollo de la infraestructura

Objetivo estratégico

Fortalecimiento de las vías

La dimensión desarrollo de la infraestructura comprende el sector transporte.

Sector transporte

El sector transporte, cuyo código es el 24, para nuestro sector se utilizó 1 programa presupuestal. Infraestructura red vial regional, código 2402; cuya descripción es orientado a proveer la infraestructura de transporte de la red vial regional, para contribuir a la conectividad entre las regiones, en el marco del Plan Maestro de Transporte Intermodal. En este programa se encuentran 13 indicadores de producto; el indicador de producto vía terciaria construida, código 240203900, en donde se realizará la construcción de 15 kilómetros de vías terciarias, vía Caima abajo 3k, la Violeta - escuela la Caima 2k, Mercadillo -la Bodega vía los Guayabos, rio frio 3k, conexión la Guaruma- Pedregosa 3k. Alto de Juntas-hasta Bertulfo Villa 1k, vía Guamal- Potrerito. 3k; el indicador de producto vía terciaria mejorada, código 240204100, en donde se mejoraran las vías terciarias: Casco urbano- la Palmita- Montegrande- Violeta 45k, Montegrande-Convenio 6k, Escuela la Chumba- la Caima 4k, cruce Tamarindo- la Caima 6k, cruce Pedregosa - Vallecito- Montegrande 6k, Alto de la Vieja- Laguneta- Tres Palos -Rio la china 15k , Laguneta LLanitos 3k, Tebaida - la Mina 3k , La Guaira- Rincón Chipalo, el cruce Paloballo -Santo Domingo- Mercadillo- cuce los Guayabos-los Guayabos -la China 8k, los Guayabos- Torarito 6k. la Chapa -Totaritto Cumina-Cumina alta 7k, Veracuz- San Antonio - Guamal- Potrerito 8k, Caldas Viejo cruce miravalle 2k; el indicador de producto box culvert construidos, código 240204101, en donde se construirán 12 box culvert: via la tebaida 4, laguneta 2, la chapa 1, cumina 1, guaruma lisboa 1,

Parque principal – Cra 3 Calle 4 Esquina – Teléfono: 2820108 – 2820114

Código postal 730520 \* Alvarado – Tolima – Colombia

[www.alvarado-tolima.gov.co](http://www.alvarado-tolima.gov.co) \* e-mail: [alcaldia@alvarado-tolima.gov.co](mailto:alcaldia@alvarado-tolima.gov.co)



convenio 1, san Antonio 1, santo domingo el barro 1; el indicador de producto placa huella construida, código 240204104, en donde se hará la construcción de 1.600 metros de placas huellas: Montegrande 300, Guruma 100, Laguneta 300, Piedras Blancas 100, la Caima 100, la Mina 100, Vallecito 100. Casitas 100, los Guayabos 100, la Chapa 100, Alto de Juntas 100. Cumina 100; el indicador de producto alcantarilla construida, código 240204105, en donde se hará la construcción de 60 alcantarillas: la Mina 4, la Caima 3, Laguneta 7, Pedregosa 2, Vallecito 3, la Palmita-Montegrande -Tigrea Piedras Blancas Puente Tierra 12, Violeta 3, Convenio 3, Chipalo 2, Paloballo- Mrcadillo 6, Casitas 2, Gayabos 4, la Chapa 2, San Antonio, 2 Guamal 2, Cumina 3; el indicador de producto cuneta construida, código 240204107, en donde se hará la construcción de 3.200 metros de cunetas , la Mina 200, la Caima 150, Laguneta 350, Pedregosa 100, Vallecito 150, La Palmita- montegrande -Tigrea, Piedras Blancas, Puente Tierra 800, Violeta 150, Convenio 150, Chipalo 100, Paloballo- Mercadillo 300, Casitas 100, Guayabos 200, La Chapa 100, San Antonio 100, Guamal 100, Cumina 150; el indicador de producto puente construido en vía terciaria existente, código 240204401, en donde se hará la construcción de un puente en vía terciaria: cumina sobre la quebrada cumina; el indicador de producto puentes de la red terciaria con mantenimiento periódico, código 240204801, en donde se hará mantenimiento de 1 puente: caldas viejo quebrada la caima 1, el indicador de producto puente peatonal de la red vial terciaria construido, código 240205100, en donde se hará la construcción de puentes colgantes hamacas, Tigrera Meneses, 1, Montegrande - Carmelo Alemán 1, Convenio -Amador Cruz 1, la Chumba sobre el rio Alvarado 1, quebrada la mina 1, Aguas Gordas -quebrada Anundey 1, Chipalo - rio Totare 1, la Tribuna - quebrada Cumina 1; el indicador de producto caminos ancestrales con mantenimiento, código 240205600, en donde se hará mantenimiento de 5 caminos ancestrales, en colaboración con la comunidad; el indicador de producto vía urbana construida, código 240211300, en donde se hará la construcción de 800 metros de vía urbana -Calle detrás del estadio, 600 - Barrio galán 200; y también se hará la pavimentación de 300 metros, barrio Macondito; el indicador de producto Vía

Parque principal – Cra 3 Calle 4 Esquina – Teléfono: 2820108 – 2820114

Código postal 730520 \* Alvarado – Tolima – Colombia

[www.alvarado-tolima.gov.co](http://www.alvarado-tolima.gov.co) \* e-mail: [alcaldía@alvarado-tolima.gov.co](mailto:alcaldía@alvarado-tolima.gov.co)





urbana mejorada, código 240211400, en donde se mejoraran las vías según diagnóstico de vías urbanas.

4.4.3.1. Formatos sugeridos por el DNP para esquematizar la parte estratégica del sector transporte.

| Priorización de                  |                             | Meta de bienestar                        |   |            |   |                   | Meta de cuatrenio                |                               |                     |   |                                  |  |                   |
|----------------------------------|-----------------------------|--|---|------------|---|-------------------|----------------------------------|-------------------------------|---------------------|---|----------------------------------|--|-------------------|
| Línea estratégica                | Objetivo priorizado         | Indicador de bienestar                   | Línea base  | Año base   | Fuente  | Meta de cuatrenio | Código del programa presupuestal | Programa presupuestal         | Código del producto | Producto                                | Código del indicador de producto | Indicador de producto                    | Meta de cuatrenio |
| Desarrollo de la infraestructura | Fortalecimiento de las vías | Cobertura de vías mantenidas y reparadas | 20%   | 2018       | Municipio   | 30%               | 2402                             | Infraestructura vial regional | 2402039             | Vía terciaria construida                | 240203900                        | Vía terciaria construida (Incluye covid) | 15 Km             |
|                                  |                             | Cobertura de vías en mal estado          | 80%   | 2018       | Municipio   | 60%               |                                  |                               | 240204100           | Vía terciaria mejorada (Incluye covid)  | 116 KM                           |  |                   |
|                                  |                             |  |   |            |   |                   |                                  |                               | 240204101           | Box culvert construidos (Incluye covid) | 12                               |  |                   |
|                                  |                             |  |   |            |   |                   |                                  |                               | 240204104           | Placa huella construida (Incluye covid) | 1.600 metros                     |  |                   |
|                                  |                             |  |   |            |   |                   |                                  |                               | 240204105           | Alcantarilla construida (Incluye covid) | 60                               |  |                   |
|                                  |                             |  |   |            |   |                   |                                  |                               | 240204107           | Cuneta construida (Incluye covid)       | 3200 metros                      |  |                   |
|                                  |                             | 2402044                                  | Puente construido en vía terciaria                  | 240204401  | Puente construido en vía terciaria existente (Incluye covid)            | 1                 |                                  |                               |                     |   |                                  |  |                   |
|                                  |                             | 2402048                                  | Puente de la red vial terciaria con mantenimiento   | 240204801  | Puentes de la red terciaria con mantenimiento periódico (Incluye covid) | 1                 |                                  |                               |                     |   |                                  |  |                   |
|                                  |                             | 2402051                                  | Puente peatonal de la red vial terciaria construido | 240205100  | Puente peatonal de la red vial terciaria construido (Incluye covid)     | 8                 |                                  |                               |                     |   |                                  |  |                   |
|                                  |                             | 2402056                                  | Caminos ancestrales con mantenimiento               | 240205600  | Caminos ancestrales con mantenimiento (Incluye covid)                   | 5                 |                                  |                               |                     |   |                                  |  |                   |
| 2402113                          | Vía urbana construida       | 240211300                                | Vía urbana construida                               | 800 metros |   |                   |                                  |                               |                     |   |                                  |  |                   |
| 2402113                          | Vía urbana construida       | 240211300                                | Vía urbana construida                               | 300 metros |   |                   |                                  |                               |                     |   |                                  |  |                   |
| 2402114                          | Vía urbana mejorada         | 240211400                                | Vía urbana mejorada                                 | 300metros  |   |                   |                                  |                               |                     |   |                                  |  |                   |

Elaborado por: Secretaría de Planeación e Infraestructura

Parque principal – Cra 3 Calle 4 Esquina – Teléfono: 2820108 – 2820114

Código postal 730520 \* Alvarado – Tolima – Colombia

www.alvarado-tolima.gov.co \* e-mail: alcaldía@alvarado-tolima.gov.co



#### 4.4.4. Dimensión 4. Dimensión Desarrollo Económico y Productivo

##### Objetivo estratégico

Generación de capacidades con vocación agropecuaria, desarrollo rural y agropecuario, fomento del turismo, comercio, empleo, empresa, productividad y competitividad.

La dimensión desarrollo económico y productivo comprende los sectores agricultura y desarrollo rural y sector comercio, industria y turismo.

Sector agricultura y desarrollo rural.

El sector agricultura y desarrollo rural, cuyo código es el 17, para nuestro sector se utilizaron 8 programas presupuestales.

Programa inclusión productiva de pequeños productores rurales, código 1702; cuya descripción es orientado a las intervenciones integrales para el mejoramiento de las capacidades productivas, organización, acceso a activos y mercados; conducentes a la generación de ingresos sostenibles de pequeños productores rurales y campesinos. En este programa se encuentran 11 indicadores de producto; el indicador de producto proyectos productivos cofinanciados, código 170200700, en donde se brindará apoyo a proyectos productivos de las 9 asociaciones (Aproalvarado, Appatol, Aprocal, Aproaguacate, Asogantol, Asocafila, Asproguayabos, Café Especial, mujeres) y a la planta de mieles (servicio y plan comercial formulado) entregada en comodato, convenio con ministerio de agricultura; el indicador de producto pequeños productores apoyados, código 170200701, en donde se brindará apoyo a pequeños productores pertenecientes a las asociaciones del Municipio beneficiadas directamente con la ejecución de proyectos; el indicador de producto familias beneficiadas (Seguridad alimentaria), código 170200702, en donde se brindará apoyo a la seguridad alimentaria con la entrega de 300 apoyos de alevinos, 200 apoyos con huertas casera, 600 apoyos con la entrega de kits de pollo, concentrado y fertilizantes; el indicador de producto

Parque principal – Cra 3 Calle 4 Esquina – Teléfono: 2820108 – 2820114

Código postal 730520 \* Alvarado – Tolima – Colombia

[www.alvarado-tolima.gov.co](http://www.alvarado-tolima.gov.co) \* e-mail: [alcaldía@alvarado-tolima.gov.co](mailto:alcaldía@alvarado-tolima.gov.co)



pequeños productores rurales asistidos técnicamente, código 170201000, en desarrollo del servicio de asistencia técnica a 480 pequeños productores, en la actividad agropecuaria a la que se dedique; indicador de producto asociaciones fortalecidas, código 170201100, en desarrollo de programas de capacitación en lo organizativo y legal, para fortalecer a las asociaciones; el indicador de producto asociaciones de mujeres fortalecidas, código 170201102, en donde se promoverá la creación de asociaciones de mujeres y el fortalecimiento de las creadas; el indicador de producto productores agropecuarios apoyados, código 170201700, en donde se realizaran convenios para formación productiva agropecuaria, (Sena, ICA, universidades, institutos técnicos u otras entidades); el indicador de producto proyectos asociativos estructurados, código 170202503, en donde se realizará la elaboración y estructuración de proyectos uno por cada una de las asociaciones; el indicador de producto centro de acopio adecuados, código 1702030, en donde se remodelará la plaza de mercado con gestión de proyecto del DPS; el indicador de producto productores apoyados para la participación en mercados campesinos, código 170203801, en desarrollo del apoyo financiero y logístico a 50 productores que participen en mercados campesinos del municipio; el indicador de producto productores apoyados para la participación en ferias comerciales, código 170203803, en desarrollo de realizar apoyo financiero para la realización del mercado agropecuario, festival de la panela y el aguacate, celebración del día de la mujer campesina, día del campesino.

Programa servicios financieros y gestión del riesgo para las actividades agropecuarias y rurales, código 1703; cuya descripción es que son las herramientas y servicios de índole financiera y de apoyo que promuevan el acceso a los servicios de financiamiento y a la gestión de riesgos naturales y de mercado del sector agropecuario y rural. En este programa se encuentra 1 indicador de producto; el indicador de producto personas beneficiadas, código 170301300, en desarrollo de la implementación de formación en reducción y manejo del riesgo agropecuario y compra de seguros a los productores paneleros.

Parque principal – Cra 3 Calle 4 Esquina – Teléfono: 2820108 – 2820114

Código postal 730520 \* Alvarado – Tolima – Colombia

[www.alvarado-tolima.gov.co](http://www.alvarado-tolima.gov.co) \* e-mail: [alcaldía@alvarado-tolima.gov.co](mailto:alcaldía@alvarado-tolima.gov.co)



Programa ordenamiento social y uso productivo del territorio rural, código 1704; cuya descripción es orientado a aquellas intervenciones para mejorar el acceso, uso y aprovechamiento adecuado de las tierras rurales. En este programa se encuentra 1 indicador de producto; el indicador de producto predios de pequeña propiedad privada rural formalizados, código 170401400, en desarrollo de apoyar 12 predios para la formalización de predios de pequeña propiedad privada rural.

Programa restitución de tierras a víctimas del conflicto armado, cuyo código es el 1705; cuya descripción es orientado a atender los procesos de restitución de los derechos sobre la tierra y los territorios de las víctimas de despojo y abandono de tierras y las medidas complementarias orientadas a la sostenibilidad de la política. En este programa se encuentra 1 indicador de producto; el indicador de producto proyectos productivos implementados (Seguridad alimentaria a víctimas), código 170500500, en desarrollo de brindar apoyo financiero para formular 5 proyectos productivos en predios restituidos o compensados.

Programa Aprovechamiento de mercados externos, código 1706; cuya descripción es orientado al desarrollo de estrategias y mecanismos para el acceso efectivo de productos agropecuarios a mercados internacionales. En este programa se encuentra 1 indicador de producto; el indicador de producto participaciones en ferias nacionales e internacionales, código 170600400, en desarrollo de brindar apoyo financiero a 10 productores que participen en ferias (Feria agropecuaria, festival equino, mercado comercial, ganadero, festival del aguacate y panela, mercados campesinos, celebración día de la mujer rural) departamentales, nacionales o internacionales.

Programa sanidad agropecuaria e inocuidad agroalimentaria, cuyo código es 1707; cuya descripción es orientado al fortalecimiento del estatus sanitario para los sistemas de producción agrícolas y pecuarios de Colombia y la consolidación del sistema oficial de inocuidad agroalimentaria. En este programa se encuentran 6 indicadores de producto; el indicador de producto análisis y diagnósticos realizados, código 170701800, en desarrollo de reactivar el convenio sanitario con el ICA, guías sanitarias de movilización; el indicador de producto plan de

Parque principal – Cra 3 Calle 4 Esquina – Teléfono: 2820108 – 2820114

Código postal 730520 \* Alvarado – Tolima – Colombia

[www.alvarado-tolima.gov.co](http://www.alvarado-tolima.gov.co) \* e-mail: [alcaldía@alvarado-tolima.gov.co](mailto:alcaldía@alvarado-tolima.gov.co)



comunicación de riesgos sanitarios y fitosanitarios implementado, código 170702700, en desarrollo de realizar e implementar 1 plan anual de comunicación de riesgos sanitarios y fitosanitarios; el indicador de producto animales vacunados, código 170704200, en desarrollo de realizar el servicio de vacunación para 1.000 equinos, para encefalitis equina y el servicio de vacunación de 5.000 caninos y felinos animales de compañía; el indicador de animales atendidos código 170704300, en desarrollo de desparasitación de Ganado bovino, equino, porcino, caprino y ovino, caninos y felinos; el indicador de producto focos de enfermedades animales controlados, código 170705000, en desarrollo de brindar servicios de prevención y control de esterilización de animales domésticos.

Programa ciencia, tecnología e innovación agropecuaria, cuyo código es el 1708; cuya descripción es orientado a las acciones e intervenciones que buscan dar respuesta a demandas tecnológicas y de investigación para mejorar procesos productivos, incluidas estrategias de transferencia, extensionismo y/o asistencia técnica agropecuaria integral. En este programa se encuentran 4 indicadores de producto; el indicador de producto productores beneficiados con transferencia de tecnología, código 170804000, en donde se brindará servicio de inseminación a 20 pequeños productores; el indicador de producto eventos de transferencia de tecnología, código 170804001, en desarrollo de realizar 4 eventos de transferencia de tecnología agropecuaria; el indicador de producto capacitaciones realizadas en extensión agropecuaria, código 170804700, en donde se realizarán 5 eventos en extensión agropecuaria; el indicador personas apoyadas, código 170805300, en donde se brindará apoyo técnico a 120 personas para el uso eficiente de recursos naturales en ecosistemas estratégicos.

Programa infraestructura productiva y comercialización, cuyo código es 1709; cuya descripción es que corresponde a aquellas intervenciones destinadas a mejorar la capacidad de la infraestructura para la competitividad rural. Para este caso, la infraestructura productiva es el conjunto de bienes o servicios públicos que están considerados como básicos o necesarios para que un proyecto o una

Parque principal – Cra 3 Calle 4 Esquina – Teléfono: 2820108 – 2820114

Código postal 730520 \* Alvarado – Tolima – Colombia

[www.alvarado-tolima.gov.co](http://www.alvarado-tolima.gov.co) \* e-mail: [alcaldia@alvarado-tolima.gov.co](mailto:alcaldia@alvarado-tolima.gov.co)



actividad agropecuaria se desarrollen. En este programa se encuentran 2 indicadores de producto; el indicador de producto plaza de ferias adecuada, código 170907200, en donde se adecuará la plaza de ferias para la realización del mercado ganadero; el indicador de producto plazas de mercado adecuadas, código 170907800, en donde se adecuará la plaza de mercado para la comercialización de productos agropecuarios.

#### 4.4.4.1. Formatos sugeridos por el DNP para esquematizar la parte estratégica del sector agricultura y desarrollo rural.

Parque principal – Cra 3 Calle 4 Esquina – Teléfono: 2820108 – 2820114

Código postal 730520 \* Alvarado – Tolima – Colombia

[www.alvarado-tolima.gov.co](http://www.alvarado-tolima.gov.co) \* e-mail: [alcaldía@alvarado-tolima.gov.co](mailto:alcaldía@alvarado-tolima.gov.co)



El futuro es de todos | DNP Departamento Nacional de Planeación | K+T | Priorización de objetivos y definición de estrategia | Portal Territorial de Colombia | Alvarado un mundo mejor

| Priorización de objetivos         |   |   | Meta de bienestar |          |           |   | Meta de cuatrenio                  |  |                     |   |                                  |  |   |  |   |   |      |
|-----------------------------------|---|---|-------------------|----------|-----------|---|------------------------------------|--|---------------------|---|----------------------------------|--|---|--|---|---|------|
| Línea estratégica                 | Objetivo priorizado   | Indicador de bienestar  | Línea base        | Año base | Fuente    | Meta de cuatrenio   | Código del programa presupuestal I | Programa presupuestal  | Código del producto | Producto  | Código del indicador de producto | Indicador de producto  | Meta de cuatrenio   |  |   |   |      |
| Desarrollo económico y productivo | Generación de capacidades con vocación agropecuaria Desarrollo Rural y Agropecuario | Hectáreas cosechadas de cultivos permanentes                              | 1723              | 2018     | Municipio | 1800  | 1702                               | Inclusión productiva de pequeños productores rurales (política pública primera infancia, adolescencia y familia; política de juventud, política de la mujer y equidad de género; política pública de seguridad alimentaria y nutricional; política pública de superación de pobreza) | 1702007             | Servicio de apoyo financiero para proyectos productivos   | 170200706                        | Proyectos productivos cofinanciados (Incluye covid)                                    | 9   |  |   |   |      |
|                                   |   |   |                   |          | 170200706 | Proyectos productivos cofinanciados (Incluye covid)           |                                    |  |                     |   | 9                                |  |   |  |   |   |      |
|                                   |   |   |                   |          | 170200701 | Pequeños productores apoyados (Incluye covid)                 |                                    |  |                     |   | 200                              |  |   |  |   |   |      |
|                                   |   |   |                   |          | 170200702 | Familias beneficiadas (Seguridad alimentaria) (Incluye covid) |                                    |  |                     |   | 1100                             |  |   |  |   |   |      |
|                                   |   |   |                   |          |           |   |                                    |  |                     |   |                                  | 1702010  | Servicio de asistencia técnica agropecuaria dirigida a pequeños productores | 170201006  | Pequeños productores rurales asistidos técnicamente (Incluye covid) | 480   |      |
|                                   |   |   |                   |          |           |   |                                    |  |                     |   |                                  |  | 1702011   | Servicio de asesoría para el fortalecimiento de la asociatividad                                   | 170201106   | Asociaciones fortalecidas (Incluye covid)   | 9    |
|                                   |   |   |                   |          |           |   |                                    |  |                     |   |                                  |  | 1702011   |  | 170201102   | Asociaciones de mujeres fortalecidas (Incluye covid)                              | 2    |
|                                   |   |   |                   |          |           |   |                                    |  |                     |   |                                  |  | 1702017   | Servicio de apoyo para el fomento organizativo de la Agricultura Campesina, Familiar y Comunitaria | 170201706   | Productores agropecuarios apoyados (Incluye covid)                                | 200  |
|                                   |   |   |                   |          |           |   |                                    |  |                     |   |                                  |  | 1702025   | Servicio de apoyo en la formulación y estructuración de proyectos                                  | 170202503   | Proyectos asociados estructurados (Incluye covid)                                 | 9    |
|                                   |   |   |                   |          |           |   |                                    |  |                     |   |                                  |  | 1702030   | Centro de acopio adecuados   | 170203006   | Centro de acopio adecuados  | 1    |
|                                   |   |   |                   |          |           |   |                                    |  |                     |   |                                  |  | 1702038   | Servicio de apoyo a la comercialización  | 170203801   | Productores apoyados para la participación en mercados campesinos (Incluye covid) | 50   |
|                                   |   |   |                   |          |           |   |                                    |  |                     |   |                                  |  |   |  | 170203803   | Productores apoyados para la participación en ferias comerciales (Incluye covid)  | 1000 |
|                                   |   | Número de productores beneficiados con estrategia de inclusión productiva | 400               | 2018     | Municipio | 480   |                                    |  | 1703013             | Servicio de apoyo a la implementación de mecanismos y herramientas para el conocimiento, reducción y  | 170301300                        | Personas beneficiadas (Incluye covid)  | 200   |  |   |   |      |
|                                   |   |   |                   |          |           |   |                                    |  | 1704014             | Ordenamiento social y uso productivo del territorio rural   | 170401400                        | Predios de pequeña propiedad privada rural formalizados (Incluye covid)                | 12  |  |   |   |      |
|                                   |   |   |                   |          |           |   |                                    |  | 1705005             | Restitución de tierras a víctimas del conflicto armado. (Ley de víctimas y restitución de tierras; Política pública de seguridad alimentaria y nutricional)                 | 170500500                        | Proyectos productivos implementados (Seguridad alimentaria a víctimas) (Incluye covid) | 5   |  |   |   |      |
|                                   |   |   |                   |          |           |   |                                    |  | 1706004             | Aprovechamiento de mercados externos (política pública de seguridad alimentaria; política pública de superación de pobreza, política pública de la mujer, equidad y género) | 170600400                        | Participaciones en ferias nacionales e internacionales (Incluye covid)                 | 10  |  |   |   |      |

Parque principal – Cra 3 Calle 4 Esquina – Teléfono: 2820108 – 2820114

Código postal 730520 \* Alvarado – Tolima – Colombia

www.alvarado-tolima.gov.co \* e-mail: alcaldía@alvarado-tolima.gov.co



|                                   |  |  |    |      |           |     |      |   |         |   |           |  |       |
|-----------------------------------|--|--|----|------|-----------|-----|------|---|---------|---|-----------|--|-------|
| Desarrollo económico y productivo | Generación de capacidades con vocación agropecuaria<br>Desarrollo Rural y Agropecuario | Número de predios bovinos y porcinos con autorización sanitaria y de inocuidad | 31 | 2018 | Municipio | 31% | 1707 | Sanidad agropecuaria e inocuidad agroalimentaria<br>(Política pública de seguridad alimentaria y nutricional) | 1707018 | Servicio de análisis y diagnóstico sanitario, fitosanitario e inocuidad                           | 170701800 | Análisis y diagnósticos realizados (Convenio sanitario con el Ica, guías sanitarias e inocuidad) | 1     |
|                                   |  |  |    |      |           |     |      |   | 1707027 | Servicio de divulgación del riesgo sanitario y fitosanitario                                      | 170702700 | Plan de comunicación de riesgos sanitarios y fitosanitarios implementado                         | 4     |
|                                   |  |  |    |      |           |     |      |   | 1707042 | Servicios de vacunación para especies animales de interés agropecuario                            | 170704200 | Animales vacunados   | 1.000 |
|                                   |  |  |    |      |           |     |      |   | 1707042 | Servicios de vacunación para especies animales de interés agropecuario                            | 170704200 | Animales vacunados   | 5.000 |
|                                   |  |  |    |      |           |     |      |   | 1707043 | Servicios de control de parásitos para especies de interés agropecuario                           | 170704300 | Animales atendidos   | 2.200 |
|                                   |  |  |    |      |           |     |      |   | 1707050 | Servicios de prevención y control de enfermedades   | 170705000 | Focos de enfermedades animales controlados   | 400   |
|                                   | Número de cadenas productivas  |  | 5  | 2018 | Municipio | 5   | 1708 | Ciencia, tecnología e innovación agropecuaria   | 1708040 | Servicio de divulgación de transferencia de tecnología  | 170804000 | Productores beneficiados con transferencia de tecnología (Incluye covid)                         | 20    |
|                                   |  |  |    |      |           |     |      |   |         |   | 170804001 | Eventos de transferencia de tecnología (Incluye covid)   | 4     |
|                                   |  |  |    |      |           |     |      |   | 1708047 | Servicio de Educación Informal en Extensión Agropecuaria  | 170804700 | Capacitaciones realizadas en Extensión Agropecuaria (Incluye covid)                              | 5     |
|                                   |  |  |    |      |           |     |      |   | 1708053 | Servicio de apoyo técnico para el uso eficiente de recursos naturales en ecosistemas estratégicos | 170805300 | Personas apoyadas (Incluye covid)  | 120   |
|                                   | Número de plazas de ferias y mercados  |  |    |      |           |     | 1709 | Infraestructura productiva y comercialización   | 1709072 | Plaza de Ferias adecuada  | 170907200 | Plaza de Ferias adecuada (Incluye covid)   | 1     |
|                                   |  |  |    |      |           |     |      |   | 1709078 | Plaza de mercado adecuadas  | 170907800 | Plazas de mercado adecuadas (Incluye covid)  | 1     |

Elaborado por: Secretaría de Planeación e Infraestructura

Código postal 730520 \* Alvarado – Tolima – Colombia

www.alvarado-tolima.gov.co \* e-mail: alcaldía@alvarado-tolima.gov.co





## Sector comercio, industria y turismo

El sector comercio, industria y turismo, cuyo código es el 35, para nuestro sector se utilizó 1 programa presupuestal.

Programa productividad y competitividad de las empresas colombianas, código 3502; cuya descripción es orientado a aumentar la productividad y competitividad de las unidades productivas colombianas a través de la implementación de acciones que apunten a la corrección de fallas de mercado. En este programa se encuentran 8 indicadores de producto; indicador de producto proyectos de alto impacto asistidos para el fortalecimiento de cadenas productivas, código 350200800, en donde se proyecta realizar un proyecto anual de apoyo, para el fortalecimiento del sector productivo; el indicador de producto eventos de sensibilización en productividad realizados, código 350200901, en donde se realizaran 4 eventos de servicio de apoyo para la transferencia y/o implementación de metodologías de aumento de la productividad; el indicador proyectos cofinanciados para agregar valor a los productos y/o mejorar los canales de comercialización, código 350201000, en donde se brindará apoyo financiero a 4 proyectos cofinanciados con el propósito para agregar valor a los productos y mejorar los canales de comercialización; el indicador empresas en etapa temprana beneficiadas con programas de fortalecimiento para su consolidación, código 350201703, en donde se apoyará a 10 empresas en etapa temprana beneficiadas con programas de fortalecimiento para su consolidación; el indicador campañas regionales de promoción turística apoyadas, código 350203901, en donde se realizaran 3 campañas regionales de promoción turística; el indicador de producto capacitaciones realizadas, código 350204501, en donde se realizaran 4 capacitaciones de educación informal en asuntos turísticos; el indicador eventos de promoción realizados, código 350204602, en donde se realizaran 4 eventos de promoción turística local; el indicador de producto documentos de planeación elaborados, código 350204700, en donde se realizará la elaboración del plan de desarrollo turístico del Municipio.

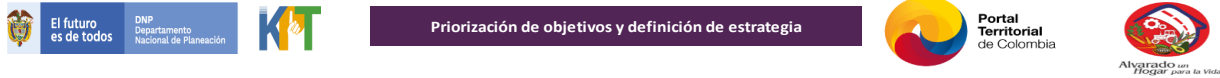
Parque principal – Cra 3 Calle 4 Esquina – Teléfono: 2820108 – 2820114

Código postal 730520 \* Alvarado – Tolima – Colombia

[www.alvarado-tolima.gov.co](http://www.alvarado-tolima.gov.co) \* e-mail: [alcaldía@alvarado-tolima.gov.co](mailto:alcaldía@alvarado-tolima.gov.co)



4.4.4.2. Formatos sugeridos por el DNP para esquematizar la parte estratégica del sector comercio, industria y turismo.



| Priorización de objetivos         |  |   | Meta de bienestar   |           |   |                   | Meta de cuatrenio                |   |                     |   |                                  |  |                   |
|-----------------------------------|--|---|---|-----------|---|-------------------|----------------------------------|---|---------------------|---|----------------------------------|--|-------------------|
| Línea estratégica                 | Objetivo priorizado  | Indicador de bienestar                      | Línea base  | Año base  | Fuente  | Meta de cuatrenio | Código del programa presupuestal | Programa presupuestal   | Código del producto | Producto  | Código del indicador de producto | Indicador de producto  | Meta de cuatrenio |
| Desarrollo Económico y productivo | Fomento del Turismo, comercio, Empleo, Empresa, Productividad y competitividad | Puntaje índice de competitividad            | 3%  | 2018      | Municipio   | 4%                | 3502                             | Productividad y competitividad de las empresas colombianas (Política pública de seguridad alimentaria y nutricional; política pública de superación de pobreza; política de juventud) | 3502008             | Servicio de asistencia técnica para mejorar la competitividad de los sectores productivos                 | 350200800                        | Proyectos de alto impacto asistidos para el fortalecimiento de cadenas productivas (Incluye covid)                     | 4                 |
|                                   |  |   |   |           |   |                   |                                  |   | 3502009             | Servicio de apoyo para la transferencia y/o implementación de metodologías de aumento de la productividad | 350200901                        | Eventos de sensibilización en productividad realizados (Incluye covid)   | 4                 |
|                                   |  |   |   |           |   |                   |                                  |   | 3502010             | Servicio de apoyo financiero para agregar valor a los productos y mejorar los canales de comercialización | 350201000                        | Proyectos cofinanciados para agregar valor a los productos y/o mejorar los canales de comercialización (Incluye covid) | 4                 |
|                                   |  |   |   |           |   |                   |                                  |   | 3502017             | Servicio de asistencia técnica para emprendedores y/o empresas en edad temprana                           | 350201703                        | Empresas en etapa temprana beneficiadas con programas de fortalecimiento para su consolidación. (Incluye covid)        | 10                |
|                                   |  | 3502039                                     | Servicio de asistencia técnica a los entes territoriales para el desarrollo turístico | 350203901 | Campañas regionales de promoción turística apoyadas (Incluye covid) | 3                 |                                  |   |                     |   |                                  |  |                   |
|                                   |  | 3502045                                     | Servicio de educación informal en asuntos turísticos                                  | 350204501 | Capacitaciones realizadas   | 4                 |                                  |   |                     |   |                                  |  |                   |
|                                   |  | 3502046                                     | Servicio de promoción turística   | 350204602 | Eventos de promoción realizados                                     | 4                 |                                  |   |                     |   |                                  |  |                   |
|                                   |  | 3502047                                     | Documentos de planeación  | 350204700 | Documentos de planeación elaborados                                 | 1                 |                                  |   |                     |   |                                  |  |                   |
|                                   |  | población ocupada en la industria turística | 20%   | 2018      | Municipio   | 30%               |                                  |   |                     |   |                                  |  |                   |

Elaborado por: Secretaría de Planeación e Infraestructura

Parque principal – Cra 3 Calle 4 Esquina – Teléfono: 2820108 – 2820114

Código postal 730520 \* Alvarado – Tolima – Colombia

www.alvarado-tolima.gov.co \* e-mail: alcaldía@alvarado-tolima.gov.co



#### 4.4.5. Dimensión 5. Gestión institucional.

##### Objetivo estratégico

Modernización administrativa, participación comunitaria, seguridad y cultura ciudadana para el desarrollo del buen gobierno.

La dimensión gestión institucional comprende el sector información estadística, el sector gobierno territorial y el sector tecnologías de la información y las comunicaciones.

##### Sector información estadística

El sector información estadística, cuyo código es el 04, para nuestro sector se utilizaron 4 programas presupuestales.

Programa levantamiento y actualización de información estadística de calidad, código 0401; cuya descripción es orientado a la producción y difusión de la información estadística para el gobierno y para el público en general bajo parámetros de pertinencia, oportunidad y calidad. En este programa se encuentra 1 indicador de producto; el indicador de producto servicio de asistencia técnica para el fortalecimiento de la capacidad estadística, código 0401094, en donde se organizará información estadística municipal durante los 4 años de gobierno para el fortalecimiento de la capacidad estadística e información a la comunidad en transparencia y del derecho de acceso a la información pública.

Programa levantamiento, actualización, y acceso a información geográfica y cartográfica, código 0402; cuya descripción es orientado a producir, comercializar, divulgar y proveer la información geográfica, geodésica y cartográfica del país, bajo parámetros de pertinencia, oportunidad y calidad. En este programa se encuentran 6 indicadores de producto; el indicador de producto predios con estratificación socioeconómica, código 40201300, en donde se realizará y actualizará la estratificación socioeconómica tanto en el área urbana como rural; el indicador de producto sistemas de información actualizados, código 40201400, en donde se hará el levantamiento y

Parque principal – Cra 3 Calle 4 Esquina – Teléfono: 2820108 – 2820114

Código postal 730520 \* Alvarado – Tolima – Colombia

[www.alvarado-tolima.gov.co](http://www.alvarado-tolima.gov.co) \* e-mail: [alcaldía@alvarado-tolima.gov.co](mailto:alcaldía@alvarado-tolima.gov.co)



actualización de la información cartográfica y los sistemas de información ( Cartografía para la modificación y ajuste del EOT); el indicador de producto documentos de investigación generados (Estudio técnico de modernización), código 040201700, en donde se realizará la elaboración de instrumentos metodológicos para el estudio técnico de modernización organizacional del municipio; el indicador de producto documentos de lineamientos técnicos realizado (presupuesto, contabilidad, proyectos), código 040201800, en donde se realizará la elaboración anual de los documentos técnicos, presupuesto, MFMP, contabilidad, banco de proyectos; el indicador documentos normativos elaborados(MIPG, políticas públicas), código 040201900, en donde se realizará la elaboración, actualización e implementación de documentos normativos, elaborados del Modelo Integrado de Planeación y Gestión y la actualización y creación de políticas públicas, entre ellas la creación de la política pública de libertad religiosa; el indicador de producto documentos metodológicos realizados (Actualización de documentos metodológicos), código 040202000, en donde se elaboraran y actualizar los documentos metodológicos y operativos como comités técnicos, manuales, programas, reglamentos entre otros.

Programa levantamiento, actualización y acceso a información agrológica, código 0403; cuya descripción es orientado a elaborar aplicaciones agrológicas encaminadas a proveer y divulgar información para el desarrollo productivo, la adaptación al cambio climático y el manejo sostenible de los suelos del país. En este programa se encuentra 1 indicador de producto; indicador de producto documentos de estudios técnicos de cobertura, usos de la tierra y conflictos del territorio generados, código 040300400, en donde se realizará estudio de amenazas de cobertura, usos de la tierra y conflictos del territorio generados como elemento base para la modificación y ajuste del EOT.

Programa acceso y actualización de la información catastral: incluye la estandarización y la optimización de los procesos catastrales en busca de un catastro multipropósito, automatizado y moderno, el cual almacene registros descriptivos y gráficos de su realidad física (interrelación

Parque principal – Cra 3 Calle 4 Esquina – Teléfono: 2820108 – 2820114

Código postal 730520 \* Alvarado – Tolima – Colombia

[www.alvarado-tolima.gov.co](http://www.alvarado-tolima.gov.co) \* e-mail: [alcaldía@alvarado-tolima.gov.co](mailto:alcaldía@alvarado-tolima.gov.co)



catastro-registro), cuyo código es el 0404; cuya descripción es orientado a producir, proveer y divulgar información catastral con enfoque multipropósito. En este programa se encuentran 2 indicadores de producto; indicador de producto predios catastralmente actualizados, código 040400100, en donde se realizará la actualización catastral, por obligación legal, tanto urbano como rural (Catastro multipropósito); el indicador de producto sistema de información predial actualizado, código 040400400, en donde se implementará un sistema de información catastral, que permita mantener la información predial actualizada.

#### 4.4.5.1. Formatos sugeridos por el DNP para esquematizar la parte estratégica del sector información estadística.

Parque principal – Cra 3 Calle 4 Esquina – Teléfono: 2820108 – 2820114

Código postal 730520 \* Alvarado – Tolima – Colombia

[www.alvarado-tolima.gov.co](http://www.alvarado-tolima.gov.co) \* e-mail: [alcaldia@alvarado-tolima.gov.co](mailto:alcaldia@alvarado-tolima.gov.co)



El futuro es de todos  
 DNP Departamento Nacional de Planeación



Priorización de objetivos y definición de estrategia



Portal Territorial de Colombia



Alvarado con Xogor parte de Vida

| Priorización de objetivos |  | Meta de bienestar  |            |          |           |                   | Meta de cuatrenio                |  |                     |   |                                  |  |                   |                                     |
|---------------------------|--|--|------------|----------|-----------|-------------------|----------------------------------|--|---------------------|---|----------------------------------|--|-------------------|-------------------------------------|
| Línea estratégica         | Objetivo priorizado  | Indicador de bienestar   | Línea base | Año base | Fuente    | Meta de cuatrenio | Código del programa presupuestal | Programa presupuestal  | Código del producto | Producto  | Código del indicador de producto | Indicador de producto  | Meta de cuatrenio |                                     |
| Gestión institucional     | Modernización administrativa, participación comunitaria, seguridad y cultura ciudadana para el desarrollo del buen gobierno. | Porcentaje de entidades articuladas que producen información estadística estratégica, bajo las buenas prácticas estadísticas | 30%        | 2018     | kpt       | 90%               | 0401                             | Levantamiento y actualización de información estadística de calidad            | 0401094             | Servicio de asistencia técnica para el fortalecimiento de la capacidad estadística  | 0401094                          | Servicio de asistencia técnica para el fortalecimiento de la capacidad estadística                       | 4                 |                                     |
|                           |  | Porcentaje de avance en la actualización de la estratificación socioeconómica del municipio                                  | 0%         | 2018     | kpt       | 60%               | 0402                             | Levantamiento, actualización, y acceso a información geográfica y cartográfica | 0402013             | Servicio de estratificación socioeconómica  | 40201300                         | Predios con estratificación socioeconómica   | 1200              |                                     |
|                           |  | Porcentaje de entidades articuladas que producen información estadística estratégica, bajo las buenas prácticas estadísticas | 30%        | 2018     | Municipio | 90%               |                                  |  | 0402014             | Servicio de información Cartográfica actualizado  | 40201400                         | Sistemas de Información actualizados (Cartografía EOT)   | 1                 |                                     |
|                           |  | Indice de desempeño institucional (Furag, MIPG)  | 50.45%     | 2018     | dafp      | 70%               |                                  |  | 0402017             | Documentos de investigación   | 0402017000                       | Documentos de Investigación generados (estudio Técnico de Modernización) (Incluye covid)                 | 1                 |                                     |
|                           |  |  |            |          |           |                   |                                  |  | 0402018             | Documentos de lineamiento Técnico   | 0402018000                       | Documentos de Lineamientos técnicos realizado (presupuesto, contabilidad, proyectos)                     | 5                 |                                     |
|                           |  |  |            |          |           |                   |                                  |  | 0402019             | Documentos normativos elaborados  | 0402019000                       | Documentos normativos elaborados (MIPG políticas públicas)   | 6                 |                                     |
|                           |  | Porcentaje de actualización catastral vigente del municipio  | 0%         | 2018     | Municipio | 50%               |                                  |  | 0403                | Levantamiento, actualización y acceso a información agrológica  | 0403004                          | Documentos de estudios técnicos sobre cobertura, usos de la tierra y conflictos del territorio generados | 1                 |                                     |
|                           |  |  |            |          |           |                   |                                  |  | 0404                | Acceso y actualización de la información catastral: incluye la estandarización y optimización de los procesos catastrales en busca de un catastro multipropósito, automatizado y moderno, el cual almacene registros descriptivos y gráficos de su realidad física (interrelación catastro-registro). | 0404001                          | Servicio de actualización catastral  | 0404001000        | Predios catastralmente actualizados |
|                           |  |  |            |          |           |                   | 0404004                          | Servicio de Información Catastral  |                     |   | 0404004000                       | Sistema de Información predial actualizado   | 1                 |                                     |

Elaborado por: Secretaría de Gobierno-Secretaría de Planeación e Infraestructura

Parque principal – Cra 3 Calle 4 Esquina – Teléfono: 2820108 – 2820114

Código postal 730520 \* Alvarado – Tolima – Colombia

www.alvarado-tolima.gov.co \* e-mail: alcaldía@alvarado-tolima.gov.co



### Sector gobierno territorial

El sector gobierno territorial, cuyo código es el 45, para nuestro sector se utilizaron 3 programas presupuestales.

Programa fortalecimiento de la convivencia y la seguridad ciudadana, código 4501; cuya descripción es orientado al fortalecimiento de la convivencia, preservación del orden público y la seguridad ciudadana. En este programa se encuentran 2 indicadores de producto; el indicador de producto instancias territoriales de coordinación institucional asistidas y apoyadas, código 450100100, en donde se realizaran 4 eventos para el fortalecimiento de la convivencia y la seguridad ciudadana a través del apoyo de las instancias territoriales de coordinación institucional asistidas y apoyadas; y cosas cofinanciados construidos, en donde se hará la gestión para cofinanciar la construcción del coso municipal.

Programa participación ciudadana y política y respeto por los derechos humanos y diversidad de creencias, cuyo código es el 4502, cuya descripción es orientado a promover la participación ciudadana en diferentes ámbitos de la interacción publica social mediante el cumplimiento, protección y restablecimiento de los derechos establecidos en la constitución política. En este programa se encuentran 3 indicadores de producto; el indicador de producto iniciativas para la promoción de la participación ciudadana implementada, código 450200100, en donde se realizar 16 iniciativas de Participación ciudadana y política y respeto por los derechos humanos y diversidad de creencias y se brindará apoyo financiero y logístico para la elección del consejo municipal de juventudes y también apoyo financiero y logístico para la elección de juntas de acción comunal.

Programa prevención y atención de desastres y emergencias, cuyo código es el 4503, cuya descripción es orientado a fortalecer la gestión del riesgo ante eventos de origen natural o antrópico. En este programa se encuentran 2 indicadores de producto; el indicador de producto plan de gestión del riesgo de desastres y estrategia para la respuesta a emergencias implementados, código

Parque principal – Cra 3 Calle 4 Esquina – Teléfono: 2820108 – 2820114

Código postal 730520 \* Alvarado – Tolima – Colombia

[www.alvarado-tolima.gov.co](http://www.alvarado-tolima.gov.co) \* e-mail: [alcaldía@alvarado-tolima.gov.co](mailto:alcaldía@alvarado-tolima.gov.co)



450300100, en donde se realizará la reorganización del plan de gestión del riesgo de desastres y estrategia para la respuesta a emergencias, en especial las generadas por el covid 19 y también realizar 8 eventos que propicien la implementación del plan de gestión del riesgo de desastres y estrategias para la respuesta a emergencias en especial las generadas por el covid 19.

#### 4.4.5.2. Formatos sugeridos por el DNP para esquematizar la parte estratégica del sector gobierno territorial.

Parque principal – Cra 3 Calle 4 Esquina – Teléfono: 2820108 – 2820114

Código postal 730520 \* Alvarado – Tolima – Colombia

[www.alvarado-tolima.gov.co](http://www.alvarado-tolima.gov.co) \* e-mail: [alcaldía@alvarado-tolima.gov.co](mailto:alcaldía@alvarado-tolima.gov.co)





Priorización de objetivos y definición de estrategia



| Priorización de objetivos |  |                                     | Meta de bienestar |          |           |                   | Meta de cuatrenio                |  |   |                                |  |   |  |    |  |         |  |           |  |     |
|---------------------------|--|-------------------------------------|-------------------|----------|-----------|-------------------|----------------------------------|--|---|--------------------------------|--|---|--|----|--|---------|--|-----------|--|-----|
| Línea estratégica         | Objetivo priorizado  | Indicador de bienestar              | Línea base        | Año base | Fuente    | Meta de cuatrenio | Código del programa presupuestal | Programa presupuestal                                      | Código del producto   | Producto                       | Código del indicador de producto   | Indicador de producto   | Meta de cuatrenio  |    |  |         |  |           |  |     |
| Gestión institucional     | Modernización administrativa, participación comunitaria, seguridad y cultura ciudadana para el desarrollo del buen gobierno. | Tasa de homicidios                  | 30%               | 2018     | kpt       | 25%               | 4501                             | Fortalecimiento de la convivencia y la seguridad ciudadana | 4501001   | Servicio de asistencia técnica | 450100100  | Instancias territoriales de coordinación institucional asistidas y apoyadas | 4  |    |  |         |  |           |  |     |
|                           |  | Tasa de lesiones personales         | 136.7%            | 2018     | kpt       | 120%              |                                  |  |   |                                |  |   |  |    |  |         |  |           |  |     |
|                           |  | Tasa de hurto a residencias         | 56.97%            | 2018     | kpt       | 40%               |                                  |  |   |                                |  |   |  |    |  |         |  |           |  |     |
|                           |  | Índice de goce efectivo del derecho | 20%               | 2018     | Municipio | 40%               |                                  |  |   |                                |  |   |  |    |  |         |  |           |  |     |
|                           |  |                                     |                   |          |           |                   |                                  |  |   | 4501010                        | Coso municipal construido  | 450101000   | Cosos cofinanciados construidos  | 1  |  |         |  |           |  |     |
|                           |  |                                     |                   |          |           |                   |                                  | 4502   | Participación ciudadana y política y respeto por los derechos humanos y diversidad de creencias | 4502001                        | Servicio de promoción a la participación ciudadana   | 450200100   | Iniciativas para la promoción de la participación ciudadana implementada.  | 16 |  |         |  |           |  |     |
|                           |  |                                     |                   |          |           |                   |                                  |  |   |                                |  |   |  |    |  | 4502001 | Servicio de promoción a la participación ciudadana   | 450200100 | Iniciativas para la promoción de la participación ciudadana implementada.  | 1   |
|                           |  |                                     |                   |          |           |                   |                                  |  |   |                                |  |   |  |    |  | 4502001 | Servicio de promoción a la participación ciudadana   | 450200100 | Iniciativas para la promoción de la participación ciudadana implementada.  | 148 |
|                           |  |                                     |                   |          |           |                   |                                  | 4503   | Prevención y atención de desastres y emergencias.   | 4503001                        | Servicios de implementación del plan de gestión del riesgo de desastres y estrategia para la respuesta a emergencias | 450300100   | Plan de gestión del riesgo de desastres y estrategia para la respuesta a emergencias implementados (Incluye covid) | 1  |  |         |  |           |  |     |
|                           |  |                                     |                   |          |           |                   |                                  |  |   |                                |  |   |  |    |  | 4503001 | Servicios de implementación del plan de gestión del riesgo de desastres y estrategia para la respuesta a emergencias | 450300100 | Plan de gestión del riesgo de desastres y estrategia para la respuesta a emergencias implementados (Incluye covid) | 8   |

Elaborado por: Secretaría de Gobierno-Secretaría de Planeación e Infraestructura

Parque principal – Cra 3 Calle 4 Esquina – Teléfono: 2820108 – 2820114

Código postal 730520 \* Alvarado – Tolima – Colombia

www.alvarado-tolima.gov.co \* e-mail: alcaldía@alvarado-tolima.gov.co



Sector tecnologías de la información y las comunicaciones.

El sector tecnologías de la información y las comunicaciones., cuyo código es el 23, para nuestro sector se utilizaron 2 programas presupuestales.

Programa facilitar el acceso y uso de las Tecnologías de la Información y las Comunicaciones en todo el territorio nacional, código 2301; cuya descripción es orientado a las acciones que faciliten el acceso y uso de todos los habitantes del territorio nacional a las tecnologías de la información y las comunicaciones, así como su implementación teniendo como fines el servicio universal, la protección de los usuarios y la garantía de la libre competencia. Adicionalmente, a través de este programa se contempla la planeación, dotación, el mantenimiento, la operación y el desarrollo de la infraestructura del Sector, así como la ampliación de la cobertura y calidad de las TIC. Igualmente, se incluyen los servicios prestados por el Sector y su regulación en términos de calidad y eficiencia. En este programa se encuentran 6 indicadores de producto; el indicador de producto estaciones mejoradas en funcionamiento, código 230100801, en donde se hará el mejoramiento y dotación de la estaciones de radiodifusión con el propósito de mejorar el funcionamiento al servicio de la gestión de riesgos y desastres; el indicador de producto asistencias técnicas realizadas, código 230101501, en donde se mantendrá durante los 4 años el servicio de asistencia técnica para proyectos en Tecnologías de la Información y las Comunicaciones; el indicador de producto entidades beneficiadas, código 230102101, en donde se apoyará el talento humano para el servicio de telecomunicaciones de voz para las entidades del Sistema Nacional de Riesgos y Desastres; el indicador de producto centros de acceso comunitario en zonas urbanas y rurales funcionando, código 230102400, en donde se ampliarán 10 centros de Acceso y uso de Tecnologías de la Información y las Comunicaciones de carácter comunitario en la zona urbana y Ampliar a 11 zonas wifi rurales, para el uso de Tecnologías de la Información y las Comunicaciones de carácter comunitario en la zona rural; el indicador de producto adoptar el IPv6 en las entidades, con base en la resolución 2710 de 2017, código 230102408, en donde se adoptará el IPv6 en las entidades, con base en la resolución 2710 de 2017, el indicador de producto estudiantes de sedes

Parque principal – Cra 3 Calle 4 Esquina – Teléfono: 2820108 – 2820114

Código postal 730520 \* Alvarado – Tolima – Colombia

[www.alvarado-tolima.gov.co](http://www.alvarado-tolima.gov.co) \* e-mail: [alcaldía@alvarado-tolima.gov.co](mailto:alcaldía@alvarado-tolima.gov.co)



educativas oficiales beneficiados con el servicio de apoyo en tecnologías de la información y las comunicaciones para la educación, código 230106200, en donde se facilitará el acceso y uso de las Tecnologías de la Información y las Comunicaciones en todo el territorio municipal de apoyo para la educación básica, primaria y secundaria (Gobierno abierto).

Programa fomento del desarrollo de aplicaciones, software y contenidos para impulsar la apropiación de las Tecnologías de la Información y las Comunicaciones (TIC), cuyo código es el 2302, cuya descripción es orientado a impulsar el desarrollo y operación de aplicaciones, sistemas de información, software y servicios conexos, contenidos digitales, así como la gestión y promoción de las TIC, el desarrollo de procesos de formación con impacto económico, social y para el Gobierno, promoviendo la adopción de una cultura TIC en toda la sociedad e impulsando programas, servicios y esquemas para el emprendimiento, la colaboración, la participación, la innovación pública digital, el fortalecimiento de la industria y generación de talento humano TIC. En este programa se encuentran 3 indicadores de producto; el indicador de producto ejercicios de participación ciudadana realizados, código 230204100, en donde se realizaran 8 eventos de participación ciudadana, que permitan el fomento del desarrollo de aplicaciones, software y contenidos para impulsar la participación ciudadana con la apropiación de las Tecnologías de la Información y las Comunicaciones (TIC); el indicador de producto eventos de difusión para la inclusión de personas con discapacidad en las TIC realizados, código 230205300, en donde se programarán y realizaran 4 eventos de difusión para la inclusión de personas con discapacidad en las Tecnologías de la Información y las Comunicaciones; el indicador de producto eventos de difusión para el teletrabajo realizados, código 230205600, en donde se programaran y realizaran 4 eventos de difusión y formación para la implementación del teletrabajo.

#### 4.4.5.3. Formatos sugeridos por el DNP para esquematizar la parte estratégica del sector tecnologías de la información y las comunicaciones.

Parque principal – Cra 3 Calle 4 Esquina – Teléfono: 2820108 – 2820114

Código postal 730520 \* Alvarado – Tolima – Colombia

[www.alvarado-tolima.gov.co](http://www.alvarado-tolima.gov.co) \* e-mail: [alcaldía@alvarado-tolima.gov.co](mailto:alcaldía@alvarado-tolima.gov.co)



**Priorización de objetivos y definición de estrategia**



Portal Territorial de Colombia



Alvarado con Hogar para la vida

| Priorización de objetivos       |   |                                     |                   |          |                  |                   |                                  |  |                     |   |                                  |   |                   |
|---------------------------------|---|-------------------------------------|-------------------|----------|------------------|-------------------|----------------------------------|--|---------------------|---|----------------------------------|---|-------------------|
|                                 |   |                                     | Meta de bienestar |          |                  |                   |                                  | Meta de cuatrenio  |                     |   |                                  |   |                   |
| Línea estratégica               | Objetivo priorizado   | Indicador de bienestar              | Línea base        | Año base | Fuente           | Meta de cuatrenio | Código del programa presupuestal | Programa presupuestal  | Código del producto | Producto  | Código del indicador de producto | Indicador de producto   | Meta de cuatrenio |
| Dimensión Gestión institucional | Modernización Administrativa<br>Participación Comunitaria, seguridad y cultura ciudadana para el desarrollo del buen gobierno | Indice de penetración a internet    | 2.8%              | 2018     | Tolima en cifras | 4%                | 2301                             | Facilitar el acceso y uso de las Tecnologías de la Información y las Comunicaciones en todo el territorio nacional   | 2301008             | Estaciones de radiodifusión   | 230100801                        | Estaciones mejoradas en funcionamiento  | 1                 |
|                                 |   |                                     |                   |          |                  |                   |                                  |  | 2301015             | Servicio de asistencia técnica para proyectos en Tecnologías de la Información y las Comunicaciones                           | 230101501                        | Asistencias técnicas realizadas   | 4                 |
|                                 |   |                                     |                   |          |                  |                   |                                  |  | 2301021             | Servicio de telecomunicaciones de voz para las entidades del Sistema nacional de Riesgos y Desastres                          | 230102101                        | Entidades beneficiadas  | 1                 |
|                                 |   |                                     |                   |          |                  |                   |                                  |  | 2301024             | Servicio de acceso y uso de Tecnologías de la Información y las Comunicaciones  | 230102400                        | Centros de Acceso Comunitario en zonas urbanas y rurales funcionando  | 21                |
|                                 |   |                                     |                   |          |                  |                   |                                  |  | 2301024             | Servicio de acceso y uso de Tecnologías de la Información y las Comunicaciones  | 230102408                        | Adoptar el IPv6 en las entidades, con base en la resolución 2710 de 2017  | 1                 |
|                                 |   |                                     |                   |          |                  |                   |                                  |  | 2301062             | Servicio de apoyo en tecnologías de la información y las comunicaciones para la educación básica, primaria y secundaria       | 230106200                        | Estudiantes de sedes educativas oficiales beneficiados con el servicio de apoyo en tecnologías de la información y las comunicaciones para la educación | 1964              |
|                                 |   | Indice de gobierno abierto(Digital) | 40,00%            | 2018     | Mintics          | 60%               | 2302                             | Fomento del desarrollo de aplicaciones, software y contenidos para impulsar la apropiación de las Tecnologías de la Información y las Comunicaciones (TIC) | 2302041             | Servicio de promoción de la participación ciudadana para el fomento del diálogo con el Estado                                 | 230204100                        | Ejercicios de participación ciudadana realizados  | 8                 |
|                                 |   |                                     |                   |          |                  |                   |                                  |  | 2302053             | Servicio de difusión para la inclusión de personas con discapacidad en las Tecnologías de la Información y las Comunicaciones | 230205300                        | Eventos de difusión para la inclusión de personas con discapacidad en las TIC realizados  | 4                 |
|                                 |   |                                     |                   |          |                  |                   |                                  |  | 2302056             | Servicio de difusión para el teletrabajo  | 230205600                        | Eventos de difusión para el teletrabajo realizados  | 4                 |
|                                 |   |                                     |                   |          |                  |                   |                                  |  |                     |   |                                  |   |                   |

Elaborado por: Secretaría de Gobierno-Secretaría de Planeación e Infraestructura

Parque principal – Cra 3 Calle 4 Esquina – Teléfono: 2820108 – 2820114

Código postal 730520 \* Alvarado – Tolima – Colombia

www.alvarado-tolima.gov.co \* e-mail: alcaldía@alvarado-tolima.gov.co



**ARTÍCULO CUARTO. INVERSIONES Y FINANCIACIÓN.** Adóptense el Plan Financiero y el Plan Plurianual de Inversiones y sus fuentes de financiación.

## 5 PLAN FINANCIERO

Para realizar el plan financiero y presupuestal del Municipio de Alvarado, se tomará como periodo de análisis los años 2016 a 2019 para visualizar el comportamiento financiero a través de la ejecución de los presupuestos de la entidad territorial, para determinar las principales fuentes que financian las inversiones o gastos municipales. Por tal razón el periodo de análisis en el presente ejercicio de formulación de plan de desarrollo, son los periodos fiscales 2016 a 2019.

Para el análisis, de los ingresos y gastos, se tomaron los datos de las ejecuciones presupuestales de los años ya mencionados y que fueron reportadas a la Contraloría General de la Republica y al Departamento Administrativo de Planeación Nacional, a través del FUT, también se utilizó la información contenida en el Marco Fiscal de Mediano Plazo MFMP, documento que presenta un análisis estructural de la evolución, financiera año a año y las metas de las Finanzas Públicas Municipales con el fin de evaluar la sostenibilidad de las inversiones en el mediano plazo, como fuentes de información para determinar los montos de los recursos que financiaran la inversión del Plan de Desarrollo 2020-2023 y el uso de metodológico para la determinación de los recursos del Plan Financiero del Plan de Desarrollo ya mencionado.

El uso del Marco Fiscal de Mediano Plazo, presentado al Concejo en la vigencia anterior, y el que actualmente se encuentra vigente, nos permite dar cumplimiento al mandato orgánico de la ley 819 de 2003, al señalar que las proyecciones de los ingresos y los gastos a ser incluidos en los Planes de Desarrollo y posteriores presupuestos, deben guardar consistencia con el mismo.

De esta manera se analiza la información, tomada de los datos presupuestales reportados en el Formato Único Territorial FUT y las ejecuciones presupuestales tanto de Ingresos y Gastos de la

Parque principal – Cra 3 Calle 4 Esquina – Teléfono: 2820108 – 2820114

Código postal 730520 \* Alvarado – Tolima – Colombia

[www.alvarado-tolima.gov.co](http://www.alvarado-tolima.gov.co) \* e-mail: [alcaldía@alvarado-tolima.gov.co](mailto:alcaldía@alvarado-tolima.gov.co)



entidad, así como de otros documentos importantes, que permitieron establecer el estado real económico del Municipio de Alvarado.

### 5.1. Información presupuestal

El presente plan muestra de forma detallada el estado de los presupuestos tanto de Ingresos como de Gastos, durante las vigencias fiscales 2016 a 2019, mostrando su comportamiento a través del tiempo y estableciendo una comparación real desde el punto de vista de lo presupuestado inicial y definitivo, así como de lo ejecutado en los respectivos periodos. Para efectos del análisis de la información se trabajó con los valores ejecutados, los cuales corresponden a los recursos realmente afectados en los respectivos presupuestos. En la Tabla No. 11 se relaciona el comportamiento general de los presupuestos de Ingresos y Egresos durante el periodo objeto de estudio, así como la diferencia entre los mismos y su respectiva tasa de uso.

Tabla 11. Comparativo Ingresos y Egresos 2016 – 2019

| No.          | VIGENCIA | Miles de Pesos    |                   |                  | % USO         |
|--------------|----------|-------------------|-------------------|------------------|---------------|
|              |          | INGRESOS          | EGRESOS           | DIFERENCIA       |               |
| 1            | 2016     | 12.451.615        | 11.751.760        | 699.855          | 94,38%        |
| 2            | 2017     | 14.552.186        | 13.487.805        | 1.064.381        | 92,69%        |
| 3            | 2018     | 17.308.012        | 18.134.660        | -826.648         | 104,78%       |
| 4            | 2019     | 20.844.689        | 20.588.909        | 255.780          | 98,77%        |
| <b>TOTAL</b> |          | <b>65.156.502</b> | <b>63.963.134</b> | <b>1.193.368</b> | <b>97,65%</b> |

Fuente: FUT y CGR.

Como se puede apreciar durante los años 2016 y 2019, la ejecución presupuestal de la entidad territorial superó el 90% su ejecución de gastos respecto a los ingresos efectivamente obtenidos, demostrando un comportamiento superior y normal. Durante los años 2018 dicho comportamiento sobrepasó el recaudo contabilizado 104,78%, lo que supone la utilización de recursos no incorporados al presupuesto de ingresos, sin embargo el municipio financieramente creó un ahorro

Parque principal – Cra 3 Calle 4 Esquina – Teléfono: 2820108 – 2820114

Código postal 730520 \* Alvarado – Tolima – Colombia

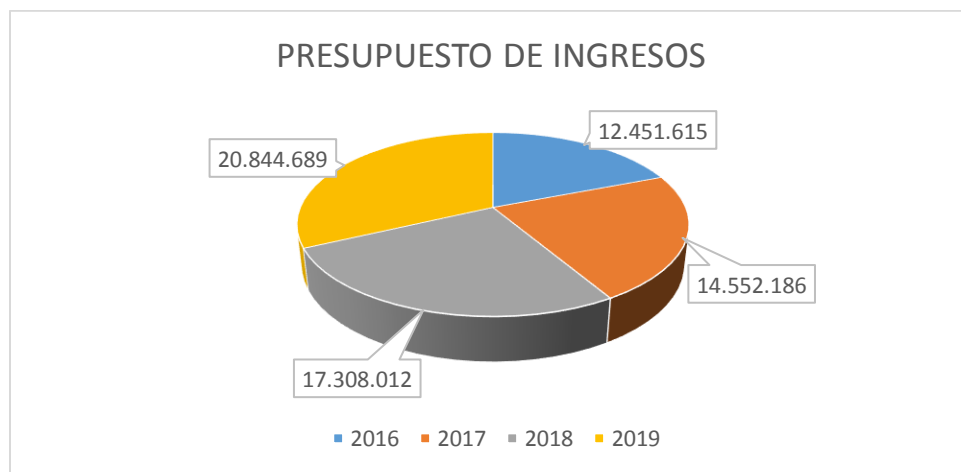
www.alvarado-tolima.gov.co \* e-mail: alcaldía@alvarado-tolima.gov.co



operacional que le permite no incurrir en constitución de déficit presupuestal, como si paso en el año 2028 y así evitar suscribir programas de saneamiento fiscal y financiero que reoriente recursos y disminuir la inversión social.

En las Figuras No 8 y 9. Se ilustra la participación por año de los respectivos presupuestos tanto de ingresos como de egresos, en el cual se puede apreciar la participación por vigencia.

Ilustración 8. Presupuesto de Ingresos 2016-2019

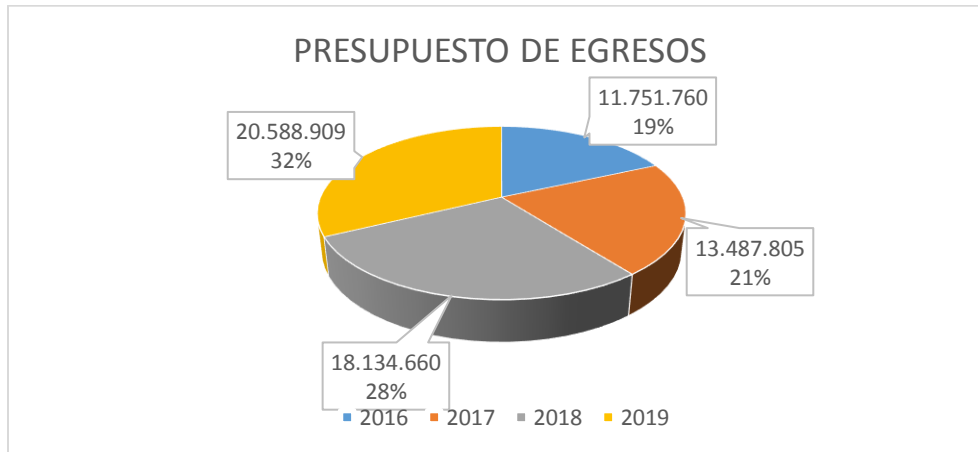


Fuente: FUT y CGR

Como se puede apreciar en la Figura No 8, el año de mayores ingresos correspondió al 2019 con un 32%, seguido del 2018 con un 27% del total de los ingresos del cuatrienio anterior, durante los dos primeros años se recaudó el 41%. Esto muestra que, durante los dos primeros años de la administración anterior, se realizó una labor de planeación y gestión que supone, una ejecución posterior de mayores recursos.



Ilustración 9. Presupuesto de Egresos 2016-2019



Fuente: FUT y CGR

Como se puede apreciar en la Figura No. 9, el año de mayores egresos correspondió al 2019 con un 32%, seguido del 2018 con un 28% del total de los ingresos del cuatrienio anterior, durante los dos primeros años se gastó el 19 y 21%.

En la Tabla No. 12, se muestran las fuentes de financiación del Presupuesto Municipal de Alvarado, durante el periodo 2016-2019, estableciéndose la participación de cada uno de sus componentes respecto al total del periodo.

La principal fuente de financiación del municipio de Alvarado son los Ingresos Corrientes, que representaron el 80.40% y dentro de estos los más representativos fueron las transferencias de la Nación con un 53.86% del total de los ingresos del cuatrienio, incluidas en estas las transferencias del Sistema General de Participaciones y otras transferencias para inversión como el FOSYGA, COLJUEGOS, Sistema General de Regalías. Seguido por los ingresos Propios Tributarios y no Tributarios alcanzaron el 26.53% y los Ingresos de Capital que correspondieron al 18.43%, determinando así que el municipio depende básicamente de las transferencias de la nación. Por lo

Parque principal – Cra 3 Calle 4 Esquina – Teléfono: 2820108 – 2820114

Código postal 730520 \* Alvarado – Tolima – Colombia

[www.alvarado-tolima.gov.co](http://www.alvarado-tolima.gov.co) \* e-mail: [alcaldia@alvarado-tolima.gov.co](mailto:alcaldia@alvarado-tolima.gov.co)





cual el municipio deberá establecer políticas fiscales de ingresos por recursos propios, Fortaleciendo la Secretaria de Hacienda a través de la implementación de estrategias rentísticas para mejorar los recaudos a través de procesos de cobro efectivos y eficientes que permitan disminuir la dependencia del municipio de las transferencias de la nación y por el contrario sea autosuficiente en la generación de ingresos para invertir en los programas sociales proyectados en beneficio de la comunidad.

Parque principal – Cra 3 Calle 4 Esquina – Teléfono: 2820108 – 2820114

Código postal 730520 \* Alvarado – Tolima – Colombia

[www.alvarado-tolima.gov.co](http://www.alvarado-tolima.gov.co) \* e-mail: [alcaldía@alvarado-tolima.gov.co](mailto:alcaldía@alvarado-tolima.gov.co)



Tabla 12. Fuentes de financiación 2016-2019 (Municipio de Alvarado)

| RUBRO  | VIGENCIAS             |                       |                       |                       | % PART      |
|--|-----------------------|-----------------------|-----------------------|-----------------------|-------------|
|  | 2016                  | 2017                  | 2018                  | 2019                  |             |
| INGRESOS TOTALES                                   | 12.451.615.338        | 14.552.186.205        | 17.308.012.170        | 20.844.629.471        | 100%        |
| INGRESOS CORRIENTES                                | 11.510.962.338        | 12.721.152.493        | 12.872.945.895        | 15.898.798.915        | 80,40%      |
| TRIBUTARIOS  | 3.628.564.000         | 3.554.769.650         | 4.348.288.474         | 4.391.835.001         | 24,15%      |
| IMPUESTOS DIRECTOS                                 | 794.288.000           | 816.358.634           | 996.985.252           | 1.014.372.889         | 5,49%       |
| IMPUESTOS SOBRE VEHICULOS AUTOMOTORES              | 76.795.000            | 57.201.025            | 47.190.691            | 50.345.953            | 0,35%       |
| IMPUESTO PREDIAL UNIFICADO                         | 717.493.000           | 759.157.609           | 949.794.561           | 964.026.936           | 5,14%       |
| IMPUESTOS INDIRECTOS                               | 2.834.276.000         | 2.738.411.016         | 3.351.303.222         | 3.377.462.112         | 18,66%      |
| IMPUESTO DE INDUSTRIA Y COMERCIO                   | 229.884.000           | 283.404.139           | 308.086.806           | 587.645.586           | 2,14%       |
| AVISOS Y TABLEROS                                  | 21.830.000            | 29.575.222            | 30.998.609            | 33.871.022            | 0,18%       |
| PUBLICIDAD EXTERIOR VISUAL                         | -                     | -                     | -                     | -                     | 0,00%       |
| IMPUESTO DE DELINEACIÓN                            | -                     | 87.711.962            | 103.575.087           | 31.314.603            | 0,34%       |
| IMPUESTO DE ESPECTÁCULOS PÚBLICOS MUNICIPAL        | 715.000               | 746.000               | 211.000               | 395.000               | 0,00%       |
| SOBRETASA BOMBERIL                                 | 65.018.000            | 67.987.788            | 77.420.781            | 85.357.368            | 0,45%       |
| SOBRETASA A LA GASOLINA                            | 771.012.000           | 829.409.000           | 880.311.000           | 845.401.000           | 5,05%       |
| ESTAMPILLAS  | 361.477.000           | 390.031.433           | 617.777.539           | 714.183.409           | 3,16%       |
| IMPUESTO SOBRE EL SERVICIO DE ALUMBRADO PÚBLICO    | 470.791.000           | 461.392.220           | 445.526.667           | 218.474.197           | 2,42%       |
| CONTRIBUCIÓN SOBRE CONTRATOS DE OBRAS PÚBLICAS     | 100.349.000           | 81.040.785            | -                     | 368.715.491           | 0,83%       |
| IMPUESTO DE TRANSPORTE POR OLEODUCTOS Y GASODUCTOS | 789.032.000           | 505.120.530           | -                     | 468.958.072           | 2,67%       |
| OTROS INGRESOS TRIBUTARIOS                         | 24.168.000            | 1.991.937             | 887.395.733           | 23.146.364            | 1,42%       |
| NO TRIBUTARIOS                                     | 7.882.398.338         | 9.166.382.843         | 8.524.657.421         | 11.506.963.914        | 56,24%      |
| TASAS Y DERECHOS                                   | 12.516.000            | 11.346.200            | 7.030.800             | 6.186.260             | 0,06%       |
| MULTAS Y SANCIONES                                 | 173.899.000           | 1.402.200             | 168.599.581           | 111.218.694           | 0,69%       |
| INTERESES MORATORIOS                               | 714.338               | 123.289.311           | 152.067.734           | 742.000               | 0,42%       |
| PARTICIPACIÓN EN LA PLUSVALÍA                      | -                     | 112.924.184           | 74.065.259            | -                     | 0,28%       |
| VENTA DE BIENES Y SERVICIOS                        | 111.502.000           | 142.548.067           | 193.139.135           | 154.664.979           | 0,91%       |
| RENTAS CONTRACTUALES                               | 2.912.000             | 2.110.000             | 52.000                | 149.100               | 0,01%       |
| Otros Ingresos No Tributarios                      | 509.000               | 4.863.466             | -                     | -                     | 0,01%       |
| TRASFERENCIAS                                      | 7.580.346.000         | 8.767.899.415         | 7.929.702.912         | 11.234.002.881        | 53,86%      |
| TRASFERENCIAS DE LIBRE DESTINACIÓN                 | 1.165.649.000         | 1.497.830.003         | 1.277.789.688         | 1.707.935.792         | 8,57%       |
| TRASFERENCIAS PARA INVERSIÓN                       | 6.414.697.000         | 7.270.069.412         | 6.651.913.224         | 9.526.067.089         | 45,30%      |
| INGRESOS DE CAPITAL                                | 940.653.000           | 1.831.033.712         | 4.435.066.275         | 4.945.830.556         | 18,43%      |
| <b>TOTAL RECURSOS DISPONIBLES DE LA VIGENCIA</b>   | <b>12.451.615.338</b> | <b>14.552.186.205</b> | <b>17.308.012.170</b> | <b>20.844.629.471</b> | <b>100%</b> |

Fuente: FUT y CGR

Parque principal – Cra 3 Calle 4 Esquina – Teléfono: 2820108 – 2820114

Código postal 730520 \* Alvarado – Tolima – Colombia

www.alvarado-tolima.gov.co \* e-mail: alcaldía@alvarado-tolima.gov.co



La distribución del gasto tanto de Funcionamiento, Servicio de la Deuda e Inversión (Gasto Público Social) del Municipio de Alvarado, durante el periodo 2016 a 2019, estableciéndose la participación de cada uno de sus componentes respecto al total del periodo, en la tabla No 13, se puede evidenciar que el Presupuesto de Egresos del Municipio de Alvarado, reporta que durante el cuatrienio anterior el 83.66% se ejecutó en inversión, durante los periodos analizados; seguidamente se encuentran los gastos de funcionamiento con un 10,34%, sin incluir el valor del Sistema general de Participaciones de Libre Destinación, seguido del servicio de la deuda con el 3,02%. Esto evidencia que la entidad territorial en el cuatrienio 2016 a 2019, Lo que supone una ejecución presupuestal común y corriente de inversión de los recursos municipales.

Tabla 13. Ejecución presupuestal de gastos o egresos 2016-2019 (Municipio de Alvarado)

| RUBRO   | VIGENCIAS             |                       |                       |                       | % PART        |
|---|-----------------------|-----------------------|-----------------------|-----------------------|---------------|
|   | 2016                  | 2017                  | 2018                  | 2019                  |               |
| GASTOS TOTALES  | 11.751.760.269        | 13.487.805.641        | 18.134.660.264        | 20.588.919.985        | 100%          |
| GASTOS DE FUNCIONAMIENTO  | 1.507.179.355         | 1.696.035.198         | 1.768.988.260         | 1.842.840.254         | 10,34%        |
| GASTOS DE PERSONAL  | 771.739.949           | 863.245.335           | 914.815.592           | 1.019.590.449         | 5,41%         |
| <b>GASTOS GENERALES</b>   | <b>470.965.742</b>    | <b>541.046.525</b>    | <b>588.896.389</b>    | <b>535.365.501</b>    | <b>3,24%</b>  |
| TRANSFERENCIAS CORRIENTES   | 34.956.234            | 31.874.492            | 13.690.596            | 1.884.310             | 0,12%         |
| TRANSFERENCIA PERSONERIA MUNICIPAL  | 101.688.895           | 110.138.615           | 107.755.218           | 128.999.994           | 0,68%         |
| TRANSFERENCIA CONCEJO MUNICIPAL   | 127.828.535           | 149.730.231           | 143.830.465           | 157.000.000           | 0,88%         |
| SERVICIO DE LA DEUDA  | 332.462.914           | 208.877.319           | 732.250.436           | 718.685.370           | 3,02%         |
| AMORTIZACIÓN  | 287.532.639           | 179.196.730           | 240.778.952           | 637.585.513           | 2,04%         |
| INTERESES   | 44.930.275            | 29.680.589            | 491.471.484           | 81.099.857            | 0,98%         |
| <b>INVERSIÓN</b>  | <b>9.912.118.000</b>  | <b>11.582.893.124</b> | <b>15.633.421.568</b> | <b>18.027.394.361</b> | <b>83,66%</b> |
| EDUCACIÓN   | 946.017.000           | 932.287.479           | 712.407.319           | 1.044.633.998         | 5,51%         |
| SALUD   | 4.318.672.000         | 4.661.664.706         | 4.891.989.777         | 5.548.727.975         | 29,46%        |
| AGUA POTABLE Y SANEAMIENTO BÁSICO (SIN INCLUIR PROYECTOS DE VIS)  | 1.080.640.000         | 1.547.960.446         | 1.139.081.373         | 2.232.046.357         | 9,10%         |
| DEPORTE Y RECREACIÓN  | 141.681.000           | 189.141.240           | 1.513.059.519         | 590.724.052           | 3,69%         |
| CULTURA   | 361.296.000           | 466.495.274           | 442.514.900           | 595.550.635           | 2,83%         |
| SERVICIOS PÚBLICOS DIFERENTES A ACUEDUCTO ALCANTARILLADO Y ASEO (SIN INCLUIR PROYECTOS DE VIVIENDA DE INTERÉS SOCIAL) | 368.092.000           | 394.174.202           | 353.245.558           | 652.799.334           | 2,68%         |
| VIVIENDA  | 81.245.000            | 437.840.064           | 53.005.800            | 3.271.763.590         | 5,83%         |
| AGROPECUARIO  | 162.964.000           | 216.885.293           | 206.143.497           | 273.155.000           | 1,30%         |
| TRANSPORTE  | 679.986.000           | 702.425.606           | 2.839.410.042         | 1.557.467.931         | 8,77%         |
| AMBIENTAL   | 62.833.000            | 2.100.000             | 84.780.600            | 66.785.374            | 0,33%         |
| PREVENCIÓN Y ATENCIÓN DE DESASTRES  | 110.421.000           | 184.654.939           | 92.069.560            | 169.752.781           | 0,84%         |
| PROMOCIÓN DEL DESARROLLO  | 24.590.000            | 20410000,00           | 18.812.500            | 24.462.000            | 0,13%         |
| ATENCIÓN A GRUPOS VULNERABLES - PROMOCIÓN SOCIAL  | 316.719.000           | 481.522.594           | 323.447.234           | 547.469.779           | 2,53%         |
| EQUIPAMIENTO  | 212.448.000           | 319.250.050           | 1.928.530.953         | 128.469.668           | 3,93%         |
| DESARROLLO COMUNITARIO  | 31.351.000            | 100.263.574           | 57.648.990            | 78.444.060            | 0,41%         |
| FORTALECIMIENTO INSTITUCIONAL   | 923.770.000           | 842.312.857           | 905.918.746           | 816.812.129           | 5,29%         |
| JUSTICIA Y SEGURIDAD  | 89.393.000            | 83.504.800            | 71.355.200            | 428.329.698           | 1,02%         |
| <b>TOTAL RECURSOS DISPONIBLES DE LA VIGENCIA</b>  | <b>11.751.760.269</b> | <b>13.487.805.641</b> | <b>18.134.660.264</b> | <b>20.588.919.985</b> | <b>100%</b>   |

Fuente: FUT y CGR

Parque principal – Cra 3 Calle 4 Esquina – Teléfono: 2820108 – 2820114

Código postal 730520 \* Alvarado – Tolima – Colombia

www.alvarado-tolima.gov.co \* e-mail: alcaldía@alvarado-tolima.gov.co



Los gastos de funcionamiento tuvieron un porcentaje de participación en la ejecución de gastos del 10.34%, los cuales mostraron un comportamiento estable o normal durante el periodo de gobierno anterior, pero ocultan que gran parte del funcionamiento ha sido financiado con recursos de inversión ocultos bajo la figura de proyectos de inversión, demostrando así la ejecución de los recursos y austeridad en el gasto de acuerdo a lo contemplado en la Ley 617 de 2000. Dentro de estos gastos se tienen el pago de personal y demás erogaciones generales en la que incurre la entidad para el normal desarrollo de los procesos tanto administrativos como operacionales.

El servicio de la deuda tuvo un porcentaje del 3,02% del total de los compromisos de la entidad territorial, correspondiente a las vigencias 2016 a 2019, demostrando que el municipio tiene una buena capacidad de endeudamiento y que los recursos invertidos para pagar la deuda pública, no afectan considerablemente la inversión social.

De los recursos invertidos en el desarrollo social, la salud es el sector que más participación tiene en los egresos con un 29,46%, recursos provenientes de la nación y alguna inversión que realiza el municipio con recursos propios; con los dineros invertidos en este sector salud, se garantiza la cobertura en el área para los afiliados tanto del régimen subsidiado como los no afiliados; seguido de los sectores Agua Potable y Saneamiento Básico y el sector transportes con un 9,10% y 8.77% respectivamente y el de vivienda con un 5,83% , igualmente otro sector de vital importancia en la inversión social fue Educación con una participación en el gasto del 5,51%,; del total de los egresos. Esto muestra que para el Municipio de Alvarado los sectores de más importancia en la ejecución de los recursos efectivamente recaudados son Salud, Agua Potable y Saneamiento Básico, Transportes, Vivienda, y Educación, quienes presentaron los mayores porcentajes de ejecución en el cuatrienio anterior.

Parque principal – Cra 3 Calle 4 Esquina – Teléfono: 2820108 – 2820114

Código postal 730520 \* Alvarado – Tolima – Colombia

[www.alvarado-tolima.gov.co](http://www.alvarado-tolima.gov.co) \* e-mail: [alcaldía@alvarado-tolima.gov.co](mailto:alcaldía@alvarado-tolima.gov.co)



ANÁLISIS DE LOS INGRESOS 2016-2019

| ANÁLISIS FINANCIERO DEL MUNICIPIO DE ALVARADO-TOLIMA  |                      |                      |                      |                      |
|---|----------------------|----------------------|----------------------|----------------------|
| FECHA DE REPORTE  |                      | Diciembre 31 de 2019 |                      |                      |
| <b>1. ANÁLISIS DE LOS INGRESOS DEL MUNICIPIO 2016-2019</b>  |                      |                      |                      |                      |
| En la siguiente tabla se detallan los ingresos del municipio de ALVARADO durante la vigencia 2016-2019 en miles, valor presente neto, ajustados al valor del peso Colombiano al 2019 de acuerdo al índice de deflación del DNP. El total de estos ingresos para dicho periodo se presenta a continuación: |                      |                      |                      |                      |
| <b>\$ 65.156.443.184</b>  |                      |                      |                      |                      |
| NOMBRE  | 2016                 | 2017                 | 2018                 | 2019                 |
| INGRESOS TOTALES  | \$ 12.451.615.338,00 | \$ 14.552.186.205,00 | \$ 17.308.012.170,00 | \$ 20.844.629.471,00 |
| INGRESOS CORRIENTES   | \$ 11.510.962.338,00 | \$ 12.721.152.493,00 | \$ 12.872.945.895,00 | \$ 15.898.798.915,00 |
| TRIBUTARIOS   | \$ 3.628.564.000,00  | \$ 3.554.769.650,00  | \$ 4.348.288.474,00  | \$ 4.391.835.001,00  |
| IMPUESTOS DIRECTOS  | \$ 794.288.000,00    | \$ 816.358.634,00    | \$ 996.985.252,00    | \$ 1.014.372.889,00  |
| Impuesto Sobre Vehiculos Automotores  | \$ 76.795.000,00     | \$ 57.201.025,00     | \$ 47.190.691,00     | \$ 50.345.953,00     |
| Impuesto Predial Unificado  | \$ 717.493.000,00    | \$ 759.157.609,00    | \$ 949.794.561,00    | \$ 964.026.936,00    |
| IMPUESTOS INDIRECTOS  | \$ 2.834.276.000,00  | \$ 2.738.411.016,00  | \$ 3.351.303.222,00  | \$ 3.377.462.112,00  |
| IMPUESTO DE INDUSTRIA Y COMERCIO  | \$ 229.884.000,00    | \$ 283.404.139,00    | \$ 308.086.806,00    | \$ 587.645.586,00    |
| AVISOS Y TABLEROS   | \$ 21.830.000,00     | \$ 29.575.222,00     | \$ 30.998.609,00     | \$ 33.871.022,00     |
| PUBLICIDAD EXTERIOR VISUAL  | \$ -                 | \$ -                 | \$ -                 | \$ -                 |
| IMPUESTO DE DELINEACIÓN   | \$ -                 | \$ 87.711.962,00     | \$ 103.575.087,00    | \$ 31.314.603,00     |
| IMPUESTO DE ESPECTACULOS PÚBLICOS MUNICIPALES   | \$ 715.000,00        | \$ 746.000,00        | \$ 211.000,00        | \$ 395.000,00        |
| SOBRETASA BOMBERIL  | \$ 65.018.000,00     | \$ 67.987.788,00     | \$ 77.420.781,00     | \$ 85.357.368,00     |
| SOBRETASA A LA GASOLINA   | \$ 771.012.000,00    | \$ 829.409.000,00    | \$ 880.311.000,00    | \$ 845.401.000,00    |
| ESTAMPILLAS   | \$ 361.477.000,00    | \$ 390.031.433,00    | \$ 617.777.539,00    | \$ 714.183.409,00    |
| IMPUESTO SOBRE EL SERVICIO DE ALUMBRADO PÚBLICO   | \$ 470.791.000,00    | \$ 461.392.220,00    | \$ 445.526.667,00    | \$ 218.474.197,00    |
| CONTRIBUCIÓN SOBRE CONTRATOS DE OBRAS PÚBLICAS  | \$ 100.349.000,00    | \$ 81.040.785,00     | \$ -                 | \$ 368.715.491,00    |
| IMPUESTO DE TRANSPORTE POR OLEODUCTOS Y GASODUCTOS  | \$ 789.032.000,00    | \$ 505.120.530,00    | \$ -                 | \$ 468.958.072,00    |
| OTROS INGRESOS TRIBUTARIOS  | \$ 24.168.000,00     | \$ 1.991.937,00      | \$ 887.395.733,00    | \$ 23.146.364,00     |

Parque principal – Cra 3 Calle 4 Esquina – Teléfono: 2820108 – 2820114

Código postal 730520 \* Alvarado – Tolima – Colombia

www.alvarado-tolima.gov.co \* e-mail: alcaldía@alvarado-tolima.gov.co



| NOMBRE                              | 2016                | 2017                | 2018                | 2019                 |
|-------------------------------------|---------------------|---------------------|---------------------|----------------------|
| NO TRIBUTARIOS                      | \$ 7.882.398.338,00 | \$ 9.166.382.843,00 | \$ 8.524.657.421,00 | \$ 11.506.963.914,00 |
| TASAS Y DERECHOS                    | \$ 12.516.000,00    | \$ 11.346.200,00    | \$ 7.030.800,00     | \$ 6.186.260,00      |
| MULTAS Y SANCIONES                  | \$ 173.899.000,00   | \$ 1.402.200,00     | \$ 168.599.581,00   | \$ 111.218.694,00    |
| INTERESES MORATORIOS                | \$ 714.338,00       | \$ 123.289.311,00   | \$ 152.067.734,00   | \$ 742.000,00        |
| PARTICIPACIÓN EN LA PLUSVALÍA       | \$ -                | \$ 112.924.184,00   | \$ 74.065.259,00    | \$ -                 |
| VENTA DE BIENES Y SERVICIOS         | \$ 111.502.000,00   | \$ 142.548.067,00   | \$ 193.139.135,00   | \$ 154.664.979,00    |
| RENTAS CONTRACTUALES                | \$ 2.912.000,00     | \$ 2.110.000,00     | \$ 52.000,00        | \$ 149.100,00        |
| Otros Ingresos No Tributarios       | \$ 509.000,00       | \$ 4.863.466,00     | \$ -                | \$ -                 |
| TRASFERENCIAS                       | \$ 7.580.346.000,00 | \$ 8.767.899.415,00 | \$ 7.929.702.912,00 | \$ 11.234.002.881,00 |
| TRANSFERENCIAS DE LIBRE DESTINACIÓN | \$ 1.165.649.000,00 | \$ 1.497.830.003,00 | \$ 1.277.789.688,00 | \$ 1.707.935.792,00  |
| TRANSFERENCIAS PARA INVERSIÓN       | \$ 6.414.697.000,00 | \$ 7.270.069.412,00 | \$ 6.651.913.224,00 | \$ 9.526.067.089,00  |

#### ANÁLISIS COMPARATIVOS

| <b>ANÁLISIS COMPARATIVO INGRESOS CORRIENTES VRS RECURSOS DE CAPITAL</b>   |                      |                      |                      |                      |
|---|----------------------|----------------------|----------------------|----------------------|
| Como se observa, los ingresos del municipio están compuestos por los ingresos corrientes que representan el 81% y los recursos de capital que tienen una participación del, según 18% según los valores observados en la siguiente tabla. |                      |                      |                      |                      |
| NOMBRE  | 2016                 | 2017                 | 2018                 | 2019                 |
| INGRESOS DE CAPITAL   | \$ 940.653.000,00    | \$ 1.831.033.712,00  | \$ 4.435.066.275,00  | \$ 4.945.830.556,00  |
| INGRESOS CORRIENTES   | \$ 11.510.962.338,00 | \$ 12.721.152.493,00 | \$ 12.872.945.895,00 | \$ 15.898.798.915,00 |

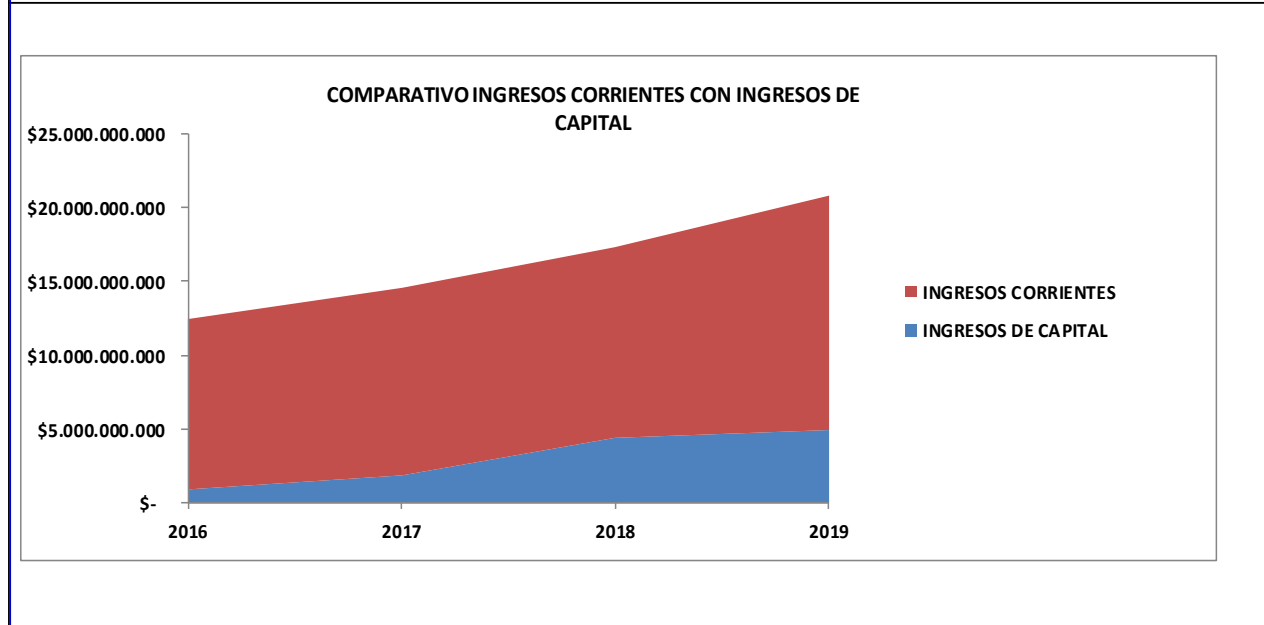
Parque principal – Cra 3 Calle 4 Esquina – Teléfono: 2820108 – 2820114

Código postal 730520 \* Alvarado – Tolima – Colombia

www.alvarado-tolima.gov.co \* e-mail: alcaldía@alvarado-tolima.gov.co



En el siguiente gráfico comparativo se observa que los ingresos corrientes presentan una tendencia positiva y los recursos de capital tienen una tendencia constante



## ANALISIS DEL COMPORTAMIENTO DE LOS INGRESOS CORRIENTES

### 1.1.1. ANÁLISIS INGRESOS CORRIENTES

Los ingresos corrientes dentro de la vigencia 2016-2019 fueron de **\$ 53.003.859.641** valor presente neto en miles. Muestran una tasa de crecimiento real promedio de 8% debido a que se presentaron variaciones en la apropiación de estos recursos con tendencia positiva.

Los ingresos corrientes se clasifican en tributario y no tributarios, dentro de los que encontramos las transferencias. En los últimos 4 años (2016-2019) los ingresos tributarios representan el 30% los ingresos no tributarios el 70%. En la siguiente tabla se observan los valores de dichos ingresos:

| NOMBRE         | 2016                | 2017                | 2018                | 2019                 |
|----------------|---------------------|---------------------|---------------------|----------------------|
| TRIBUTARIOS    | \$ 3.628.564.000,00 | \$ 3.554.769.650,00 | \$ 4.348.288.474,00 | \$ 4.391.835.001,00  |
| NO TRIBUTARIOS | \$ 7.882.398.338,00 | \$ 9.166.382.843,00 | \$ 8.524.657.421,00 | \$ 11.506.963.914,00 |

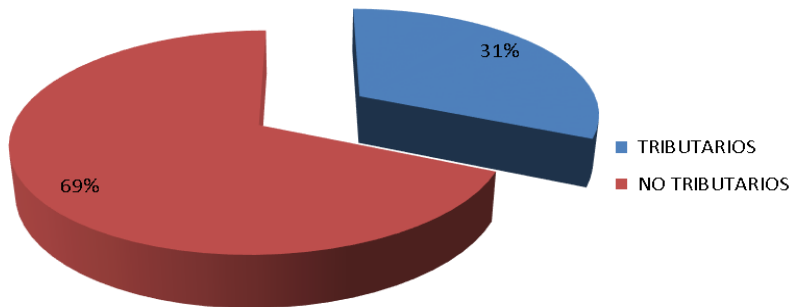
Parque principal – Cra 3 Calle 4 Esquina – Teléfono: 2820108 – 2820114

Código postal 730520 \* Alvarado – Tolima – Colombia

www.alvarado-tolima.gov.co \* e-mail: alcaldía@alvarado-tolima.gov.co



### INGRESOS CORRIENTES VIGENCIA 2016 A 2019

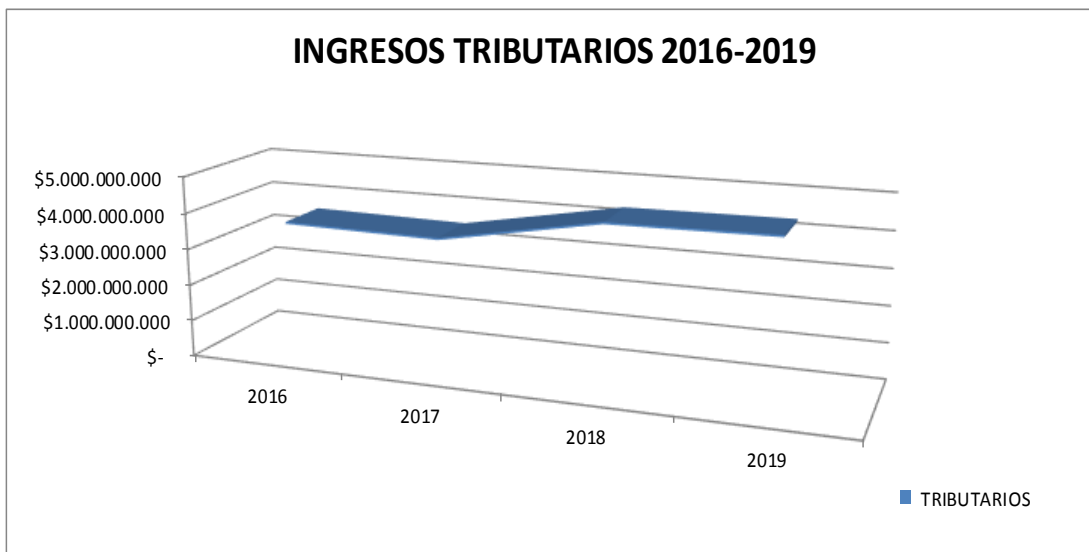


#### ANÁLISIS DEL COMPORTAMIENTO DE LOS INGRESOS TRIBUTARIOS

##### 1.1.1.1. ANÁLISIS INGRESOS TRIBUTARIOS

Los ingresos tributarios para el periodo 2016-2019 fueron de \$ 15.923.457.125,00 valor presente neto en miles. Tuvieron una tasa de crecimiento promedio real del 0% como se observa en la siguiente gráfica:

### INGRESOS TRIBUTARIOS 2016-2019



Parque principal – Cra 3 Calle 4 Esquina – Teléfono: 2820108 – 2820114

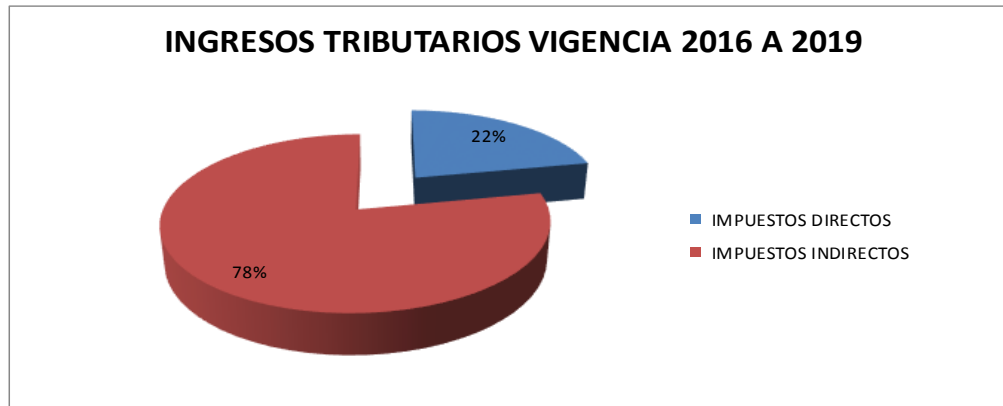
Código postal 730520 \* Alvarado – Tolima – Colombia

[www.alvarado-tolima.gov.co](http://www.alvarado-tolima.gov.co) \* e-mail: [alcaldía@alvarado-tolima.gov.co](mailto:alcaldía@alvarado-tolima.gov.co)





Los ingresos tributarios se componen de impuestos directos que tienen una participación del 23% e impuestos indirectos cuya participación es 77% En la siguiente gráfica se observa dicha relación.



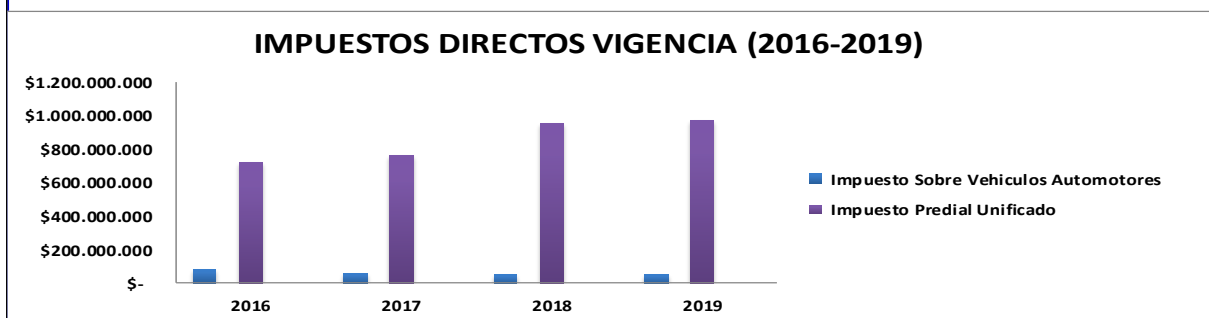
**ANÁLISIS DEL COMPORTAMIENTO DE LOS IMPUESTOS DIRECTOS**

**1.1.1.1.1. ANÁLISIS DE LOS IMPUESTOS DIRECTOS**

Los impuestos directos en miles vpn en la vigencia 2016-2019, fueron de \$ 3.622.004.775,00  
 En la siguiente tabla se exponen los valores que tuvieron año a año:

| NOMBRE                               | 2016                     | 2017                     | 2018                     | 2019                       |
|--------------------------------------|--------------------------|--------------------------|--------------------------|----------------------------|
| Impuesto Sobre Vehículos Automotores | \$ 76.795.000,00         | \$ 57.201.025,00         | \$ 47.190.691,00         | \$ 50.345.953,00           |
| Impuesto Predial Unificado           | \$ 717.493.000,00        | \$ 759.157.609,00        | \$ 949.794.561,00        | \$ 964.026.936,00          |
| <b>TOTAL</b>                         | <b>\$ 794.288.000,00</b> | <b>\$ 816.358.634,00</b> | <b>\$ 996.985.252,00</b> | <b>\$ 1.014.372.889,00</b> |

En la siguiente gráfica se observan las participaciones de los impuestos que los componen:



Se observa que la participación del Impuesto Predial Unificado es del 93,61% ,  
 del Impuesto de Circulación y Tránsito sobre Vehículos de Servicio Público  
 del 6,4%

Parque principal – Cra 3 Calle 4 Esquina – Teléfono: 2820108 – 2820114

Código postal 730520 \* Alvarado – Tolima – Colombia

www.alvarado-tolima.gov.co \* e-mail: alcaldía@ alvarado-tolima.gov.co



ANÁLISIS DEL COMPORTAMIENTO DE LOS IMPUESTOS INDIRECTOS

| <b>1.1.1.1.2. ANÁLISIS DE LOS IMPUESTOS INDIRECTOS</b>                            |                     |                     |                     |                      |
|---|---------------------|---------------------|---------------------|----------------------|
| Los impuestos indirectos en miles vpn en la vigencia 2016-2019, fueron de         |                     |                     |                     | \$ 12.301.452.350,00 |
| En la siguiente tabla se exponen los valores en miles vpn que tuvieron año a año: |                     |                     |                     |                      |
| <b>NOMBRE</b>   | <b>2016</b>         | <b>2017</b>         | <b>2018</b>         | <b>2019</b>          |
| IMPUESTO DE INDUSTRIA Y COMERCIO  | \$ 229.884.000,00   | \$ 283.404.139,00   | \$ 308.086.806,00   | \$ 587.645.586,00    |
| AVISOS Y TABLEROS   | \$ 21.830.000,00    | \$ 29.575.222,00    | \$ 30.998.609,00    | \$ 33.871.022,00     |
| PUBLICIDAD EXTERIOR VISUAL  | \$ -                | \$ -                | \$ -                | \$ -                 |
| IMPUESTO DE DELINEACIÓN   | \$ -                | \$ 87.711.962,00    | \$ 103.575.087,00   | \$ 31.314.603,00     |
| IMPUESTO DE ESPECTÁCULOS PÚBLICOS MUNICIPAL                                       | \$ 715.000,00       | \$ 746.000,00       | \$ 211.000,00       | \$ 395.000,00        |
| SOBRETASA BOMBERIL  | \$ 65.018.000,00    | \$ 67.987.788,00    | \$ 77.420.781,00    | \$ 85.357.368,00     |
| SOBRETASA A LA GASOLINA   | \$ 771.012.000,00   | \$ 829.409.000,00   | \$ 880.311.000,00   | \$ 845.401.000,00    |
| ESTAMPILLAS   | \$ 361.477.000,00   | \$ 390.031.433,00   | \$ 617.777.539,00   | \$ 714.183.409,00    |
| IMPUESTO SOBRE EL SERVICIO DE ALUMBRADO PÚBLICO                                   | \$ 470.791.000,00   | \$ 461.392.220,00   | \$ 445.526.667,00   | \$ 218.474.197,00    |
| CONTRIBUCIÓN SOBRE CONTRATOS DE OBRAS PÚBLICAS                                    | \$ 100.349.000,00   | \$ 81.040.785,00    | \$ -                | \$ 368.715.491,00    |
| IMPUESTO DE TRANSPORTE POR OLEODUCTOS Y GASODUCTOS                                | \$ 789.032.000,00   | \$ 505.120.530,00   | \$ -                | \$ 468.958.072,00    |
| OTROS INGRESOS TRIBUTARIOS  | \$ 24.168.000,00    | \$ 1.991.937,00     | \$ 887.395.733,00   | \$ 23.146.364,00     |
| <b>TOTAL IMPUESTOS INDIRECTOS</b>   | \$ 2.834.276.000,00 | \$ 2.738.411.016,00 | \$ 3.351.303.222,00 | \$ 3.377.462.112,00  |

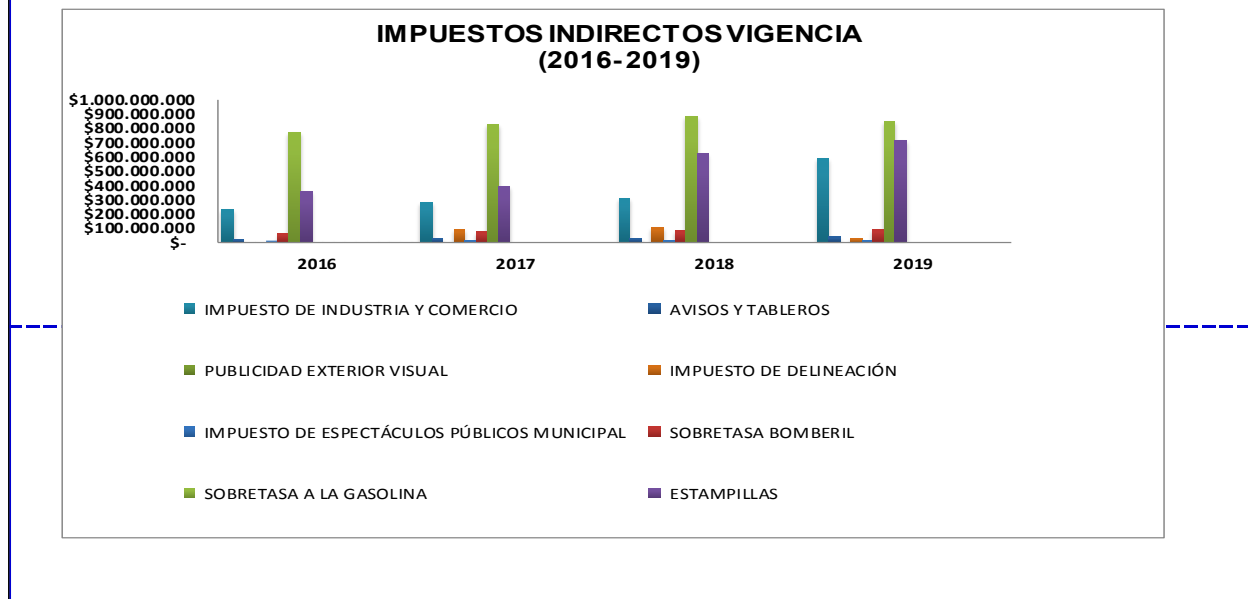
Parque principal – Cra 3 Calle 4 Esquina – Teléfono: 2820108 – 2820114

Código postal 730520 \* Alvarado – Tolima – Colombia

www.alvarado-tolima.gov.co \* e-mail: alcaldía@alvarado-tolima.gov.co



En la siguiente gráfica se observan las participaciones de los impuestos que los componen:



#### ANÁLISIS DE LOS INGRESOS NO TRIBUTARIOS SIN TRANSFERENCIAS

##### 1.1.1.2.1 ANÁLISIS INGRESOS NO TRIBUTARIOS (SIN TRANSFERENCIAS)

Los ingresos no tributarios (sin transferencias) para la vigencia 2016-2019 en miles valor presente neto, fueron de \$ 1.568.451.308,00. Están compuestos por los siguientes ingresos que se observan a continuación en la tabla:

| NOMBRE                        | 2016        | 2017        | 2018        | 2019        |
|-------------------------------|-------------|-------------|-------------|-------------|
| NO TRIBUTARIOS                | 302.052.338 | 398.483.428 | 594.954.509 | 272.961.033 |
| TASAS Y DERECHOS              | 12.516.000  | 11.346.200  | 7.030.800   | 6.186.260   |
| MULTAS Y SANCIONES            | 173.899.000 | 1.402.200   | 168.599.581 | 111.218.694 |
| INTERESES MORATORIOS          | 714.338     | 123.289.311 | 152.067.734 | 742.000     |
| PARTICIPACIÓN EN LA PLUSVALÍA | 0           | 112.924.184 | 74.065.259  | 0           |
| VENTA DE BIENES Y SERVICIOS   | 111.502.000 | 142.548.067 | 193.139.135 | 154.664.979 |
| RENTAS CONTRACTUALES          | 2.912.000   | 2.110.000   | 52.000      | 149.100     |
| Otros Ingresos No Tributarios | 509.000     | 4.863.466   | 0           | 0           |

Parque principal – Cra 3 Calle 4 Esquina – Teléfono: 2820108 – 2820114

Código postal 730520 \* Alvarado – Tolima – Colombia

www.alvarado-tolima.gov.co \* e-mail: alcaldía@alvarado-tolima.gov.co



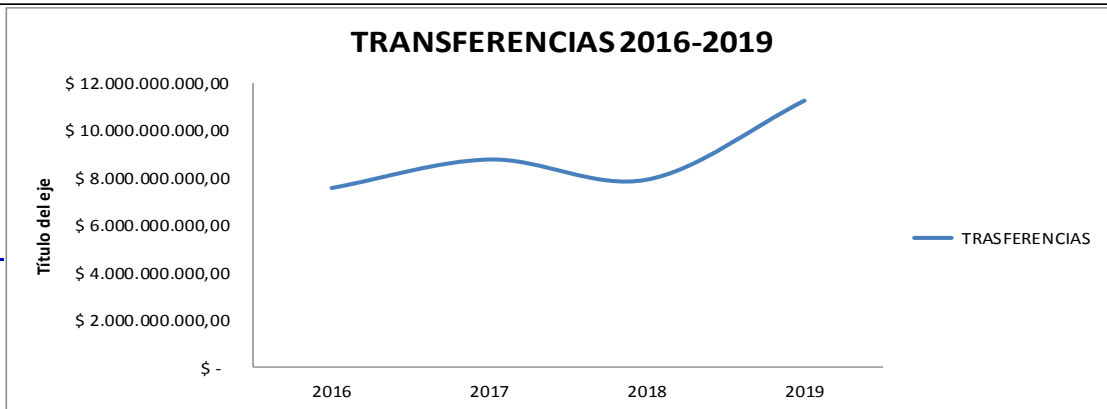
**ANÁLISIS DE LOS INGRESOS POR TRANSFERENCIAS**

**1.1.1.2.2 ANÁLISIS INGRESOS POR TRANSFERENCIAS**

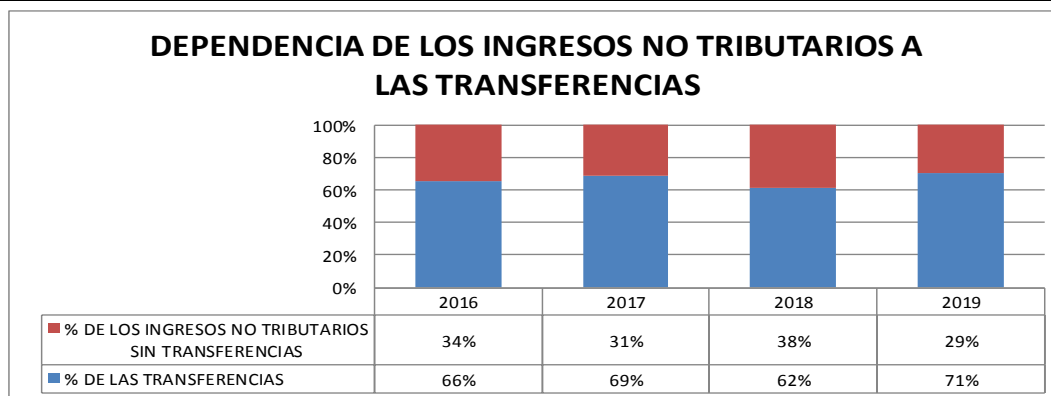
Son recursos transferidos por la nación o el departamento, u otra entidad descentralizada al municipio, para la destinarlos en sectores como salud, educación, alimentación escolar, cultura, recreación y deporte, Agua potable y saneamiento básico o en forzosa inversión o libre destinación. Dependen de la legislación y reglamentación normativa que rija sobre ellas. En la siguiente tabla se observan los valores en miles, valor presente neto de las transferencias por año para la vigencia 2016-2019:

| NOMBRE                              | 2016                | 2017                | 2018                | 2019                 |
|-------------------------------------|---------------------|---------------------|---------------------|----------------------|
| TRANSFERENCIAS                      | \$ 7.580.855.000,00 | \$ 8.772.762.881,00 | \$ 7.929.702.912,00 | \$ 11.234.002.881,00 |
| TRANSFERENCIAS DE LIBRE DESTINACIÓN | \$ 1.165.649.000,00 | \$ 1.497.830.003,00 | \$ 1.277.789.688,00 | \$ 1.707.935.792,00  |
| TRANSFERENCIAS PARA INVERSIÓN       | \$ 6.415.206.000,00 | \$ 7.274.932.878,00 | \$ 6.651.913.224,00 | \$ 9.526.067.089,00  |

En la gráfica se muestra que el comportamiento de las transferencias tiene una curva positiva



En la siguiente gráfica se observa la dependencia del municipio con los recursos de transferencias:



Históricamente para la vigencia se reporta una dependencia del municipio de los recursos de transferencias en promedio del 69%

Parque principal – Cra 3 Calle 4 Esquina – Teléfono: 2820108 – 2820114

Código postal 730520 \* Alvarado – Tolima – Colombia

www.alvarado-tolima.gov.co \* e-mail: alcaldía@alvarado-tolima.gov.co



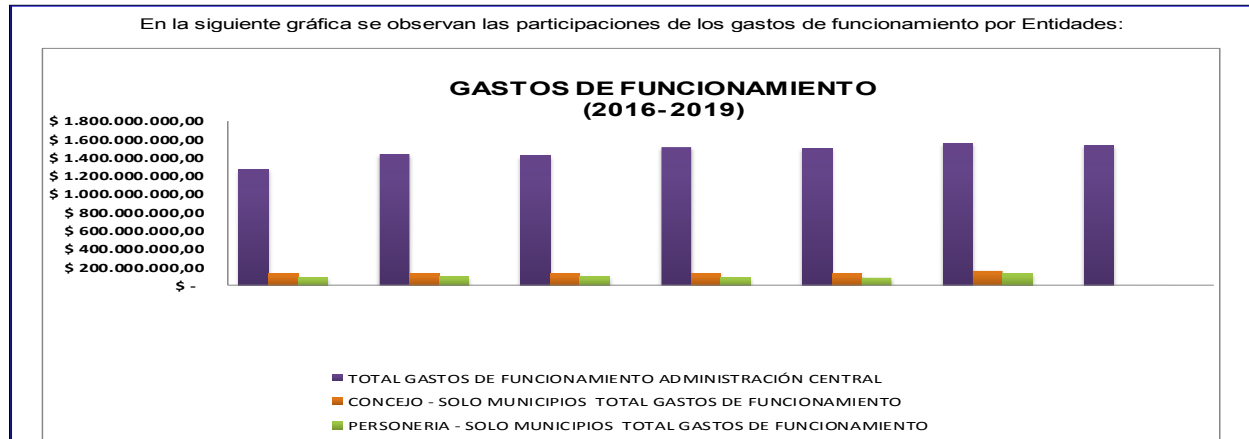
ANALISIS DE LOS GASTOS 2016 - 2019

| <b>2. ANÁLISIS DE LOS GASTOS DEL MUNICIPIO 2016-2019</b>  |                             |                             |                             |                             |
|---|-----------------------------|-----------------------------|-----------------------------|-----------------------------|
| <p>Los gastos del municipio, se componen en gastos de funcionamiento y gastos de inversión. Durante la vigencia 2016-2019, el municipio comprometió recursos por \$ 61.785.598.176,00 valor presente neto en miles. El 89,27% correspondió a los gastos de inversión y el y el restante 10,73% correspondió a gastos de funcionamiento En la siguiente tabla se relaciona lo comprometido para dichos gastos durante la vigencia 2016-2019:</p> |                             |                             |                             |                             |
| <b>NOMBRE</b>   | <b>2016</b>                 | <b>2017</b>                 | <b>2018</b>                 | <b>2019</b>                 |
| TOTAL GASTOS DE FUNCIONAMIENTO  | \$ 1.472.147.147,00         | \$ 1.627.604.167,00         | \$ 1.719.334.776,00         | \$ 1.810.685.033,00         |
| TOTAL INVERSIÓN   | \$ 9.912.118.000,00         | \$ 11.582.893.124,00        | \$ 15.633.421.568,00        | \$ 18.027.394.361,00        |
| <b>TOTAL GASTOS</b>   | <b>\$ 11.384.265.147,00</b> | <b>\$ 13.210.497.291,00</b> | <b>\$ 17.352.756.344,00</b> | <b>\$ 19.838.079.394,00</b> |
| <b>2.1. ANÁLISIS DE LOS GASTOS DE FUNCIONAMIENTO DEL MUNICIPIO 2016-2019</b>  |                             |                             |                             |                             |
| <p>Los gastos de funcionamiento del municipio, para los años 2016-2019 fueron de \$ 6.629.771.123,00 valor presente neto en miles Muestran una tendencia de crecimiento positiva durante el cuatrienio La tasa de crecimiento real promedio durante la vigencia fue de 3,88% En la siguiente tabla se relacionan los gastos de funcionamiento de forma detallada en valor presente neto en miles</p>  |                             |                             |                             |                             |
| <b>NOMBRE</b>   | <b>2014</b>                 | <b>2015</b>                 | <b>2016</b>                 | <b>2017</b>                 |
| TOTAL GASTOS DE FUNCIONAMIENTO  | \$ 1.472.147.147,00         | \$ 1.627.604.167,00         | \$ 1.719.334.776,00         | \$ 1.810.685.033,00         |
| TOTAL GASTOS DE FUNCIONAMIENTO ADMINISTRACIÓN CENTRAL   | \$ 1.265.353.044,00         | \$ 1.410.879.321,00         | \$ 1.502.566.066,00         | \$ 1.533.779.167,00         |
| GASTOS DE PERSONAL ADMINISTRACIÓN CENTRAL   | \$ 771.739.949,00           | \$ 863.245.335,00           | \$ 914.815.592,00           | \$ 1.019.590.449,00         |
| GASTOS GENERALES ADMINISTRACIÓN CENTRAL   | \$ 458.656.861,00           | \$ 518.191.493,00           | \$ 574.059.878,00           | \$ 512.304.408,00           |
| TRANSFERENCIAS CORRIENTES ADMINISTRACIÓN CENTRAL  | 34956234                    | 29442493                    | 13690596                    | 1884310                     |
| CONCEJO - SOLO MUNICIPIOS TOTAL GASTOS DE FUNCIONAMIENTO  | \$ 121.018.110,00           | \$ 122.992.781,00           | \$ 131.008.701,00           | 152688466                   |
| CONCEJO - SOLO MUNICIPIOS GASTOS DE PERSONAL  | \$ 121.018.110,00           | \$ 122.992.781,00           | \$ 131.008.701,00           | 152688466                   |
| PERSONERIA - SOLO MUNICIPIOS TOTAL GASTOS DE FUNCIONAMIENTO   | \$ 85.775.993,00            | \$ 93.732.065,00            | \$ 85.760.009,00            | 124217400                   |
| PERSONERIA - SOLO MUNICIPIOS GASTOS DE PERSONAL   | \$ 85.775.993,00            | \$ 93.732.065,00            | \$ 85.760.009,00            | 124217400                   |

Parque principal – Cra 3 Calle 4 Esquina – Teléfono: 2820108 – 2820114

Código postal 730520 \* Alvarado – Tolima – Colombia

www.alvarado-tolima.gov.co \* e-mail: alcaldía@alvarado-tolima.gov.co



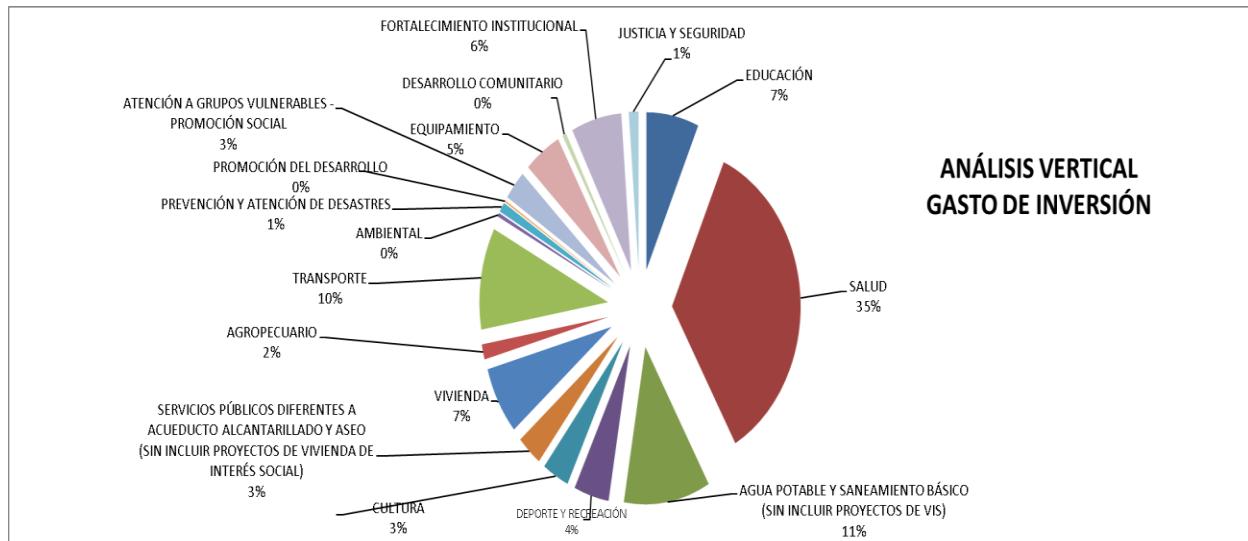
## ANÁLISIS DE LOS GASTOS DE INVERSIÓN

| 2.2. ANÁLISIS DE LOS GASTOS DE INVERSIÓN DEL MUNICIPIO 2016-2019                                       |                     |                      |                      |                      |
|--|---------------------|----------------------|----------------------|----------------------|
| Durante la vigencia 2016-2019, los gastos de inversión del municipio fueron de                         |                     |                      |                      | \$ 55.155.827.053,00 |
| Tienen una tasa de crecimiento real del  |                     |                      |                      | 8%                   |
| En la siguiente tabla se observan los valores en miles valor presente neto pormenorizados año por año: |                     |                      |                      |                      |
| NOMBRE   | 2016                | 2017                 | 2018                 | 2019                 |
| TOTAL INVERSIÓN  | \$ 9.912.118.000,00 | \$ 11.582.893.124,00 | \$ 15.633.421.568,00 | \$ 18.027.394.361,00 |
| EDUCACIÓN  | \$ 946.017.000,00   | \$ 932.287.479,00    | \$ 712.407.319,00    | \$ 1.044.633.998,00  |
| SALUD  | \$ 4.318.672.000,00 | \$ 4.661.664.706,00  | \$ 4.891.989.777,00  | \$ 5.548.727.975,00  |
| AGUA POTABLE Y SANEAMIENTO BÁSICO (SIN INCLUIR PROYECTOS DE VISI DEPORTE Y RECREACIÓN)                 | \$ 1.080.640.000,00 | \$ 1.547.960.446,00  | \$ 1.139.081.373,00  | \$ 2.232.046.357,00  |
| CULTURA  | \$ 361.296.000,00   | \$ 466.495.274,00    | \$ 442.514.900,00    | \$ 595.550.635,00    |
| SERVICIOS PÚBLICOS DIFERENTES A ACUEDUCTO ALCANTARILLADO Y ASEO VIVIENDA                               | \$ 81.245.000,00    | \$ 437.840.064,00    | \$ 53.005.800,00     | \$ 3.271.763.590,00  |
| AGROPECUARIO   | \$ 162.964.000,00   | \$ 216.885.293,00    | \$ 206.143.497,00    | \$ 273.155.000,00    |
| TRANSPORTE   | \$ 679.986.000,00   | \$ 702.425.606,00    | \$ 2.839.410.042,00  | \$ 1.557.467.931,00  |
| AMBIENTAL  | \$ 62.833.000,00    | \$ 2.100.000,00      | \$ 84.780.600,00     | \$ 66.785.374,00     |
| PREVENCIÓN Y ATENCIÓN DE DESASTRES   | \$ 110.421.000,00   | \$ 184.654.939,00    | \$ 92.069.560,00     | \$ 169.752.781,00    |
| PROMOCIÓN DEL DESARROLLO   | \$ 24.590.000,00    | \$ 20.410.000,00     | \$ 18.812.500,00     | \$ 24.462.000,00     |
| ATENCIÓN A GRUPOS VULNERABLES - PROMOCIÓN SOCIAL   | \$ 316.719.000,00   | \$ 481.522.594,00    | \$ 323.447.234,00    | \$ 547.469.779,00    |
| EQUIPAMIENTO   | \$ 212.448.000,00   | \$ 319.250.050,00    | \$ 1.928.530.953,00  | \$ 128.469.668,00    |
| DESARROLLO COMUNITARIO   | \$ 31.351.000,00    | \$ 100.263.574,00    | \$ 57.648.990,00     | \$ 78.444.060,00     |
| FORTALECIMIENTO INSTITUCIONAL  | \$ 923.770.000,00   | \$ 842.312.857,00    | \$ 905.918.746,00    | \$ 816.812.129,00    |
| JUSTICIA Y SEGURIDAD   | \$ 89.393.000,00    | \$ 83.504.800,00     | \$ 71.355.200,00     | \$ 428.329.698,00    |

Parque principal – Cra 3 Calle 4 Esquina – Teléfono: 2820108 – 2820114

Código postal 730520 \* Alvarado – Tolima – Colombia

www.alvarado-tolima.gov.co \* e-mail: alcaldía@alvarado-tolima.gov.co



## COMPORTAMIENTO DE LOS INDICADORES DE DESEMPEÑO FISCAL

### 3. COMPORTAMIENTO DE LOS INDICADORES DE DESEMPEÑO FISCAL

Los indicadores de desempeño fiscal muestran el comportamiento de las finanzas públicas del municipio, y la gestión fiscal de los mandatarios. Dicha información es de gran importancia ya que permite observar la situación financiera de la entidad territorial desde la información reportada por la misma a Entidades Nacionales como el Departamento Nacional de Planeación - DNP-, la Contaduría General de la Nación y la Contraloría General de la Republica.

La metodología para el análisis del desempeño fiscal planteada por el DNP, se estructura en el análisis de seis indicadores los cuales son:

- Autofinanciación de los gastos de funcionamiento.
- Respaldo del servicio de la deuda.
- Dependencia de las transferencias y regalías de la Nación.
- Generación de recursos propios.
- Magnitud de la inversión.
- Capacidad de ahorro.

A continuación se presentará el análisis de dichos indicadores según la situación presupuestal del municipio.

Parque principal – Cra 3 Calle 4 Esquina – Teléfono: 2820108 – 2820114

Código postal 730520 \* Alvarado – Tolima – Colombia

www.alvarado-tolima.gov.co \* e-mail: alcaldía@alvarado-tolima.gov.co



COMPORTAMIENTO DEL INDICADOR DE AUTOFINANCIACIÓN DE LOS GASTOS DE FUNCIONAMIENTO

**3.1 COMPORTAMIENTO DEL INDICADOR DE AUTOFINANCIACIÓN DE LOS GASTOS DE FUNCIONAMIENTO**

La Ley 617 del 2000 establece en su artículo 4 y 6 los límites máximos de gastos de funcionamiento para los Departamentos; Distritos y Municipios correspondientemente.

Según el histórico de las finanzas municipales se estima que como se observa en la siguiente tabla

| RELACION DE CUMPLIMIENTO LEY 617 DE 2000 | 2016                | 2017                | 2018                | 2019                |
|--|---------------------|---------------------|---------------------|---------------------|
| Ingresos corrientes de libre destinación | \$ 1.070.885.000,00 | \$ 1.219.787.894,00 | \$ 2.327.252.487,00 | \$ 1.690.745.464,00 |
| Transferencias para libre inversión      | \$ 1.497.830.003,00 | \$ 1.497.830.003,00 | \$ 1.277.789.688,00 | \$ 1.707.935.792,00 |
| <b>% CUMPLIMIENTO LEY 617</b>            | <b>56,58%</b>       | <b>52,85%</b>       | <b>39,14%</b>       | <b>44,65%</b>       |

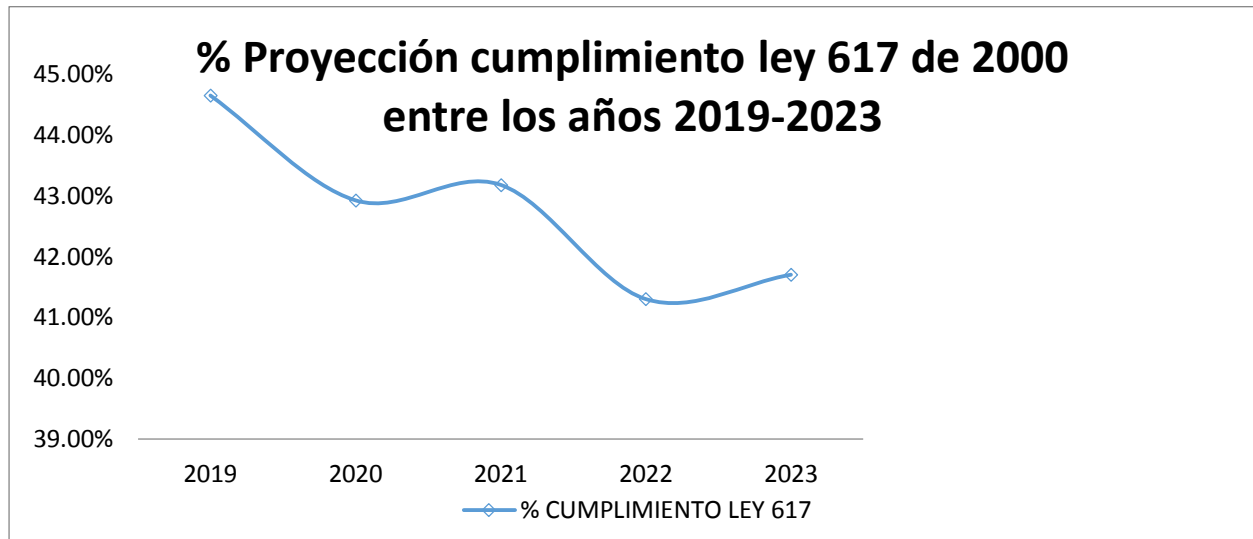
| RELACION DE CUMPLIMIENTO 617                    | 2016          | 2017          | 2018          | 2019          | 2020          | 2021          | 2022          | 2023          |
|---|---------------|---------------|---------------|---------------|---------------|---------------|---------------|---------------|
| Ingresos corrientes de libre destinación        | 1.070.885.000 | 1.219.787.894 | 2.327.252.487 | 1.690.745.464 | 1.741.467.828 | 1.793.711.863 | 1.847.523.219 | 1.902.948.915 |
| Transferencias para libre inversión             | 1.165.649.000 | 1.497.830.003 | 1.277.789.688 | 1.707.935.792 | 1.759.173.866 | 1.811.949.082 | 1.866.307.554 | 1.922.296.781 |
|   | 2.236.534.000 | 2.717.617.897 | 3.605.042.175 | 3.398.681.256 | 3.500.641.694 | 3.605.660.944 | 3.713.830.773 | 3.825.245.696 |
| Gastos de funcionamiento Administración Central | 1.265.353.044 | 1.436.166.352 | 1.410.879.321 | 1.517.402.577 | 1.502.566.066 | 1.556.840.260 | 1.533.779.167 | 1.595.130.334 |
| <b>% CUMPLIMIENTO LEY 617</b>                   | <b>56,58%</b> | <b>52,85%</b> | <b>39,14%</b> | <b>44,65%</b> | <b>42,92%</b> | <b>43,18%</b> | <b>41,30%</b> | <b>41,70%</b> |

Parque principal – Cra 3 Calle 4 Esquina – Teléfono: 2820108 – 2820114

Código postal 730520 \* Alvarado – Tolima – Colombia

www.alvarado-tolima.gov.co \* e-mail: alcaldía@alvarado-tolima.gov.co





## 5.2. Servicio de la deuda pública.

Las operaciones de crédito público en Colombia, las regula La Ley 358 de 1997, reglamentada por el Decreto 696 de 1998 y por la Ley 819 de 2003; las cuales determinan los tope máximos de capacidad de endeudamiento con indicadores, denominados solvencia y sostenibilidad; determinados por Semáforo VERDE cuando se cumplen los indicadores y semáforo ROJO cuando no se cumple uno o varios indicadores. Los cuales se determinan por:

- Solvencia: Intereses deuda/Ahorro operacional  $\leq 40\%$ .
- Sostenibilidad: Saldo deuda/Ingresos Corrientes  $\leq 80\%$ .
- Superávit primario / intereses  $\geq 100\%$ .

En el indicador de solvencia se tiene como referente el Ahorro Operacional, el cual se halla de la diferencia entre los ingresos corrientes menos los gastos de funcionamiento; para los ingresos corrientes se toman los datos de ingresos tributarios, ingresos no tributarios, regalías y

Parque principal – Cra 3 Calle 4 Esquina – Teléfono: 2820108 – 2820114

Código postal 730520 \* Alvarado – Tolima – Colombia

[www.alvarado-tolima.gov.co](http://www.alvarado-tolima.gov.co) \* e-mail: [alcaldía@alvarado-tolima.gov.co](mailto:alcaldía@alvarado-tolima.gov.co)



compensaciones; sistema general de participaciones libre destinación, agua potable y propósitos generales. Para obtener los gastos de funcionamiento se toman los gastos de personal, gastos generales y transferencias.

En la Tabla No. 14, se encuentra el saldo de la deuda pública al corte 31 de diciembre de la vigencia fiscal 2019, y el porcentaje de cada crédito en el mismo.

Tabla 14. Saldo de la deuda por vigencia.

| No. CREDITO                    | ENTIDAD BANCARIA               | SALDO DE LA DEUDA POR VIGENCIA |      |                    |                      | %              |
|--------------------------------|--------------------------------|--------------------------------|------|--------------------|----------------------|----------------|
|                                |                                | (Miles de pesos)               |      |                    |                      |                |
|                                |                                | 2016                           | 2017 | 2018               | 2019                 | PARTIC.        |
| 6050119945                     | BANCO AGRARIO DE COLOMBIA S.A. |                                |      | 243.750.000        | 218.750.000          | 11,63%         |
| 6050122263                     | BANCO AGRARIO DE COLOMBIA S.A. |                                |      | 750.000.000        | 675.000.000          | 35,88%         |
| 6050126683                     | BANCO AGRARIO DE COLOMBIA S.A. |                                |      |                    | 487.500.000          | 25,91%         |
| 6050129403                     | BANCO AGRARIO DE COLOMBIA S.A. |                                |      |                    | 500.000.000          | 26,58%         |
| <b>TOTAL SALDO DE LA DEUDA</b> |                                |                                |      | <b>993.750.000</b> | <b>1.881.250.000</b> | <b>100,00%</b> |

Como se puede apreciar la administración municipal 2016-2019 cierra su periodo constitucional con una deuda pública que asciende a la suma de

\$1.881.250.000, que debe asumir la nueva administración 2020-2023 con recursos de este periodo,

Con la información anterior se procede a calcular el indicador de capacidad de endeudamiento del Municipio de Alvarado, el cual permite demostrar en qué estado se encuentra la entidad territorial para suscribir nuevos contratos de crédito con las entidades bancarias legalmente constituidas en el territorio nacional.

Parque principal – Cra 3 Calle 4 Esquina – Teléfono: 2820108 – 2820114

Código postal 730520 \* Alvarado – Tolima – Colombia

www.alvarado-tolima.gov.co \* e-mail: alcaldía@alvarado-tolima.gov.co



Tabla 15. Cálculo indicador superávit primario 2019 (Municipio de Alvarado)

| No.   | SUPERAVIT PRIMARIO           | 2019              |
|---|------------------------------|-------------------|
| 1   | INGRESOS CORRIENTES          | 15.898.798.915    |
| 2   | RECURSOS DE CAPITAL          | 4.945.830.556     |
| 3   | GASTOS DE FUNCIONAMIENTO     | 1.842.840.254     |
| 4   | GASTOS DE INVERSIÓN          | 18.027.394.361    |
| 5   | SUPERAVIT PRIMARIO (1+2-3-4) | 974.394.856       |
| 6   | INTERESES                    | 266.000.000       |
| <b>INDICADOR SUPERAVIT PRIMARIO (5 / 6)</b> |                              | <b>366,31%</b>    |
| <b>ESTADO DEL INDICADOR</b>                 |                              | <b>SOSTENIBLE</b> |

Fuente: MFMP, FUT, CGR

Tabla 16. Cálculo indicador de solvencia 2019 (Municipio de Alvarado)

| No.                                 | SOLVENCIA                              | 2019          |
|-------------------------------------|--|---------------|
| 1                                   | INGRESOS CORRIENTES SIN TRANSFERENCIAS | 4.664.796.034 |
| 2                                   | GASTOS DE FUNCIONAMIENTO               | 1.842.840.254 |
| 3                                   | AHORRO OPERACIONAL (1-2)               | 2.821.955.780 |
| 4                                   | INTERESES DEUDA                        | 266.000.000   |
| <b>INDICADOR DE SOLVENCIA (4-3)</b> |  | <b>9,43%</b>  |
| <b>ESTADO DEL INDICADOR</b>         |  | <b>VERDE</b>  |

Fuente: MFMP, FUT, CGR

Tabla 17. Cálculo indicador de sostenibilidad 2019 (Municipio de Alvarado)

| No.                                | SOSTENIBILIDAD                         | 2019                 |
|------------------------------------|--|----------------------|
| 1                                  | SALDO DE LA DEUDA                      | <b>1.881.250.000</b> |
| 2                                  | INGRESOS CORRIENTES SIN TRANSFERENCIAS | 15.898.798.915       |
| <b>INDICADOR DE SOSTENIBILIDAD</b> |  | <b>11,83%</b>        |
| <b>ESTADO DEL INDICADOR</b>        |  | <b>VERDE</b>         |

Fuente: MFMP, FUT, CGR

Parque principal – Cra 3 Calle 4 Esquina – Teléfono: 2820108 – 2820114

Código postal 730520 \* Alvarado – Tolima – Colombia

www.alvarado-tolima.gov.co \* e-mail: alcaldía@alvarado-tolima.gov.co



El Municipio como se refleja, tiene una capacidad de endeudamiento muy bueno; aunque posee actualmente un crédito, si en el Plan de Desarrollo del periodo 2020-2023, requiere la necesidad de contratar un nuevo endeudamiento, se deberá realizar el estudio de capacidad de endeudamiento a la fecha de solicitarlo, de acuerdo a las fuentes de financiación que puedan llegar a respaldarlo.

#### COMPORTAMIENTO DEL INDICADOR DE RESPALDO DE LA DEUDA

| <b>3.2. COMPORTAMIENTO DEL INDICADOR DE RESPALDO DE SERVICIO A LA DEUDA</b>  |                       |                       |                       |                       |
|--|-----------------------|-----------------------|-----------------------|-----------------------|
| Dicho indicador mide la capacidad de respaldo financiero en cuanto a la solvencia y sostenibilidad que tiene el municipio para adquisición de deuda. Conforme a la Ley 358 de 1997 y 819 de 2003 el análisis de estos indicadores permite observar que la deuda total no supere la capacidad de pago de la Entidad ni comprometa su liquidez en el pago de otros gastos. |                       |                       |                       |                       |
| En la siguiente tabla se observa el comportamiento futuro de estos indicadores:  |                       |                       |                       |                       |
| <b>RELACION DE CUMPLIMIENTO LEY 358 DE 1997</b>  | <b>2020</b>           | <b>2021</b>           | <b>2022</b>           | <b>2023</b>           |
| Intereses  | \$ 266.000.000,00     | \$ 222.187.500,00     | \$ 192.187.500,00     | \$ 162.187.500,00     |
| Ahorro Operacional   | \$ 2.854.111.001,00   | \$ 2.921.627.480,70   | \$ 2.990.445.180,78   | \$ 3.060.574.166,88   |
| % RELACIÓN INTERESES A AHORRO OPERACIONAL  | <b>9,32%</b>          | <b>7,60%</b>          | <b>6,43%</b>          | <b>5,30%</b>          |
| Saldo de Deuda   | \$ 1.681.250.000,00   | \$ 1.481.250.000,00   | \$ 1.281.250.000,00   | \$ 1.081.250.000,00   |
| Ingresos corrientes  | \$ 15.898.798.915,00  | \$ 16.375.762.882,45  | \$ 16.867.035.768,92  | \$ 17.373.046.841,99  |
| % RELACIÓN SALDO DE DEUDA A INGRESOS CORRIENTES  | <b>10,57%</b>         | <b>9,05%</b>          | <b>7,60%</b>          | <b>6,22%</b>          |
| SEMAFORO TOTAL   | <b>SEMAFORO VERDE</b> | <b>SEMAFORO VERDE</b> | <b>SEMAFORO VERDE</b> | <b>SEMAFORO VERDE</b> |

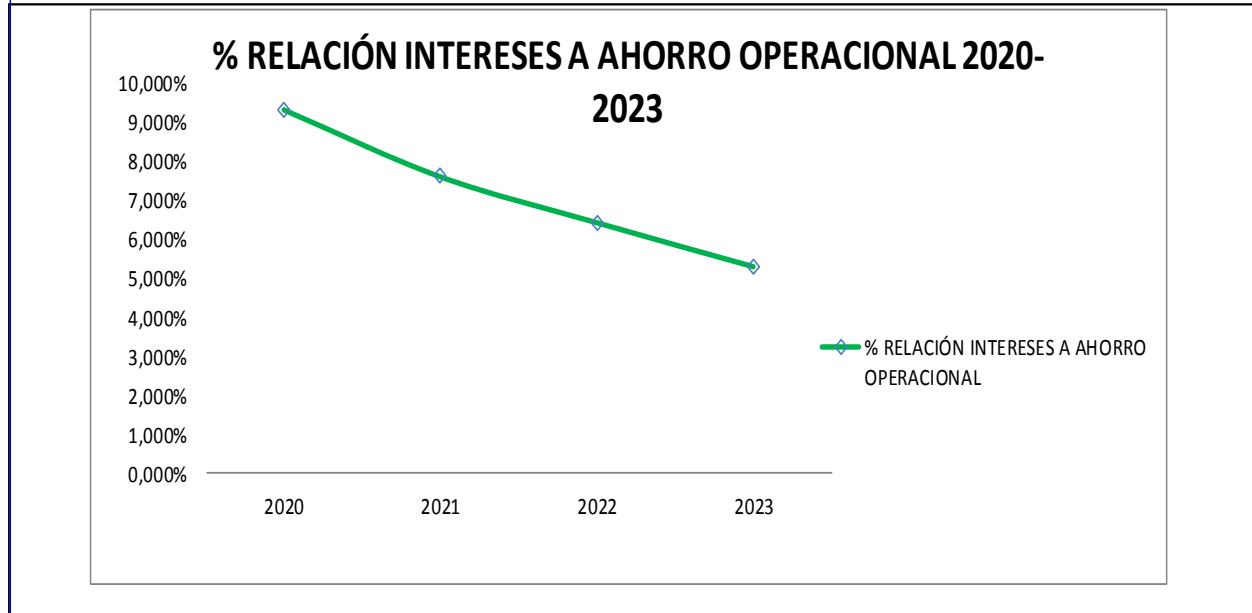
Parque principal – Cra 3 Calle 4 Esquina – Teléfono: 2820108 – 2820114

Código postal 730520 \* Alvarado – Tolima – Colombia

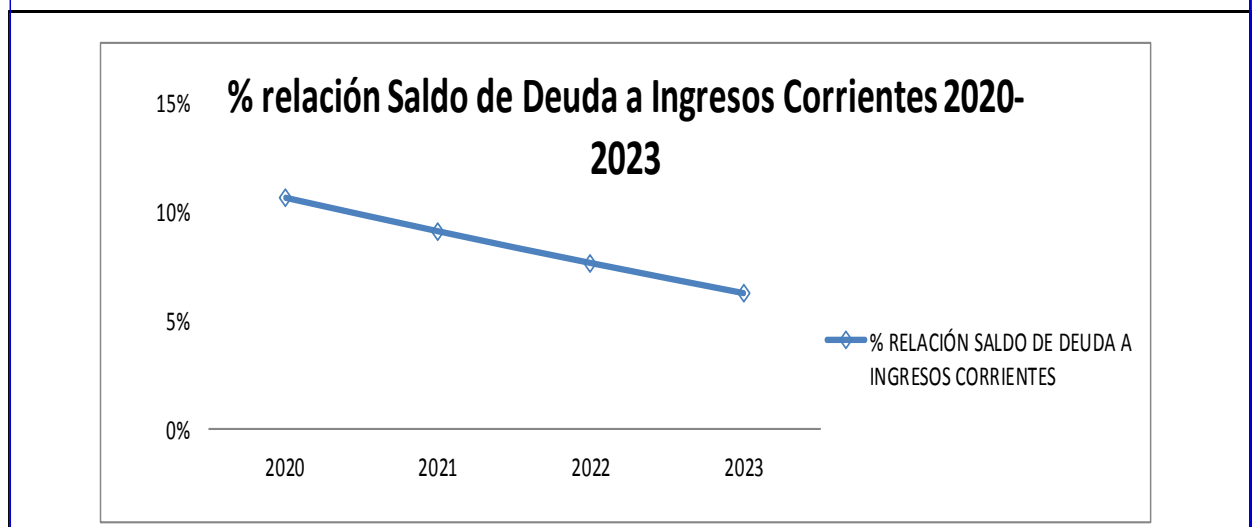
www.alvarado-tolima.gov.co \* e-mail: alcaldía@alvarado-tolima.gov.co



En la siguiente gráfica se observa el comportamiento de la relación de intereses con respecto al ahorro operacional del municipio



En la siguiente gráfica se observa el comportamiento de la relación de saldo de Deuda a Ingresos Corrientes durante el periodo 2020-2023:



Parque principal – Cra 3 Calle 4 Esquina – Teléfono: 2820108 – 2820114

Código postal 730520 \* Alvarado – Tolima – Colombia

[www.alvarado-tolima.gov.co](http://www.alvarado-tolima.gov.co) \* e-mail: [alcaldía@alvarado-tolima.gov.co](mailto:alcaldía@alvarado-tolima.gov.co)



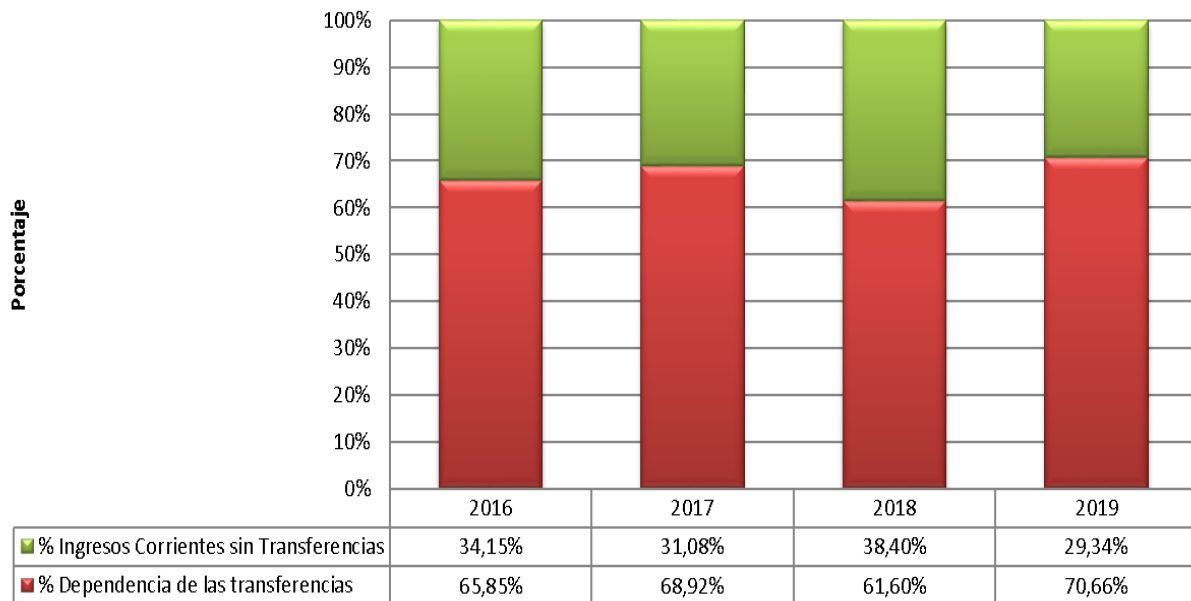
COMPORTAMIENTO DEL INDICADOR DE LA DEPENDENCIA DE LAS TRANSFERENCIAS DE LA NACIÓN

**3.3. COMPORTAMIENTO DEL INDICADOR DE LA DEPENDENCIA DE LAS TRANSFERENCIAS DE LA NACIÓN**

La dependencia de las transferencias indica la importancia que estos recursos tienen en relación con el total de los ingresos. Un índice por encima de 60% señala que la entidad territorial financia sus gastos principalmente con recursos de transferencias. En la tabla a continuación se observa el comportamiento de dicho indicador:

| ITEM                                     | 2016                 | 2017                 | 2018                 | 2019                 |
|--|----------------------|----------------------|----------------------|----------------------|
| Ingresos Corrientes                      | \$ 11.510.962.338,00 | \$ 12.721.152.493,00 | \$ 12.872.945.895,00 | \$ 15.898.798.915,00 |
| Transferencias                           | \$ 7.580.346.000,00  | \$ 8.767.899.415,00  | \$ 7.929.702.912,00  | \$ 11.234.002.881,00 |
| Ingresos Corrientes - Transferencias     | \$ 3.930.616.338,00  | \$ 3.953.253.078,00  | \$ 4.943.242.983,00  | \$ 4.664.796.034,00  |
| % Dependencia de las transferencias      | <b>66%</b>           | <b>69%</b>           | <b>62%</b>           | <b>71%</b>           |
| % Ingresos Corrientes sin Transferencias | <b>34%</b>           | <b>31%</b>           | <b>38%</b>           | <b>29%</b>           |

**DEPENDENCIA DE LOS INGRESOS CORRIENTES A LAS TRANSFERENCIAS 2016-2019**



Parque principal – Cra 3 Calle 4 Esquina – Teléfono: 2820108 – 2820114

Código postal 730520 \* Alvarado – Tolima – Colombia

www.alvarado-tolima.gov.co \* e-mail: alcaldía@alvarado-tolima.gov.co



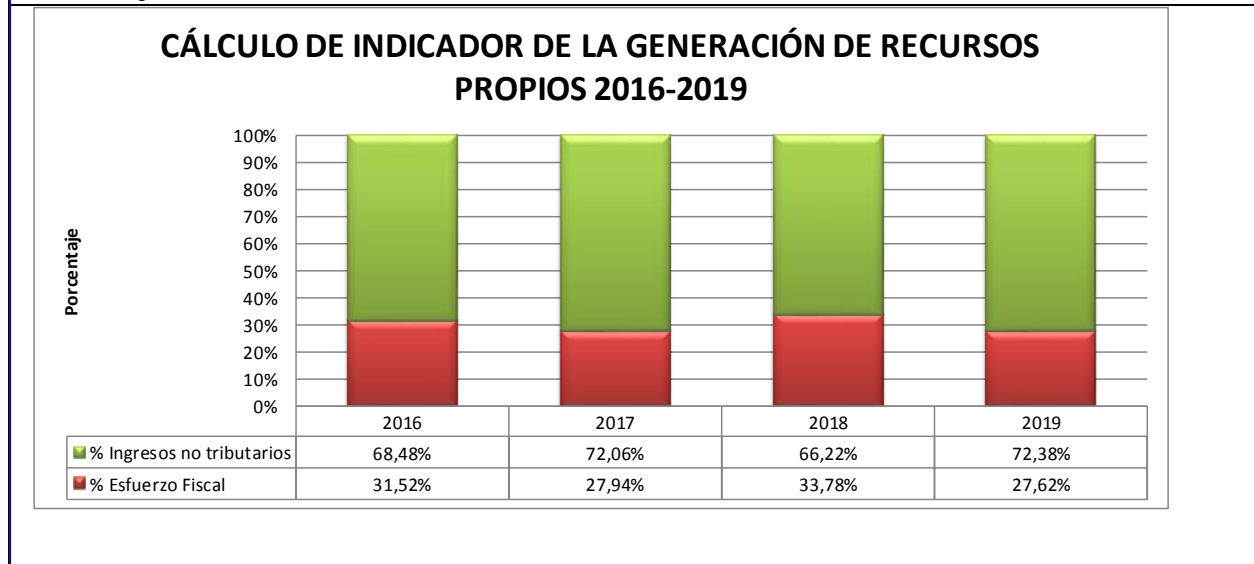
COMPORTAMIENTO DEL INDICADOR DE LA GENERACIÓN DE RECURSOS PROPIOS

**3.4. COMPORTAMIENTO DEL INDICADOR DE LA GENERACIÓN DE RECURSOS PROPIOS**

El indicador de generación de recursos propios mide el peso de los ingresos tributarios y no tributarios en el total de ingresos corrientes. En la siguiente tabla se observa cuales han sido sus índices anuales durante la vigencia 2016-2019:

| RELACION ESFUERZO FISCAL         | 2016                 | 2017                 | 2018                 | 2019                 |
|----------------------------------|----------------------|----------------------|----------------------|----------------------|
| Ingresos Corrientes              | \$ 11.510.962.338,00 | \$ 12.721.152.493,00 | \$ 12.872.945.895,00 | \$ 15.898.798.915,00 |
| Ingresos Tributarios             | \$ 3.628.564.000,00  | \$ 3.554.769.650,00  | \$ 4.348.288.474,00  | \$ 4.391.835.001,00  |
| Ingresos no Tributarios          | \$ 7.882.398.338,00  | \$ 9.166.382.843,00  | \$ 8.524.657.421,00  | \$ 11.506.963.914,00 |
| <b>% Ingresos no tributarios</b> | <b>68%</b>           | <b>72%</b>           | <b>66%</b>           | <b>72%</b>           |
| <b>% Esfuerzo Fiscal</b>         | <b>31,52%</b>        | <b>27,94%</b>        | <b>33,78%</b>        | <b>27,62%</b>        |

En la siguiente gráfica Se observa que el municipio no ha realizado un esfuerzo fiscal significativo por lo tanto se reporta una tendencia negativa



Parque principal – Cra 3 Calle 4 Esquina – Teléfono: 2820108 – 2820114

Código postal 730520 \* Alvarado – Tolima – Colombia

www.alvarado-tolima.gov.co \* e-mail: alcaldía@alvarado-tolima.gov.co



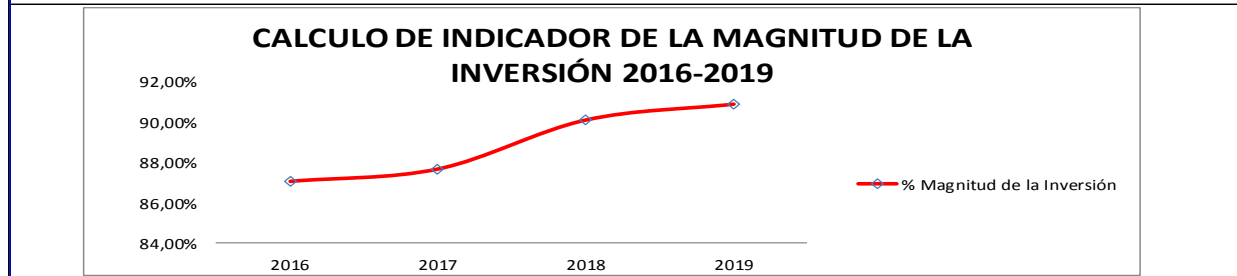
## COMPORTAMIENTO DEL INDICADOR DE LA MAGNITUD DE LA INVERSIÓN

### 3.5. COMPORTAMIENTO DEL INDICADOR DE LA MAGNITUD DE INVERSIÓN PÚBLICA

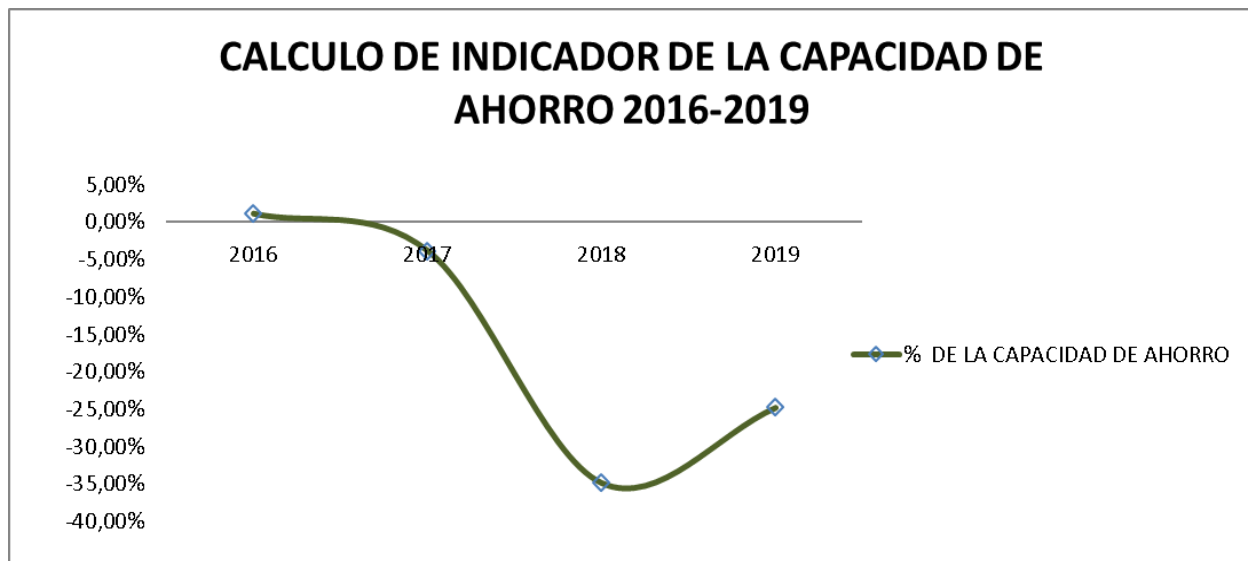
El indicador de magnitud de la inversión pública, mide los recursos comprometidos por el municipio para la inversión, respecto del gasto total. Se espera que este indicador sea superior a 50%. A continuación se detalla el comportamiento de dicho indicador durante la vigencia 2016-2019:

| NOMBRE                     | 2016                 | 2017                 | 2018                 | 2019                 |
|----------------------------|----------------------|----------------------|----------------------|----------------------|
| Gastos de Inversión        | \$ 9.912.118.000,00  | \$ 11.582.893.124,00 | \$ 15.633.421.568,00 | \$ 18.027.394.361,00 |
| Gasto total                | \$ 11.384.265.147,00 | \$ 13.210.497.291,00 | \$ 17.352.756.344,00 | \$ 19.838.079.394,00 |
| % Magnitud de la Inversión | 87%                  | 88%                  | 90%                  | 91%                  |

En la gráfica a continuación Se observa que el municipio cumple con el índice esperado ya que compromete más de la mitad de los recursos para inversión:



## COMPORTAMIENTO DEL INDICADOR DE LA CAPACIDAD DE AHORRO-SIN RECURSOS DE CAPITAL



Parque principal – Cra 3 Calle 4 Esquina – Teléfono: 2820108 – 2820114

Código postal 730520 \* Alvarado – Tolima – Colombia

[www.alvarado-tolima.gov.co](http://www.alvarado-tolima.gov.co) \* e-mail: [alcaldía@alvarado-tolima.gov.co](mailto:alcaldía@alvarado-tolima.gov.co)





### 5.3. Cuentas por pagar y reservas presupuestales

Las cuentas por pagar constituidas al corte 31 de diciembre están por valor de \$198.379.875,00 y las reservas presupuestales de la vigencia fiscal 2019, ascienden a la suma de \$1.478.146.694,53 las que se confrontaron con la base de datos contable del municipio de Alvarado, se pudo identificar que todas poseen respaldo bancario para ser atendidas.

Tabla 18. Análisis de pasivos a 31-Dic-2015 (Municipio de Alvarado)

| No.   | DETALLE                                   | Valor 2019    |
|---|---|---------------|
| 1   | SALDO CAJA - BANCOS (Corte a 31 Dic 2019) | 4.068.037.179 |
| 2   | Menos CUENTAS POR PAGAR 2019              | 198.379.875   |
| 3   | Menos RESERVAS PRESUPUESTALES 2019        | 1.478.146.695 |
| <b>FALTANTE PARA RESPALDAR OBLIGACIONES</b> |   |               |

Fuente: Secretaría de Hacienda Municipal

Se puede considerar que aunque las cuentas por pagar y las reservas presupuestales deben estar garantizadas en ingresos en caja, el municipio de Alvarado se encuentra en bajo riesgo de generar una situación deficitaria, ya que los recursos disponibles contabilizados son suficientes para garantizar el pago del pasivo no financiero, las obligaciones causadas en la vigencia 2019 y los gastos comprometidos pendientes de ejecución. Como se observa en la Tabla No. 18, el municipio podría garantizar el pago del 100% de las obligaciones suscritas.

### 5.4. Pasivo pensional

El pasivo pensional del municipio de Alvarado registrado, con corte a 31 de diciembre de 2018 último reporte de la plataforma del FONPET asciende a \$12,384,672,279 y un pasivo pensional total de \$8,458,944,468 valor estimado de los del pasivo calculado a nombre de terceros, lo que quiere decir que existe un ahorro del 146.41% que respalda la deuda pensional.

Parque principal – Cra 3 Calle 4 Esquina – Teléfono: 2820108 – 2820114

Código postal 730520 \* Alvarado – Tolima – Colombia

www.alvarado-tolima.gov.co \* e-mail: alcaldía@alvarado-tolima.gov.co



**PASIVO PENSIONAL MUNICIPIO DE ALVARADO**

| Entidad Territorial | Nombre Entidad Territorial | Pasivo Pensional Total | Fecha de Corte del Pasivo | Aportes en Unidades Fonpet | Aportes en Pesos | Pasivo Pensional NO Provisionado | % Cubrimiento |
|---------------------|----------------------------|------------------------|---------------------------|----------------------------|------------------|----------------------------------|---------------|
| 73026               | ALVARADO                   | 8,458,944,468          | 31/12/2018                | 2,700,474                  | 12,384,672,279   | -3,925,727,811.00                | 146.41        |
|                     | Gran Total;                | 8,458,944,468          |                           | 2,700,474                  | 12,384,672,279   | -3,925,727,811.00                | 146.41        |

Fuente. Información de la Secretaria de Hacienda

Principal

### Saldos Pasivos Pensionales Territoriales

Nombre Entidad Territorial: alvarado    Fecha de Corte: 16/04/2020    Tipo Entidad Territorial: TODOS    Departamentos: TODOS

Consultar

| Entidad Territorial | Nombre Entidad Territorial       | Pasivo Pensional Total | Fecha de Corte del Pasivo | Aportes en Unidades Fonpet | Aportes en Pesos  | Valor Otras Reservas | Fecha de Corte Reservas | Pasivo Pensional NO Provisionado | % Cubrimiento |
|---------------------|----------------------------------|------------------------|---------------------------|----------------------------|-------------------|----------------------|-------------------------|----------------------------------|---------------|
| 73026               | ALVARADO                         | 8,458,944,468.00       | 31/12/2018                | 2,700,473.99               | 12,384,672,279.00 | .00                  |                         | -3,925,727,811.00                | 146.41        |
|                     | Gran Total;                      | 8,458,944,468.00       |                           | 2,700,473.99               | 12,384,672,279.00 | .00                  |                         | -3,925,727,811.00                | 146.41        |
| (*)                 | Pasivo Pensional en verificación |                        |                           |                            |                   |                      |                         |                                  |               |

5:07 p. m.  
25/04/2020

Parque principal – Cra 3 Calle 4 Esquina – Teléfono: 2820108 – 2820114

Código postal 730520 \* Alvarado – Tolima – Colombia

www.alvarado-tolima.gov.co \* e-mail: alcaldía@alvarado-tolima.gov.co



### 5.5. Proyección de recursos

Para la proyección de las rentas que componen el Plan Financiero, se tuvieron en cuenta paradigmas financieros tanto de normas legales vigentes, así como de comportamientos fiscales históricos de los recursos que componen el presupuesto del Municipio de Alvarado.

### PROYECCIÓN DE LOS INGRESOS 2020-2023

| <b>4. PROYECCIÓN DE INGRESOS</b>  |                      |                      |                      |                             |
|---|----------------------|----------------------|----------------------|-----------------------------|
| Teniendo en cuenta lo establecido por el Banco de la República, y conforme a las recomendaciones del Departamento Administrativo Nacional de Planeación y del Ministerio de Hacienda y Crédito Público se utilizó la inflación como variable de proyección de los ingresos. Teniendo en cuenta esto los Ingresos del Municipio en miles para la vigencia 2020-2023 estarían estimados en: |                      |                      |                      |                             |
|   |                      |                      |                      | <b>\$ 89.822.339.299,67</b> |
| En la siguiente tabla se detallan los ingresos en miles:  |                      |                      |                      |                             |
| <b>NOMBRE</b>   | <b>2020</b>          | <b>2021</b>          | <b>2022</b>          | <b>2023</b>                 |
| INGRESOS TOTALES  | \$ 21.469.968.355,13 | \$ 22.114.067.405,78 | \$ 22.777.489.427,96 | \$ 23.460.814.110,80        |
| INGRESOS CORRIENTES   | \$ 16.375.762.882,45 | \$ 16.867.035.768,92 | \$ 17.373.046.841,99 | \$ 17.894.238.247,25        |
| TRIBUTARIOS   | \$ 4.523.590.051,03  | \$ 4.659.297.752,56  | \$ 4.799.076.685,14  | \$ 4.943.048.985,69         |
|   | \$ 1.044.804.075,67  | \$ 1.076.148.197,94  | \$ 1.108.432.643,88  | \$ 1.141.685.623,19         |
| Impuesto Sobre Vehículos Automotores  | \$ 51.856.331,59     | \$ 53.412.021,54     | \$ 55.014.382,18     | \$ 56.664.813,65            |
| Impuesto Predial Unificado  | \$ 992.947.744,08    | \$ 1.022.736.176,40  | \$ 1.053.418.261,69  | \$ 1.085.020.809,55         |
| IMPUESTOS INDIRECTOS  | \$ 3.478.785.975,36  | \$ 3.583.149.554,62  | \$ 3.690.644.041,26  | \$ 3.801.363.362,50         |
| IMPUESTO DE INDUSTRIA Y COMERCIO  | \$ 605.274.953,58    | \$ 623.433.202,19    | \$ 642.136.198,25    | \$ 661.400.284,20           |
| AVISOS Y TABLEROS   | \$ 34.887.152,66     | \$ 35.933.767,24     | \$ 37.011.780,26     | \$ 38.122.133,66            |
| PUBLICIDAD EXTERIOR VISUAL  | \$ -                 | \$ -                 | \$ -                 | \$ -                        |
| IMPUESTO DE DELINEACIÓN   | \$ 32.254.041,09     | \$ 33.221.662,32     | \$ 34.218.312,19     | \$ 35.244.861,56            |
| IMPUESTO DE ESPECTÁCULOS PÚBLICOS MUNICIPAL   | \$ 406.850,00        | \$ 419.055,50        | \$ 431.627,17        | \$ 444.575,98               |
| SOBRETASA BOMBERIL  | \$ 87.918.089,04     | \$ 90.555.631,71     | \$ 93.272.300,66     | \$ 96.070.469,68            |
| SOBRETASA A LA GASOLINA   | \$ 870.763.030,00    | \$ 896.885.920,90    | \$ 923.792.498,53    | \$ 951.506.273,48           |
| ESTAMPILLAS   | \$ 735.608.911,27    | \$ 757.677.178,61    | \$ 780.407.493,97    | \$ 803.819.718,79           |

Parque principal – Cra 3 Calle 4 Esquina – Teléfono: 2820108 – 2820114

Código postal 730520 \* Alvarado – Tolima – Colombia

www.alvarado-tolima.gov.co \* e-mail: alcaldía@alvarado-tolima.gov.co



| NOMBRE   | 2020                 | 2021                 | 2022                 | 2023                 |
|--|----------------------|----------------------|----------------------|----------------------|
| IMPUESTO SOBRE EL SERVICIO DE ALUMBRADO PÚBLICO    | \$ 225.028.422,91    | \$ 231.779.275,60    | \$ 238.732.653,87    | \$ 245.894.633,48    |
| CONTRIBUCIÓN SOBRE CONTRATOS DE OBRAS PÚBLICAS     | \$ 379.776.955,73    | \$ 391.170.264,40    | \$ 402.905.372,33    | \$ 414.992.533,50    |
| IMPUESTO DE TRANSPORTE POR OLEODUCTOS Y GASODUCTOS | \$ 483.026.814,16    | \$ 497.517.618,58    | \$ 512.443.147,14    | \$ 527.816.441,56    |
| OTROS INGRESOS TRIBUTARIOS                         | \$ 23.840.754,92     | \$ 24.555.977,57     | \$ 25.292.656,89     | \$ 26.051.436,60     |
| NO TRIBUTARIOS                                     | \$ 11.852.172.831,42 | \$ 12.207.738.016,36 | \$ 12.573.970.156,85 | \$ 12.951.189.261,56 |
| TASAS Y DERECHOS                                   | \$ 6.371.847,80      | \$ 6.563.003,23      | \$ 6.759.893,33      | \$ 6.962.690,13      |
| MULTAS Y SANCIONES                                 | \$ 114.555.254,82    | \$ 117.991.912,46    | \$ 121.531.669,84    | \$ 125.177.619,93    |
| INTERESES MORATORIOS                               | \$ 764.260,00        | \$ 787.187,80        | \$ 810.803,43        | \$ 835.127,54        |
| PARTICIPACIÓN EN LA PLUSVALÍA                      | \$ -                 | \$ -                 | \$ -                 | \$ -                 |
| VENTA DE BIENES Y SERVICIOS                        | \$ 159.304.928,37    | \$ 164.084.076,22    | \$ 169.006.598,51    | \$ 174.076.796,46    |
| RENTAS CONTRACTUALES                               | \$ 153.573,00        | \$ 158.180,19        | \$ 162.925,60        | \$ 167.813,36        |
| Otros Ingresos No Tributarios                      | \$ -                 | \$ -                 | \$ -                 | \$ -                 |
| TRANSFERENCIAS                                     | \$ 11.571.022.967,43 | \$ 11.918.153.656,45 | \$ 12.275.698.266,15 | \$ 12.643.969.214,13 |
| TRANSFERENCIAS DE LIBRE DESTINACIÓN                | \$ 1.759.173.865,76  | \$ 1.811.949.081,73  | \$ 1.866.307.554,18  | \$ 1.922.296.780,81  |
| TRANSFERENCIAS PARA INVERSIÓN                      | \$ 9.811.849.101,67  | \$ 10.106.204.574,72 | \$ 10.409.390.711,96 | \$ 10.721.672.433,32 |
| INGRESOS DE CAPITAL                                | \$ 5.094.205.472,68  | \$ 5.247.031.636,86  | \$ 5.404.442.585,97  | \$ 5.566.575.863,55  |

Parque principal – Cra 3 Calle 4 Esquina – Teléfono: 2820108 – 2820114

Código postal 730520 \* Alvarado – Tolima – Colombia

www.alvarado-tolima.gov.co \* e-mail: alcaldía@alvarado-tolima.gov.co



## 5.6. Estrategias y recomendaciones

Se debe realizar en el menor tiempo posible la actualización catastral, acogiendo a la iniciativa del Gobierno Nacional para realizar un catastro multipropósito, que permita realmente contar con una base tributaria para realizar los procesos impositivos equitativos. Al igual que la depuración y actualización de las bases de datos que se tienen sobre contribuyentes, de industria y comercio, sobretasa a la gasolina y plusvalía.

Se deben buscar estrategias que permitan controlar la evasión y elusión, especialmente el impuesto de industria y comercio, para ello se debe fortalecer la dependencia de Rentas que permita dar respuesta a las adecuada a la necesidad tributaria e implementado mecanismos de seguimiento y control a la tributación municipal.

Buscar los mecanismos que permitan la legalización de predios, sobre todo de sucesiones ilíquidas y promover la venta de los ejidos municipales para incorporar estas propiedades al catastro tributario, al igual que la formalización empresarial

Establecer una estrategia para promover el pago de los impuestos, aprovechando los descuentos propuestos por el gobierno nacional a través del decreto legislativo 678 de 20 de mayo de 2020 para lograr sanear la cartera del municipio.

Actualizar el Estatuto Tributario Municipal, ajustándolo a la ley y a las condiciones económicas de la población y necesidades tributarias de la administración municipal.

La crisis generada por el COVID-19 pone de manifiesto la posibilidad de que en el corto plazo se generen problemas de liquidez en las administraciones municipales, desequilibrios en la financiación de su estructura de gastos en el transcurso de la vigencia 2020 y restricciones en para 2021 y 2022. Para lo cual se debe aprovechar la positiva capacidad de pago, que de acuerdo a los indicadores de la Ley 358 de 1997, el decreto 689 de 1998 como reglamentario, Ley 819 de 2003,

Parque principal – Cra 3 Calle 4 Esquina – Teléfono: 2820108 – 2820114

Código postal 730520 \* Alvarado – Tolima – Colombia

[www.alvarado-tolima.gov.co](http://www.alvarado-tolima.gov.co) \* e-mail: [alcaldia@alvarado-tolima.gov.co](mailto:alcaldia@alvarado-tolima.gov.co)



tiene el municipio, para financiar a través del crédito público los proyectos estratégicos de reactivación económica y social: A) estructurar y ejecutar proyectos de obras públicas para la generación de empleo y fomento de actividades económicas, b) Apoyo a los productores del campo con asistencia técnica, transferencia de tecnologías, apoyo financiero a la comercialización y movilidad vial c) Agricultura urbana y periurbana, huertas caseras (seguridad alimentaria) d) Emprendimiento y empleabilidad para las mujeres y discapacitados. e) Empleabilidad la promoción de infraestructura para generar empleo en el campo a través de contratos con las Juntas de Acción,

Para cumplir con las necesidades prioritarias de reactivación social y económica ocasionada por el COVID-19, se debe realizar un estudio de modernización institucional, que permita modificar la estructura administrativa y planta de personal, acorde con las necesidades del servicio para asumir los nuevos retos administrativos.

## 6 COMPONENTE PLAN PLURIANUAL DE INVERSIÓN.

La pandemia ocasionada por el covid-19 no tiene precedentes en la historia del país. Los efectos sobre crecimiento económico y desempleo alertan sobre la necesidad de tomar medidas extraordinarias desde el ámbito de la política fiscal. El mayor gasto público, la disminución de ingresos y en consecuencia el mayor déficit del Gobierno Nacional Central, además de la alta incertidumbre en el comportamiento económico del país, fueron parte de las consideraciones para expedir el Decreto 637 de 2020.( Dirección General de Apoyo Fiscal (DAF) del Ministerio de Hacienda y Crédito Público, Mayo 2020)

Las finanzas públicas de los gobiernos municipales no son ajenas a los efectos ocasionados por la pandemia. Por el lado del ingreso, parte de la estructura tributaria territorial se encuentra directamente vinculada al comportamiento de la actividad económica; y por el lado del gasto, son

Parque principal – Cra 3 Calle 4 Esquina – Teléfono: 2820108 – 2820114

Código postal 730520 \* Alvarado – Tolima – Colombia

[www.alvarado-tolima.gov.co](http://www.alvarado-tolima.gov.co) \* e-mail: [alcaldía@alvarado-tolima.gov.co](mailto:alcaldía@alvarado-tolima.gov.co)



claras las presiones en materia de asistencia social, salud pública y reactivación económica, en un contexto en el cual debe garantizarse la operación administrativa de las entidades territoriales.

Así, la afectación que podría presentarse en los ingresos corrientes de los municipios y las mayores expectativas de gasto, podrían disminuir el margen de maniobra financiera requerida para atender la emergencia. La crisis pone de manifiesto la posibilidad de que en el corto plazo se generen problemas de liquidez en las administraciones municipales, desequilibrios en la financiación de su estructura de gastos en el transcurso de la vigencia 2020 y restricciones en para 2021 y 2022; lo cual conllevaría a recurrir al endeudamiento. (Dirección General de Apoyo Fiscal (DAF) del Ministerio de Hacienda y Crédito Público, mayo 2020)

Las medidas adoptadas por la administración municipal de Alvarado, para minimizar las pérdidas económicas, como la suspensión del cobro de impuestos, las inversiones en bioseguridad en salud y el redireccionamiento de rentas para apoyar la seguridad alimentaria de los más pobres, conllevan una reducción en los ingresos de libre destinación.

Esto conlleva a analizar el impacto de la ampliación de plazos para el pago de impuestos municipales y la disminución del veinte por ciento en el valor de los impuestos municipales incluyendo la cartera vencida y la totalidad de intereses de los mismos, valores con los que se habían proyectados los Planes Financieros de los Marcos Fiscales de Mediano Plazo, y los presupuestos aprobados el año pasado para esta vigencia, lo que exige la modificación de los actuales presupuestos tanto en el ingreso como en el gasto, con las consecuencias propias en la planeación financiera de la presente administración, lo que hace que se castiguen los ingresos municipales y por lo tanto se disminuyan las metas que se sustentaban en estos ingresos y de otra parte apoyados en los decretos legislativos expedidos en virtud del COVI-19 se redireccionen rentas para atender los sectores desprotegidos y más vulnerables de la sociedad.

Parque principal – Cra 3 Calle 4 Esquina – Teléfono: 2820108 – 2820114

Código postal 730520 \* Alvarado – Tolima – Colombia

[www.alvarado-tolima.gov.co](http://www.alvarado-tolima.gov.co) \* e-mail: [alcaldía@alvarado-tolima.gov.co](mailto:alcaldía@alvarado-tolima.gov.co)



En el municipio de Alvarado se castigan los ingresos corrientes de libre destinados a inversión, en este plan plurianual de inversiones en un 25%, al igual que los ingresos corrientes de destinación específica, como lo son las estampillas con una disminución por encima del 10%.

De igual forma la proyección del crecimiento de los ingresos por parte del Sistema General de Participaciones se proyecta en un 2% crecimiento mínimo establecido por el marco constitucional, el cual está muy por debajo de la proyección de inflación realizada por el banco de la republica que la establece entre el 3.4% y 3.5% para el 2020.

Cabe destacar que pese a que los ingresos disminuyen, los gastos de que son poco flexibles, se mantienen constantes. Lo anterior sin contar con los gastos y esfuerzos financieros que se deben realizar para mitigar las consecuencias de la crisis y reactivar la economía. Que se debe enfocar en preservar empleos y el tejido productivo, en especial de la micro, pequeña y mediana empresa; potencializar el emprendimiento, la creación y reinversión hacia modelos de negocio que aprovechen las nuevas oportunidades de mercado; fortalecer los sistemas productivos locales, desarrollar la comercialización digital, impulsar nuevas competencias y habilidades para el trabajo, la economía circular, el teletrabajo y los empleos verdes.

Por ello las metas del Plan de Desarrollo, se dirigirán al apoyo a los diferentes sectores económicos del municipio y generación de empleo mediante obras públicas como acción contra-cíclica, ya sea que las metas conserven la magnitud o tengan mayor alcance o recursos sobre todo en infraestructura vial. Salud y protección social: Estas metas están identificadas en el plan y son metas asociadas a mitigar los efectos adversos de la emergencia sobre la población, a través de asistencia social, el fortalecimiento del sistema de salud y la prestación de servicios sociales, Se trata de las metas orientadas al apoyo para las personas más vulnerables, como focalización de la ayuda para asegurar la subsistencia en el marco de la mitigación de la pandemia. Adicionalmente, el Plan de Desarrollo incorpora en su estrategia financiera una previsión de reducción de ingresos,

Parque principal – Cra 3 Calle 4 Esquina – Teléfono: 2820108 – 2820114

Código postal 730520 \* Alvarado – Tolima – Colombia

[www.alvarado-tolima.gov.co](http://www.alvarado-tolima.gov.co) \* e-mail: [alcaldía@alvarado-tolima.gov.co](mailto:alcaldía@alvarado-tolima.gov.co)





la búsqueda de otras fuentes como endeudamiento Todo lo anterior, en el marco de los alcances del Plan de Desarrollo en la actual coyuntura.

Dimensión 1. Ordenamiento territorial soporte del desarrollo sostenible.

Sector. Ambiente y desarrollo sostenible

Formato: Plan Plurianual de inversiones 2020 - 2023  
 Departamento: Tolima  
 Municipio: Alvarado

| Línea Estratégica 1   |           | Ordenamiento territorial soporte del desarrollo sostenible |  |                                   |   |                 |             |             |             |             |
|---|-----------|--|--|-----------------------------------|---|-----------------|-------------|-------------|-------------|-------------|
| Sector  |           | Ambiente y desarrollo sostenible                           |  |                                   |   |                 |             |             |             |             |
| Programa Presupuestal - PP  | Código PP | Código del producto  | Producto   | Código del indicador del producto | Indicador del producto (Meta)   | No. De Unidades | 2020        | 2021        | 2022        | 2023        |
| Fortalecimiento del desempeño ambiental de los sectores productivos                   | 3201      | 3201013  | Documentos de lineamientos técnicos para mejorar la calidad ambiental de las áreas urbanas y rural                                 | 320101300                         | Documentos de lineamientos técnicos para mejorar la calidad ambiental de las áreas urbanas y rural elaborados | 1               | 30.000.000  | -           | -           | -           |
| Conservación de la biodiversidad y sus servicios ecosistémicos                        | 3202      | 3202005  | Servicio de restauración de ecosistemas  | 320200500                         | Pedios en proceso de restauración   | 2               | 12.000.000  | 12.360.000  | 12.730.800  | 13.112.724  |
|   |           | 3202005  | Servicio de restauración de ecosistemas  | 320200500                         | Áreas en proceso de restauración (compra de predio)   | 1               | 42.000.000  | 43.260.000  | 44.557.800  | 45.894.534  |
|   |           | 3202006  | Servicio de reforestación de ecosistemas   | 320200600                         | Plantaciones forestales realizadas (Predios)  | 120             | 40.000.000  | 41.200.000  | 42.436.000  | 43.709.080  |
| Gestión de la información y el conocimiento ambiental                                 | 3204      | 3204011  | Servicio de educación para el trabajo en el marco de la información  | 320401103                         | Alianzas estratégicas ambientales realizadas  | 6               | 2.000.000   | 2.060.000   | 2.121.800   | 2.185.454   |
| Gestión del cambio climático para un desarrollo bajo en carbono y resiliente al clima | 3206      | 3206005  | Servicio de divulgación de la información en gestión del cambio climático para un desarrollo bajo en carbono y resiliente al clima | 320600500                         | Campañas de información en gestión de cambio climático realizadas   | 8               | 3.000.000   | 3.090.000   | 3.182.700   | 3.278.181   |
| TOTAL   |           |  |  |                                   |   |                 | 129.000.000 | 101.970.000 | 105.029.100 | 108.179.973 |

Parque principal – Cra 3 Calle 4 Esquina – Teléfono: 2820108 – 2820114

Código postal 730520 \* Alvarado – Tolima – Colombia

www.alvarado-tolima.gov.co \* e-mail: alcaldía@alvarado-tolima.gov.co



## Dimensión 2. Desarrollo sociocultural

### Sector. Salud y protección social

Formato: Plan Plurianual de inversiones 2020 - 2023

Departamento: Tolima

Municipio: Alvarado

| Linea Estratégica 2              |           | Dimensión desarrollo sociocultural |  |                                   |   |                 |            |            |            |            |
|----------------------------------|-----------|------------------------------------|--|-----------------------------------|---|-----------------|------------|------------|------------|------------|
| Sector                           |           | Salud y protección social          |  |                                   |   |                 |            |            |            |            |
| Programa Presupuestal - PP       | Código PP | Código del producto                | Producto   | Código del indicador del producto | Indicador del producto (Meta)   | No. De Unidades | 2020       | 2021       | 2022       | 2023       |
| Inspección, vigilancia y control |           | 1903003                            | Servicio de apoyo financiero para dotar con bienes y Servicio de interés para la salud pública | 1903003                           | Servicio de apoyo financiero para dotar con bienes y Servicio de interés para la salud pública realizados | 1               | 20.000.000 |            |            |            |
|                                  |           | 1903016                            | Servicio de auditoría y visitas inspectivas  | 190301600                         | Auditorías y visitas inspectivas realizadas   | 9               | 12.000.000 | 12.360.000 | 12.730.800 | 13.112.724 |
|                                  |           | 1903023                            | Servicio de asistencia técnica en inspección, vigilancia y control                             | 190302300                         | Asistencias técnicas en Inspección, Vigilancia y Control realizadas                                       | 4               | 8.000.000  | 8.240.000  | 8.487.200  | 8.741.816  |
|                                  |           | 1903025                            | Servicio de implementación de estrategias para el fortalecimiento del control social en salud  | 190302500                         | Estrategias para el fortalecimiento del control social en salud implementadas                             | 4               | 4.000.000  | 4.120.000  | 4.243.600  | 4.370.908  |
|                                  |           | 1903027                            | Servicio de evaluación, aprobación y seguimiento de planes de gestión                          | 190302700                         | Informes de evaluación aprobación y seguimiento de Planes de Gestión                                      | 4               | 250.000    | 257.500    | 265.225    | 273.182    |
|                                  |           | 1903028                            | Servicio de gestión de peticiones, quejas, reclamos y denuncias                                | 190302800                         | Preguntas Quejas Reclamos y Denuncias Gestionadas   | 120             | 12.000.000 | 12.360.000 | 12.730.800 | 13.112.724 |
|                                  |           | 1903031                            | Servicio de información de vigilancia epidemiológica   | 190303100                         | Informes de evento generados en la vigencia   | 4               | 250.000    | 257.500    | 265.225    | 273.182    |
|                                  |           | 1903038                            | Servicio de promoción,   | 190303801                         | Municipios categorías   | 7               | 11.000.000 | 11.330.000 | 11.669.900 | 11.669.900 |
|                                  |           | 1903047                            | Servicios de comunicación y divulgación en inspección, vigilancia y control                    | 190304701                         | Eventos de rendición de cuentas realizados  | 4               | 2.000.000  | 2.060.000  | 2.121.800  | 2.185.454  |

Parque principal – Cra 3 Calle 4 Esquina – Teléfono: 2820108 – 2820114

Código postal 730520 \* Alvarado – Tolima – Colombia

www.alvarado-tolima.gov.co \* e-mail: alcaldía@alvarado-tolima.gov.co



|               |  |  |   |           |   |           |            |            |            |            |
|---------------|--|--|---|-----------|---|-----------|------------|------------|------------|------------|
| Salud pública | 1905   | 1905004  | Cementerios remodelados   | 190500400 | Cementerios remodelados   | 1         | 5.000.000  | 5.150.000  | 5.304.500  | 5.463.635  |
|               |  | 1905012  | Cuartos fríos adecuados   | 190501200 | Cuartos fríos adecuados   | 1         | 5.000.000  | 5.150.000  | 5.304.500  | 5.463.635  |
|               |  | 1905018  | Morgues dotadas   | 190501800 | Morgues dotadas   | 1         | 5.000.000  | 5.150.000  | 5.304.500  | 5.463.635  |
|               |  | 1905019  | Servicio de educación informal en temas de salud pública                      | 190501900 | Personas capacitadas  | 3000      | 12.700.000 | 13.081.000 | 13.473.430 | 13.877.633 |
|               |  | 1905020  | Servicio de gestión del riesgo en temas de consumo de sustancias psicoactivas | 190502000 | Campañas de gestión del riesgo en temas de consumo de sustancias psicoactivas implementadas | 15        | 3.000.000  | 3.090.000  | 3.182.700  | 3.278.181  |
|               |  | 1905021  | Servicio de gestión del riesgo en temas de salud sexual y reproductiva        | 190502100 | Campañas de gestión del riesgo en temas de salud sexual                                     | 15        | 3.000.000  | 3.090.000  | 3.182.700  | 3.278.181  |
|               |  | 1905022  | Servicio de gestión del riesgo en temas de trastornos mentales                | 190502200 | Campañas de gestión del riesgo en temas de trastornos mentales                              | 15        | 3.000.000  | 3.090.000  | 3.182.700  | 3.278.181  |
|               |  | Servicio de gestión del riesgo para abordar condiciones crónicas prevalentes | 190502300   |           | Campañas de gestión del riesgo para abordar condiciones crónicas prevalentes                | 8         | 1.000.000  | 1.030.000  | 1.060.900  | 1.092.727  |
|               |  |  |   |           | Campañas de gestión del riesgo para abordar condiciones crónicas prevalentes                | 40        | 1.000.000  | 1.030.000  | 1.060.900  | 1.092.727  |
|               |  |  |   |           | Campañas de gestión del riesgo para abordar condiciones crónicas prevalentes                | 4         | 300.000    | 1.030.000  | 1.060.900  | 1.092.727  |
|               |  |  |   |           | Campañas de gestión del riesgo para abordar condiciones crónicas prevalentes                | 230       | 2.500.000  | 2.575.000  | 2.652.250  | 2.731.818  |
|               |  |  |   |           | Campañas de gestión del riesgo para abordar condiciones crónicas prevalentes                | 16        | 2.000.000  | 2.060.000  | 2.121.800  | 2.185.454  |
|               |  |  |   |           | Campañas de gestión del riesgo para abordar condiciones crónicas prevalentes                | 7         | 2.000.000  | 2.060.000  | 2.121.800  | 2.185.454  |
|               |  |  |   |           | Campañas de gestión del riesgo para abordar condiciones crónicas prevalentes                | 8         | 4.000.000  | 4.120.000  | 4.243.600  | 4.370.908  |
|               |  |  |   |           | Campañas de gestión del riesgo para abordar condiciones crónicas prevalentes                | 4         | 1.000.000  | 1.030.000  | 1.060.900  | 1.092.727  |
|               | Campañas de gestión del riesgo para abordar condiciones crónicas prevalentes | 16   | 2.000.000   | 2.060.000 | 2.121.800   | 2.185.454 |            |            |            |            |

Parque principal – Cra 3 Calle 4 Esquina – Teléfono: 2820108 – 2820114

Código postal 730520 \* Alvarado – Tolima – Colombia

www.alvarado-tolima.gov.co \* e-mail: alcaldía@alvarado-tolima.gov.co



|                                  |      |         |   |           |   |               |               |               |               |               |
|----------------------------------|------|---------|---|-----------|---|---------------|---------------|---------------|---------------|---------------|
| Salud pública                    | 1905 | 1905024 | Servicio de gestión del riesgo para abordar situaciones de salud relacionadas con condiciones ambientales                                   | 190502400 | Campañas de gestión del riesgo para abordar situaciones de salud relacionadas con condiciones ambientales implementadas             | 8             | 2.000.000     | 2.060.000     | 2.121.800     | 2.185.454     |
|                                  |      | 1905025 | Servicio de gestión del riesgo para abordar situaciones prevalentes de origen laboral   | 190502500 | Campañas de gestión del riesgo para abordar situaciones prevalentes de origen laboral implementadas                                 | 4             | 2.000.000     | 2.060.000     | 2.121.800     | 2.185.454     |
|                                  |      | 1905027 | Servicio de gestión del riesgo para enfermedades inmunoprevenibles  | 190502700 | Campañas de gestión del riesgo para enfermedades inmunoprevenibles implementadas  | 16            | 2.000.000     | 2.060.000     | 2.121.800     | 2.185.454     |
|                                  |      | 1905028 | Servicio de gestión del riesgo para temas de consumo, aprovechamiento biológico, calidad e inocuidad de los alimentos                       | 190502800 | Campañas de gestión del riesgo para temas de consumo, aprovechamiento biológico, calidad e inocuidad de los alimentos implementadas | 3             | 1.000.000     | 1.030.000     | 1.060.900     | 1.092.727     |
|                                  |      | 1905029 | Servicio de suministro de insumos para el manejo de eventos de interés en salud pública   | 190502900 | Personas en capacidad de ser atendidas  | 1400          | 13.500.000    | 13.905.000    | 14.322.150    | 14.751.815    |
|                                  |      | 1905030 | Servicios de atención en salud pública en situaciones de emergencias y desastres  | 190503000 | Personas en capacidad de ser atendidas  | 20            | 4.000.000     | 4.120.000     | 4.243.600     | 4.370.908     |
|                                  |      | 1905031 | Servicios de promoción de la salud y prevención de riesgos asociados a condiciones no transmisibles   | 190503100 | Campañas de promoción de la salud y prevención de riesgos asociados a condiciones no transmisibles implementadas                    | 4             | 7.000.000     | 7.210.000     | 7.426.300     | 7.649.089     |
| Prestación de servicios de salud | 1906 | 1906001 | Hospitales de primer nivel de atención adecuados  | 190600100 | Hospitales de primer nivel de atención adecuados  | 1             | 30.000.000    | 30.900.000    | 31.827.000    | 32.781.810    |
|                                  |      | 1906005 | Hospitales de primer nivel de atención dotados  | 190600500 | Hospitales de primer nivel de atención dotados  | 1             | 30.000.000    | 30.900.000    | 31.827.000    | 32.781.810    |
|                                  |      | 1906023 | Servicio de apoyo con tecnologías financiadas con cargo a la UPC del régimen subsidiado   | 190602300 | Pacientes atendidos con tecnologías en salud financiadas con cargo a los recursos de la UPC del Régimen Subsidiado                  | 5365          | 5.167.000.000 | 5.322.010.000 | 5.481.670.300 | 5.646.120.409 |
|                                  |      | 1906024 | Servicio de apoyo financiero para el fortalecimiento del talento humano en  | 190602400 | Personas apoyadas   | 5             | 2.000.000     | 2.060.000     | 2.121.800     | 2.185.454     |
|                                  |      | 1906032 | Servicio de promoción de afiliaciones al régimen contributivo del Sistema General de Seguridad Social de las personas con capacidad de pago | 190603200 | Personas con capacidad de pago afiliadas  | 50            | 2.000.000     | 2.060.000     | 2.121.800     | 2.185.454     |
|                                  |      | 1906033 | Unidades móviles para la atención médica adquiridas y dotadas   | 190603300 | Unidades móviles para la atención médica adquiridas y dotadas   | 1             | 50.000.000    | 51.500.000    | 53.045.000    | 54.636.350    |
| Total                            |      |         |   |           |   | 5.434.500.000 | 5.577.656.000 | 5.744.985.680 | 5.916.985.153 |               |

Parque principal – Cra 3 Calle 4 Esquina – Teléfono: 2820108 – 2820114

Código postal 730520 \* Alvarado – Tolima – Colombia

www.alvarado-tolima.gov.co \* e-mail: alcaldía@alvarado-tolima.gov.co



Sector. Minas y energía.

| Línea Estratégica 2  |           | Dimensión desarrollo sociocultural |  |                                   |  |                 |                    |                    |                    |                    |
|--|-----------|------------------------------------|--|-----------------------------------|--|-----------------|--------------------|--------------------|--------------------|--------------------|
| Sector   |           | Minas y energía                    |  |                                   |  |                 |                    |                    |                    |                    |
| Programa Presupuestal-pp   | Código PP | Código del producto                | Producto   | Código del indicador del producto | Indicador del producto (Meta)  | No. De Unidades | 2020               | 2021               | 2022               | 2023               |
| Consolidar el mercado de gas combustible a nivel residencial, comercial e industrial | 2101      | 2101002                            | Estudios de pre inversión  | 210100200                         | Estudios de pre inversión realizados (energías alternativas)                         | 1               | 20.000.000         | -                  | -                  | -                  |
|  |           | 2101016                            | Redes domiciliarias de gas combustible instaladas  | 210101600                         | Viviendas conectadas a la red local de gas combustible                               | 80              | 20.000.000         | 20.600.000         | 21.218.000         | 21.854.540         |
| Consolidación productiva del sector de energía eléctrica                             | 2102      | 2102014                            | Redes del sistema de distribución local ampliada   | 210201400                         | Redes del sistema de distribución local ampliada                                     | 10              | 80.000.000         | 82.400.000         | 84.872.000         | 87.418.160         |
|  |           | 2102045                            | Redes domiciliarias de energía eléctrica instaladas  | 210204500                         | Viviendas conectadas a la red del sistema de distribución local de energía eléctrica | 40              | 60.000.000         | 61.800.000         | 63.654.000         | 65.563.620         |
| Consolidación productiva del sector minero   | 2104      | 2104021                            | Servicio de asistencia técnica para la reconversión socio laboral de personas dedicadas a la minería | 210402101                         | Proyectos productivos estructurados  | 3               | 5.000.000          | 5.150.000          | 5.304.500          | 5.463.635          |
| Desarrollo ambiental sostenible del sector minero energético                         | 2105      | 2105013                            | Servicio de coordinación interinstitucional para el control a la explotación ilícita de minerales    | 210501301                         | Eventos realizados   | 4               | 2.000.000          | 2.060.000          | 2.121.800          | 2.185.454          |
| <b>Total</b>   |           |                                    |  |                                   |  |                 | <b>167.000.000</b> | <b>172.010.000</b> | <b>177.170.300</b> | <b>182.485.409</b> |

Parque principal – Cra 3 Calle 4 Esquina – Teléfono: 2820108 – 2820114

Código postal 730520 \* Alvarado – Tolima – Colombia

www.alvarado-tolima.gov.co \* e-mail: alcaldía@alvarado-tolima.gov.co



Sector. Educación.

| Línea Estratégica 2  |           | Dimensión desarrollo sociocultural |   |                                   |  |                 |             |             |             |             |
|--|-----------|------------------------------------|---|-----------------------------------|--|-----------------|-------------|-------------|-------------|-------------|
| Sector   |           | Educación                          |   |                                   |  |                 |             |             |             |             |
| Programa Presupuestal PP   | Código PP | Código del producto                | Producto  | Código del indicador del producto | Indicador del producto (Meta)  | No. De Unidades | 2020        | 2021        | 2022        | 2023        |
| Calidad, cobertura y fortalecimiento de la educación inicial, preescolar, básica y media | 2201      | 2201004                            | Documentos normativos   | 220100402                         | Documentos normativos de educación preescolar, básica y media expedidos  | 4               | 5.000.000   | 5.150.000   | 5.304.500   | 5.463.635   |
|  |           | 2201006                            | Servicio de asistencia técnica en educación inicial, preescolar, básica y media               | 220100603                         | Entidades con asistencia técnica en diseño, implementación y seguimiento de estrategias de permanencia                         | 3               | 10.000.000  | 10.300.000  | 10.609.000  | 10.927.270  |
|  |           | 2201007                            | Servicio de evaluación de la calidad de la educación preescolar, básica o media.              | 220100700                         | Estudiantes evaluados con pruebas de calidad educativa   | 800             | 5.000.000   | 5.150.000   | 5.304.500   | 5.463.635   |
|  |           | 2201021                            | Infraestructura educativa restaurada  | 220102100                         | Sedes de instituciones de educación restauradas  | 3               | 122.000.000 | 125.660.000 | 129.429.800 | 133.312.694 |
|  |           | 2201028                            | Servicio de apoyo a la permanencia con alimentación escolar                                   | 220102801                         | Beneficiarios de la alimentación escolar   | 1964            | 140.000.000 | 144.200.000 | 148.526.000 | 152.981.780 |
|  |           | 2201029                            | Servicio de apoyo a la permanencia con transporte escolar                                     | 220102900                         | Beneficiarios de transporte escolar  | 1000            | 440.000.000 | 453.200.000 | 466.796.000 | 480.799.880 |
|  |           | 2201032                            | Servicio de alfabetización  | 220103200                         | Personas beneficiarias con modelos de alfabetización   | 150             | 15.000.000  | 15.450.000  | 15.913.500  | 16.390.905  |
|  |           | 2201043                            | Servicios de gestión del riesgo físico en estudiantes y docentes                              | 220104301                         | Personas aseguradas  | 1965            | 10.000.000  | 10.300.000  | 10.609.000  | 10.927.270  |
|  |           | 2201044                            | Servicios conexos a la prestación del servicio educativo oficial                              | 220104401                         | Docentes de educación preescolar, básica y media con dotación  | 500             | 25.000.000  | 25.750.000  | 26.522.500  | 27.318.175  |
|  |           | 2201050                            | Servicio de accesibilidad a contenidos web para fines pedagógicos                             | 220105001                         | Establecimientos educativos conectados a internet  | 20              | 105.000.000 | 108.150.000 | 111.394.500 | 114.736.335 |
|  |           | 2201052                            | Infraestructura educativa mejorada  | 220105205                         | Comedor – Cocina mejorado intervenido  | 11              | 20.000.000  | 20.600.000  | 21.218.000  | 21.854.540  |
|  |           | 2201067                            | Servicio de apoyo para el fortalecimiento de escuelas de padres                               | 220106700                         | Escuelas de padres apoyadas  | 9               | 5.000.000   | 5.150.000   | 5.304.500   | 5.463.635   |
|  |           | 2201070                            | Ambientes de aprendizaje para la educación inicial preescolar, básica y media dotados         | 220107000                         | Ambientes de aprendizaje dotados   | 3               | -           | -           | -           | -           |
| fortalecimiento de la educación superior   | 2202      | 2202009                            | Servicio de apoyo financiero para el acceso y permanencia a la educación superior o terciaria | 220200900                         | Beneficiarios de estrategias o programas de apoyo financiero para el acceso y permanencia en la educación superior o terciaria | 9               | 10.000.000  | 10.300.000  | 10.609.000  | 10.927.270  |
| Total  |           |                                    |   |                                   |  |                 | 907.000.000 | 934.210.000 | 962.236.300 | 991.103.889 |

Parque principal – Cra 3 Calle 4 Esquina – Teléfono: 2820108 – 2820114

Código postal 730520 \* Alvarado – Tolima – Colombia

www.alvarado-tolima.gov.co \* e-mail: alcaldía@alvarado-tolima.gov.co



**Sector. Cultura**

| Línea Estratégica 2  |           | Dimensión desarrollo sociocultural |  |                                   |   |                 |             |             |             |             |
|--|-----------|------------------------------------|--|-----------------------------------|---|-----------------|-------------|-------------|-------------|-------------|
| Sector   |           | Cultura                            |  |                                   |   |                 |             |             |             |             |
| Programa Presupuestal-PP                                       | Código PP | Código del producto                | Producto   | Código del indicador del producto | Indicador del producto (Meta)                                     | No. De Unidades | 2020        | 2021        | 2022        | 2023        |
| Promoción y acceso efectivo a procesos culturales y artísticos | 3301      | 3301053                            | Servicio de promoción de actividades culturales        | 330105301                         | Actividades culturales para la promoción de la cultura realizadas | 20              | 35.000.000  | 36.050.000  | 37.131.500  | 38.245.445  |
|  |           | 3301053                            | Servicio de promoción de actividades culturales        | 330105300                         | Eventos de promoción de actividades culturales realizados         | 15              | 45.000.000  | 46.350.000  | 47.740.500  | 49.172.715  |
|  |           | 3301053                            | Servicio de promoción de actividades culturales        | 330105302                         | Espectáculos artísticos realizados                                | 25              | 45.000.000  | 46.350.000  | 47.740.500  | 49.172.715  |
|  |           | 3301068                            | Servicio de mantenimiento de infraestructura cultural  | 330106800                         | Infraestructura cultural intervenida                              | 3               | 40.000.000  | 41.200.000  | 42.436.000  | 43.709.080  |
|  |           | 3301085                            | Servicios bibliotecarios                               | 330108500                         | Usuarios atendidos  | 1500            | 24.000.000  | 24.720.000  | 25.461.600  | 26.225.448  |
|  |           | 3301101                            | Centro musicales dotados                               | 330110100                         | Centros musicales dotados   | 2               | 20.000.000  | 20.600.000  | 21.218.000  | 21.854.540  |
|  |           | 3302001                            | Documentos Investigación                               | 330200106                         | Documentos de investigación sobre patrimonio realizados           | 1               | 15.000.000  |             |             |             |
|  |           | 3302019                            | Servicio de educación informal a Vigías del Patrimonio | 330201900                         | Capacitaciones realizadas   | 6               | 12.000.000  | 12.360.000  | 12.730.800  | 13.112.724  |
|  |           | 3302063                            | Servicio de gestión de archivo                         | 330206304                         | Fondos documentales valorados                                     | 32              | 20.000.000  | 20.600.000  | 21.218.000  | 21.854.540  |
| Total  |           |                                    |  |                                   |   |                 | 256.000.000 | 248.230.000 | 255.676.900 | 263.347.207 |

Parque principal – Cra 3 Calle 4 Esquina – Teléfono: 2820108 – 2820114

Código postal 730520 \* Alvarado – Tolima – Colombia

www.alvarado-tolima.gov.co \* e-mail: alcaldía@alvarado-tolima.gov.co



**Sector. Trabajo**

| Línea Estratégica 2   |           | Dimensión desarrollo sociocultural |   |                                   |   |                 |                   |                   |                   |                   |
|---|-----------|------------------------------------|---|-----------------------------------|---|-----------------|-------------------|-------------------|-------------------|-------------------|
| Sector  |           | Trabajo                            |   |                                   |   |                 |                   |                   |                   |                   |
| Programa Presupuestal-pp  | Código PP | Código del producto                | Producto  | Código del indicador del producto | Indicador del producto (Meta)   | No. De Unidades | 2020              | 2021              | 2022              | 2023              |
| Protección social   | 3601      | 3601012                            | Servicio de apoyo financiero para el adulto mayor   | 360101200                         | Subsidios del Programa Colombia Mayor entregados  | 673             | 24.000.000        | 24.720.000        | 25.461.600        | 26.225.448        |
| Generación y formalización del empleo   | 3602      | 3602005                            | Servicio de orientación laboral   | 360200500                         | Personas orientadas laboralmente  | 100             | 4.000.000         | 4.120.000         | 4.243.600         | 4.370.908         |
| Formación para el trabajo   | 3603      | 3603002                            | Formación para el trabajo en competencias para la inserción laboral   | 360300200                         | Personas formadas   | 50              | 4.000.000         | 4.120.000         | 4.243.600         | 4.370.908         |
| Derechos fundamentales del trabajo y fortalecimiento del diálogo social             | 3604      | 3604018                            | Servicio de promoción y divulgación de los derechos fundamentales del trabajo y fortalecimiento del dialogo social    | 360401800                         | Eventos realizados  | 4               | 3.000.000         | 3.090.000         | 3.182.700         | 3.278.181         |
| Fomento de la investigación, desarrollo tecnológico e innovación del sector trabajo | 3605      | 3605007                            | Servicio de investigación, desarrollo e innovación tecnológica orientados a la competitividad del mercado del trabajo | 360500703                         | Beneficiarios en las empresas y gremios capacitados a través del programa de formación continua especializada | 4               | 5.000.000         | 5.150.000         | 5.304.500         | 5.463.635         |
| <b>Total</b>  |           |                                    |   |                                   |   |                 | <b>40.000.000</b> | <b>41.200.000</b> | <b>42.436.000</b> | <b>43.709.080</b> |

Parque principal – Cra 3 Calle 4 Esquina – Teléfono: 2820108 – 2820114

Código postal 730520 \* Alvarado – Tolima – Colombia

www.alvarado-tolima.gov.co \* e-mail: alcaldía@alvarado-tolima.gov.co





Sector. Vivienda

| Línea Estratégica 2<br>Sector                |           | Dimensión desarrollo sociocultural<br>Vivienda |  |                                      |  |                    |               |               |               |               |
|--|-----------|--|--|--------------------------------------|--|--------------------|---------------|---------------|---------------|---------------|
| Programa Presupuestal-<br>pp                 | Código PP | Código del producto                            | Producto   | Código del indicador<br>del producto | Indicador<br>del producto<br>(Meta)  | No. De<br>Unidades | 2020          | 2021          | 2022          | 2023          |
| Acceso a soluciones de vivienda              | 4001      | 4001031  | Servicio de apoyo financiero para adquisición de vivienda                          | 400103100                            | Hogares beneficiados con adquisición de vivienda                                     | 59                 | 50.000.000    |               |               |               |
|  |           | 4001032  | Servicio de apoyo financiero para mejoramiento de vivienda                         | 400103200                            | Hogares beneficiados con mejoramiento de una vivienda                                | 145                | 164.156.000   | 169.080.680   | 174.153.100   | 179.377.693   |
| Ordenamiento territorial y desarrollo urbano | 4002      | 4002016  | Documentos de planeación   | 400201600                            | Documentos de planeación elaborados ( Ajuste EOT, y otras herramientas de planeación | 5                  | 400.000.000   | 25.000.000    | 25.750.000    | 26.522.500    |
|  |           | 4002020  | Espacio público adecuado   | 400202000                            | Espacio público adecuado   | 800 m              | 5.000.000     | 5.150.000     | 5.304.500     | 5.463.635     |
|  |           | 4002021  | Parques construidos  | 400202100                            | Parques construidos  | 2                  | 15.000.000    | 15.450.000    | 15.913.500    | 16.390.905    |
|  |           | 4002022  | Parques mantenidos   | 400202200                            | Parques mantenidos   | 2                  | 10.000.000    | 10.300.000    | 10.609.000    | 10.927.270    |
|  |           | 4002023  | Parques mejorados  | 400202300                            | Parques mejorados  | 2                  | 10.000.000    |               |               |               |
|  |           | 4002026  | Zonas verdes mantenidas  | 400202600                            | Zonas verdes mantenidas  | 8                  | 5.000.000     | 5.150.000     | 5.304.500     | 5.463.635     |
|  |           | 4002031  | Piazas mantenidas  | 400203100                            | Piazas mantenidas  | 1                  | 30.000.000    | 30.900.000    | 31.827.000    | 32.781.810    |
|  |           | 4002034  | Estudios de pre inversión e inversión  | 400203400                            | Estudios o diseños realizados  | 12                 | 30.000.000    | 30.900.000    | 31.827.000    | 32.781.810    |
| Ordenamiento territorial y desarrollo urbano | 4003      | 4003009  | Servicio de Acueducto  | 400300900                            | Usuarios conectados a la red de servicio de acueducto                                | 912                | 130.500.000   | 134.415.000   | 138.447.450   | 142.600.874   |
|  |           | 4003010  | Servicio de Aseo   | 400301000                            | Usuarios con acceso al servicio de aseo  | 1200               | 69.600.000    | 71.688.000    | 73.838.640    | 76.053.799    |
|  |           | 4003014  | Servicio de Alcantarillado   | 400301400                            | Usuarios conectados a la red de servicio de alcantarillado                           | 835                | 139.900.000   | 144.097.000   | 148.419.910   | 152.872.507   |
|  |           | 4003017  | Acueductos optimizados   | 400301700                            | Acueductos optimizados   | 5                  | 200.000.000   | 206.000.000   | 212.180.000   | 218.545.400   |
|  |           | 4003018  | Alcantarillados construidos  | 400301800                            | Alcantarillados construidos  | 3                  | 931.139.963   | 164.800.000   | 169.744.000   | 174.836.320   |
|  |           | 4003020  | Alcantarillados optimizados  | 400302000                            | Alcantarillados optimizados  | 5                  | 60.000.000    | 61.800.000    | 63.654.000    | 65.563.620    |
|  |           | 4003021  | Servicios de asistencia técnica en manejo de residuos sólidos                      | 400302100                            | Personas asistidas técnicamente  | 8                  |               |               |               |               |
|  |           | 4003022  | Servicios de implementación del Plan de Gestión Integral de Residuos Sólidos PGIRS | 400302200                            | Plan de Gestión Integral de Residuos Sólidos implementado                            | 4                  | 10.000.000    | 10.300.000    | 10.609.000    | 10.927.270    |
|  |           | 4003044  | Unidades sanitarias con saneamiento básico construidas                             | 400304401                            | Unidades sanitarias con saneamiento básico construidas para vivienda Urbana          | 20                 | 20.000.000    | 20.600.000    | 21.218.000    | 21.854.540    |
|  |           | 400304402                                      | Unidades sanitarias con saneamiento básico construidas para vivienda Rural         |                                      | 40.000.000   | 41.200.000         | 42.436.000    | 43.709.080    |               |               |
| Total  |           |  |  |                                      |  | 60                 | 2.320.295.963 | 1.146.830.680 | 1.181.235.600 | 1.216.672.668 |

Parque principal – Cra 3 Calle 4 Esquina – Teléfono: 2820108 – 2820114

Código postal 730520 \* Alvarado – Tolima – Colombia

www.alvarado-tolima.gov.co \* e-mail: alcaldía@alvarado-tolima.gov.co



Sector. Inclusión social.

| Línea Estratégica 2   |           | Dimensión desarrollo sociocultural |   |                                   |  |                 |                    |                    |                    |                    |  |
|---|-----------|------------------------------------|---|-----------------------------------|--|-----------------|--------------------|--------------------|--------------------|--------------------|--|
| Sector  |           | Inclusión social                   |   |                                   |  |                 |                    |                    |                    |                    |  |
| Programa Presupuestal PP  | Código PP | Código del producto                | Producto  | Código del indicador del producto | Indicador del producto (Meta)  | No. De Unidades | 2020               | 2021               | 2022               | 2023               |  |
| Atención, asistencia y reparación integral a las víctimas                                   | 4101      | 4101018                            | Centros regionales o puntos de atención a víctimas dotados  | 410101802                         | Puntos de atención a víctimas dotados  | 1               | 20.000.000         | 25.600.000         | 21.218.000         | 21.854.540         |  |
|   |           | 4101023                            | Servicio de orientación y comunicación a las víctimas   | 410102300                         | Solicitudes tramitadas   | 800             | 15.000.000         | 20.450.000         | 15.913.500         | 16.390.905         |  |
|   |           | 4101038                            | Servicio de asistencia técnica para la participación de las víctimas  | 410103800                         | Eventos de participación realizados  | 20              | 30.000.000         | 35.900.000         | 31.827.000         | 32.781.810         |  |
|   |           | 4101046                            | Documentos de diagnóstico y/o caracterización del daño colectivo  | 410104600                         | Documento elaborado  | 1               | 20.000.000         | 25.600.000         | 21.218.000         | 21.854.540         |  |
| Desarrollo Integral de Niños, Niñas, Adolescentes y sus Familias                            | 4102      | 4102002                            | Servicio de atención tradicional a la primera infancia  | 410200200                         | Niños y niñas atendidos en Servicios tradicionales   | 150             | 5.000.000          | 10.150.000         | 5.304.500          | 5.463.635          |  |
|   |           | 4102005                            | Edificaciones de atención a la primera infancia adecuadas   | 410200600                         | Edificaciones de atención a la primera infancia adecuadas  | 2               | 40.000.000         | 46.200.000         | 42.436.000         | 43.709.080         |  |
|   |           | 4102006                            | Edificaciones de atención a la primera infancia dotadas   | 410200600                         | Edificaciones de atención a la primera infancia dotadas  | 10              | 30.000.000         | 35.900.000         | 31.827.000         | 32.781.810         |  |
|   |           | 4102037                            | Servicio de protección para el restablecimiento de derechos de niños, niñas, adolescentes y jóvenes   | 410203700                         | Niños, niñas, adolescentes y jóvenes atendidos con servicio de protección para el restablecimiento de derechos       | 20              | 52.000.000         | 58.560.000         | 55.166.800         | 56.821.804         |  |
|   |           | 4102038                            | Servicio dirigidos a la atención de niños, niñas, adolescentes y jóvenes, con enfoque pedagógico y restaurativo encaminados a la inclusión social | 410203800                         | Niños, niñas, adolescentes y jóvenes atendidos en los servicios de restablecimiento en la administración de justicia | 200             | 63.250.000         | 70.147.500         | 67.101.925         | 69.114.983         |  |
| Inclusión social y productiva para la población en situación de vulnerabilidad              | 4103      | 4103050                            | Servicio de acompañamiento familiar y comunitario para la superación de la pobreza  | 410305000                         | Hogares con acompañamiento familiar (Lgtb I, mujeres y familias en acción(Progr amas)                                | 250             | 10.000.000         | 15.300.000         | 10.609.000         | 10.927.270         |  |
| Atención integral de población en situación permanente de desprotección social y/o familiar | 4104      | 4104006                            | Centros de protección social para el adulto mayor construidos   | 410400600                         | Centros de protección social para el adulto mayor construidos  | 1               | 20.000.000         | 25.600.000         | 21.218.000         | 21.854.540         |  |
|   |           | 4104007                            | Centros de protección social para el adulto mayor dotados   | 410400700                         | Centros de protección social para el adulto mayor  | 5               | 20.000.000         | 25.600.000         | 21.218.000         | 21.854.540         |  |
|   |           | 4104015                            | Servicios de atención y protección integral al adulto mayor   | 410401500                         | Adultos mayores atendidos con servicios integrales   | 500             | 125.000.000        | 128.600.000        | 127.308.000        | 131.127.240        |  |
|   |           | 4104035                            | Servicios de atención integral a población en condición de discapacidad   | 410403500                         | Personas atendidas con servicios integrales (incluidos niños)  | 100             | 10.000.000         | 15.300.000         | 10.609.000         | 10.927.270         |  |
| <b>Total</b>  |           |                                    |   |                                   |  |                 | <b>460.250.000</b> | <b>538.907.500</b> | <b>482.974.725</b> | <b>497.463.967</b> |  |

Parque principal – Cra 3 Calle 4 Esquina – Teléfono: 2820108 – 2820114

Código postal 730520 \* Alvarado – Tolima – Colombia

www.alvarado-tolima.gov.co \* e-mail: alcaldía@ alvarado-tolima.gov.co



Sector. Deporte y recreación.

| Línea Estratégica 2                                       |           | Dimensión desarrollo sociocultural |  |                                   |  |                 |             |             |             |             |
|---|-----------|------------------------------------|--|-----------------------------------|--|-----------------|-------------|-------------|-------------|-------------|
| Sector  |           | Deporte y recreación               |  |                                   |  |                 |             |             |             |             |
| Programa Presupuestal-pp                                  | Código PP | Código del producto                | Producto   | Código del indicador del producto | Indicador del producto (Meta)  | No. De Unidades | 2020        | 2021        | 2022        | 2023        |
| Fomento a la recreación, la actividad física y el deporte | 4301      | 4301001                            | Servicio de apoyo a la actividad física, la recreación y el deporte      | 430100100                         | Personas beneficiadas  | 1500            | 10.000.000  | 10.300.000  | 10.609.000  | 10.927.270  |
|   |           |                                    |  | 430100101                         | Estímulos entregados   | 60              | 10.000.000  | 10.300.000  | 10.609.000  | 10.927.270  |
|   |           |                                    |  | 430100102                         | Artículos deportivos entregados  | 8               | 10.000.000  | 10.300.000  | 10.609.000  | 10.927.270  |
|   |           | 4301004                            | Servicio de mantenimiento a la infraestructura deportiva                 | 430100400                         | Infraestructura deportiva mantenida                                      | 5               | 30.000.000  | 30.900.000  | 31.827.000  | 32.781.810  |
|   |           | 4301007                            | Servicio de Escuelas Deportivas  | 430100702                         | Escuelas deportivas implementadas  | 21              | 10.000.000  | 10.300.000  | 10.609.000  | 10.927.270  |
|   |           | 4301009                            | Parques recreativos construidos  | 430100900                         | Parques construidos  | 4               | 10.000.000  | 10.300.000  | 10.609.000  | 10.927.270  |
|   |           | 4301032                            | Servicio de organización de eventos deportivos comunitarios              | 430103200                         | Eventos deportivos comunitarios realizados                               | 40              | 30.000.000  | 30.900.000  | 31.827.000  | 32.781.810  |
|   |           | 4301037                            | Servicio de promoción de la actividad física, la recreación y el deporte | 430103702                         | Instituciones educativas vinculadas al programa Supérate-Intercolegiados | 3               | 22.000.000  | 22.660.000  | 23.339.800  | 24.039.994  |
| Total   |           |                                    |  |                                   |  |                 | 132.000.000 | 135.960.000 | 140.038.800 | 144.239.964 |

Parque principal – Cra 3 Calle 4 Esquina – Teléfono: 2820108 – 2820114

Código postal 730520 \* Alvarado – Tolima – Colombia

www.alvarado-tolima.gov.co \* e-mail: alcaldía@alvarado-tolima.gov.co



Dimensión desarrollo de la infraestructura

Sector. Transporte.

Formato: Plan Plurianual de inversiones 2020 - 2023  
 Departamento: Tolima  
 Municipio: Alvarado

| Línea Estratégica 3               |           | Dimensión desarrollo de la infraestructura |   |                                   |   |                 |             |             |               |             |
|-----------------------------------|-----------|--|---|-----------------------------------|---|-----------------|-------------|-------------|---------------|-------------|
| Sector                            |           | Transporte                                 |   |                                   |   |                 |             |             |               |             |
| Programa Presupuestal - PP        | Código PP | Código del producto                        | Producto  | Código del indicador del producto | Indicador del producto (Meta)                           | No. De Unidades | 2020        | 2021        | 2022          | 2023        |
| Infraestructura red vial regional | 2402      | 2402039                                    | Via terciaria construida                          | 240203900                         | Via terciaria construida                                | 15              | 80.000.000  | 82.400.000  | 84.872.000    | 87.418.160  |
|                                   |           | 2402041                                    | Via terciaria mejorada                            | 240204100                         | Via terciaria mejorada                                  | 116km           | 100.000.000 | 103.000.000 | 106.090.000   | 109.272.700 |
|                                   |           |  |   | 240204101                         | Box culvert construidos                                 | 12              | 50.000.000  | 51.500.000  | 53.045.000    | 54.636.350  |
|                                   |           |  |   | 240204104                         | Placa huella construida                                 | 1.600 metros    | 100.000.000 | 103.000.000 | 106.090.000   | 109.272.700 |
|                                   |           |  |   | 240204105                         | Alcantarilla construida                                 | 60              | 60.000.000  | 61.800.000  | 63.654.000    | 65.563.620  |
|                                   |           |  |   | 240204107                         | Cuneta construida                                       | 3200 metros     | 20.000.000  | 20.600.000  | 21.218.000    | 21.854.540  |
|                                   |           | 2402044                                    | Puente construido en via terciaria                | 240204401                         | Puente construido en via terciaria existente            | 1 puente        | -           | -           | 200.000.000   | 206.000.000 |
|                                   |           | 2402048                                    | Puente de la red vial terciaria con mantenimiento | 240204801                         | Puentes de la red terciaria con mantenimiento periódico | 1 puentes       | -           | -           | 50.000.000    | 51.500.000  |
|                                   |           | 2402051                                    | Puente peatonal de la red terciaria construido    | 240205100                         | Puente peatonal de la red terciaria construido          | 8 puentes       | 20.000.000  | 20.600.000  | 21.218.000    | 21.854.540  |
|                                   |           | 2402056                                    | Caminos ancestrales con mantenimiento             | 240205600                         | Caminos ancestrales con mantenimiento                   | 5 caminos       | 15.000.000  | 15.450.000  | 15.913.500    | 16.390.905  |
|                                   |           | 2402113                                    | Via urbana construida                             | 240211300                         | Via urbana construida                                   | 800 metros      | -           | -           | 400.000.000   | 412.000.000 |
|                                   |           | 2402113                                    | Via urbana construida                             | 240211300                         | Via urbana construida                                   | 300 metros      | 789.659.241 | -           | -             | -           |
|                                   |           | 2402114                                    | Via urbana mejorada                               | 240211400                         | Via urbana mejorada                                     | 300metros       | -           | -           | 250.000.000   | 257.500.000 |
|                                   |           | Total                                      |   |                                   |   |                 |             |             | 1.234.659.241 | 458.350.000 |

Parque principal – Cra 3 Calle 4 Esquina – Teléfono: 2820108 – 2820114

Código postal 730520 \* Alvarado – Tolima – Colombia

www.alvarado-tolima.gov.co \* e-mail: alcaldía@alvarado-tolima.gov.co



Dimensión 4. Desarrollo económico y productivo.

Sector. Agricultura y desarrollo rural

Formato: Plan Plurianual de inversiones 2020 - 2023

Departamento:

Tolima

Municipio:

Alvarado

| Línea Estratégica 4                                  |           |                     |  |                                   |  |                 |             |             |             |             |
|--|-----------|---------------------|--|-----------------------------------|--|-----------------|-------------|-------------|-------------|-------------|
| Desarrollo económico y productivo                    |           |                     |  |                                   |  |                 |             |             |             |             |
| Sector   |           |                     |  |                                   |  |                 |             |             |             |             |
| Agricultura y desarrollo rural                       |           |                     |  |                                   |  |                 |             |             |             |             |
| Programa Presupuestal - PP                           | Código PP | Código del producto | Producto   | Código del indicador del producto | Indicador del producto (Meta)  | No. De Unidades | 2020        | 2021        | 2022        | 2023        |
| Inclusión productiva de pequeños productores rurales | 1702      | 1702007             | Servicio de apoyo financiero para proyectos productivos  | 170200700                         | Proyectos productivos cofinanciados  | 9               | 20.000.000  | 20.600.000  | 21.218.000  | 21.854.540  |
|  |           |                     |  | 170200700                         | Proyectos productivos cofinanciados  | 9               | 30.000.000  | 30.900.000  | 31.827.000  | 32.781.810  |
|  |           |                     |  | 170200701                         | Pequeños productores apoyados  | 200             | 20.000.000  | 20.600.000  | 21.218.000  | 21.854.540  |
|  |           |                     |  | 170200702                         | Familias (Personas) beneficiadas (Seguridad alimentaria) Alevinos, huertas caseras, kit de pollo, concentrados y fertilizantes | 1100            | 40.000.000  | 41.200.000  | 42.436.000  | 43.709.080  |
|  |           | 1702010             | Servicio de asistencia técnica agropecuaria dirigida a pequeños productores                        | 170201000                         | Pequeños productores rurales asistidos técnicamente  | 480             | 100.000.000 | 103.000.000 | 106.090.000 | 109.272.700 |
|  |           | 1702011             | Servicio de asesoría para el fortalecimiento de la asociatividad                                   | 170201100                         | Asociaciones fortalecidas  | 9               | 22.000.000  | 22.660.000  | 23.339.800  | 24.039.994  |
|  |           |                     |  | 170201102                         | Asociaciones de mujeres fortalecidas   | 2               | 5.000.000   | 5.150.000   | 5.304.500   | 5.463.635   |
|  |           | 1702017             | Servicio de apoyo para el fomento organizativo de la Agricultura Campesina, Familiar y Comunitaria | 170201700                         | Productores agropecuarios apoyados   | 200             | 5.000.000   | 5.150.000   | 5.304.500   | 5.463.635   |
|  |           | 1702025             | Servicio de apoyo en la formulación y estructuración de proyectos                                  | 170202503                         | Proyectos asociativos estructurados  | 9               | 50.000.000  | 51.500.000  | 53.045.000  | 54.636.350  |
|  |           | 1702030             | Centros de acopio adecuados  | 170203000                         | Centros de acopio adecuados  | 1               | 5.000.000   | 5.150.000   | 5.304.500   | 5.463.635   |
|  |           | 1702038             | Servicio de apoyo a la comercialización  | 170203801                         | Productores apoyados para la participación en mercados campesinos  | 50              | 5.000.000   | 5.150.000   | 5.304.500   | 5.463.635   |
|  |           |                     |  | 170203803                         | Productores apoyados para la participación en ferias comerciales   | 1000            | 5.000.000   | 5.150.000   | 5.304.500   | 5.463.635   |

Parque principal – Cra 3 Calle 4 Esquina – Teléfono: 2820108 – 2820114

Código postal 730520 \* Alvarado – Tolima – Colombia

www.alvarado-tolima.gov.co \* e-mail: alcaldía@alvarado-tolima.gov.co



|   |      |         |  |           |  |       |            |            |            |            |
|---|------|---------|--|-----------|--|-------|------------|------------|------------|------------|
| Servicios financieros y gestión del riesgo para las actividades agropecuarias y rurales | 1703 | 1703013 | Servicio de apoyo a la implementación de mecanismos y herramientas para el conocimiento, reducción y manejo de riesgos agropecuarios | 170301300 | Personas beneficiadas  | 200   | 15.000.000 | 15.450.000 | 15.913.500 | 16.390.905 |
| Ordenamiento social y uso productivo del territorio rural                               | 1704 | 1704014 | Servicio de apoyo financiero para la formalización de la propiedad privada rural   | 170401400 | Predios de pequeña propiedad privada rural formalizados  | 12    | 10.000.000 | 10.300.000 | 10.609.000 | 10.927.270 |
| Restitución de tierras a víctimas del conflicto armado                                  | 1705 | 1705005 | Servicio de apoyo financiero para formular e implementar proyectos productivos familiares en predios restituidos y compensados       | 170500500 | Proyectos productivos implementados (Seguridad alimentaria a víctimas)                               | 5     | 10.000.000 | 10.300.000 | 10.609.000 | 10.927.270 |
| Aprovechamiento de mercados externos  | 1706 | 1706004 | Servicio de apoyo financiero para la participación en Ferias nacionales e internacionales  | 170600400 | Participaciones en ferias nacionales e internacionales   | 10    | 30.000.000 | 30.900.000 | 31.827.000 | 32.781.810 |
| Sanidad agropecuaria e inocuidad agroalimentaria  | 1707 | 1707018 | Servicio de análisis y diagnóstico sanitario, fitosanitario e inocuidad  | 170701800 | Análisis y diagnósticos realizados (Convenio sanitario con el ICA, guías sanitarias de movilización) | 1     | 24.000.000 | 24.720.000 | 25.461.600 | 26.225.448 |
|   |      | 1707027 | Servicio de divulgación del riesgo sanitario y fitosanitario   | 170702700 | Plan de comunicación de riesgos sanitarios y fitosanitarios implementado                             | 4     | 2.000.000  | 2.060.000  | 2.121.800  | 2.185.454  |
|   |      | 1707042 | Servicios de vacunación para especies animales de interés agropecuario (Encefalitis equina)  | 170704200 | Animales vacunados   | 1.000 | 2.000.000  | 2.060.000  | 2.121.800  | 2.185.454  |
|   |      | 1707042 | Servicios de vacunación para especies animales de interés agropecuario   | 170704200 | Animales vacunados   | 5.000 | 10.000.000 | 10.300.000 | 10.609.000 | 10.927.270 |
|   |      | 1707043 | Servicios de control de parásitos para especies de interés agropecuario  | 170704300 | Animales atendidos   | 2.200 | 10.000.000 | 10.300.000 | 10.609.000 | 10.927.270 |
|   |      | 1707050 | Servicio de prevención y control de enfermedades   | 170705000 | Focos de enfermedades animales controlados   | 400   | 5.000.000  | 5.150.000  | 5.304.500  | 5.463.635  |

Parque principal – Cra 3 Calle 4 Esquina – Teléfono: 2820108 – 2820114

Código postal 730520 \* Alvarado – Tolima – Colombia

www.alvarado-tolima.gov.co \* e-mail: alcaldía@alvarado-tolima.gov.co



|   |      |         |   |           |  |     |             |             |             |             |
|---|------|---------|---|-----------|--|-----|-------------|-------------|-------------|-------------|
| Ciencia, tecnología e innovación agropecuaria | 1708 | 1708040 | Servicio de divulgación de transferencia de tecnología  | 170804000 | Productores beneficiados con transferencia de tecnología | 20  | 20.000.000  | 20.600.000  | 21.218.000  | 21.854.540  |
|   |      |         |   | 170804001 | Eventos de transferencia de tecnología                   | 4   | 10.000.000  | 10.300.000  | 10.609.000  | 10.927.270  |
|   |      | 1708047 | Servicio de Educación Informal en Extensión Agropecuaria  | 170804700 | Capacitaciones realizadas en Extensión Agropecuaria      | 5   | 10.000.000  | 10.300.000  | 10.609.000  | 10.927.270  |
|   |      | 1708053 | Servicio de apoyo técnico para el uso eficiente de recursos naturales en ecosistemas estratégicos | 170805300 | Personas apoyadas  | 120 | 5.000.000   | 5.150.000   | 5.304.500   | 5.463.635   |
| Total   |      | 1709072 | Plaza de Ferias adecuada  | 170907200 | Plaza de Ferias adecuada                                 | 1   | 10.000.000  | 10.300.000  | 10.609.000  | 10.927.270  |
|   |      | 1709078 | Plaza de mercado adecuadas  | 170907800 | Plazas de mercado adecuadas                              | 1   | 20.000.000  | 20.600.000  | 21.218.000  | 21.854.540  |
| Total   |      |         |   |           |  |     | 500.000.000 | 515.000.000 | 530.450.000 | 546.363.500 |

Parque principal – Cra 3 Calle 4 Esquina – Teléfono: 2820108 – 2820114

Código postal 730520 \* Alvarado – Tolima – Colombia

[www.alvarado-tolima.gov.co](http://www.alvarado-tolima.gov.co) \* e-mail: [alcaldia@alvarado-tolima.gov.co](mailto:alcaldia@alvarado-tolima.gov.co)



Sector. Comercio, industria y turismo.

| Línea Estratégica 4  |           | Desarrollo económico y productivo |   |                                   |  |                 |            |            |            |            |
|--|-----------|-----------------------------------|---|-----------------------------------|--|-----------------|------------|------------|------------|------------|
| Sector   |           | Comercio, industria y turismo     |   |                                   |  |                 |            |            |            |            |
| Programa Presupuestal - PP                                 | Código PP | Código del producto               | Producto  | Código del indicador del producto | Indicador del producto (Meta)  | No. De Unidades | 2020       | 2021       | 2022       | 2023       |
| Productividad y competitividad de las empresas colombianas | 3502      | 3502008                           | Servicio de asistencia técnica para mejorar la competitividad de los sectores productivos                 | 350200800                         | Proyectos de alto impacto asistidos para el fortalecimiento de cadenas productivas                     | 4               | 20.000.000 | 40.000.000 | 41.200.000 | 42.436.000 |
|  |           | 3502009                           | Servicio de apoyo para la transferencia y/o implementación de metodologías de aumento de la productividad | 350200901                         | Eventos de sensibilización en productividad realizados   | 4               | 5.000.000  | 5.150.000  | 5.304.500  | 5.463.635  |
|  |           | 3502010                           | Servicio de apoyo financiero para agregar valor a los productos y mejorar los canales de comercialización | 350201000                         | Proyectos cofinanciados para agregar valor a los productos y/o mejorar los canales de comercialización | 4               |            |            |            |            |
|  |           | 3502017                           | Servicio de asistencia técnica para emprendedores y/o empresas en edad temprana                           | 350201703                         | Empresas en etapa temprana beneficiadas con programas de fortalecimiento para su consolidación.        | 10              | 1.000.000  | 10.000.000 | 10.300.000 | 10.609.000 |
|  |           | 3502039                           | Servicio de asistencia técnica a los entes territoriales para el desarrollo turístico                     | 350203901                         | Campañas Regionales de promoción turística apoyadas  | 3               | 10.000.000 | 10.300.000 | 10.609.000 | 10.927.270 |
|  |           | 3502045                           | Servicio de educación informal en asuntos turísticos  | 350204501                         | Capacitaciones realizadas  | 4               | 5.000.000  | 5.150.000  | 5.304.500  | 5.463.635  |
|  |           | 3502046                           | Servicio de promoción turística   | 350204602                         | Eventos de promoción realizados  | 4               | -          | 15.000.000 | 15.450.000 | 15.913.500 |
|  |           | 3502047                           | Documentos de planeación  | 350204700                         | Documentos de planeación elaborados (plan de desarrollo turístico)                                     | 1               | 30.000.000 | -          | -          | -          |
| Total  |           |                                   |   |                                   |  |                 | 71.000.000 | 85.600.000 | 88.168.000 | 90.813.040 |

Parque principal – Cra 3 Calle 4 Esquina – Teléfono: 2820108 – 2820114

Código postal 730520 \* Alvarado – Tolima – Colombia

www.alvarado-tolima.gov.co \* e-mail: alcaldía@alvarado-tolima.gov.co





Dimensión 5. Gestión institucional

Sector. Información estadística

Formato: Plan Plurianual de inversiones 2020 - 2023

Departamento:

Tolima

Municipio:

Alvarado

| Línea Estratégica 5  |           | Dimensión gestión institucional |  |                                   |  |                 |            |      |            |            |
|--|-----------|---------------------------------|--|-----------------------------------|--|-----------------|------------|------|------------|------------|
| Sector   |           | Información estadística         |  |                                   |  |                 |            |      |            |            |
| Programa Presupuestal - PP   | Código PP | Código del producto             | Producto   | Código del indicador del producto | Indicador del producto   | No. De Unidades | 2020       | 2021 | 2022       | 2023       |
| Levantamiento y actualización de información estadística de calidad            | 401       | 0401094                         | Servicio de asistencia técnica para el fortalecimiento de la capacidad estadística | 0401094                           | Servicio de asistencia técnica para el fortalecimiento de la capacidad estadística   | 4               |            |      |            |            |
|  |           | 0402013                         | Servicio de estratificación socioeconómica   | 040201300                         | Predios con estratificación socioeconómica   | 1.200           | -          | -    | 40.000.000 | 41.200.000 |
| Levantamiento, actualización, y acceso a información geográfica y cartográfica | 402       | 0402014                         | Servicio de información Cartográfica actualizado                                   | 040201400                         | Sistemas de Información actualizados ( cartografía EOT)                              | 1               | 80.000.000 | -    | -          | -          |
|  |           | 0402017                         | Documentos de investigación  | 040201700                         | Documentos de Investigación generados (estudio Técnico de Modernización)             | 1               | 35.000.000 | -    | -          | -          |
|  |           | 0402018                         | Documentos de lineamiento Técnico  | 040201800                         | Documentos de Lineamientos técnicos realizado (presupuesto, contabilidad, proyectos) | 5               |            |      |            |            |
|  |           | 0402019                         | Documentos normativos  | 040201900                         | Documentos normativos elaborados (MIPG - políticas públicas)                         | 6               |            |      |            |            |
|  |           | 0402020                         | Documentos metodológicos   | 040202000                         | Documentos metodológicos realizados (Actualización de documentos metodológicos)      | 5               |            |      |            |            |
|  |           |                                 |  |                                   |  |                 |            |      |            |            |

Parque principal – Cra 3 Calle 4 Esquina – Teléfono: 2820108 – 2820114

Código postal 730520 \* Alvarado – Tolima – Colombia

www.alvarado-tolima.gov.co \* e-mail: alcaldía@alvarado-tolima.gov.co



|  |     |         |  |           |   |       |             |             |             |             |
|--|-----|---------|--|-----------|---|-------|-------------|-------------|-------------|-------------|
| Levantamiento, actualización y acceso a información agrológica   | 403 | 0403004 | Documentos de estudios técnicos sobre cobertura, usos de la tierra y conflictos del territorio | 040300400 | Documentos de Estudios técnicos de cobertura, usos de la tierra y conflictos del territorio generados | 1     |             |             |             |             |
| Acceso y actualización de la información catastral: incluye la estandarización y la optimización de los procesos catastrales en busca de un catastro multipropósito, automatizado y moderno, el cual almacene registros descriptivos y gráficos de su realidad física (interrelación catastro-registro). | 404 | 0404001 | Servicio de actualización catastral  | 040400100 | Predios catastralmente actualizados (Catastro multipropósito)   | 1.300 | -           | 100.000.000 | -           | -           |
|  |     | 0404004 | Servicio de Información Catastral  | 040400400 | Sistema de Información predial actualizado  | 1     | -           | -           | 60.000.000  | 61.800.000  |
| <b>Total</b>   |     |         |  |           |   |       | 115.000.000 | 100.000.000 | 100.000.000 | 103.000.000 |

Parque principal – Cra 3 Calle 4 Esquina – Teléfono: 2820108 – 2820114

Código postal 730520 \* Alvarado – Tolima – Colombia

www.alvarado-tolima.gov.co \* e-mail: alcaldía@alvarado-tolima.gov.co



Sector. Gobierno territorial

| Línea Estratégica 5   |           | Dimensión gestión institucional |  |                                   |  |                 |                    |                    |                    |                    |
|---|-----------|---------------------------------|--|-----------------------------------|--|-----------------|--------------------|--------------------|--------------------|--------------------|
| Sector  |           | Gobierno territorial            |  |                                   |  |                 |                    |                    |                    |                    |
| Programa Presupuestal - PP  | Código PP | Código del producto             | Producto   | Código del indicador del producto | Indicador del producto (Meta)  | No. De Unidades | 2.020              | 2.021              | 2.022              | 2.023              |
| Fortalecimiento de la convivencia y la seguridad ciudadana                                      | 4501      | 4501001                         | Servicio de asistencia técnica   | 450100100                         | Instancias territoriales de coordinación institucional   | 4               | 70.000.000         | 72.100.000         | 74.263.000         | 76.490.890         |
|   |           | 4501010                         | Coso municipal construido  | 450101100                         | Cosos cofinanciados construidos  | 1               | -                  | 20.000.000         | 20.600.000         | 21.218.000         |
| Participación ciudadana y política y respeto por los derechos humanos y diversidad de creencias | 4502      | 4502001                         | Servicio de promoción a la participación ciudadana   | 450200100                         | Iniciativas para la promoción de la participación ciudadana implementada.                          | 16              | 10.000.000         | 10.300.000         | 10.609.000         | 10.927.270         |
|   |           | 4502001                         | Servicio de promoción a la participación ciudadana   | 450200100                         | Iniciativas para la promoción de la participación ciudadana implementada.                          | 1               | 5.000.000          | 5.150.000          | 5.304.500          | 5.463.635          |
|   |           | 4502001                         | Servicio de promoción a la participación ciudadana   | 450200100                         | Iniciativas para la promoción de la participación ciudadana implementada.                          | 148             | 5.000.000          | 5.150.000          | 5.304.500          | 5.463.635          |
| Prevención y atención de desastres y emergencias.   | 4503      | 4503001                         | Servicios de implementación del plan de gestión del riesgo de desastres y estrategia para la respuesta a emergencias | 450300100                         | Plan de gestión del riesgo de desastres y estrategia para la respuesta a emergencias implementados | 1               | 50.000.000         | 51.500.000         | 53.045.000         | 54.636.350         |
|   |           | 4503001                         | Servicios de implementación del plan de gestión del riesgo de desastres y estrategia para la respuesta a emergencias | 450300100                         | Plan de gestión del riesgo de desastres y estrategia para la respuesta a emergencias implementados | 8               | 280.199.999        | 288.605.999        | 297.264.179        | 306.182.104        |
| <b>Total</b>  |           |                                 |  |                                   |  |                 | <b>420.199.999</b> | <b>452.805.999</b> | <b>466.390.179</b> | <b>480.381.884</b> |

Parque principal – Cra 3 Calle 4 Esquina – Teléfono: 2820108 – 2820114

Código postal 730520 \* Alvarado – Tolima – Colombia

www.alvarado-tolima.gov.co \* e-mail: alcaldía@alvarado-tolima.gov.co



Sector. Tecnologías de la información y las comunicaciones

| Línea Estratégica 5<br>Sector |  | Dimensión gestión institucional<br>Tecnologías de la información y las comunicaciones |   |   |  |                    |             |             |             |             |
|-------------------------------|--|---|---|---|--|--------------------|-------------|-------------|-------------|-------------|
| Programa<br>Presupuestal - PP | Código PP  | Código del<br>producto  | Producto  | Código del<br>indicador del<br>producto | Indicador del<br>producto<br>(Meta)  | No. De<br>Unidades | 2.020       | 2.021       | 2.022       | 2.023       |
| 2301                          | Facilitar el acceso y uso de las Tecnologías de la Información y las Comunicaciones en todo el territorio nacional | 2301008   | Estaciones de radiodifusión   | 230100801                               | Estaciones mejoradas en funcionamiento   | 1                  | 22.144.000  | 22.808.320  | 23.492.570  | 24.197.347  |
|                               |  | 2301015   | Servicio de asistencia técnica para proyectos en Tecnologías de la Información y las Comunicaciones                     | 230101501                               | Asistencias técnicas realizadas  | 4                  |             |             |             |             |
|                               |  | 2301021   | Servicio de telecomunicaciones de voz para las entidades del Sistema nacional de Riesgos y Desastres                    | 230102101                               | Entidades beneficiadas   | 1                  | 30.000.000  | 30.900.000  | 31.827.000  | 32.781.810  |
|                               |  | 2301024   | Servicio de acceso y uso de Tecnologías de la Información y las Comunicaciones  | 230102400                               | Centros de Acceso Comunitario en zonas urbanas y/o rurales y/o apartadas funcionando                                   | 21                 | 20.000.000  | 20.600.000  | 21.218.000  | 21.854.540  |
|                               |  | 2301024   | Servicio de acceso y uso de Tecnologías de la Información y las Comunicaciones  | 230102408                               | Adoptar el IPv6 en las entidades, con base en la resolución 2710 de 2017   | 1                  |             |             |             |             |
|                               |  | 2301062   | Servicio de apoyo en tecnologías de la información y las comunicaciones para la educación básica, primaria y secundaria | 230106200                               | Estudiantes de sedes educativas oficiales beneficiados con el servicio de apoyo en tecnologías de la información y las | 1.964              | 100.000.000 | 103.000.000 | 106.090.000 | 109.272.700 |

Parque principal – Cra 3 Calle 4 Esquina – Teléfono: 2820108 – 2820114

Código postal 730520 \* Alvarado – Tolima – Colombia

www.alvarado-tolima.gov.co \* e-mail: alcaldía@alvarado-tolima.gov.co



|       |  |         |   |           |  |   |             |             |             |             |
|-------|--|---------|---|-----------|--|---|-------------|-------------|-------------|-------------|
| 2302  | Fomento del desarrollo de aplicaciones, software y contenidos para impulsar la apropiación de las Tecnologías de la Información y las Comunicaciones (TIC) | 2302041 | Servicio de promoción de la participación ciudadana para el fomento del diálogo con el Estado                                 | 230204100 | Ejercicios de participación ciudadana realizados   | 8 | 10.000.000  | 10.300.000  | 10.609.000  | 10.927.270  |
|       |  | 2302053 | Servicio de difusión para la inclusión de personas con discapacidad en las Tecnologías de la Información y las Comunicaciones | 230205300 | Eventos de difusión para la inclusión de personas con discapacidad en las TIC realizados | 4 |             |             |             |             |
|       |  | 2302056 | Servicio de difusión para el teletrabajo  | 230205600 | Eventos de difusión para el teletrabajo realizados                                       | 4 |             |             |             |             |
| Total |  |         |   |           |  |   | 182.144.000 | 187.608.320 | 193.236.570 | 199.033.667 |

## 7 SEGUIMIENTO Y EVALUACION DEL PLAN

Este capítulo responde a la necesidad de incluir la función de seguimiento y evaluación del Plan de Plan de Desarrollo 2020 -2023 “ALVARADO UN HOGAR PARA LA VIDA” del Municipio de Alvarado, con el propósito de asegurar el cumplimiento de los compromisos adquiridos por la administración municipal

Una vez revisado el cumplimiento de la metodología del KIT de Planeación Territorial KPT y las variables que determinan la posibilidad de realizar seguimiento y evaluación el Plan de Desarrollo 2020 -2023 “ALVARADO UN HOGAR PARA LA VIDA” del Municipio de Alvarado, cumple con dichas características y por lo tanto se hace necesario que para su correcta implementación, el

Parque principal – Cra 3 Calle 4 Esquina – Teléfono: 2820108 – 2820114

Código postal 730520 \* Alvarado – Tolima – Colombia

[www.alvarado-tolima.gov.co](http://www.alvarado-tolima.gov.co) \* e-mail: [alcaldia@alvarado-tolima.gov.co](mailto:alcaldia@alvarado-tolima.gov.co)



municipio de Alvarado Tolima cuenta con un Sistema de Seguimiento y Evaluación al Plan de Desarrollo.

Con el propósito de adelantar las acciones de seguimiento y evaluación al Plan de Desarrollo la administración municipal contará con un equipo de seguimiento, el cual se conformara a partir de los siguientes roles:

***Gerente de Seguimiento:*** Alcalde Municipal

***Instancias asesoras:*** Consejo Territorial de Planeación y Jefe Oficina de Control interno.

***Dependencia articuladora / coordinadora:*** Secretaria de Planeación Infraestructura.

***Líderes de las dimensiones estratégicas:*** Secretarías de Despacho: Gobierno, Desarrollo Administrativo y Comunitario, Planeación y Hacienda.

Durante la vigencia del Plan de Desarrollo 2020 -2023 “ALVARADO UN HOGAR PARA LA VIDA” del Municipio de Alvarado la administración municipal se compromete a generar los siguientes productos de seguimiento y evaluación:

- Informe anual de rendición de cuentas
- Informe general de la administración
- Reporte a la evaluación del Desempeño Integral del DNP
- Reporte a entidades nacionales y entes de control

Se establece como insumo principal para la Rendición de Cuentas a la ciudadanía, el Sistema de Seguimiento y Evaluación del Plan de Desarrollo 2020 -2023 “ALVARADO UN HOGAR PARA LA VIDA” del Municipio de Alvarado.

El Sistema de Seguimiento y Evaluación del Plan de Desarrollo 2020 -2023 “ALVARADO UN HOGAR PARA LA VIDA” del Municipio de Alvarado, será la base para la elaboración del informe

Parque principal – Cra 3 Calle 4 Esquina – Teléfono: 2820108 – 2820114

Código postal 730520 \* Alvarado – Tolima – Colombia

[www.alvarado-tolima.gov.co](http://www.alvarado-tolima.gov.co) \* e-mail: [alcaldía@alvarado-tolima.gov.co](mailto:alcaldía@alvarado-tolima.gov.co)



final de la presente administración, así como también será entregado como parte del proceso de empalme para la próxima administración.

La administración municipal publicara en el último semestre de la vigencia 2023, un informe final que contenga el balance del nivel de cumplimiento (valor logrado/valor esperado) en el cuatrienio de las metas de resultado y producto definidas en el Plan de Desarrollo

**ARTÍCULO QUINTO. SISTEMA DE SEGUIMIENTO.** Con el propósito de asegurar el cumplimiento de los compromisos adquiridos por la administración en el presente Plan de Desarrollo y bajo los principios de transparencia, eficiencia y eficacia; se implementará el sistema de seguimiento y evaluación del Plan de Desarrollo Plan de Desarrollo 2020 -2023 “ALVARADO UN HOGAR PARA LA VIDA” del Municipio de Alvarado. Para lo cual desarrollará e integrará los siguientes instrumentos de planificación: Plan indicativo, Plan de acción, Plan Operativo anual de inversiones - POAI y Banco de Programas y proyectos de Inversión Municipal BPPIM, a través de los cuales se realiza la programación, seguimiento, monitoreo, evaluación y rendición de cuentas de la gestión pública Municipal. La Administración reglamentará dentro de los seis (6) meses siguientes a la aprobación del presente Acuerdo la implementación y operación de este sistema.

**ARTÍCULO SEXTO. ARMONIZACIÓN DE LOS PRESUPUESTOS.** En los presupuestos anuales se debe reflejar el plan plurianual de inversiones. Facúltese al señor Alcalde del municipio de Alvarado, por el término de tres (3) meses a partir de la publicación del presente acuerdo, para realizar los ajustes de tipo presupuestal, administrativo de la presente vigencia fiscal 2020, que se requiera para la armonización y ejecución del Plan de Desarrollo 2020 -2023 “ALVARADO UN HOGAR PARA LA VIDA” del Municipio de Alvarado.

**ARTÍCULO SÉPTIMO. EJECUCIÓN** para la ejecución del presente Plan de Desarrollo 2020 - 2023 “ALVARADO UN HOGAR PARA LA VIDA” del Municipio de Alvarado, facultase y/o autorizase al alcalde para contratar y firmar convenios, contratos de comodato y los demás que determine la Ley, solo dentro de los términos, límites, alcances cuantías y bajo la observancia de  
Parque principal – Cra 3 Calle 4 Esquina – Teléfono: 2820108 – 2820114

Código postal 730520 \* Alvarado – Tolima – Colombia

[www.alvarado-tolima.gov.co](http://www.alvarado-tolima.gov.co) \* e-mail: [alcaldía@alvarado-tolima.gov.co](mailto:alcaldía@alvarado-tolima.gov.co)



los procedimientos establecidos por la ley 80 de 1993, la ley 1150 de 2007, el decreto 1510 de 2013, decreto 1082 de 2015 y demás normas que regulen la materia.

**ARTÍCULO OCTAVO:** Facultar al Alcalde Municipal para que, en el término de seis (6) meses contados a partir de la vigencia del presente Acuerdo, expida los Decretos Municipales con fuerza de Acuerdo Municipal, para: Determinar la estructura Orgánica y funcional de la Administración Municipal y las funciones de sus dependencias y las escalas de remuneración correspondientes a las distintas categorías de empleos

**Parágrafo:** La facultad que se otorga mediante el presente Acuerdo, se funda en necesidades del servicio y en razones de modernización de la Administración y será ejercida por el alcalde, con base en el Estudio Técnico de Modernización Institucional, elaborado de acuerdo a los parámetros del artículo 228 del decreto 019 de 2012 y el artículo 2.2.12.1 y del decreto 1083 de 2015.

**ARTÍCULO NOVENO. DIFUSIÓN.** La difusión del presente Plan de Desarrollo se realizará a través de la edición y publicación de ejemplares, así como medios masivos de comunicación y medios electrónicos disponibles.

**ARTÍCULO DÉCIMO.** El Presente Acuerdo rige a partir de su sanción, publicación respectiva y deroga todas las disposiciones que le sean contrarias.

Presentado a iniciativa del Alcalde Municipal en Alvarado, a los trece (13) días del mes de Junio del año 2020.

**HENRY HERRERA VIÑA**  
Alcalde Municipal

Parque principal – Cra 3 Calle 4 Esquina – Teléfono: 2820108 – 2820114

Código postal 730520 \* Alvarado – Tolima – Colombia

[www.alvarado-tolima.gov.co](http://www.alvarado-tolima.gov.co) \* e-mail: [alcaldía@alvarado-tolima.gov.co](mailto:alcaldía@alvarado-tolima.gov.co)