

PROGRAMA DE GOBIERNO

"UN PACTO POR PLANADAS, EL CAMPO NUESTRO MOTOR"

JHON JAIRO HUEJE

Alcalde 2020-2023

**MUNICIPIO DE PLANADAS
DEPARTAMENTO DEL TOLIMA
AÑO 2019**

TABLA DE CONTENIDO.

Presentación.....	3
Diagnostico.....	.4
Principios.....	27
Valores.....	.28
Visión de futuro.....	30
Propuestas y compromisos.....	32
Identificación de fuentes de financiación.....	.37
Hoja de vida Del Candidato.....	39
Bibliografía.....	.40

PRESENTACION:

Para la elaboración de un programa de gobierno, es fundamental reconocer la esencia social (sentir, anhelos, fracasos...), que en última determina el grado de desarrollo de los pueblos, estaríamos hablando de nuevos paradigmas que medimos desde la actitud individual y su inserción en la comunidad, consolidando lo que hoy llamamos **"sociedad"**.

El sentir social, necesariamente debe ir articulado entre los verdaderos potenciales de toda una región, considerándose sus bondades físicas (recursos ambientales, suelo, agua, productividad...) y los valores socioculturales e históricos (estilo de vida, espiritualidad, conflictos...) que se convierten en el referente para la construcción del andamiaje en el nuevo proceso de desarrollo de la sociedad.

A lo anterior es necesario imprimir una visión a largo plazo para que se reduzca la incertidumbre en especial la inestabilidad de los esfuerzos realizados, lo que trae como consecuencia que se perciba el futuro con individualismo, lo cual diluye en interés particular lo solemne del beneficio colectivo. Es necesario convocar los intereses comunes, movilizar a toda la población planaduna sin exclusión, para alcanzar un consenso que beneficia a la totalidad, es necesario **"Un Pacto Por Planadas"**.

En este sentido y consecuente con nuestro pensamiento, se ha adoptado la estrategia **"Todos Construyendo"** donde inicialmente la comunidad expone sus necesidades, sueños, fortaleza en todos los esquemas de desarrollo (productivo, educativo, cultural, ambiental, salud, Etc...) que apoyan y garantizan la construcción de un programa de gobierno con un espacio para todos.

DIANOSTICO

Planadas, Tolima

Código DANE: 73555	Región: Centro Sur
Subregión (SGR): Sur	Entorno de Desarrollo (DNP): Intermedio
Categoría Ley 617 de 2000: 6	Superficie: 1.445 Km2 (144.500 Ha)
Población: 30.117 Habitantes	Densidad Poblacional: 20,84 Hab / Km2

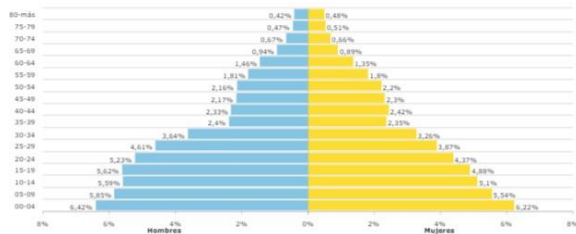
NOTA: Estos datos fueron calculados por el Departamento Nacional de Planeación utilizando fuentes oficiales que, en su mayoría, se recogen a partir de registros administrativos. Para citar esta información utilice Terridata como fuente. Para consultar más información sobre los indicadores haga click en <https://terridata.dnp.gov.co/#/diccionario>

Demografía y población

Información general


Pirámide poblacional

Fuente: DANE - Proyecciones de población - 2019



Población desagregada por sexo

Fuente: DANE - Proyecciones de población - 2019



Planadas

15.599
(51,8%)

Planadas

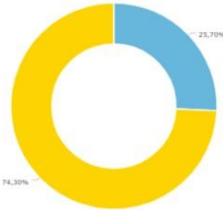
14.518
(48,2%)



Colombia

Colombia

S Población desagregada por área

Fuente: DANE - Proyecciones de población - 2019



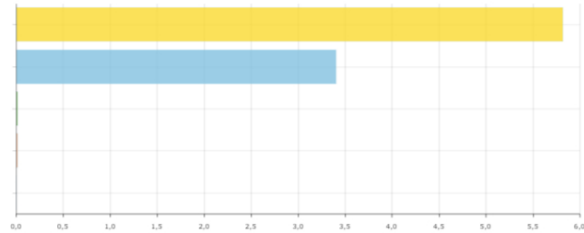
	Población urbana	7.741 (25,70%)
	Población rural	22.376 (74,30%)







24.873.329
(49,4%)

25.501.149
(50,6%)

Población étnica

Fuente: DANE - Censo - 2005



	Población indígena	1.480 (5,82%)
	Población negra, mulata o afrocolombiana	866 (3,40%)
	Población raizal	2 (0,01%)
	Población rom	3 (0,01%)
	Población palenquero	0 (0,00%)
	Población étnica total	2.351 (9,24%)

Población de origen étnico en resguardos indígenas

Fuente: DNP a partir de información del DANE y del Ministerio del Interior - 2017

Planadas

1.943

Número de resguardos indígenas en el territorio

Fuente: DNP a partir de información del DANE y del Ministerio del Interior - 2017

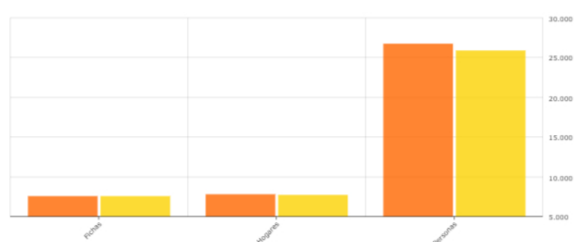
Planadas

1

Información SISBEN

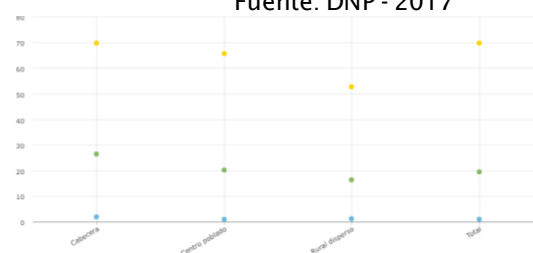
Información SISBEN

Fuente: DNP - 2017



Comportamiento puntaje SISBEN

Fuente: DNP - 2017



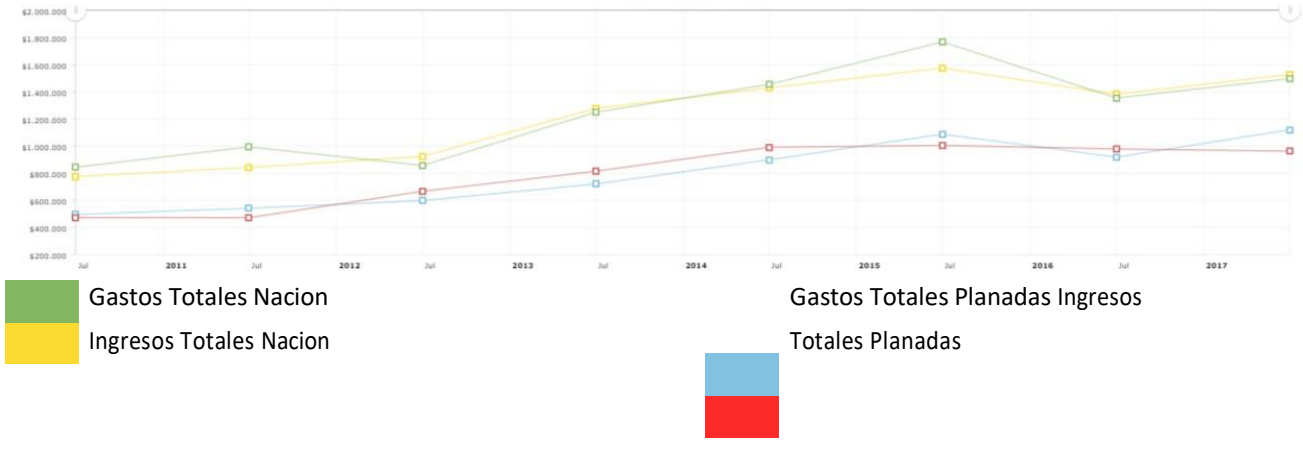
	Total registros	Total registros validados	Min	Prom	Max
Fichas	7.601	7.547	1,86	26,46	69,62
Hogares	7.808	7.752	1,02	20,13	65,62
Personas	26.770	25.876	1,26	16,39	52,60
Total			1,02	19,55	69,62

Finanzas

Información general

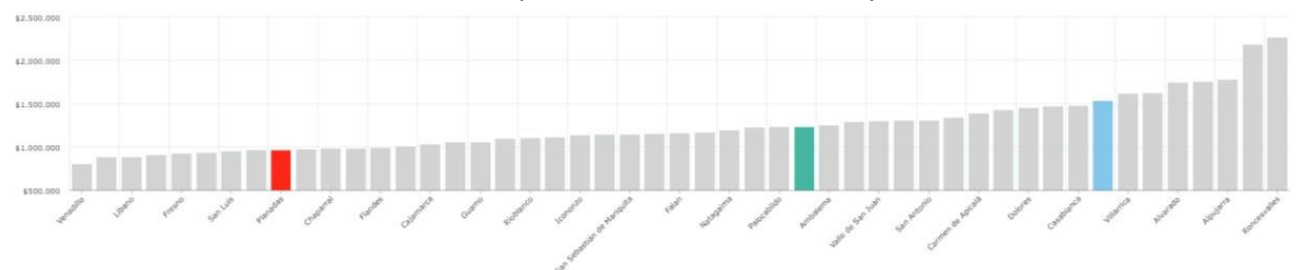
Ingresos y gastos totales per cápita (Pesos corrientes)

Fuente: DNP a partir de información del FUT y DANE, 2010-2017



Rubros de operaciones efectivas de caja a nivel per cápita (Pesos corrientes)

Ingresos totales per cápita
Fuente: DNP a partir de información del FUT y DANE - 2017



	Planadas	\$ 963.262
	Tolima	\$ 1.232.68
	Colombia	\$ 1.528.056

Operaciones efectivas de caja (Millones de pesos corrientes)

Fuente: DNP a partir de información del FUT - 2017

A Ingresos: \$ 28.920	B Gastos: \$ 33.640	C.3. Déficit/Ahorro (corriente): \$ 1.603	D.4. Ingresos de Capital: \$ 25.370	F.5. Gastos de Capital: \$ 31.693	G.6. Déficit/Superávit (total): \$- 4.720
A.1. Corrientes: \$ 3.550	B.2. Corrientes: \$ 1.947		H.7. Financiamiento (total): \$ 4.720		
A.1.1. Tributarios: \$ 2.063	B.2.1. Funcionamiento : \$ 1.947				
A.1.2. No Tributarios: \$ 214	B.2.2. Deuda Pública: \$ 0		H.7.1. Crédito interno y externo: \$ 0		
A.1.3. Transferencias :					
Resumen SGR		Resumen SGP		Resumen ingresos corrientes	
(Total de recursos asignados per cápita - SGR (Bienio) - Pesos corrientes)		(Total de recursos asignados per cápita - SGP - Pesos corrientes)		(Total de recaudo de ingresos corrientes per cápita - Pesos corrientes)	
\$ 108.923		\$ 458.556		\$ 172.181	
Fuente: DNP a partir de información en		Fuente: DNP a partir de información en		Fuente: DNP a partir de información del	

Sistema General de Regalías (SGR)

SGR - Asignación presupuestal

Fuente: DNP - SICODIS SGR, 2012-2018 (Pesos corrientes)

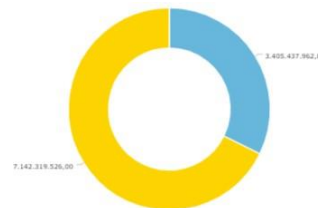
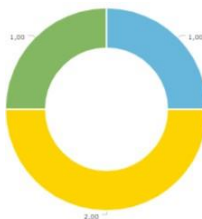
	Pesos corrientes
Total de asignaciones SGR 2017-2018	\$ 1.213.757.715
Total de asignaciones SGR 2015-2016	\$ 964.578.684
Total de asignaciones SGR 2013-2014	\$ 1.304.289.083
Total de asignaciones SGR 2012	\$ 912.096.494

Número de proyectos de regalías

Valor de los proyectos de regalías (Pesos corrientes)

Fuente: DNP a partir de información en GESPROYSGR - 2018

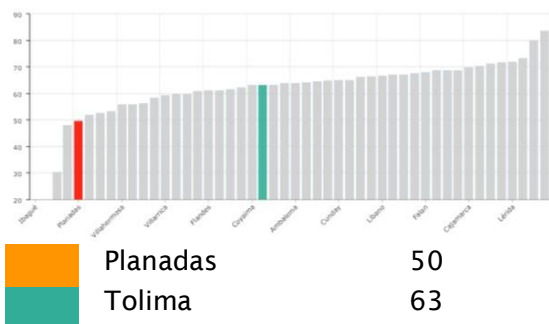
Fuente: DNP a partir de información en GESPROYSGR - 2018



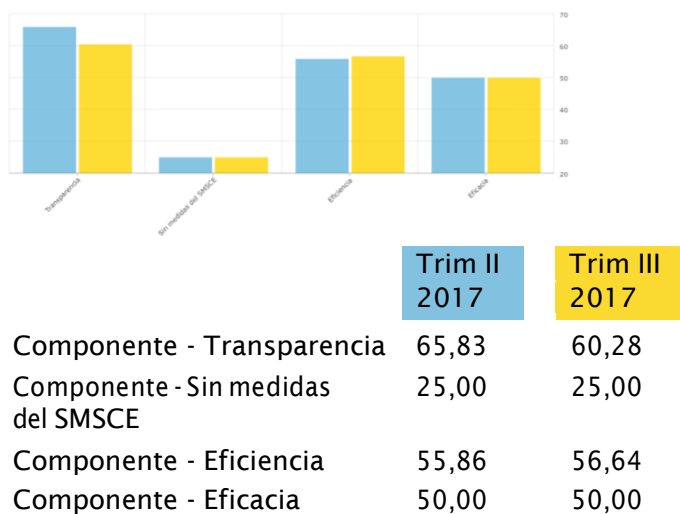
Índice de gestión de proyectos de regalías (IGPR)

Componentes IGPR

Fuente: DNP - SMSCE - Trim III 2017



Fuente: DNP - SMSCE - Trim II 2017 - Trim III 2017



Sistema General de Participaciones (SGP)

SGP - Distribución porcentual de asignaciones SGP por sectores

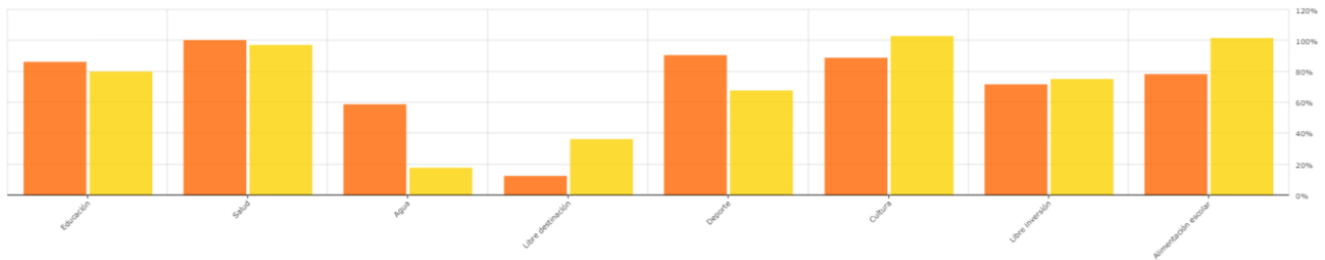
Fuente: DNP - SICODIS SGP 2014-2018



Categoría	Pesos corrientes (2018) % (2018)
Educación	1.246.740.552 (9,02%)
Salud	8.058.333.595 (58,33%)
Agua potable	1.553.888.610 (11,25%)
Propósito general	2.425.822.012 (17,56%)
Alimentación escolar	249.697.478 (1,81%)
Ribereños	0 (0,00%)
Resguardos indígenas	280.497.553 (2,03%)
Primera infancia	0 (0,00%)

SGP - Porcentaje de ejecución presupuestal por sector

Fuente: DNP a partir de información del FUT y SICODIS SGP - 2016

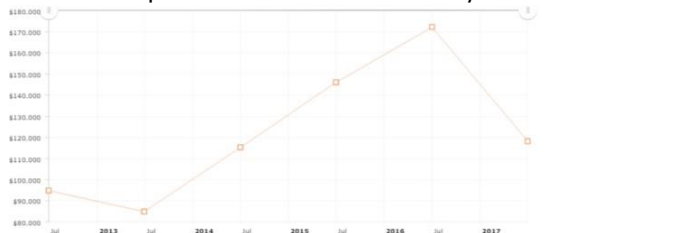


	Tolima	Planadas
Educación	86,24 %	80,0 2%
Salud	100,0 6%	97,1 6%
Agua	58,87 %	17,8 4%
Libre destinación	12,18 %	36,2 2%
Deporte	90,62 %	67,5 9%
Cultura	88,55 %	102,5 8%
Libre inversión	71,52 %	75,0 0%
Alimentación escolar	77,87 %	101,6 3%

Recursos Propios

Ingresos corrientes per cápita

Fuente: DNP a partir de información del FUT y DANE 2012-2017



2012	\$ 94.759
2013	\$ 84.839
2014	\$ 115.213
2015	\$ 146.035
2016	\$ 172.181
2017	\$ 118.241

Porcentaje de inversión con recursos propios

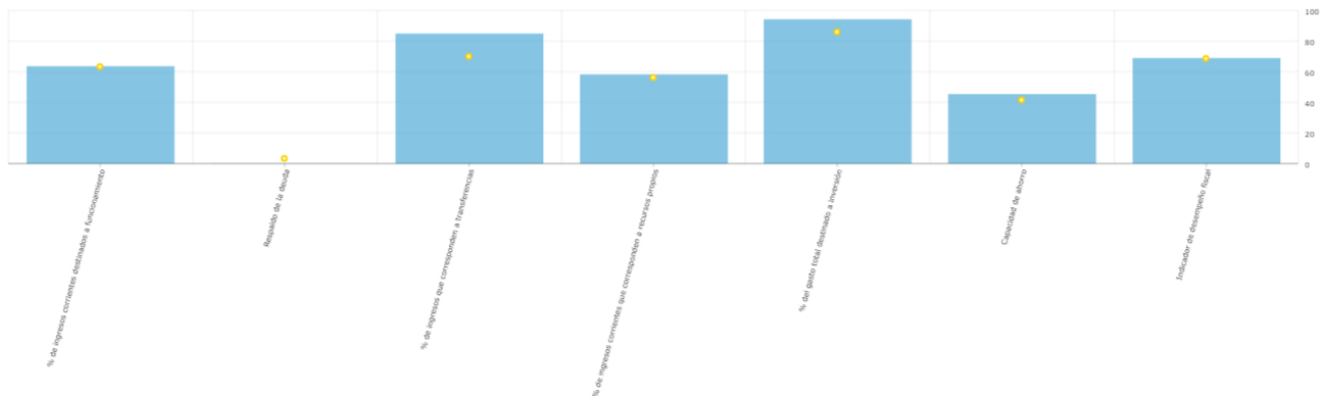
Fuente: DNP a partir de información del FUT 2012-2016



2012	6,0 2%
2013	3,5 1%
2014	3,8 6%
2015	3,4 1%
2016	0,0 0%

Indicador de desempeño fiscal

Fuente: DNP - DDDR - 2017

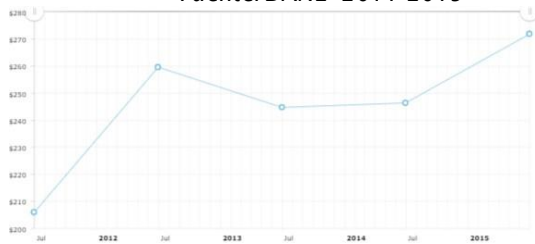


2017	Deptal 2017
------	-------------

	2017	Deptal 2017
% de ingresos corrientes destinados a funcionamiento	63,7	63,0
Respaldo de la deuda	0,0	3,0
% de ingresos que corresponden a transferencias	85,0	69,8
% de ingresos corrientes que corresponden a recursos propios	58,1	56,0
% del gasto total destinado a inversión	94,2	85,7
Capacidad de ahorro	45,2	41,2
Indicador de desempeño fiscal	68,8	68,3

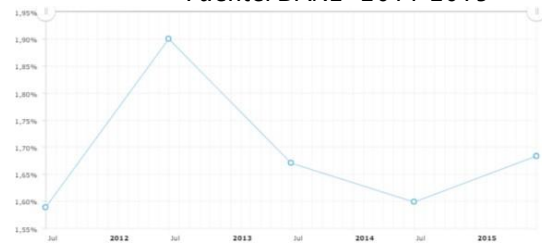
Valor agregado (Miles de millones de pesos corrientes)

Fuente: DANE - 2011-2015



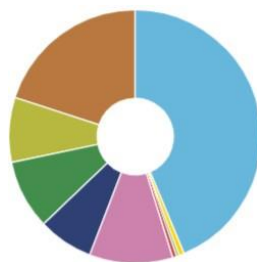
Porcentaje del valor agregado en el departamento (En porcentaje)

Fuente: DANE - 2011-2015



Porcentaje del valor agregado municipal por grandes ramas de actividad económica

Fuente: DNP a partir de información del DANE - 2015

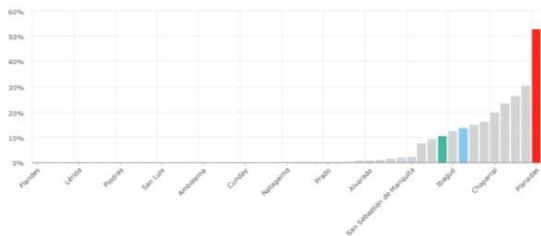


■	Agricultura, ganadería, caza, silvicultura y pesca	43,69 (%)
■	Explotación de minas y canteras	0,43 (%)
■	Industria manufacturera	0,34 (%)
■	Suministro de electricidad, gas y agua	0,56 (%)
■	Construcción	10,64 (%)
■	Comercio, reparación, restaurantes y hoteles	6,04 (%)
■	Transporte, almacenamiento y comunicaciones	0,83 (%)
■	Establecimientos financieros, seguros y otros servicios	0,27 (%)
■	Actividades de servicios sociales y personales	20,00 (%)

Biodiversidad y servicios ecosistémicos

Ecosistemas estratégicos

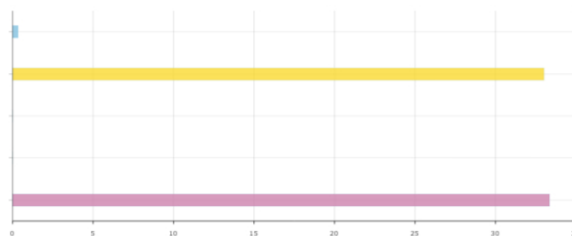
Porcentaje del Área de la entidad territorial que hace parte del SINAP - Fuente: DNP a partir de información en Parques Nacionales Naturales - 2017



Entidad territorial	Área (Hectáreas) (%)
Planadas	92.753,7Ha (52,83%)
Tolima	250.506,2Ha (10,37%)
Colombia	16.230.355,7Ha (13,51%)

Área de ecosistemas estratégicos

Fuente: Instituto de Investigación de Recursos Biológicos Alexander von Humboldt - 2016



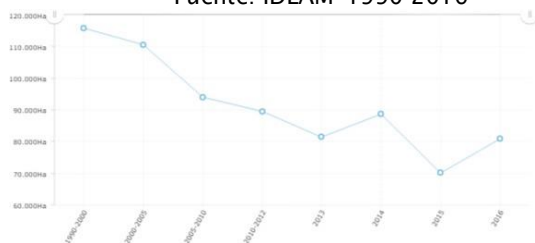
Ecosistemas Estratégicos	Área (Hectáreas) (%)
Área de humedales	591,0Ha (0,34%)
depáramos	57.966,7Ha (33,01%)
Área de bosque seco tropical	0,0Ha (0,00%)
Área de manglares	0,0Ha (0,00%)
Área total de ecosistemas estratégicos	58.557,8Ha (33,35%)

Nota 1 : Los datos están basados en la cartografía IGAC de 2014.

Nota 1 : Los datos están basados en la cartografía IGAC de 2014.

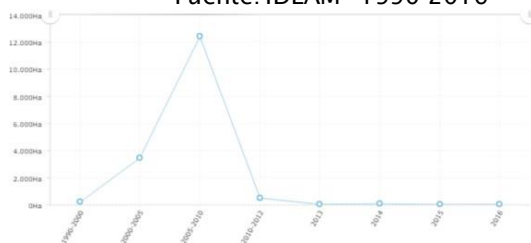
Área de bosque estable de la entidad territorial

Fuente: IDEAM - 1990-2016



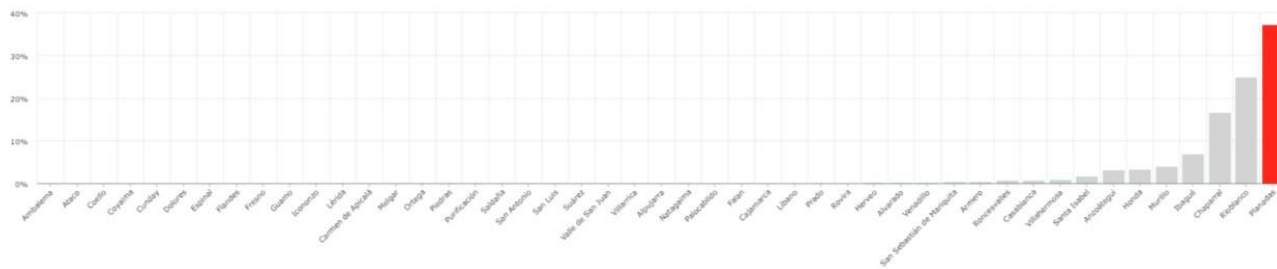
Área de forestada en la entidad territorial

Fuente: IDEAM - 1990-2016



Contribución del municipio a ecosistemas estratégicos de su departamento

Participación del área municipal en el: Área departamental en el SINAP - Fuente: Instituto de Investigación de Recursos Biológicos Alexander von Humboldt - 2016



Entidad	Área(Hectáreas) (% respecto al área departamental)
Planadas	92.753,7Ha (37,03%)

Nota 1: Los datos están basados en la cartografía IGAC de 2014.

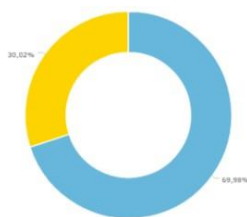
Gestión de riesgo de desastres

Amenaza por fenómenos hidrometeorológicos

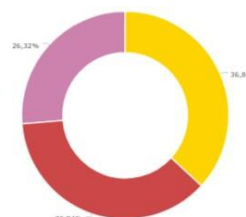
Eventos de desastres 2010-2017

Fuente: DNP a partir de información en el IDEAM y SGC - 2016

Fuente: DNP a partir de información en la Unidad Nacional para la Gestión del Riesgo de Desastres - 2017



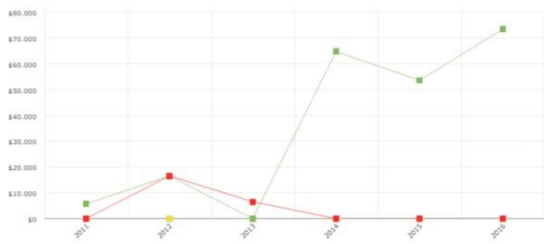
Área amenazada	Área(Hectáreas)(%)
Área de la entidad territorial amenazada por fenómenos hidrometeorológicos	122.873,2Ha (69,98%)
Área de la entidad territorial no amenazada por	52.710,6Ha (30,02%)



Desastre por tipo de evento	Frecuencia(%)
Avenidas torrenciales	0,0
Movimientos en masa	7,0 (36,84%)
Erupciones volcánicas	0,0
Incendios forestales	7,0 (36,84%)
Inundaciones	5,0 (26,32%)
Sequías	0,0
Sismos	0,0
Total acumulado de eventos de desastres	19,0

Nota 1: La información corresponde al área amenazada por eventos hidrometeorológicos, es decir, asociada a movimientos en masa, inundaciones lentas y flujos torrenciales.

Nota 2: Los cálculos se realizan mediante cartografía IGAC 1:100.000.

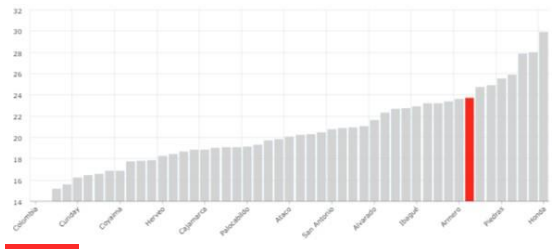


Proceso	Inversión (miles de pesos constantes) (%)
Conocimiento del riesgo	\$0
Manejo de desastres	\$73.268 (100,00%)
Fortalecimiento Institucional	\$0

Cambio climático

Índice de vulnerabilidad y riesgo por cambio climático

Fuente: IDEAM - 2017



Planadas

24

Índice de vulnerabilidad y riesgo climático por componentes

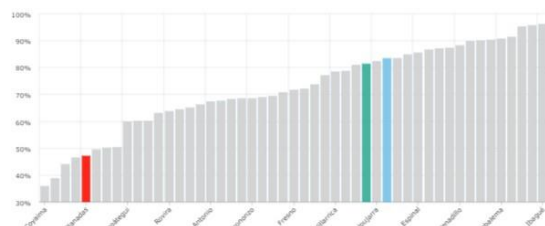
Fuente: IDEAM - 2017



Vivienda y servicios públicos

Cobertura de acueducto (Censo)

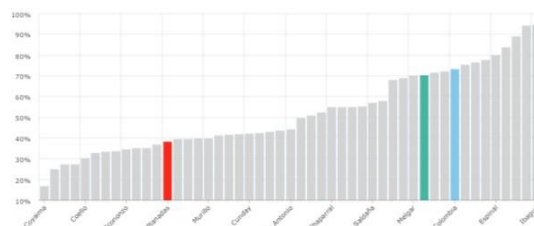
Fuente: DANE-2005



Planadas	47,2%
Tolima	81,5%
Colombia	83,4%

Cobertura de alcantarillado (Censo)

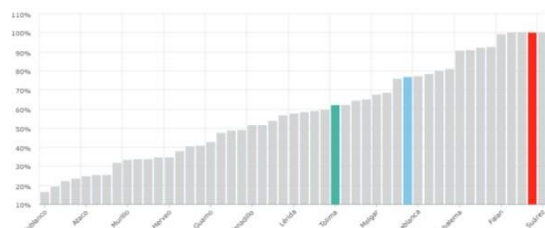
Fuente: DANE - 2005



Planadas	38,1%
Tolima	70,4%
Colombia	73,1%

Cobertura de acueducto (REC)

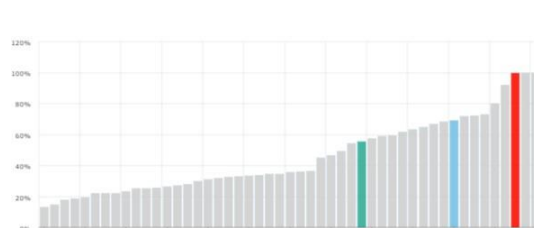
Fuente: DNP a partir de información de la Superintendencia de Servicios Públicos Domiciliarios - 2016



Planadas	100%
Tolima	62%
Colombia	76,8%

Cobertura de alcantarillado (REC)

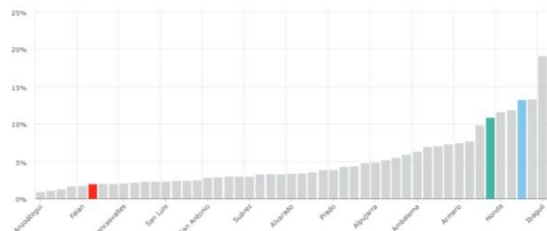
Fuente: DNP a partir de información de la Superintendencia de Servicios Públicos Domiciliarios - 2016



Planadas	100%
Tolima	55,6%
Colombia	69,3%

Penetración de banda ancha

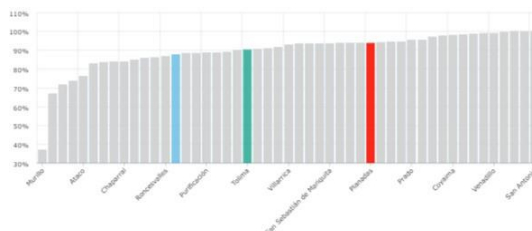
Fuente: Ministerio de Tecnologías de la Información y las Comunicaciones - 2018



Planadas	1,9%
Tolima	10,8%
Colombia	13,2%

Cobertura de energía eléctrica rural

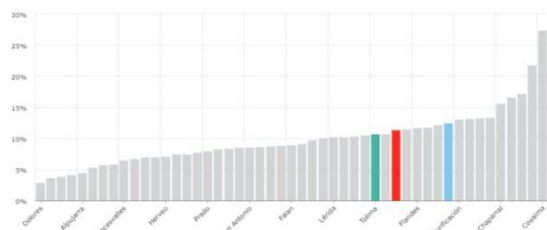
Fuente: UPME - 2016



Planadas	94%
Tolima	90,3%
Colombia	87,8%

Déficit cuantitativo de vivienda (Censo)

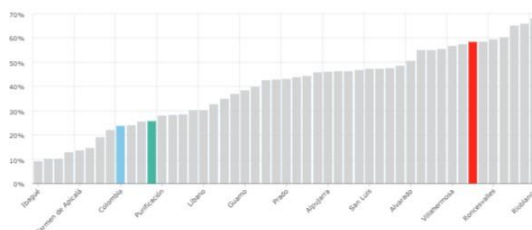
Fuente: DANE - 2005



Planadas	11,3%
Tolima	10,6%
Colombia	12,4%

Déficit cualitativo de vivienda (Censo)

Fuente: DANE - 2005



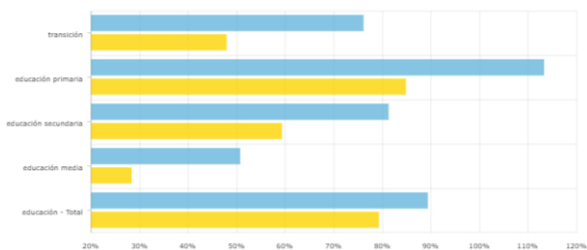
Planadas	58,3%
Tolima	25,7%
Colombia	23,8%

Educación

Acceso

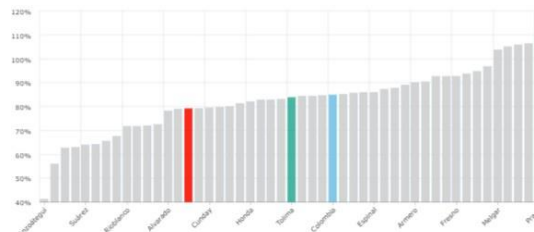
Desagregación de coberturas en educación

Fuente: Ministerio de Educación Nacional - 2017



Coberturas por nivel

Fuente: Ministerio de Educación Nacional - 2017



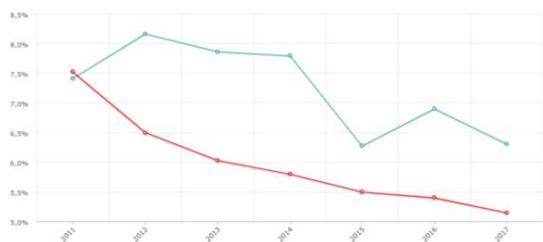
	Cobertura bruta	Cobertura neta
transición	76.03 %	47.94 %
educación primaria	113.29 %	84.81 %
educación secundaria	81.25 %	59.32 %
educación media	50.72 %	28.29 %
educación - Total	89.34 %	79.21 %

Planadas	79,21%
Tolima	83,91%
Colombia	84,99%

Permanencia y Rezago

Tasa de deserción intra-anual del sector oficial

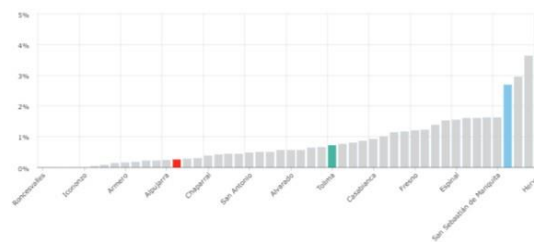
Fuente: Ministerio de Educación Nacional - 2017



Planadas	6,31
Colombia	3,08

Tasa de repitencia del sector oficial

Fuente: Ministerio de Educación Nacional - 2017



Planadas	0,26%
Tolima	0,73%
Colombia	2,69%

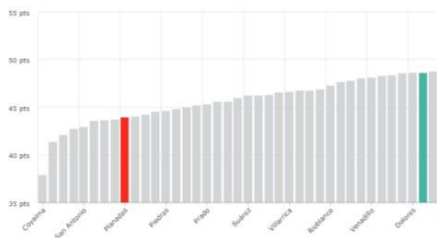
Calidad

Pruebas saber 11 - Matemáticas (Puntos de 100)

Fuente: ICFES - 2017

Pruebassaber11-Lectura crítica(Puntos de 100)

Fuente: ICFES - 2017

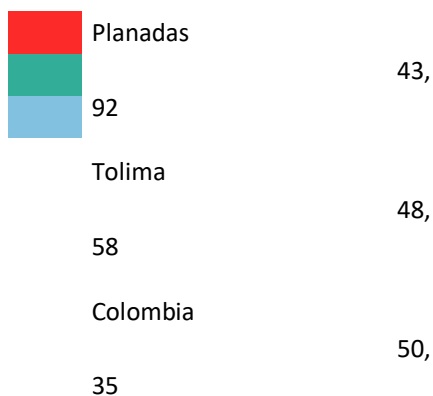
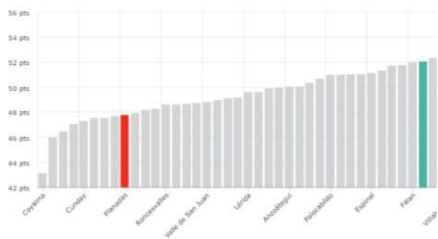


Razón de mortalidad materna a 42 días

Fuente: Ministerio de Salud y Protección Social - 2016

Tasa de fecundidad (x cada 1.000 mujeres en edad fértil)

Fuente: Ministerio de Salud y Protección Social - 2016



Tasa de mortalidad (x cada 1.000 habitantes)

Fuente: Ministerio de Salud y Protección Social - 2016

Departamento	Tasa de mortalidad (x cada 1.000 habitantes)	Cobertura de vacunación pentavalente en menores de 1 año (%)
Colombia	4.58	50.68
Tolima	5.95	51.81
Planadas	3.51	67.77

Tasa de mortalidad infantil en menores de 1 año (x cada 1.000 nacidos vivos)

Cobertura de vacunación pentavalente en menores de 1 año

Conflicto armado y seguridad

Número de personas secuestradas

Fuente: Unidad para la Atención y Reparación Integral a las Víctimas - 2017

Planadas	0
----------	---

Colombia	18
----------	----

Número acumulado de personas secuestradas

Fuente: Unidad para la Atención y Reparación Integral a las Víctimas - 1984-2017

Planadas	57
----------	----

Colombia	25 826
----------	--------

Número de personas víctimas de minas antipersona

Fuente: Dirección para la acción integral contra minas antipersona - 2017

Planadas	0
----------	---

Colombia	20
----------	----

Número acumulado de personas víctimas de minas antipersona

Fuente: Dirección para la acción integral contra minas antipersona - 1990-2017

Planadas	142
----------	-----

Colombia	11 191
----------	--------

Número de personas desplazadas

Fuente: Unidad para la Atención y Reparación Integral a las Víctimas - 2017

Planadas	00
----------	----

Colombia	54 531
----------	--------

Número acumulado de personas desplazadas recibidas

Fuente: Unidad para la Atención y Reparación Integral a las Víctimas - 1984-2017

Planadas	4 125
----------	-------

Colombia	7 201 252
----------	-----------

Número acumulado de personas desplazadas expulsadas

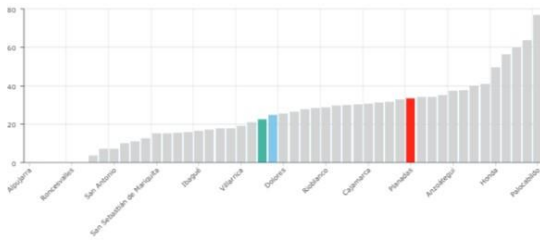
Fuente: Unidad para la Atención y Reparación Integral a las Víctimas - 1984-2017

Planadas	22 487
----------	--------

Colombia	7 905 827
----------	-----------

Tasa de homicidios (x cada 100.000 habitantes)

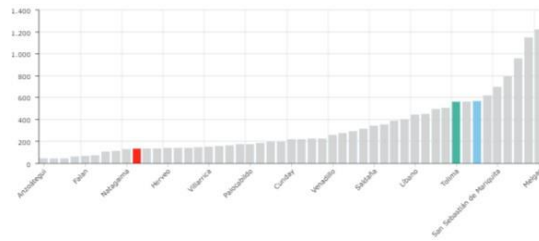
Fuente: DNP a partir de información del Ministerio de Defensa Nacional y DANE - 2017



Planadas	33,3
Tolima	22,5
Colombia	24,8

Tasade hurtos (x cada 100.000 habitantes)

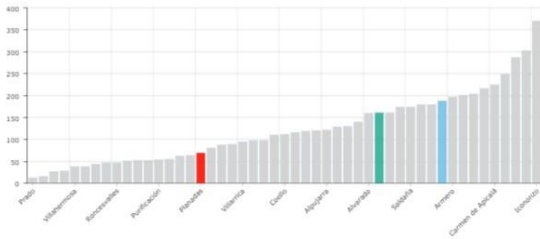
Fuente: DNP a partir de información del Ministerio de Defensa Nacional y DANE - 2017



Planadas	133,2
Tolima	559,5
Colombia	566,9

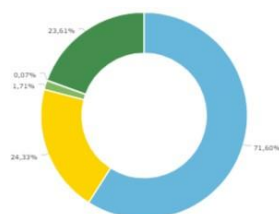
Tasa de violencia intrafamiliar (x cada 100.000 habitantes)

Fuente: DNP a partir de información de la Fiscalía General de la Nación y DANE - 2017



Planadas	70
Tolima	16
Colombia	18

Uso del suelo

Porcentaje del área de la entidad territorial
en uso adecuado y en conflicto

Usado adecuado	103.467,8Ha (71,60%)
Conflicto - Sobreutilización	35.155,3Ha (24,33%)
Conflicto - Subutilización	2.478,1Ha (1,71%) ND
Conflicto - Detipo minero	ND
Conflicto - Áreas pantanosas	96,1Ha (0,07%)
Conflicto - Obras civiles y urbanas	34.115,6Ha (23,61%)
Conflicto - Otros conflictos	

Nota 1: Los datos municipales constituyen estimaciones hechas a partir de cartografía IGAC 1:100.000, por lo que las áreas municipales resultantes, pueden diferir de las áreas oficiales calculadas por el IGAC.

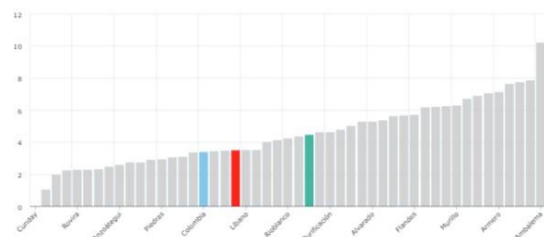
Nota 2: Las diferencias en la extensión de la superficie pueden deberse a la presencia de nubes en donde no es posible determinar lo adecuado del uso del suelo.




Nota 3: Los datos aquí contenidos no implican un reconocimiento ni un desconocimiento de derechos de propiedad colectiva o individual sobre la tierra.

Gestión del ordenamiento territorial

Recaudo efectivo por impuesto predial (Pesos recaudados por cada \$1.000 de avalúo)

Fuente: DNP a partir de información del FUT y el IGAC - 2016



	Planadas	3,5
	Tolima	4,5
	Colombia	3,4

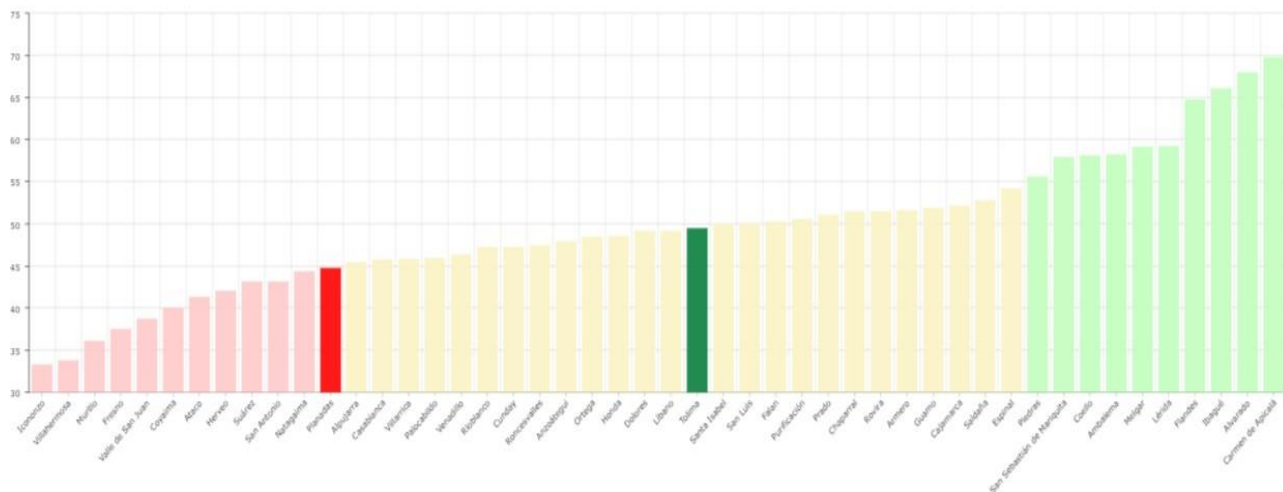
Nota 1 : Los datos departamentales y nacional corresponden a promedios simples del recaudo efectivo por impuesto predial a nivel de los municipios de los departamentos de consulta y de la nación.

Medición de desempeño municipal (MDM)

Grupo de capacidades iniciales G4- Nivel Medio Bajo

	Puntaje	2017 Posición grupo CI	Puntaje promedio grupo CI	Posición nacional
Gestión	44,82	126	44,91	759
Resultados	64,65	154	66,52	791
Índice final de desempeño municipal	44,80	125	44,98	760


Ranking MDM Departamental



 Planadas	44,8
 Tolima	49,5

Medición de desempeño municipal (MDM)

Fuente: DNP - DDDR - 2017



Puntaje 2017 Promedio por grupo CI 2017

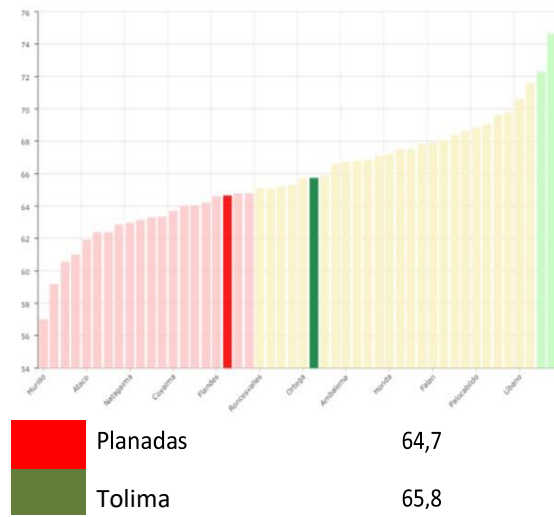
Rankinggestión

Departamental

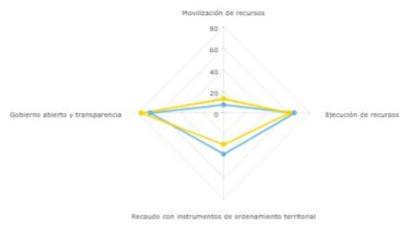


Rankingresultados

Departamental

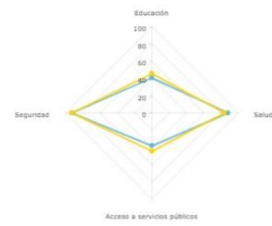


Componente de gestión



	Puntaje 2017	Promedio por grupo CI 2017
Movilización de recursos	7,63	13,21
Ejecución de recursos	65,67	60,92
Recaudo con instrumentos de ordenamiento territorial	37,96	29,25
Gobierno abierto y transparencia	68,03	76,27

Componente de resultados



	Puntaje 2017	Promedio por grupo CI 2017
Educación	40,69	45,56
Salud	87,73	83,62
Acceso a servicios públicos	38,00	44,12
Seguridad	92,15	92,78

Componentes de gestión

Componentes de resultado

PRINCIPIOS

Mantener una conducta honorable y una vida honesta y virtuosa. Es así, que se exige de cada ser humano el cumplimiento de buenas acciones hacia sus semejantes, característica indispensable para la convivencia entre los hombres, para que el deber ser resulte compatible con la realidad

"Amarás a tu prójimo como a ti mismo" (Levítico 19:18)

"No hagas a otros lo que no quieras para ti" La idea de abstenerse de lastimar a un semejante o abstenerse de hacer el mal es básica para evitar el odio sin fundamento que destruye la vida en sociedad.

Avergonzar a cualquier persona ya sea por medio de palabras o de actos, en privado o en público, porque el que humilla a otro es como si hubiera derramado sangre. En la misma escala se condena la calumnia y la difusión de rumores.

Evitar el robo, la opresión y el cohecho. El que persigue la riqueza con pasión y frenesí, recurriendo a fuentes inabordables para sus medios o prohibidas por la honestidad, se impone a menudo transacciones vergonzosas para su conciencia, misma que se debilita más y más hasta ahogarse. El orgullo y la ambición son defectos que demuestran menoscabo de la justicia y la razón.

Todo hombre debe ayudar a los pobres, alimentar a los hambrientos y defender a la viuda y al huérfano y mostrar así en toda circunstancia una conducta piadosa.

Se reprueba la pereza porque el permanecer inactivo conduce al vicio. Todo ser humano debe ganar su sustento con un trabajo honesto, estable, activo y moral: "Feliz aquél que se alimenta con la obra de sus manos". (Salmo 128).

La envidia, la codicia y la sed de honores abrevian la vida del hombre"

No te vengarás ni guardarás rencor. El saber otorgar el perdón es uno de los ingredientes esenciales del amor que encamina al hombre a frenar sus impulsos y a vencer pasiones que surgen como respuesta a la conducta hostil de otros individuos.

VALORES

LA AUTORIDAD DEL ALTÍSIMO.

La naturaleza y la razón humana no son esencialmente malas. Naturalmente los seres humanos se preocupan por los demás y se indignan con las injusticias. La razón humana ha producido mucha sabiduría, pero la mente puede ser fácilmente engañada. Cuando la moral se vuelve inconveniente, encontramos la manera de esquivarla; cuando la ética se interpone en nuestro camino, encontramos razones para cambiar las reglas del juego. Y cuando se trata de personas que están por fuera de nuestro clan, tribu o sociedad, determinamos con facilidad que no son humanos como nosotros y logramos justificarlo todo.

Por todo esto es vital que aceptemos una sola Autoridad, sobre todo en nuestra sociedad globalizada, que no sea ni humana ni elegida por los hombres y cuya palabra sea eterna e inmutable.

PAZ.

Aunque cueste creerlo, hace no mucho tiempo atrás las personas creían que la guerra era un mejor negocio. Era la manera en la que los hombres y las naciones demostraban su poder. Aquellos que protestaban contra la guerra solían ser considerados tontos y locos.

“Forjarán sus espadas en rejas de arado y sus lanzas en hoces; no alzaré espada nación contra nación, ni se adiestrarán más para la guerra”.

RESPECTO

Sólo mediante la diversidad de opiniones y el debate se puede llegar a la verdad.

Debemos ser respetuosos de las leyes y la autoridad, pero forzar a los demás a ser iguales va en contra de un mundo diverso y hermoso, creado por el Altísimo.

TRANSFORMACIÓN

Los Planadunos podemos hacer de Planadas un lugar mejor. Amar este planeta y sostenerlo, nos da la posibilidad de asociarnos a él a través de la mejora y la armonización.

JUSTICIA SOCIAL

"El mundo perdura gracias a tres virtudes: la justicia, la verdad y la paz".

"afloja todos los lazos que atan injustamente a los hombres, libera a los oprimidos, rompe todos los yugos. Comparte tu pan con los hambrientos, lleva a tu casa a quienes no tienen hogar, cuando veas personas desnudas, vístelas, no rechaces a las personas necesitadas".

LOS DERECHOS DEL INDIVIDUO.

Niño o adulto, hombre o mujer, pobre o rico, discapacitado o no, miembro de tu pueblo o extranjero, el Autor del universo nos insufla un alma a cada uno de nosotros. Cada ser humano es, a su manera única e irremplazable, un representante del Creador dentro de su creación, lo que quiere decir que la vida de cada persona es sagrada.

"Quien termina con una vida, destruye el mundo entero. Quien salva una vida, salva el mundo entero".

Esta es la única medida que podemos tener para la vida humana: cada una vale lo que el mundo.

VISION DE FUTURO.

Reconociendo el trabajo del "Pacto Comunitario para la transformación integrada para el municipio de Planadas" en su estrategia de planeación participativa PDET, integrada en los núcleos veredales de Rio Claro, Saldaña, Bilbao, la Estrella, Gaitania, Sur de Ata, Alto Ata, Oasis, El paraíso, Planadas, y el resguardo indígena Nasa Wesx. Adoptamos respetuosamente la visión territorial construida para los próximos 10 años y que literalmente expresa.

El sueño de los Planadunos para los próximos diez años será un territorio libre de estigmatizaciones producto de la confrontación, completamente reconciliado en atención a lo establecido en el acuerdo final firmado en la Habana y trabajando en armonía con el medio ambiente, desarrollando proyectos productivos de alta calidad, de acuerdo a las exigencias del mercado nacional e internacional, con vías terciarias en excelente estado, con una infraestructura adecuada y una cobertura de conectividad en todo el territorio perfectamente electrificada, con bajos niveles de necesidades básicas insatisfechas, con una alta productividad y diversidad de cultivos con recuperación de las semillas nativas con excelentes canales de comercialización y procesos de agroindustrialización que generen valor agregado y que garantice precios de sustentación, bajos costos de producción, con subsidios de cosecha y créditos de fomento sostenible y sustentable que genere una cultura de intercambio comercial y turístico. Que garantice los derechos multiétnicos y pluriculturales, con una comunidad campesina jurídicamente reconocida completamente autónomos, mujeres empoderadas logrando un desarrollo económico, social y político con equidad de género en el cual los campesinos puedan acceder a la tierra de manera justa y equitativa, logrando la formacIALIZACIÓN, la restitución y la reparación de las víctimas desarrollando practicas permaculturales que mitiguen el cambio climático, y por ende, en armonía con el medio ambiente y la reconstrucción del tejido social. Un capital humano formado en valores éticos y morales con una educación de calidad en todos y en cada una de sus niveles (básica, técnica, tecnológica y superior) con énfasis en lo agropecuario y agroindustrial donde se fomente la recreación la cultura y el deporte; garantizando un sistema de salud preventiva al 100% de cobertura y atención oportuna con una comunidad organizada que cuente con asociaciones fortalecida disfrutando de una vida digna alimentación nutritiva y balanceada garantizando la construcción de oportunidades para los jóvenes con una política de empalme

generacional, resolviendo sus conflictos mediante el dialogo para garantizar la convivencia y la paz para la niñez, el adulto mayor y personas discapacitadas.

Las propuestas y compromisos se basaran en el plan de desarrollo nacional UN PACTO POR COLOMBIA PACTO POR LA EQUIDAD, en los planes de desarrollo con enfoque territorial y en los objetivos de desarrollo sostenible.

PROPUESTAS Y COMPROMISO.

RURALIDAD

Directo al grano (agregación de valor, microcentrales, fortalecimiento organizacional, la caficultura que exige nuestra realidad, el espacio del andariego, escuela y cafe).

Energías limpias la energía que no tiene precio biodigestores, energía solar, modelos ecoeficientes.

Sistemas a escala de producción de fertilizantes orgánicos.

Estudios de vocación productiva ruta de la diversidad agrícola.

Bienestar rural (cine, teatro, olimpiadas rurales)

Jóvenes rurales presente y futuro del campo.

La paz empieza en el campo "Sin pan no hay paz" el intercambio de productos como una alternativa no monetaria TRUEQUE.

Ciencia tecnología e innovación para el campo.

NO QUEREMOS UN MEDIO AMBIENTE, SOÑAMOS UN AMBIENTE COMPLETO.

Implementación de la política pública ambiental.

Implementación de sistemas productivos y sustentables.

No amamos lo que no conocemos "Diplomados ambientales"

Catedra verde (instituciones educativas)

El agua y el suelo los verdaderos recursos. Cosecha de aguas.

El parque nacional natural nevado del Huila también es nuestro.

Los recursos naturales la póliza del futuro. (Promover, incentivar, impulsar, programas para salvaguardar al territorio del municipio de Planadas del extractivismos a gran escala.

Infraestructura

Servicios públicos domiciliarios/ acueductos veredales.

Promover escenarios deportivos alternativos (patinodromo y pista de stunt)

Respeto al consumidor inocuidad en producción de alimentos.

Avance en el plan maestro de alcantarillado y manejo de aguas residuales.

Promoción adecuación de espacios deportivos.

Los niños diseñan. adecuación de infraestructura escolar.

Conectados con el mundo hacia las TIC.

La garrucha "transporte de carga rural por lo alto"

Para que ruede la economía, vías terciarias.

Todos por la vía. De la mano con AVP.

Trueque, Mantenimiento de vías por impuesto.

Puentes que unan culturas.

SOCIO-ECONOMICO

Fortalecimiento institucional. Actualización catastral y gobierno efectivo.

Lo que somos paz y café.

Industria que no tiene chimenea "agro-turismo" promover y promocionar el agroturismo como una alternativa económica.

Símbolo de la caficultura diferenciada.

Alianza local de alternativa socio empresarial.- ALAS en el marco de la zomac.

Tocando Techo "Tener casa no es riqueza pero no tenerla que pobreza"

Carpa Azul coffee shop/suvenir

PARTICIPACIÓN CIUDADANA

Pirinola "presupuestos participativos" todos ponen.

Tú decides, esto es de todos

CULTURA CIUDADANA

Planadas bonita, "aquí cabemos todos" andenes para la gente, movilizandó la conciencia, armonía urbana, equipamiento municipal

Cambio verde, "El valor de la Basura"

Ideadiarios colectivos "como tenemos pasado, tenemos futuro"

El silencio como primer elemento de la salud.

SERVICIOS SOCIALES Y COMUNITARIOS

Verdadera Belleza. Las mujeres se respetan. Implementación de la política pública de la mujer y equidad de género

Salva una familia "la verdadera riqueza"

Años dorados "Red de cuidado para el adulto mayor"

EDUCACIÓN Y CULTURA.

Caja viajera, el País de los libros.

Canta pueblo "para la música todo para la guerra nada"

La fuerza del presente "Encuentros locales de liderazgo"

Lenguas para el mundo. Una formación globalizada.

La educación superior y virtual al servicio de la sociedad.

Educación pertinente/ educación no formal y profesionalización los oficios.

Semana del arte y la cultura

Planadas se viste de festival.

SALUD

Humanizar el servicio de salud. "Atención Digna"

Los niños primero. Promover programas de crecimiento y desarrollo con énfasis en nutrición infantil.

Disminuir la mortalidad materno infantil y peri natal.

Disminuir la obesidad y diabetes en niños y adolescentes.

Recuperación del espacio de atención a la población con discapacidad.

Promoción de la salud mental en el marco del pos-conflicto.

No te pierdas el futuro. "Ayuda integral para personas en riesgo de alcoholismo y drogadicción"

Parques biosaludables

Sudando la camiseta por la paz "olimpiadas"

Programa de prevención "Que tu alimento, sea tu medicina"

Planadas sobre ruedas (promoción y fortalecimiento del ciclismo, ciclomontañismo)

CULTURA INDIGENA:

Plaza Nasa "autoabastecimiento."

Viva la minga.

Plan de vida "fortalecimiento y sistemas de información geográfica"

Apoyo a la formalización de territorios ancestrales

Nasa yuwe. Tradición Oral.

"La voz nasa i'Kj" stereo, un pueblo que se conecta.

Etnoeducacion y Medicina tradicional permanencia de un pueblo.

Brindar autonomía en el manejo de transferencia.

Impulsar y consolidar la estructura artesanal del pueblo nasa

Descripción de la situación financiera

Identificación de las fuentes de financiación.

Sistema general de participación.

Sistema general de regalías.

Recursos propios.

Cooperación Internacional. (en el Marco del proceso de paz)

JHON J. HUEJE

Calle 8 6-46 • Planadas Tolima • Colombia

Casado • 44 años 12 de agosto de 1975

CEL (316)7427333 • E-MAIL huejej@gmail.com



PERFIL **Profesional integral, con una visión clara del desarrollo de los territorios y la planeación.**

EDUCACIÓN **ESPECIALISTA EN PLANIFICACIÓN DEL DESARROLLO REGIONAL CON ENFACIS EN ORDENAMIENTO TERRITORIAL.**

Universidad de los Andes

Graduado en 2006

INGENIERO AGRICOLA.

Universidad SurColombiana

Graduado en 2001

EXPERIENCIA **ALCALDE MUNICIPAL DE PLANADAS**

Alcalde **2004/2007**

GOBERNACIÓN DEL TOLIMA

Profesional Universitario 2013/2019

BIBLIOGRAFIA

- Plan Nacional de Desarrollo, Un Pacto Por Colombia.
- Programas de desarrollo con enfoque territorial. PDET
- Política Pública de Mujer para el Municipio de Planadas.
- Política pública de Medio ambiente.
- Estructura Plan Financiero a Mediano Plazo.
- La Apuesta del Plan Básico de Ordenamiento Territorial.
- Objetivos de Desarrollo Sostenibles- ODS.
- Compromisos de Colombia con el cambio Climático. Col 21
- Terradata del DNP.
- Plan Educativo Municipal Educapaz.

JHON JAIRO HUEJE

Candidato a la Alcaldía de Planadas