



# PLAN DE DESARROLLO MUNICIPAL



**2016 – 2019**

**Municipio de Cumaribo**  
**Hermenegildo Beltrán Sosa**  
**Alcalde Municipal**





---

## Administración Municipal

HERMENGILDO BELTRAN SOSA

Alcalde Municipal

HENRY SILVA MECHE

Secretario Gnal, y Gobierno

JHON JAIRO RODRIGUEZ

Secretario de planeación

YURY ABEL BALLESTEROS NAVIA

Secretario de Desarrollo Social





---

## Honorable Concejo Municipal de Cumaribo

**Mauricio Martínez Ponare**  
Presidente

**Parmenio Arenas Alarcón**  
Primer vicepresidente

Nelson Fernando Cifuentes Oyola

Oscar Leandro Corredor Cuyare

Daniel Cumanica Medina

Pedro Caniso Gaitán Pascual

Eider Eduardo Gómez Hernández

Riber Arnulfo González García

Pedro German Martínez Rodríguez

Eduardo Mejía Pérez

Maria Esther Ponare Rodríguez

Carlos Arturo Salazar Montaña

Alejandro Salcedo Rodríguez





## Consejo territorial de planeacion

Guillermo valencia  
Sector universitario

Hugo Hernán Tamayo

Sector Educativo

Sonia Astrid Fierro  
Selegna carrizosa falla

Sector economico

Julia Mirta Urrutia  
Saul Andres Chaur  
Jose Aristides Gaviria  
Jesus Albeiro Vanegas

Sector social

Luis Enrique Lamprea  
Eduardo Alvarez

Sector ecologico

Lilian Lesly Vargas Mesa  
Deiber Beltran Saenz  
Jaime Villagran

Sector cultural

Gabriel Buitrago  
Arnulfo Calderon  
Luis Alejandro Torres  
Luisa Pinzon Forero

Sector comunitario

Jaime Nelson Belnar  
Jorge Anibal Rojas Sacedo  
Victor raul Yanave  
Margarita Castro

Sector indigena





---

Equipo apoyo formulación del plan

Karol Sanchez  
Ingeniera ambiental

Diego Hernández Buitrago  
Coordinador apoyo plan de desarrollo

Claudia Buitrago  
Psicóloga Social y Víctimas





## Tabla De Contenido

|                                                                                                                                                     |           |
|-----------------------------------------------------------------------------------------------------------------------------------------------------|-----------|
| <b>1. CAPITULO I .....</b>                                                                                                                          | <b>17</b> |
| 1.1. MARCO NORMATIVO.....                                                                                                                           | 17        |
| 1.2. ENFOQUES DEL PLAN.....                                                                                                                         | 18        |
| <b>2. CARACTERIZACIÓN BÁSICA DEL MUNICIPIO .....</b>                                                                                                | <b>22</b> |
| 2.1. LOCALIZACIÓN GEOGRÁFICA.....                                                                                                                   | 22        |
| 2.2. DIVISIÓN POLÍTICO- ADMINISTRATIVA.....                                                                                                         | 23        |
| 2.3. EXTENSIÓN TERRITORIAL .....                                                                                                                    | 28        |
| 2.4. RESGUARDOS INDÍGENAS.....                                                                                                                      | 28        |
| 2.5. SISTEMA BIOFÍSICO .....                                                                                                                        | 29        |
| 2.6. USOS DEL SUELO.....                                                                                                                            | 33        |
| <i>Forestal.....</i>                                                                                                                                | <i>34</i> |
| <b>3. DIAGNÓSTICO SOCIAL Y SITUACIONAL DEL MUNICIPIO DE CUMARIBO PARA EL PLAN DE DESARROLLO.....</b>                                                | <b>34</b> |
| ASPECTOS DEMOGRÁFICO .....                                                                                                                          | 34        |
| 3.1. EDUCACIÓN.....                                                                                                                                 | 38        |
| <i>Índices de cobertura educativa.....</i>                                                                                                          | <i>45</i> |
| <i>Índices de calidad educativa municipio de cumaribo: .....</i>                                                                                    | <i>46</i> |
| <i>Priorización de necesidades identificadas en la construcción participativa del plan de desarrollo sector educación (metodología ICES). .....</i> | <i>56</i> |
| 3.2. SALUD.....                                                                                                                                     | 56        |
| <i>Aseguramiento .....</i>                                                                                                                          | <i>57</i> |
| <i>Infraestructura del servicio de salud en cumaribo.....</i>                                                                                       | <i>57</i> |
| <i>Programa ampliado de inmunizaciones .....</i>                                                                                                    | <i>58</i> |
| <i>Salud publica.....</i>                                                                                                                           | <i>58</i> |
| <i>Priorización de necesidades identificadas en la construcción participativa del plan de desarrollo sector salud (metodología ICES).....</i>       | <i>62</i> |
| 3.3. INCLUSIÓN SOCIAL PRIMERA INFANCIA, NIÑEZ ADOLESCENCIA Y JUVENTUD .....                                                                         | 63        |
| <i>Problemas que enfrentan los niños, niñas y adolescentes del municipio, diagnostico .....</i>                                                     | <i>63</i> |
| <i>Enfermedades transmitidas por vectores .....</i>                                                                                                 | <i>64</i> |
| <i>Factores de riesgo ambiental:.....</i>                                                                                                           | <i>65</i> |
| <i>Enfermedad diarreica aguda: .....</i>                                                                                                            | <i>65</i> |
| <i>Situación nutricional en niños niña y adolescente.....</i>                                                                                       | <i>66</i> |
| <i>Estado nutricional según los indicadores:.....</i>                                                                                               | <i>68</i> |
| 3.4. ADULTO MAYOR EN CUMARIBO .....                                                                                                                 | 69        |
| 3.5. COMUNIDADES INDIGENAS .....                                                                                                                    | 70        |
| <i>Seguridad alimentaria: .....</i>                                                                                                                 | <i>70</i> |
| <i>Seguridad económica:.....</i>                                                                                                                    | <i>71</i> |
| <i>Salud: .....</i>                                                                                                                                 | <i>72</i> |
| <i>Educación:.....</i>                                                                                                                              | <i>72</i> |
| <i>Gobierno propio:.....</i>                                                                                                                        | <i>73</i> |
| <i>Vivienda entorno y habitad: .....</i>                                                                                                            | <i>73</i> |
| 3.6. VICTIMAS .....                                                                                                                                 | 74        |
| <i>Caracterización de víctimas del conflicto:.....</i>                                                                                              | <i>74</i> |
| 3.7. DEPORTE Y RECREACION .....                                                                                                                     | 76        |
| 3.8. CULTURA .....                                                                                                                                  | 77        |
| 3.9. VIVIENDA.....                                                                                                                                  | 77        |
| 3.10. ACUEDUCTO Y AGUA POTABLE .....                                                                                                                | 78        |
| <i>Acueducto .....</i>                                                                                                                              | <i>78</i> |
| <i>Agua potable .....</i>                                                                                                                           | <i>78</i> |





|           |                                                                                                                              |            |
|-----------|------------------------------------------------------------------------------------------------------------------------------|------------|
| 3.11.     | SANEAMIENTO BÁSICO .....                                                                                                     | 81         |
|           | Alcantarillado.....                                                                                                          | 81         |
| 3.12.     | ENERGIA ELECTRICA .....                                                                                                      | 82         |
| 3.13.     | RESIDUOS SOLIDOS .....                                                                                                       | 83         |
|           | Recolección de basuras .....                                                                                                 | 83         |
|           | Relleno sanitario .....                                                                                                      | 83         |
| <b>4.</b> | <b>DIAGNÓSTICO DE SOSTENIBILIDAD Y MEDIO AMBIENTE. ....</b>                                                                  | <b>84</b>  |
| 4.1.      | SOSTENIBILIDAD Y MEDIO AMBIENTE:.....                                                                                        | 84         |
|           | Priorización de necesidades identificadas en la construcción participativa del plan de desarrollo sector medio ambiente..... | 87         |
|           | Cambio climático .....                                                                                                       | 88         |
|           | Energías alternativas .....                                                                                                  | 89         |
|           | Servicios eco sistémicos .....                                                                                               | 90         |
| <b>5.</b> | <b>DIAGNÓSTICO DE COMPETITIVIDAD. ....</b>                                                                                   | <b>92</b>  |
| 5.1.      | SISTEMAS PRODUCTIVOS DEL MUNICIPIO .....                                                                                     | 92         |
|           | Agricultura .....                                                                                                            | 92         |
|           | Sector pecuario .....                                                                                                        | 96         |
| 5.2.      | INFRAESTRUCTURA PARA LA CONECTIVIDAD REGIONAL.....                                                                           | 97         |
|           | Transporte terrestre.....                                                                                                    | 97         |
|           | Red Vial Nacional.....                                                                                                       | 97         |
|           | Red Vial Secundaria .....                                                                                                    | 97         |
|           | Red vial secundaria servicios de transporte.....                                                                             | 99         |
|           | Red vial terciaria .....                                                                                                     | 99         |
|           | Transporte fluvial.....                                                                                                      | 100        |
|           | Transporte aéreo .....                                                                                                       | 101        |
| 5.3.      | CONECTIVIDAD Y TICS .....                                                                                                    | 102        |
|           | Sector educación y social .....                                                                                              | 102        |
|           | Sector gobierno.....                                                                                                         | 105        |
|           | Sector seguridad .....                                                                                                       | 105        |
|           | Otros .....                                                                                                                  | 106        |
| <b>6.</b> | <b>DIAGNÓSTICO DE SEGURIDAD Y CONVIVENCIA. ....</b>                                                                          | <b>106</b> |
| 6.1.      | CONFLICTO ARMADO .....                                                                                                       | 106        |
| 6.2.      | CULTIVOS ILÍCITOS .....                                                                                                      | 107        |
| <b>7.</b> | <b>DIAGNOSTICO ADMINISTRATIVO FINANCIERO Y PRESUPUESTAL.....</b>                                                             | <b>109</b> |
| 7.1.      | ESTRUCTURA ADMINISTRATIVA.....                                                                                               | 109        |
| 7.2.      | PRESUPUESTO DEL MUNICIPIO .....                                                                                              | 110        |
| 7.3.      | SISTEMA GENERAL DE PARTICIPACIONES.....                                                                                      | 111        |
| 7.4.      | SISTEMA GENERAL DE REGALIAS.....                                                                                             | 111        |
| 7.5.      | CIFRAS DE DESARROLLO TERRITORIAL .....                                                                                       | 113        |
| <b>2.</b> | <b>CAPITULO II.....</b>                                                                                                      | <b>115</b> |
| 2.1       | COMPONENTE ESTRATEGICO.....                                                                                                  | 115        |
| 1.1.      | Misión plan de desarrollo “nuestro compromiso es cumaribo” para la vigencia 2.016-2.019.....                                 | 115        |
| 1.2.      | Visión plan de desarrollo “nuestro compromiso es cumaribo” para la vigencia 2.016-2.019.....                                 | 116        |
| 1.3.      | Estructura del plan.....                                                                                                     | 116        |
| <b>3.</b> | <b>DESARROLLO PROGRAMÁTICO DEL PLAN .....</b>                                                                                | <b>117</b> |
| 3.1.      | DIMENSIÓN 1: NUESTRO COMPROMISO ES LA EQUIDAD Y EL DESARROLLO HUMANO PARA CUMARIBO.                                          | 117        |





|                                                                            |     |
|----------------------------------------------------------------------------|-----|
| Articulación plan de desarrollo nacional (Estrategias transversales) ..... | 117 |
| Articulación con los objetivos de desarrollo sostenible.....               | 117 |
| 3.1.1. PROGRAMA 1: EL DESARROLLO SOSTENIBLE COMIENZA POR LA EDUCACIÓN..... | 119 |
| Subprograma: Calidad Educativa. ....                                       | 119 |
| Subprograma: Volvamos al colegio .....                                     | 120 |
| Subprograma: Educación Superior. ....                                      | 121 |
| Subprograma: Educación Incluyene.....                                      | 122 |
| 3.1.2. PROGRAMA 2: TERRITORIOS SOSTENIBLES Y SALUDABLES.....               | 123 |
| Subprograma: Aseguramiento.....                                            | 123 |
| Subprograma: Servicio en salud.....                                        | 124 |
| Subprograma: Promoción social en salud.....                                | 127 |
| Subprograma: Riesgos profesionales.....                                    | 128 |
| Subprograma: Riesgos profesionales.....                                    | 128 |
| Subprograma: Autoridad sanitaria. ....                                     | 128 |
| 3.1.3. PROGRAMA 3: INCLUSIÓN SOCIAL NUESTRO COMPROMISO .....               | 129 |
| Subprograma: Niños, niñas, adolescentes y jóvenes de Cumaribo .....        | 129 |
| Subprograma: Inclusión y oportunidades para grupos poblacionales.....      | 132 |
| Subprograma: Equidad de Genero.....                                        | 135 |
| Subprograma: Respeto y promoción de los derechos de las víctimas. ....     | 137 |
| Subprograma: Cultura como motor del desarrollo sostenible .....            | 140 |
| Subprograma: Deporte para la paz y la vida .....                           | 144 |
| Subprograma: Vivienda y habitad. ....                                      | 147 |
| Subprograma: Agua potable y servicios públicos de calidad.....             | 148 |
| 3.2. DIMENSIÓN 2: BUEN GOBIERNO, PAZ Y PARTICIPACIÓN. ....                 | 150 |
| Articulación plan de desarrollo nacional (Estrategias transversales) ..... | 150 |
| Articulación con los objetivos de desarrollo sostenible.....               | 150 |
| 3.2.1. PROGRAMA 1: GOBERNANZA SOSTENIBLE .....                             | 152 |
| Subprograma: modernización y fortalecimiento institucional.....            | 153 |
| Subprograma: Convivencia y seguridad.....                                  | 154 |
| Subprograma: Desarrollo Fronterizo .....                                   | 155 |
| 3.2.2. PROGRAMA 2: COOPERACION, DESARROLLO Y PAZ .....                     | 156 |
| Subprograma: Desarrollo territorial. ....                                  | 156 |
| 3.3. DIMENSIÓN 3: CIENCIA TECNOLOGIA E INNOVACION PARA LA PAZ. ....        | 157 |
| Articulación plan de desarrollo nacional (Estrategias transversales) ..... | 158 |
| Articulación con los objetivos de desarrollo sostenible.....               | 158 |
| 3.3.1. PROGRAMA 1: APROPIACIÓN SOCIAL DE LAS TICS.....                     | 159 |
| Subprograma: Aplicación social de CTel .....                               | 160 |
| Subprograma: Infraestructura TICS. ....                                    | 162 |
| 3.4. DIMENSIÓN 4: ETNODESARROLLO .....                                     | 162 |
| Articulación plan de desarrollo nacional (Estrategias transversales) ..... | 163 |
| Articulación con los objetivos de desarrollo sostenible.....               | 163 |
| 3.4.1. PROGRAMA 1: COSMOVISIÓN PARA EL DESARROLLO .....                    | 165 |
| Subprograma: Territorio y biodiversidad. ....                              | 165 |
| Subprograma: Gobierno propio y control social. ....                        | 166 |
| Subprograma: Prevalencia de derechos. ....                                 | 167 |
| Subprograma: Seguridad económica.....                                      | 169 |
| 3.5. DIMENSIÓN 5: TERRITORIO SOSTENIBLE Y CRECIMIENTO VERDE. ....          | 171 |
| Articulación plan de desarrollo nacional (Estrategias transversales) ..... | 171 |
| Articulación con los objetivos de desarrollo sostenible.....               | 171 |
| 3.5.1. PROGRAMA 1: TERRITORIO RESILIENTE.....                              | 172 |
| Subprograma: Biodiversidad y recursos eco sistémicos.....                  | 172 |
| Subprograma: Cambio climático. ....                                        | 174 |
| Subprograma: Gestión integral de residuos solidos .....                    | 175 |







|                                                                           |            |
|---------------------------------------------------------------------------|------------|
| Subprograma: Ordenamiento Territorial.....                                | 176        |
| Subprograma: Gestión integral del riesgo.....                             | 177        |
| Subprograma: Educación Ambiental.....                                     | 178        |
| 3.6. DIMENSIÓN 6: COMPETITIVIDAD Y DESARROLLO RURAL SOSTENIBLE.....       | 179        |
| Articulación plan de desarrollo nacional (Estrategias transversales)..... | 179        |
| Articulación con los objetivos de desarrollo sostenible.....              | 179        |
| 3.6.1. PROGRAMA 1: NEGOCIOS VERDES.....                                   | 180        |
| Subprograma: Agro sistemas sostenibles.....                               | 180        |
| Subprograma: Biocomercio.....                                             | 182        |
| Subprogramas: Incentivos a la producción.....                             | 184        |
| Subprogramas: Alianzas para el comercio.....                              | 185        |
| 3.6.1. PROGRAMA 2: AMBIENTE CONSTRUIDO.....                               | 186        |
| Subprograma: Movilidad e Infraestructura Vial, fluvial y aérea.....       | 186        |
| Subprograma: Equipamiento Urbano.....                                     | 188        |
| <b>CAPITULO III.....</b>                                                  | <b>189</b> |
| PLAN FINANCIERO Y PLURIANUAL DE INVERSIONES.....                          | 189        |
| <b>CAPITULO IV.....</b>                                                   | <b>192</b> |
| GESTIÓN PARA RESULTADOS, SEGUIMIENTO Y EVALUACIÓN DEL PLAN.....           | 192        |
| <b>BIBLIOGRAFIA.....</b>                                                  | <b>195</b> |
| <b>REFERENCIAS.....</b>                                                   | <b>196</b> |





#### LISTADO DE MAPAS

- Mapa 1:** localización Geográfica
- Mapa 2:** Casco urbano Cumaribo
- Mapa 3:** Usos del suelo
- Mapa 4:** Núcleos educativos para el municipio de cumaribo
- Mapa 5:** Parque Nacional Natural El Tuparro
- Mapa 6:** Cuenca Hidrográfica Del Mataven
- Mapa 7:** Temperatura de Cumaribo
- Mapa 8:** localización parque Nacional Natural el tuparro
- Mapa 10:** Precipitaciones Cumaribo
- Mapa 11:** Radiación solar en cumaribo
- Mapa 12:** Brillo solar en Cumaribo
- Mapa 13:** Almacenamiento de carbono en Cumaribo
- Mapa 14:** Conservación de aguas en Cumaribo
- Mapa 15:** Retención de Sedimentos Cumaribo
- Mapa 16:** Nivel de producción de cultivos Transitorios
- Mapa 17:** Nivel de producción de cultivos Permanentes
- Mapa 18:** Nivel de producción de Maíz
- Mapa 19:** Nivel de producción de Caña Panelera
- Mapa 20:** Niveles de producción en cultivos de Plátano
- Mapa 21:** Red vial Secundaria
- Mapa 22:** Red vial Terciaria
- Mapa 23:** Localización de cultivos ilícitos del municipio.
- Mapa 24:** Lote de coca en Cumaribo
- Mapa 25:** localización de cultivos ilícitos en el PNNT





## LISTADO DE TABLAS

- Tabla 1:** Inspección Puerto Príncipe División Política
- Tabla 2:** Inspección Werima División Política
- Tabla 3:** Inspección El Viento División Política
- Tabla 4:** Inspección San José De Ocune División Política
- Tabla 5:** Inspección Santa Rita División Política
- Tabla 7:** Inspección Palmarito División Política
- Tabla 8:** Inspección El Tuparro División Política
- Tabla 9:** Inspección Chaparral División Política
- Tabla 10:** Inspección Amanaven División Política
- Tabla 11:** Inspección La Catorce División Política
- Tabla 12:** Inspección Chupave División Política
- Tabla 13:** Inspección La Rompida División Política
- Tabla 14:** Inspección Guanape División Política
- Tabla 15:** Inspección Puerto Nariño División Política
- Tabla 16:** Casco Urbano Cumaribo División Política
- Tabla 17:** Extensión territorial de Cumaribo
- Tabla 18:** Resguardos Indígenas
- Tabla 19:** Clasificación De Fuentes Hídricas
- Tabla 20:** Rango de edad proyección 2015
- Tabla 21:** Rango de edad proyectada 2020
- Tabla 22:** Análisis de cierre de brechas Cumaribo Cobertura neta educación media (% ,2014)
- Tabla 23:** Directorio único de establecimientos educativos – de
- Tabla 23-a:** Matriculas 2015.
- Tabla 24:** Cobertura Educativa bruta y neta de Cumaribo
- Tabla 25:** Cobertura bruta y neta Educativa por nivel de Cumaribo
- Tabla 26:** Matricula Oficial Educativa de Cumaribo
- Tabla 27:** Matricula Educativa por sectores Cumaribo





**Tabla 28:** Matricula Educativa por zona Cumaribo

**Tabla 29:** Matricula Educativa por genero Cumaribo

**Tabla 30:** Tasa de deserción año 2012 a 2015 municipio de cumaribo

**Tabla 31:** Análisis de cierre de brechas Cumaribo Pruebas saber 11 matemáticas (2014)

**Tabla 32:** Análisis de cierre de brechas Cumaribo Tasa analfabetismo mayores a 15 años (2005)

**Tabla 33:** Priorización de necesidades identificadas en la construcción participativa del plan de desarrollo sector educación

**Tabla 34: Análisis de cierre de brechas Cumaribo,** Tasa de mortalidad infantil-Fallecidos por mil nacidos vivos (2011), Cobertura vacunación DTP (2014)

**Tabla 35:** Cobertura del régimen subsidiado y contributivo

**Tabla 36:** Prestadores de servicio De Salud

**Tabla 37:** Priorización de necesidades identificadas en la construcción participativa del plan de desarrollo sector salud.

**Tabla 38:** Casos de Dengue por grupos de edad 2012

**Tabla 39:** Casos de Malaria por grupos de edad 2012

**Tabla 40:** Porcentajes de menores por grupos de edad, Muestra de Estudio para la situación nutricional de NNA

**Tabla 41:** Porcentajes de menores por género, Muestra de Estudio para la situación nutricional de NNA

**Tabla 42:** Porcentajes de menores por zona, Muestra de Estudio para la situación nutricional de NNA

**Tabla 43:** Estado nutricional de los menores según indicadores.

**Tabla 44:** Caracterización del adulto mayor por afiliación

**Tabla 45:** Priorización de necesidades identificadas en la construcción participativa del plan de desarrollo sector Indígena (Seguridad Alimentaria)

**Tabla 46:** Priorización de necesidades identificadas en la construcción participativa del plan de desarrollo sector Indígena (Seguridad Económica)

**Tabla 47:** Priorización de necesidades identificadas en la construcción participativa del plan de desarrollo sector Indígena (Salud)

**Tabla 48:** Priorización de necesidades identificadas en la construcción participativa del plan de desarrollo sector Indígena (Educación)

**Tabla 49:** Priorización de necesidades identificadas en la construcción participativa del plan de desarrollo sector Indígena (Gobierno Propio)

**Tabla 50:** Priorización de necesidades identificadas en la construcción participativa del plan de desarrollo sector Indígena (Vivienda entorno y habitad)





**Tabla 51:** Caracterización de víctimas del conflicto

**Tabla 52:** Caracterización de víctimas que se reconoce con alguna pertenencia étnica.

**Tabla 53:** Caracterización de víctimas que se reconoce por género.

**Tabla 54:** Caracterización de víctimas con discapacidad.

**Tabla 55:** Caracterización de hechos victimizantes.

**Tabla 56:** Centros deportivos del municipio.

**Tabla 57:** Centros deportivos del municipio..

**Tabla 58:** Análisis de cierre de brechas Cumaribo (Vivienda), Déficit cualitativo de vivienda (2005), Déficit cuantitativo de vivienda (2005)

**Tabla 59:** Equipamiento municipal Sector Acueducto y Agua Potable

**Tabla 60:** Análisis de cierre de brechas Cumaribo (Acueducto y Agua Potable).

**Tabla 61:** Equipamiento municipal PTAR .

**Tabla 62:** Cobertura de Energía Eléctrica.

**Tabla 63:** Priorización de necesidades identificadas en la construcción participativa del plan de desarrollo sector medio ambiente.

**Tabla 64:** Tabla de producción de Cumaribo Sector Pecuario (Bovinos)

**Tabla 65:** Tabla de producción de Cumaribo. Sector Porcino

**Tabla 66:** Tabla de producción de Cumaribo. La población aviar

**Tabla 67:** Red vial secundaria de Cumaribo

**Tabla 68:** Red vial secundaria servicios de transporte de Cumaribo

**Tabla 69:** Red vial terciaria de Cumaribo

**Tabla 70:** Pistas aéreas de Cumaribo

**Tabla 71:** Puntos vive Digital de Cumaribo

**Tabla 72:** Antenas de Comunicaciones Cumaribo

**Tabla 73:** Conflicto armado y seguridad.

**Tabla 74:** Cultivos ilícitos en el PNNT

**Tabla 75:** Resumen información presupuestal del municipio

**Tabla 76:** Sistema general de participaciones

**Tabla 77:** Sistema general de regalías.





**Tabla 78:** Información general de proyectos aprobados OCAD.

#### LISTADO DE GRAFICAS

**Grafica 1:** Censo Población Cumaribo 2005.

**Grafica 2:** Población Proyectada 2015-2020.

**Grafica 3:** Pirámide Poblacional Proyectada 2015.

**Grafica 4:** Pirámide Poblacional Proyectada 2020.

**Grafica 5:** Comparación de porcentajes según niveles de desempeño en el municipio de CUMARIBO y el país en lenguaje de tercer grado, 2014.

**Grafica 6:** Comparación de porcentajes según niveles de desempeño en el municipio (icfes).

**Grafica 7:** Comparación de porcentajes según niveles de desempeño en el municipio de CUMARIBO y el país en el área de matemática tercer grado, 2014.

**Grafica 8:** Comparación de porcentajes según niveles de desempeño en el municipio y el país por tipos de establecimientos en matemática tercer grado, 2014.

**Grafica 9:** Comparación de porcentajes según niveles de desempeño en el municipio de CUMARIBO y el país en el área de lenguaje quinto grado, 2014.

**Grafica 10:** Comparación de porcentajes según niveles de desempeño en el municipio y el país por tipos de establecimientos el área de lenguaje de quinto grado, 2014.

**Grafica 11:** Comparación de porcentajes según niveles de desempeño en el municipio de CUMARIBO y el país en el área matemática quinto grado, 2014.

**Grafica 12:** Comparación de porcentajes según niveles de desempeño en el municipio y el país por tipos de establecimientos en matemática quinto grado, 2014.

**Grafica 13:** Comparación de porcentajes según niveles de desempeño en el municipio de CUMARIBO y el país en el área de lenguaje noveno grado, 2014.

**Grafica 14:** Comparación de porcentajes según niveles de desempeño en el municipio y el país por tipos de establecimientos el área de lenguaje de noveno grado, 2014.

**Grafica 15:** Comparación de porcentajes según niveles de desempeño en el municipio de CUMARIBO y el país en el área matemática noveno grado, 2014.

**Grafica 16:** Comparación de porcentajes según niveles de desempeño en el municipio y el país.

**Grafica 17:** Nivel Educativo.

**Grafica 18:** Coberturas de Vacunacion en Cumaribo durante el ultimo Trienio

**Grafica 19:** Canal Endémico EDA, Cumaribo a semana 48 de 2015

**Grafica 20:** Número de casos de IRA reportados por grupo de edad, Cumaribo, Semana 48 de 2015

**Grafica 21:** Distribución porcentual de casos de EDA en menores de 19 años Cumaribo





---

**Grafica 22:** Porcentaje de menores valorados según su edad.

**Grafica 23:** Porcentaje Nutricional de los menores por cada indicador.





**ACUERDO No. 005  
(Mayo 28 de 2016)**

**POR MEDIO DEL CUAL SE ADOPTA EL PLAN DE DESARROLLO DEL MUNICIPIO DE CUMARIBO PARA EL PERIODO 2016 – 2019 “NUESTRO COMPROMISO ES CUMARIBO”**

**EL HONORABLE CONCEJO MUNICIPAL DE CUMARIBO EN EJERCICIO DE SUS FACULTADES CONSTITUCIONALES Y LEGALES Y EN ESPECIAL LAS CONFERIDAS POR EL NUMERAL 2 DEL ARTÍCULO 313 DE LA CONSTITUCIÓN POLÍTICA Y LOS ARTÍCULOS 74 DE LA LEY 136 DE 1994; 37,38,39 Y 40 DE LA LEY 152 DE 1994**

Y

**CONSIDERANDO:**

1. Que la ley 152 de 1994 estableció los procedimientos y mecanismos para la elaboración, aprobación, ejecución, seguimiento, evaluación y control de los planes de desarrollo de las entidades territoriales, así como la regulación de los demás aspectos contemplados por el artículo 342, y en general por el capítulo 2o. del título XII de la Constitución Política y demás normas constitucionales que se refieren al plan de desarrollo y la planificación.
2. Que el programa de gobierno “**MI COMPROMISO ES CUMARIBO**”, fue registrado al momento de la inscripción como candidato por el alcalde electo para la vigencia 2016-2019.
3. Que el Plan de Desarrollo es la carta de navegación y el principal instrumento de planeación para su desarrollo integral. Es un instrumento político y técnico, construido en forma democrática y pluralista, donde se concretan las decisiones, acciones, medios y recursos para promover el bienestar integral de la población, garantizar los derechos humanos y fortalecer la democracia participativa, donde se ve reflejado el Programa de Gobierno elegido, por lo tanto, es el más importante instrumento de planeación y de gestión pública para lograr los fines esenciales de la Administración Municipal.
4. Que el Honorable Concejo Municipal de acuerdo a la ley 152 de 1994, es el organismo de aprobación de los Planes de Desarrollo, quien verificará la correspondencia del Plan con el Programa de Gobierno.

**ACUERDA**

**ARTÍCULO PRIMERO: ADÓPTESE** para el municipio de Cumaribo, el Plan de Desarrollo denominado “**NUESTRO COMPROMISO ES CUMARIBO**” para la vigencia 2016-2019.







**ARTÍCULO SEGUNDO: CAPÍTULOS DEL PLAN:** El Plan de Desarrollo “**NUESTRO COMPROMISO ES CUMARIBO 2016 - 2019**”, se estructura en Cuatro Capítulos: el primero hace referencia al componente general, el segundo a la parte estratégica, el tercero contempla el plan financiero y plurianual de inversiones y el último hace referencia a la gestión para resultados, seguimiento y evaluación del plan.

Son parte del Plan de Desarrollo “**NUESTRO COMPROMISO ES CUMARIBO**” para la vigencia 2016-2019, los siguientes documentos: Programa de Gobierno, diagnóstico integral sectorial, memorias de participación de la comunidad en la etapa de formulación del plan.

## **1. CAPITULO I**

### **COMPONENTE GENERAL**

#### **1.1. Marco Normativo**

El proceso de planificación entre los distintos niveles del estado se articula a través de los diferentes desarrollos normativos que definen competencias y herramientas para la organización y gestión territorial.

Lo anterior implica, en el contexto local, un esfuerzo de coordinación en la planeación y la gestión, en aras de potencializar y focalizar en forma asertiva la asignación de los recursos públicos.

A continuación se presenta el marco normativo general:

**CONSTITUCIÓN POLÍTICA 1991:** El artículo 339, establece la obligatoriedad del instrumento de planeación para las entidades territoriales del orden nacional departamental y municipal. Define los propósitos y objetivos del plan de desarrollo y los contenidos del plan de inversiones públicas; para garantizar el uso eficiente de los recursos y el desempeño adecuado de las funciones asignadas a estas por la Constitución y la ley. El artículo 340, constituye el Sistema Nacional de Planeación, y con él los Consejos de Planeación como instancia de participación ciudadana y órgano consultivo y de discusión del plan de desarrollo.

**LEY 388 DE 1997:** El artículo 6, complementa la planificación económica y social con la planificación física, para orientar el desarrollo del territorio, racionalizar las intervenciones sobre el territorio y orientar su desarrollo y aprovechamiento sostenible.

**LEY 1454 DE 2011, NORMA ORGÁNICA DE ORDENAMIENTO TERRITORIAL:** Tiene por objeto establecer las normas orgánicas para la organización político administrativa del territorio colombiano; enmarcar en las mismas el ejercicio de la actividad legislativa en materia de normas y disposiciones de carácter orgánico relativas a la organización político administrativa del Estado en el territorio; establecer los principios rectores del





ordenamiento; definir el marco institucional e instrumentos para el desarrollo territorial; definir competencias en materia de ordenamiento territorial entre la Nación, las entidades territoriales y las áreas metropolitanas y establecer las normas generales para la organización territorial.

LEY 152 DE 1994: Establece los procedimientos para elaborar, aprobar, ejecutar y evaluar los planes de desarrollo conforme a las prioridades de los grupos sociales que conforman la entidad territorial y el programa de gobierno. También define los mecanismos para armonizar e interrelacionar los planes con los procesos presupuestales y las funciones de cada dependencia e instancia que interviene en él y enfatiza en la participación de la sociedad civil.

LEY 1753 DE 2015: Por la cual se expide el Plan Nacional de Desarrollo 2014-2018 “Todos por un nuevo país”, que tiene como objetivo construir una Colombia en paz, equitativa y educada, en armonía con los propósitos del Gobierno nacional, con las mejores prácticas y estándares internacionales, y con la visión de planificación, de largo plazo prevista por los objetivos de desarrollo sostenible.

### ARTICULO TERCERO: Enfoque del plan

#### 1.2. Enfoques Del Plan

#### Enfoque General de Desarrollo Integral.

El desarrollo integral es un derecho humano fundamental reconocido internacionalmente, es un proceso de transformación multidimensional, sistémico, sostenible, diferencial e incluyente que se genera de manera planeada para lograr el bienestar de la población en armonía y equilibrio con lo ambiental (natural y construido), lo socio-cultural, lo económico, y lo político administrativo en el territorio del municipio de Cumaribo, y teniendo en cuenta el contexto global más allá de las fronteras del municipio; esto implica el abordaje conceptual y normativo desde diferentes enfoques durante la formulación, la ejecución, el monitoreo – seguimiento, la evaluación y acciones de mejoras, lo cual requiere desarrollar un sistema de información que posibilite de manera separada el registro y monitoreo de estos enfoques.<sup>1</sup>

El Desarrollo Integral tiene dos elementos: El primero el Territorio, es la base físico-geográfica de las actividades humanas: definida como ambiente natural, espacio, paisaje, región geográfica; y también como un lugar conformado por diversas unidades geomorfológicas (accidentes geográficos), el sistema ecológico global (la biosfera) y ecosistemas. Desde esta perspectiva, el territorio ofrece oportunidades pero también implica algunas restricciones, por ejemplo fenómenos naturales que pueden ocasionar situaciones de desastre<sup>2</sup>.

<sup>1</sup> DEPARTAMENTO NACIONAL DE PLANEACIÓN. Guía para la gestión pública territorial – Planeación para el desarrollo integral en las entidades Territoriales 2012 - 2015. Bogotá, 2012. p. 17.

<sup>2</sup> Ibid, pag 18





El segundo elemento del desarrollo integral es la interacción entre la población del municipio y el territorio (base física, espacial y ambiental) para la producción y reproducción del grupo social, esta unión de territorio y población le da forma y estructura las áreas de planeación del municipio.

**Numeral 1: Enfoque Sistémico y multidimensional:** Este enfoque implica contemplar relaciones, interacciones, interdependencias y articulaciones armónicas y en equilibrio del conjunto de dimensiones: social, económica, medio ambiente, institucional, ciencia y tecnología y etnodesarrollo. Abordar el concepto sistémico y multidimensional del desarrollo humano, “comprende que las dimensiones están interrelacionadas, no se trata de partes separadas o separables, sino de un todo complejo. Si bien en el presente plan las diferentes dimensiones se tratan por separado, se lo hace solo como medio explicativo, pero no se puede olvidar su carácter de inseparabilidad”.<sup>3</sup>

**Numeral 2: Enfoque de coordinación de la Gestión Pública:** La concreción de acciones y gestión de programas y proyectos requiere de una coordinación y articulación intersectorial, interinstitucional y entre niveles de gobierno nación, departamento y municipio, igual con el sector privado, y de cooperación internacional, y en todos los casos requiere la coordinación con la comunidad receptora de programas, proyectos y acciones del estado; esto con el fin de aunar esfuerzos, evitar duplicidad de funciones, ahorrar recursos y en suma lograr mayor eficiencia y eficacia en la gestión de las entidades de los diferentes órdenes y resultados oportunos y favorables para la comunidad en su conjunto.

**Numeral 3: Enfoque de acción diferencial:** El enfoque diferencial es un método de análisis, de actuación y de evaluación de la población, basado en la protección de los derechos fundamentales de las poblaciones desde una perspectiva de equidad y diversidad; en ese sentido, considera la complejidad de la situación de pobreza y vulnerabilidad como algo diferencial según el tipo de sujeto, y por otro lado, promueve una visión múltiple de las opciones de desarrollo, respetando la diversidad étnica y cultural, concretar mecanismos que reproduzcan la inclusión y el desarrollo con equidad y se basa en el derecho a la igualdad, en otras palabras, “personas en situaciones similares deben ser tratadas de forma igual, y que aquellas que están en situaciones distintas deben tratarse de manera distinta, en forma proporcional a dicha diferencia” (Ministerio de Cultura, 2010)<sup>4</sup>.

**Numeral 4: Enfoque de garantía y goce efectivo de derechos:** Los derechos humanos son el fin y el medio, los sujetos de derecho son el eje del desarrollo, diseño, ejecución y evaluación de planes, programas y proyectos, en relación con su impacto en la realización de los derechos de las personas y en las comunidades. La interdependencia e integralidad de los derechos guían la acción pública.

<sup>3</sup> SABOGAL TAMAYO, Julián. Desarrollo Humano Multidimensional, Óp. cit.

<sup>4</sup> DEPARTAMENTO NACIONAL DE PLANEACIÓN. Guía para la incorporación de la variable étnica y el enfoque diferencial en la formulación e implementación de planes y políticas a nivel nacional y territorial Bogotá, 2012. p. 17 - 18.





Este enfoque demanda garantizar un entorno donde se proteja al ser humano de las principales privaciones y se garanticen las libertades básicas. En ese enfoque los derechos se ejercen, se respetan, se protegen, se garantizan, se cumplen. El Enfoque de Derechos parte de la universalidad, la igualdad y la no discriminación, de donde se desprenden las acciones preferenciales hacia los grupos vulnerables o excluidos de la sociedad. En ese sentido, se considera cada derecho y las categorías en las que son presentados como universales, exigibles, indivisibles, progresivos y reconocedores de la diversidad.

**Numeral 5: Enfoque de Inclusión y Focalización en el gasto social:** El artículo 94 de la Ley 715 de 2001 y artículo 24 de la Ley 1176 de 2007, puntualiza que la focalización es el proceso mediante el cual se garantiza que el gasto social se asigne a los grupos de población más pobre y vulnerable; considerando que los recursos del municipios son escasos, y que los proyectos y necesidades para satisfacerse a la comunidad en su conjunto rebasan las posibilidades del municipio; esto obliga a las administraciones a priorizar el presupuesto y los resultados para el periodo de gobierno en el plan de desarrollo municipal, plan operativo y planes de acción anuales. La administración municipal para tal efecto construirá y utilizara una matriz que le posibilite priorizar el gasto social, conforme al grado de vulnerabilidad de la población a atender en el marco de garantía y goce efectivo de derechos y atención diferencial e incluyente.

**Numeral 6: Enfoque Objetivos del Desarrollo Sostenible:** El Decreto 0280 del 18 de febrero de 2015, Por el cual se crea la Comisión interinstitucional de Alto Nivel para el alistamiento y la efectiva implementación de la Agenda de Desarrollo Post-2015 y sus Objetivos de Desarrollo Sostenible (ODS). Que en virtud de lo anterior, el Plan Nacional de Desarrollo 2014 - 2018, en su introducción, establece la necesidad de incorporar estrategias con enfoque prospectivo que le permitan al país dar cumplimiento a la Agenda de Desarrollo Post-2015 de la Organización de las Naciones Unidas -ADP2015, a los Objetivos de Desarrollo Sostenible (ODS)- y a sus respectivas metas establecidas a 2030, con el fin de erradicar de manera irreversible la pobreza en todo el territorio y generar las condiciones para alcanzar un desarrollo 4 República de Colombia Presidencia de la República Decreto 0280 del 18 de febrero de 2015 sostenible que integre y articule sus tres dimensiones, con una visión a largo plazo.<sup>5</sup>

**Numeral 6: Enfoque Poblacional:** Da cuenta de la diversidad en la población y sus demandas e intereses particulares, permite definir la magnitud de las demandas de bienes y servicios a satisfacer, y su concentración en puntos específicos del territorio, el potencial laboral para la economía y las posibilidades de sostenibilidad Poblacional; hace visible a las Poblaciones en situación riesgo, vulnerabilidad y exclusión, y condiciones de vida mínimas población en pobreza y pobreza extrema y víctimas de la violencia; igual, permite la “identificación y focalización” de la intervención, y desarrollar acciones afirmativas y diferenciales sensibles al género (mujeres y hombres), al ciclo vital (niñez, infancia, adolescencia, adulto mayor), a la etnia (indígenas, raizales,

<sup>5</sup>Decreto 0280 del 18 de febrero de 2015.





afrocolombianos, R-ROM), a la discapacidad y a la opción sexual (lesbianas, gay, bisexuales o transexuales). como sujeto del desarrollo y de derechos<sup>6</sup>.

- **Equidad de Género:** Los municipios deben impulsar la perspectiva de género en la formulación, gestión y seguimiento de las políticas, planes y programas en las entidades públicas nacionales y territoriales según lo dispuesto en el decreto 3445 de 17 de septiembre de 2010 art. 20 Numeral 2. Lo anterior implica: Garantizar los derechos humanos integrales e interdependientes de las mujeres y la igualdad de género, Fortalecer el tema de mujer y género en las instituciones del estado a nivel nacional y territorial, Promover espacios de interlocución con las organizaciones de mujeres y de la sociedad civil, promover la transversalización del enfoque diferencial de género en las políticas públicas de atención integral a la población desplazada por la violencia y población en pobreza extrema.
- **Primera infancia, niñez y adolescencia:** En el marco de la Ley 1098 de 2008 corresponde a los municipios conforme a sus competencias la inclusión en sus planes de desarrollo de una política pública de sujetos y garantía de derechos (Existencia, desarrollo, ciudadanía, protección especial) para los Niños, Niñas y Adolescentes, lo cual implica una protección integral básica y de derechos humanos diferencial y focalizada.
- **Pobreza extrema “Red Unidos”:** El artículo nueve del Ley 1450 de 2011, establece que los planes de desarrollo y los presupuestos de las entidades territoriales, contemplen en su formulación y ejecución la estrategia territorial para superación de la pobreza extrema, la cual se diseña e implementa a través de Red Unidos; lo anterior hace obligante la inclusión de línea de base diagnóstica de las situación de la población en pobreza extrema del municipio y la formulación focalizada y diferencial de acciones para atender las necesidades de esta población, establecidas conforme a las nueve dimensiones y cuarenta y cinco logros, igual requiere el desarrollo institucional para que las acciones del municipio se concreten y faciliten, con el fin último de lograr una disminución de la pobreza y el hambre en el municipio.
- **Víctimas:** Conforme a la Ley 1448 de 2011, al nivel municipal conforme a sus competencias, le corresponde la inclusión en los planes de desarrollo de acciones integrales y sostenibles para la prevención, protección, asistencia, atención, reparación integral y estabilización socioeconómica de las víctimas del conflicto armado, igual para la participación efectiva de esta población en las diferentes etapas de la gestión pública, incluyendo no sólo a las personas víctimas del desplazamiento forzado sino a toda la población que haya sufrido graves violaciones a los Derechos Humanos y al Derecho Internacional Humanitario de acuerdo con el artículo 3 de la Ley 1448/2011, procurando un enfoque diferencial, es decir reconociendo que diferentes tipos de población requiere soluciones adecuadas a su situación específica.

<sup>6</sup> Ibid, pag.18.





- **Discapacidad:** Según lo dispuesto por la Ley 1145 de 2007, conforme a sus competencias les corresponde a los municipios la inclusión en sus planes de desarrollo de una política pública que reconozca los derechos de las personas con discapacidad y sus familias y promueva su respeto e inclusión social, su registro, localización y caracterización; que faciliten una cobertura focalizada, intersectorial e interinstitucional como herramienta optimizadora de recursos y acciones para dar respuesta a las necesidades de la población con discapacidad, fortaleciendo y dinamizando los comités municipales de discapacidad.
- **Étnico:** La inclusión de la variable étnica o variable étnica y cultural, implica el respeto y reconocimiento de la cultura y de la identidad cultural de los grupos étnicos, trasciende el mero reconocimiento de la diversidad de los grupos étnicos del municipio y la valoración de la diversidad de las culturas, cosmovisiones y cosmogonías de los pueblos sikuni, kichuas, piratapuya, piapoco, piaroa, curripaco, puinave, cuibas, mapayeri, kubeos y salivas, diferenciadas según las características regionales del territorio ancestral o según el sitio de residencia actual; mas allá, se debe visibilizar el pensamiento, las visiones de desarrollo de las propias comunidades y transformarlas en acciones concretas, esto obligan a, considerar a los grupos étnicos como sujetos de derechos colectivos, que deben llevarse a cabo de forma diferenciada, a través de un proceso concertado entre los sujetos de derecho y las instancias que deben garantizarlos, en la definición de elementos y acciones que permitan de manera efectiva y adecuada incorporar el enfoque diferencial en la gestión pública municipal<sup>7</sup>.

## 2. CARACTERIZACIÓN BÁSICA DEL MUNICIPIO

### ARTICULO CUARTO: Localización geográfica

#### 2.1. Localización Geográfica

##### Contexto geográfico:

El Municipio de Cumaribo, cuenta con una jurisdicción que tiene una extensión de 65.193 km<sup>2</sup>, lo que lo convierte en el Municipio más extenso de Colombia.

Este Municipio se encuentra ubicado en el oriente del país en el departamento del Vichada limitando hacia:

- El norte con los Municipios de Santa Rosalía, La primavera y puerto Carreño, Vichada, cuyo límite lo determina el río Tomo.
- El sur limita con el departamento del Guaviare demarcado por el río del mismo nombre.

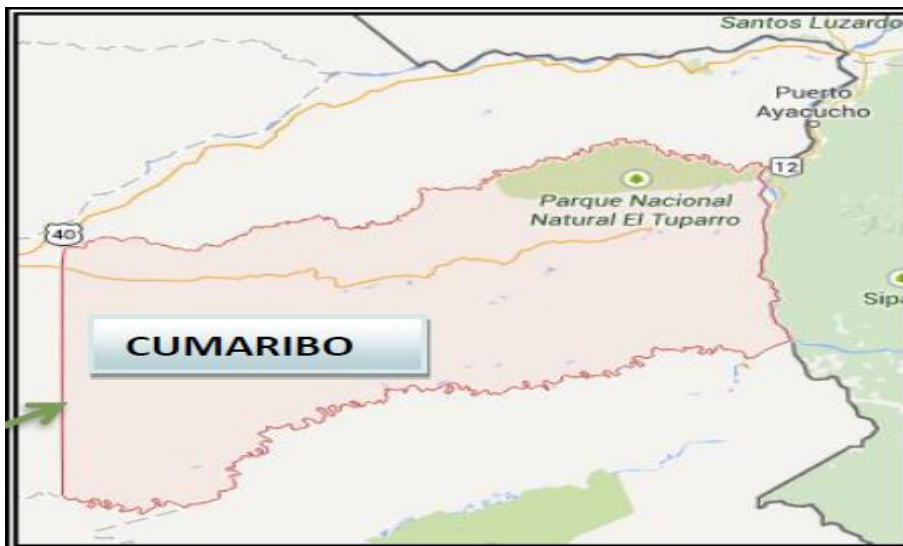
<sup>7</sup> DEPARTAMENTO NACIONAL DE PLANEACIÓN. Guía para la incorporación de la variable étnica y el enfoque diferencial en la formulación e implementación de planes y políticas a nivel nacional y territorial 2012 - 2015. Bogotá, 2012. p. 23 - 25.





- Al Oriente limita con la Republica de Venezuela límite determinado por el río Orinoco.
- y por el occidente limita con el departamento del Meta.

**Mapa 1: localización Geográfica**



Fuente: PBOT 2008

**2.2. División Político- Administrativa**

Cumaribo fue elevado a la categoría de Municipio mediante Ordenanza No. 66 del 22 de Noviembre de 1996, administrativamente pertenece al Departamento de Vichada. El área de ocupación urbana corresponde a la cabecera municipal y en la zona rural se ubican las áreas de manejo especial; el municipio está conformado por 16 inspecciones de las cuales las comprenden 60 veredas, 21 Resguardos Indígenas y el Parque Nacional Natural “El Tuparro”.

**Puerto Príncipe:** Se encuentra localizada en la parte sur occidental del municipio, sobre la margen izquierda del caño Segua, rodeado de los resguardos Unuma y Saracure Cada,

En la localidad funciona la Institución Educativa Puerto Príncipe y un puesto de salud inactivo. La comunidad cuenta con una perforación para el sistema de acueducto, motobomba tipo lapicero de 3” y con la tubería, llaves y accesorios pero no se ha realizado la instalación de las redes.

Tabla 1: Inspección Puerto Príncipe División Política

| INSPECCION | VEREDA       |
|------------|--------------|
|            | Casco Urbano |
|            | Las Auroras  |
|            | La Unión     |
|            | El Palmar    |





|                        |                  |
|------------------------|------------------|
| <b>Puerto Príncipe</b> | Agua Bonita      |
|                        | La Profunda      |
|                        | Tucuriba, Chaiba |
|                        | Las Florez       |
|                        | Michuacan        |
|                        | Caño Amargo      |

Fuente Pbot 2008

**Guerima:** Se encuentra localizada en la parte sur occidental del municipio, sobre la margen izquierda del río UVA a la altura de la desembocadura del caño Segua

En la localidad funciona la Institución Educativa Internado de Guerima y funciona el centro de salud con camas.

Tabla 2: Inspección Guerima División Política

| INSPECCION     | VEREDA       |
|----------------|--------------|
| <b>Guerima</b> | Casco Urbano |
|                | Campo Alegre |
|                | San Carlos   |
|                | Uva Alto     |
|                | Piñalito     |

Fuente Pbot 2008

**El Viento:** Es una población localizada al noroeste del Municipio, se constituye en la puerta de entrada al mismo por vía terrestre, sus habitantes son en su gran mayoría campesinos y colonos.

Cuentan con un puesto de salud el cual se encuentra activo, la Institución Educativa Silvino Caro Heredia funciona como internado con una capacidad de 400 alumnos, cuenta con 12 aulas, cocina- comedor, dos internados, una unidad sanitaria, una unidad administrativa, (secretaría ejecutiva, secretaría académica, rectoría, sala de docentes.<sup>8</sup>)

Tabla 3: Inspección El Viento División Política

| INSPECCION    | VEREDA       |
|---------------|--------------|
| <b>Viento</b> | Casco Urbano |
|               | Progreso     |
|               | Cumachao     |

Fuente Pbot 2008

**San José de Ocune:** Esta población se encuentra localizada sobre la parte alta del río Vichada, es uno de las dieciséis (16) Inspecciones que componen el municipio, cuenta con la institución educativa San Jose.

Tabla 4: Inspección San José De Ocune División Política

| INSPECCION               | VEREDA       |
|--------------------------|--------------|
| <b>San José De Ocune</b> | Casco Urbano |

Fuente Pbot 2008

<sup>8</sup>Plan de desarrollo municipal Cumaribo-Vichada 2008-2011







**Santa Rita:** Se encuentra localizada al oriente de la cabecera municipal sobre las aguas del río Vichada, es el punto intermodal en donde el sistema de transporte pasa de terrestre a fluvial y viceversa, cuenta con la institución educativa Francisco de Paula Santander.

Tabla 5: Inspección Santa Rita División Política

| INSPECCION | VEREDA       |
|------------|--------------|
| Santa Rita | Casco Urbano |

Fuente Pbot 2008

**Tres Matas:** Se encuentra localizada sobre la carretera que dé El Viento conduce a Cumaribo, en la localidad funciona la Institución educativa “Escuela Nueva Tres Matas” y existe allí un puesto de salud inactivo.<sup>9</sup>

Tabla 6: Inspección Santa Rita División Política

| INSPECCION | VEREDA          |
|------------|-----------------|
| Tres Matas | Casco Urbano    |
|            | La Gran Reforma |
|            | Siripiana       |
|            | El Tomo         |

Fuente Pbot 2008

**Palmarito:** Está localizado hacia la parte noreste del municipio sobre la vía que de Cumaribo conduce a Santa Rita, en la localidad funciona la institución Educativa “JUAN JOSE RONDON” y existe allí un puesto de salud compuesto por 4 habitaciones, pero en la actualidad está inactivo<sup>10</sup>.

Tabla 7: Inspección Palmarito División Política

| INSPECCION | VEREDA       |
|------------|--------------|
| Palmarito  | Casco Urbano |
|            | La Reforma   |
|            | Patio Bonito |
|            | Caño Ariba   |
|            | El Diamante  |
|            | La Caneca    |

Fuente Pbot 2008

**El Tuparro:** Se encuentra localizada en la parte nororiental del municipio, en la localidad funciona la Institución Educativa Nueva el placer, la cual tiene una capacidad para 120 alumnos, la escuela cuenta con 3 aulas de clase, dormitorios, cocina-comedor, se requieren más aulas, cuentan con un puesto de salud inactivo, compuesto por 2 habitaciones y la escuela Sardinas.

<sup>9</sup>Plan de desarrollo municipal Cumaribo-Vichada 2008-2011

<sup>10</sup>Plan de desarrollo municipal Cumaribo-Vichada 2008-2011





Tabla 8: Inspección El Tuparro División Política

| INSPECCION | VEREDA       |
|------------|--------------|
| Tuparro    | Mata Grande  |
|            | Casco Urbano |
|            | El placer    |
|            | La Esmeralda |
|            | Camareta     |
|            | El Triunfo   |

Fuente Pbot 2008

**Chaparral:** Se encuentra localizada hacia la parte oriental del municipio, en la vía que conduce de Cumaribo a Santa Rita, en la localidad funciona la Institución Educativa Mercedes Abrego.

Tabla 9: Inspección Chaparral División Política

| INSPECCION | VEREDA         |
|------------|----------------|
| Chaparral  | Chaparral Bajo |
|            | Casco Urbano   |
|            | Nueva Colombia |

Fuente Pbot 2008

**Amanaven:** Se encuentra localizada en la parte sur oriental del municipio, en la localidad funciona la Institución Educativa Jorge Tadeo Lozano.

Tabla 10: Inspección Amanaven División Política

| INSPECCION | VEREDA       |
|------------|--------------|
| Amanaven   | El Palmar    |
|            | Casco Urbano |
|            | Caño Jota    |

Fuente Pbot 2008

**La Catorce:** Se encuentra localizada hacia la parte occidental del municipio sobre la ruta que comunica a Cumaribo con Villavicencio, en la localidad funciona la Institución Educativa Manuelita Sáenz.

Tabla 11: Inspección La Catorce División Política

| INSPECCION | VEREDA              |
|------------|---------------------|
| La Catorce | Casco Urbano        |
|            | Araguatos           |
|            | Chiguagua           |
|            | Omanape             |
|            | Guacamayas          |
|            | Malicia La Libertad |

Fuente Pbot 2008

**Chupave:** La localidad cuenta con un puesto de alud inactivo y la institución educativa internado Chupave





Tabla 12: Inspección Chupave División Política

| INSPECCION     | VEREDA            |
|----------------|-------------------|
| <b>Chupave</b> | Caño Chupave      |
|                | Casco Urbano      |
|                | Caño Cada         |
|                | Vereda La Reforma |

Fuente Pbot 2008

**La Rompida:** La localidad cuenta con la institución educativa escuela La rompida.

Tabla 13: Inspección La Rompida División Política

| INSPECCION        | VEREDA    |
|-------------------|-----------|
| <b>La Rompida</b> | Sabanitas |

Fuente Pbot 2008

**Guanape:** La localidad cuenta con una inspección inactiva, puesto de salud inactivo, y el centro educativo Antonia Santos.

Tabla 14: Inspección Guanape División Política

| INSPECCION     | VEREDA         |
|----------------|----------------|
| <b>Guanape</b> | Casco Urbano   |
|                | Puerto Oriente |

Fuente Pbot 2008

**Puerto Nariño:** La localidad cuenta con la institución educativa Simón Bolívar, un puesto de salud inactivo y una inspección inactiva.

Tabla 15: Inspección Puerto Nariño División Política

| INSPECCION           | VEREDA       |
|----------------------|--------------|
| <b>Puerto Nariño</b> | Casco Urbano |

Fuente Pbot 2008

**Casco Urbano:**

Tabla 16: Casco Urbano Cumaribo División Política

| Municipio                    | Barrio           |
|------------------------------|------------------|
| <b>Casco Urbano Cumaribo</b> | Nuevo Horizonte  |
|                              | Barrio Alcaraván |
|                              | Barrio El Palmar |
|                              | Barrio Nicolino  |
|                              | Matar            |
|                              | Barrio El Centro |
|                              | Vrd Pto Colombia |

Fuente Pbot 2008

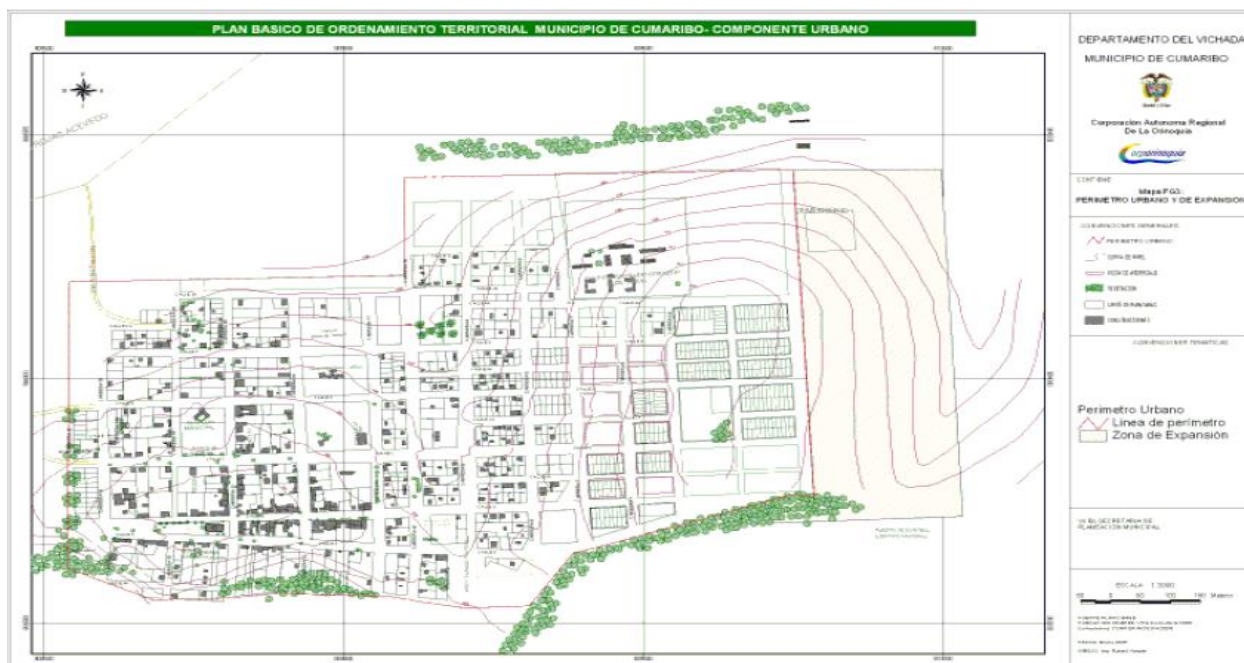
En la elaboración del diagnóstico político administrativo del municipio se pudo evidenciar la falta de información actualizada de cada una de la inspección en temas de





equipamientos, número de habitantes, tipologías de viviendas, necesidades básicas insatisfechas.

Mapa 2: Casco urbano Cumaribo



FuentePbot: 2005

### 2.3. Extensión Territorial

Tabla 17: Extensión territorial de Cumaribo

| Municipio       | Extensión urbana     |            | Extensión Rural       |            | Extensión total       |            |
|-----------------|----------------------|------------|-----------------------|------------|-----------------------|------------|
|                 | Extensión            | Porcentaje | Extensión             | Porcentaje | Extensión             | Porcentaje |
| <b>Cumaribo</b> | 1011 KM <sup>2</sup> | 1.55 %     | 64193 KM <sup>2</sup> | 98.5 %     | 65204 KM <sup>2</sup> | 100 %      |

FuentePbot: 2005

### 2.4. Resguardos indígenas

De acuerdo a la información expuesta por el DANE, este Municipio cuenta con 21 resguardos indígenas. El cuatro reflejado nos indica la proyección de la población indígena en resguardos a Junio 30 de 2014.

Tabla 18: Resguardos Indígenas

| CODIGO, DPTO-MPIO | CODANE RESGUARDO | DPTO-MPIO CODANE | DEPARTAMENTO | MUNICIPIO | RESGUARDO        | POBLACION INDIGENA EN RESGUARDOS |
|-------------------|------------------|------------------|--------------|-----------|------------------|----------------------------------|
| <b>99773</b>      | 1338             | 1338             | VICHADA      | CUMARIBO  | El Unuma (parte) | 3223                             |





|       |      |      |         |          |                               |       |
|-------|------|------|---------|----------|-------------------------------|-------|
| 99773 | 1463 | 1463 | VICHADA | CUMARIBO | Cali-Barranquilla             | 154   |
| 99773 | 1467 | 1467 | VICHADA | CUMARIBO | Carpintero-palomas            | 591   |
| 99773 | 1468 | 1468 | VICHADA | CUMARIBO | Chocon                        | 114   |
| 99773 | 1469 | 1469 | VICHADA | CUMARIBO | Chololobo-Matatu              | 195   |
| 99773 | 1472 | 1472 | VICHADA | CUMARIBO | Egua<br>Guarianacana          | 204   |
| 99773 | 1473 | 1473 | VICHADA | CUMARIBO | Flores- Sombrero              | 45    |
| 99773 | 1475 | 1475 | VICHADA | CUMARIBO | Guacamaya<br>Mamiyare         | 557   |
| 99773 | 1476 | 1476 | VICHADA | CUMARIBO | Kaguanaruba                   | 319   |
| 99773 | 1477 | 1477 | VICHADA | CUMARIBO | La Esmeralda                  | 159   |
| 99773 | 1481 | 1481 | VICHADA | CUMARIBO | Merey La Veraita              | 198   |
| 99773 | 1483 | 1483 | VICHADA | CUMARIBO | Muco Mayoragua                | 331   |
| 99773 | 1484 | 1484 | VICHADA | CUMARIBO | Rio Muco y<br>Guarrojo        | 1542  |
| 99773 | 1485 | 1485 | VICHADA | CUMARIBO | Rio Siare-Baranco<br>Lindo    | 410   |
| 99773 | 1486 | 1486 | VICHADA | CUMARIBO | Rio Tomo y<br>Weberi          | 1042  |
| 99773 | 1487 | 1487 | VICHADA | CUMARIBO | San Luis Del Tomo             | 1310  |
| 99773 | 1488 | 1488 | VICHADA | CUMARIBO | Santa Teresita Del<br>Tuparro | 1440  |
| 99773 | 1489 | 1489 | VICHADA | CUMARIBO | Saracure Rio Cada             | 1891  |
| 99773 | 1491 | 1491 | VICHADA | CUMARIBO | Valdivia                      | 148   |
| 99773 | 1643 | 1643 | VICHADA | CUMARIBO | Punta Badera                  | 177   |
| 99773 | 1415 | 1415 | VICHADA | CUMARIBO | Selva De Mataven              | 14662 |
| Total |      |      |         |          |                               | 28712 |

## 2.5. Sistema Biofísico

**Meteorología:** Cumaribo cuenta con una Temperatura máxima: 28,4°C y una Temperatura mínima: 24,4°C<sup>11</sup>

**Precipitación:** Se presenta un periodo definido de lluvias seguido por uno de sequía; un régimen mono modal. El periodo de lluvias comienza en el mes de abril y termina en noviembre. El promedio anual de lluvias está entre los 1000 cm<sup>3</sup> y 2000 cm<sup>3</sup><sup>12</sup>.

**Radiación solar:** La época de mayor brillo solar en el municipio es durante el periodo de sequía y la de menor en invierno. Con la nubosidad sucede al contrario, durante el periodo de sequía la nubosidad es mínima y durante lluvias aumenta. Se presenta un promedio mensual máximo de 247 horas de brillo solar en enero y uno mínimo de 105 horas en junio. Cal/cm<sup>2</sup><sup>13</sup>

<sup>11</sup> Pbot 2008

<sup>12</sup> Pbot 2008

<sup>13</sup> Pbot 2008





**Humedad relativa:** Se presenta un promedio anual de 79.4% de humedad relativa, con un promedio mínimo de 63% durante febrero y uno máximo de 88% en junio<sup>14</sup>.

**Evaporación:** En Cumaribo la evaporación es menor hacia el suroccidente, área cuya cobertura principal es de selva de transición, mientras que al nororiente aumenta, en donde la principal cobertura es la sabana. De acuerdo con la Gráfica, se presenta un promedio mensual máximo de evaporación de 212 mm durante enero y uno mínimo de 97 mm en junio. mm<sup>15</sup>

**Hidrografía:** La Orinoquía es una de las regiones más ricas en recursos hídricos de Colombia, especialmente en el tramo, que el río Orinoco demarca la frontera con Venezuela; en esta pequeña área desembocan importantes afluentes, los cuales reciben a su vez aportes de ríos menores y caños asociados a todo el sistema.

El territorio y su red hidrográfica hacen parte de la Gran Cuenca de Río Orinoco; el municipio cuenta con los ríos Tomo, Vichada, Guaviare, Tuparro y Caño Matavén como principales tributarios del río Orinoco, los que dependen de la pluviosidad en la cordillera y en la llanura, el régimen de los ríos, la erosión y el arrastre de material de la cordillera<sup>16</sup>.

#### Fuentes Hídricas:

Gran Cuenca Río Orinoco: La Orinoquía, es una de las regiones más ricas en recursos hídricos de Colombia, especialmente en el tramo en el cual el Río Orinoco demarca la frontera con Venezuela, ya que en esta pequeña área desembocan importantes afluentes, los cuales reciben a su vez aportes de ríos menores y caños asociados a todo el sistema. El territorio municipal y su red hidrográfica hacen parte de la Gran Cuenca RÍO ORINOCO, la cual constituyen los ríos Tomo, Vichada, Guaviare, Tuparro y Caño Matavén como principales tributarios del río Orinoco.<sup>17</sup>

Tabla 19: Clasificación De Fuentes Hídricas

| CLASIFICACIÓN FUENTES HÍDRICAS                   |             |                            |
|--------------------------------------------------|-------------|----------------------------|
| CLASIFICACIÓN HIDROGRÁFICA<br>MUNICIPIO CUMARIBO | ÁREA        | PARTICIPACIÓN<br>MUNICIPAL |
| Cuenca del Rio Tomo                              | 6564.94 Km2 | 10.07%                     |
| Cuenca del Rio Tuparro                           | 10502.59Km2 | 16.11%                     |
| Cuenca del Rio Vichada                           | 15307.32Km2 | 23.48%                     |
| Cuenca del Rio Guaviare                          | 22635.01Km2 | 34.72%                     |
| Cuenca del Caño Mataven                          | 8227.36Km2  | 12.62%                     |
| CLASIFICACIÓN HIDROGRÁFICA<br>MUNICIPIO CUMARIBO | ÁREA        | PARTICIPACIÓN<br>MUNICIPAL |

<sup>14</sup> Pbot 2008

<sup>15</sup> Pbot 2008

<sup>16</sup> Pbot 2008

<sup>17</sup> Pbot 2008





|             |           |         |
|-------------|-----------|---------|
| Caño Zama   | 293.37Km2 | 0.45%   |
| Caño Ajota  | 638.89Km2 | 0.98%   |
| Caño Ucaro  | 241.21Km2 | 0.37%   |
| Otros Caños | 782.32Km2 | 1.20%   |
| Total       | 65193Km2  | 100.00% |

Área municipal comprendida en cada una de las cuencas y Tributarios del río Orinoco Fuente: PBOT 2008

**Nacederos y Humedales:** En el municipio, los nacederos están caracterizados por humedales de ecosistemas freatófitos, en los que el drenaje es escaso o casi nulo, presentando encharcamientos permanentes, también se definen como un conjunto de comunidades fitosociológicas que ocupan una buena extensión de los Llanos Orientales, estudiadas inicialmente por Fao (1967) y cuya fisonomía se caracteriza por el dominio de plantas herbáceas del tipo gramínea. Se alternan con áreas permanentemente inundables que permiten el desarrollo de vegetación flotante. En este tipo de cobertura se incluyen los Morichales, Esteros y Lagunas.

Gran parte de nacimientos de fuentes de aguas se encuentran en las cuencas del Río Tomo, Río Tuparro y Río, presentan más de 200 m<sup>2</sup> a la redonda como zona de protección. Con relación a los nacimientos de fuentes de agua en la Cuenca del Río Guaviare no se puede afirmar si cumplen con estas exigencias, puesto que actualmente es una zona donde hay la presencia de grupos al margen de la ley, lo que dificulta tener su información.

Su gran diversidad biológica es resultado de una singular composición faunística y florística representados por especies como: Garzas (*Ardea spp* y *Egretta spp*), Chigüiro o capibara (*Hydrochaeris hydrochaeris*), Caimanes (*Crocodylus intermedius*) y (*Crocodylus acutus*), Babillas: (*Caimán crocodylus*), Tortugas: (*Podocnemis spp*), Anfibios y peces.<sup>18</sup>

**Relieve:** Están definidas tres formas básicas de relieve: planicie aluvial, altillanura y afloramientos rocosos.

**Planicie Aluvial:** Constituida por depósitos recientes, formados en las márgenes de los ríos en anchura que oscila entre 1km y 15km, que no sobrepasa los 170 msnm. Comúnmente son llamados “playones” que orlan el cauce de los ríos Guaviare, Vichada, Tomo, Tuparro y sus afluentes. El Orinoco no presenta depósitos aluviales de mayor extensión debido a que corre encajonado entre los contrafuertes del escudo Guayanés.

**Altillanura:** Ubicada a la margen derecha del río Tomo hasta los límites con los ríos Guaviare y Orinoco; corresponde a paisajes de colinas y pequeñas terrazas. Esta unidad cubre la mayor parte del territorio municipal, donde se aprecian dos tipologías:

<sup>18</sup> Pbot 2008





**Altillanura Bien Drenada:** Compreendida entre los ríos Tomo y Vichada, compuesta de serranías onduladas con una vegetación dominante de sabana y el área comprendida entre el río Vichada y el río Guaviare.

**Altillanura Disectada:** Comprende una faja paralela al Orinoco, al sur de Puerto Nariño y una que se localiza a lo largo de los caños y ríos que alimentan al Río Vichada. Presenta suelos quebrados con gramíneas naturales y bosques raquíuticos. La altillanura presenta también zonas de esteros cubiertas con vegetación de palmeras.

**Afloramientos Rocosos.** Orográficamente pertenecen al escudo Guayanés. Se encuentran desprovistos de vegetación con excepción de las grietas y juntas donde por acumulación de materia orgánica es posible el desarrollo de epifitas y otro tipo de plantas que les dan belleza y colorido extraordinarios<sup>19</sup>.

### **Amenazas De Origen Natural:**

**Inundación:** El fenómeno de inundación se evidencia en épocas de invierno donde algunos sectores se ven afectados por las torrenciales lluvias que en sector se presentan acumulaciones de agua, problema que se acentúa por la inexistencia de un sistema de alcantarillado pluvial.

**Amenaza Por Tormentas Eléctricas:** En el casco urbano del municipio se tienen reportados de al menos tres personas fallecidas en el último año, por descargas eléctricas, debido a las tormentas eléctricas, de la misma manera son continuos los daños en las redes eléctricas, electrodomésticos y telefonía por esta causa ante lo cual se hace importante considerar la instalación de pararrayos en el casco urbano del municipio con el fin de mitigar este impacto ambiental.

### **Biodiversidad**

**Flora:** En Cumaribo se aprecia cinco tipos de vegetación asociada a las coberturas de sabana, bosque de galería, selva de transición, bosques plantados, y a los humedales y cuerpos de agua.

**Vegetación de Sabanas:** Conformada por Pastos: Rabo de Vaca, Paja Peluda, Paja Guaratara, Paja Rabo de Zorro; Arbustos resistentes: Chaparro, Alcornoque, Guayabo Sabanero, Bototo, Corozo, Laurel; y Asociaciones de Palmas: El Moriche.

**Bosques de Galería o Bosque natural fragmentado:** Las especies más comunes son: Cedro Macho, Caraño, Anime, Laurel, Gualanday, Yarumo, Caimo, Guadua, Guamo, Cumare, Dormidera Pavito, Clavo de Laguna, Cañaguatate y Caucho.

**Vegetación de Selva de Transición:** Este tipo de vegetación presente únicamente en Cumaribo, entre los ríos Guaviare y Vichada, se caracteriza por superar en Densidad y variedad al bosque de galería, pero sin llegar a la opulencia de la selva amazónica.

<sup>19</sup> Pbot 2008





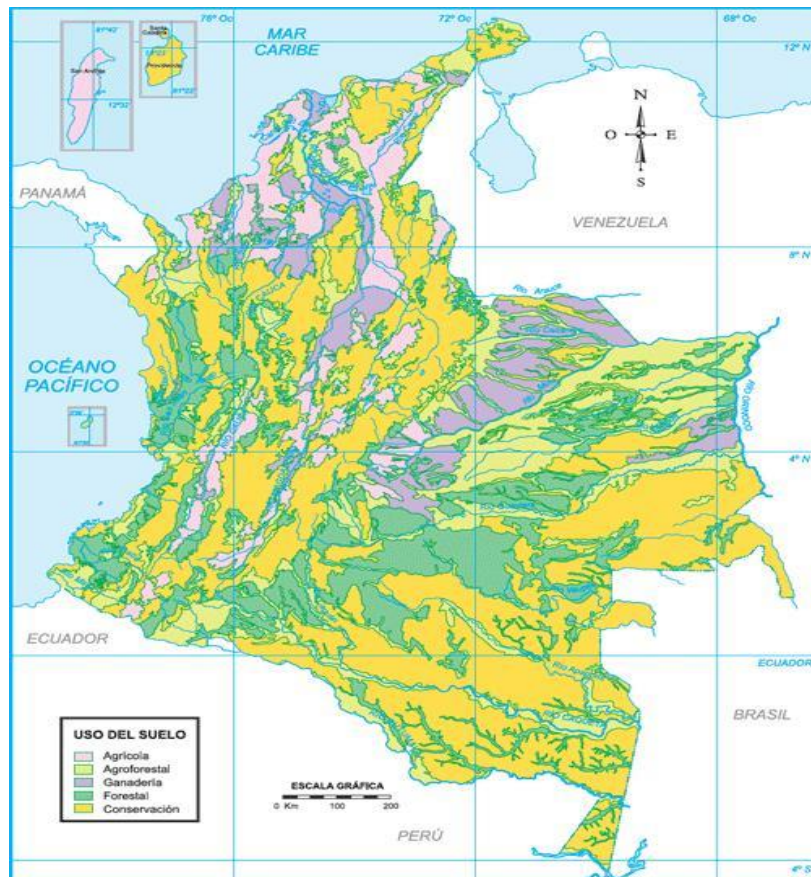


**Bosques Plantados:** Son pocas las experiencias; sin embargo, en el Centro Experimental Gaviotas existe una zona sembrada de 8.000 hectáreas de Pino caribea, con propósitos de extracción de resinas y aceites; y resultados económicos y ambientales positivos.

**Humedales:** Su flora, está representada por una compleja trama boscosa de Galerías y Morichal - formación vegetal de caños y bajíos pantanosos, dominados por la Palma de Moriche-, de importancia estratégica para la conservación del recurso hídrico.

## 2.6. Usos del Suelo

Mapa 3: Usos del suelo



Fuente: Igac 2008

El municipio de Cumaribo presenta una gran área de uso agroforestal, forestal y de conservación, elementos críticos para ser tenidos en cuenta en el desarrollo de modelos productivos del municipio.





**Agrícola:** Los cultivos son de subsistencia con áreas no mayores a 2 hectáreas. El sistema de adaptación del suelo es mediante tala, quema y siembra, debido a las bajas propiedades agronómicas que poseen las tierras de sabana.

**Pecuario:** Está ligado con la producción de subsistencia, al interior de algunas comunidades indígenas y colonas paralelamente con el uso agrícola. Debido a las condiciones agronómicas del suelo, el uso pecuario es de carácter extensivo y se desarrolla en pequeña escala principalmente en la zona occidental.

Las áreas cubiertas por pastos representan aproximadamente el 40% del territorio, el resto corresponde en su gran mayoría a tierras en bosques primarios e intervenidos. Del porcentaje de área en pastos, el 52% son pastos naturales o introducidos con cobertura rala, localizadas al noroccidente; y el 48% con cobertura densa, en el sector nororiental.

**Forestal:** Aproximadamente el 66% del territorio está cubierto por dos clases de bosques: Primario o Selva de Transición ubicado al sur entre los Ríos Vichada y Guaviare, donde no se ha realizado ningún tipo de aprovechamiento maderero y la intervención humana es mínima; y Galería o intervenido sobre el cual se han efectuado aprovechamientos selectivos de especies y se han establecido pastos y cultivos para la subsistencia.

**Potencial:** Asociado a la fertilidad, pendiente, profundidad, acidez y otras características fisicoquímicas que se definen de manera específica en los estudios agrológicos. Un 67% del área total es apta para el manejo ganadero y de este un 5% para el uso agrícola, considerando los grupos IV; V, VI de acuerdo a lo descrito en la sección de clasificación agrológica de los suelos de PBOT. Lo interesante del municipio radica en su oferta ambiental y las grandes extensiones de vegetación natural que garantizan la biodiversidad -su gran tesoro.

**ARTICULO QUINTO:** Diagnostico social

### 3. DIAGNÓSTICO SOCIAL Y SITUACIONAL DEL MUNICIPIO DE CUMARIBO PARA EL PLAN DE DESARROLLO

#### ASPECTOS DEMOGRÁFICO

De acuerdo al censo realizado por el Departamento Administrativo Nacional de Estadística (DANE) en el censo de 2005, se afirma que la población del Municipio de Cumaribo corresponde a un total de 28.718 personas de las cuales 14.852 corresponden a hombres (52%) y 13.866 corresponden a mujeres (48%).

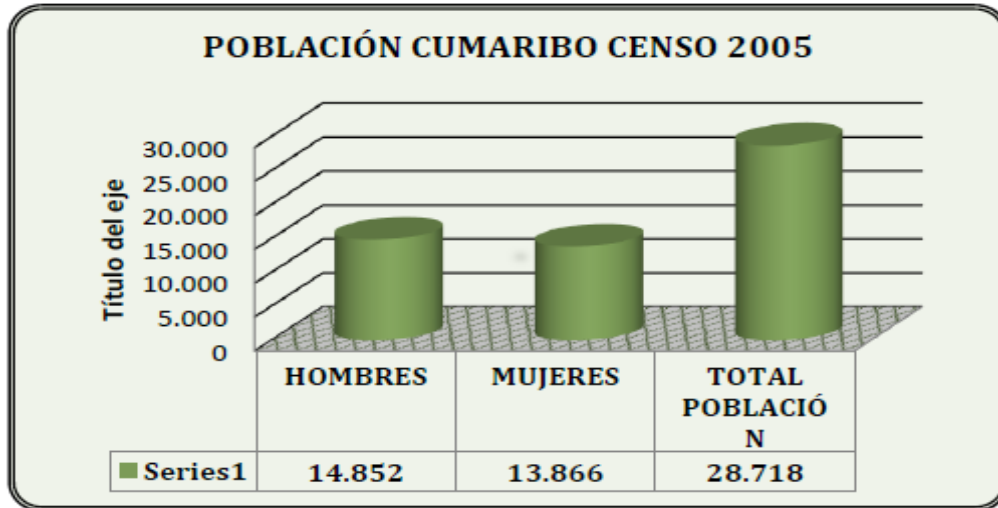
El Departamento Administrativo Nacional de Estadísticas determinó un porcentaje de omisión censal total del municipio de 19.63%, debido a las dificultades de accesibilidad en parte del territorio.





## Censo 2005

Grafica 1: Censo Población Cumaribo 2005

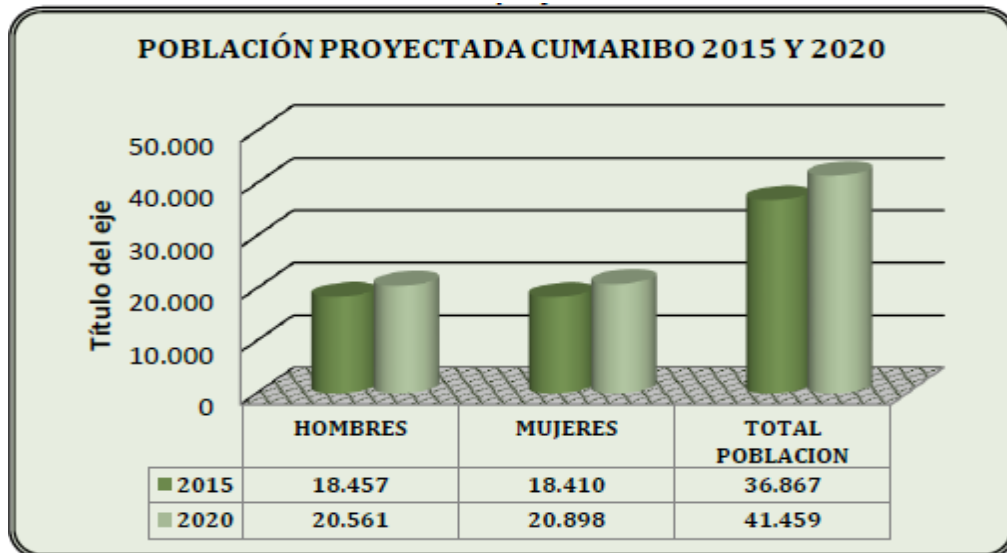


Fuente Dane 2005

Población según proyección DANE

## Población proyectada 2015 – 2020

Grafica 2: Población Proyectada 2015-2020



Fuente Dane 2005

Esta proyección elaborada con los datos dane 2005 contrasta con los informes de aseguramiento en salud y sisben donde muestra que el número de habitantes del municipio es mayor a lo proyectado por la entidad

### Rango de edad proyección 2015





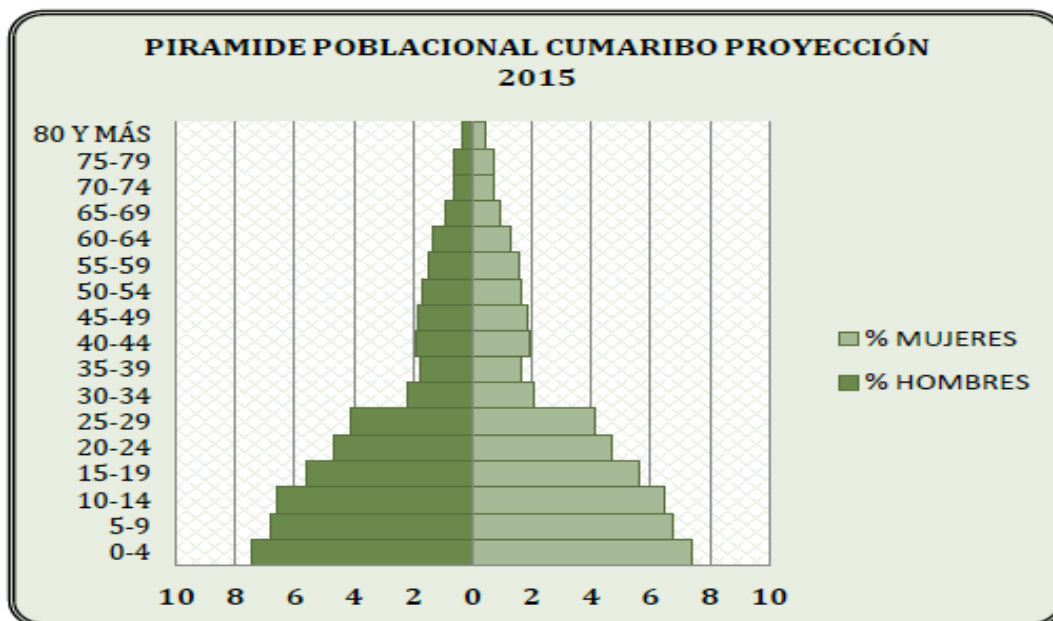
Tabla 20: Rango de edad proyección 2015

| RANGO DE EDAD | POBLACIÓN TOTAL (H+M) | HOMBRES       | % HOMBRES  | MUJERES       | % MUJERES |
|---------------|-----------------------|---------------|------------|---------------|-----------|
| 0-4           | 5.487                 | 2.761         | -7,5       | 2.726         | 7,4       |
| 5-9           | 4.999                 | 2.508         | -6,8       | 2.491         | 6,8       |
| 10-14         | 4.810                 | 2.428         | -6,6       | 2.382         | 6,5       |
| 15-19         | 4.134                 | 2.070         | -5,6       | 2.064         | 5,6       |
| 20-24         | 3.460                 | 1.736         | -4,7       | 1.724         | 4,7       |
| 25-29         | 3.027                 | 1.507         | -4,1       | 1.520         | 4,1       |
| 30-34         | 1.578                 | 804           | -2,2       | 774           | 2,1       |
| 35-39         | 1.265                 | 653           | -1,8       | 612           | 1,7       |
| 40-44         | 1.418                 | 712           | -1,9       | 706           | 1,9       |
| 45-49         | 1.386                 | 691           | -1,9       | 695           | 1,9       |
| 50-54         | 1.232                 | 616           | -1,7       | 616           | 1,7       |
| 55-59         | 1.143                 | 556           | -1,5       | 587           | 1,6       |
| 60-64         | 959                   | 485           | -1,3       | 474           | 1,3       |
| 65-69         | 673                   | 331           | -0,9       | 342           | 0,9       |
| 70-74         | 486                   | 229           | -0,6       | 257           | 0,7       |
| 75-79         | 503                   | 231           | -0,6       | 272           | 0,7       |
| 80 Y MÁS      | 307                   | 139           | -0,4       | 168           | 0,5       |
| <b>TOTAL</b>  | <b>36.867</b>         | <b>18.457</b> | <b>-50</b> | <b>18.410</b> | <b>50</b> |

Fuente: actualización corto plazo pbot

### Pirámide poblacional proyectada 2015

Grafica 3: Pirámide Poblacional Proyectada 2015



Fuente: actualización corto plazo pbot





## Rango de edad proyectada 2020

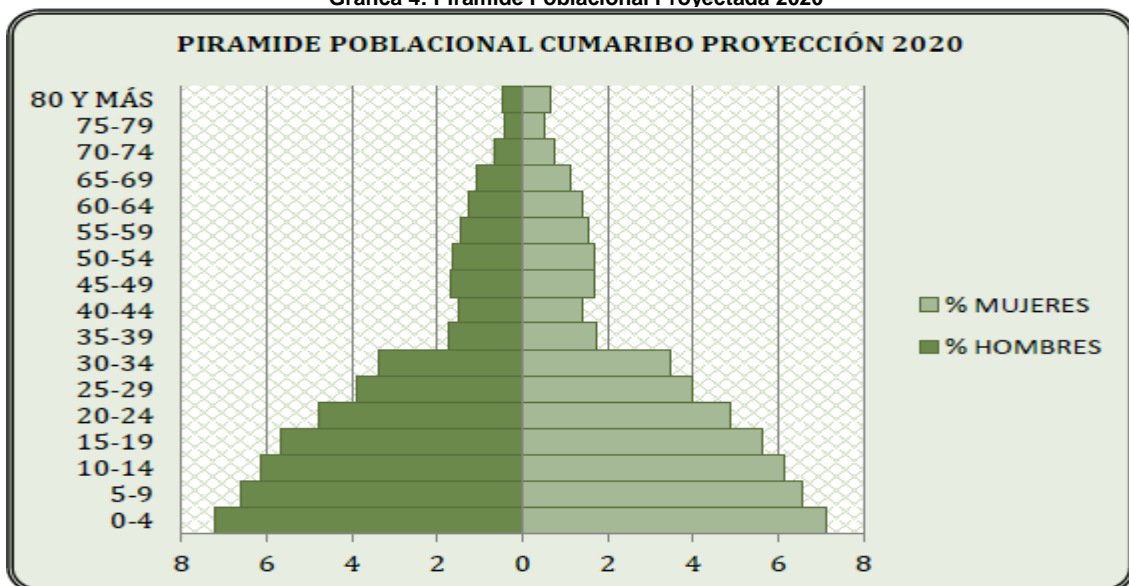
Tabla 21: Rango de edad proyectada 2020

| RANGO DE EDAD | POBLACIÓN TOTAL (H+M) | HOMBRES       | % HOMBRES  | MUJERES       | % MUJERES |
|---------------|-----------------------|---------------|------------|---------------|-----------|
| 0-4           | 5.931                 | 2.980         | -7,2       | 2.951         | 7,1       |
| 5-9           | 5.458                 | 2.735         | -6,6       | 2.723         | 6,6       |
| 10-14         | 5.080                 | 2.540         | -6,1       | 2.540         | 6,1       |
| 15-19         | 4.696                 | 2.357         | -5,7       | 2.339         | 5,6       |
| 20-24         | 4.006                 | 1.982         | -4,8       | 2.024         | 4,9       |
| 25-29         | 3.275                 | 1.617         | -3,9       | 1.658         | 4,0       |
| 30-34         | 2.840                 | 1.393         | -3,4       | 1.447         | 3,5       |
| 35-39         | 1.445                 | 727           | -1,8       | 718           | 1,7       |
| 40-44         | 1.201                 | 615           | -1,5       | 586           | 1,4       |
| 45-49         | 1.397                 | 690           | -1,7       | 707           | 1,7       |
| 50-54         | 1.394                 | 686           | -1,7       | 708           | 1,7       |
| 55-59         | 1.238                 | 606           | -1,5       | 632           | 1,5       |
| 60-64         | 1.121                 | 531           | -1,3       | 590           | 1,4       |
| 65-69         | 904                   | 443           | -1,1       | 461           | 1,1       |
| 70-74         | 597                   | 281           | -0,7       | 316           | 0,8       |
| 75-79         | 403                   | 181           | -0,4       | 222           | 0,5       |
| 80 Y MÁS      | 473                   | 197           | -0,5       | 276           | 0,7       |
| <b>TOTAL</b>  | <b>41.459</b>         | <b>20.561</b> | <b>-50</b> | <b>20.898</b> | <b>50</b> |

Fuente: actualización corto plazo pbot

## Pirámide poblacional proyección 2020

Gráfica 4: Pirámide Poblacional Proyectada 2020



Fuente: actualización corto plazo pbot





Para el año 2020, Cumaribo sigue llevando la misma estructura poblacional destacada en población joven, pero con más representación femenina. La tasa de crecimiento poblacional entre el 2005 y 2015 la población de Cumaribo tuvo un incremento anual de 2,5% personas por cada 100 habitantes los que podemos identificar que entre el 2015 y 2020 la población de Cumaribo tendrá un incremento anual de 2,3% personas por cada 100 habitantes.

### 3.1. EDUCACIÓN

El Departamento del Vichada posee una extensión de 102.000 km2 expandidos en los cuatro (04) municipios (Puerto Carreño, La Primavera, Santa Rosalía y Cumaribo), los cuales no están certificados en materia educativa por no cumplir con los requisitos exigidos por la Ley 715 de 2001 y vienen siendo administrados por la Secretaría de Educación Departamental con recursos del SGP.

#### Análisis de cierre de brechas Cumaribo

Tabla 22: Análisis de cierre de brechas Cumaribo Cobertura neta educación media (%2014)

| Indicador                              | Municipio | Departamento | Región | Resultados esperados 2018 |
|----------------------------------------|-----------|--------------|--------|---------------------------|
| Cobertura neta educación media (%2014) | 4,7%      | 14,2%        | 36,3%  | 38,3%                     |

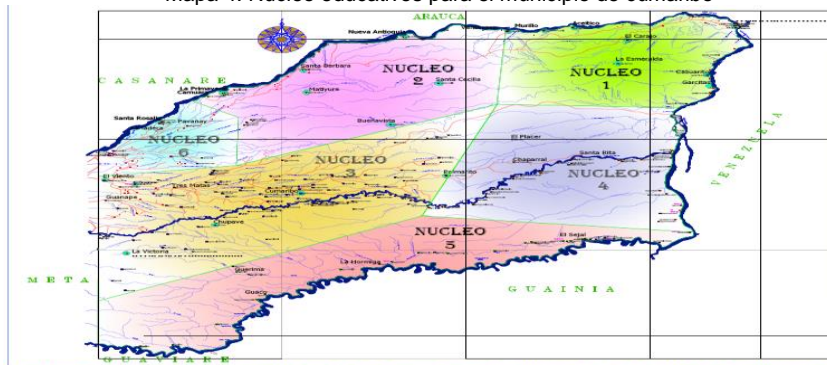
Ficha de caracterización territorial, DNP

El esfuerzo de cierre de brechas para el municipio en materia de cobertura neta de educación media es medio alto, pero la información consignada en este informe nacional es muy antigua ya que según datos de la secretaria de planeación departamental la cobertura neta en educación para el año 2015 es de 38,8%, pero igualmente este indicador genera una gran compromiso para la administración municipal y departamental para seguir aumentando la tasa de cobertura en educación.

La secretaria de educación departamental tiene definido los siguientes núcleos educativos para el municipio de Cumaribo.

- Núcleo 3, Núcleo 4, Núcleo 5

Mapa 4: Núcleo educativos para el municipio de Cumaribo



Fuente secretaria de educación departamental





**Tabla 23: directorio único de establecimientos educativos – de  
DIRECTORIO ÚNICO DE ESTABLECIMIENTOS EDUCATIVOS – DUE**

| MUNICIPIO | SEDES EDUCATIVAS | ESTABLECIMIENTOS EDUCATIVOS |
|-----------|------------------|-----------------------------|
| CUMARIBO  | 29               | 145                         |

Fuente secretaria de educación departamental

**Tabla 23-a: Matriculas 2015.**

| MUNICIPIO | DANE             | ESTABLECIMIENTO        | DANE SEDE        | NOMBRE DE SEDE                          | INTERNOS     | EXTERNOS                                             | MATRICULADA | MATRICULADA OFICIAL |     |     |     |
|-----------|------------------|------------------------|------------------|-----------------------------------------|--------------|------------------------------------------------------|-------------|---------------------|-----|-----|-----|
| CUMARIBO  | 2990010<br>01723 | C.E. VILLALUZ          | 299001001723     | C.E. VILLALUZ - SEDE PRINCIPAL          | 0            | 77                                                   | 77          | 553                 |     |     |     |
|           |                  |                        | 299773000544     | ANGELITO                                | 0            | 25                                                   | 25          |                     |     |     |     |
|           |                  |                        | 499001001064     | SAN MIGUEL                              | 0            | 80                                                   | 80          |                     |     |     |     |
|           |                  |                        | 299773002474     | SAN JERONIMO                            | 0            | 21                                                   | 21          |                     |     |     |     |
|           |                  |                        | 299001001928     | NORMANDIA                               | 0            | 84                                                   | 84          |                     |     |     |     |
|           |                  |                        | 299773000196     | MARIA ANTONIA                           | 0            | 27                                                   | 27          |                     |     |     |     |
|           |                  |                        | 299773000366     | SAN JOSE DE CULAYA                      | 0            | 42                                                   | 42          |                     |     |     |     |
|           |                  |                        | 299773000625     | QUINCE DE FEBRERO                       | 0            | 57                                                   | 57          |                     |     |     |     |
|           |                  |                        | 499001001013     | AN VICTOR MANUEL YALANO                 | 0            | 30                                                   | 30          |                     |     |     |     |
|           |                  |                        | 499001001102     | SAN DIONISIO                            | 0            | 43                                                   | 43          |                     |     |     |     |
|           |                  |                        | 299773000129     | OMANAPE                                 | 0            | 29                                                   | 29          |                     |     |     |     |
|           |                  |                        | 299001002428     | ESC TSAWALIWALI                         | 0            | 38                                                   | 38          |                     |     |     |     |
|           |                  |                        | 2990010<br>01855 | I.E. INTERNADO SILVINO CARO HEREDIA     | 299001001855 | I.E. INTERNADO SILVINO CARO HEREDIA - SEDE PRINCIPAL | 87          |                     | 155 | 242 | 343 |
|           |                  |                        |                  |                                         | 299773000617 | JUAN DE DIOS CHIPIAJE                                | 0           |                     | 65  | 65  |     |
|           | 299773000722     | MI CASITA ALEGRE       |                  |                                         | 0            | 36                                                   | 36          |                     |     |     |     |
|           | 2990010<br>01944 | I.E. INTERNADO CHUPAVE | 299001001944     | I.E. INTERNADO CHUPAVE - SEDE PRINCIPAL | 65           | 57                                                   | 122         | 223                 |     |     |     |
|           |                  |                        | 299773000358     | PUERTO PRINCIPE                         | 87           | 14                                                   | 101         |                     |     |     |     |
|           | 2995720<br>00023 | I.E. JUAN JOSE RONDON  | 299572000023     | I.E. JUAN JOSE RONDON - SEDE PRINCIPAL  | 151          | 52                                                   | 203         | 296                 |     |     |     |
|           |                  |                        | 299572000139     | MERCEDES ABREGO                         | 54           | 16                                                   | 70          |                     |     |     |     |
|           |                  |                        | 299773           | NUEVO                                   |              | 23                                                   | 23          |                     |     |     |     |





|                  |                                                            |                  |                                                              |                  |                                                  |      |      |    |    |     |
|------------------|------------------------------------------------------------|------------------|--------------------------------------------------------------|------------------|--------------------------------------------------|------|------|----|----|-----|
|                  |                                                            | 003110           | HORIZONTE                                                    |                  |                                                  |      |      |    |    |     |
| 2995720<br>00244 | ESC SGDO<br>CORAZON<br>DE JESUS                            | 299572<br>000244 | ESC SGDO<br>CORAZON DE<br>JESUS                              | 43               | 1062                                             | 1105 | 1105 |    |    |     |
| 2997600<br>01061 | I.E.<br>INTERNAD<br>O RAYA -<br>BAKATSOL<br>OWA            | 299760<br>001061 | I.E. INTERNADO<br>RAYA -<br>BAKATSOL OWA<br>- SEDE PRINCIPAL | 161              | 0                                                | 161  | 564  |    |    |     |
|                  |                                                            | 299572<br>000287 | RAFAEL POMBO                                                 | 0                | 29                                               | 29   |      |    |    |     |
|                  |                                                            | 299773<br>002580 | DUME                                                         | 0                | 22                                               | 22   |      |    |    |     |
|                  |                                                            | 299773<br>000421 | CHENEBO<br>AMUEC                                             | 0                | 46                                               | 46   |      |    |    |     |
|                  |                                                            | 299773<br>000218 | IBIRGINA                                                     | 0                | 44                                               | 44   |      |    |    |     |
|                  |                                                            | 499001<br>001005 | SAN JUAN DE<br>DIOS                                          | 0                | 24                                               | 24   |      |    |    |     |
|                  |                                                            | 299001<br>001031 | YALEWA                                                       | 0                | 38                                               | 38   |      |    |    |     |
|                  |                                                            | 299001<br>001073 | TSULTAJILUNI                                                 | 0                | 39                                               | 39   |      |    |    |     |
|                  |                                                            | 499001<br>001056 | KURALITINAJITO                                               | 0                | 23                                               | 23   |      |    |    |     |
|                  |                                                            | 499001<br>000874 | SAN VICENTE<br>DEL TUPARRO                                   | 0                | 27                                               | 27   |      |    |    |     |
|                  |                                                            | 499773<br>000322 | LA TINAJITA                                                  | 0                | 17                                               | 17   |      |    |    |     |
|                  |                                                            | 299001<br>002142 | JOSE EUSTASIO<br>RIVERA                                      | 0                | 30                                               | 30   |      |    |    |     |
|                  |                                                            | 299572<br>000431 | CALIFINA                                                     | 0                | 15                                               | 15   |      |    |    |     |
|                  |                                                            | 299001<br>000093 | EL CORDERO DE<br>DIOS                                        | 0                | 27                                               | 27   |      |    |    |     |
|                  |                                                            | 299773<br>000269 | NUEVA VIDA                                                   | 0                | 22                                               | 22   |      |    |    |     |
|                  |                                                            | 2997600<br>01096 | C.E.<br>INTERNAD<br>O TRES<br>MATAS                          | 299760<br>001096 | C.E. INTERNADO<br>TRES MATAS -<br>SEDE PRINCIPAL | 26   |      | 35 | 61 | 190 |
|                  |                                                            |                  |                                                              | 299001<br>002096 | MEREY                                            | 0    |      | 28 | 28 |     |
| 299001<br>000131 | GUATAPURI                                                  |                  |                                                              | 0                | 15                                               | 15   |      |    |    |     |
| 299773<br>000757 | LA MORENITA<br>MILAGROSA                                   |                  |                                                              | 0                | 45                                               | 45   |      |    |    |     |
| 499001<br>001153 | SAN LUIS                                                   |                  |                                                              | 0                | 41                                               | 41   |      |    |    |     |
| 299773<br>003071 | CAMPO<br>HERMOSO                                           |                  |                                                              | 0                | 0                                                | 0    |      |    |    |     |
| 2997600<br>01169 | CENTRO<br>EDUCATIV<br>O INTERNAD<br>O<br>ANTONIA<br>SANTOS | 299760<br>001169 | CENTRO<br>EDUCATIVO<br>INTERNADO<br>ANTONIA<br>SANTOS        | 98               | 4                                                | 102  | 221  |    |    |     |
|                  |                                                            | 299001<br>002177 | KAIKAINALI                                                   | 0                | 18                                               | 18   |      |    |    |     |
|                  |                                                            | 299773           | MOMOTO                                                       | 0                | 87                                               | 87   |      |    |    |     |







|                  |                                         |                  |                                                  |                  |                                                   |     |     |
|------------------|-----------------------------------------|------------------|--------------------------------------------------|------------------|---------------------------------------------------|-----|-----|
|                  |                                         | 000706           |                                                  |                  |                                                   |     |     |
|                  |                                         | 499760           |                                                  |                  |                                                   |     |     |
|                  |                                         | 000919           | BULA                                             | 0                | 14                                                | 14  |     |
| 2997730<br>00064 | C.E.<br>INTERNAD<br>O<br>ASOCORTO<br>MO | 299773<br>000064 | C.E. INTERNADO<br>ASOCORTOMO -<br>SEDE PRINCIPAL | 56               | 8                                                 | 64  | 210 |
|                  |                                         | 299773<br>002571 | PUNTA BANDERA                                    | 0                | 22                                                | 22  |     |
|                  |                                         | 299760<br>000758 | GUAYABAL DEL<br>TOMO                             | 0                | 45                                                | 45  |     |
|                  |                                         | 299773<br>002784 | MIRABAL                                          | 0                | 33                                                | 33  |     |
|                  |                                         | 299773<br>003047 | COROCORA                                         | 0                | 25                                                | 25  |     |
|                  |                                         | 499001<br>002087 | MACURIPANA                                       | 0                | 0                                                 | 0   |     |
|                  |                                         | 299773<br>002832 | PAULA ANDREA<br>BETANCOURT                       | 0                | 21                                                | 21  |     |
|                  |                                         | 299773<br>000102 | C.E. INTERNADO<br>LA CATORCE                     | 43               | 17                                                | 60  |     |
| 499001<br>001129 | IWINAY                                  | 0                | 26                                               | 26               |                                                   |     |     |
| 299773<br>002563 | LEIDY DY                                | 0                | 21                                               | 21               |                                                   |     |     |
| 299760<br>000600 | VALDIVIA                                | 0                | 46                                               | 46               |                                                   |     |     |
| 299773<br>002504 | CUMARAL                                 | 0                | 32                                               | 32               |                                                   |     |     |
| 299773<br>002644 | CAMPO FLORIDO                           | 0                | 22                                               | 22               |                                                   |     |     |
| 499001<br>001137 | GUARROJO                                | 0                | 30                                               | 30               |                                                   |     |     |
| 299001<br>000883 | MAMIYARE                                | 0                | 26                                               | 26               |                                                   |     |     |
| 2997730<br>00153 | I.E.<br>INTERNAD<br>O EL<br>PLACER      | 299773<br>000153 | I.E. INTERNADO<br>EL PLACER - SEDE<br>PRINCIPAL  | 101              | 29                                                | 130 | 202 |
|                  |                                         | 299760<br>001177 | ESC SARDINAS                                     | 64               | 8                                                 | 72  |     |
| 2997730<br>00561 | C.E.<br>MIRALUZ                         | 299773<br>000561 | C.E. MIRALUZ -<br>SEDE PRINCIPAL                 | 0                | 69                                                | 69  | 225 |
|                  |                                         | 299001<br>002401 | ANTONIO<br>NARIÑO                                | 0                | 33                                                | 33  |     |
|                  |                                         | 299773<br>000111 | BELLAVISTA                                       | 0                | 35                                                | 35  |     |
|                  |                                         | 299773<br>000391 | VILLAMARIA                                       | 0                | 32                                                | 32  |     |
|                  |                                         | 299773<br>000200 | MARIA<br>AUXILIADORA                             | 0                | 36                                                | 36  |     |
|                  |                                         | 299773<br>002458 | PUERTO<br>PALOMA                                 | 0                | 20                                                | 20  |     |
|                  |                                         | 2997730<br>02598 | C.E.<br>INTERNAD<br>O LA<br>LIBERTAD             | 299773<br>002598 | C.E. INTERNADO<br>LA LIBERTAD -<br>SEDE PRINCIPAL | 61  |     |
| 299773<br>002547 | ALBANIA                                 |                  |                                                  | 0                | 30                                                | 30  |     |





|                  |                                                           |                  |                                                                      |                  |                                                |     |     |
|------------------|-----------------------------------------------------------|------------------|----------------------------------------------------------------------|------------------|------------------------------------------------|-----|-----|
|                  |                                                           | 299773<br>000633 | JUAN DOMINGO<br>BERNAL                                               |                  | 70                                             | 70  |     |
|                  |                                                           | 299773<br>000498 | SAN ERNESTO<br>DEL TUPARRO                                           | 0                | 22                                             | 22  |     |
| 2997730<br>03063 | CENTRO<br>EDUCATIV<br>O<br>KATHERINE<br>URIBE             | 299773<br>003063 | CENTRO<br>EDUCATIVO<br>KATHERINE<br>URIBE - SEDE<br>PRINCIPAL        | 0                | 58                                             | 58  | 352 |
|                  |                                                           | 299773<br>000676 | ESC TRES<br>ESQUINAS                                                 | 0                | 64                                             | 64  |     |
|                  |                                                           | 299001<br>001774 | ESC PAUJIL                                                           | 0                | 32                                             | 32  |     |
|                  |                                                           | 299773<br>002857 | ESC KUWAI                                                            | 0                | 37                                             | 37  |     |
|                  |                                                           | 299001<br>002223 | ESC TETEMI                                                           | 0                | 39                                             | 39  |     |
|                  |                                                           | 299001<br>000051 | ESC WISICANUA                                                        | 0                | 24                                             | 24  |     |
|                  |                                                           | 299773<br>000609 | ESC CANAAN<br>CENTRAL                                                | 0                | 48                                             | 48  |     |
|                  |                                                           | 299773<br>003098 | JORGE ELIECER<br>GAITAN                                              | 0                | 50                                             | 50  |     |
|                  |                                                           | 4990010<br>00980 | C.E.<br>INTERNAD<br>O PIRAMIRI                                       | 499001<br>000980 | C.E. INTERNADO<br>PIRAMIRI - SEDE<br>PRINCIPAL | 90  |     |
| 299773<br>000595 | NUEVO JARDIN                                              |                  |                                                                      | 0                | 22                                             | 22  |     |
| 299773<br>000439 | SAN CARLOS                                                |                  |                                                                      | 0                | 30                                             | 30  |     |
| 299773<br>000161 | SANTA VIRGEN                                              |                  |                                                                      | 0                | 40                                             | 40  |     |
| 299773<br>000072 | PUNTO GRILLO                                              |                  |                                                                      | 0                | 23                                             | 23  |     |
| 4990010<br>01919 | I.E.<br>INTERNAD<br>O SANTA<br>TERESITA<br>DEL<br>TUPARRO | 499001<br>001919 | I.E. INTERNADO<br>SANTA TERESITA<br>DEL TUPARRO -<br>SEDE PRINCIPAL  | 306              | 90                                             | 396 | 589 |
|                  |                                                           | 299773<br>000447 | VILLANUEVA                                                           | 0                | 33                                             | 33  |     |
|                  |                                                           | 299773<br>000501 | QUINCE DE<br>AGOSTO                                                  | 0                | 34                                             | 34  |     |
|                  |                                                           | 299001<br>002185 | GUAYANAIBO                                                           | 0                | 90                                             | 90  |     |
|                  |                                                           | 299773<br>003055 | PUERTO ILUSIÓN                                                       | 0                | 36                                             | 36  |     |
| 4997600<br>00994 | I.E.<br>INTERNAD<br>O NUESTRA<br>SEÑORA DE<br>FATIMA      | 499760<br>000994 | I.E. INTERNADO<br>NUESTRA<br>SEÑORA DE<br>FATIMA - SEDE<br>PRINCIPAL | 105              | 36                                             | 141 | 297 |
|                  |                                                           | 499001<br>001889 | SANTA MARIA                                                          | 0                | 36                                             | 36  |     |
|                  |                                                           | 299001<br>001707 | LA URIBE                                                             | 0                | 27                                             | 27  |     |
|                  |                                                           | 499760<br>000811 | ENRIQUE<br>GAITAN                                                    | 0                | 28                                             | 28  |     |





|                  |                                                                       |                  |                                                                            |     |     |     |     |
|------------------|-----------------------------------------------------------------------|------------------|----------------------------------------------------------------------------|-----|-----|-----|-----|
|                  |                                                                       | 299001<br>002045 | SAN GERONIMO                                                               | 0   | 41  | 41  |     |
|                  |                                                                       | 299773<br>003080 | LIMONCITO                                                                  | 0   | 24  | 24  |     |
| 4997600<br>01109 | C.E. LOS<br>PALOMOS                                                   | 499760<br>001109 | C.E. LOS<br>PALOMOS - SEDE<br>PRINCIPAL                                    | 0   | 200 | 200 | 325 |
|                  |                                                                       | 299773<br>002733 | TOLIMA                                                                     | 0   | 62  | 62  |     |
|                  |                                                                       | 299773<br>002806 | WATURIA                                                                    | 0   | 63  | 63  |     |
| 4997600<br>01125 | C.E. LOS<br>ANGELES                                                   | 499760<br>001125 | C.E. LOS<br>ANGELES - SEDE<br>PRINCIPAL                                    | 0   | 67  | 67  | 200 |
|                  |                                                                       | 299773<br>002539 | ISAIAS GAITAN                                                              | 0   | 37  | 37  |     |
|                  |                                                                       | 499760<br>000803 | MANUEL<br>CAYAGUA                                                          | 0   | 46  | 46  |     |
|                  |                                                                       | 299773<br>003039 | SAN FRANCISCO                                                              | 0   | 50  | 50  |     |
| 2995720<br>00015 | I.E.<br>INTERNAD<br>O<br>FRANCISCO<br>DE PAULA<br>SANTANDE<br>R       |                  | I.E. INTERNADO<br>FRANCISCO DE<br>PAULA                                    |     |     |     | 237 |
|                  |                                                                       | 299572<br>000015 | SANTANDER -<br>SEDE PRINCIPAL                                              | 163 | 74  | 237 |     |
| 2995720<br>00040 | C.E.<br>ANTONIO<br>VILLAVICEN<br>CIO                                  | 299572<br>000040 | C.E. ANTONIO<br>VILLAVICENCIO -<br>SEDE PRINCIPAL                          | 0   | 72  | 72  | 147 |
|                  |                                                                       | 299572<br>000309 | ROSARIO<br>BARBARITO                                                       | 0   | 22  | 22  |     |
|                  |                                                                       | 299773<br>002695 | EL SEJAL                                                                   | 0   | 30  | 30  |     |
|                  |                                                                       | 499773<br>000683 | AGUILA DE<br>SANTA HELENA                                                  | 0   | 23  | 23  |     |
| 2995720<br>00074 | I.E.<br>INTERNAD<br>O<br>ECOLOGIC<br>O<br>INTERCULT<br>URAL<br>KUAWAI | 299572<br>000074 | I.E. INTERNADO<br>ECOLOGICO<br>INTERCULTURAL<br>KUAWAI - SEDE<br>PRINCIPAL | 179 | 0   | 179 | 304 |
|                  |                                                                       | 299572<br>000163 | JOSE ANTONIO<br>GALAN                                                      | 0   | 19  | 19  |     |
|                  |                                                                       | 299760<br>000618 | GUAYABAL<br>ANAPO                                                          | 0   | 21  | 21  |     |
|                  |                                                                       | 299773<br>002989 | SAN LUIS DE<br>ZAMA                                                        | 0   | 18  | 18  |     |
|                  |                                                                       | 299572<br>000279 | FRANCISCO<br>MIRANDA                                                       | 0   | 36  | 36  |     |
|                  |                                                                       | 299572<br>000295 | RAFAEL NUÑEZ                                                               | 0   | 31  | 31  |     |
|                  |                                                                       | 299001<br>002134 | ANDRES BELLO                                                               | 0   | 0   | 0   |     |
| 2995720<br>00082 | I.E.<br>INTERNAD<br>O<br>CADANAPA                                     | 299572<br>000082 | I.E. INTERNADO<br>CADANAPAY -<br>SEDE PRINCIPAL                            | 212 | 5   | 217 | 368 |
|                  |                                                                       | 299001           | TARRAPAY                                                                   | 0   | 31  | 31  |     |





|                  |                                        |        |                                |     |     |     |     |
|------------------|----------------------------------------|--------|--------------------------------|-----|-----|-----|-----|
|                  | Y                                      | 002126 |                                |     |     |     |     |
|                  |                                        | 299773 |                                |     |     |     |     |
|                  |                                        | 002997 | FURERE                         |     | 0   | 26  | 26  |
|                  |                                        | 299773 |                                |     |     |     |     |
|                  |                                        | 000277 | ARTURO BUENO                   |     | 0   | 39  | 39  |
|                  |                                        | 299572 |                                |     |     |     |     |
|                  |                                        | 000104 | DAYA                           |     | 0   | 55  | 55  |
|                  |                                        | 299572 | C.E. INTERNADO                 |     |     |     |     |
|                  |                                        | 000333 | SIMON BOLIVAR - SEDE PRINCIPAL |     | 53  | 11  | 64  |
| 2995720<br>00333 | C.E.<br>INTERNAD<br>O SIMON<br>BOLIVAR | 299572 | SOLEDAD                        |     |     |     |     |
|                  |                                        | 000341 | ACOSTA                         |     | 0   | 37  | 37  |
|                  |                                        | 299773 | SENDERO DE PAZ                 |     | 0   | 19  | 19  |
|                  |                                        | 002814 | JUAN BAUTISTA DE LA SALLE      |     | 0   | 16  | 16  |
| 2995720<br>00392 | I.E.<br>INTERNAD<br>O<br>GUERIMA       | 299572 | I.E. INTERNADO                 |     |     |     |     |
|                  |                                        | 000392 | GUERIMA - SEDE PRINCIPAL       |     | 44  | 41  | 85  |
| 2995720<br>00325 | CENTRO<br>EDUCATIV<br>O<br>PALOMAS     | 299773 | MARIA                          |     |     |     |     |
|                  |                                        | 002679 | AUXILIADORA                    |     | 0   | 123 | 123 |
|                  |                                        | 299572 | CENTRO                         |     |     |     |     |
| 2995720<br>00317 | C.E GUACO                              | 000325 | EDUCATIVO PALOMAS              |     | 0   | 61  | 61  |
|                  |                                        | 299773 | CONCORDIA                      |     | 0   | 52  | 52  |
|                  |                                        | 299001 | SHIARE                         |     | 0   | 100 | 100 |
| 2995720<br>00317 | C.E GUACO                              | 299572 | C.E. GUACO - SEDE PRICIPAL     |     | 0   | 119 | 119 |
|                  |                                        | 000317 | SEDE PRICIPAL                  |     |     |     |     |
|                  |                                        | 299773 | ALTAMIRA                       |     | 0   | 45  | 45  |
| 2990010<br>00701 | I.E.<br>INTERNAD<br>O EL SEJAL         | 299773 | RAMON                          |     |     |     |     |
|                  |                                        | 003004 | MARCOS KALIZIAPU               |     | 0   | 113 | 113 |
|                  |                                        | 299001 | I.E. INTERNADO                 |     |     |     |     |
|                  |                                        | 000701 | EL SEJAL - SEDE PRINCIPAL      |     | 65  | 126 | 191 |
|                  |                                        | 299773 | SAN MIGUEL                     |     | 0   | 20  | 20  |
|                  |                                        | 002601 | SAN MIGUEL                     |     |     |     |     |
|                  |                                        | 299572 | YURI                           |     | 0   | 24  | 24  |
|                  |                                        | 000449 | YURI                           |     |     |     |     |
|                  |                                        | 299572 | SAN MARIANO                    |     | 0   | 27  | 27  |
|                  |                                        | 000457 | SAN MARIANO                    |     |     |     |     |
| 299524           | BUENAVISTA                             |        | 0                              | 43  | 43  |     |     |
| 000178           | BUENAVISTA                             |        |                                |     |     |     |     |
| 299001           | JOSE CELESTINO                         |        | 0                              | 25  | 25  |     |     |
| 000727           | CAMACHO                                |        |                                |     |     |     |     |
| 299773           | SAN RAFAEL                             |        | 0                              | 49  | 49  |     |     |
| 002636           | SAN RAFAEL                             |        |                                |     |     |     |     |
| 299773           | MORICHAL                               |        | 0                              | 42  | 42  |     |     |
| 003101           | MORICHAL                               |        |                                |     |     |     |     |
| 299001           | MANAJUARE                              |        | 0                              | 139 | 139 |     |     |
| 000662           | MANAJUARE                              |        |                                |     |     |     |     |
| 2990010<br>00719 | C.E.<br>INTERNAD<br>O JOSE             | 299001 | C.E. INTERNADO                 |     |     |     |     |
| 000719           | JOSE MARIA CORDOBA - SEDE              |        | 33                             | 14  | 47  | 95  |     |





|  | MARIA CORDOBA    | PRINCIPAL               |   |    |    |
|--|------------------|-------------------------|---|----|----|
|  | 299572<br>000376 | SIMON BOLIVAR           | 0 | 24 | 24 |
|  | 299572<br>000384 | MANUELITA<br>SAENZ TORO | 0 | 24 | 24 |

Fuente: secretaría de educación

## Índices de cobertura educativa

Según datos de las estadísticas del sector educativo del ministerio de educación nacional la cobertura bruta en el municipio de Cumaribo presenta el siguiente comportamiento.

Cobertura bruta en el municipio:

Tabla 24: cobertura Educativa bruta y neta de Cumaribo

|                 | 2012  | 2012  | 2013  | 2013 | 2014  | 2014  | 2015  | 2015  |
|-----------------|-------|-------|-------|------|-------|-------|-------|-------|
| MUNICIPIO       | Bruta | Neta  | Bruta | Neta | Bruta | Neta  | Bruta | Neta  |
| <b>CUMARIBO</b> | 80,6% | 31,9% | 64,5% | 32%  | 79%   | 36,1% | 82,2% | 38,8% |

Fuente: Secretaria de planeación e infraestructura de Cumaribo

Cobertura neta por municipio y nivel:

Tabla 25: cobertura neta y bruta Educativa por nivel de Cumaribo

| Año         | Nivel             | Porcentaje (Neta) | Porcentaje (Bruta) |
|-------------|-------------------|-------------------|--------------------|
| <b>2012</b> | Preescolar        | 23,1%             | 72,7               |
|             | Básica Primaria   | 64,1%             | 125,8%             |
|             | Básica Secundaria | 13,5%             | 43,5%              |
|             | Media             | 2,9%              | 19,1%              |

Fuente: Secretaria de planeación e infraestructura de Cumaribo

Matricula oficial por municipio:

Tabla 26: Matricula oficial Educativa de Cumaribo

| Municipio       | 2012 | 2013 | 2014 | 2015 |
|-----------------|------|------|------|------|
| <b>Cumaribo</b> | 8370 | 8329 | 9004 | 9494 |

Fuente: Secretaria de planeación e infraestructura de Cumaribo

Matricula por municipio y sector:

Tabla 27: Matricula Educativa por sector de Cumaribo

| MUNICIPIO       | SECTOR            | 2012 | 2013 | 2014 | 2015 |
|-----------------|-------------------|------|------|------|------|
| <b>CUMARIBO</b> | <b>OFICIAL</b>    | 8370 | 8329 | 9004 | 9494 |
|                 | <b>NO OFICIAL</b> | 0    | 0    | 0    | 0    |
|                 | <b>NO OFICIAL</b> | 0    | 0    | 0    | 0    |
|                 | <b>OFICIAL</b>    | 0    | 0    | 0    | 0    |

Fuente: Secretaria de planeación e infraestructura de Cumaribo





## Matricula por municipio y zona

Tabla 28: Matricula Educativa por zona Cumaribo

| MUNICIPIO | ZONA   | 2012 | 2013 | 2014 | 2015 |
|-----------|--------|------|------|------|------|
| CUMARIBO  | RURAL  | 7391 | 7272 | 7892 | 8370 |
|           | URBANA | 979  | 1054 | 1112 | 9494 |

Fuente: Secretaria de planeación e infraestructura de Cumaribo

## Matricula por municipio y género:

Tabla 29: Matricula Educativa por genero Cumaribo

| MUNICIPIO | GENERO    | 2012 | 2013 | 2014 | 2015 |
|-----------|-----------|------|------|------|------|
| CUMARIBO  | Femenino  | 3873 | 3854 | 4414 | 0    |
|           | Masculino | 4497 | 4475 | 4590 | 0    |
|           | FEMENINO  | 0    | 0    | 0    | 4337 |
|           | MASCULINO | 0    | 0    | 0    | 5157 |

Fuente: Secretaria de planeación e infraestructura de Cumaribo

## Tasa de deserción año 2012 a 2015 municipio de cumaribo:

Tabla 30: Tasa de deserción año 2012 a 2015 municipio de cumaribo

| AÑO  | Alumnos Desertores |
|------|--------------------|
| 2012 | -                  |
| 2013 | 926                |
| 2014 | 999                |
| 2015 | 1028               |

Fuente: Secretaria de planeación e infraestructura de Cumaribo

## Índices de calidad educativa municipio de cumaribo:

Para el planteamiento y desarrollo del diagnóstico y la línea base del plan de desarrollo municipal, se tendrán en cuenta algunas cifras que describen la situación actual en la calidad de la educación básica y media en el municipio de **CUMARIBO**. El análisis de estos datos nos permite medir y comparar el desempeño de los estudiantes de las instituciones educativas del sector urbano y rural del municipio de **CUMARIBO** con base en el promedio nacional, con el fin de establecer acciones directas que promuevan el mejor desempeño de los mismos. Debemos tener en cuenta que los niveles de aprendizaje son comparativamente menores a los de países similares a Colombia; esto implica que hay razones de preocupación sobre la baja calidad de la educación en general en el país.

Los indicadores de calidad nacionales indican que existen importantes desigualdades en la calidad de la educación al interior del país que hacen más relevante la preocupación por este tema. Por último, es evidente que existe también una alta inequidad en las horas de instrucción que reciben los estudiantes en nuestro país, factor





que puede estar altamente correlacionado con la calidad de educación que terminan adquiriendo.

Con base a los resultados de las prueba saber 2014<sup>20</sup> aplicadas a tercer grado, quinto grado y noveno grado, a continuación, se hace una estadística detallada de las competencias de lenguaje y matemáticas valoradas, evaluando el nivel en que se encuentra cada una de estas en el municipio de CUMARIBO respecto al nivel nacional.

### Análisis de cierre de brechas Cumaribo

**Tabla 31: Análisis de cierre de brechas Cumaribo** Pruebas saber 11 matemáticas (2014)

| Indicador                           | Municipio | Departamento | Región | Resultados esperados 2018 |
|-------------------------------------|-----------|--------------|--------|---------------------------|
| Pruebas saber 11 matemáticas (2014) | 43,96     | 45,91        | 49,34  | 44,88                     |

Ficha de caracterización territorial, DNP

El esfuerzo de cierre de brechas para el municipio en materia de pruebas saber 11 matemáticas es medio baja ya que se encuentra cerca al promedio nacional, pero además de esta meta para el cuatrienio la administración municipal se va a enfocar en mejorar los promedios de las prueba saber de grado 3,5 y 9, más que todo en mejorar los niveles de comprensión del lenguaje de los niños niñas y adolescentes que asisten a los centros educativos.

## TERCER GRADO

### Competencias del lenguaje

Una adecuada formación ha de tener presente que las competencias en lenguaje se relacionan de manera estrecha con el desarrollo evolutivo de los estudiantes y, por supuesto, varían de acuerdo con la infinidad de condiciones que ofrece el contexto cultural del cual forman parte y participan.

La investigación educativa y la práctica misma de muchos docentes han permitido establecer que en los primeros grados sea importante darle énfasis al uso del lenguaje, a través de sus manifestaciones orales, escritas y gramaticales, acompañado del enriquecimiento del vocabulario, de unos primeros acercamientos a la literatura a través del proceso lector, así como de la aproximación creativa a diferentes códigos no verbales, con miras a la comprensión y recreación de estos en diversas circunstancias.<sup>21</sup>

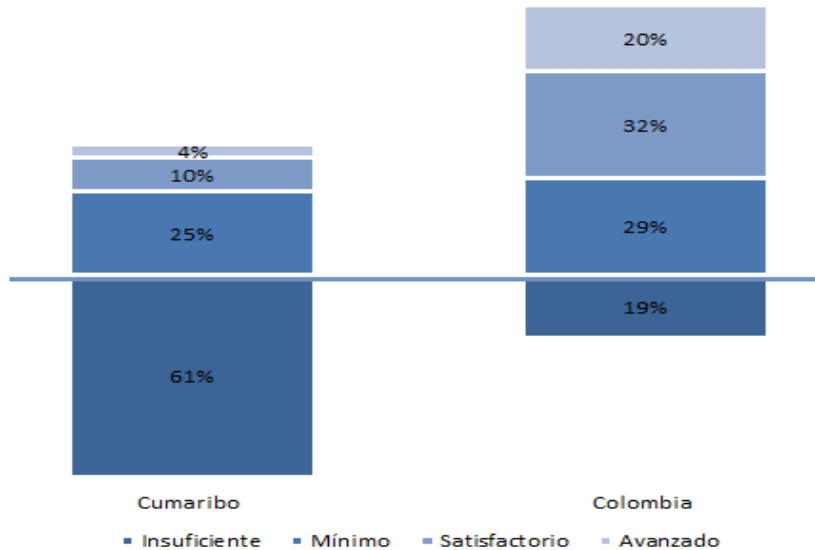
<sup>20</sup> Instituto Colombiano para la Evaluación de la Educación. Pruebas saber.(s.f). Recuperado el 7 enero de 2016, <http://www.icfes.gov.co/index.php>.

<sup>21</sup> Estándares Básicos de Competencias en Lenguaje, matemáticas, ciencias y ciudadanas. MEN





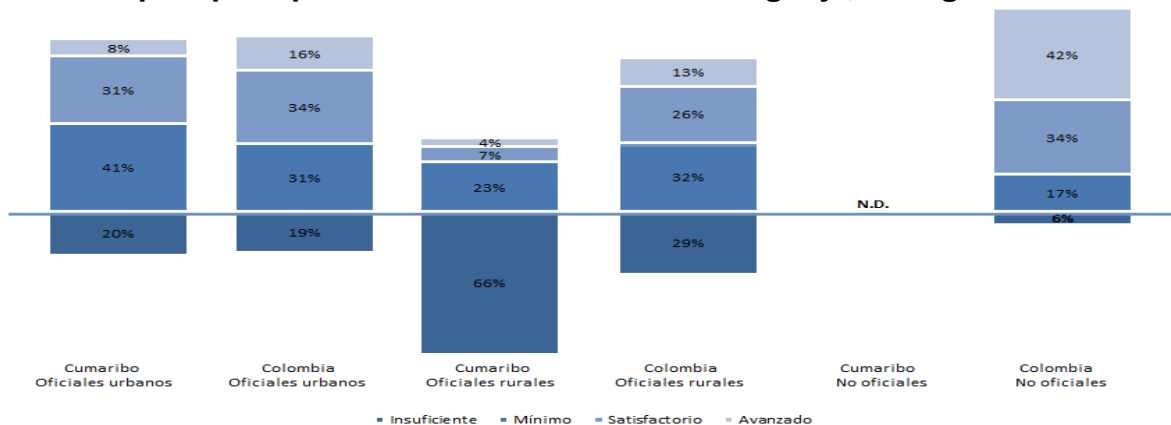
### Comparación de porcentajes según niveles de desempeño en el municipio de CUMARIBO y el país en lenguaje – 3<sup>er</sup> grado



**Grafica 5:** Comparación de porcentajes según niveles de desempeño en el municipio de CUMARIBO y el país en lenguaje de tercer grado, 2014.

Estos resultados muestran el déficit en la calidad educativa en el municipio teniendo un nivel porcentual insuficiente del 61% estando 42 puntos porcentuales por debajo del promedio nacional en el área de lenguaje del tercer grado.

### Comparación de porcentajes según niveles de desempeño en el municipio y el país por tipos de establecimientos en lenguaje, – 3<sup>er</sup> grado



**Grafica 6:** Comparación de porcentajes según niveles de desempeño en el municipio (icfes)

Estos resultados demuestran aún más el rezago en la calidad educativa en el sector rural 89% mínimo de calidad estando 28 puntos porcentuales por debajo del promedio nacional en el área de lenguaje del tercer grado.



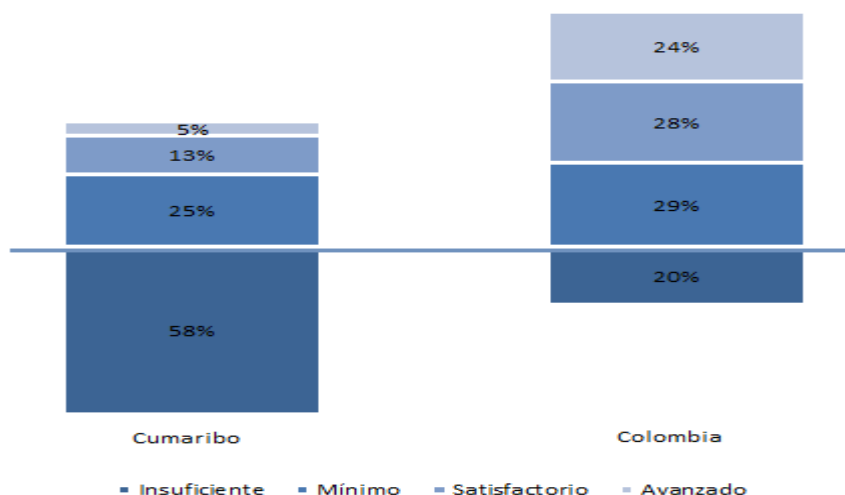




## Competencias Matemáticas

El contexto del aprendizaje de las matemáticas es el lugar –no sólo físico, sino ante todo sociocultural– desde donde se construye sentido y significado para las actividades y los contenidos matemáticos, y por lo tanto, desde donde se establecen conexiones con la vida cotidiana de los estudiantes y sus familias, con las demás actividades de la institución educativa y, en particular, con las demás ciencias y con otros ámbitos de las matemáticas mismas. La palabra contexto, tal como se utiliza en los lineamientos curriculares<sup>22</sup>, se refiere tanto al contexto más amplio –al entorno sociocultural, al ambiente local, regional, nacional e internacional– como al contexto intermedio de la institución escolar –en donde se viven distintas situaciones y se estudian distintas áreas– y al contexto inmediato de aprendizaje preparado por el docente en el espacio del aula, con la creación de situaciones referidas a las matemáticas, a otras áreas, a la vida escolar y al mismo entorno sociocultural, etc., o a situaciones hipotéticas y aun fantásticas, a partir de las cuales los alumnos puedan pensar, formular, discutir, argumentar y construir conocimiento en forma significativa y comprensiva.

### Comparación de porcentajes según niveles de desempeño en el municipio de CUMARIBO y el país en matemática – 3<sup>er</sup> grado



**Grafica 7:** Comparación de porcentajes según niveles de desempeño en el municipio de CUMARIBO y el país en el área de matemática tercer grado, 2014.

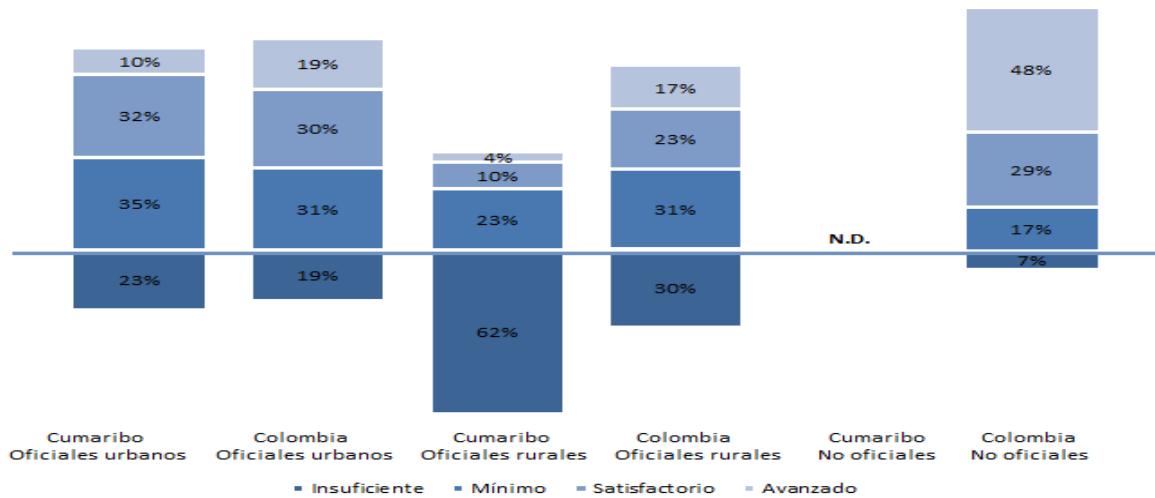
Estos resultados muestran el déficit en la calidad educativa en el municipio teniendo un desarrollo porcentual mínimo del 83 % y estando 34 puntos porcentuales por debajo del promedio nacional en el área de matemáticas del tercer grado.

<sup>22</sup> Ministerio de Educación Nacional (1998). Matemáticas. Lineamientos curriculares. MEN. Bogotá, págs. 36, 38, 41 y 42.





### Comparación de porcentajes según niveles de desempeño en el municipio y el país por tipos de establecimientos en matemática, – 3<sup>er</sup> grado



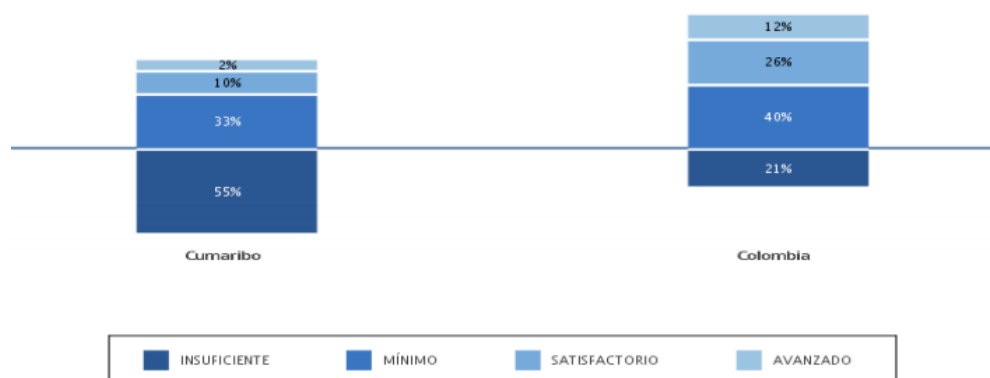
**Grafica 8:** Comparación de porcentajes según niveles de desempeño en el municipio y el país por tipos de establecimientos en matemática tercer grado, 2014.

Estos resultados demuestran aún más el rezago en la calidad educativa en el sector rural poniéndola con un 85 % mínimo de calidad estando 24 puntos porcentuales por debajo del promedio nacional en el área de matemáticas del tercer grado.

## QUINTO GRADO

### Competencias del lenguaje

#### Comparación de porcentajes según niveles de desempeño en el municipio de CUMARIBO y el país en lenguaje – 5<sup>to</sup> grado



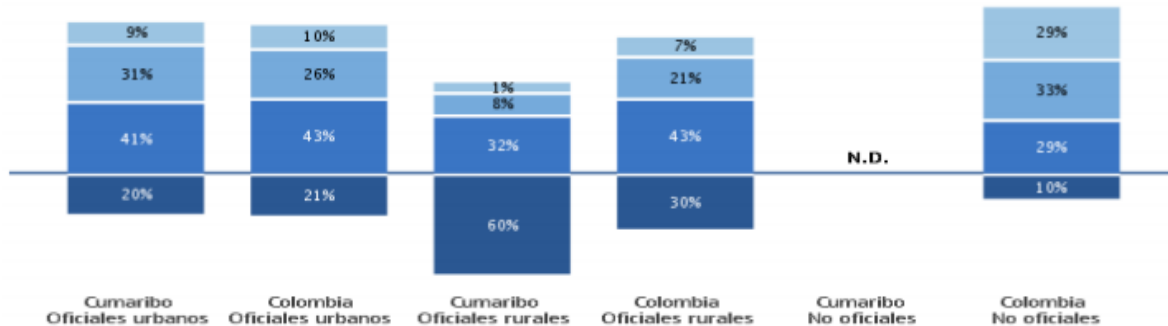
**Grafica 9.** Comparación de porcentajes según niveles de desempeño en el municipio de CUMARIBO y el país en el área de lenguaje quinto grado, 2014.

Los resultados muestran el déficit en la calidad educativa en el municipio teniendo un desarrollo porcentual mínimo del 88% y estando 27 puntos porcentuales por debajo del promedio nacional en el área de lenguaje del quinto grado.





### Comparación de porcentajes según niveles de desempeño en el municipio y el país por tipos de establecimientos en lenguaje, – 5<sup>to</sup> grado

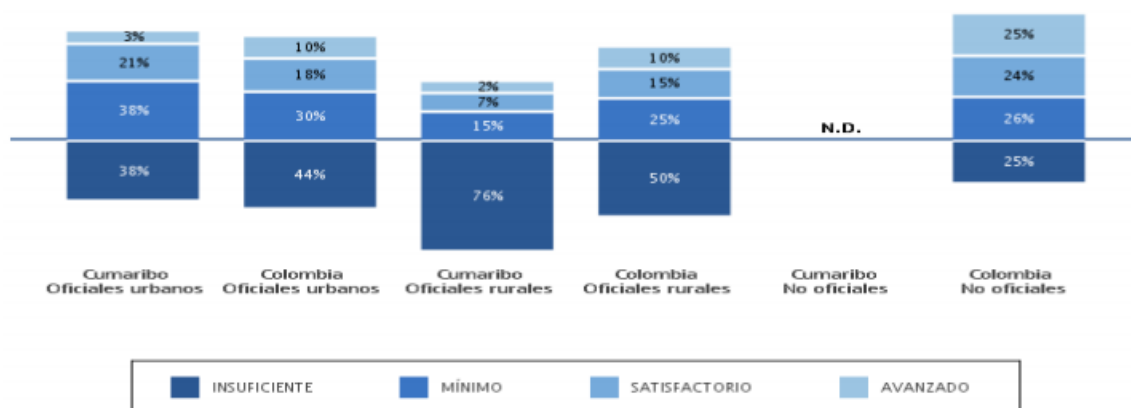


**Grafica 10:** Comparación de porcentajes según niveles de desempeño en el municipio y el país por tipos de establecimientos el área de lenguaje de quinto grado, 2014.

Estos resultados demuestran aún más el rezago en la calidad educativa en el sector rural poniéndola con un 92 % mínimo de calidad estando 19 puntos porcentuales por debajo del promedio nacional en el área de lenguaje del quinto grado

### Competencias Matemáticas

#### Comparación de porcentajes según niveles de desempeño en el municipio de CUMARIBO y el país en matemática – 5<sup>to</sup> grado



N. D.: no hay información disponible para este grupo de referencia.  
N. R.: no hay información suficiente para reportar a este grupo de referencia.

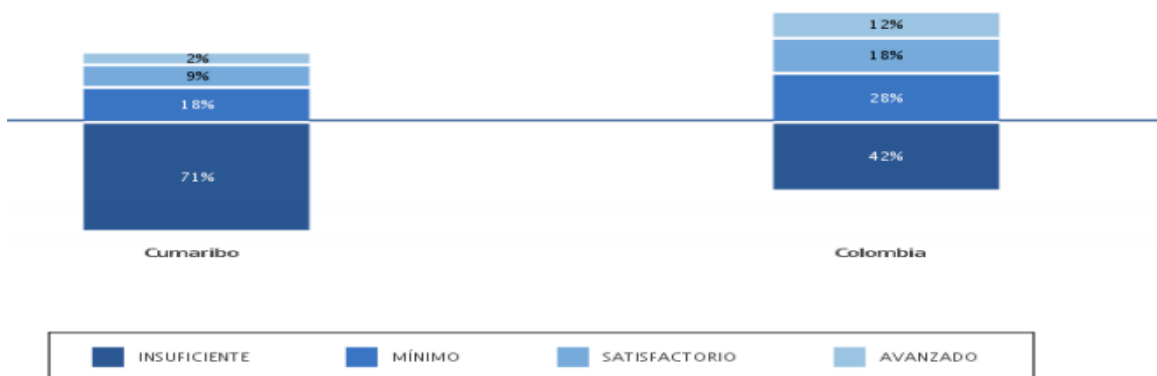
**Grafica 11:** Comparación de porcentajes según niveles de desempeño en el municipio de CUMARIBO y el país en el área matemática quinto grado, 2014.

Estos resultados muestran el déficit en la calidad educativa en el municipio teniendo un desarrollo porcentual mínimo del 88 % y estando 19 puntos porcentuales por debajo del promedio nacional en el área de matemáticas del tercer grado.





### Comparación de porcentajes según niveles de desempeño en el municipio y el país por tipos de establecimientos en matemática, – 5<sup>to</sup> grado



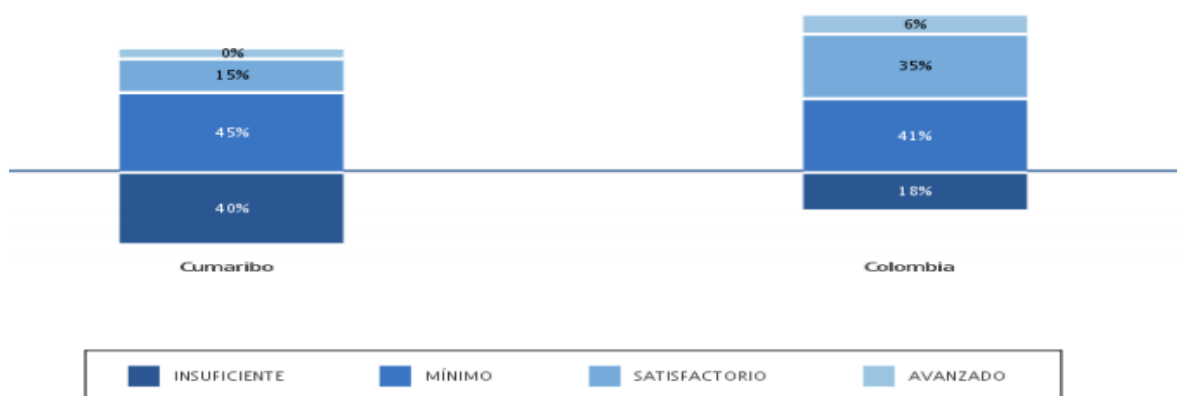
**Grafica 12:** Comparación de porcentajes según niveles de desempeño en el municipio y el país por tipos de establecimientos en matemática quinto grado, 2014.

Estos resultados demuestran aún más el rezago en la calidad educativa en el sector rural poniéndola con un 91% mínimo de calidad estando 16 puntos porcentuales por debajo del promedio nacional en el área de matemáticas del tercer grado.

## NOVENO GRADO

### Competencias del lenguaje

#### Comparación de porcentajes según niveles de desempeño en el municipio de CUMARIBO y el país en lenguaje –9<sup>no</sup> grado



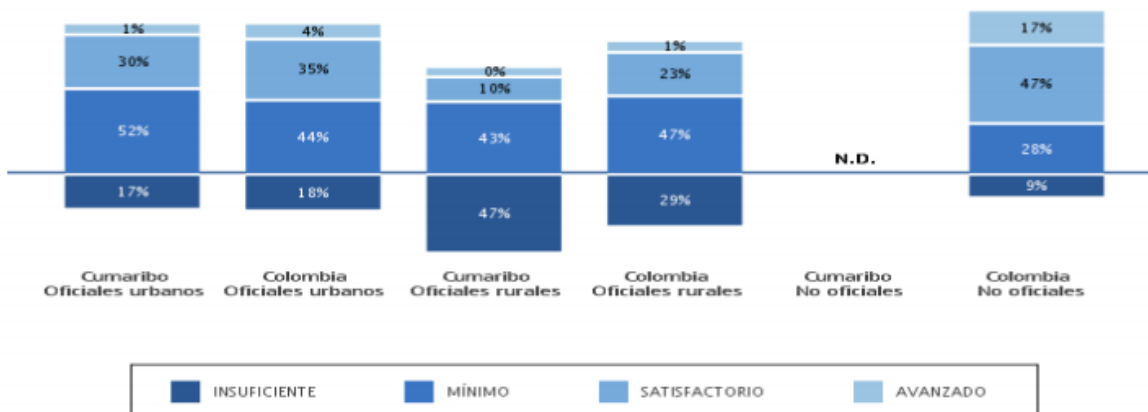
**Grafica 13:** Comparación de porcentajes según niveles de desempeño en el municipio de CUMARIBO y el país en el área de lenguaje noveno grado, 2014.

Los resultados muestran el déficit en la calidad educativa en el municipio teniendo un desarrollo porcentual mínimo del 85% y estando 26 puntos porcentuales por debajo del promedio nacional en el área de lenguaje del quinto grado.





### Comparación de porcentajes según niveles de desempeño en el municipio y el país por tipos de establecimientos en lenguaje, – 5<sup>to</sup> grado

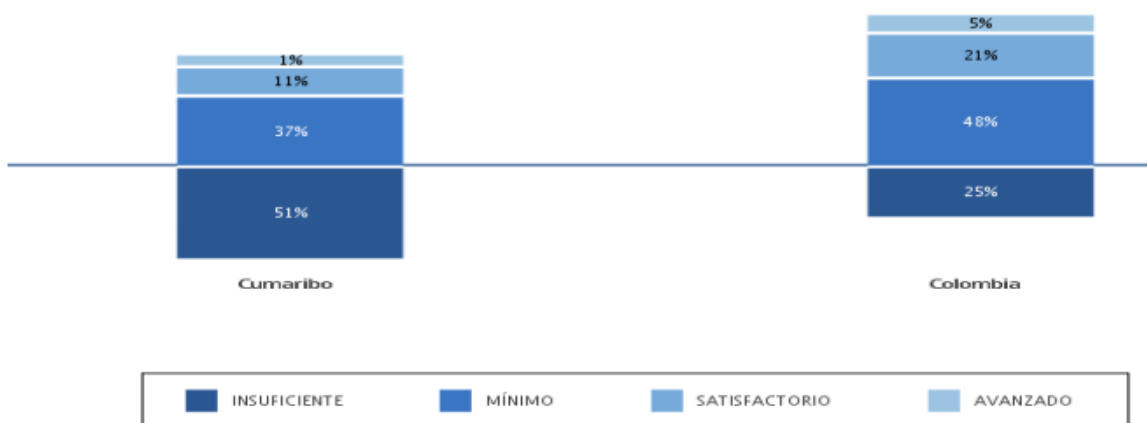


**Grafica 14:** Comparación de porcentajes según niveles de desempeño en el municipio y el país por tipos de establecimientos el área de lenguaje de noveno grado, 2014.

Estos resultados demuestran aún más el rezago en la calidad educativa en el sector rural poniéndola con un 90 % mínimo de calidad estando 14 puntos porcentuales por debajo del promedio nacional en el área de lenguaje del quinto grado.

### Competencias Matemáticas

#### Comparación de porcentajes según niveles de desempeño en el municipio de CUMARIBO y el país en matemática – 9<sup>no</sup> grado



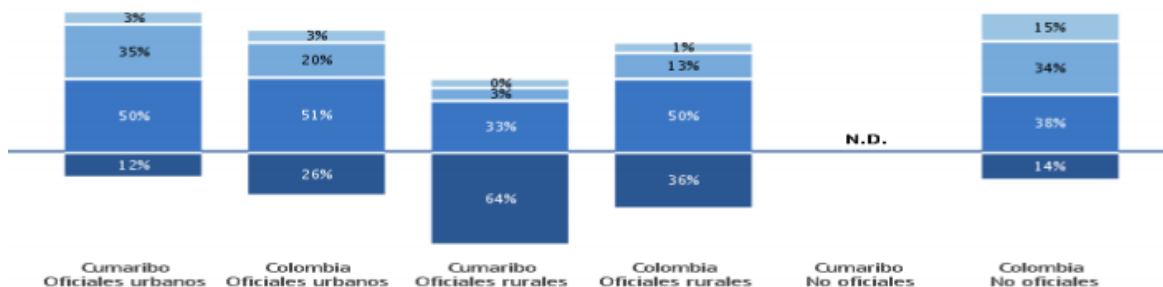
**Grafica 15:** Comparación de porcentajes según niveles de desempeño en el municipio de CUMARIBO y el país en el área matemática noveno grado, 2014.

Estos resultados muestran el déficit en la calidad educativa en el municipio teniendo un desarrollo porcentual mínimo del 88 % estando 15 puntos porcentuales por debajo del promedio nacional en el área de matemáticas del tercer grado.





### Comparación de porcentajes según niveles de desempeño en el municipio y el país por tipos de establecimientos en matemática, – 9<sup>no</sup> grado



Gráfica 16: Comparación de porcentajes según niveles de desempeño en el municipio y el país

Estos resultados demuestran aún más el rezago en la calidad educativa en el sector rural poniéndola con un 97% mínimo de calidad estando 11 puntos porcentuales por debajo del promedio nacional en el área de matemáticas del tercer grado.

#### Perfil de permanencia escolar municipio de Cumaribo

La tasa de deserción intra-anual disminuyó ligeramente para Vichada al pasar de 11.9% en 2010 al 11% en 2011 (**cifra preliminar**). Sin embargo, dicho comportamiento duplica los resultados nacionales para 2010 y 2011 (4,89% y 4,53% respectivamente).

Las cinco causas de deserción más críticas para el Departamento son: Los hogares dan poca importancia a la educación; interés en educación no formal; maternidad-paternidad a temprana edad; problemas económicos de los hogares y necesidades educativas especiales.

La mayor cantidad de desertores se concentran en primero, segundo y tercero (54.86% del total de desertores). Frente a las cifras nacionales, **el Departamento es más crítico en la participación de la deserción de las sedes rurales (82.3 en el departamento vs 67.1% del total nacional) y de la población más pobre** (el 57.58% de los desertores del departamento son de estrato 0). Los meses de mayor deserción son septiembre y octubre (recogen el 73.58% de los desertores).

En el departamento el porcentaje de estudiantes beneficiados del **Programa Familias en Acción** que cruzan con SIMAT es superior al resultado nacional: 82.9%, 84.7%, respectivamente. Urge trabajar en el municipio de Cumaribo donde el porcentaje de estudiantes beneficiados del **Programa Familias en Acción** que cruzan con SIMAT es inferior al resultado nacional con 81.2%.





### Tasa de analfabetismo municipio de cumaribo:

Expresa la magnitud relativa de la población analfabeta donde calcula la Población de 15 años y más que no sabe leer y escribir dividido por la población de 15 años y más, multiplicado por 100.

### Análisis de cierre de brechas Cumaribo

Tabla 32: Análisis de cierre de brechas Cumaribo Tasa analfabetismo mayores a 15 años (2005)

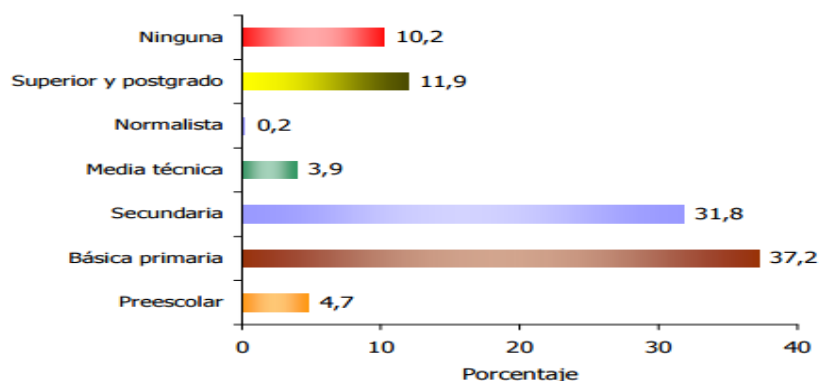
| Indicador                                   | Municipio | Departamento | Región | Resultados esperados 2018 |
|---------------------------------------------|-----------|--------------|--------|---------------------------|
| Tasa analfabetismo mayores a 15 años (2005) | 21,3%     | 17,0%        | 9,4%   | 7,7%                      |

Fuente ficha municipal DNP 2014

**Educación superior:** El departamento de Vichada carece de proyectos de educación superior, las alianzas que establecen con otras entidades de educación superior son muy débiles y los programas que ofrece el CERES son deficientes, teniendo en cuenta que durante los tres últimos años, allí no se ofertan programas nuevos de educación superior. De esta forma se tiene baja cobertura y escasos recursos para acompañamiento por parte de la Secretaría de Educación, se carece por otra parte, de infraestructura con espacios adecuados que permitan una atención integral así como de la formación a docentes en inclusión educativa, lectura, escritura y matemáticas; no se cuenta con una oportuna dotación a los establecimientos educativos en materiales y equipos en temas a fines en la formación a niños y niñas con necesidades educativas especiales.

Grafica 17: Nivel Educativo

#### Nivel educativo



Fuente dane 2005 nivel educativo cumaribo.

La única entidad de educación técnica y tecnológica que hace presencia en el municipio de Cumaribo en el SENA, pero esta entidad no cuenta con infraestructura adecuada ni dotación eficiente para prestar un servicio de calidad.





## Priorización de necesidades identificadas en la construcción participativa del plan de desarrollo sector educación (metodología ICES).

Tabla 33: priorización de necesidades identificadas en la construcción participativa del plan de desarrollo sector educación

| PROBLEMÁTICA EDUCACION                                                                                                             | NIVEL DE PRIORIDAD |       |      |
|------------------------------------------------------------------------------------------------------------------------------------|--------------------|-------|------|
|                                                                                                                                    | Alta               | Media | Baja |
| Deterior de la infraestructura educativa ( aulas, dormitorios, espacios de recreación, encerramientos, agua potable y saneamiento) |                    |       |      |
| Deserción escolar por falta de medio de transporte alternativos                                                                    |                    |       |      |
| Falta de conectividad que limita el acceso al conocimiento y nuevas metodologías de aprendizaje                                    |                    |       |      |
| Incumplimiento del servicio de restaurante escolar asociado a perdida de clases                                                    |                    |       |      |
| Deficiencia en materiales pedagógicos, salas de sistemas y bibliotecas                                                             |                    |       |      |
| Limitado acceso a la educación técnica, tecnológica y superior                                                                     |                    |       |      |

Fuente: Elaboración propia talleres diagnósticos

### 3.2. SALUD

La salud es un insumo básico para la calidad de vida y, a la vez, es una manifestación de bienestar social y un indicador para la medición del índice de pobreza multidimensional en nuestro país. Como derecho fundamental no se encuentra debidamente garantizado en el municipio, vulnerando de esta manera el enfoque diferencial y las características etnoculturales de sus habitantes.

Al Municipio le compete actuar sobre los riesgos en salud, especialmente garantizar condiciones sanitarias propias del medio ambiente y en gran forma orientar el comportamiento individual y social para mantener y mejorar el nivel de la salud de la población. Ello sugiere actuar desde las líneas de acción previstas en el esquema de Salud Pública y en los servicios de salud.

### Análisis de cierre de brechas Cumaribo

Tabla 34: Análisis de cierre de brechas Cumaribo, Tasa de mortalidad infantil-Fallecidos por mil nacidos vivos (2011), Cobertura vacunación DTP (2014)

|                              |      |      |      |
|------------------------------|------|------|------|
| Tasa de mortalidad infantil- | 44,4 | 35,5 | 14,2 |
|------------------------------|------|------|------|







|                                                |     |     |     |       |
|------------------------------------------------|-----|-----|-----|-------|
| <b>Fallecidos por mil nacidos vivos (2011)</b> |     |     |     | 26,67 |
| <b>Cobertura vacunación DTP (2014)</b>         | 62% | 75% | 88% | 90%   |

El esfuerzo del cierre de las brechas en la reducción de tasa de mortalidad infantil es una prioridad para la administración municipal ya que el compromiso está en un nivel alto frente a las políticas de nivel nacional.

## Aseguramiento

Cobertura del régimen subsidiado y contributivo.

Tabla 35: Cobertura del régimen subsidiado y contributivo

| Nombre M/pio | 2012                            |                              | 2013                            |                              | 2014                            |                              | 2015                            |                              |
|--------------|---------------------------------|------------------------------|---------------------------------|------------------------------|---------------------------------|------------------------------|---------------------------------|------------------------------|
|              | Afiliados al Régimen Subsidiado | Población Pobre No Asegurada | Afiliados al Régimen Subsidiado | Población Pobre No Asegurada | Afiliados al Régimen Subsidiado | Población Pobre No Asegurada | Afiliados al Régimen Subsidiado | Población Pobre No Asegurada |
| Cumaribo     | 41059                           | 663                          | 41560                           | 4938                         | 42855                           | 4569                         | 45169                           | 4180                         |

Para el año 2015, las dificultades que se han presentado es la poca colaboración que se ha tenido por parte del Municipio de Cumaribo donde se presenta alto índice de población sin afiliar al régimen subsidiado, esto se debe por una parte la tipología del Municipio en cuanto a su extensión y población dispersa, por otra parte el Municipio no hace seguimiento a que las EPS que están en el municipio realice la afiliación a la población que encuentra en las brigadas o que acuden a los hospitales<sup>23</sup>.

## Infraestructura del servicio de salud en cumaribo

La estructura en salud que está a cargo de la secretaria de salud de la gobernación del vichada presenta graves deterioros y no prestan la atención de primer nivel a los habitantes de las zonas rurales de este municipio, ya que la mayoría de estos centros se encuentran cerrados o en su caso con poco personal médico para la atención de pacientes.

### PRESTADORES DE SERVICIOS

Tabla 36: Prestadores de servicios De Salud

| MUNICIPIO | RED DE SERVICIOS                               | NIVEL DE COMPLEJIDAD | POBLACIÓN |
|-----------|------------------------------------------------|----------------------|-----------|
| Cumaribo  | HOSPITAL LOCAL DE CUMARIBO                     | Baja                 | 33546     |
|           | C.S.C. Santa Rita                              | Baja                 |           |
|           | P.S. Sunape                                    | Baja                 |           |
|           | P.S. Sarrapia                                  | Baja                 |           |
|           | C.S.C. Güerima (UBA Nuestra Señora del Carmen) | Baja                 |           |

Fuente: Registro Especial de Prestadores de Servicios de Salud

<sup>23</sup> Informe rendición de cuentas gobernación del vichada 2015.

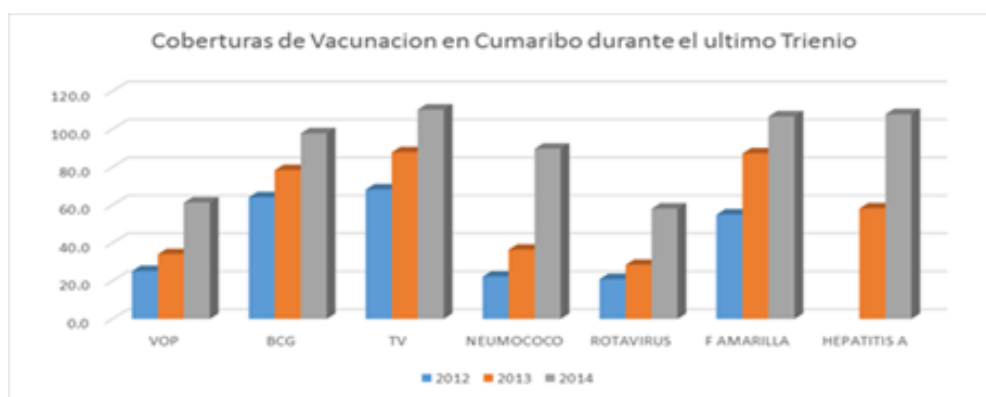




## Programa ampliado de inmunizaciones

Comparado con los años 2012 y 2013 en los cuales las coberturas de vacunación mostraron un comportamiento crítico, el año 2014 presenta mejores resultados, sin embargo el indicador de coberturas solo se cumple para el biológicos unidos lo que indica que continua el riesgo a los niños del municipio de enfermar y morir por enfermedades prevenibles por vacunas las cuales son garantizadas de manera individual en el Plan Obligatorio de Salud y en el Plan de intervenciones Colectivas.

Grafica 18: Coberturas de Vacunacion en Cumaribo durante el ultimo Trienio



## Salud publica

En el diagnóstico de Salud se consigna: el Perfil Epidemiológico local, su capacidad instalada, su recurso humano, la Prestación del servicio de salud, el Régimen subsidiado de salud, la situación de Salud Pública.

Se observa que en el Municipio de Cumaribo a semana epidemiológica 48 de 2015 dentro de los eventos de notificación individual prevalecen las Enfermedades Transmitidas por Vectores (Malaria, Dengue). Se observa que las violencias de género están dentro de los primeros eventos de notificación.

Se presentaron mortalidades por diferentes causas las cuales requieren acciones inmediatas por parte del ente territorial con el fin de disminuir la presentación de nuevos casos, 12 mortalidades por desnutrición, 8 mortalidades por EDA en menores de 0 a 4 años, 7 mortalidades perinatales y neonatal tardía, 3 mortalidades maternas y 2 mortalidades por IRA.

Respecto a los eventos de notificación colectiva en el municipio de Cumaribo a semana 48 de 2015 se han presentado 825 casos de Enfermedades Diarreicas Agudas y 425 casos de Infecciones Respiratorias Agudas, detectados por los servicios de hospitalización, consulta externa y urgencias.





## Causas de morbimortalidad de eventos de interés en salud pública reportados al SIVIGILA año 2015 en el municipio de Cumaribo:

**Malaria:** La malaria a semana 48 de 2015 ha sido uno de los eventos de notificación individual que más se ha presentado en el municipio de Cumaribo con 245 casos, debido a las complicaciones que presenta continua siendo un grave problema en salud pública. Según el tipo están distribuidas de la siguiente manera: el 58,37% corresponde a Malaria por P.vivax (N: 143), 28,16% Malaria Falciparum (N: 69), el 5,71% a formas mixtas (N: 12) y aunque en el municipio no circula tipo Malariae notifican un 0,82% (N: 2) con esta especie. El 95,1% de los casos son procedentes de área rural. El 56,7% de los casos se presentaron en población masculina y el 43,2% en población femenina, la edad promedio de los afectados es de 21 años, el grupo de edad más afectado es el de 5 a 9 años con el 17,9% (N: 44) de los casos reportados, seguido de los grupos de edad de 15 a 19 años con el 14,6% (N: 36) de los casos. El 58,3 % de los casos ingresaron como nuevos.

El índice parasitario anual (IPA) para Malaria por P. vivax es de 5,86 casos por 1.000 habitantes en riesgo ubicando al municipio en riesgo medio para el evento. El índice parasitario anual (IPA) para Malaria por P. Falciparum es de 2.53 casos por 1.000 habitantes a riesgo, con riesgo medio para el evento y el índice parasitario anual (IPA) para Malaria mixta es de 0,43 casos por 1.000 habitantes a riesgo, ubicando al municipio en riesgo bajo para el evento.

El canal endémico de malaria del municipio a semana 48 de 2015 evidencia que el municipio se encuentra en zona de **Brote** para el evento. En las semanas 30 y 31 se presentaron los picos más altos de brote en el municipio. Los casos del área rural que son reportados por los micros copistas son reportados tardíamente, por lo tanto la estadística del evento puede aumentar.

**Dengue:** A semana 48 de 2015 en el municipio se han reportado 69 casos de Dengue. 33 casos confirmados por laboratorio, 12 casos descartados y 24 casos continúan aun como probables en el sistema. El 42,03% (N: 29) de los casos son procedentes del área urbana y el 57,9% (N: 40) del área rural. El promedio de edad de los afectados es de 32 años. La incidencia municipal para el evento es de 818.71 casos por 100 mil habitantes.

El canal endémico de Dengue para el municipio evidencia que a semana 48 de 2015 el municipio se encuentra en zona de **Éxito** para el evento, se presentaron brotes en las semanas 21, 23, 30, 44, 45 y 46.

**Micro bacterias:** A semana 48 de 2015 se han reportado 13 casos de tuberculosis, 11 pulmonares, 2 casos extra pulmonares. El 84,6% pertenecientes a la etnia indígena, 76,9% procedentes del área rural. 61,5% sexo masculino y el 38,5% del sexo femenino, edad promedio de los afectados 34 años de edad, 30,7% afiliados a EAPB Mallamas, 38,4% perteneciente a EAPB Comfamiliar Huila, 7,6% Caprecom, 7,6% Saludcoop y el 15,3% No asegurado. 92,3% ingresan como nuevo, 76,9% no evidencia de vacuna



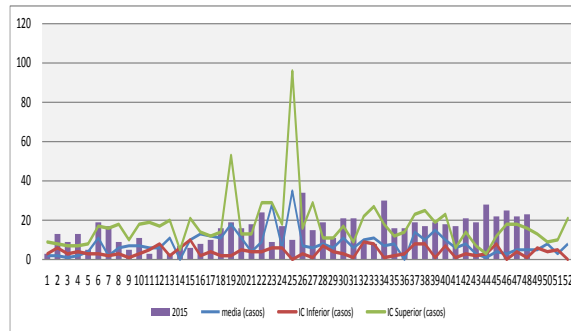


BCG y 7,7% con vacuna BCG registrada en carnet, en el 92,3% se realizó Baciloscopia, 46,2% se realizó prueba de VIH para descartar coinfección.

**EDA (enfermedad diarreica aguda):** A semana 48 de 2015 en el municipio se han notificado 825 casos de EDA, las UPGD que han venido notificando son cuatro. El centro de salud de Sejal, Santa Rita y guerima que pertenecen a la zona rural del municipio se encuentran inactivas en el sistema por lo tanto existe un su registro importante de los casos que se presentan en las zonas de influencia de dichos centros de salud. Por otro lado existe ausencia de personal de salud en dichas instituciones por que las condiciones del área no permiten que los profesionales tengan arraigo por dicho lugar.

El canal endémico de EDA nos muestra que el municipio a semana 48 de 2015 se encuentra en zona de **Brote** para el evento.

Grafica 19: Canal Endémico EDA, Cumaribo a semana 48 de 2015



Fuente: SIVIGILA AÑO 2015, INS, SDSV

La tasa de incidencia de EDA para el municipio es de 204.5 casos por 10.000 habitantes. Los niveles de riesgo medidos por el LDSP de la SDSV a través del IRCA (Índice de Riesgo de la calidad del agua para consumo humano) reflejan que Cumaribo presenta Riesgo Alto (49.1).

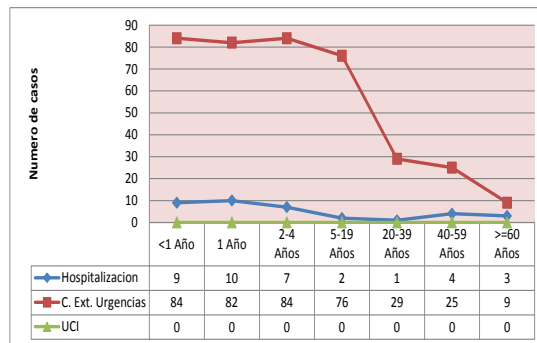
El mayor número de casos de EDA se presentó en población femenina (423 casos), la población más afectada es la del grupo de menores de 1 a 4 años de edad (296 casos) seguido por el grupo de menores de 1 año (251 casos).

**IRA (Infección Respiratoria Aguda):** A semana 48 del 2015 han ingresado al sistema 425 casos de IRA por hospitalización, urgencias y consulta externa. El grupo de edad más afectado por IRA fue el de menores de un año (93 casos), seguido por el grupo de 1 años (92 casos).





Grafica 20: Número de casos de IRA reportados por grupo de edad, Cumaribo, Semana 48 de 2015



Fuente: SIMVIGILA AÑO 2015, INS, SDSV

La tasa de incidencia por IRA para el municipio es de 25.42 por 1.000 habitantes  
**Eventos no transmisibles**

**Bajo peso al nacer:** A la fecha se han notificado 5 casos de Bajo peso al nacer, el 80% de las gestantes son indígenas, el 80% procedente de área urbana, 80% afiliadas a EPS subsidiado (Mallamas) y el 20% No aseguradas. Edad promedio de las madres 23 años, El 80% de los partos fueron institucionales y 20% atendido por otros. El 40% tuvo acceso a 2 controles prenatales, 100% nivel de educación en las madres primaria, estrato socioeconómico 1.

**Defectos Congénitos:** A semana 48 de 2015 se han notificado 17 casos de Defectos congénitos. El 64,7% es población masculina, 35,3% del sexo femenino, el 88,2% población indígena. 76,5% procedencia rural, el 76,5% afiliado a régimen subsidiado (6 Comfamiliar Huila, 6 Mallamas y 1 Pijaos salud), el 5,9% pertenece al régimen contributivo (1 Saludcoop) y el 5,9% No asegurado. 100% madres niegan exposición a agentes teratógenos durante el embarazo. El 88,2% no consumieron Ácido fólico durante la gestación. Las malformaciones presentes son: 1 craneosinostosis, 1 defecto del tabique ventricular, 10 casos probables de hipotiroidismo congénito de los cuales uno está descartado por laboratorio en el sistema, 1 labio leporino, 1 cromocompatible con condición final muerto, 1 displasia renal, 1 síndrome de Down y 1 pie equinovaro.

**Los eventos de mortalidad alarman sobre la presencia e incidencia en el Municipio de Cumaribo:**

**Mortalidad por EDA:** A la fecha se han notificado 8 casos de mortalidad por EDA en menores de 0 a 4 años, pacientes indígenas procedentes de área rural del Municipio, 57,1% afiliados a EAPB Comfamiliar Huila, 28,6% Mallamas y 28,6% No asegurados.

**Mortalidad por IRA:** A la fecha se han reportado 2 casos de mortalidad por IRA en menores indígenas de 1 y 3 meses de edad, sexo masculino, procedentes de la comunidad el Diamante y comunidad Egua.

**Mortalidad por desnutrición:** A semana 48 de 2015 se han presentado 12 mortalidades por desnutrición en el municipio. La edad promedio de los afectados es de 15 meses, 58,3% población masculina y 41,7% del sexo femenino, 91,7% afiliado a





régimen de salud subsidiado (5 Comfamiliar Huila, 5 Mallamas, 1 Caprecom) y 8,3 No asegurado. El 83,3% nunca recibieron lactancia materna, 11 casos presentaron peso muy bajo para la edad o DNT Global severa y a su vez peso muy bajo para la talla o Desnutrición Aguda Severa.

**Mortalidad materna:** A la fecha se han reportado 3 mortalidades maternas en el municipio en pacientes indígenas de 18, 30 y 34 años de edad, afiliadas al régimen subsidiado (1 EAPB Mallamas y 2 Comfamiliar Huila), lugar de procedencia Comunidad Miraluz, Resguardo Caño Cawasi, comunidad la carpa y área urbana. Lugar de defunción durante el traslado y en Ips. Escolaridad secundaria y sin información, dentro de los factores de riesgo de los casos se menciona inaccesibilidad geográfica, no acceso a controles prenatales, inicio control prenatal tardío, tipo de parto vaginal, atendido por familiar y vecino, producto vivo de sexo femenino. Causas de muerte CIE10: 1 hemorragia postparto secundario o tardío, embarazo tubarico y sepsis puerperal.

**Mortalidad perinatal:** A semana 48 de 2015 se han reportado 7 casos de mortalidad perinatal, 28,6% procedencia área urbana y 71,4% área rural, 100% población indígena, 85,8% afiliado a EAPB del régimen subsidiado (3 Mallamas, 2 Comfamiliar Huila, 1 Cajacopi) y el 14,3% No asegurado. Edad promedio de las afectadas 23 años, 42,9% de las madres no escolarizadas, el 42,9% regulación de la fecundidad natural y el 28,6% no uso métodos de planificación por que no deseaba, el 85,7% de no tuvo acceso a controles prenatales durante la gestación, el 14,3% tuvo acceso a tres controles prenatales. Según tipo de parto el 85,7% tuvo parto vaginal y 14,3% por cesárea, según sitio de parto 71,4% en institución de salud y 28,6% en domicilio.

**Morbilidad Materna Extrema:** A la fecha se han presentado 15 Morbidades Maternas Extremas, la edad promedio de las afectadas es de 25 años de edad, 33,3% procedentes área urbana y el 66,7% procedentes de área rural, 86,7% afiliadas a EAPB del régimen subsidiado (12 Comfamiliar Huila, 1 Mallamas), 6,7% régimen contributivo (1 Saludcoop) y 6,7% No asegurado (N: 1). El 86,7% método de regulación de la fecundación natural, el 46,7% no tuvo acceso a control prenatal, 40% de las pacientes presento 1 criterio de inclusión 26,7% presentaron 4 criterios de inclusión y el 6,7% presentaron 7 criterios de inclusión. Aunque el 100% de los casos son reportados por UPGD de otras entidades territoriales, las EAPB y municipio donde estas gestantes residen tienen dentro de sus responsabilidades realizar seguimiento a las sobrevivientes con el propósito de evitar muertes maternas.

### Priorización de necesidades identificadas en la construcción participativa del plan de desarrollo sector salud (metodología ICES).

Tabla 37: priorización de necesidades identificadas en la construcción participativa del plan de desarrollo sector salud

| PROBLEMÁTICA SALUD                                                                       | NIVEL DE PRIORIDAD |       |      |
|------------------------------------------------------------------------------------------|--------------------|-------|------|
|                                                                                          | Alta               | Media | Baja |
| Incumplimiento de las eps en la realización de la brigadas medica como método preventivo |                    |       |      |





|                                                                           |  |  |  |
|---------------------------------------------------------------------------|--|--|--|
| Falta de infraestructura en salud para la atención primaria               |  |  |  |
| No existe seguimiento a los recursos de la salud                          |  |  |  |
| Largas distancias para la atención primaria en salud                      |  |  |  |
| Poco personal para la atención primaria                                   |  |  |  |
| Alta presencia de enfermedades asociadas con vectores (dengue, paludismo) |  |  |  |
| Deficiencia en la atención preventiva en salud oral                       |  |  |  |

Fuente: Elaboración propia talleres diagnósticos

### 3.3. INCLUSIÓN SOCIAL PRIMERA INFANCIA, NIÑEZ ADOLESCENCIA Y JUVENTUD

#### Problemas que enfrentan los niños, niñas y adolescentes del municipio, diagnóstico

Infraestructura para la primera infancia

#### Hogares comunitarios de bienestar modalidad tradicional:

Es una modalidad de atención donde el niño recibe atención integral:

- ✓ protección
- ✓ acompañamiento pedagógico
- ✓ alimentación

Unidades de servicio 8 <sup>24</sup>

**Desayunos infantiles con amor** :Es un programa que pretende mejorar el estado nutricional de los niños y niñas de 1 año hasta 4 años y 11 meses mediante el suministro de una porción de bebida láctea y una galleta enriquecida con hierro y vitamina A por 180 días.

Unidades aplicativas: 94<sup>25</sup>

**Restaurante escolar** : Es uno de los programas diseñados para fortalecer la estrategia de permanencia y los NNA en el sistema educativo, a través de la cual se suministra a los estudiantes un complemento y se brinda educación en hábitos saludables, con aportes del ICBF – regional vichada y convenios de aportes de la alcaldía del municipio de Cumaribo.<sup>26</sup>

<sup>24</sup> Política Publica para la primera infancia 2013

<sup>25</sup> Política Publica para la primera infancia 2013

<sup>26</sup> Política Publica para la primera infancia 2013





**Recuperación nutricional ambulatoria:** Programa de promoción y prevención del ICBF para la atención de bajo peso.

Mejorar la condición nutricional del niño que presenta riesgo para la desnutrición, donde se le entrega un paquete alimenticio:

- ✓ tipo 1: para niños de 6 a 11 meses
- ✓ tipo 2: para niños de 1 año a 4 años y 11 meses

**Programa materno infantil:** Se hace necesario que la red pública se articule al ICBF para reactivar este programa a través de los servicios de salud y se entregue este complemento a los niños y niñas gestantes y lactantes del municipio de Cumaribo.<sup>27</sup>

- ✓ Se ejecuta el programa materno infantil en el casco urbano y en la zona rural se encarga el PIC municipal de realizar vacunación, control de crecimiento y desarrollo. Cuando las IPS existentes en el municipio realizan jornadas extramurales también cumplen estas funciones, el resto del tiempo las llevan a cabo en el casco urbano.

**Generaciones con bienestar:** Promover la garantía de los derechos y prevenir su vulneración a partir del empoderamiento de los niños, niñas y adolescentes como sujetos de derecho y del fortalecimiento de la corresponsabilidad de la familia, la sociedad y el estado como entornos protectores para su protección integral. Cupos 350.

## Salud

**Eventos de vigilancia en salud pública 2012:** Durante el año 2012 se notificaron un total de 250 eventos sujetos de Vigilancia a Salud Pública, hospital local de Cumaribo notifica el 55,6 % de los eventos, seguidos por las IPS UNUMA ACIM con un 15,2%

### Enfermedades transmitidas por vectores

**Dengue:** Durante el año 2012 se presentaron un total de 12 casos de dengue en el municipio, el grupo de edad más afectado fue el grupo de adolescentes con 6 casos, para dengue grave se notificaron 2 casos en el año 2012<sup>28</sup>

Tabla 38: Casos de Dengue por grupos de edad 2012

| Grupo De Edad    | F        | M        | Total General |
|------------------|----------|----------|---------------|
| Adolescencia     | 2        | 4        | 6             |
| Infancia         | 2        | 2        | 4             |
| Primera Infancia | 2        |          | 2             |
| <b>TOTAL</b>     | <b>6</b> | <b>6</b> | <b>12</b>     |

Fuente: Alcaldía Municipal, Salud Pública, SIVIGILA 2012

<sup>27</sup> Política Pública para la primera infancia 2013

<sup>28</sup> Política Pública para la primera infancia 2013







**Malaria:** Para el año 2012 se presentaron 19 casos en menores de 18 años de Malaria en el municipio, atribuidas a las características y condiciones propias del municipio, dado el hábitat del vector, que es netamente de zona rural, no es posible el control definitivo de la enfermedad, las actividades deben ir encaminadas al control de factores de riesgo con la creación con la creación de estrategias de información, Educación y comunicación a la comunidad en general. <sup>29</sup>

Tabla 39: Casos de Malaria por grupos de edad 2012

| Grupo De Edad    | F        | M         | Total General |
|------------------|----------|-----------|---------------|
| Adolescencia     | 2        | 4         | 6             |
| Infancia         | 4        | 3         | 7             |
| Primera Infancia | 3        | 3         | 6             |
| <b>TOTAL</b>     | <b>9</b> | <b>10</b> | <b>19</b>     |

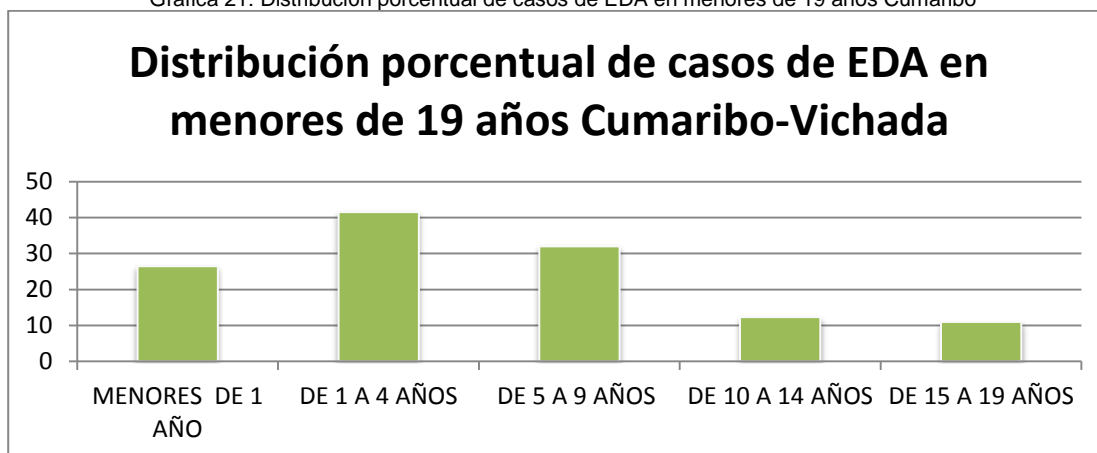
Fuente: Alcaldía Municipal, Salud Publica, SIVIGILA 2012

### Factores de riesgo ambiental:

**Hepatitis A:** Durante el año 2012 se notificaron al SIVIGILA un total de 35 casos por esta patología, el grupo de edad más afectado fue el grupo de 5 a 14 años con el 48,57% (20 casos), como lo muestra la historia natural de la enfermedad en donde su mayor incidencia es la población menor de 15 años, los demás casos se distribuyeron en otros grupos de edad, es importante resaltar que para el año 2012 en la semana 29 inicia brote de Hepatitis A en el casco urbano por la presencia del aumento de casos, según protocolos de salud la presencia de más de 4 casos en un área geográfica determinada se considera brote o epidemia, también es importante mencionar que las condiciones de saneamiento básico y agua potable no son las adecuadas, factores que contribuyen a la aparición de casos.

### Enfermedad diarreica aguda:

Grafica 21: Distribución porcentual de casos de EDA en menores de 19 años Cumaribo



Fuente: Alcaldía Municipal, Salud Publica, SIVIGILA 2012

<sup>29</sup> Política Publica para la primera infancia 2013





Para la enfermedad Diarreica Aguda en el año 2012 se presentaron un total de 490 casos en menores de 19 años, el grupo más afectado fue el de 1 a 4 años con el 42,85% (210/490) de los casos, seguido del grupo de menor de 1 año, esto se puede atribuir a la falta de saneamiento básico y agua potable en el municipio.

### **Situación nutricional en niños niña y adolescente**

Para la vigencia 2012 se realizó un diagnóstico nutricional como insumo de gran importancia en la toma de decisiones el cual se evidencia los siguientes resultados:

**Metodología de selección de la muestra:** Para la elaboración del presente diagnóstico nutricional, se utilizó la técnica de estudio muestral, teniendo en cuenta la dispersión de la población y las condiciones geográficas, que imposibilitan la valoración del ciento por ciento de la población objetivo. Por esta razón y conociendo que estadísticamente es factible y confiable la realización de investigaciones con un número de individuos seleccionados bajo una metodología científica que garantice la representatividad en los datos, se diseñó un estudio descriptivo transversal, con el fin de determinar la prevalencia de desnutrición en los niños del municipio de Cumaribo, sin medir causalidad. La muestra la construyeron 3.462 menores de 12 años, que al momento de la valoración, se encontraran viviendo en el municipio de Cumaribo, el único criterio de exclusión fue la presencia de enfermedades que incidieran en el crecimiento y desarrollo del niño, como la parálisis facial infantil o alteraciones hormonales, la muestra se calculó con la fórmula de proporciones para estudios poblaciones N: aproximado de 12.000 niños menores de 12 años (según la base de datos del SISBEN que maneja la alcaldía municipal de Cumaribo), confianza resultado del 95%, error muestral del 3%, ajuste por defecto de diseño teniendo en cuenta la dispersión poblacional de 2,5. Se proyectó la máxima prevalencia por dos razones principalmente: no hay un antecedente confiable en la medición de la desnutrición en el municipio y la gran proporción de población infantil indígena, cuya prevalencia de desnutrición es muy elevada en otras regiones. En consecuencia, se estableció una proporción esperada del 50%. El cálculo se verificó con la ayuda del Software EPIDAT versión 3.1 2006.

Previendo los inconvenientes que se pudieran presentar en la recolección de datos, como las relacionadas con el acceso, el clima, la barrera cultural entre otras se proyectó un incremento del 9,7 % en la muestra necesaria por lo que se requirieron datos de 3.462 niños, sobre los cuales se realizó la depuración de datos quedando la muestra para la elaboración del informe final del diagnóstico nutricional constituida por 3.156 niños menores de 12 años.

La desnutrición puede presentarse en todas la edades, sin embargo, es más notoria y grave entre los 6 y 36 meses de edad. Después del destete, que con frecuencia inicia antes del cuarto mes, el niño recibe poco o ningún alimento con leche, sus derivados u otros productos de origen animal. La combinación de una dieta baja en energía y proteínas ayudan a infecciones frecuentes digestivas y respiratorias esto propicia un avance lento y progresivo hacia una desnutrición grave.





A pesar de los programas de seguridad alimentaria, que se viene adelantando desde la administración municipal, el impacto no es positivo, se continúa insistiendo y promocionando la intensificación de la duración de la lactancia materna, guías alimentarias y dietas saludables a través de las actividades de las actividades de salud pública dirigida a cuidadores de niños y población en general.

## Porcentaje de menores según la edad

Tabla 40: Porcentajes de menores por grupos de edad, Muestra de Estudio para la situación nutricional de NNA

| EDAD    | Nº DE MENORES | %     |
|---------|---------------|-------|
| < 1 año | 153           | 4,80% |
| 1 año   | 237           | 7,50% |
| 2 años  | 230           | 7,30% |
| 3 años  | 219           | 6,90% |
| 4 años  | 239           | 7,60% |
| 5 años  | 219           | 6,90% |
| 6 años  | 228           | 7,20% |
| 7 años  | 305           | 9,70% |
| 8 años  | 269           | 8,50% |
| 9 años  | 269           | 8,50% |
| 10 años | 286           | 9,10% |
| 11 años | 276           | 8,80% |
| 12 años | 223           | 7,10% |
|         | 3156          | 1000% |

Fuente: Política pública de infancia y adolescencia de Cumaribo "Todos por las niñas, niños y adolescentes"

En la siguiente grafica podemos observar, el número de menores valorados según la edad al momento de la valoración.

Grafica 22: Porcentaje de menores valorados según su edad.



Fuente: Política pública de infancia y adolescencia de Cumaribo "Todos por las niñas, niños y adolescentes"





**Género:** Si bien es cierto el género del menor no es un factor que influya en su estado nutricional es importante observar el comportamiento diferenciando de los varones y las mujeres

### Porcentaje de menores valorados según el género

Tabla 41: Porcentajes de menores por género, Muestra de Estudio para la situación nutricional de NNA

| GENERO       | Nº DE MENORES | %           |
|--------------|---------------|-------------|
| Niñas        | 1568          | 49,7%       |
| Niños        | 1588          | 50,3%       |
| <b>Total</b> | <b>3156</b>   | <b>100%</b> |

Fuente: Política pública de infancia y adolescencia de Cumaribo “Todos por las niñas, niños y adolescentes”

Podemos observar que el porcentaje de hombre y mujeres no presenta mucha diferencia con apenas un 0,6% siendo mayor en los menores.

**Zona:** En la muestra se contemplaron menores de la zona urbana y rural del municipio, el siguiente cuadro muestra los menores valorados según su ubicación.

Tabla 42: Porcentajes de menores por zona, Muestra de Estudio para la situación nutricional de NNA

| ZONA         | Nº DE MENORES | %           |
|--------------|---------------|-------------|
| Urbano       | 400           | 12,70%      |
| Rural        | 2756          | 87,30%      |
| <b>Total</b> | <b>3156</b>   | <b>100%</b> |

Fuente: Política pública de infancia y adolescencia de Cumaribo “Todos por las niñas, niños y adolescentes”

Teniendo en cuenta la gran extensión geográfica con la que cuenta el municipio de Cumaribo, la mayoría de los valorados corresponden al área rural.

### Estado nutricional según los indicadores:

- Peso para la talla
- Peso para la edad
- Talla para la edad
- Índice de masa corporal

El concepto de mayor o menor riesgo de deterioro nutricional se basa en la definición de RIESGO como la mayor o menos diferencia entre lo real (población de estudio) y lo esperado (población de referencia) para los 3 indicadores.

Una forma útil de expresar el riesgo es el cálculo de porcentajes de los individuos que caen en el área bajo la curva entre dos puntos de cortes dados, teniendo en cuenta que hay más riesgo nutricional, al alejarse del promedio, a lo que llamaremos riesgo o Zona crítica.





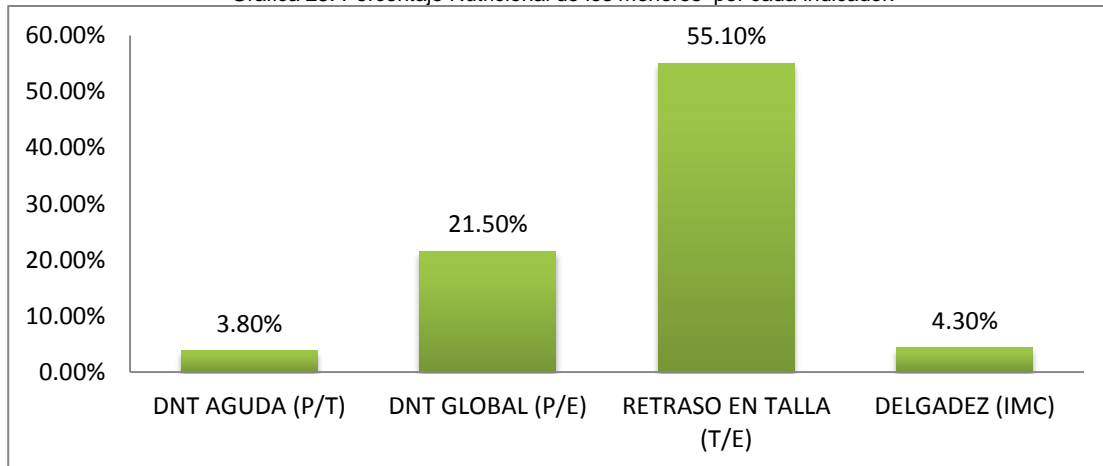
Estado nutricional según los indicadores Peso para la talla, Peso para la edad, Talla para la edad e Índice de masa corporal total del municipio.

Tabla 43: Estado nutricional de los menores según indicadores.

| ESTADO NUTRICIONAL     | Nº DE MENORES | %      |
|------------------------|---------------|--------|
| DNT AGUDA (P/T)        | 119           | 3,80%  |
| DNT GLOBAL (P/E)       | 677           | 21,50% |
| RETRASO EN TALLA (T/E) | 1738          | 55,1%  |
| DELGADEZ (IMC)         | 136           | 4,30%  |

Fuente: Política pública de infancia y adolescencia de Cumaribo "Todos por las niñas, niños y adolescentes"

Grafica 23: Porcentaje Nutricional de los menores por cada indicador.



Fuente: Política pública de infancia y adolescencia de Cumaribo "Todos por las niñas, niños y adolescentes"

Como se puede observar en la gráfica el porcentaje de retraso en la talla es el más alto, más de la mitad de la población evaluada representada en el 55,1%, seguido de la desnutrición global en el 21,5%, un 3,8% presenta desnutrición aguda y según el índice de masa corporal el 4,3% presenta delgadez.

### 3.4. ADULTO MAYOR EN CUMARIBO

El adulto mayor en el municipio de Cumaribo se encuentra caracterizado en dos sectores, la población sisbenizada y la población indígena. De los cuales en las bases de datos del municipio se tienen:

Tabla 44: Caracterización del adulto mayor por afiliación

| Adultos Mayores del Municipio |              |
|-------------------------------|--------------|
| Sisben                        | 901          |
| Resguardos Indígenas          | 1.841        |
| <b>Total</b>                  | <b>2.742</b> |

Fuente: Secretaria de desarrollo social





Actualmente el municipio cuenta con un hogar de paso para el adulto mayor el cual se encuentra en funcionamiento, brindando acompañamiento a toda la población “Adulto Mayor” del municipio incluyendo adultos mayores de comunidades indígenas, dentro de las actividades y objetivos que tiene el hogar de paso, es brindarles un acompañamiento que les garantice unas condiciones adecuadas de vida, en este hogar se realizan actividades 4 veces a la semana con el fin de dictarles talleres, participación en actividades lúdicas que permitan generar hábitos saludables, espacios para realizar manualidades entre muchas más actividades que hoy en día se les está brindando al adulto mayor. Actualmente el hogar de paso atiende en promedio a 70 adultos mayores por cada actividad.

Por otra parte se viene presentando una serie de inconvenientes con algunos adultos mayores que presentan problemas de alimentación y condiciones de vida inadecuadas, por ello el Municipio de Cumaribo dispuso la construcción del “ Centro de Desarrollo Social Hogar de Vida” por medio del contrato de obra N° 140 del 2015 el cual tiene como contratista al “Consortio Hogar Adulto Mayor” con su representante legal el ing. Rodrigo Valencia Chávez, este Centro de Desarrollo Social Hogar de Vida se encuentra en construcción actualmente, este presenta 3 fases de construcción:

**Fase 1:** esta fase cuenta con 8 alojamientos, un restaurante, un comedor y una lavandería

**Fase 2 y 3:** estas fases cuentan con una enfermería, una zona de administración, zona de juegos, un quiosco y espacio de zona verde. Este centro de desarrollo tiene como fecha de entrega el 25 de mayo del 2016.

El Centro de Desarrollo Social Hogar de Vida Para el adulto mayor contara con la posibilidad de dejar internos a algunos adultos mayores que así lo dispongan donde se les brindaran las atenciones necesarias y también se realizaran las actividades como se vienen haciendo actualmente en el hogar de paso.

**3.5. COMUNIDADES INDIGENAS**

El modelo diagnóstico para las comunidades indígenas del municipio se realizó con la información primaria producto de los talleres participativos de construcción del plan y de la revisión de los planes de vida de las mismas comunidades.

La problemática a identificar se priorizo por sectores específicos de atención especial y de prioridad para la administración municipal.

**Seguridad alimentaria:**

Tabla 45: priorización de necesidades identificadas en la construcción participativa del plan de desarrollo sector Indígena (Seguridad Alimentaria)

| PROBLEMÁTICA SEGURIDAD ALIMENTARIA | NIVEL DE PRIORIDAD |       |      |
|------------------------------------|--------------------|-------|------|
|                                    | Alta               | Media | Baja |





|                                                                                                                                               |      |       |  |
|-----------------------------------------------------------------------------------------------------------------------------------------------|------|-------|--|
| Bajos niveles de producción de los conucos tradicionales                                                                                      | Alta |       |  |
| Los alimentos y raciones de comida brindada por las instituciones públicas están rompiendo nuestra dieta tradicional (alimentos con químicos) | Alta |       |  |
| Mala calidad del agua para consumo humano                                                                                                     | Alta |       |  |
| Escases de alimentos asociados a la carne de animales para la supervivencia                                                                   |      | Media |  |
| Herramientas inadecuadas para la producción, recolección, transformación y conservación de alimento                                           |      | Media |  |

Fuente-. Elaboración propia talleres participativos

La problemática de falta de alimento en las comunidades indígenas viene incrementando año tras año, sea por problemas culturales, ambientales o la inasistencia del estado en sus territorios. La base de la alimentación tradicional son sus conucos los cuales están presentando bajos niveles productivos por la falta de tecnificación de los mismo o los efectos del cambio climático que los inunda y los vuelve improductivos en épocas de verano.

### Seguridad económica:

Tabla 46: priorización de necesidades identificadas en la construcción participativa del plan de desarrollo sector Indígena (Seguridad Económica)

| PROBLEMÁTICA SEGURIDAD ECONOMICA                                                                | NIVEL DE PRIORIDAD |       |      |
|-------------------------------------------------------------------------------------------------|--------------------|-------|------|
|                                                                                                 | Alta               | Media | Baja |
| Modelos productivos desconocidos para las comunidades ( extensivos y de alto impacto ambiental) | Alta               |       |      |
| Dificultad en la transformación de sus productos                                                | Alta               |       |      |
| Falta de asistencia técnica para el establecimiento productivo                                  |                    | Media |      |
| Dificultad en la comercialización de sus productos                                              | Alta               |       |      |

Fuente-. Elaboración propia talleres participativos

Los modelos productivos impuestos no tienen una concertación previa con las comunidades indígenas y solo llega hasta fase de implementación, después de eso no se presta asistencia técnica ni generan los canales de comercialización para la comercialización de estos productos. Debe tenerse en cuenta el modo de producción agroecológico de las comunidades y fortalecer ese modelo para garantizar unos mejores niveles de ingreso.





## Salud:

Tabla 47: priorización de necesidades identificadas en la construcción participativa del plan de desarrollo sector Indígena (Salud)

| PROBLEMÁTICA SALUD                                                                                                              | NIVEL DE PRIORIDAD |       |      |
|---------------------------------------------------------------------------------------------------------------------------------|--------------------|-------|------|
|                                                                                                                                 | Alta               | Media | Baja |
| Perdida del conocimiento ancestral asociado la medicina tradicional de los pueblos indígenas de Cumaribo                        |                    |       |      |
| No existe un modelo de salud propio con enfoque diferencial                                                                     |                    |       |      |
| Cuadros clínicos asociadas al consumo de agua como la enfermedad diarreica aguda, la gastroenteritis, vomito, y la desnutrición |                    |       |      |
| Falta de campañas preventivas y brigadas de salud in situ                                                                       |                    |       |      |
| Deficiencia en las campañas de vacunas como contra la influenza, fiebre amarilla etc.                                           |                    |       |      |
| Dificultad en los desplazamientos a los centros clínicos de atención primaria en el municipio                                   |                    |       |      |

Fuente-. Elaboración propia talleres participativos

En el municipio de Cumaribo no existe un modelo de salud con enfoque diferencial o propio para los pueblos indígenas, este factor que viene acrecentando las tasas de morbilidad en estas comunidades indígenas, así mismo el modelo de medicina tradicional está siendo poco efectivo al momento de atender sus necesidades.

## Educación:

Tabla 48: priorización de necesidades identificadas en la construcción participativa del plan de desarrollo sector Indígena (Educación)

| PROBLEMÁTICA EDUCACION                                                                                                            | NIVEL DE PRIORIDAD |       |      |
|-----------------------------------------------------------------------------------------------------------------------------------|--------------------|-------|------|
|                                                                                                                                   | Alta               | Media | Baja |
| Deficiencia en la dotación de los centros educativos ( luz, saneamiento básico, dormitorios, cocinas) e infraestructura educativa |                    |       |      |
| No existe un modelo de educación propio con enfoque diferencial                                                                   |                    |       |      |
| Limitado acceso a la educación técnica, tecnológica y profesional de los jóvenes indígenas del municipio                          |                    |       |      |
| Grandes distancia de las comunidades a los centros educativos ( transporte escolar)                                               |                    |       |      |
| Falta de acceso a la información y al conocimiento asociado a la conectividad y el acceso a internet                              |                    |       |      |

Fuente-. Elaboración propia talleres participativos







La falta de un modelo de educación propio está generando la pérdida de muchas de las costumbres y tradiciones ancestrales en los niños, niñas, adolescentes y jóvenes, ya que bajo el modelo de internados están cambiando su alimentación su parte lingüística, sus conocimientos asociados a la biodiversidad. Los modelos educativos establecidos miden en las pruebas saber el conocimiento general de estas poblaciones sin tener en cuenta el enfoque diferencial de esta zona del país.

### Gobierno propio:

Tabla 49: priorización de necesidades identificadas en la construcción participativa del plan de desarrollo sector Indígena (Gobierno Propio)

| PROBLEMÁTICA GOBIERNO PROPIO                                                                                                 | NIVEL DE PRIORIDAD |       |      |
|------------------------------------------------------------------------------------------------------------------------------|--------------------|-------|------|
|                                                                                                                              | Alta               | Media | Baja |
| Desconocimiento de los derechos y deberes comunidad indígenas                                                                |                    |       |      |
| Baja capacidad organizacional para la ejecución de los recursos de transferencia de las comunidades indígenas                |                    |       |      |
| Deficiencia en los canales de comunicación entre capitanes, cabildos gobernadores y autoridades locales del municipio        |                    |       |      |
| Desconocimiento de las competencias y funciones de las autoridades del resguardo como capitanes, cabildos y guardia indígena |                    |       |      |
| Falta de ordenamiento en sus territorios                                                                                     |                    |       |      |

Fuente-. Elaboración propia talleres participativos

La falta de conocimiento para el desarrollo de sus planes de vida es la gran problemática de las comunidades indígenas del municipio ya que no pueden planear de manera eficiente las acciones que conllevarían a las solución de sus problemas más urgentes, así mismo, el acelerado crecimiento poblacional sin la planeación de sus territorios está ocasionando problemas en el aprovechamiento eficientes de sus recursos naturales.

### Vivienda entorno y habitad:

Tabla 50: priorización de necesidades identificadas en la construcción participativa del plan de desarrollo sector Indígena (Vivienda entorno y habitad)

| PROBLEMÁTICA VIVIENDA ENTORNO Y HABITAD                          | NIVEL DE PRIORIDAD |       |      |
|------------------------------------------------------------------|--------------------|-------|------|
|                                                                  | Alta               | Media | Baja |
| Escases de materiales endémicos ara la construcción de viviendas |                    |       |      |
| No se cuenta con servicios de agua potable y saneamiento básico  |                    |       |      |
| Hogares sin red eléctrica                                        |                    |       |      |

Fuente-. Elaboración propia talleres participativos





El agua y el saneamiento básico son las dificultades más frecuentes en las zonas rurales y más en los territorios indígenas por la dispersión de sus comunidades, estas carencias deterioran el nivel de vida de las comunidades indígenas haciéndolas más propensas a la mortalidad y morbilidad de sus niños.

### 3.6. VICTIMAS

Según el reporte de Caracterización de Víctimas del Conflicto Armado de Cumaribo – Vichada (con fecha de corte: UARIV- Registro Único de Víctimas, 01/22/2016), entregado por la “UNIDAD PARA LA ATENCIÓN Y REPARACIÓN INTEGRAL A LAS VÍCTIMAS” se obtiene un enfoque diferencial que presenta la distribución por ciclo vital (Rangos de edad definidos) de la población víctima ubicada en la entidad territorial, logrando distinguir entre diferentes etapas del ciclo como son: Primera infancia, infancia, adolescencia, juventud, adultez y persona mayor.

#### Caracterización de víctimas del conflicto:

Tabla 51: Caracterización de víctimas del conflicto

| EDAD ACTUAL            | PERSONAS |
|------------------------|----------|
| Entre 0 y 5 años       | 26       |
| Entre 6 y 11 años      | 128      |
| Entre 12 y 17 años     | 193      |
| Entre 18 y 28 años     | 258      |
| Entre 29 y 60 años     | 347      |
| Entre 61 y 100 años    | 76       |
| <b>Sin información</b> | 53       |

Fuente: reporte caracterización víctimas del conflicto armado

Se presenta también la distribución de la población víctima que se reconoce con alguna pertenencia étnica, de acuerdo a la información contenida en el Registro y que se ubica en la entidad territorial.

Tabla 52: Caracterización de víctimas que se reconoce con alguna pertenencia étnica

| ETNIA                                              | PERSONAS |
|----------------------------------------------------|----------|
| ninguna                                            | 769      |
| indígena                                           | 291      |
| negro o afrocolombiano                             | 10       |
| Gitano ROM                                         | 6        |
| Raizal de Archipiélago de San Andrés y Providencia | 5        |

Fuente: reporte caracterización víctimas del conflicto armado

De acuerdo a la información disponible en el RUV, suministrada por la población víctima, se realiza una aproximación al enfoque de género presentando la distribución correspondiente al municipio





Tabla 53: Caracterización de víctimas que se reconoce por género

| Genero     | personas |
|------------|----------|
| Hombre     | 576      |
| Mujer      | 503      |
| No informa | 2        |

Fuente: reporte caracterización víctimas del conflicto armado

Con relación a la información disponible en la Subdirección RNI, se presenta la distribución concerniente a las personas víctimas con discapacidad y sin ella a fin de revisar los programas existentes en la oferta territorial que apunten a mejorar las condiciones de vida de esta población.

Tabla 54: Caracterización de víctimas con discapacidad

| Discapacidad     | personas |
|------------------|----------|
| Con discapacidad | 18       |
| Sin discapacidad | 1063     |

Fuente: reporte caracterización víctimas del conflicto armado

Teniendo en cuenta los datos anteriores se logra el reconocimiento del presunto autor, esta información proviene de las declaraciones realizadas por la población víctima, haciendo una distinción por cada hecho victimizante asociado al presunto autor, de igual forma se muestran dos columnas referentes al total de eventos y el total de personas que han resultado afectadas, entendiendo que el número de eventos siempre será mayor que el de personas, dado que una misma persona pudo haber sido víctima en diferentes eventos.

Tabla 55: Caracterización de hechos victimizantes

| Hecho Victimizarte                                                                      | Personas Guerrilla | Personas paramilitares | Personas BACRIM | Personas Fuerza pública | Personas no identificado | Personas otro Autor | Total de eventos | Total de personas |
|-----------------------------------------------------------------------------------------|--------------------|------------------------|-----------------|-------------------------|--------------------------|---------------------|------------------|-------------------|
| Acto terrorista / Atentados / Combates / Enfrentamientos / Hostigamientos               | 14                 | 2                      | 0               | 2                       | 5                        | 0                   | 18               | 18                |
| Amenazas                                                                                | 19                 | 5                      | 0               | 0                       | 4                        | 0                   | 29               | 27                |
| Delitos contra la libertad y la integridad sexual en desarrollo del conflicto armado    | 0                  | 0                      | 0               | 0                       | 1                        | 0                   | 1                | 1                 |
| Desaparición forzada                                                                    | 9                  | 5                      | 0               | 0                       | 21                       | 0                   | 35               | 32                |
| Desplazamiento forzado                                                                  | 432                | 213                    | 199             | 10                      | 144                      | 50                  | 1051             | 977               |
| Homicidio                                                                               | 12                 | 0                      | 0               | 0                       | 63                       | 0                   | 76               | 73                |
| Secuestro                                                                               | 1                  | 0                      | 0               | 0                       | 5                        | 0                   | 6                | 6                 |
| Tortura                                                                                 | 0                  | 0                      | 0               | 0                       | 1                        | 0                   | 1                | 1                 |
| Vinculación de niños niñas y adolescentes a actividades relacionadas con grupos armados | 8                  | 8                      | 0               | 0                       | 1                        | 0                   | 17               | 16                |
| Perdida de bienes muebles o inmuebles                                                   | 1                  | 1                      | 0               | 0                       | 1                        | 0                   | 2                | 2                 |
| <b>Total</b>                                                                            | <b>496</b>         | <b>234</b>             | <b>199</b>      | <b>12</b>               | <b>246</b>               | <b>50</b>           | <b>1236</b>      | <b>1153</b>       |

Fuente: reporte caracterización víctimas del conflicto armado





### 3.7. DEPORTE Y RECREACION

El deporte es uno de los mecanismos de fortalecimiento de la salud por ello es importante la participación deportiva de toda la población. Por otro lado el municipio en la parte deportiva se encuentra con varias falencias y debilidades, comenzando por el hecho de que no existen escuelas deportivas, es decir si están funcionando pero no se encuentran legalmente constituidas, las escuelas que se encuentran a la espera de poder ser legalmente constituidas son:

- Fútbol (Femenino y masculino)
- Baloncesto (Femenino y masculino)
- Voleibol (Femenino y masculino)
- Fútbol de salón (Femenino y masculino)
- Arco y flecha (Femenino y masculino)

Cabe resaltar que la participación de la población infantil, Adolescente y juvenil es alta, ya que participan de todos los sectores del municipio (Sector rural, urbano e indígenas). Por otra parte el estado y la cobertura de infraestructura de los centros deportivos del municipio es baja, existen pocos escenarios deportivos para un municipio donde gran parte de su población es joven, lo que exige una gran participación en las escuelas deportivas, a parte de la poca cobertura podemos evidenciar en el siguiente cuadro que la mayoría de los escenarios que existen se encuentran en mal estado.

Tabla 56: Centros deportivos del municipio.

| Centros Deportivos Del Municipio |          |                                                               |                             |
|----------------------------------|----------|---------------------------------------------------------------|-----------------------------|
| Sector de ubicación del CD       | Cantidad | Condiciones Físicas del CD                                    | Estado (Malo-Bueno-Regular) |
| Sta Rita                         | 1        | Cancha de Fútbol en lozas de concreto reforzado, sin cubierta | Malo                        |
| Pto Nariño                       | 1        | Cancha de Fútbol en lozas de concreto reforzado, sin cubierta | Malo                        |
| Palmarito                        | 1        | Cancha de Fútbol en lozas de concreto reforzado, sin cubierta | Malo                        |
| Achacara                         | 1        | Cancha de Fútbol en lozas de concreto reforzado, sin cubierta | Regular                     |
| Sta Teresita                     | 1        | Cancha de Fútbol en lozas de concreto reforzado, sin cubierta | Malo                        |
|                                  | 1        | Polideportivo nuevo techado                                   | Bueno                       |
| Tres Matas                       | 1        | Polideportivo con mallas, sin techar                          | Regular                     |
| El Viento                        | 1        | Polideportivo                                                 | Bueno                       |





|                                |   |                                     |         |
|--------------------------------|---|-------------------------------------|---------|
| <b>Cumaribo (casco urbano)</b> | 1 | Cancha del sagrado corazón de Jesús | Regular |
|                                | 1 | Cancha la bombonera                 | Bueno   |
|                                | 1 | Cancha de futbol municipal          | Malo    |

### 3.8. CULTURA

La cultura hace parte de la identidad de cada uno, es lo que identifica y diferencia de otras regiones, por esto es fundamental el Apoyo y el fortalecimiento de la cultura por parte de las entidades gubernamentales es indispensable que el municipio estimule la participación en las actividades culturales, ya que se puede evidenciar que en el municipio no existe ese estímulo cultural. En cuanto a la parte de infraestructura contamos con una excelente estructura física de la biblioteca pública municipal que en la actualidad no se encuentra en uso por falta de dotación, es importante gestionar el apoyo para poder dejar en funcionamiento esta gran inversión a la cultura. Por otra parte el municipio cuenta con una casa de la cultura donde se puede encontrar clases como:

- Danza
- Clases de instrumentos propios de la región
- Canto

Tabla 57: Centros deportivos del municipio...

| Centros Culturales |                              | Condiciones físicas                       |
|--------------------|------------------------------|-------------------------------------------|
| <b>Cumaribo</b>    | biblioteca pública municipal | Excelente planta física (infraestructura) |
|                    | Casa de la cultura           | Buena planta física (infraestructura)     |

### 3.9. VIVIENDA

El acceso a una vivienda digna más que una obligación es un derecho, una vivienda digna debe ser un bien provisto con las mejores condiciones técnicas que permitan la satisfacción de las necesidades básicas como un bien primario de defensa ante los fenómenos naturales, acceso a los servicios públicos, equipamiento comunal, vías de acceso.

#### Análisis de cierre de brechas Cumaribo

Tabla 58: Análisis de cierre de brechas Cumaribo (Vivienda), Déficit cualitativo de vivienda (2005), Déficit cuantitativo de vivienda (2005)

| Indicador                               | Municipio | Departamento | Región | Resultados esperados 2018 |
|-----------------------------------------|-----------|--------------|--------|---------------------------|
| Déficit cualitativo de vivienda (2005)  | 52,9%     | 68,4%        | 32,5%  | 24,5%                     |
| Déficit cuantitativo de vivienda (2005) | 37,6%     | 35,7%        | 17,8%  | 14,6                      |





El esfuerzo del cierre de las brechas en el déficit cualitativo y cuantitativo de vivienda es un problema que incide gravemente sobre los niveles de pobreza en la población, la administración municipal quiere establecer un compromiso en darle solución a la problemática de la falta de vivienda nueva en el municipio, la cual está ligada a variables como la falta de una herramienta de planificación PBOT actualizada y adoptada, la definición de zonas de riesgo en el municipio para adelantar procesos de construcción y la falta de terrenos propiedad del municipio para iniciar procesos claros de vivienda nueva para la población vulnerable de Cumaribo.

En cuanto al déficit cualitativo de vivienda el municipio tiene otro gran problema: los terrenos construidos en el municipio más del 75% no cuentan con escrituras ni títulos de propiedad, lo que limita la inversión pública en estos predios.

La falta de una tipología concertada con las comunidades indígenas no ha permitido el desarrollo de proyectos de vivienda para esas comunidades, los que siguen generando más problemas de pobreza y exclusión.

### 3.10. ACUEDUCTO Y AGUA POTABLE

En la búsqueda de un territorio ambientalmente sostenible, las orientaciones del plan de desarrollo se encaminan a la conservación y aprovechamiento adecuado de los recursos naturales, al mantenimiento y mejoramiento de los elementos del medio ambiente tanto natural como el ambiente construido, en condiciones aptas para el desarrollo sostenible tanto en lo individual como en lo colectivo.

#### Acueducto

El servicio de acueducto es prestado por la administración municipal, a través de la "unidad administradora de servicios públicos – adscrita a la alcaldía –". El sistema está compuesto por dos pozos profundos – en funcionamiento –, una captación de fuente superficial por bombeo, una planta de tratamiento convencional – no está en funcionamiento –, dos tanques de almacenamiento elevados.

El servicio de acueducto en el casco urbano se presenta de manera continua – se cuenta con micro medidores pero no han sido puestos en funcionamiento –. La prestación del servicio es – 8 horas diarias, para ello se han establecido 3 zonas: Zona centro 1 – lunes y jueves –, Barrio Nicolino Matar y sector la candelaria – martes y viernes –, y zona centro 2: – miércoles y sábados –. Sin embargo, con la sectorización implementada, la presión del agua no es suficiente y muy deficiente en las viviendas que se encuentran más alejadas.

#### Agua potable

Existen muchos sistemas que permiten la potabilización del agua, estos varían respecto a diferentes aspectos, principalmente se escoge por el tipo de captación de agua que se presente o se facilite en la zona, seguido de otros aspectos como económicos y





poblacionales, la demanda de usuarios en determinado lugar hace necesaria la aplicación de un sistema de abastecimiento de agua potable eficiente y completo. Por ello el municipio de Cumaribo cuenta con un equipamiento municipal como se especifican de manera puntual en la siguiente tabla:

Tabla 59: Equipamiento municipal Sector Acueducto y Agua Potable

| Equipamiento                           | Estado Actual                                                                                                                                                                                                                                                                                                                | Problemática                                                                                                                                                                                                                                                                                                                                                                           |
|----------------------------------------|------------------------------------------------------------------------------------------------------------------------------------------------------------------------------------------------------------------------------------------------------------------------------------------------------------------------------|----------------------------------------------------------------------------------------------------------------------------------------------------------------------------------------------------------------------------------------------------------------------------------------------------------------------------------------------------------------------------------------|
| <b>PTAP Cumaribo Casco Urbano</b>      | Recientemente obra terminada y entregada a la unidad de servicios públicos para su operación y mantenimiento. Caudal de 6 l/s. Abastece aproximadamente a un 40 % de la población del casco urbano.                                                                                                                          | El sistema de abastecimiento (Pozo Profundo no suministra el agua suficiente para el funcionamiento de la planta)                                                                                                                                                                                                                                                                      |
| <b>PTAP Alcaraván Casco Urbano</b>     | Planta de tratamiento de caudal de 11 l/s abastece a un 60% de la población del casco urbano. En este momento se encuentra efectuando documentación para realizar el mantenimiento correctivo y que todas sus unidades funcionen correctamente.                                                                              | La calidad del agua no cumple con el IRCA (Índice de riesgo de calidad de agua) para ser considerada potable, este puede deberse a varios factores.1) el agua proviene de pozo profundo, que está alrededor de pozos sépticos de casas vecinas. 2) las tuberías de distribución son antiguas y estas pueden contaminar en el trayecto que el fluido es transportado hasta la vivienda. |
| <b>Nicolino Matar casco urbano</b>     | Punto de extracción de pozo profundo y distribución directa a un cuanto establecimiento alrededor, entre ellos la biblioteca municipal y el concejo. Caudal de 1,73 l/s.                                                                                                                                                     | Este punto de abastecimiento no está siendo tratado directamente, ni direccionado a uno de las Plantas de Tratamiento de Agua Potable.                                                                                                                                                                                                                                                 |
| <b>Caño cuna, represa casco urbano</b> | Punto de extracción de agua superficial y distribución directa al centro del casco urbano. Esta funciona con plan de contingencia cuando la PTAP Cumaribo no está en funcionamiento. Esta extracción está en proceso de solicitud de trámite ante CORPORINOQUIA y permiso de servidumbre frente al Ministerio de Defensa por | El agua de esta zona no está tratada y muchas veces por condiciones climáticas, antrópicas y naturales ese fluido se presenta turbio y no en condiciones de calidad adecuados.                                                                                                                                                                                                         |





|                                              |                                                                                                                                                                     |                                                                                                                                                                                                                |
|----------------------------------------------|---------------------------------------------------------------------------------------------------------------------------------------------------------------------|----------------------------------------------------------------------------------------------------------------------------------------------------------------------------------------------------------------|
|                                              | estar en predios de este.                                                                                                                                           |                                                                                                                                                                                                                |
| <b>Acueducto Tres Matas Rural</b>            | Sistema de acueducto que consta de un pozo profundo, sistema de desinfección, tanque elevado y distribución.                                                        | No tiene un sistema independiente de energía, funciona a partir de la planta del pueblo por 4 horas para llenar el tanque de almacenamiento y solo 30 minutos para distribuir el agua a los habitantes al día. |
| <b>Acueducto Comunidad Cumariana - Rural</b> | Sistema de Captación subterráneo, sistemas de cloración y dosificación de químicos, tanque de filtración con sistemas de colmenas, tanques elevados y distribución. | Falta de mantenimiento al filtro y a los sistemas dosificadores de químicos.                                                                                                                                   |
| <b>Acueducto El Progreso - Rural</b>         | PTAP las gaviotas, sistemas de abastecimiento de pozo profundo.                                                                                                     | Falta red de distribución                                                                                                                                                                                      |
| <b>Acueducto Amanaven - Rural</b>            | Obras terminadas                                                                                                                                                    |                                                                                                                                                                                                                |
| <b>Acueducto Tuparro - Rural</b>             | Obras terminadas                                                                                                                                                    |                                                                                                                                                                                                                |
| <b>Acueducto El Cejar - Rural</b>            | Obras terminadas                                                                                                                                                    |                                                                                                                                                                                                                |
| <b>Acueducto Asocortomo - Rural</b>          | Obras terminadas                                                                                                                                                    |                                                                                                                                                                                                                |
| <b>Acueducto Palmarito - Rural</b>           | En ejecución                                                                                                                                                        |                                                                                                                                                                                                                |

Fuente: Secretaria de Planeación e Infraestructura

### Análisis de cierre de brechas Cumaribo

Tabla 60: Análisis de cierre de brechas Cumaribo (Acueducto y Agua Potable)

| Indicador                        | Municipio | Departamento | Región | Resultados esperados 2018 |
|----------------------------------|-----------|--------------|--------|---------------------------|
| Cobertura total acueducto (2005) | 26,0%     | 39,9%        | 72,4%  | 75,7%                     |

El nivel de compromiso de cierre de esta brecha se presenta como medio alto ya que esta falta de cobertura en acueducto se da en las zonas rurales y en los territorios de los resguardos indígenas.







La cobertura de acueducto en la zona urbana tiene una cobertura del 97% pero con una deficiente calidad del agua y no se presta las 24 horas del día, la falta de mantenimiento de los equipos de potabilización del agua generan este tipo de complicación al momento de brindarle este servicios a la comunidad.

El municipio cuenta con la siguiente infraestructura para la atención en agua potable y acueductos.

### 3.11. SANEAMIENTO BÁSICO

#### Alcantarillado

El municipio cuenta con Sistema de Alcantarillado Sanitario Convencional y un Alcantarillado Alternativo sin arrastre de solidos (ASAS). En sistema de alcantarillado Convencional, cuenta con 4.722,2 MI de red, contando con la que llega a la PTAR y 29 pozos de inspección, en el sistema no convencional (ASAS) se tiene 4.687,92 MI de red y 35 pozos de inspección.

En el casco urbano existen 600 usuarios potenciales, de los cuales 470 están conectados al sistema de alcantarillado sanitario, lo que equivale a una cobertura del 78,3%. El 19,3% de los usuarios disponen sus aguas servidas en pozos de absorción de forma individual el restante 2,4% de la población no utiliza ni los pozos ni el alcantarillado bien sea por que no están conectados a estos o porque no tiene servicio de alcantarillado sanitario.

Los sistemas de alcantarillado presentan problemas operativos, por conexiones erradas, las cuales permiten el ingreso de considerables cantidades de arenas a los colectores, colmatando las redes y planta de tratamiento de aguas residuales en periodos cortos.

Plantas de Tratamiento De Aguas Residuales (PTAR):

La planta fue proyectada a 10 años con una población proyectada de 1.500 personas y un caudal de diseño calculado en 3,95 l/s un tiempo de retención de 10,5 horas y un volumen de la planta Biodigestora de 150 m<sup>3</sup> desarrollada en dos módulos de 75 m<sup>3</sup>.

Dentro de la problemática técnica que presenta el sistema es que el caudal que recibe la PTAR, excedió el caudal de diseño, teniendo en cuenta que de acuerdo a proyecciones actuales de la población, en el casco urbano residen aproximadamente 5,300 habitantes de los cuales se considera que aproximadamente 4.00 hacen uso de redes de alcantarillado vertiendo aproximadamente 6,13 L/s. La cobertura en redes de alcantarillado es del 78,3%.

La fuente receptora de los vertimientos que se generan en el municipio de Cumaribo, es el caño cachicamos, el cabezal de descarga entrega el efluente a un drenaje natural, el cual es tributario del rio vichada.





Tabla 61: Equipamiento municipal PTAR.

|                   |                                   |                                                                                                                                                                                                                                                                                                                                                                          |
|-------------------|-----------------------------------|--------------------------------------------------------------------------------------------------------------------------------------------------------------------------------------------------------------------------------------------------------------------------------------------------------------------------------------------------------------------------|
| PTAR Casco Urbano | No se encuentra en funcionamiento | Falta de mantenimiento y adecuación de la zona (Desmonte de maleza sobre el material sedimentado sobre la placa y zona perimetral de la PTAR, Retiro de tierra y arena asentada, limpieza y desmanche de placa, Extracción de lodos y materia orgánica). Mejoramiento del sistema de tratamiento, falta de sistemas de redes independientes de aguas negras y pluviales. |
|-------------------|-----------------------------------|--------------------------------------------------------------------------------------------------------------------------------------------------------------------------------------------------------------------------------------------------------------------------------------------------------------------------------------------------------------------------|

### 3.12. ENERGIA ELECTRICA

Cumaribo es un municipio no interconectado por esta razón su energía eléctrica se produce por medio de plantas eléctricas trifásicas con un generador de 500 voltios que consume 18.5 galones de ACPM por hora, actualmente se presta un servicio continuo de 24 horas de energía, con 1.102 usuarios en la zona urbana.

Tabla 62: Cobertura de Energía Eléctrica.

| Cobertura de Energía Eléctrica             | Año 2012 |
|--------------------------------------------|----------|
| <b>Usuario cabecera municipal SIN</b>      | 0        |
| <b>Usuarios resto SIN</b>                  | 0        |
| <b>Usuarios Total SIN</b>                  | 0        |
| <b>Usuarios Subnormal SIN</b>              | 0        |
| <b>Usuario cabecera municipal ZNI</b>      | 1,050    |
| <b>Usuarios resto ZIN</b>                  | 1,283    |
| <b>Usuarios Total ZIN</b>                  | 2,333    |
| <b>Usuarios cabecera municipal Totales</b> | 1,050    |
| <b>Usuarios resto Totales</b>              | 1,283    |
| <b>Total Usuarios</b>                      | 2,333    |
| <b>ICEE Cabecera municipal</b>             | 0        |
| <b>ICEE resto</b>                          | 0        |
| <b>ICEE Total</b>                          | 0        |
| <b>VSS cabecera municipal</b>              | 72       |
| <b>VSS resto</b>                           | 3,836    |
| <b>VSS total</b>                           | 3,908    |





### 3.13. RESIDUOS SOLIDOS.

#### Recolección de basuras

Actualmente se reporta una cobertura del servicio de aseo del 100% en el casco urbano, con un total de 1.100 usuarios, los cuales generan mensualmente 93,1 Kg de residuos sólidos. El proceso de recolección de basuras en el casco urbano del municipio, se realiza dos veces por semana, iniciando actividades de 8:00 am y finalizando a las 5:00 pm se cuenta con el personal que realiza las labores de recolección un volqueta de 7 Ton para el transporte (que se encuentra en malas condiciones técnico- mecánicas) y disposición de los mismos y una retroexcavadora para adecuar ocasionalmente la celda de relleno.

Gestión de residuos sólidos adoptado por Corporinoquia, no se ha ejecutado los programas y proyectos planeados para garantizar un manejo adecuado e integral de los residuos solido domésticos.

Actualmente el manejo que se le está dando para la disposición de los residuos sólidos domésticos, es inadecuado, ya que se vierten a cielo abierto fuera del vertedero del relleno sanitario, lo cual genera afectaciones al suelo, agua, paisaje entre otros.

#### Relleno sanitario

Para el manejo de los residuos sólidos domésticos, el municipio cuenta con una licencia ambiental para la construcción y operación del relleno sanitario otorgado mediante la resolución N° 800.29.41.08.009 del 07 de julio del 2008.

Se cuenta con un relleno sanitario manual tipo combinado de forma trapezoidal con profundidad de 2,5 m y una capacidad de diseño aproximadamente de 4.443m<sup>3</sup> y una vida útil de 4 años. Técnicamente cuenta con un sistema de impermeabilización conforme a los determinantes técnicos para el manejo de residuos en vertederos consistente en capas de arcilla.

El relleno sanitario del municipio de Cumaribo presenta una tasa de 0% en el aprovechamiento de estos residuos, el relleno sanitario se encuentra colapsado y con un control de advertencia de cierre por parte de la corporación autónoma regional ya que en los años anteriores se le dio un mal manejo a los procesos de compactación y el manejo final de los lixiviados lo que esta ocasionado la contaminación de las aguas subterráneas, fuentes hídricas cercas por procesos de escorrentías y contaminación del aire porque prácticamente se está haciendo a cielo abierto.

Los centros poblados rurales disponen de sus residuos en botaderos a cielo abierto impactando de manera negativa su entorno y la relación con el ambiente.

El municipio cuenta con la siguiente infraestructura para la atención y manejo integral de los residuos sólidos.





#### 4. DIAGNÓSTICO DE SOSTENIBILIDAD Y MEDIO AMBIENTE.

##### ARTICULO SEXTO: sostenibilidad y medio ambiente

##### 4.1. SOSTENIBILIDAD Y MEDIO AMBIENTE:

La Orinoquía localizada en Colombia, posee una parte importante de la diversidad biológica del país. Esta ha sido afectada por la pérdida de ecosistemas naturales producto de modelos de apropiación de los recursos que han imperado en la región. Por ello, se da inicio a la implementación y consolidación de procesos tendientes a la conservación y recuperación de ecosistemas teniendo como base modelos de desarrollo adecuados con la diversidad cultural y biológica. (Hernández & Rincón, 2002)

En el municipio de Cumaribo se encuentran ecosistemas estratégicos de la Orinoquia, entre bosques medios y sabanas de Altillanura. Para la conservación de estas últimas, y su biodiversidad asociada fue declarado el Parque Nacional Natural El Tuparro, el cual es la única área protegida que mantiene una muestra de la ecorregión de Llanos Orientales, al contener 5 de los 13 ecosistemas silvestres de la ecoregión (IAvH-WWF, 2003).

El Parque Nacional Natural El Tuparro, fue declarado mediante la Resolución ejecutiva N° 264 del 25 de septiembre de 1980, por el interés de conservar la flora, la fauna, las bellezas escénicas naturales, complejos geomorfológicos y manifestaciones históricas culturales con fines científicos, educativos, recreativos y estéticos de paisajes no representados en el ámbito nacional de conservación. Posteriormente esta área en 1982 fue reconocida por la UNESCO como Reserva de la Biosfera. (Patiño et al., 2005).

Este Parque con un área aproximada de 548.000 Ha, conserva sabanas naturales que cubren el 75% del área protegida, bosques de galería, bosques de altillanura, morichales y varias comunidades en afloramientos rocosos del escudo guyanés, con complejos sedimentarios del terciario y cuaternario (Hernández & Rincón, 2001). En su interior se encuentran comunidades indígenas piaroa, curripaco, cuiba, puinave y guahibo. (Patiño et al., 2005).

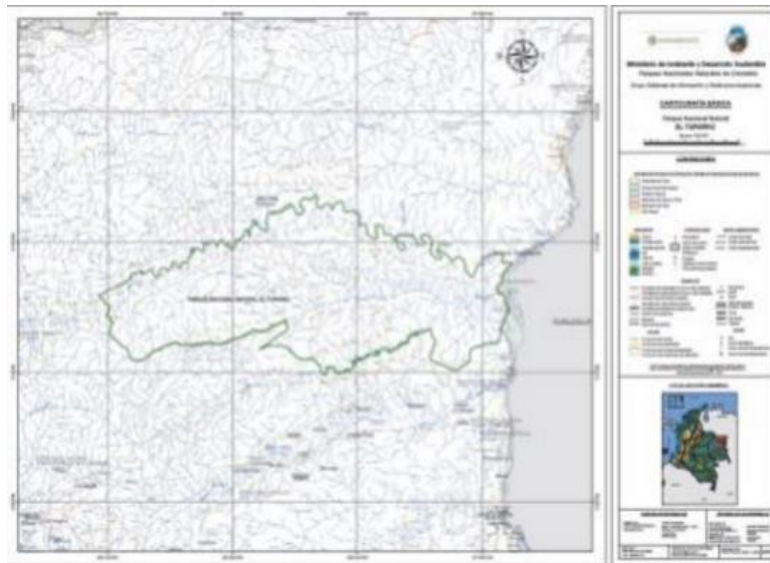
En términos de los objetos de conservación para El Tuparro se priorizan los ecosistemas estratégicos para la continuidad de dinámicas naturales de drenaje, acumulación y flujo hídrico en las sabanas, con el fin de garantizar la disponibilidad del recurso hídrico en el área; Proteger parte del territorio ancestral de etnias tradicionalmente nómadas de la familia lingüística guahibo y proteger sitios y elementos arqueológicos asociados a rituales indígenas prehispánicos y obras arquitectónicas de la época colonial (localizadas en la zona

Circunvecina al Parque). Así mismo es de gran importancia garantizar las condiciones para la conservación de flora y fauna acuáticas y terrestres, especialmente de aquellas especies que se encuentran en estado crítico (CR) de amenaza de acuerdo a las listas Rojas de la UICN (Patiño et al., 2005).





Mapa 8: localización parque Nacional Natural el tuparro



Fuente: Mapa localización Parque Nacional Natural El Tuparro. Fuente [http://www.parquesnacionales.gov.co/portal/wp-content/uploads/2015/10/EL-TUPARRO-FORMATO\\_A2-2015.pdf](http://www.parquesnacionales.gov.co/portal/wp-content/uploads/2015/10/EL-TUPARRO-FORMATO_A2-2015.pdf)

Esta área protegida está siendo afectada directamente por incendios, cultivos ilícitos y extracción de productos del bosque. Pese a que el fuego hace parte de la dinámica natural de las sabanas de la altillanura en la estación seca (enero-abril), el fuego provocado por el hombre impacta las coberturas boscosas del parque, convirtiéndose en una de las principales presiones sobre los ecosistemas.

De acuerdo con la información del Plan de Manejo del área protegida (en construcción) las presiones que más la afectan al área protegida son:

- Extracción de productos del bosque.
- Tala selectiva y la cacería, evidenciadas en el bosque de tierra firme de la Trocha Morrocroy (Tabla 32) (Martínez 2014).
- Presencia de cultivos ilícitos en la zona suroriental del parque.
- Incendios forestales que afectan, más que a las sabanas, a los sistemas de bosques, creando un impacto aparentemente nocivo y devastador, como lo ocurrido en el Parque Nacional Natural El Tuparro, fenómeno que generó la destrucción de 200.000 que fueron consumidas por el fuego (Correa et. al, 2006).
- Ausencia de matas de monte en sabanas al norte del río Tomo cerca de su desembocadura en el Orinoco. En esta área las quemadas son más frecuentes y duraderas por causas antrópicas y pueden ser las causantes de la desaparición de las matas de monte como bosques agrupados aislados (Mendoza 2007).

El segundo bioma de importancia para el municipio de Cumaribo, son las Selvas Húmedas Transicionales. Estas se caracterizan por una baja intervención humana, por lo que prevalecen los ecosistemas naturales. La importancia de esta zona, está representada en la particularidad de sus paisajes, servicios eco sistémicos que provee,





y elementos culturales únicos, que la han priorizado como un área de interés de conservación a nivel nacional, por lo cual desde el año 2014 se vienen adelantando acciones que permitan la declaratoria de esta zona como un área protegida.

El polígono propuesto (Mapa 9), es una región que comprende Ecosistemas Estratégicos no representados en el Sistema Nacional de Áreas Protegidas como lo son cuerpos de agua (ríos, ciénagas, lagos y lagunas), humedales y zonas lacustres tropicales, sabanas estacionales tropicales y selva húmeda tropical en el Norte del Rio Guaviare y su complejo de lomeríos y planicies aluviales (VII 1a-1b), en el cual se evidencia la transicionalidad entre la selva húmeda tropical del Amazonas y los llanos Orientales del país, lo cual la reviste de singular importancia.

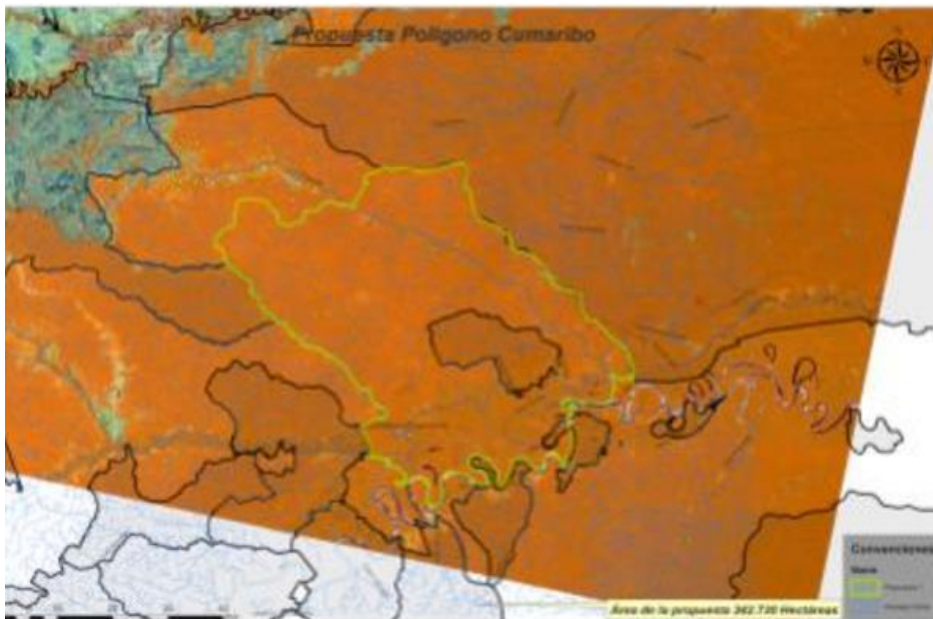
En la zona hay pueblos Indígenas: Makaguane, Kuiba, Güajibo, Curripacos y Piapocos. Los cabildos de los resguardos Flores Sombrero y Murciélagos – Altamira (al interior del polígono propuesto), Pueblo Nuevo – Laguna Colorada, Minitas - Miralindo, Laguna Curvina – Sapuara, entre otros que representan comunidades con un gran valor cultural para el área.

Respecto a la información de biodiversidad para el municipio, se cuentan con estudios y algunos inventarios realizados por Instituto Von Humbolt. Dentro de los datos más relevantes se tienen el registro de aproximadamente de 26 morfoespecies de coleópteros coprófagos (para la zona de Matavén), en cuanto a la fauna de mariposas (Lepidoptera: Papilionoidea & Hesperioidea) se han encontrado 198 especies, de las cuales 15% son de distribución amazónica, 6% son exclusivas del Escudo Guayanés, 18% se distribuyen del Escudo Guayanés a la base de la Amazonia, 2% son endémicas para Colombia (Villareal-Leal et al. 2009); se registran tres especies de mariposas de las 350 conocidas como endémicas para Colombia. Las especies *Adelpha plesaura*, *Cyrenia martia*, *Eunica tatila* e *Hyphilaria parthenis*, que son de difícil registro, fueron encontradas en bajos números en la zona (Lasso et al. 2010). Con relación con hormigas, la gran importancia de las selvas transicionales de Cumaribo se observa en la presencia de *Heliconius numata*, *Opsiphanes cassina*, que son especies consideradas por Salazar (1995), Fagua et al. (1999) y Quintero et al. (2007) como indicadoras de una comunidad de bosques primarios poco intervenidos (Villarreal, et al 2009).





Mapa 9: Propuesta para el área protegida de Selvas Transicionales de Cumaribo.



Propuesta para el área protegida de Selvas Transicionales de Cumaribo. Cambiar y hacer nomenclatura. Para Cambiar (en el transcurso del día lo remito).

En el municipio se encuentran adicionalmente figuras de conservación privadas, registradas como reservas naturales de la sociedad civil (RNSC) que suman alrededor de 5.489 Ha (Peñuela, Castro, & Ocampo, 2011).

Finalmente dentro de la problemática ambiental identificada para el municipio se resalta la pesca no regulada con fines comerciales y con técnicas inapropiadas, los incendios no controlados en bosques, rastrojos y sabanas, la demanda de recursos no maderables (como palmas para materia prima de artesanías) y la contaminación del agua por desechos químicos.

### Priorización de necesidades identificadas en la construcción participativa del plan de desarrollo sector medio ambiente

Tabla 63: Priorización de necesidades identificadas en la construcción participativa del plan de desarrollo sector medio ambiente.

| PROBLEMÁTICA AMBIENTAL                                                                                  | NIVEL DE PRIORIDAD |       |      |
|---------------------------------------------------------------------------------------------------------|--------------------|-------|------|
|                                                                                                         | Alta               | Media | Baja |
| Falta de presencia de la corporación autónoma para el control de los delitos ambientales                |                    |       |      |
| Acelerado crecimiento de la población y la falta de ordenamiento ambiental en los territorios indígenas |                    |       |      |
| Sobre explotación de los recursos naturales                                                             |                    |       |      |

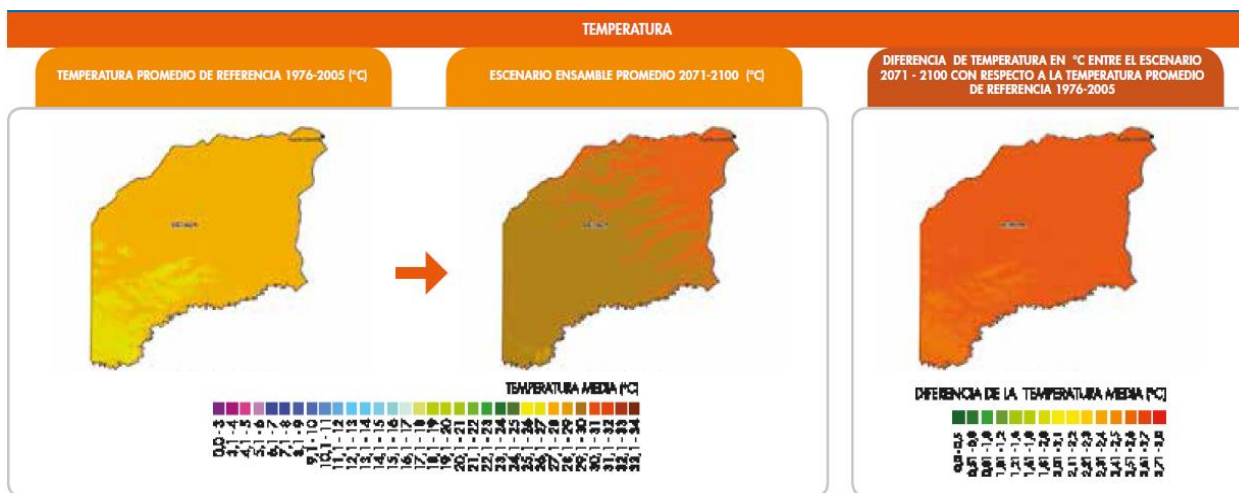




## Cambio climático

La temperatura y la precipitación son dos variables que marcan las tendencias de cambio climático inducidas tanto por factores naturales como por los cambios que han generado las actividades humanas en el planeta. El informe de nuevos escenarios de cambio climático para Colombia 2011 – 2011 presenta unos resultados a tener en cuenta para el departamento del vichada y el municipio de Cumaribo ya que estas variaciones climáticas afectaran directamente a su población , sistemas productivos y su seguridad alimentaria.

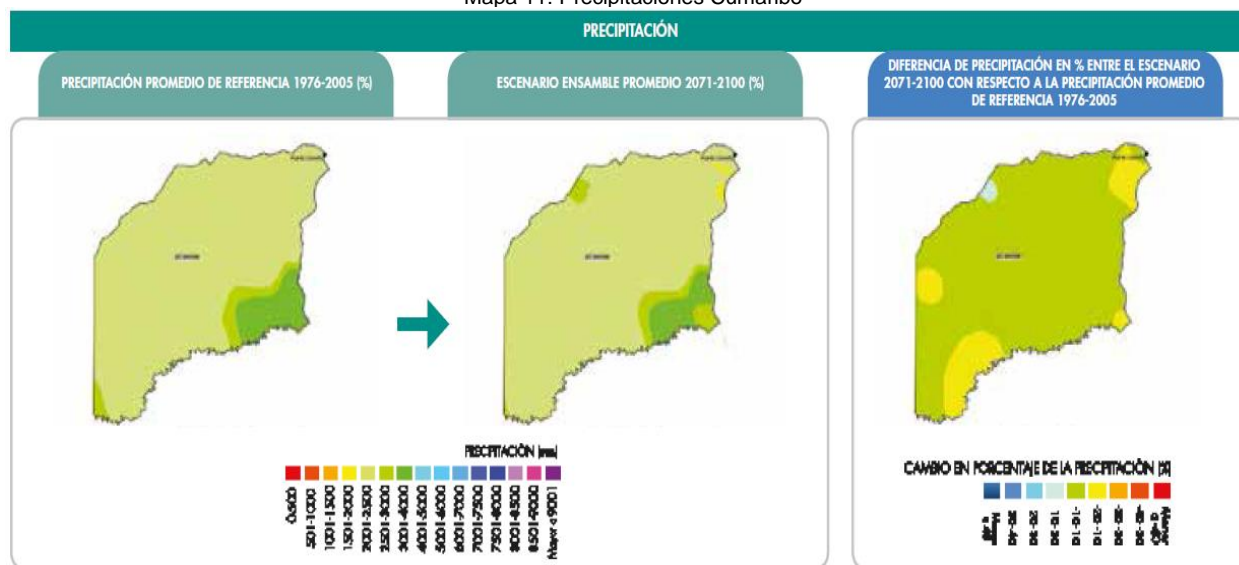
Mapa 10: Temperatura de Cumaribo



Fuente: Sistema de información mineroenergético colombiano

Para fin del siglo el Departamento podrá elevar la temperatura en 2,6°C sobre el valor actual de referencia. En los siguientes 25 años Vichada podrá aumentar en casi un grado de forma homogénea en el territorio.

Mapa 11: Precipitaciones Cumaribo



Fuente: Sistema de información mineroenergético colombiano







En general Vichada presentará disminuciones en la precipitación hasta en 2% menos respecto al valor de referencia actual. En Particular puede que el municipio de Carreño y el sur del Cumaribo presenten disminuciones de hasta un 20%.

**Principales efectos:** El principal efecto podría observarse sobre el sector agrícola y ganadero. Los aumentos de temperatura podrían generar mayores costos para los cultivos debido a la deficiencia del servicio eco sistémico de provisión hídrica.

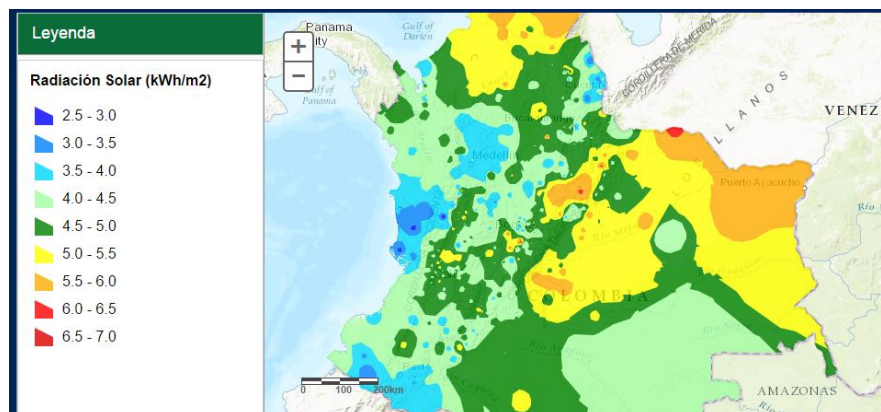
Las comunidades podrían ver afectados los ciclos en los cultivos de pancoger, poniendo en riesgo la seguridad alimentaria, así como los aspectos básicos de salud, por lo que el sector podría verse afectado. La biodiversidad de sabana podría tener mayores presiones por desplazamientos hacia áreas más confortables térmicamente.

## Energías alternativas

Existe gran potencial de este recurso en el país, dada su localización entre latitudes 5 grados de latitud Sur (Leticia) y 13,5 grados de latitud Norte (San Andrés), un régimen de radiación solar con muy poca variación durante el año, y con promedios diarios mensuales que varían de región a región entre 4 kWh/día/m<sup>2</sup> y 6 kWh/día/m<sup>2</sup> según el Atlas de Radiación Solar de Colombia.

Dentro de las regiones con mayores ventajas para explorar este recurso esta la Orinoquia y que cuenta con una radiación solar de 5.0 y 6.0 Kwh/dia/m<sup>2</sup>.

Mapa 12: Radiación solar en cumaribo



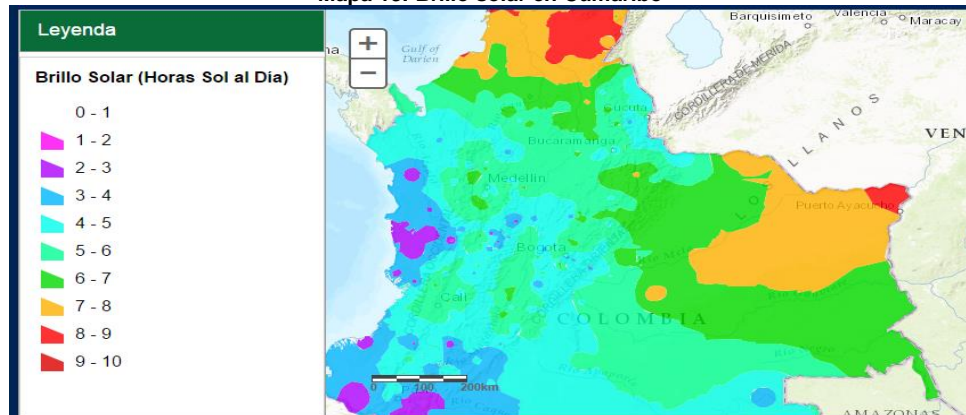
Fuente, [http://www.simec.gov.co/Inicio/ServiciosSIG/Energ%C3%ADa\\_SIG/tabid/92/Default.aspx](http://www.simec.gov.co/Inicio/ServiciosSIG/Energ%C3%ADa_SIG/tabid/92/Default.aspx)

El municipio de Cumaribo presenta unos niveles de radiación solar promedio similares a los de la región, haciendo de esta una oportunidad comparativa frente a los demás municipios para la explotación de este recurso y la producción de energía eléctrica por medio del aprovechamiento fotovoltaico.





Mapa 13: Brillo solar en Cumaribo



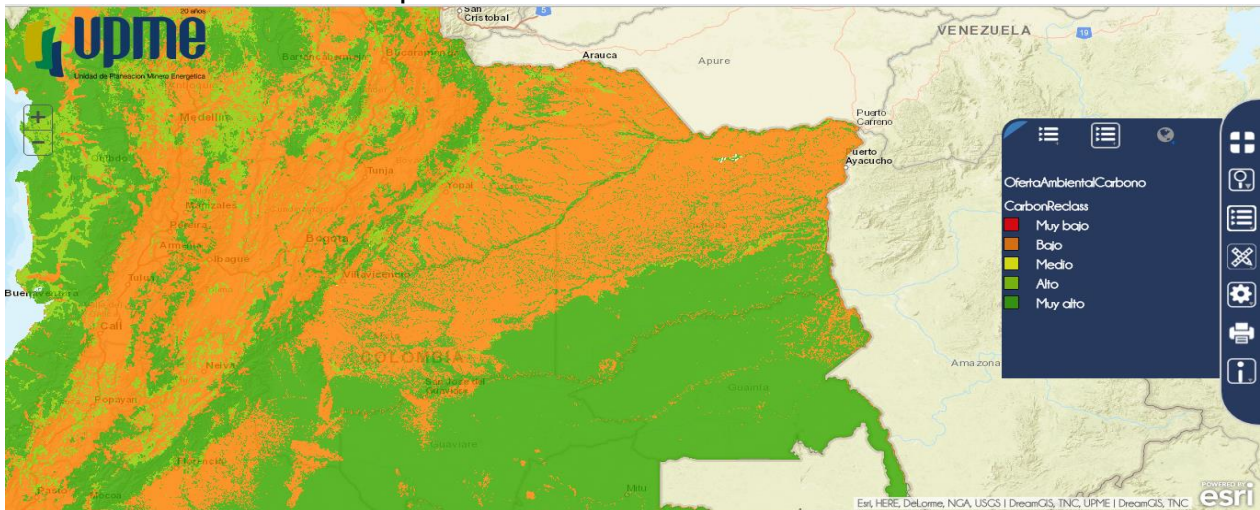
Fuente, [http://www.simec.gov.co/Inicio/ServiciosSIG/Energ%C3%ADa\\_SIG/tabid/92/Default.aspx](http://www.simec.gov.co/Inicio/ServiciosSIG/Energ%C3%ADa_SIG/tabid/92/Default.aspx)

El brillo solar (horas día) es el valor suministrado corresponde al número de horas que en promedio durante un día de cada mes o año se puede el Sol observar en el cielo, Cumaribo presenta en la mayoría de su territorio entre 7 y 8 horas de sol al día generando una alternativa de solución a los problemas energéticos de la región.

### Servicios eco sistémicos

**Almacenamiento de carbono:** La captura y almacenamiento de dióxido de carbono (CAC) es una de las técnicas que se utiliza para reducir las emisiones de CO<sub>2</sub> provocadas por las actividades humanas.

Mapa 14: Almacenamiento de carbono en Cumaribo



Fuente-. [http://www.simec.gov.co/Inicio/ServiciosSIG/Energ%C3%ADa\\_SIG/tabid/92/Default.aspx](http://www.simec.gov.co/Inicio/ServiciosSIG/Energ%C3%ADa_SIG/tabid/92/Default.aspx)

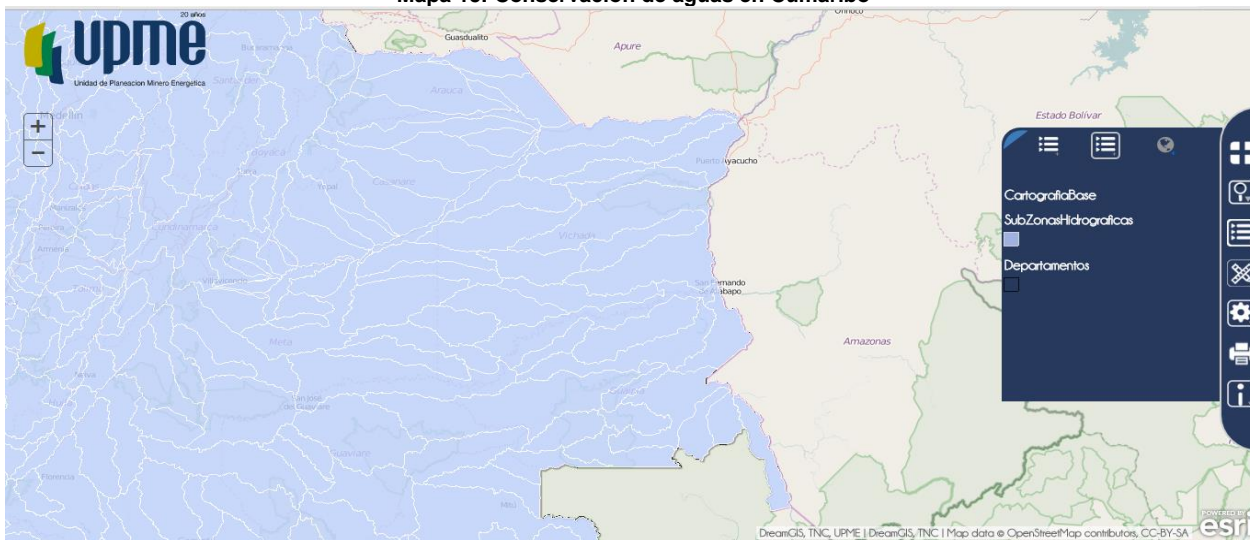
La región del municipio de Cumaribo, situada en la bajo rio vichada se presenta con niveles muy altos de almacenamiento de carbono (178,9 a 216,2 ton/ha) generando de esta manera un servicios eco sistémico muy importante ara Colombia y el mundo.





**Conservación de aguas:** Los servicios de las cuencas hidrográficas que hacen parte del municipio de Cumaribo capturan y almacenan el recurso y al mismo tiempo lo purifican mediante filtrado de sustancias contaminantes y la estabilización de suelos. El valor total de los servicios de conservación de aguas se calculó de acuerdo con la capacidad de regulación y el costo del abastecimiento hídrico. Dicho costo se podría calcular por el tratamiento de aguas residuales.

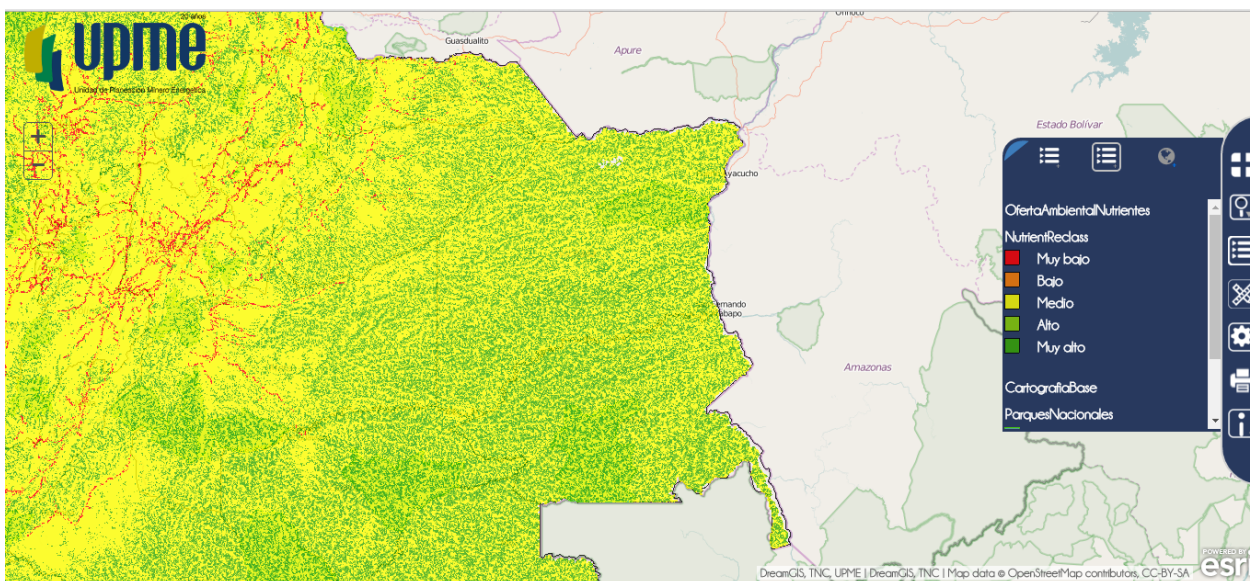
Mapa 15: Conservación de aguas en Cumaribo



Fuente-. [http://www.simec.gov.co/Inicio/ServiciosSIG/Energ%C3%ADa\\_SIG/tabid/92/Default.aspx](http://www.simec.gov.co/Inicio/ServiciosSIG/Energ%C3%ADa_SIG/tabid/92/Default.aspx)

**Retención de sedimentos:** La vegetación boscosa ayuda a la estabilización de los suelos, reduce la erosión superficial y mantiene la fertilidad de los suelos. El valor estimado de la estabilización de los suelos refleja principalmente los costos relativos a la eliminación de sedimentos.

Mapa 16: Retención de Sedimentos Cumaribo



Fuente-. [http://www.simec.gov.co/Inicio/ServiciosSIG/Energ%C3%ADa\\_SIG/tabid/92/Default.aspx](http://www.simec.gov.co/Inicio/ServiciosSIG/Energ%C3%ADa_SIG/tabid/92/Default.aspx)





La zona geográfica del municipio de Cumaribo presenta niveles altos y muy altos de retención de sedimentos (1.124,6 a 105.805,0 ton/ha).

## 5. DIAGNÓSTICO DE COMPETITIVIDAD.

### ARTICULO SEPTIMO: diagnóstico de competitividad

El departamento del Vichada tiene una especial importancia estratégica para lograr el equilibrio y la sostenibilidad ambiental del país y del mundo, que debe ser tenida en cuenta por cualquier intervención que se realice en su territorio<sup>30</sup>.

La economía de Cumaribo tiene como principales actividades la ganadería, en la cual se destaca la vacuna. La agricultura, incipiente, tiene como destino sólo el autoconsumo. La pesca constituye un importante renglón económico. El comercio se dirige a abastecer el mercado interno. Los principales productos artesanales son las manufacturas en cuero, las confecciones textiles y las escobas.

La zona de Cumaribo no cuenta con una actividad económica que lidere los procesos productivos y que se pueda considerar como posible polo de desarrollo de esta región, por el contrario cuenta con actividades incipientes y de autoconsumo, algunas de las cuales podrían ser mejor explotadas con el ingreso y aplicación de nuevas tecnologías acordes al tipo de suelos que presenta esta zona y mediante la creación de canales eficientes de comercialización<sup>31</sup>

### 5.1. SISTEMAS PRODUCTIVOS DEL MUNICIPIO

En el municipio de Cumaribo se identifican dos sistemas productivos a saber: el de subsistencia, el comercial, este último sin ser en gran escala.

#### Agricultura

El diagnóstico del sector agrícola se basa en el análisis de información generada de áreas sembradas, ubicación de los cultivos, rendimientos y cantidades de residuos generados, se obtuvo del Anuario Estadístico del Sector Agropecuario del año 2006 y de los gremios y/o centros de investigación del sector, como por ejemplo Cenipalma, Cenicaña, Cimpa, Cenicafé, Augura, Fedearroz y Fenalce.

Los mapas que hacen parte de análisis se elaboraron tomando comobase la cartografía oficial de la división político administrativa y de fronteras de Colombia, IGAC 2006.

La agricultura que se desarrolla en Cumaribo presenta unas características propias, con medianas variaciones en las diferentes subregiones ubicadas a lo largo del mismo.

<sup>30</sup> Plan de competitividad vichada

<sup>31</sup> Plan vial vichada

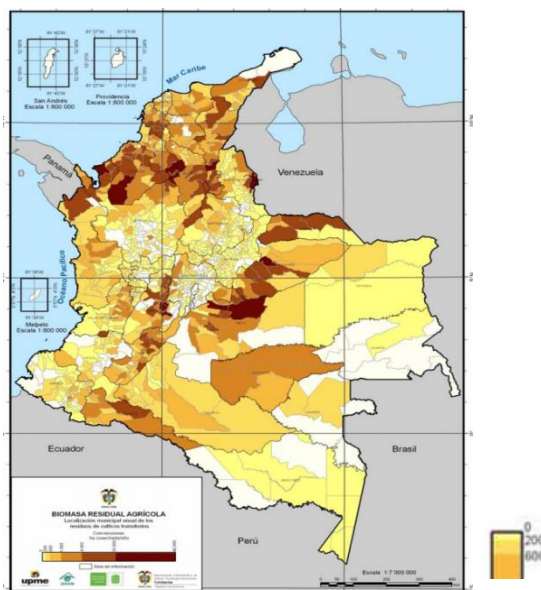




Igualmente presenta pequeñas explotaciones comerciales que no dejan mayores dividendos. Tal situación se ha venido dando como consecuencia de las precarias condiciones en las que viven los pequeños productores, a las enormes distancias que separan el municipio con el interior del País, al alto costo que presentan los insumos, a la falta de tecnología apropiada que pueda ser aplicada a las condiciones del medio, a la falta de adecuadas políticas gubernamentales que permitan la vinculación de esta fuerza de trabajo a la producción nacional, al limitado apoyo técnico y falta de una verdadera vocación agrícola en los habitantes de la región. Todo esto se refleja en la estacionalidad de la producción, la cual sólo es observable en el segundo semestre del año, arrancando en agosto y terminando en abril con las mayores incertidumbres.

La información sobre áreas sembradas, ubicación de los cultivos, rendimientos y cantidades de residuos generados, se obtuvo del Anuario Estadístico del Sector Agropecuario del año 2006 y de los gremios y/o centros de investigación del sector, como por ejemplo Cenipalma, Cenicaña, Cimpa, Cenicafé, Augura, Fedearroz y Fenalce. Estos mapas se elaboraron tomando como base la cartografía oficial de la división político administrativa y de fronteras de Colombia, IGAC 2006.

Mapa 17: Nivel de producción de cultivos Transitorios



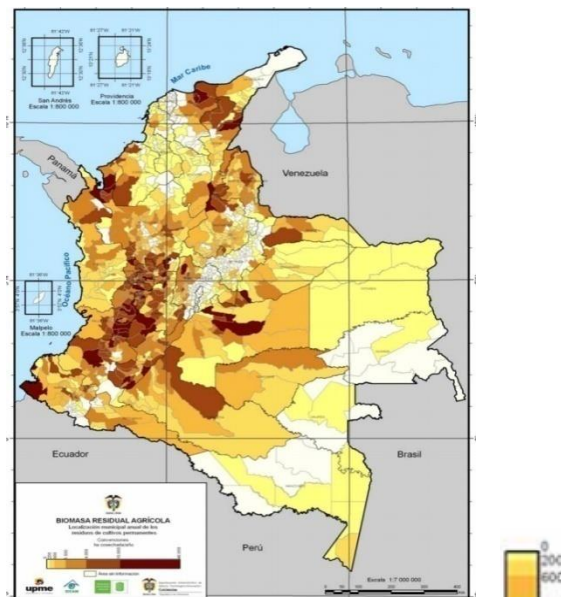
Fuente: Anuario Estadístico del Sector Agropecuario

El municipio de Cumaribo tiene niveles de producción agrícola de cultivos transitorios de 0 a 200 hectáreas cosechadas como lo registra el mapa anterior.





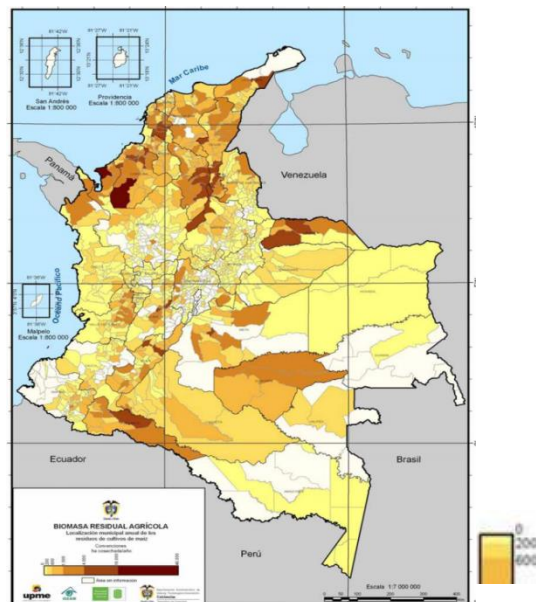
Mapa 18: Nivel de producción de cultivos Permanentes



Fuente: Anuario Estadístico del Sector Agropecuario

El municipio de Cumaribo presenta niveles de producción agrícola de cultivos permanentes de 0 a 200 hectáreas cosechadas al año, como lo registra el mapa anterior el cual muestra para el municipio el rango más bajo y está representado por el color más claro.

Mapa 19: Nivel de producción de maíz



Fuente: Anuario Estadístico del Sector Agropecuario

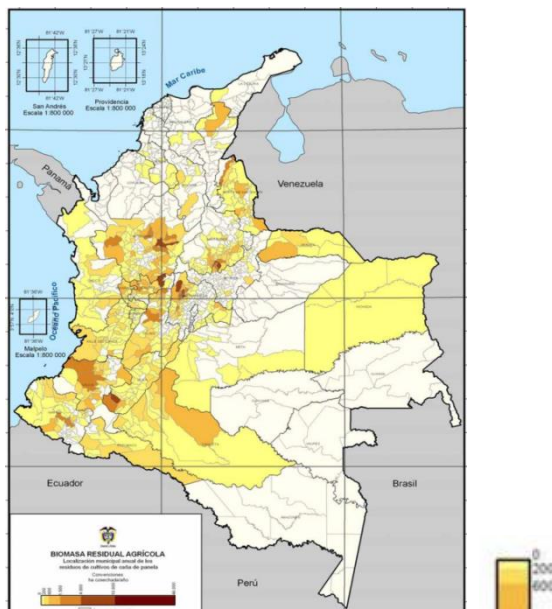
El municipio de Cumaribo presenta niveles de producción agrícola de cultivos de maíz de 0 a 200 hectáreas cosechadas anualmente, como se puede observar en el mapa





anterior el cual muestra para el municipio el rango más bajo y está representado por el color amarillo más claro.

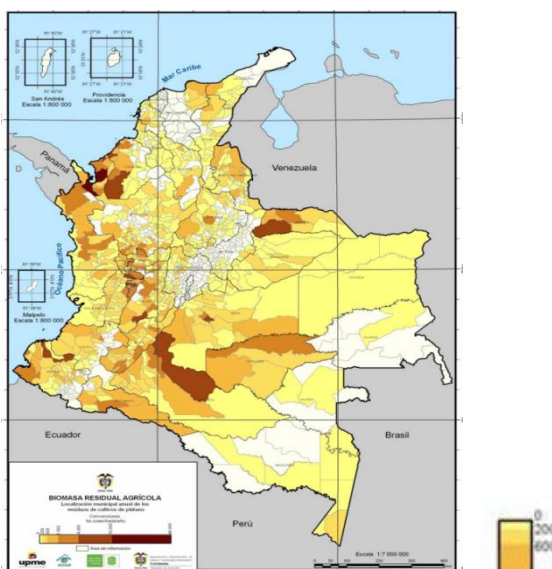
Mapa 20: Nivel de producción de Caña Panelera



Fuente: Anuario Estadístico del Sector Agropecuario

El municipio de Cumaribo presenta niveles de producción en cultivos agrícola de caña panelera de 0 a 200 hectáreas cosechadas durante el año, en el mapa anterior muestra para el municipio el rango más bajo y está representado por el color amarillo más claro.

Mapa 21: Niveles de producción en cultivos de Plátano



Fuente: Anuario Estadístico del Sector Agropecuario

El municipio de Cumaribo presenta niveles de producción en cultivos de plátano de 0 a 200 hectáreas cosechadas anualmente, en el mapa anterior se puede evidenciar que





para el municipio se presenta el rango más bajo y está representado por el color amarillo claro.

## Sector pecuario

**La Población Bovina** en el país está distribuida en 495.609 predios y constituida aproximadamente por 22.527.783 animales, ubicados principalmente en los departamentos de Antioquia (11,25%), Córdoba (8,45%), Casanare (8,43%), Meta (7,38%), Cesar (6,30%), Santander (6,29%), Caquetá (5,79%), Magdalena (5,50%) y Cundinamarca (4,74%) que agrupan el 64,13% de la población total nacional. De acuerdo a su vocación productiva las razas se hacen más susceptibles a una u otra enfermedad, por lo que el análisis de su ubicación, manejo y desplazamiento resulta fundamental para el diseño de estrategias de prevención y control de enfermedades.

En la producción pecuaria del municipio sobresale la producción bovina (carne, leche), la piscícola entre otras.

En el diagnóstico del sector pecuario la información sobre la población y localización de los animales, para el caso del subsector bovino, avícola y porcino, fue suministrada por el censo pecuario nacional 2015.

Tabla 64: Tabla de producción de Cumaribo Sector Pecuario (Bovinos)

| DEPARTAMENTO | MUNICIPIO | TOTAL BOVINOS - 2015 | TOTAL FINCAS CON BOVINOS - 2015 |
|--------------|-----------|----------------------|---------------------------------|
| VICHADA      | CUMARIBO  | 39.000               | 370                             |

Fuente censo nacional pecuario 2015

**La población porcina** cercana a los 4.610.453 animales, distribuidos en 201.098 predios. Estos animales se encuentran localizados principalmente en los departamentos de Antioquia (35,54%), Cundinamarca (10,60%) y Valle del Cauca (9,04%), en estos departamentos se concentra cerca del 55,18% de la población nacional. Esta información, aunada a los flujos de movilización y al diagnóstico de enfermedades, se convierte en una herramienta esencial para el diseño de los programas sanitarios que involucran a esta especie.

Tabla 65: Tabla de producción de Cumaribo. Sector Porcino

| DEPARTAMENTO | MUNICIPIO | TOTAL PORCINOS - 2015 | NUMERO DE GRANJAS PORCINAS TECNIFICADAS < 10 HEMBRAS | TOTAL PREDIOS PORCINOS 2015 |
|--------------|-----------|-----------------------|------------------------------------------------------|-----------------------------|
| VICHADA      | CUMARIBO  | 605                   | 0                                                    | 72                          |

Fuente censo nacional pecuario 2015

**La población aviar** cercana a los 149.078.056 aves conforman la población censada en diferentes tipos de explotación de la especie aviar en el país. Esta población se concentra principalmente en los departamentos de Santander (23,83%), Cundinamarca







(22,02%), Valle del Cauca (13,14%), y Antioquia (7,11%), regiones de mayor vocación aviar que albergan el 66,10% de la población de la especie. Factores como su ubicación, su forma de explotación, manejo y movilización resultan claves para la detección de problemas sanitarios y su distribución, información fundamental para el diseño de las estrategias de prevención y control de enfermedades.

Tabla 66: Tabla de producción de Cumaribo. La población aviar

| DEPARTAMENTO | MUNICIPIO | TOTAL AVES - TRASPATIO - 2015 | TOTAL PREDIOS AVICOLAS MAS PREDIOS TRASPATIO - 2015 |
|--------------|-----------|-------------------------------|-----------------------------------------------------|
| VICHADA      | CUMARIBO  | 3.800                         | 76                                                  |

Fuente censo nacional pecuario 2015

## 5.2. INFRAESTRUCTURA PARA LA CONECTIVIDAD REGIONAL

### Transporte terrestre

El sistema vial terrestre del municipio está dado en un 98,93% por vías en estado natural, aprovechando lo plano del terreno del Vichada, el restante 1,02% está dado por vías que se les ha dado algún tipo de intervención, como pavimentación, construcción de terraplenes, mejoramiento de banca, cunetas naturales perfilados y algunos kilómetros de diseño geométrico.

Es de notar que Cumaribo cuenta con pocos kilómetros de vías intervenidas, y a consecuencia de esta situación, en épocas de invierno se tornan la mayoría de estas carreteras intransitables, es cuando se recurre al transporte fluvial.

### Red Vial Nacional.

A nivel territorial las vías nacionales no pasan por Cumaribo ya que el departamento del vichada solo existen una red vial de carácter nacional que va de Puerto Carreño - Jaripée comunica la ciudad de Puerto Carreño con la red vial secundaria Juriepe – La Arepa que cruza los municipios de La Primavera y Santa Rosalía y su vez con la ruta 40 que va hasta Villavicencio.

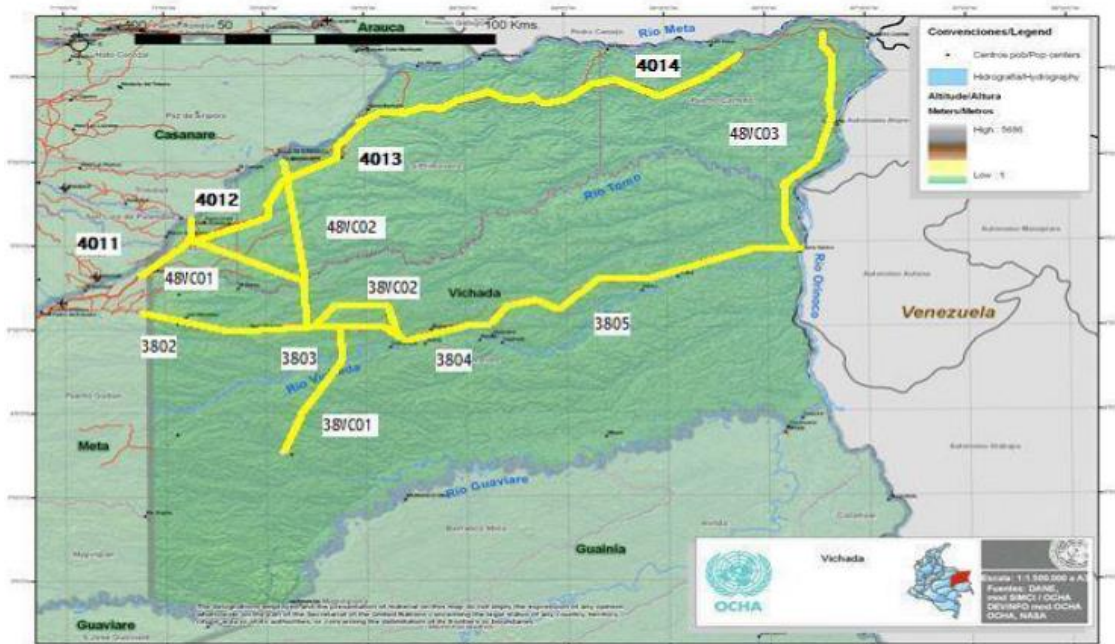
### Red Vial Secundaria

La red vial secundaria del municipio se caracteriza lamentablemente por presentar unas condiciones de movilidad pésimas, el municipio cuenta con aproximadamente 1038,42 km de red vial secundaria, de las cuales el tramo más crítico es el de PALMARITO-CHAPARRAL-STA RITA-PTO NARIÑO, esta presenta una longitud aproximada de 189,15 km la cual en su totalidad es red en estado natural en mal estado, seguida de la ruta, afectando la integración, conectividad, productividad y agroturismo del municipio.





Mapa 22: Red vial Secundaria



Fuente. Secretaría de Planeación y Desarrollo Territorial del Vichada

Tabla 67: Red vial secundaria de Cumaribo

| Red vial Secundaria Cumaribo      |                                                            |                     | Red pavimentada |   |   | Red en afirmado |           |             | Red en estado natural |              |       |
|-----------------------------------|------------------------------------------------------------|---------------------|-----------------|---|---|-----------------|-----------|-------------|-----------------------|--------------|-------|
| Municipio                         | Tramo desde/Hasta                                          | longitud aproximada | Km (a)          |   |   | Km (b)          |           |             | Km (b)                |              |       |
|                                   |                                                            |                     | B               | R | M | B               | R         | M           | B                     | R            | M     |
| LA PRIMAVERA-STA ROSALIA-CUMARIBO | LA PRIMAVERA- PASO RIO TOMO(SECTOR BARBAOS)-INS LA CATORCE | 158                 |                 |   |   |                 |           |             |                       | 158          |       |
| PTO CARREÑO - CUMARIBO            | LA Y (inicio Vía la Dignidad) - PTO NARIÑO                 | 191,3               |                 |   |   |                 | 54,6      |             |                       | 15,3         | 121,5 |
| CUMARIBO                          | LA AREPA - EL VIENTO- EL PROGRESO (GAVIOTAS)               | 20                  |                 |   |   |                 |           |             |                       | 20           |       |
| CUMARIBO                          | EL PROGRESO- TRES MATAS - LA CATORCE-CUMARIBO              | 153,1               |                 |   |   |                 | 46        | 9           |                       | 98,1         |       |
| CUMARIBO                          | CUMARIBO - PALMARITO                                       | 65                  |                 |   |   |                 |           | 1           |                       | 64           |       |
| CUMARIBO                          | PALMARITO-CHAPARRAL-STA RITA-PTO NARIÑO                    | 189,15              |                 |   |   |                 |           |             |                       |              | 189,2 |
| CUMARIBO                          | TRES MATAS- SAN JOSE DE OCUNE-CHUPAVE-PTO PRINCIPE         | 212,07              |                 |   |   |                 |           |             |                       | 157          | 55,6  |
| CUMARIBO                          | VARIANTE GUACAMAYAS- PTE BEVERY-LA CATORCE                 | 49,8                |                 |   |   |                 |           |             |                       | 49,8         |       |
| <b>TOTAL</b>                      |                                                            |                     |                 |   |   | <b>101</b>      | <b>30</b> | <b>49,8</b> | <b>492</b>            | <b>366,3</b> |       |

Fuente: plan vial departamental del Vichada 2011-2019





## Red vial secundaria servicios de transporte

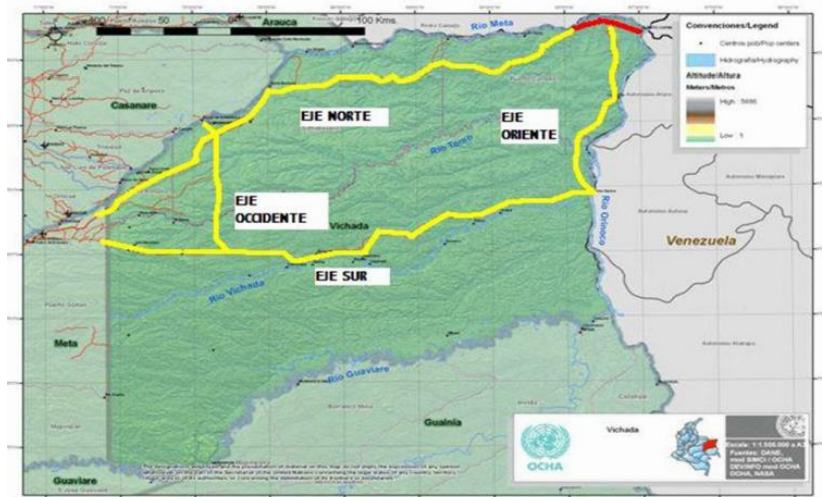
Tabla 68: Red vial secundaria servicios de transporte de Cumaribo

| Código de la vía | Municipio                             | Tramo Desde / Hasta                                           | *Frecuencia del servicio de Bus | *Frecuencia de otros servicios (vehículo campero) | Total Frecuencia de servicios de Transporte |
|------------------|---------------------------------------|---------------------------------------------------------------|---------------------------------|---------------------------------------------------|---------------------------------------------|
| 40VC02           | LA PRIMAVERA - STA ROSALIA - CUMARIBO | LA PRIMAVERA - PASO RIO TOMO (sector barbaos)- Ins LA CATORCE | 0                               | 3                                                 | 3                                           |
| 40VC03           | PTO CARREÑO - CUMARIBO                | LA Y (inicio Vía la Dignidad) - PTO NARIÑO                    | 0                               | 2                                                 | 2                                           |
| 3802             | CUMARIBO                              | LA AREPA - EL VIENTO- EL PROGRESO (GAVIOTAS)                  | 2                               |                                                   | 2                                           |
| 3803             | CUMARIBO                              | EL PROGRESO- TRES MATAS - LA CATORCE-CUMARIBO                 | 2                               |                                                   | 2                                           |
| 3804             | CUMARIBO                              | CUMARIBO - PALMARITO                                          | 2                               |                                                   | 2                                           |
| 3805             | CUMARIBO                              | PALMARITO-CHAPARRAL-STA RITA-PTO NARIÑO                       | 2                               |                                                   | 2                                           |
| 38VC01           | CUMARIBO                              | TRES MATAS- SAN JOSE DE OCUNE-CHUPAVE-PTO PRINCIPE            | 1                               | 3                                                 | 4                                           |
| 38VC02           | CUMARIBO                              | VARIANTE GUACAMAYAS-PTE BEVERY-LA CATORCE                     | 2                               |                                                   | 2                                           |

## Red vial terciaria

La red vial terciaria del municipio se encuentra en su totalidad en tierra con una longitud aproximada de 739.79 km, y su mayoría se encuentra en un estado regular, a excepción del tramo Cruce ruta 40VC03 - Pto Nariño que se encuentra en mal estado con una longitud del tramo de aproximadamente 11, 3 km, al igual que el tramo CRUCE A PUERTO PRINCIPE – GUERIMA con una longitud aproximada de 30 km.

Mapa 23: Red vial Terciaria



Fuente. Secretaría de Planeación y Desarrollo Territorial del Vichada





Tabla 69: Red vial Terciaria de Cumaribo

| Red vial Terciaria |           |                                                    |                     | Red pavimentada |   |   | Red en afirmado |   |   | Red en tierra |       |       |
|--------------------|-----------|----------------------------------------------------|---------------------|-----------------|---|---|-----------------|---|---|---------------|-------|-------|
| Código de la vía   | Municipio | Tramo desde/Hasta                                  | longitud aproximada | Km (a)          |   |   | Km (b)          |   |   | Km (b)        |       |       |
|                    |           |                                                    |                     | B               | R | M | B               | R | M | B             | R     | M     |
| 40VC03-02          | CUMARIBO  | Cruce ruta 40VC03 - Pto Nariño                     | 11,3                |                 |   |   |                 |   |   |               |       | 11,3  |
| 38VC04             | CUMARIBO  | CHAPARRAL - TUPARRO - EL TAPON                     | 117                 |                 |   |   |                 |   |   |               |       | 169   |
| 38VC06             | CUMARIBO  | LA CATORCE - INDERENA                              | 309,39              |                 |   |   |                 |   |   |               |       | 309,4 |
| 38VC01-1           | CUMARIBO  | CRUCE A PUERTO PRINCIPE - GUERIMA                  | 30                  |                 |   |   |                 |   |   |               |       | 30    |
| 38VC01-2           | CUMARIBO  | PUERTO ORIENTE - GUERIMA                           | 103,1               |                 |   |   |                 |   |   |               |       | 88,1  |
| 38VC05             | CUMARIBO  | EL TAPON - CENTRO ADMINISTRATIVO PARQUE EL TUPARRO | 169                 |                 |   |   |                 |   |   |               |       | 169   |
|                    |           |                                                    |                     |                 |   |   |                 |   |   | Total         | 735,5 | 41,3  |

Fuente: plan vial departamental del Vichada 2011-2019

## Transporte fluvial

El transporte fluvial, es importante para la movilidad dentro del municipio, ya que permite acceder a zonas alejadas y donde el acceso terrestre es ineficiente. Todos los ríos del municipio tienen su cauce hacia el oriente, lo que lleva a que se denomine vertiente Oriental. Entre los ríos más importantes tenemos:

### Río Orinoco

El río Orinoco que ocupa el tercer puesto en importancia entre los ríos de América del Sur.

El sistema de aguas en este municipio la forma los ríos Orinoco, Vichada, el río Tuparro y Tomo, y una gran cantidad de caños que nacen en las sabanas en las matas de monte. El caudal de este sistema de ríos y caños aumenta considerablemente, en los meses de lluvia, inundando las sabanas de los suelos de la altillanura cóncava mal drenada.

Entre los principales afluentes se tienen los ríos Tomo, Vichada, Guaviare, Inírida y en general recibe directa o indirectamente las aguas de todos los ríos y caños que llegan del occidente. Constituye el río de mayor importancia para la zona.

### RÍO GUAVIARE.





Es un largo río de la Orinoquia colombiana que nace en la cordillera Oriental colombiana y desemboca en el Orinoco frente a San Fernando de Atabapo, Venezuela, y de Amanavén, Colombia.

Se forma por la confluencia de los ríos Guayabero y el Ariari. Tiene 1.497 km de longitud, de los cuales 630 km son navegables. De aguas color café con leche que corren de occidente a oriente, su caudal permite el tránsito de embarcaciones de pequeño calado, más que nada de carga. Un moderno puente lo cruza cerca de San José del Guaviare, capital del departamento del Guaviare. Al nororiente del departamento del Guainía, recibe las aguas negras (pero limpias) del río Inírida, cerca de la población de El Coco.

Durante gran parte de su recorrido, el río delimita las regiones Orinoquía y Amazonía colombianas. Durante años estuvo circundado por el bosque de galería y colindado de selvas tropicales, pero el avance de la ganadería ha reducido los bosques y expandido las sabanas.

En sus riberas se cultiva todo tipo de productos tropicales, el principal de ellos es el cacao.

Es especialmente rico en pesca

### **Río vichada**

Corre de occidente a oriente, es una arteria fluvial bien importante, tiene en su época de invierno, la capacidad para que naveguen embarcaciones de hasta 200 toneladas, y que conectan con la capital del departamento del Guainía. Es una ruta importante de importación y exportación de mercancías desde y hacia Puerto Inírida.

Sus principales afluentes son: Caño Guacamayas, Caimara, Conoppe y Dume; longitud de navegación 280 Km desde Puerto Oriente hasta su desembocadura en el río Orinoco.

### **Los puertos fluviales del municipio son los siguientes:**

PTO ORIENTE (río Vichada)  
SAN JOSE DE OCUNE (río Vichada)  
STA RITA (río Vichada)  
PTO NARIÑO (río Orinoco)  
PUERTO PRINCIPE (Caño segua)  
GUERIMA (río Uva)

### **Transporte aéreo**

La comunicación aérea en el municipio se utiliza principalmente para la movilización de pasajeros y carga delicada y perecedera, convirtiéndose en la forma más apropiada de articulación.

### **Pistas aéreas del municipio**





Tabla 70: Pistas aéreas de Cumaribo

| Municipio | Nombre            | Tipo de Aeropuerto | Dimensión |       | Tipo De Superficie                                                                    | Tipo de Avión (Max. Permissible) | Propietario/E xplotador          | Observaciones                                     |
|-----------|-------------------|--------------------|-----------|-------|---------------------------------------------------------------------------------------|----------------------------------|----------------------------------|---------------------------------------------------|
|           |                   |                    | Largo     | Ancho |                                                                                       |                                  |                                  |                                                   |
| Cumaribo  | Cumaribo          | Local              | 1.200 m   | 30 m  | Pavimentada en 500 m en buen estado y 150 m en regular estado; 550 en terreno natural | Hércules FAC y DC3               | Municipio de Cumaribo            | Cerramiento en poste de Concreto y alambre de púa |
|           | Gaviotas          | Local              | 1.500 m   | 15m   | Terreno Natural en buen estado                                                        | Avioneta Bimotor                 | Gobernación/ Centro las Gaviotas |                                                   |
|           | San José De Ocune | Local              | 2.000 m   | 30 m  | Pista En Sabana Natural Sin Utilizar                                                  | Avioneta Bimotor                 | Inspección Policía               |                                                   |
|           | Chupave           | Local              | 800 m     | 30 m  | Pista En Sabana Natural                                                               | Avioneta Bimotor                 | Inspección Policía               | Sin Cerramiento                                   |
|           | Pto Príncipe      | Local              | 850 m     | 30 m  | Pista En Sabana Natural                                                               | Avioneta Bimotor                 | Inspección Policía               | Sin Cerramiento                                   |
|           | Guerima           | Local              | 1.500 m   | 100 m | Pista En Sabana Natural                                                               | DC3                              | Inspección Policía               |                                                   |
|           | Santa Rita        | Local              | 800 m     | 30 m  | Pista En Sabana Natural                                                               | Avioneta Bimotor                 | Inspección Policía               |                                                   |
|           | Puerto Nariño     | Local              | 1.000 m   | 30 m  | Pista En Sabana Natural                                                               | Avioneta Bimotor                 | Inspección Policía               |                                                   |
|           | El Sejal          | Local              | 1.000 m   | 20 m  | Pista En Sabana Natural                                                               | Avioneta Bimotor                 | Inspección Policía               |                                                   |

Fuente: Aero civil y Secretaría de Planeación y Desarrollo Territorial del Vichada

### 5.3. CONECTIVIDAD Y TICS

En el municipio de Cumaribo, departamento del Vichada, la situación actual frente al uso y aprovechamiento de las Tics viene cambiando en concordancia con los sectores verticales que plantea la estrategia de Gobierno en Línea, los cuales son: educación y social, gobierno, seguridad y otros.

#### Sector educación y social

Cumaribo hace unos años era un municipio prácticamente desconectado de los sistemas de comunicación a nivel nacional, la comunicación era bastante deficiente y el acceso a internet prácticamente imposible, hoy en día con a la iniciativa del gobierno nacional y el Ministerio de Tecnologías de la Información y las Comunicaciones estableció el Plan de Tecnología Vive Digital Colombia para el período 2010 - 2014, cuyo objetivo principal era “Impulsar la masificación del uso de Internet, para dar un salto hacia la Prosperidad Democrática” estos puntos de conectividad tenían prioridad en las zonas rurales más apartadas del país. El municipio cuenta con 48 puntos de “VIVE DIGITAL” como podemos observar en la siguiente tabla.

Estos puntos han logrado llegar a comunidades donde jamás habían tenido la oportunidad de acceder a un computador y mucho menos al uso de la tecnología, esto





ha fortalecido el nivel educativo y el nivel de dinamismo social entre el municipio, permitiendo la comunicación entre todos y evitando en algunos casos el desplazamiento de la población rural a la cabecera municipal o a otros centros poblados ya que el municipio se encuentra a grandes distancias unos a otros.

### Puntos vive digital del municipio, Cumaribo

Tabla 71: Puntos vive Digital de Cumaribo

| Vive Digital |                                                |                                     |                                               |                |           |      |
|--------------|------------------------------------------------|-------------------------------------|-----------------------------------------------|----------------|-----------|------|
| Municipio    | Centro Poblado                                 | UBICACIÓN / I.E                     | SEDE I.E                                      | TIPO DE KVD    | ESTADO    | FASE |
| CUMARIBO     | CHUPAVE                                        | I.E. INTERNADO CHUPAVE              | I.E. INTERNADO CHUPAVE - SEDE PRINCIPAL       | SEDE EDUCATIVA | Conectado | 2    |
| CUMARIBO     | PALMARITO                                      | I.E. JUAN JOSE RONDON               | I.E. JUAN JOSE RONDON - SEDE PRINCIPAL        | SEDE EDUCATIVA | Conectado | 2    |
| CUMARIBO     | PUERTO NARIÑO                                  | C.E. INTERNADO SIMON BOLIVAR        | C.E. INTERNADO SIMON BOLIVAR - SEDE PRINCIPAL | SEDE EDUCATIVA | Conectado | 2    |
| CUMARIBO     | PUERTO PRINCIPE                                | I.E. INTERNADO CHUPAVE              | PUERTO PRINCIPE                               | SEDE EDUCATIVA | Conectado | 2    |
| CUMARIBO     | COMUNIDAD INDIGENA BOPONE                      | C.E. VILLALUZ                       | C.E. VILLALUZ - SEDE PRINCIPAL                | SEDE EDUCATIVA | Conectado | 2    |
| CUMARIBO     | CASERIO PROGRESO GAVIOTAS                      | I.E. INTERNADO SILVINO CARO HEREDIA | MI CASITA ALEGRE                              | SEDE EDUCATIVA | Conectado | 2    |
| CUMARIBO     | COM. TOLIMA RESGUARDO UNUMA                    | C.E. LOS PALOMOS                    | TOLIMA                                        | SEDE EDUCATIVA | Conectado | 2    |
| CUMARIBO     | COM. YOPALITO RESGUARDO CAVASI                 | C.E. LOS ANGELES                    | ISAIAS GAITAN                                 | SEDE EDUCATIVA | Conectado | 2    |
| CUMARIBO     | COMUNIDAD CUMARAL GUAVIARE                     | C.E GUACO                           | RAMON MARCOS KALIZIAPU                        | SEDE EDUCATIVA | Conectado | 2    |
| CUMARIBO     | COMUNIDAD DE CHOCON                            | I.E. INTERNADO GUERIMA              | MARIA AUXILIADORA                             | SEDE EDUCATIVA | Conectado | 2    |
| CUMARIBO     | COMUNIDAD FURERE                               | I.E. INTERNADO CADANAPAY            | FURERE                                        | SEDE EDUCATIVA | Conectado | 2    |
| CUMARIBO     | COMUNIDAD GUACO                                | C.E GUACO                           | C.E. GUACO - SEDE PRICIPAL                    | SEDE EDUCATIVA | Conectado | 2    |
| CUMARIBO     | COMUNIDAD INDIGENA MAMUYA SUNAPE               | ESC KUWAI                           | ESC KUWAI                                     | SEDE EDUCATIVA | Conectado | 2    |
| CUMARIBO     | COMUNIDAD LA FLORIDA - RESGUARDO SARACURE CADA | ESC SIMON BOLIVAR                   | ESC SIMON BOLIVAR                             | SEDE EDUCATIVA | Conectado | 2    |
| CUMARIBO     | COMUNIDAD LA PALMITA                           | I.E. INTERNADO SILVINO CARO HEREDIA | JUAN DE DIOS CHIPIAJE                         | SEDE EDUCATIVA | Conectado | 2    |
| CUMARIBO     | COMUNIDAD MIRALUZ RESGUARDO CAVASI             | C.E. MIRALUZ                        | C.E. MIRALUZ - SEDE PRINCIPAL                 | SEDE EDUCATIVA | Conectado | 2    |
| CUMARIBO     | COMUNIDAD MOMOTO                               | I.E. INTERNADO SILVINO CARO HEREDIA | MOMOTO                                        | SEDE EDUCATIVA | Conectado | 2    |
| CUMARIBO     | COMUNIDAD MORROCOY                             | C.E. LOS ANGELES                    | C.E. LOS ANGELES - SEDE PRINCIPAL             | SEDE EDUCATIVA | Conectado | 2    |





| SUNAPE          |                                       |                                               |                                                                |                |           |   |
|-----------------|---------------------------------------|-----------------------------------------------|----------------------------------------------------------------|----------------|-----------|---|
| <b>CUMARIBO</b> | COMUNIDAD PALOMAS                     | C.E GUACO                                     | PALOMAS                                                        | SEDE EDUCATIVA | Conectado | 2 |
| <b>CUMARIBO</b> | COMUNIDAD PIRAMIRI                    | C.E. INTERNADO PIRAMIRI                       | C.E. INTERNADO PIRAMIRI - SEDE PRINCIPAL                       | SEDE EDUCATIVA | Conectado | 2 |
| <b>CUMARIBO</b> | COMUNIDAD RAYA                        | I.E. INTERNADO RAYA - BAKATSOL OWA            | I.E. INTERNADO RAYA - BAKATSOL OWA - SEDE PRINCIPAL            | SEDE EDUCATIVA | Conectado | 2 |
| <b>CUMARIBO</b> | COMUNIDAD SAN JUAN DEL MORRO          | C.E. LOS PALOMOS                              | C.E. LOS PALOMOS - SEDE PRINCIPAL                              | SEDE EDUCATIVA | Conectado | 2 |
| <b>CUMARIBO</b> | COMUNIDAD SAN RAFAEL DE MOROCOTO      | I.E. INTERNADO EL SEJAL                       | SAN RAFAEL                                                     | SEDE EDUCATIVA | Conectado | 2 |
| <b>CUMARIBO</b> | COMUNIDAD SARRAPIA                    | I.E. INTERNADO ECOLOGICO INTERCULTURAL KUAWAI | I.E. INTERNADO ECOLOGICO INTERCULTURAL KUAWAI - SEDE PRINCIPAL | SEDE EDUCATIVA | Conectado | 2 |
| <b>CUMARIBO</b> | COMUNIDAD SUCUARA                     | C.E. ANTONIO VILLAVICENCIO                    | C.E. ANTONIO VILLAVICENCIO - SEDE PRINCIPAL                    | SEDE EDUCATIVA | Conectado | 2 |
| <b>CUMARIBO</b> | GUANAPE                               | I.E. INTERNADO SILVINO CARO HEREDIA           | ANTONIA SANTOS                                                 | SEDE EDUCATIVA | Conectado | 2 |
| <b>CUMARIBO</b> | AMANA VEN                             | C.E. INTERNADO JOSE MARIA CORDOBA             | C.E. INTERNADO JOSE MARIA CORDOBA - SEDE PRINCIPAL             | SEDE EDUCATIVA | Conectado | 2 |
| <b>CUMARIBO</b> | INSPECCION SHIARE                     | C.E GUACO                                     | SHIARE                                                         | SEDE EDUCATIVA | Conectado | 2 |
| <b>CUMARIBO</b> | RESG SANTA TERESITA DEL TUPARRO       | I.E. INTERNADO SANTA TERESITA DEL TUPARRO     | I.E. INTERNADO SANTA TERESITA DEL TUPARRO - SEDE PRINCIPAL     | SEDE EDUCATIVA | Conectado | 2 |
| <b>CUMARIBO</b> | EL 15                                 | C.E. VILLALUZ                                 | AN VICTOR MANUEL YALANO                                        | SEDE EDUCATIVA | Conectado | 2 |
| <b>CUMARIBO</b> | RESGUARDO MUCO GUARROJO-MISION SUNAPE | I.E. INTERNADO NUESTRA SEÑORA DE FATIMA       | I.E. INTERNADO NUESTRA SEÑORA DE FATIMA - SEDE PRINCIPAL       | SEDE EDUCATIVA | Conectado | 2 |
| <b>CUMARIBO</b> | Asocortomo                            | C.E. INTERNADO ASOCORTOMO                     | C.E. INTERNADO ASOCORTOMO - SEDE PRINCIPAL                     | SEDE EDUCATIVA | Conectado | 2 |
| <b>CUMARIBO</b> | CHAPARRAL                             | I.E. JUAN JOSE RONDON                         | MERCEDES ABREGO                                                | SEDE EDUCATIVA | Conectado | 2 |
| <b>CUMARIBO</b> | EL PROGRESO                           | I.E. INTERNADO CADANAPAY                      | I.E. INTERNADO CADANAPAY - SEDE PRINCIPAL                      | SEDE EDUCATIVA | Conectado | 2 |
| <b>CUMARIBO</b> | LA 14                                 | C.E. INTERNADO LA CATORCE                     | C.E. INTERNADO LA CATORCE                                      | SEDE EDUCATIVA | Conectado | 2 |
| <b>CUMARIBO</b> | SANTA RITA                            | I.E. INTERNADO FRANCISCO DE PAULA SANTANDER   | I.E. INTERNADO FRANCISCO DE PAULA SANTANDER - SEDE PRINCIPAL   | SEDE EDUCATIVA | Conectado | 2 |
| <b>CUMARIBO</b> | WERIMA                                | I.E. INTERNADO GUERIMA                        | I.E. INTERNADO GUERIMA - SEDE PRINCIPAL                        | SEDE EDUCATIVA | Conectado | 2 |
| <b>CUMARIBO</b> | EL VIENTO                             | I.E. INTERNADO SILVINO CARO HEREDIA           | I.E. INTERNADO SILVINO CARO HEREDIA - SEDE PRINCIPAL           | SEDE EDUCATIVA | Conectado | 2 |
| <b>CUMARIBO</b> | TRES MATAS                            | C.E. INTERNADO TRES MATAS                     | C.E. INTERNADO TRES MATAS - SEDE                               | SEDE EDUCATIVA | Conectado | 2 |







| PRINCIPAL |                                                   |                                                |                                             |                    |           |   |
|-----------|---------------------------------------------------|------------------------------------------------|---------------------------------------------|--------------------|-----------|---|
| CUMARIBO  | EL TUPARRO                                        | I.E. INTERNADO EL PLACER                       | I.E. INTERNADO EL PLACER - SEDE PRINCIPAL   | SEDE EDUCATIVA     | Conectado | 2 |
| CUMARIBO  | EL CAÑAVERAL                                      | C.E. INTERNADO LA LIBERTAD                     | C.E. INTERNADO LA LIBERTAD - SEDE PRINCIPAL | SEDE EDUCATIVA     | Conectado | 2 |
| CUMARIBO  | COMUNIDAD DE CHOCON                               | BUENAVISTA                                     | BUENAVISTA                                  | SEDE EDUCATIVA     | Conectado | 2 |
| CUMARIBO  | COMUNIDAD BELLAVISTA RESGUARDO CAVASI             | BELLAVISTA                                     | BELLAVISTA                                  | SEDE EDUCATIVA     | Conectado | 2 |
| CUMARIBO  | COM.PUERTO PALOMA RESGUARDO CAVASI                | C.E. MIRALUZ                                   | PUERTO PALOMA                               | SEDE EDUCATIVA     | Conectado | 2 |
| CUMARIBO  | COM. RESGUARDO PUNTA BANDERA                      | C.E. INTERNADO ASOCORTOMO                      | PUNTA BANDERA                               | SEDE EDUCATIVA     | Conectado | 2 |
| CUMARIBO  | SAN LUIS DE ZAMA                                  | SAN LUIS DE ZAMA                               | SAN LUIS DE ZAMA                            | SEDE EDUCATIVA     | Conectado | 2 |
| CUMARIBO  | -                                                 | EL TUPARRO SEDE MAYPURES                       | EL TUPARRO SEDE MAYPURES                    | COMUNIDAD INDIGENA | Conectado | 2 |
| CUMARIBO  | BAT. INF. MOTOR. NO. 43 "GR EFRAIN ROJAS ACEVEDO" | BAT.INF.MOTOR. NO 43 "GR EFRAIN ROJAS ACEVEDO" | -                                           | BASE MILITAR       | Conectado | 2 |

## Sector gobierno

En la alcaldía se cuenta con el servicio de internet prestado por ETB el cual por diferentes razones presenta un servicio intermitente esto dificulta un poco ya que se presentan demoras en la comunicación de reportes y demás, sin embargo se ha logrado poco a poco hacer parte de la red de gobierno en línea.

También hay carencia en cuanto a la disponibilidad de equipos de cómputo tales como: impresoras, monitores, escáner, entre otros. A nivel de utilización de aplicativos, se observa que el municipio necesita la digitalización de planos.

## Sector seguridad

El municipio cuenta con presencia del Ejército Nacional y la Policía Nacional. Estas dos instituciones de apoyo a la seguridad ciudadana estas instituciones ya cuentan con un centro de VIVE DIGITAL lo cual le facilita garantizar la seguridad del municipio y tener contacto directo con las entidades reguladoras en las capitales e instituciones encargadas.

En cuanto a la gestión que realiza la policía se observa que la cantidad de antenas que se tienen para lograr conectividad con los demás sectores poblados del municipio y otros municipios del Vichada, no son suficientes para dar una buena conexión, limitando las posibilidades de reacción rápida con las otras estaciones de policía, lo que resulta perjudicial en el tema de seguridad de la zona.





## Otros

El municipio de Cumaribo, esta priorizado por el programa de alta velocidad por fibra óptica del plan vive digital impulsado por el gobierno nacional, pero hasta el momento no se cuenta con el acceso pleno a esta iniciativa.

En cuanto a la parte de comunicación telefonía el municipio cuenta con unas antenas de conexión en algunos centros poblados del municipio, con el déficit de que la cobertura de las diferentes antenas instaladas no superan los 3 Km de cobertura, es así como se puede evidenciar que no se cuenta con una comunicación eficiente en el momento de trasladarse de un centro poblado a otro.

Tabla 72: Antenas de Comunicaciones Cumaribo

| Antenas de comunicaciones |                |                   |
|---------------------------|----------------|-------------------|
| Municipio                 | Centro Poblado | Numero de antenas |
| Cumaribo                  | Tres Matas     | 1                 |
| Cumaribo                  | El Tuparro     | 1                 |
| Cumaribo                  | Palmarito      | 1                 |
| Cumaribo                  | Sta Rita       | 1                 |
| Cumaribo                  | El Progreso    | 1                 |
| Cumaribo                  | Pto Príncipe   | 1                 |

## 6. DIAGNÓSTICO DE SEGURIDAD Y CONVIVENCIA.

**ARTICULO OCTAVO:** diagnóstico de seguridad y convivencia

### 6.1. CONFLICTO ARMADO

La escalada del conflicto armado asociada al impacto permanente del narcotráfico que prohija múltiples formas delincuenciales (cultivos ilícitos, tráfico de armas, bandas criminales), plantea la necesidad de prever, una gran crisis humanitaria, expresada en desplazamiento forzado, en altos índices de homicidios, víctimas de minas antipersona, confinamiento de comunidades, reclutamiento de adolescentes y jóvenes, por parte de grupos armados al margen de la ley.





Tabla 73: Conflicto armado y seguridad.

**CONFLICTO ARMADO Y SEGURIDAD**

|                                            | Municipio | Promedio regional | Promedio departamental |
|--------------------------------------------|-----------|-------------------|------------------------|
| Homicidios por 100 mil habitantes          | 7,00      | 12,93             | 6,67                   |
| Hurto a comercio por 100 mil habitantes    | n.d       | 59,90             | 42,22                  |
| Hurto a personas por 100 mil habitantes    | 2,78      | 93,92             | 14,29                  |
| Hurto a residencias por 100 mil habitantes | 5,56      | 80,64             | 56,17                  |
| Hurto a automotores                        | 2,00      | 33,80             | 5,75                   |

Fuente: SIJIN, 2014

|                                |        |      |        |
|--------------------------------|--------|------|--------|
| Hectáreas sembradas de coca    | 507,00 | 7,95 | 127,75 |
| Secuestros por 1000 habitantes | 0,00   | 0,18 | 0,00   |

Fuente: SIMCI - 2014, Mindefensa - 2014

|                             |     |       |      |
|-----------------------------|-----|-------|------|
| Número de celulares robados | n.d | 69,89 | 5,00 |
|-----------------------------|-----|-------|------|

Fuente: Policía Nacional, 2014

|                             |        |       |       |
|-----------------------------|--------|-------|-------|
| Desplazamiento forzado      | 186,00 | 97,60 | 77,00 |
| Víctimas minas antipersonal | 0,00   | 0,60  | 0,00  |

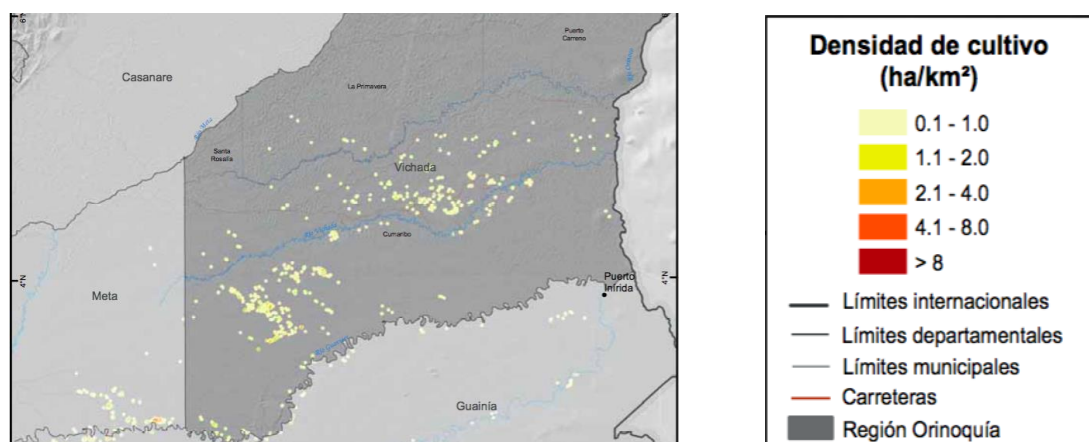
Fuente: DAICMA, UARIV - 2014

**6.2. CULTIVOS ILÍCITOS**

La región Orinoquía se encuentra al oriente del país, en zona de frontera con Venezuela. En general se trata de zonas de llanura y altillanura cubiertas con pastizales naturales y presencia de bosques de galería. Los cultivos de coca han estado asociados a los bosques de galería en Vichada y a zonas de altillanura en Arauca. La región muestra una tendencia a la reducción del área sembrada con coca desde 2007, pasando de 9.334 hectáreas en 2007 a 536 hectáreas en 2014.

En Cumaribo en los sitios Chupabe y Puerto Príncipe. En 2014 se hicieron operaciones de erradicación manual en casi 10 ha y al igual que en 2013, no se hicieron operaciones de dispersión.

Mapa 24: localización de cultivos ilícitos del municipio.





A pesar de la reducción del área, los territorios afectados por cultivos de coca siguen siendo básicamente los mismos desde hace 5 años. En el departamento de Vichada el cultivo de coca alcanzó su máximo de 9.200 hectáreas en 2001 y se redujo a 5.523 en 2006; aumentó en 2007 hasta 7.218 y a partir de este año inició una tendencia a la reducción que se mantiene en 2014, cuando nuevamente se alcanza el punto más bajo de toda la serie histórica: 511 hectáreas. Los cultivos en Vichada se encuentran principalmente en el municipio de Cumaribo, es de importancia la intervención de la sustitución de cultivos para que estos indicadores bajen.

Mapa 25: Lote de coca en Cumaribo



*Lote de Coca en Cumaribo Vichada*

### Cultivos de coca en Parques Nacionales Naturales

La presencia de cultivos de coca en los Parques Nacionales Naturales ha sido monitoreada por SIMCI desde el censo de 2001. Los datos son entregados a las de acciones y proyectos para la preservación de las características sociales y ambientales del territorio.

En Cumaribo se encuentra el Parque Nacional Natural El Tuparro, que sigue estando afectado por la presencia de cultivos de coca, sin embargo muestra una reducción ha para 2014.

Los límites de los Parques Nacionales Naturales son de su preservación y mantenimiento. En 2005 fueron corregidos a partir de imágenes satelitales suministradas por SIMCI, para 2010 fueron ajustados nuevamente por UAESPNN e IGAC. Los datos de la siguiente tabla están basados en la delimitación más reciente.

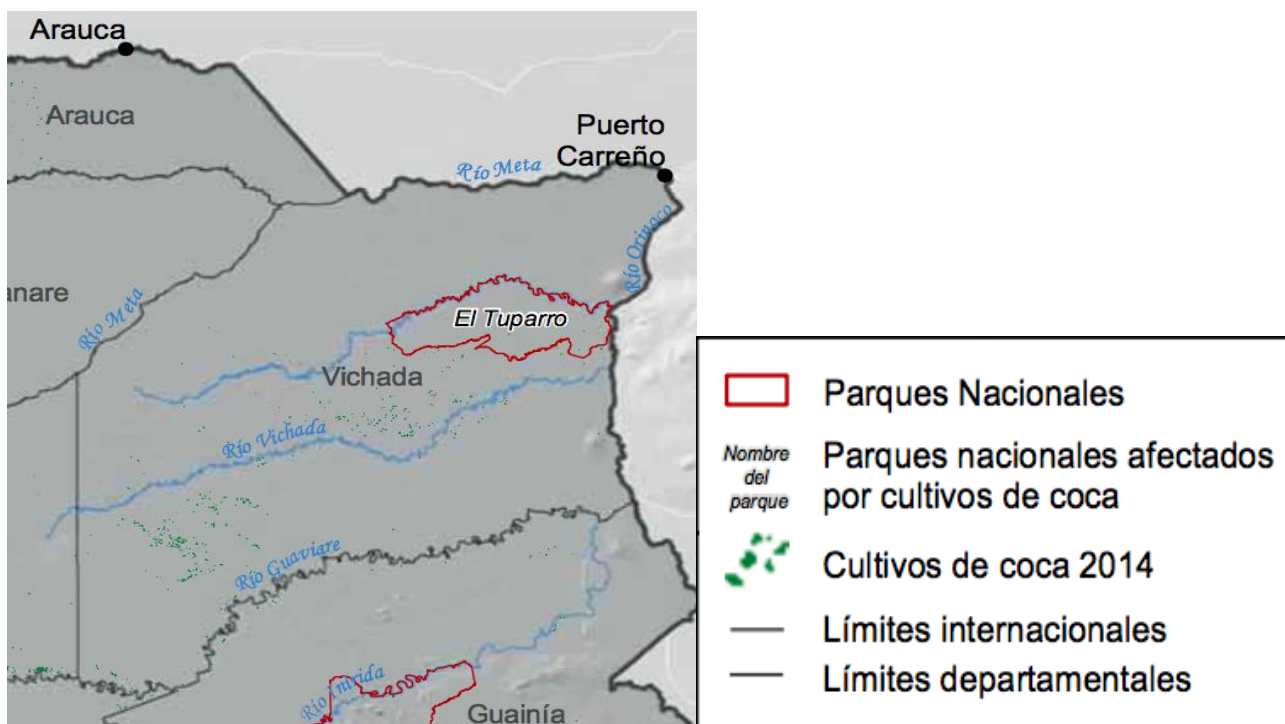




Tabla 74: Cultivos ilícitos en el PNNT

| Municipio | Parque     | 2011 (Ha) | 2012(Ha) | 2013(Ha) | 2014(Ha) |
|-----------|------------|-----------|----------|----------|----------|
| Cumaribo  | El Tuparro | 18        | 11       | 6        | 3        |

Mapa 26: localización de cultivos ilícitos en el PNNT



## 7. DIAGNOSTICO ADMINISTRATIVO FINANCIERO Y PRESUPUESTAL

### ARTICULO NOVENO: Diagnostico financiero y presupuestal

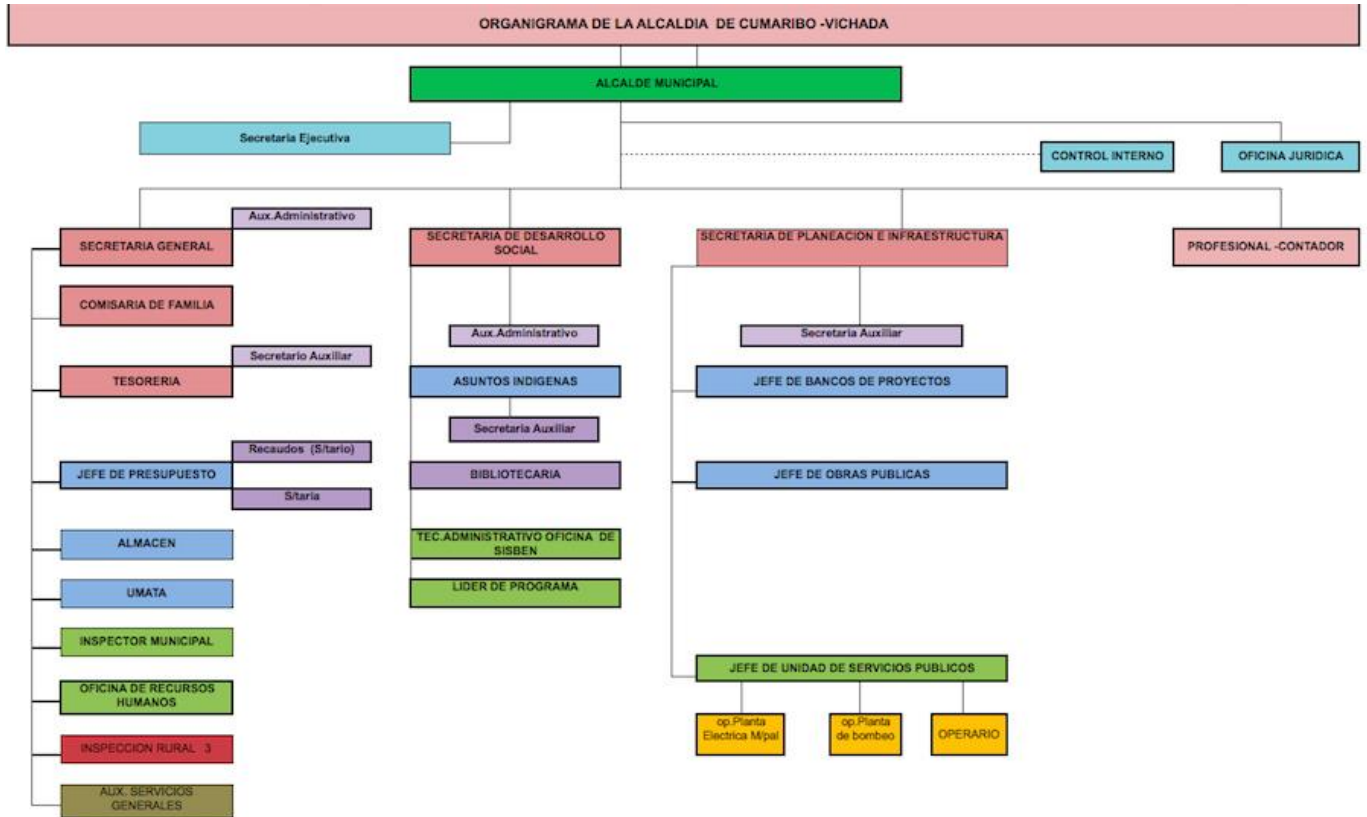
#### 7.1. ESTRUCTURA ADMINISTRATIVA

El alcalde municipal en uso de sus facultades legales y en especial las conferidas por la constitución nacional, establece por medio del Acuerdo N° 010 del 22 de Diciembre del 2014, y el Decreto N° 010 del 20 de enero del 2015, por medio del cual se adopta el acuerdo mencionado anteriormente en donde se autoriza al alcalde para reformar la planta de personal y a la vez se fija temporalmente la estructura orgánica y la escala de remuneración para los empleados de la administración central del municipio de Cumaribo- Vichada.





## Estructura administrativa alcaldía



## 7.2. PRESUPUESTO DEL MUNICIPIO

Tabla 75: Resumen información presupuestal del municipio

### RESUMEN INFORMACIÓN PRESUPUESTAL DEL MUNICIPIO

BALANCE CIFRAS EN MILLONES DE PESOS

| CUENTA                           | 2014     |
|----------------------------------|----------|
| 1 Ingresos totales               | 50.751   |
| 1.1 Ingresos corrientes          | 5.562    |
| 1.1.1 Tributarios                | 3.577    |
| 1.1.2 No tributarios             | 900      |
| 1.1.3 Transferencias corrientes  | 1.085    |
| 2 Gastos totales                 | 40.719   |
| 2.1 Gastos corrientes            | 3.339    |
| 2.1.1 Funcionamiento             | 3.339    |
| 2.1.2 Intereses de deuda pública | -        |
| 3 (Desahorro)/Ahorro Corriente   | 2.223    |
| 4. Ingresos de capital           | 45.189   |
| 5. Gastos de capital             | 37.380   |
| 6. (Déficit)/Superávit           | 10.031   |
| 7. Financiamiento                | - 10.031 |
| Crédito Externo - Interno neto   | -        |
| Recursos Balance, Var. Depósitos | 10.031   |
| Saldo de Deuda Financiera        | -        |

PRINCIPALES INDICADORES

CIFRAS EN MILLONES DE PESOS

|                           | CUMARIBO |
|---------------------------|----------|
| Gasto total               | 40.719   |
| Déficit o Superávit       | 10.031   |
| Saldo de la deuda         | -        |
| Relación deuda / ingresos | 0%       |

DESEMPEÑO FISCAL

|                                     | 2011 | 2014 |           |
|-------------------------------------|------|------|-----------|
| Porcentaje de ingresos corrientes   | 0,0  | 82,4 | Disminuyó |
| Magnitud de la deuda                | 0,0  | 0,0  | Disminuyó |
| Porcentaje de ingresos por          | 0,0  | 64,6 | Aumentó   |
| Porcentaje de ingresos propios      | 0,0  | 64,3 | Aumentó   |
| Porcentaje del gasto para inversión | 0,0  | 91,8 | Aumentó   |
| Capacidad de ahorro                 | 0,0  | 40,0 | Aumentó   |
| Indicador fiscal                    | 0,0  | 71,2 | Mejóro    |





### 7.3. SISTEMA GENERAL DE PARTICIPACIONES

Tabla 76: Sistema general de participaciones



#### SISTEMA GENERAL DE PARTICIPACIONES (SGP)

CIFRAS DEL MUNICIPIO - CUMARIBO  
CIFRAS EN MILLONES DE PESOS CORRIENTES

|                                                 | 2012   | 2013   | 2014   | 2015   | 2016   |
|-------------------------------------------------|--------|--------|--------|--------|--------|
| ASIGNACIONES SISTEMA GENERAL DE PARTICIPACIONES | 20.152 | 24.123 | 14.493 | 24.235 | 12.898 |
| EDUCACIÓN                                       | 2.195  | 2.420  | 2.345  | 2.401  | 293    |
| Prestación de Servicios                         | -      | -      | -      | -      | -      |
| Calidad                                         | 2.195  | 2.420  | 2.345  | 2.401  | 293    |
| SALUD                                           | 10.064 | 12.247 | 3.537  | 12.872 | 12.605 |
| AGUA POTABLE                                    | 1.512  | 1.709  | 1.903  | 1.880  | -      |
| PROPÓSITO GENERAL - LIBRE DESTINACIÓN           | 2.456  | 2.544  | 2.626  | 2.514  | -      |
| PRIMERA INFANCIA                                | 199    | 1.341  | -      | 542    | -      |
| ALIMENTACIÓN ESCOLAR                            | 336    | 362    | 402    | 425    | -      |
| RIBEREÑOS                                       | -      | -      | -      | -      | -      |
| RESGUARDOS                                      | 3.390  | 3.500  | 3.680  | 3.600  | -      |

Fuente: DNP, 2012 - 2016

### 7.4. SISTEMA GENERAL DE REGALIAS

Tabla 77: Sistema general de regalías.



#### SISTEMA GENERAL DE REGALÍAS (SGR)

Fecha de Corte: Febrero 2016

|                              | Promedio anual<br>2007-2011<br>(pesos ctes de<br>2012) | TOTAL SGR<br>2012 | TOTAL SGR<br>2013-2014 | TOTAL SGR<br>2015-2016 |
|------------------------------|--------------------------------------------------------|-------------------|------------------------|------------------------|
| Millones de pesos corrientes | 1.514.599                                              | 1.754.213         | 4.200.870              | 4.558.669              |
| % de cambio ANUAL            |                                                        | 15,8%             | 38,7%                  | 50,5%                  |

Fuente: DNP - SICODIS, 2012 - 2016



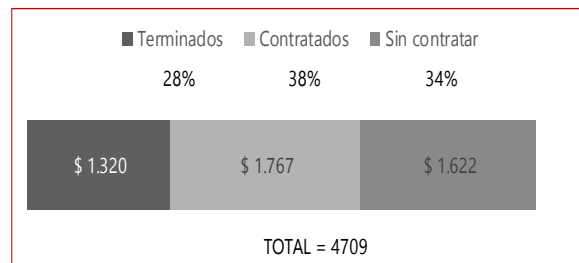
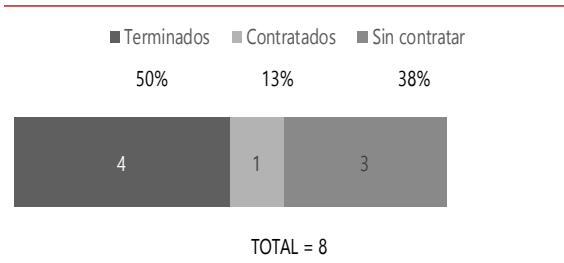


## NÚMERO DE PROYECTOS



## VALOR SGR (miles de millones de pesos corrientes)

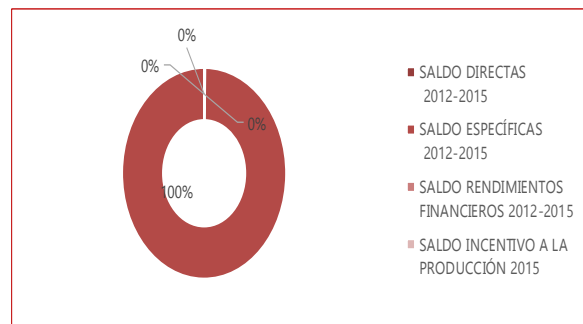
Fecha de Corte: 31 diciembre 2015



### COMPOSICIÓN DE LOS SALDOS DE SGR

| CUMARIBO                        | Saldo       |
|---------------------------------|-------------|
| SALDO DIRECTAS                  | 4           |
| SALDO ESPECÍFICAS               | 1795        |
| SALDO RENDIMIENTOS FINANCIEROS  |             |
| SALDO INCENTIVO A LA PRODUCCIÓN |             |
| <b>SALDO TOTAL</b>              | <b>1799</b> |

Fuente: DNP, 2012 - 2015



## INFORMACIÓN GENERAL PROYECTOS APROBADOS OCAD

| TIPO DE OCAD                                             | NÚMERO DE PROYECTOS | TOTAL SGR 2012 | TOTAL SGR 2013-2014 | TOTAL SGR 2015-2016 | TOTAL SGR OTRAS VIGENCIAS | TOTAL     |
|----------------------------------------------------------|---------------------|----------------|---------------------|---------------------|---------------------------|-----------|
| Totalidad municipios país (Millones de pesos corrientes) | 5.526               | 938.300        | 2.814.286           | 958.305             | 1.161                     | 4.712.051 |

En el siguiente enlace podrá consultar proyectos aprobados por el OCAD y proyectos financiados con recursos del SGR que benefician al municipio:

<https://www.sgr.gov.co/SMSCE/MonitoreoSGR/AvancesOCAD.aspx>

En el siguiente enlace podrá consultar proyectos financiados con recursos de regalías que benefician al municipio

<http://maparegalias.sgr.gov.co/#/>





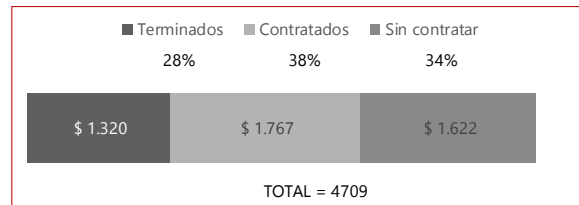
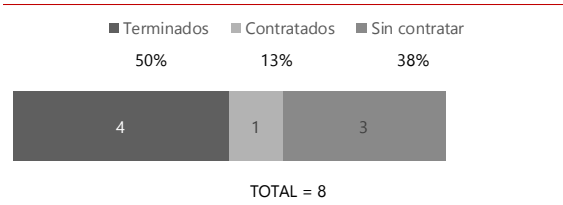


### NÚMERO DE PROYECTOS



### VALOR SGR (miles de millones de pesos corrientes)

Fecha de Corte: 31 diciembre 2015



#### COMPOSICIÓN DE LOS SALDOS DE SGR

| CUMARIBO                        | Saldo       |
|---------------------------------|-------------|
| SALDO DIRECTAS                  | 4           |
| SALDO ESPECÍFICAS               | 1795        |
| SALDO RENDIMIENTOS FINANCIEROS  |             |
| SALDO INCENTIVO A LA PRODUCCIÓN |             |
| <b>SALDO TOTAL</b>              | <b>1799</b> |

Fuente: DNP, 2012 - 2015

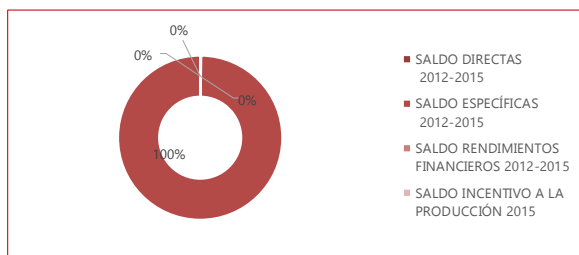


Tabla 78: Información general de proyectos aprobados OCAD.



### INFORMACIÓN GENERAL PROYECTOS APROBADOS OCAD

| TIPO DE OCAD                                             | NÚMERO DE PROYECTOS | TOTAL SGR 2012 | TOTAL SGR 2013-2014 | TOTAL SGR 2015-2016 | TOTAL SGR OTRAS VIGENCIAS | TOTAL     |
|----------------------------------------------------------|---------------------|----------------|---------------------|---------------------|---------------------------|-----------|
| Totalidad municipios país (Millones de pesos corrientes) | 5.526               | 938.300        | 2.814.286           | 958.305             | 1.161                     | 4.712.051 |

En el siguiente enlace podrá consultar proyectos aprobados por el OCAD y proyectos financiados con recursos del SGR que benefician al municipio:

<https://www.sgr.gov.co/SMSCE/MonitoreoSGR/AvancesOCAD.aspx>

En el siguiente enlace podrá consultar proyectos financiados con recursos de regalías que benefician al municipio

<http://maparegalias.sgr.gov.co/#/>

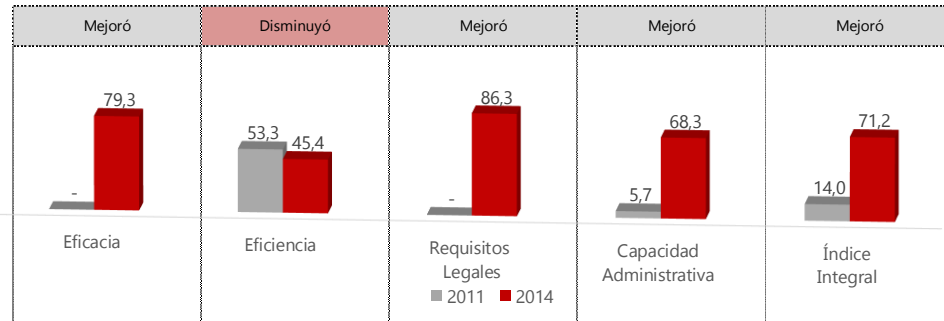
## 7.5. CIFRAS DE DESARROLLO TERRITORIAL





CIFRAS DE DESARROLLO TERRITORIAL

EVALUACIÓN DE DESEMPEÑO INTEGRAL - CUMARIBO





## 2. CAPITULO II

### 2.1 COMPONENTE ESTRATEGICO

**ARTÍCULO DECIMO: PARTE GENERAL O ESTRATÉGICA:** Se fundamenta en el modelo de gerencia estratégica del desarrollo, como resultado de un proceso constructivo y compartido planeado una visión y un objetivo general del desarrollo del territorio.

Como pilares de este acuerdo ciudadano – administración municipal se establecen unos valores, principios, políticas y enfoques, como el marco de la actuación de los diferentes actores especialmente servidores públicos del municipio.

El plan tiene un enfoque de Gestión y Presupuesto por Resultados; para ello en cada uno de las dimensiones, sectores, programas y proyectos se formulan objetivos, indicadores y metas de resultado, igual estrategias para alcanzar los objetivos; esto facilitara el monitoreo, control, evaluación y rendición de cuentas, servirá para la toma de decisiones y planteamiento de acciones de mejora, pensando siempre en brindar un servicio público, a cargo del municipio de calidad, con oportunidad y accesibilidad.

A continuación se establece la parte estratégica del plan como el direccionamiento del desarrollo local y guía de la relación ciudadano administración.

#### 1.1. Misión plan de desarrollo “nuestro compromiso es cumaribo” para la vigencia 2.016-2.019

El Municipio de CUMARIBO es una entidad pública de servicio social encargada del desarrollo y el mejoramiento de la calidad de vida de sus habitantes, minimiza sus impactos al medio natural, preserva sus activos ambientales y físicos para generaciones futuras, y a través de ello promueve su competitividad. De la misma manera, cuenta con un gobierno local con capacidad fiscal y administrativa para llevar a cabo sus funciones urbanas y rurales con la participación activa de la ciudadanía.





## 1.2. Visión plan de desarrollo “nuestro compromiso es cumaribo” para la vigencia 2.016-2.019

“En el año 2026 el municipio de CUMARIBO será un territorio sostenible, que consolida la paz a través de una nueva institucionalidad, basada en el fortalecimiento del estado social de derecho y la confianza en la gestión pública; con una ciudadanía educada, mejor informada, más comprometida, participativa y vigilante, que combate la corrupción y promueve el bienestar y el desarrollo de la región”.

## 1.3. Estructura del plan

La estructura del plan se organiza y desarrolla en cinco (6) dimensiones. Cada uno de las dimensiones contiene programas y subprogramas estratégicos como unidades elementales del desarrollo sostenible, los que en su etapa de ejecución se incorporan en el Plan Operativo Anual de Inversión y en los Planes de Acción.

**DIMENSIÓN 1:** NUESTRO COMPROMISO ES LA EQUIDAD Y EL DESARROLLO HUMANO PARA CUMARIBO.

**DIMENSIÓN 2:** BUEN GOBIERNO, PAZ Y PARTICIPACIÓN.

**DIMENSIÓN 3:** CIENCIA TECNOLOGÍA E INNOVACIÓN.

**DIMENSIÓN 4:** ETNODESARROLLO.

**DIMENSIÓN 5:** TERRITORIO SOSTENIBLE Y CRECIMIENTO VERDE

**DIMENSIÓN 6:** COMPETITIVIDAD, DESARROLLO RURAL SOSTENIBLE.





### 3. DESARROLLO PROGRAMÁTICO DEL PLAN

#### 3.1. DIMENSIÓN 1: NUESTRO COMPROMISO ES LA EQUIDAD Y EL DESARROLLO HUMANO PARA CUMARIBO.

Avanzar en el mejoramiento de los niveles de equidad y desarrollo humano integral, reduciendo la pobreza, la exclusión social y la vulnerabilidad; elementos básicos para hacer de Cumaribo un municipio más sostenible, competitivo y atractivo para garantizar el acceso con igualdad de oportunidades a los beneficios del desarrollo, con especial protección de niños, niñas, adolescentes, jóvenes y grupos poblaciones en estado de vulnerabilidad.

#### Articulación plan de desarrollo nacional (Estrategias transversales)

- Movilidad social.
- Llanos Orientales: ambiente, agroindustria y desarrollo humano

#### Articulación con los objetivos de desarrollo sostenible.

- **OBJETIVO PROPUESTO 1** Poner fin a la pobreza en todas sus formas en todo el mundo
- **OBJETIVO PROPUESTO 2** Poner fin al hambre, lograr la seguridad alimentaria y la mejora de la nutrición y promover la agricultura sostenible.
- **OBJETIVO PROPUESTO 3** Garantizar una vida sana y promover el bienestar para todos en todas las edades
- **OBJETIVO PROPUESTO 4** Garantizar una educación inclusiva, equitativa y de calidad y promover oportunidades de aprendizaje durante toda la vida para todos.
- **OBJETIVO PROPUESTO 5** Lograr la igualdad entre hombres y mujeres y el empoderamiento de todas las mujeres y niñas
- **OBJETIVO PROPUESTO 6** Garantizar la disponibilidad de agua y su ordenación sostenible y el saneamiento para todos
- **OBJETIVO PROPUESTO 7** Garantizar el acceso a una energía asequible, segura, sostenible y moderna para todos
- **OBJETIVO PROPUESTO 8** Promover el crecimiento económico sostenido, inclusivo y sostenible, el empleo pleno y productivo y el trabajo decente para todos.





- **OBJETIVO PROPUESTO 9** Construir infraestructura resiliente, promover la industrialización inclusiva y sostenible y fomentar la innovación.
- **OBJETIVO PROPUESTO 10** Reducir la desigualdad en y entre los países.
- **OBJETIVO PROPUESTO 11** Lograr que las ciudades y los asentamientos humanos sean inclusivos, seguros, resilientes y sostenibles.

### Análisis cierre de brechas:

## ANÁLISIS DE CIERRE DE BRECHAS

|                                                                      | NIVELES ACTUALES* |              |        | Resultado Esperado 2018** | Esfuerzo en cierre de brechas |
|----------------------------------------------------------------------|-------------------|--------------|--------|---------------------------|-------------------------------|
|                                                                      | Municipio         | Departamento | Región |                           |                               |
| Cobertura neta educación media (%2014)                               | 4,7%              | 14,2%        | 36,3%  | 38,3%                     | medioalto                     |
| Pruebas saber 11 matemáticas (2014)                                  | 43,96             | 45,91        | 49,34  | 44,88                     | alto                          |
| Tasa analfabetismo mayores a 15 años (2005)                          | 21,3%             | 17,0%        | 9,4%   | 7,7%                      | mediobajo                     |
| Tasa de mortalidad infantil- Fallecidos por mil nacidos vivos (2011) | 44,4              | 35,5         | 14,2   | 26,67                     | alto                          |
| Cobertura vacunación DTP (2014)                                      | 62%               | 75%          | 88%    | 90%                       | medioalto                     |
| Cobertura total acueducto (2005)                                     | 26,0%             | 39,9%        | 72,4%  | 75,7%                     | medioalto                     |
| Déficit cualitativo de vivienda (2005)                               | 52,9%             | 68,4%        | 32,5%  | 24,5%                     | alto                          |
| Déficit cuantitativo de vivienda (2005)                              | 37,6%             | 35,7%        | 17,8%  | 14,6%                     | alto                          |

Fuente: ficha municipal dnp





Tabla 1: ESTRUCTURA DIMENSIÓN 1

| PROGRAMAS | SUBPROGRAMAS | METAS PRODUCTO |
|-----------|--------------|----------------|
| 3         | 19           | 132            |

### 3.1.1. PROGRAMA 1: EL DESARROLLO SOSTENIBLE COMIENZA POR LA EDUCACIÓN.

Promover una educación de calidad para la vida, la paz, la convivencia y el trabajo, a la que accedan en condiciones dignas el mayor número de niños, niñas, adolescentes, jóvenes y adultos en condiciones de vulnerabilidad y con enfoque diferencial.

#### Subprograma: Calidad Educativa.

| OBJETIVO DE RESULTADO                        | INDICADOR                                                    | LINEA BASE                    | RESULTADOS ESPERADOS 2019     | FUENTE             | META DE RESULTADO                                                                                     | SUBPROGRAMA       | SECTOR DE COMPETENCIA           | META PRODUCTO                                                                                                                 | INDICADOR PRODUCTO                                                      | LINEA BASE | META PRODUCTO |
|----------------------------------------------|--------------------------------------------------------------|-------------------------------|-------------------------------|--------------------|-------------------------------------------------------------------------------------------------------|-------------------|---------------------------------|-------------------------------------------------------------------------------------------------------------------------------|-------------------------------------------------------------------------|------------|---------------|
| Mejorar la calidad educativa en el municipio | Porcentajes de desempeño mejorados en comprensión de lectura | 3ro 61%<br>5to 55%<br>9no 40% | 3ro 51%<br>5to 45%<br>9no 30% | Pruebas saber 2014 | Reducir 10 puntos porcentuales en el desempeño insuficiente en comprensión de lectura en el municipio | Calidad Educativa | Secretaria de desarrollo social | Realizar olimpiadas anuales de conocimiento en comprensión de lectura y matemáticas en instituciones educativas del municipio | Numero de olimpiadas de comprensión de lectura y matemáticas realizadas | 0          | 4             |
|                                              | Porcentajes de desempeño mejorados en matemáticas            | 3ro 58%<br>5to 71%<br>9no 51% | 3ro 48%<br>5to 71%<br>9no 51% | Pruebas saber 2014 | Reducir 10 puntos porcentuales en el desempeño insuficiente en matemáticas en el municipio            |                   |                                 | Conformar grupos de investigación en las instituciones educativas con menor nivel de desempeño del municipio                  | Número de grupos de investigación conformados                           | 0          | 12            |





### Subprograma: Volvamos al colegio

| OBJETIVO DE RESULTADO                        | INDICADOR                       | LINEA BASE | RESULTADOS ESPERADOS 2019 | FUENTE                                | META DE RESULTADO                                               | SUBPROGRAMA         | SECTOR DE COMPETENCIA           | META PRODUCTO                                                                                      | INDICADOR PRODUCTO                                                                       | LINEA BASE | META PRODUCTO |
|----------------------------------------------|---------------------------------|------------|---------------------------|---------------------------------------|-----------------------------------------------------------------|---------------------|---------------------------------|----------------------------------------------------------------------------------------------------|------------------------------------------------------------------------------------------|------------|---------------|
| Mejorar la calidad educativa en el municipio | Porcentaje de deserción escolar | 1.080      | 540                       | Secretaria departamental de educación | Reducir en 50% el promedio de deserción escolar en el municipio | Volvamos al colegio | Secretaria de desarrollo social | Implementar 1 Modelo anual de transporte terrestre, fluvial escolar alternativo para zonas rurales | Numero de modelos de transporte alternativo rurales                                      | 0          | 4             |
|                                              |                                 |            |                           |                                       |                                                                 |                     |                                 | Formular e implementar 1 plan de integral de mejoramiento en infraestructura educativa             | Numero de planes de mejoramiento de infraestructura educativa formulados e implementados | 0          | 1             |
|                                              |                                 |            |                           |                                       |                                                                 |                     |                                 | Formular e implementar el 1 Plan de prevención y atención contra el reclutamiento forzado          | Numero de planes formulados                                                              | 0          | 1             |
|                                              |                                 |            |                           |                                       |                                                                 |                     |                                 | Dotar de mobiliario y material didáctico para 30 instituciones educativas                          | Numero de instituciones educativas dotadas                                               | 0          | 30            |







|  |  |  |  |  |  |  |  |                                                                                                                                      |                                                                                          |   |     |
|--|--|--|--|--|--|--|--|--------------------------------------------------------------------------------------------------------------------------------------|------------------------------------------------------------------------------------------|---|-----|
|  |  |  |  |  |  |  |  | Gestionar 1 modelo de alimentación escolar suplementaria con conucos tradicionales en las escuelas y colegios con población indígena | Numero de instituciones educativas con modelos de alimentación tradicional implementados | 0 | 100 |
|--|--|--|--|--|--|--|--|--------------------------------------------------------------------------------------------------------------------------------------|------------------------------------------------------------------------------------------|---|-----|

### Subprograma: Educación Superior.

| OBJETIVO DE RESULTADO                                                                      | INDICADOR                               | LINEA BASE                                                                                 | RESULTADOS ESPERADOS 2019                                                                       | FUENTE                             | META DE RESULTADO                                                                                                                        | SUBPROGRAMA                      | SECTOR DE COMPETENCIA           | META PRODUCTO                                                                                                                                                    | INDICADOR PRODUCTO                | LINEA BASE | META PRODUCTO |
|--------------------------------------------------------------------------------------------|-----------------------------------------|--------------------------------------------------------------------------------------------|-------------------------------------------------------------------------------------------------|------------------------------------|------------------------------------------------------------------------------------------------------------------------------------------|----------------------------------|---------------------------------|------------------------------------------------------------------------------------------------------------------------------------------------------------------|-----------------------------------|------------|---------------|
| Incrementar la articulación de la educación media con la técnica, tecnológica y/o superior | Tasa de cobertura en educación superior | 70 adolescentes y jóvenes matriculados en programas técnicos, tecnológicos y profesionales | 150 jóvenes matriculados en programas de formación técnica, tecnológica y de educación superior | Secretaria de participación social | Aumentar en 80 el número de estudiantes de educación media en programas de articulación con la educación técnica, tecnológica y superior | Subprograma: Educación Superior. | Secretaria de desarrollo social | Gestionar 3 programas con alianzas estratégicas entre entidades públicas y privadas para la articulación de la educación media y técnica, tecnológica y superior | Número de programas implementados | 0          | 3             |





|  |  |  |  |  |  |  |  |                                                                                                                   |                                    |   |    |
|--|--|--|--|--|--|--|--|-------------------------------------------------------------------------------------------------------------------|------------------------------------|---|----|
|  |  |  |  |  |  |  |  | Gestionar 1 obra de infraestructura para la formación para el trabajo en técnica, tecnología y educación superior | Número de obras construidas        | 0 | 1  |
|  |  |  |  |  |  |  |  | Entregar 10 estímulos para para la educación superior a los mejores puntajes de pruebas saber en el municipio     | Número de estudiantes beneficiados | 0 | 10 |

### Subprograma: Educación Incluyene.

| OBJETIVO DE RESULTADO                                  | INDICADOR             | LINEA BASE | RESULTADOS ESPERADOS 2019 | FUENTE                 | META DE RESULTADO                                                          | SUBPROGRAMA          | SECTOR DE COMPETENCIA           | META PRODUCTO                                                                      | INDICADOR PRODUCTO                                        | LINEA BASE | META PRODUCTO |
|--------------------------------------------------------|-----------------------|------------|---------------------------|------------------------|----------------------------------------------------------------------------|----------------------|---------------------------------|------------------------------------------------------------------------------------|-----------------------------------------------------------|------------|---------------|
| Promover el acceso universal a la educación de calidad | Tasa de analfabetismo | 17%        | 10%                       | DNP informe de brechas | Reducir en 7 puntos porcentuales la tasa de analfabetismo en el municipio. | Educación Incluyene. | Secretaria de desarrollo social | Implementar 1 programa de nivelación académica para mayores de 15 años analfabetas | Número de programas de nivelación académica implementados | 0          | 1             |





### 3.1.2. PROGRAMA 2: TERRITORIOS SOSTENIBLES Y SALUDABLES.

Promover a Cumaribo como un lugar de convivencia, de ambientes favorables y de vida como determinantes en la salud de los aquí vivimos, debe ser vinculante con el desarrollo sostenible y por ende con el bienestar de la población y su estrecha relación con un medio ambiente natural, un medio construido y un medio social.

Acciones claras en salud y el compromiso de la administración municipal, orientada principalmente a disminuir las inequidades en salud y aumentar la calidad de vida de nuestros habitantes

#### Subprograma: Aseguramiento.

| OBJETIVO DE RESULTADO                                                   | INDICADOR                  | LINEA BASE | RESULTADOS ESPERADOS 2019 | FUENTE                          | META DE RESULTADO                                                   | SUBPROGRAMA                 | SECTOR DE COMPETENCIA           | META PRODUCTO                                                              | INDICADOR PRODUCTO                                        | LINEA BASE | META PRODUCTO |
|-------------------------------------------------------------------------|----------------------------|------------|---------------------------|---------------------------------|---------------------------------------------------------------------|-----------------------------|---------------------------------|----------------------------------------------------------------------------|-----------------------------------------------------------|------------|---------------|
| Ampliar cobertura de seguridad social en salud en el régimen subsidiado | Cobertura en aseguramiento | 87%        | 100%                      | Secretaria de desarrollo social | Aumentar al 100% la cobertura en régimen subsidiado en el municipio | Subprograma: Aseguramiento. | Secretaria de desarrollo social | Aumentar en 5000 personas aseguradas en régimen subsidiado en el municipio | Número de personas nuevas afiliadas el régimen subsidiado | 43.478     | 48.476        |





### Subprograma: Servicio en salud.

| OBJETIVO DE RESULTADO                                     | INDICADOR                                                                            | LINEA BASE | RESULTADOS ESPERADOS 2019 | FUENTE                          | META DE RESULTADO                                                                     | SUBPROGRAMA                      | SECTOR DE COMPETENCIA           | META PRODUCTO                                                                                                                                                                                      | INDICADOR PRODUCTO                                                   | LINEA BASE | META PRODUCTO |
|-----------------------------------------------------------|--------------------------------------------------------------------------------------|------------|---------------------------|---------------------------------|---------------------------------------------------------------------------------------|----------------------------------|---------------------------------|----------------------------------------------------------------------------------------------------------------------------------------------------------------------------------------------------|----------------------------------------------------------------------|------------|---------------|
| Mejorar la calidad en la Prestación del servicio en salud | % de prestadores de servicios de salud cumpliendo con los estándares de habilitación | 50%        | 85%                       | Secretaria de desarrollo social | Aumentar 15 puntos porcentuales los servicios de salud con estándares de habilitación | Prestación del servicio en salud | Secretaria de desarrollo social | Gestionar 4 proyectos de para mejoramiento de infraestructura y dotación para la prestación de servicios en hospital de primer nivel y centros de salud rurales según indicadores de concentración | Número de proyectos de mejoramiento de infraestructura cofinanciados | 0          | 2             |
|                                                           |                                                                                      |            |                           |                                 |                                                                                       |                                  |                                 | Realizar el seguimiento y monitoreo a 16 Brigadas de salud extramurales y en los centros poblados por parte de las instituciones del SSSS                                                          | Numero de dotaciones hospitalarias realizadas                        | 0          | 2             |
|                                                           |                                                                                      |            |                           |                                 |                                                                                       |                                  |                                 | Realizar el seguimiento y monitoreo a 16 Brigadas de salud extramurales y en los centros poblados por parte de las instituciones del SSSS                                                          | Numero de brigadas de salud realizadas                               | 0          | 16            |
|                                                           |                                                                                      |            |                           |                                 |                                                                                       |                                  |                                 | Crear el Sistema de referencia y contra referencia en salud en el municipio de Cumaribo                                                                                                            | Números de sistemas de referencia y contra referencia implementados  | 0          | 1             |





### Subprograma: Salud pública.

| OBJETIVO DE RESULTADO                                                     | INDICADOR                              | LINEA BASE | RESULTADOS ESPERADOS 2019 | FUENTE           | META DE RESULTADO                                                               | SUBPROGRAMA    | SECTOR DE COMPETENCIA           | META PRODUCTO                                                                                                             | INDICADOR PRODUCTO          | LINEA BASE | META PRODUCTO |
|---------------------------------------------------------------------------|----------------------------------------|------------|---------------------------|------------------|---------------------------------------------------------------------------------|----------------|---------------------------------|---------------------------------------------------------------------------------------------------------------------------|-----------------------------|------------|---------------|
| Reducir la morbilidad y la mortalidad de mayor incidencia en el municipio | Tasa de mortalidad en menores de 1 año | 39.9%      | 22,60%                    | SUIN (icbf 2013) | Reducir 17,3 puntos porcentuales la tasa de mortalidad infantil en el municipio | Salud pública. | Secretaría de desarrollo social | Reducir la tasa anual de mortalidad por desnutrición en menores de 5 años                                                 | Número de casos presentados | 13         | 5             |
|                                                                           |                                        |            |                           |                  |                                                                                 |                |                                 | Reducir la tasa anual de mortalidad por enfermedad diarreica aguda EDA en menores de 5 años                               | Número de casos presentados | 6          | 3             |
|                                                                           |                                        |            |                           |                  |                                                                                 |                |                                 | Reducir la tasa anual de mortalidad por infección respiratoria aguda IRA en menores de 5 años                             | Número de casos presentados | 4          | 2             |
|                                                                           |                                        |            |                           |                  |                                                                                 |                |                                 | Aumentar las coberturas de vacunación en los biológicos del Programa Ampliado de Inmunizaciones PAI, (coberturas étnicas) | Número de casos presentados | 33.72%     | 90%           |





|                                                 |        |        |                  |                                                                                 |  |  |                                                                                                 |                                                     |     |     |
|-------------------------------------------------|--------|--------|------------------|---------------------------------------------------------------------------------|--|--|-------------------------------------------------------------------------------------------------|-----------------------------------------------------|-----|-----|
|                                                 |        |        |                  |                                                                                 |  |  | Reducir la proporción de recién nacidos con bajo peso al nacer                                  | % de nacidos con bajo peso al nacer                 |     |     |
|                                                 |        |        |                  |                                                                                 |  |  | Implementar la red propia de frío para el manejo y administración de biológicos en el municipio | Numero de red de frío implementada                  | 0   | 1   |
| %Mortalidad materna (por 100.000 nacidos vivos) | 476.19 | 246.16 | SUIN (icbf 2013) | Reducir 230 puntos porcentuales los casos de mortalidad materna en el municipio |  |  | Incrementar el porcentaje de nacidos vivos con 4 o más controles prenatales                     | % de nacidos vivos con 4 o más controles prenatales | 55% | 90% |
| Número de casos morbilidad por malaria          | 80     | 40     | Sivigila         | Reducir en un 50% los casos de morbilidad por malaria en el municipio           |  |  | Realizar campañas en prevención y protección en la zonas de mayor incidencia de la enfermedad   | Numero de campañas realizadas                       | 5   | 15  |
| Número de casos morbilidad por tuberculosis     | 12     | 4      | Sivigila         | Reducir en un 50% los casos de morbilidad por tuberculosis en el municipio      |  |  | Realizar campañas en prevención y protección en la zonas de mayor incidencia de la enfermedad   | Numero de campañas realizadas                       | 2   | 8   |





|  |                                                 |     |     |          |                                                                        |  |  |                                                                                             |                               |    |    |
|--|-------------------------------------------------|-----|-----|----------|------------------------------------------------------------------------|--|--|---------------------------------------------------------------------------------------------|-------------------------------|----|----|
|  | Porcentaje Embarazos de mujeres de 12 a 14 años | 38% | 25% | Sivigila | Reducir en un 13% los casos de embarazos adolescentes en el municipio. |  |  | Realizar campañas de salud sexual y reproductiva con adolescentes y jóvenes en el municipio | Numero de campañas realizadas | 15 | 30 |
|--|-------------------------------------------------|-----|-----|----------|------------------------------------------------------------------------|--|--|---------------------------------------------------------------------------------------------|-------------------------------|----|----|

### Subprograma: Promoción social en salud.

| OBJETIVO DE RESULTADO                                                    | INDICADOR                                                                                | LINEA BASE | RESULTADOS ESPERADOS 2019 | FUENTE                          | META DE RESULTADO                                                                                  | SUBPROGRAMA                      | SECTOR DE COMPETENCIA           | META PRODUCTO                                                                                                     | INDICADOR PRODUCTO           | LINEA BASE | META PRODUCTO |
|--------------------------------------------------------------------------|------------------------------------------------------------------------------------------|------------|---------------------------|---------------------------------|----------------------------------------------------------------------------------------------------|----------------------------------|---------------------------------|-------------------------------------------------------------------------------------------------------------------|------------------------------|------------|---------------|
| Promover los el acceso universal al sistema de seguridad social en salud | % de grupos poblaciones con mayor conocimiento y acceso a las rutas de atención en salud | 70%        | 100%                      | Secretaria de desarrollo social | Aumentar el número de personas atendidas por programas de promoción social en grupos poblacionales | Promoción social en salud (pic). | Secretaria de desarrollo social | Atender integralmente a 20.000 Niños, niñas adolescentes, jóvenes y adultos mayores del municipio.                | Número de personas atendidas | 15.000     | 20.000        |
|                                                                          |                                                                                          |            |                           |                                 |                                                                                                    |                                  |                                 | Atender integralmente a 4.000 víctimas de la violencia y población en pobreza extrema del municipio.              | Numero de personas atendidas | 2.500      | 4.000         |
|                                                                          |                                                                                          |            |                           |                                 |                                                                                                    |                                  |                                 | Atender integralmente a 1.000 Personas en condición de discapacidad, población lgtbi, afro, con enfoque de género | Numero de personas atendidas | 650        | 1.000         |
|                                                                          |                                                                                          |            |                           |                                 |                                                                                                    |                                  |                                 | Atender                                                                                                           | Numero de                    | 9.000      | 15.000        |





|  |  |  |  |  |  |  |  |                                                          |                    |  |  |
|--|--|--|--|--|--|--|--|----------------------------------------------------------|--------------------|--|--|
|  |  |  |  |  |  |  |  | integralmente a 15.000 Personas de comunidades indígenas | personas atendidas |  |  |
|--|--|--|--|--|--|--|--|----------------------------------------------------------|--------------------|--|--|

### Subprograma: Riesgos profesionales.

| OBJETIVO DE RESULTADO                                     | INDICADOR                                                               | LINEA BASE | RESULTADOS ESPERADOS 2019 | FUENTE                          | META DE RESULTADO                                                                   | SUBPROGRAMA                               | SECTOR DE COMPETENCIA           | META PRODUCTO                                                                                        | INDICADOR PRODUCTO                     | LINEA BASE | META PRODUCTO |
|-----------------------------------------------------------|-------------------------------------------------------------------------|------------|---------------------------|---------------------------------|-------------------------------------------------------------------------------------|-------------------------------------------|---------------------------------|------------------------------------------------------------------------------------------------------|----------------------------------------|------------|---------------|
| Promover la vigilancia y control de riesgos profesionales | Procesos para Promover la vigilancia y control de riesgos profesionales | 0          | 1                         | Secretaria de desarrollo social | Implementar 1 acción para Promover la vigilancia y control de riesgos profesionales | <b>Subprograma: Riesgos profesionales</b> | Secretaria de desarrollo social | Caracterizar las condiciones de salud y laboral en actividades ocupacionales de mayor vulnerabilidad | Numero de caracterizaciones realizadas | 0          | 1             |

### Subprograma: Autoridad sanitaria.

| OBJETIVO DE RESULTADO                                       | INDICADOR                                                                                 | LINEA BASE | RESULTADOS ESPERADOS 2019 | FUENTE                          | META DE RESULTADO                                                                  | SUBPROGRAMA          | SECTOR DE COMPETENCIA           | META PRODUCTO                                                                    | INDICADOR PRODUCTO                                        | LINEA BASE | META PRODUCTO |
|-------------------------------------------------------------|-------------------------------------------------------------------------------------------|------------|---------------------------|---------------------------------|------------------------------------------------------------------------------------|----------------------|---------------------------------|----------------------------------------------------------------------------------|-----------------------------------------------------------|------------|---------------|
| Fortalecer la autoridad sanitaria del municipio de Cumaribo | Procesos de eficiencia y eficacia en Salud publica en el cumplimiento de sus competencias | 0          | 1                         | Secretaria de desarrollo social | Implementar 1 procesos de control y vigilancia efectivo en salud pública municipal | Autoridad sanitaria. | Secretaria de desarrollo social | Crear la Mesa Permanente intersectorial de control y vigilancia en salud pública | Numero de reuniones realizadas por la mesa intersectorial | 0          | 40            |







|  |            |  |  |  |  |  |  |                                        |                                   |   |    |
|--|------------|--|--|--|--|--|--|----------------------------------------|-----------------------------------|---|----|
|  | misionales |  |  |  |  |  |  | Crear las Red de vigías epidemiológico | Numero de vigías en el territorio | 0 | 15 |
|--|------------|--|--|--|--|--|--|----------------------------------------|-----------------------------------|---|----|

### 3.1.3. PROGRAMA 3: INCLUSIÓN SOCIAL NUESTRO COMPROMISO

Cumaribo como territorio sostenible garantizara la amplia participación de sus habitantes en el diseño, ejecución y seguimiento de las políticas públicas locales en coordinación con los actores con todos los niveles de gobierno en Colombia y a nivel internacional.

#### Subprograma: Niños, niñas, adolescentes y jóvenes de Cumaribo

| OBJETIVO DE RESULTADO                                                                                          | INDICADOR                                                                                                                             | LINEA BASE | RESULTADOS ESPERADOS 2019 | FUENTE                          | META DE RESULTADO                                                            | SUBPROGRAMA                                                   | SECTOR DE COMPETENCIA           | META PRODUCTO                                                         | INDICADOR PRODUCTO                | LINEA BASE | META PRODUCTO |
|----------------------------------------------------------------------------------------------------------------|---------------------------------------------------------------------------------------------------------------------------------------|------------|---------------------------|---------------------------------|------------------------------------------------------------------------------|---------------------------------------------------------------|---------------------------------|-----------------------------------------------------------------------|-----------------------------------|------------|---------------|
| fortalecer la incapacidad institucional para la atención integral en primera infancia, infancia y adolescencia | Procesos para el fortalecimiento de la capacidad institucional para la atención integral en primera infancia, infancia y adolescencia | 0          | 5                         | Secretaria de desarrollo social | Implementar 5 procesos para el fortalecimiento de la capacidad institucional | Subprograma: Niños, niñas, adolescentes y jóvenes de Cumaribo | Secretaria de desarrollo social | Realizar el Diagnóstico sobre la niñez y adolescencia en el municipio | Numero de diagnósticos realizados | 0          | 1             |
|                                                                                                                |                                                                                                                                       |            |                           |                                 |                                                                              |                                                               |                                 | Consolidar el Equipo interdisciplinar comisaria de familia            | Equipo disciplinar operando       | 1          | 1             |





|  |  |  |  |  |  |  |  |                                                                           |                                                     |   |   |
|--|--|--|--|--|--|--|--|---------------------------------------------------------------------------|-----------------------------------------------------|---|---|
|  |  |  |  |  |  |  |  | Cofinanciar Proyectos de Recuperación nutricional con enfoque comunitario | Número de proyectos cofinanciados                   | 0 | 2 |
|  |  |  |  |  |  |  |  | Dotar y/o adecuar Hogares comunitarios                                    | Número de hogares comunitarios dotados y/ adecuados | 0 | 5 |
|  |  |  |  |  |  |  |  | Revisar y ajustar el Decreto de hogar de paso                             | Decreto revisado y ajustado                         | 0 | 1 |

| OBJETIVO DE RESULTADO                                                                   | INDICADOR                                                                        | LINEA BASE | RESULTADOS ESPERADOS 2019 | FUENTE                          | META DE RESULTADO                                                                                                           | SUBPROGRAMA                                                   | SECTOR DE COMPETENCIA           | META PRODUCTO                                                                           | INDICADOR PRODUCTO                                                | LINEA BASE | META PRODUCTO |
|-----------------------------------------------------------------------------------------|----------------------------------------------------------------------------------|------------|---------------------------|---------------------------------|-----------------------------------------------------------------------------------------------------------------------------|---------------------------------------------------------------|---------------------------------|-----------------------------------------------------------------------------------------|-------------------------------------------------------------------|------------|---------------|
| Proteger integral de los niños, niñas, adolescentes y jóvenes del municipio de cumaribo | Procesos para la protección integral de los niños, niñas, adolescentes y jóvenes | 0          | 9                         | Secretaria de desarrollo social | Implementar 5 procesos para la protección integral a la primera infancia, niños niñas adolescentes y jóvenes del municipio. | Subprograma: Niños, niñas, adolescentes y jóvenes de Cumaribo | Secretaria de desarrollo social | Ajustar e implementar Política pública de infancia y adolescencia revisa e implementada | Política pública implementada                                     | 1          | 1             |
|                                                                                         |                                                                                  |            |                           |                                 |                                                                                                                             |                                                               |                                 | Implementar la estrategia de Centros de Desarrollo Infantil modalidad institucional     | Centro de desarrollo infantil en modalidad institucional operando | 0          | 1             |





|  |  |  |  |  |  |  |  |                                                                                                                                                                       |                                                           |   |     |
|--|--|--|--|--|--|--|--|-----------------------------------------------------------------------------------------------------------------------------------------------------------------------|-----------------------------------------------------------|---|-----|
|  |  |  |  |  |  |  |  | Cofinanciar proyectos en torno al afecto y prioridad de los derechos de los niños, niñas, adolescentes y jóvenes                                                      | Proyectos cofinanciados                                   | 0 | 4   |
|  |  |  |  |  |  |  |  | Apoyar los Procesos de registro civil, tarjetas de identidad y cédulas de ciudadanía para niños niñas adolescentes y jóvenes                                          | Numero de procesos apoyados                               | 0 | 4   |
|  |  |  |  |  |  |  |  | Crear e implementar las Escuelas de liderazgo y juventud en el municipio                                                                                              | Número de jóvenes participando en la escuela de liderazgo | 0 | 100 |
|  |  |  |  |  |  |  |  | Cofinanciar Iniciativas para prevenir el trabajo infantil, erradicar las peores formas de trabajo infantil y vigilar las condiciones de los adolescentes trabajadores | Iniciativas cofinanciadas                                 | 0 | 4   |





|  |  |  |  |  |  |  |  |                                                                                                                                                                        |                           |   |   |
|--|--|--|--|--|--|--|--|------------------------------------------------------------------------------------------------------------------------------------------------------------------------|---------------------------|---|---|
|  |  |  |  |  |  |  |  | Formular e implementar Estrategias para prevenir la explotación sexual                                                                                                 | Estrategias implementadas | 0 | 1 |
|  |  |  |  |  |  |  |  | Cofinanciar Proyectos e iniciativas socio productivas de jóvenes para generación de ingresos desde modelos de la legalidad y ambientalmente sustentables cofinanciadas | Proyectos cofinanciados   | 0 | 3 |
|  |  |  |  |  |  |  |  | Cofinanciar Proyectos para el fortalecimiento de entornos protectores en familias, comunidades, instituciones educativas                                               | Proyectos cofinanciados   | 0 | 3 |

### Subprograma: Inclusión y oportunidades para grupos poblacionales

| OBJETIVO DE RESULTADO                                                               | INDICADOR                                             | LINEA BASE | RESULTADOS ESPERADOS 2019 | FUENTE                          | META DE RESULTADO                                       | SUBPROGRAMA                                                      | SECTOR DE COMPETENCIA           | META PRODUCTO                                                                             | INDICADOR PRODUCTO | LINEA BASE | META PRODUCTO |
|-------------------------------------------------------------------------------------|-------------------------------------------------------|------------|---------------------------|---------------------------------|---------------------------------------------------------|------------------------------------------------------------------|---------------------------------|-------------------------------------------------------------------------------------------|--------------------|------------|---------------|
| Mejorar la calidad de vida de las personas en situación de discapacidad con enfoque | Procesos de mejoramiento de la calidad de vida de las | 0          | 4                         | Secretaria de desarrollo social | Implementar 5 procesos de mejoramiento de la calidad de | Subprograma: Inclusión y oportunidades para grupos poblacionales | Secretaria de desarrollo social | Formular e implementar la Política pública para la población en condición de discapacidad | Política formulada | 0          | 1             |





|             |                                                               |  |  |  |                                                                                          |  |  |                                                                                                   |                                   |   |    |
|-------------|---------------------------------------------------------------|--|--|--|------------------------------------------------------------------------------------------|--|--|---------------------------------------------------------------------------------------------------|-----------------------------------|---|----|
| diferencial | personas en situación de discapacidad con enfoque diferencial |  |  |  | vida de las personas en situación de discapacidad con enfoque diferencial del municipio. |  |  | Realizar eventos y programas de la prevención de hechos discapacitantes                           | Eventos realizados                | 0 | 20 |
|             |                                                               |  |  |  |                                                                                          |  |  | Personas en condición de discapacidad en procesos de Habilitación apoyadas                        | Número de personas habilitadas    | 0 | 30 |
|             |                                                               |  |  |  |                                                                                          |  |  | Implementar proyectos de adecuación en infraestructura para personas en condición de discapacidad | Número de proyectos implementados | 0 | 4  |

| OBJETIVO DE RESULTADO                                                 | INDICADOR                                                                         | LINEA BASE | RESULTADOS ESPERADOS 2019 | FUENTE                          | META DE RESULTADO                                                                               | SUBPROGRAMA                                                      | SECTOR DE COMPETENCIA           | META PRODUCTO                                                                         | INDICADOR PRODUCTO                | LINEA BASE | META PRODUCTO |
|-----------------------------------------------------------------------|-----------------------------------------------------------------------------------|------------|---------------------------|---------------------------------|-------------------------------------------------------------------------------------------------|------------------------------------------------------------------|---------------------------------|---------------------------------------------------------------------------------------|-----------------------------------|------------|---------------|
| Atender integralmente la situación de inequidad de la población LGTBI | Acciones afirmativas para atender la situación de inequidad de la población LGTBI | 0          | 2                         | Secretaria de desarrollo social | Implementar 2 acciones afirmativas para atender la situación de inequidad de la población LGTBI | Subprograma: Inclusión y oportunidades para grupos poblacionales | Secretaria de desarrollo social | Formular e implementar la Política pública para la población lgtbi                    | Política formulada e implementada | 0          | 1             |
|                                                                       |                                                                                   |            |                           |                                 |                                                                                                 |                                                                  |                                 | Realizar eventos para la promoción y protección de los derechos de la población LGTBI | Eventos realizados                | 0          | 4             |

| OBJETIVO DE RESULTADO | INDICADOR | LINEA BASE | RESULTADOS ESPERADOS 2019 | FUENTE | META DE RESULTADO | SUBPROGRAMA | SECTOR DE COMPETENCIA | META PRODUCTO | INDICADOR PRODUCTO | LINEA BASE | META PRODUCTO |
|-----------------------|-----------|------------|---------------------------|--------|-------------------|-------------|-----------------------|---------------|--------------------|------------|---------------|
|-----------------------|-----------|------------|---------------------------|--------|-------------------|-------------|-----------------------|---------------|--------------------|------------|---------------|





|                                                                                           |                                                                                                             |   |   |                                 |                                                                                                                           |                                                                  |                                 |                                                                                                               |                                   |     |     |
|-------------------------------------------------------------------------------------------|-------------------------------------------------------------------------------------------------------------|---|---|---------------------------------|---------------------------------------------------------------------------------------------------------------------------|------------------------------------------------------------------|---------------------------------|---------------------------------------------------------------------------------------------------------------|-----------------------------------|-----|-----|
| Mejorar de las condiciones de vida de la población adulto mayor del municipio de Cumaribo | Procesos de mejoramiento de las condiciones de vida de la población adulto mayor del municipio de Cumaribo. | 0 | 5 | Secretaria de desarrollo social | Implementar 5 Procesos de mejoramiento de las condiciones de vida de la población adulto mayor del municipio de Cumaribo. | Subprograma: Inclusión y oportunidades para grupos poblacionales | Secretaria de desarrollo social | Formular e implementar la Política pública para el adulto mayor                                               | Política formulada e implementada | 0   | 1   |
|                                                                                           |                                                                                                             |   |   |                                 |                                                                                                                           |                                                                  |                                 | Gestionar la Ampliación de Cupos Programas nacionales gestionados.                                            | Numero de Cupos gestionados       | 114 | 154 |
|                                                                                           |                                                                                                             |   |   |                                 |                                                                                                                           |                                                                  |                                 | Realizar Campañas para promover el respeto y la dignidad del adulto mayor                                     | Numero de Campañas realizadas     | 0   | 10  |
|                                                                                           |                                                                                                             |   |   |                                 |                                                                                                                           |                                                                  |                                 | Realizar Actividades de recreación y utilización adecuada del tiempo libre para adultos mayores del municipio | Número de actividades realizadas  | 0   | 48  |
|                                                                                           |                                                                                                             |   |   |                                 |                                                                                                                           |                                                                  |                                 | Realizar Dotaciones al hogar del adulto mayor                                                                 | Numero de dotaciones realizadas   | 0   | 2   |

| OBJETIVO DE RESULTADO                                                          | INDICADOR                                                              | LINEA BASE | RESULTADOS ESPERADOS 2019 | FUENTE                          | META DE RESULTADO                                                       | SUBPROGRAMA                                                      | SECTOR DE COMPETENCIA           | META PRODUCTO                                                                     | INDICADOR PRODUCTO          | LINEA BASE | META PRODUCTO |
|--------------------------------------------------------------------------------|------------------------------------------------------------------------|------------|---------------------------|---------------------------------|-------------------------------------------------------------------------|------------------------------------------------------------------|---------------------------------|-----------------------------------------------------------------------------------|-----------------------------|------------|---------------|
| Favorecer a la población vulnerable del Municipio de Cumaribo beneficiarias de | Procesos de mejoramiento de las condiciones de vida de la población en | 0          | 2                         | Secretaria de desarrollo social | Implementar 2 procesos de mejoramiento de las condiciones de vida de la | Subprograma: Inclusión y oportunidades para grupos poblacionales | Secretaria de desarrollo social | Gestionar la ampliación de cupos en los programas familias en acción y red unidos | Numero de cupos gestionados | 0          | 100           |





|                                                          |                                            |  |  |  |                                                         |  |  |                                                                      |                             |   |   |
|----------------------------------------------------------|--------------------------------------------|--|--|--|---------------------------------------------------------|--|--|----------------------------------------------------------------------|-----------------------------|---|---|
| los programas sociales (Familias en acción y Red unidos) | pobreza extrema del municipio de Cumaribo. |  |  |  | población en pobreza extrema del municipio de Cumaribo. |  |  | Formular el Plan Municipal para la superación de la pobreza extrema. | Numero de planes formulados | 0 | 1 |
|----------------------------------------------------------|--------------------------------------------|--|--|--|---------------------------------------------------------|--|--|----------------------------------------------------------------------|-----------------------------|---|---|

### Subprograma: Equidad de Genero

| OBJETIVO DE RESULTADO                                                                                                                                | INDICADOR                                                                                                                 | LINEA BASE | RESULTADOS ESPERADOS 2019 | FUENTE                          | META DE RESULTADO                                                                                           | SUBPROGRAMA                    | SECTOR DE COMPETENCIA           | META PRODUCTO                                                                                     | INDICADOR PRODUCTO                    | LINEA BASE | META PRODUCTO |
|------------------------------------------------------------------------------------------------------------------------------------------------------|---------------------------------------------------------------------------------------------------------------------------|------------|---------------------------|---------------------------------|-------------------------------------------------------------------------------------------------------------|--------------------------------|---------------------------------|---------------------------------------------------------------------------------------------------|---------------------------------------|------------|---------------|
| Garantizar el derecho de las mujeres a una vida libre de violencias teniendo como base la Implementación de la Política Pública de Equidad de Genero | Procesos para Garantizar el derecho de las mujeres a una vida libre de violencias teniendo como base la Equidad de Genero | 0          | 4                         | Secretaria de desarrollo social | Implementar 2 procesos de mejoramiento de las condiciones de vida de las mujeres del municipio de Cumaribo. | Subprograma: Equidad de Genero | Secretaria de desarrollo social | Formular e implementar la Política pública para la equidad de genero                              | Política formulada e implementada     | 0          | 1             |
|                                                                                                                                                      |                                                                                                                           |            |                           |                                 |                                                                                                             |                                |                                 | Crear la Mesa de Equidad de género o red de mujeres municipal                                     | Instancia de participación creada     | 0          | 1             |
|                                                                                                                                                      |                                                                                                                           |            |                           |                                 |                                                                                                             |                                |                                 | Implementar Programas a favor de la detección, prevención y atención de violencia contra la mujer | Programas implementados               | 0          | 4             |
|                                                                                                                                                      |                                                                                                                           |            |                           |                                 |                                                                                                             |                                |                                 | Fortalecer las Organizaciones sociales de mujeres en el municipio                                 | Numero de organizaciones fortalecidas | 0          | 3             |





| OBJETIVO DE RESULTADO                                                                    | INDICADOR                                                                                              | LINEA BASE | RESULTADOS ESPERADOS 2019 | FUENTE                          | META DE RESULTADO                                                                                           | SUBPROGRAMA                    | SECTOR DE COMPETENCIA           | META PRODUCTO                                                                                          | INDICADOR PRODUCTO               | LINEA BASE | META PRODUCTO |
|------------------------------------------------------------------------------------------|--------------------------------------------------------------------------------------------------------|------------|---------------------------|---------------------------------|-------------------------------------------------------------------------------------------------------------|--------------------------------|---------------------------------|--------------------------------------------------------------------------------------------------------|----------------------------------|------------|---------------|
| Promover la autonomía económica de las mujeres en condiciones de equidad en el municipio | Acciones para Promover la autonomía económica de las mujeres en condiciones de equidad en el municipio | 0          | 2                         | Secretaria de desarrollo social | Implementar 2 procesos de mejoramiento de las condiciones de vida de las mujeres del municipio de Cumaribo. | Subprograma: Equidad de Genero | Secretaria de desarrollo social | Realizar Procesos de formación en emprendimiento y empresarismo con enfoque de género                  | Procesos de formación realizados | 0          | 2             |
|                                                                                          |                                                                                                        |            |                           |                                 |                                                                                                             |                                |                                 | Apoyar las Organizaciones de mujeres apoyadas con capital semilla emprendimiento con enfoque de genero | Organización apoyadas            | 0          | 3             |

### Subprograma: Cumaribo Afro descendiente

| OBJETIVO DE RESULTADO                                                | INDICADOR                                                                  | LINEA BASE | RESULTADOS ESPERADOS 2019 | FUENTE                          | META DE RESULTADO                                                                                         | SUBPROGRAMA                              | SECTOR DE COMPETENCIA           | META PRODUCTO                                                                          | INDICADOR PRODUCTO                | LINEA BASE | META PRODUCTO |
|----------------------------------------------------------------------|----------------------------------------------------------------------------|------------|---------------------------|---------------------------------|-----------------------------------------------------------------------------------------------------------|------------------------------------------|---------------------------------|----------------------------------------------------------------------------------------|-----------------------------------|------------|---------------|
| Apoyar el desarrollo integral de las comunidades afro del municipio. | Acciones para el desarrollo integral de las comunidades afro del municipio | 0          | 3                         | Secretaria de desarrollo social | Implementar 2 procesos de mejoramiento de las condiciones de la población afro del municipio de Cumaribo. | Subprograma: Cumaribo Afro descendiente. | Secretaria de desarrollo social | Política pública para la población afro formulada e implementada                       | Política formulada e implementada | 0          | 1             |
|                                                                      |                                                                            |            |                           |                                 |                                                                                                           |                                          |                                 | Apoyar las Organizaciones afro en iniciativas de participación social y emprendimiento | Número de iniciativas apoyadas    | 0          | 3             |







|  |  |  |  |  |  |  |  |                                                                                     |                                |   |   |
|--|--|--|--|--|--|--|--|-------------------------------------------------------------------------------------|--------------------------------|---|---|
|  |  |  |  |  |  |  |  | Apoyar las Organizaciones afro en el reconocimiento de sus costumbres y tradiciones | Número de iniciativas apoyadas | 0 | 3 |
|--|--|--|--|--|--|--|--|-------------------------------------------------------------------------------------|--------------------------------|---|---|

**Subprograma: Respeto y promoción de los derechos de las víctimas.**

| OBJETIVO DE RESULTADO                                                           | INDICADOR                                                                                     | LINEA BASE | RESULTADOS ESPERADOS 2019 | FUENTE                          | META DE RESULTADO                                                                                            | SUBPROGRAMA                                                       | SECTOR DE COMPETENCIA           | META PRODUCTO                                                                              | INDICADOR PRODUCTO                                | LINEA BASE | META PRODUCTO |
|---------------------------------------------------------------------------------|-----------------------------------------------------------------------------------------------|------------|---------------------------|---------------------------------|--------------------------------------------------------------------------------------------------------------|-------------------------------------------------------------------|---------------------------------|--------------------------------------------------------------------------------------------|---------------------------------------------------|------------|---------------|
| Fortalecer las capacidades institucionales para la atención integral a víctimas | Procesos para Fortalecer las capacidades institucionales para la atención integral a víctimas | 0          | 6                         | Secretaria de desarrollo social | Implementar 2 procesos de mejoramiento de las condiciones de la población víctima del municipio de Cumaribo. | Subprograma: Respeto y promoción de los derechos de las víctimas. | Secretaria de desarrollo social | Formular e implementar la Política pública para la población víctima                       | Política formulada e implementada                 | 0          | 1             |
|                                                                                 |                                                                                               |            |                           |                                 |                                                                                                              |                                                                   |                                 | Formular y ajustar los Planes de atención a la población víctima                           | Planes formulados y ajustados                     | 0          | 5             |
|                                                                                 |                                                                                               |            |                           |                                 |                                                                                                              |                                                                   |                                 | Realizar Reuniones concertadas entre la mesa municipal de víctimas y la alcaldía municipal | Reuniones realizadas                              | 0          | 16            |
|                                                                                 |                                                                                               |            |                           |                                 |                                                                                                              |                                                                   |                                 | Identificación y caracterización de víctimas en el municipio de cumaribo                   | Número de personas identificadas y caracterizadas | 1986       | 2986          |
|                                                                                 |                                                                                               |            |                           |                                 |                                                                                                              |                                                                   |                                 | Implementar las Ruta de atención integral a víctimas                                       | Número de Rutas implementadas                     | 0          | 1             |





|  |  |  |  |  |  |  |  |                                                                        |                                  |   |    |
|--|--|--|--|--|--|--|--|------------------------------------------------------------------------|----------------------------------|---|----|
|  |  |  |  |  |  |  |  | Implementar acciones de asistencia funeraria para la población víctima | Número de acciones implementadas | 0 | 20 |
|--|--|--|--|--|--|--|--|------------------------------------------------------------------------|----------------------------------|---|----|

| OBJETIVO DE RESULTADO                                                                                         | INDICADOR                                                                                                           | LINEA BASE | RESULTADOS ESPERADOS 2019 | FUENTE                          | META DE RESULTADO                                                                                            | SUBPROGRAMA                                                       | SECTOR DE COMPETENCIA           | META PRODUCTO                                                                                   | INDICADOR PRODUCTO            | LINEA BASE | META PRODUCTO |
|---------------------------------------------------------------------------------------------------------------|---------------------------------------------------------------------------------------------------------------------|------------|---------------------------|---------------------------------|--------------------------------------------------------------------------------------------------------------|-------------------------------------------------------------------|---------------------------------|-------------------------------------------------------------------------------------------------|-------------------------------|------------|---------------|
| Garantizar cobertura de 100% en la Atención humanitaria Inmediata a las víctimas del Conflicto Armado Interno | Acciones para Garantizar cobertura en la Atención humanitaria Inmediata a las víctimas del Conflicto Armado Interno | 0          | 3                         | Secretaria de desarrollo social | Implementar 3 procesos de mejoramiento de las condiciones de la población víctima del municipio de Cumaribo. | Subprograma: Respeto y promoción de los derechos de las víctimas. | Secretaria de desarrollo social | Realizar Acciones de Atención Humanitaria Inmediata                                             | Número de acciones realizadas | 0          | 10            |
|                                                                                                               |                                                                                                                     |            |                           |                                 |                                                                                                              |                                                                   |                                 | Realizar Acciones de Ayuda Humanitaria Inmediata a comunidades étnicas Individual               | Número de acciones realizadas | 0          | 10            |
|                                                                                                               |                                                                                                                     |            |                           |                                 |                                                                                                              |                                                                   |                                 | Realizar Acciones para garantizar el derecho mínimo a la identificación de la población víctima | Número de acciones realizadas | 0          | 4             |

| OBJETIVO DE RESULTADO | INDICADOR | LINEA BASE | RESULTADOS ESPERADOS 2019 | FUENTE | META DE RESULTADO | SUBPROGRAMA | SECTOR DE COMPETENCIA | META PRODUCTO | INDICADOR PRODUCTO | LINEA BASE | META PRODUCTO |
|-----------------------|-----------|------------|---------------------------|--------|-------------------|-------------|-----------------------|---------------|--------------------|------------|---------------|
|-----------------------|-----------|------------|---------------------------|--------|-------------------|-------------|-----------------------|---------------|--------------------|------------|---------------|





|                                                                                                                                                       |                                                                                                                                                                     |   |   |                                 |                                                                                                              |                                                                   |                                 |                                                                                                                                                                                                                    |                                     |   |    |
|-------------------------------------------------------------------------------------------------------------------------------------------------------|---------------------------------------------------------------------------------------------------------------------------------------------------------------------|---|---|---------------------------------|--------------------------------------------------------------------------------------------------------------|-------------------------------------------------------------------|---------------------------------|--------------------------------------------------------------------------------------------------------------------------------------------------------------------------------------------------------------------|-------------------------------------|---|----|
| Promover y apoyar la reparación integral y restablecimiento de las víctimas del conflicto atendiendo los lineamientos de la política pública nacional | Acciones para Promover y apoyar la reparación integral y restablecimiento de las víctimas del conflicto atendiendo los lineamientos de la política pública nacional | 0 | 4 | Secretaria de desarrollo social | Implementar 4 procesos de mejoramiento de las condiciones de la población víctima del municipio de Cumaribo. | Subprograma: Respeto y promoción de los derechos de las víctimas. | Secretaria de desarrollo social | Realizar Capacitaciones articuladas con otras instituciones en el marco de los derechos a la verdad, justicia y reparación                                                                                         | Numero de capacitaciones realizadas | 0 | 8  |
|                                                                                                                                                       |                                                                                                                                                                     |   |   |                                 |                                                                                                              |                                                                   |                                 | Formular Planes de salvaguarda y protección de los pueblos indígenas y el marco de los Autos de la Corte 004 de 2008 apoyados                                                                                      | Numero de planes formulados         | 0 | 2  |
|                                                                                                                                                       |                                                                                                                                                                     |   |   |                                 |                                                                                                              |                                                                   |                                 | Apoyar Proyectos en coordinación con otras entidades para ejecutar medidas de satisfacción, construcción y recuperación de la memoria histórica, el reconocimiento de la dignidad a favor de las víctimas apoyados | Número de proyectos apoyados        | 0 | 2  |
|                                                                                                                                                       |                                                                                                                                                                     |   |   |                                 |                                                                                                              |                                                                   |                                 | Apoyar los Proyectos productivos en coordinación con otras entidades para garantizar las sostenibilidad de las víctimas apoyados                                                                                   | Número de proyectos apoyados        | 0 | 50 |





| OBJETIVO DE RESULTADO                                                                                                                                                                      | INDICADOR                                                                                                                                                                                                  | LINEA BASE | RESULTADOS ESPERADOS 2019 | FUENTE                          | META DE RESULTADO                                                                                            | SUBPROGRAMA                                                       | SECTOR DE COMPETENCIA           | META PRODUCTO                                                                                                                                                                             | INDICADOR PRODUCTO           | LINEA BASE | META PRODUCTO |
|--------------------------------------------------------------------------------------------------------------------------------------------------------------------------------------------|------------------------------------------------------------------------------------------------------------------------------------------------------------------------------------------------------------|------------|---------------------------|---------------------------------|--------------------------------------------------------------------------------------------------------------|-------------------------------------------------------------------|---------------------------------|-------------------------------------------------------------------------------------------------------------------------------------------------------------------------------------------|------------------------------|------------|---------------|
| Apoyar el proceso de restitución de tierras a las víctimas del conflicto atendiendo los lineamientos de la política pública nacional y de los diferentes fallos de la Corte Constitucional | Acciones para promover el proceso de restitución de tierras a las víctimas del conflicto atendiendo los lineamientos de la política pública nacional y de los diferentes fallos de la Corte Constitucional | 0          | 2                         | Secretaria de desarrollo social | Implementar 4 procesos de mejoramiento de las condiciones de la población víctima del municipio de Cumaribo. | Subprograma: Respeto y promoción de los derechos de las víctimas. | Secretaria de desarrollo social | Gestionar Proyectos en coordinación con otras entidades en los procesos de restitución y legalización de tierras, en el marco de los derechos a la verdad, justicia y reparación apoyados | Número de proyectos apoyados | 0          | 1             |
|                                                                                                                                                                                            |                                                                                                                                                                                                            |            |                           |                                 |                                                                                                              |                                                                   |                                 | Gestionar Proyectos para la consecución de subsidios de vivienda en el marco de restitución de tierras                                                                                    | Número de proyectos apoyados | 0          | 1             |

### Subprograma: Cultura como motor del desarrollo sostenible





| OBJETIVO DE RESULTADO                                                                                     | INDICADOR                                                                                                                                                               | LINEA BASE | RESULTADOS ESPERADOS 2019 | FUENTE                          | META DE RESULTADO                                                                        | SUBPROGRAMA                                               | SECTOR DE COMPETENCIA           | META PRODUCTO                                                                              | INDICADOR PRODUCTO                               | LINEA BASE | META PRODUCTO |
|-----------------------------------------------------------------------------------------------------------|-------------------------------------------------------------------------------------------------------------------------------------------------------------------------|------------|---------------------------|---------------------------------|------------------------------------------------------------------------------------------|-----------------------------------------------------------|---------------------------------|--------------------------------------------------------------------------------------------|--------------------------------------------------|------------|---------------|
| Mejorar la infraestructura del equipamiento cultural del municipio.                                       | Acciones para el mejoramiento de la infraestructura cultural del municipio                                                                                              | 0          | 3                         | Secretaria de desarrollo social | Implementar 3 acciones para el mejoramiento de la infraestructura cultural del municipio | Subprograma: Cultura como motor del desarrollo sostenible | Secretaria de desarrollo social | Gestionar Proyectos para la construcción del centro de desarrollo cultural y/o patrimonial | Número de centros culturales construidos         | 0          | 2             |
|                                                                                                           |                                                                                                                                                                         |            |                           |                                 |                                                                                          |                                                           |                                 | Dotar de mobiliario a la biblioteca pública municipal realizadas                           | Numero de dotaciones realizadas                  | 0          | 1             |
|                                                                                                           |                                                                                                                                                                         |            |                           |                                 |                                                                                          |                                                           |                                 | Dotar y/o adecuar espacios para la formación cultura del municipio.                        | Numero de dotaciones y/o adecuaciones realizadas | 0          | 4             |
| OBJETIVO DE RESULTADO                                                                                     | INDICADOR                                                                                                                                                               | LINEA BASE | RESULTADOS ESPERADOS 2019 | FUENTE                          | META DE RESULTADO                                                                        | SUBPROGRAMA                                               | SECTOR DE COMPETENCIA           | META PRODUCTO                                                                              | INDICADOR PRODUCTO                               | LINEA BASE | META PRODUCTO |
| Impulsar la lectura y la escritura y facilitar la circulación y acceso a la información y el conocimiento | número de consultas realizadas por niños, niñas adolescentes, jóvenes, víctimas, afro descendientes, discapacitados, lgtbi y población indígena a la biblioteca publica | 2.500      | 7.500                     | Secretaria de desarrollo social | Incrementar en 5.000 el número de consultas realizadas en la biblioteca publica          | Subprograma: Cultura como motor del desarrollo sostenible | Secretaria de desarrollo social | Adquirir Colecciones bibliográficas para la biblioteca publica                             | Numero de colección adquiridas                   | 0          | 4             |
|                                                                                                           |                                                                                                                                                                         |            |                           |                                 |                                                                                          |                                                           |                                 | Realizar un concurso anual de estímulo a la lectura y escritura                            | Numero de concursos realizados                   | 0          | 4             |





|  |  |  |  |  |  |  |  |                                                            |                                         |   |   |
|--|--|--|--|--|--|--|--|------------------------------------------------------------|-----------------------------------------|---|---|
|  |  |  |  |  |  |  |  | Promover los Procesos de formación bibliotecaria           | Número de procesos apoyados             | 0 | 3 |
|  |  |  |  |  |  |  |  | Dotar a la Biblioteca Pública con servicio de conectividad | Biblioteca con servicio de conectividad | 0 | 1 |

| OBJETIVO DE RESULTADO                                               | INDICADOR                                                                                                                                                          | LINEA BASE | RESULTADOS ESPERADOS 2019 | FUENTE                          | META DE RESULTADO                                                                        | SUBPROGRAMA                                               | SECTOR DE COMPETENCIA           | META PRODUCTO                                                     | INDICADOR PRODUCTO                                        | LINEA BASE | META PRODUCTO |
|---------------------------------------------------------------------|--------------------------------------------------------------------------------------------------------------------------------------------------------------------|------------|---------------------------|---------------------------------|------------------------------------------------------------------------------------------|-----------------------------------------------------------|---------------------------------|-------------------------------------------------------------------|-----------------------------------------------------------|------------|---------------|
| Fomentar los procesos de formación artística y de creación cultural | número de niños, niñas adolescentes, jóvenes, víctimas, afro descendientes, discapacitados, lgtbi y población indígena inscritos en procesos de formación cultural | 1.000      | 2.000                     | Secretaria de desarrollo social | Incrementar en 1.000 el número de personas inscritas en programas de formación artística | Subprograma: Cultura como motor del desarrollo sostenible | Secretaria de desarrollo social | Realizar Concursos de estímulo a la creación artística y cultural | Numero de concursos realizados                            | 0          | 4             |
|                                                                     |                                                                                                                                                                    |            |                           |                                 |                                                                                          |                                                           |                                 | Promover Espacios para el intercambio cultural                    | Nemrod espacios apoyados                                  | 0          | 4             |
|                                                                     |                                                                                                                                                                    |            |                           |                                 |                                                                                          |                                                           |                                 | Gestionar la conformación pre-banda sinfónica municipal           | Numero de pre-bandas sinfónicas con procesos de formación | 0          | 1             |
|                                                                     |                                                                                                                                                                    |            |                           |                                 |                                                                                          |                                                           |                                 | Eventos artísticos y culturales apoyados                          | Numero de eventos apoyados                                | 0          | 20            |





| OBJETIVO DE RESULTADO                                                        | INDICADOR                                                                                          | LINEA BASE | RESULTADOS ESPERADOS 2019 | FUENTE                          | META DE RESULTADO                                               | SUBPROGRAMA                                               | SECTOR DE COMPETENCIA           | META PRODUCTO                                                     | INDICADOR PRODUCTO               | LINEA BASE | META PRODUCTO |
|------------------------------------------------------------------------------|----------------------------------------------------------------------------------------------------|------------|---------------------------|---------------------------------|-----------------------------------------------------------------|-----------------------------------------------------------|---------------------------------|-------------------------------------------------------------------|----------------------------------|------------|---------------|
| Investigar, proteger, promover y difundir el patrimonio ancestral y cultural | Numero de expresiones inmateriales y bienes inmuebles y sitios sagrados identificados y protegidos | 0          | 3                         | Secretaria de desarrollo social | Identificar y proteger 3 expresiones inmateriales del municipio | Subprograma: Cultura como motor del desarrollo sostenible | Secretaria de desarrollo social | Realizar inventarios de patrimonio cultural                       | Numero de inventarios realizados | 0          | 2             |
|                                                                              |                                                                                                    |            |                           |                                 |                                                                 |                                                           |                                 | Realizar eventos de pensamiento mayor                             | Numero de eventos realizados     | 0          | 3             |
|                                                                              |                                                                                                    |            |                           |                                 |                                                                 |                                                           |                                 | Realizar Programas de difusión del patrimonio cultural inmaterial | Número de programas realizados   | 0          | 3             |

| OBJETIVO DE RESULTADO                      | INDICADOR                                                | LINEA BASE | RESULTADOS ESPERADOS 2019 | FUENTE                          | META DE RESULTADO                                                               | SUBPROGRAMA                                               | SECTOR DE COMPETENCIA           | META PRODUCTO                                                                    | INDICADOR PRODUCTO                                 | LINEA BASE | META PRODUCTO |
|--------------------------------------------|----------------------------------------------------------|------------|---------------------------|---------------------------------|---------------------------------------------------------------------------------|-----------------------------------------------------------|---------------------------------|----------------------------------------------------------------------------------|----------------------------------------------------|------------|---------------|
| Fortalecer el Sistema Municipal de Cultura | Acciones para fortalecer el sistema municipal de cultura | 0          | 3                         | Secretaria de desarrollo social | Implementar 3 acciones para el fortalecimiento del sistema municipal de cultura | Subprograma: Cultura como motor del desarrollo sostenible | Secretaria de desarrollo social | Capacitar las Organizaciones y gestores culturales formados en gestión cultural. | Número de personas capacitadas en gestión cultural | 0          | 40            |





|  |  |  |  |  |  |  |  |                                                                    |                                   |   |   |
|--|--|--|--|--|--|--|--|--------------------------------------------------------------------|-----------------------------------|---|---|
|  |  |  |  |  |  |  |  | Realizar reuniones con el Consejo Municipal de Cultura             | Numero de reuniones realizadas    | 0 | 8 |
|  |  |  |  |  |  |  |  | Apoyar las iniciativas de Organizaciones culturales del municipio. | Numero de organizaciones apoyadas | 0 | 5 |

### Subprograma: Deporte para la paz y la vida

| OBJETIVO DE RESULTADO                                                                                           | INDICADOR                                                                  | LINEA BASE | RESULTADOS ESPERADOS 2019 | FUENTE | META DE RESULTADO                                                                     | SUBPROGRAMA                                | SECTOR DE COMPETENCIA | META PRODUCTO                                                                               | INDICADOR PRODUCTO             | LINEA BASE | META PRODUCTO |
|-----------------------------------------------------------------------------------------------------------------|----------------------------------------------------------------------------|------------|---------------------------|--------|---------------------------------------------------------------------------------------|--------------------------------------------|-----------------------|---------------------------------------------------------------------------------------------|--------------------------------|------------|---------------|
| Aumentar el porcentaje de personas que practican alguna actividad deportiva durante el cuatrienio<br>Porcentaje | Número de acciones para incrementar la actividad deportiva en el municipio | 30.000     | 45.000                    | Imder  | Incrementar en 15.000 personas practicantes de actividades deportivas y de recreación | Subprograma: Deporte para la paz y la vida | Imder                 | Adecuar Espacios sostenibles para la práctica de hábitos saludables                         | Numero de espacios adecuados   | 0          | 1             |
|                                                                                                                 |                                                                            |            |                           |        |                                                                                       |                                            |                       | Realizar programas deportivos y de recreación para personas de 13 a 18 años en el municipio | Número de programas realizados | 20         | 40            |







|  |  |  |  |  |  |  |  |                                                                                              |                                |    |    |
|--|--|--|--|--|--|--|--|----------------------------------------------------------------------------------------------|--------------------------------|----|----|
|  |  |  |  |  |  |  |  | Realizar programas deportivos y de recreación para personas de 18 a 164 años en el municipio | Número de programas realizados | 20 | 40 |
|--|--|--|--|--|--|--|--|----------------------------------------------------------------------------------------------|--------------------------------|----|----|

| OBJETIVO DE RESULTADO                                                | INDICADOR                                                                   | LINEA BASE | RESULTADOS ESPERADOS 2019 | FUENTE | META DE RESULTADO                                                                         | SUBPROGRAMA                                | SECTOR DE COMPETENCIA | META PRODUCTO                                                     | INDICADOR PRODUCTO                    | LINEA BASE | META PRODUCTO |
|----------------------------------------------------------------------|-----------------------------------------------------------------------------|------------|---------------------------|--------|-------------------------------------------------------------------------------------------|--------------------------------------------|-----------------------|-------------------------------------------------------------------|---------------------------------------|------------|---------------|
| Mejorar la infraestructura del equipamiento deportivo del municipio. | Acciones para el mejoramiento de la infraestructura deportiva del municipio | 0          | 3                         | Imder  | Implementar 3 acciones para el mejoramiento de la infraestructura deportiva del municipio | Subprograma: Deporte para la paz y la vida | Imder                 | Gestionar Proyectos para la construcción de escenarios deportivos | Numero de escenarios construidos      | 0          | 3             |
|                                                                      |                                                                             |            |                           |        |                                                                                           |                                            |                       | Adecuar los Escenarios deportivos del municipio                   | Numero de escenarios adecuados        | 0          | 3             |
|                                                                      |                                                                             |            |                           |        |                                                                                           |                                            |                       | Mantener y preservar los Escenarios deportivos del municipio      | Numero de escenarios en mantenimiento | 0          | 3             |

| OBJETIVO DE RESULTADO                          | INDICADOR                           | LINEA BASE | RESULTADOS ESPERADOS 2019 | FUENTE | META DE RESULTADO                                | SUBPROGRAMA                                | SECTOR DE COMPETENCIA | META PRODUCTO                                   | INDICADOR PRODUCTO             | LINEA BASE | META PRODUCTO |
|------------------------------------------------|-------------------------------------|------------|---------------------------|--------|--------------------------------------------------|--------------------------------------------|-----------------------|-------------------------------------------------|--------------------------------|------------|---------------|
| Incrementar la oferta de programas y servicios | Número de acciones para Incrementar | 0          | 7                         | Imder  | Implementar 7 acciones para el ampliar la oferta | Subprograma: Deporte para la paz y la vida | Imder                 | Legalizar las Escuelas deportivas del municipio | Número de escuelas legalizadas | 0          | 5             |





|                                                      |                                                                                         |  |  |  |                                           |  |  |                                                                                                                          |                                                                 |    |     |
|------------------------------------------------------|-----------------------------------------------------------------------------------------|--|--|--|-------------------------------------------|--|--|--------------------------------------------------------------------------------------------------------------------------|-----------------------------------------------------------------|----|-----|
| recreativos y deportivos, con criterios de inclusión | la oferta de programas y servicios recreativos y deportivos, con criterios de inclusión |  |  |  | deportiva y de recreación en el municipio |  |  | Entregar kits deportivos                                                                                                 | Numero de kits deportivos entregados                            | 0  | 320 |
|                                                      |                                                                                         |  |  |  |                                           |  |  | Realizar Eventos deportivos                                                                                              | Numero de eventos realizados                                    | 0  | 100 |
|                                                      |                                                                                         |  |  |  |                                           |  |  | Realizar los zonales deportivos del municipio                                                                            | Numero de zonales realizados                                    | 12 | 20  |
|                                                      |                                                                                         |  |  |  |                                           |  |  | Mantener los centros educativos vinculados al Sistema Nacional de Competencias Deportivas y Académicas (Supérate) al año | Numero de centro educativos en competencias supérate            | 10 | 10  |
|                                                      |                                                                                         |  |  |  |                                           |  |  | Mantener los centros educativos apoyados en procesos de formación deportiva al año                                       | Numero de centro educativos con procesos de formación deportiva | 11 | 11  |
|                                                      |                                                                                         |  |  |  |                                           |  |  | Crear la Liga de futbol de salón                                                                                         | Numero de ligas creadas                                         | 0  | 1   |





### Subprograma: Vivienda y habitad.

| OBJETIVO DE RESULTADO                                                                                      | INDICADOR                        | LINEA BASE | RESULTADOS ESPERADOS 2019 | FUENTE              | META DE RESULTADO                                                    | SUBPROGRAMA                      | SECTOR DE COMPETENCIA                      | META PRODUCTO                                                                                                                     | INDICADOR PRODUCTO                             | LINEA BASE | META PRODUCTO |
|------------------------------------------------------------------------------------------------------------|----------------------------------|------------|---------------------------|---------------------|----------------------------------------------------------------------|----------------------------------|--------------------------------------------|-----------------------------------------------------------------------------------------------------------------------------------|------------------------------------------------|------------|---------------|
| Incrementar la oferta de vivienda en el Municipio (Ampliar la cobertura de vivienda digna en el municipio) | Déficit cualitativo de vivienda  | 52,90%     | 24,50%                    | Informe brechas dnp | Reducir el déficit cualitativo de vivienda en 28 puntos porcentuales | Subprograma: Vivienda y habitad. | Secretaria de planeación e infraestructura | Gestionar y/o Adquirir Hectáreas de suelo con obras de urbanismo para construcción de viviendas de interés social Sostenible VISS | Número de hectáreas adquiridas y/o gestionadas | 0          | 8             |
|                                                                                                            |                                  |            |                           |                     |                                                                      |                                  |                                            | Realizar el Diagnóstico para determinar la calidad de vivienda y déficit de la misma en el casco urbano                           | Numero de Diagnósticos realizado               | 0          | 1             |
|                                                                                                            |                                  |            |                           |                     |                                                                      |                                  |                                            | Formular el sistema para la priorización de asignación a familias víctimas y población vulnerable de viviendas nuevas.            | Numero de sistemas formulados                  | 0          | 1             |
|                                                                                                            |                                  |            |                           |                     |                                                                      |                                  |                                            | Construir VISS en el municipio                                                                                                    | Número de viviendas construidas                | 0          | 100           |
|                                                                                                            | déficit cuantitativo de vivienda | 37,60%     | 14,50%                    | Informe brechas dnp | Reducir el déficit cuantitativo de                                   | Subprograma: Vivienda y habitad. | Secretaria de planeación e infraestructura | Legalizar los predios urbanos del municipio                                                                                       | Numero de predios legalizados                  | 200        | 400           |





|  |                                                   |        |        |                     |                                                                       |                                  |                                            |                                                        |                                |   |     |
|--|---------------------------------------------------|--------|--------|---------------------|-----------------------------------------------------------------------|----------------------------------|--------------------------------------------|--------------------------------------------------------|--------------------------------|---|-----|
|  | en la zona urbana                                 |        |        |                     | vivienda en 23 puntos porcentuales                                    |                                  |                                            | Gestionar Subsidios de mejoramiento de vivienda urbana | Numero de subsidios entregados | 0 | 200 |
|  | déficit cuantitativo de vivienda en la zona Rural | 37,60% | 14,50% | Informe brechas dnp | Reducir el déficit cuantitativo de vivienda en 23 puntos porcentuales | Subprograma: Vivienda y habitad. | Secretaria de planeación e infraestructura | Gestionar Subsidios de mejoramiento de vivienda rural  | Numero de subsidios entregados | 0 | 150 |

### Subprograma: Agua potable y servicios públicos de calidad

| OBJETIVO DE RESULTADO                                                                 | INDICADOR              | LINEA BASE | RESULTADOS ESPERADOS 2019 | FUENTE              | META DE RESULTADO                                                               | SUBPROGRAMA                                               | SECTOR DE COMPETENCIA                      | META PRODUCTO                                                                                      | INDICADOR PRODUCTO            | LINEA BASE | META PRODUCTO |
|---------------------------------------------------------------------------------------|------------------------|------------|---------------------------|---------------------|---------------------------------------------------------------------------------|-----------------------------------------------------------|--------------------------------------------|----------------------------------------------------------------------------------------------------|-------------------------------|------------|---------------|
| Incrementar la Cobertura de los servicios públicos de Acueducto y Alcantarillado Tasa | Cobertura de acueducto | 26%        | 75%                       | Informe brechas dnp | Incrementar en 39 puntos porcentuales la cobertura de acueducto en el municipio | Subprograma: Agua potable y servicios públicos de calidad | Secretaria de planeación e infraestructura | Gestionar los Estudios y diseños para la construcción del sistema de Acueducto en el casco urbano. | Numero de estudios realizados | 0          | 1             |
|                                                                                       |                        |            |                           |                     |                                                                                 |                                                           |                                            | Ampliar la cobertura de redes de acueducto urbano                                                  | % de ampliación               | 95%        | 100%          |





| OBJETIVO DE RESULTADO | INDICADOR                   | LINEA BASE | RESULTADOS ESPERADOS 2019 | FUENTE                                     | META DE RESULTADO                                                               | SUBPROGRAMA | SECTOR DE COMPETENCIA | META PRODUCTO                                                                                 | INDICADOR PRODUCTO                  | LINEA BASE | META PRODUCTO |
|-----------------------|-----------------------------|------------|---------------------------|--------------------------------------------|---------------------------------------------------------------------------------|-------------|-----------------------|-----------------------------------------------------------------------------------------------|-------------------------------------|------------|---------------|
|                       |                             |            |                           |                                            |                                                                                 |             |                       | Realizar mantenimiento de sanidades de plantas tratamiento pta y sistema de redes             | Numero de mantenimientos realizados | 0          | 4             |
|                       |                             |            |                           |                                            |                                                                                 |             |                       | Realizar los Estudios y diseños de sistema de alcantarillado pluvial casco urbano             | Numero de estudios realizados       | 0          | 1             |
|                       |                             |            |                           |                                            |                                                                                 |             |                       | Realizar proyectos de Fortalecimiento de los Acueductos Rurales                               | Número de proyectos realizados      | 0          | 4             |
|                       | Cobertura en alcantarillado | 34%        | 70                        | Secretaria de planeación e infraestructura | Incrementar en 36 puntos porcentuales la cobertura de acueducto en el municipio |             |                       | Realizar estudios y diseños para la ampliación de las redes de alcantarillado en el municipio | Numero de estudios realizados       | 0          | 4             |
|                       |                             |            |                           |                                            |                                                                                 |             |                       | Adecuarse la planta de tratamiento de aguas residuales                                        | Numero de adecuación realizadas     | 0          | 2             |





|                                                                |                                           |     |      |                                            |                                                                                    |                                                           |                                            |                                                                               |                                                   |   |   |
|----------------------------------------------------------------|-------------------------------------------|-----|------|--------------------------------------------|------------------------------------------------------------------------------------|-----------------------------------------------------------|--------------------------------------------|-------------------------------------------------------------------------------|---------------------------------------------------|---|---|
| Mejoramiento Optimización Sistema de Redes y Alumbrado Público | Cobertura en alumbrado público de calidad | 85% | 100% | Secretaria de planeación e infraestructura | Incrementar el 15 puntos porcentuales la cobertura de calidad en alumbrado publico | Subprograma: Agua potable y servicios públicos de calidad | Secretaria de planeación e infraestructura | Realizar mantenimiento preventivo y correctivo a las Luminarias del municipio | Numero de manteamientos anuales realizados        | 0 | 4 |
|                                                                |                                           |     |      |                                            |                                                                                    |                                                           |                                            | Mejorar Espacios públicos con alumbrado público de calidad                    | Numero de espacios públicos con alumbrado publico | 0 | 3 |

### 3.2. DIMENSIÓN 2: BUEN GOBIERNO, PAZ Y PARTICIPACIÓN.

Articular y coordinar el desarrollo sostenible, por medio de la gobernanza territorial, tanto en su dimensión vertical (de relaciones multinivel entre los diferentes niveles político-administrativos, en especial entre la escala local, departamental, nacional e internacional), y horizontal (coordinación transitoria de las políticas y relaciones entre territorios), promoviendo la participación de individuos y grupos organizados privados y sociales.

#### Articulación plan de desarrollo nacional (Estrategias transversales)

- Seguridad, justicia y democracia para la construcción de paz
- Buen gobierno
- Llanos Orientales: ambiente, agroindustria y desarrollo humano

#### Articulación con los objetivos de desarrollo sostenible.

- **OBJETIVO PROPUESTO 1** Poner fin a la pobreza en todas sus formas en todo el mundo
- **OBJETIVO PROPUESTO 2** Poner fin al hambre, lograr la seguridad alimentaria y la mejora de la nutrición y promover la agricultura sostenible.
- **OBJETIVO PROPUESTO 3** Garantizar una vida sana y promover el bienestar para todos en todas las edades





- **OBJETIVO PROPUESTO 4** Garantizar una educación inclusiva, equitativa y de calidad y promover oportunidades de aprendizaje durante toda la vida para todos.
- **OBJETIVO PROPUESTO 5** Lograr la igualdad entre hombres y mujeres y el empoderamiento de todas las mujeres y niñas
- **OBJETIVO PROPUESTO 8** Promover el crecimiento económico sostenido, inclusivo y sostenible, el empleo pleno y productivo y el trabajo decente para todos.
- **OBJETIVO PROPUESTO 9** Construir infraestructura resiliente, promover la industrialización inclusiva y sostenible y fomentar la innovación.
- **OBJETIVO PROPUESTO 10** Reducir la desigualdad en y entre los países.
- **OBJETIVO PROPUESTO 11** Lograr que las ciudades y los asentamientos humanos sean inclusivos, seguros, resilientes y sostenibles.

#### Análisis cierre de brechas:

### ANÁLISIS DE CIERRE DE BRECHAS

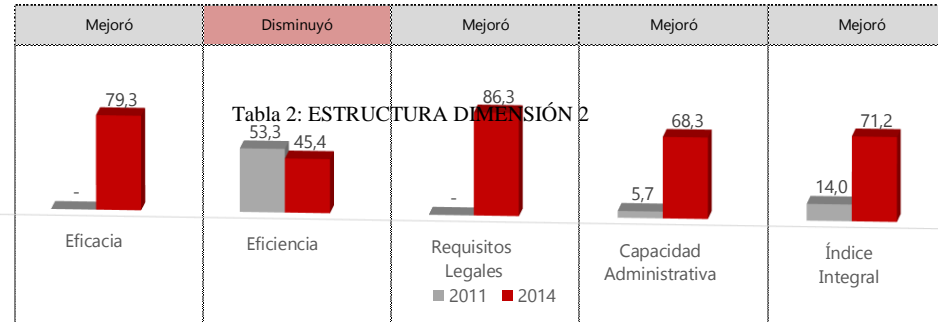
|                                                                      | NIVELES ACTUALES* |              |        | Resultado Esperado 2018** | Esfuerzo en cierre de brechas |
|----------------------------------------------------------------------|-------------------|--------------|--------|---------------------------|-------------------------------|
|                                                                      | Municipio         | Departamento | Región |                           |                               |
| Cobertura neta educación media (%2014)                               | 4,7%              | 14,2%        | 36,3%  | 38,3%                     | medioalto                     |
| Pruebas saber 11 matemáticas (2014)                                  | 43,96             | 45,91        | 49,34  | 44,88                     | alto                          |
| Tasa analfabetismo mayores a 15 años (2005)                          | 21,3%             | 17,0%        | 9,4%   | 7,7%                      | mediobajo                     |
| Tasa de mortalidad infantil- Fallecidos por mil nacidos vivos (2011) | 44,4              | 35,5         | 14,2   | 26,67                     | alto                          |
| Cobertura vacunación DTP (2014)                                      | 62%               | 75%          | 88%    | 90%                       | medioalto                     |
| Cobertura total acueducto (2005)                                     | 26,0%             | 39,9%        | 72,4%  | 75,7%                     | medioalto                     |
| Déficit cualitativo de vivienda (2005)                               | 52,9%             | 68,4%        | 32,5%  | 24,5%                     | alto                          |
| Déficit cuantitativo de vivienda (2005)                              | 37,6%             | 35,7%        | 17,8%  | 14,6%                     | alto                          |





CIFRAS DE DESARROLLO TERRITORIAL

EVALUACIÓN DE DESEMPEÑO INTEGRAL - CUMARIBO



| PROGRAMAS | SUBPROGRAMAS | METAS PRODUCTO |
|-----------|--------------|----------------|
| 2         | 5            | 30             |

### 3.2.1. PROGRAMA 1: GOBERNANZA SOSTENIBLE

Un territorio sostenible no es sólo aquella que expresa una relación armónica o un balance entre el desarrollo económico y la naturaleza. Como todo aparato productivo, debe tener unas finanzas sólidas y sanas, así como una relación gobierno-ciudadano que sea positiva, continua y creciente bajo el marco normativo que regula los temas de gestión pública participativa, gestión pública moderna, transparencia, impuestos y autonomía financiera, gestión del gasto y deuda en Colombia.







### Subprograma: modernización y fortalecimiento institucional

| OBJETIVO DE RESULTADO                                | INDICADOR                                                                      | LINEA BASE | RESULTADOS ESPERADOS 2019 | FUENTE                           | META DE RESULTADO                                                                  | SUBPROGRAMA                                                | SECTOR DE COMPETENCIA            | META PRODUCTO                                                        | INDICADOR PRODUCTO                                    | LINEA BASE | META PRODUCTO |
|------------------------------------------------------|--------------------------------------------------------------------------------|------------|---------------------------|----------------------------------|------------------------------------------------------------------------------------|------------------------------------------------------------|----------------------------------|----------------------------------------------------------------------|-------------------------------------------------------|------------|---------------|
| Fortalecer la gestión pública orientada a resultados | Número de acciones para el fortalecimiento de la gestión pública del municipio | 0          | 8                         | Secretaria general y de gobierno | Implementar 8 acciones para el fortalecimiento de la gestión pública del municipio | Subprograma: modernización y fortalecimiento institucional | Secretaria general y de gobierno | Realizar la Restructuración administrativa del municipio             | Numero de procesos de restructuración realizados      | 0          | 1             |
|                                                      |                                                                                |            |                           |                                  |                                                                                    |                                                            |                                  | Implementar Programas de capacitación para servidores públicos       | Número de programas implementados                     | 0          | 4             |
|                                                      |                                                                                |            |                           |                                  |                                                                                    |                                                            |                                  | Realizar plan de Compras para atención oportuna de requerimientos    | Numero de planes de compra implementados              | 0          | 4             |
|                                                      |                                                                                |            |                           |                                  |                                                                                    |                                                            |                                  | Implementar el Modelo Estándar de Control Interno MECI               | Numero de modelos implementados                       | 0          | 1             |
|                                                      |                                                                                |            |                           |                                  |                                                                                    |                                                            |                                  | Implementar el modelo de Ventanilla única para atención al ciudadano | Numero de modelos implementados                       | 0          | 1             |
|                                                      |                                                                                |            |                           |                                  |                                                                                    |                                                            |                                  | Realizar el Seguimiento y monitoreo al Plan de Desarrollo municipal  | Número de años con seguimiento del plan de desarrollo | 0          | 4             |





|  |  |  |  |  |  |  |  |                                                                                                                                           |                                  |     |     |
|--|--|--|--|--|--|--|--|-------------------------------------------------------------------------------------------------------------------------------------------|----------------------------------|-----|-----|
|  |  |  |  |  |  |  |  | Mantener los Límites de gastos de funcionamiento en relación con los ingresos corrientes de libre destinación en los municipios cumplidos | % en mantenimiento               | 80% | 80% |
|  |  |  |  |  |  |  |  | Formular el Plan de promoción de la cultura de legalidad                                                                                  | Numero de planes implementados   | 0   | 1   |
|  |  |  |  |  |  |  |  | Implementar acciones de fortalecimiento y acompañamiento del concejo municipal                                                            | Número de acciones implementadas | 0   | 4   |

### Subprograma: Convivencia y seguridad

| OBJETIVO DE RESULTADO                                                                                                              | INDICADOR                                                                                       | LINEA BASE | RESULTADOS ESPERADOS 2019 | FUENTE                           | META DE RESULTADO                                                                                                           | SUBPROGRAMA                          | SECTOR DE COMPETENCIA            | META PRODUCTO                                                     | INDICADOR PRODUCTO           | LINEA BASE | META PRODUCTO |
|------------------------------------------------------------------------------------------------------------------------------------|-------------------------------------------------------------------------------------------------|------------|---------------------------|----------------------------------|-----------------------------------------------------------------------------------------------------------------------------|--------------------------------------|----------------------------------|-------------------------------------------------------------------|------------------------------|------------|---------------|
| Proteger a los ciudadanos en su vida, integridad, libertad y patrimonio económico, por medio de la reducción y sanción del delito, | Número de acciones para Proteger a los ciudadanos en su vida, integridad, libertad y patrimonio | 0          | 7                         | Secretaria general y de gobierno | Implementar 7 acciones para Proteger a los ciudadanos en su vida, integridad, libertad y patrimonio económico del municipio | Subprograma: Convivencia y seguridad | Secretaria general y de gobierno | Apoyar Proyectos de convivencia ciudadana pacífica                | Número de proyectos apoyados | 0          | 4             |
|                                                                                                                                    |                                                                                                 |            |                           |                                  |                                                                                                                             |                                      |                                  | Apoyar Proyectos para el fortalecimiento de la justicia no formal | Número de proyectos apoyados | 0          | 3             |





|                                                          |                         |  |  |  |  |  |  |                                                                                                                             |                                     |   |    |
|----------------------------------------------------------|-------------------------|--|--|--|--|--|--|-----------------------------------------------------------------------------------------------------------------------------|-------------------------------------|---|----|
| el temor a la violencia y la promoción de la convivencia | económico del municipio |  |  |  |  |  |  | Promover iniciativas de cultura de paz con enfoque diferencial promovidas                                                   | Número de iniciativas apoyadas      | 0 | 4  |
|                                                          |                         |  |  |  |  |  |  | Formular el Plan Integral de Seguridad y Convivencia ciudadana                                                              | Numero de planes formulados         | 0 | 1  |
|                                                          |                         |  |  |  |  |  |  | Formular el Plan de seguridad vial                                                                                          | Numero de planes formulados         | 0 | 1  |
|                                                          |                         |  |  |  |  |  |  | Crear el Observatorio del delito                                                                                            | Numero de instancias creadas        | 0 | 1  |
|                                                          |                         |  |  |  |  |  |  | Realizar Capacitaciones en el casco urbano y zonas rurales en temas de Derechos Humanos y Derecho Internacional Humanitario | Numero de capacitaciones realizadas | 0 | 20 |

### Subprograma: Desarrollo Fronterizo

| OBJETIVO DE RESULTADO                                                                                   | INDICADOR                                                        | LINEA BASE | RESULTADOS ESPERADOS 2019 | FUENTE                           | META DE RESULTADO                                                                   | SUBPROGRAMA                        | SECTOR DE COMPETENCIA            | META PRODUCTO                                                                                      | INDICADOR PRODUCTO                | LINEA BASE | META PRODUCTO |
|---------------------------------------------------------------------------------------------------------|------------------------------------------------------------------|------------|---------------------------|----------------------------------|-------------------------------------------------------------------------------------|------------------------------------|----------------------------------|----------------------------------------------------------------------------------------------------|-----------------------------------|------------|---------------|
| Impulsar y apoyar el desarrollo social y económico y la inclusión social en las fronteras del municipio | Número de acciones para Impulsar y apoyar el desarrollo social y | 0          | 2                         | Secretaria general y de gobierno | Implementar 2 acciones para Impulsar y apoyar el desarrollo social y económico y la | Subprograma: Desarrollo Fronterizo | Secretaria general y de gobierno | Elaborar el diagnóstico de la dinámica socioeconómica y ciclos económicos de intercambio comercial | Numero de diagnósticos realizados | 0          | 1             |





|  |                                                                |  |  |  |                                                 |  |  |                                                                              |                                   |   |   |
|--|----------------------------------------------------------------|--|--|--|-------------------------------------------------|--|--|------------------------------------------------------------------------------|-----------------------------------|---|---|
|  | económico y la inclusión social en las fronteras del municipio |  |  |  | inclusión social en las fronteras del municipio |  |  | fronterizo                                                                   |                                   |   |   |
|  |                                                                |  |  |  |                                                 |  |  | Gestionar e implementar proyectos ante el Plan Fronteras para la Prosperidad | Número de proyectos implementados | 0 | 4 |

### 3.2.2. PROGRAMA 2: COOPERACION, DESARROLLO Y PAZ

La promoción de iniciativas locales de paz y procesos locales de desarrollo territorial participativo e integral, donde la sociedad civil tiene un rol protagónico, ha demostrado su contribución a la prevención del desplazamiento forzado (generación de arraigo), al retorno de desplazados por la violencia, a la recuperación del tejido social, al fortalecimiento de las organización y a la estabilización socioeconómica de las comunidades<sup>32</sup>.

#### Subprograma: Desarrollo territorial.

| OBJETIVO DE RESULTADO                                                                                                                                  | INDICADOR                                                                                                    | LINEA BASE | RESULTADOS ESPERADOS 2019 | FUENTE                           | META DE RESULTADO                                                                                                                                       | SUBPROGRAMA                          | SECTOR DE COMPETENCIA            | META PRODUCTO                                                                                                                                               | INDICADOR PRODUCTO              | LINEA BASE | META PRODUCTO |
|--------------------------------------------------------------------------------------------------------------------------------------------------------|--------------------------------------------------------------------------------------------------------------|------------|---------------------------|----------------------------------|---------------------------------------------------------------------------------------------------------------------------------------------------------|--------------------------------------|----------------------------------|-------------------------------------------------------------------------------------------------------------------------------------------------------------|---------------------------------|------------|---------------|
| Contribuir a la construcción de paz y desarrollo territorial con condiciones de vida planeas y desarrollo de los habitantes del municipio de Cumaribo. | Número de acciones para Contribuir a la construcción de paz y desarrollo territorial con condiciones de vida | 0          | 4                         | Secretaria general y de gobierno | Implementar 4 acciones para Contribuir a la construcción de paz y desarrollo territorial con condiciones de vida planeas y desarrollo de los habitantes | Subprograma: Desarrollo territorial. | Secretaria general y de gobierno | Gestionar Modelos productivos integrales sostenibles e inclusivos generadores de ingresos y de ambientes propicios para la construcción participativa de la | Numero de modelos implementados | 0          | 1             |

<sup>32</sup> Nuevos territorios de paz





|                                                                   |  |  |  |                            |  |  |                                                                                                                                 |                                         |   |   |
|-------------------------------------------------------------------|--|--|--|----------------------------|--|--|---------------------------------------------------------------------------------------------------------------------------------|-----------------------------------------|---|---|
| planeas y desarrollo de los habitantes del municipio de Cumaribo. |  |  |  | del municipio de Cumaribo. |  |  | paz                                                                                                                             |                                         |   |   |
|                                                                   |  |  |  |                            |  |  | Gestionar Proyectos de medios de vida sostenibles y gobernanza democrática en Resguardos indígenas, basados en la biodiversidad | Número de proyectos implementados       | 0 | 1 |
|                                                                   |  |  |  |                            |  |  | Gestionar la Escuela de liderazgo democrático y gobernanza local en el marco de una cultura de paz                              | Número de Escuelas de paz implementadas | 0 | 1 |
|                                                                   |  |  |  |                            |  |  | Famular Proyectos para la promoción de la pedagogía para la paz                                                                 | Número de proyectos formulados          | 0 | 1 |

### 3.3. DIMENSIÓN 3: CIENCIA TECNOLOGIA E INNOVACION PARA LA PAZ.

Los territorios conectados se basan en la eficiencia en el uso de los recursos sociales y productivos, con el fin de mejorar la calidad de vida de los habitantes, y la implementación de las TIC en los sistemas que componen un territorio orientado a la sostenibilidad. Así estos territorios se sirven de mejorar sus infraestructuras, en la innovación y la tecnología para disminuir el consumo energético y reducir las emisiones de CO2.





## Articulación plan de desarrollo nacional (Estrategias transversales)

- Competitividad e infraestructura estratégicas
- Buen gobierno
- Crecimiento verde
- Movilidad social
- Llanos Orientales: ambiente, agroindustria y desarrollo humano

## Articulación con los objetivos de desarrollo sostenible.

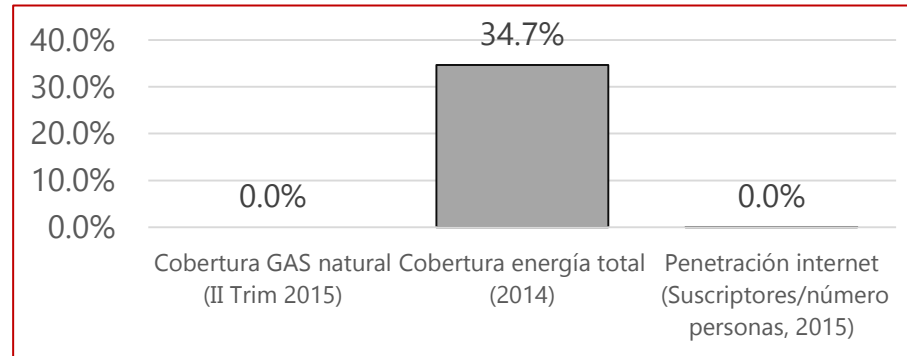
- **OBJETIVO PROPUESTO 1** Poner fin a la pobreza en todas sus formas en todo el mundo
- **OBJETIVO PROPUESTO 2** Poner fin al hambre, lograr la seguridad alimentaria y la mejora de la nutrición y promover la agricultura sostenible.
- **OBJETIVO PROPUESTO 3** Garantizar una vida sana y promover el bienestar para todos en todas las edades
- **OBJETIVO PROPUESTO 4** Garantizar una educación inclusiva, equitativa y de calidad y promover oportunidades de aprendizaje durante toda la vida para todos.
- **OBJETIVO PROPUESTO 5** Lograr la igualdad entre hombres y mujeres y el empoderamiento de todas las mujeres y niñas
- **OBJETIVO PROPUESTO 8** Promover el crecimiento económico sostenido, inclusivo y sostenible, el empleo pleno y productivo y el trabajo decente para todos.
- **OBJETIVO PROPUESTO 9** Construir infraestructura resiliente, promover la industrialización inclusiva y sostenible y fomentar la innovación.
- **OBJETIVO PROPUESTO 10** Reducir la desigualdad en y entre los países.
- **OBJETIVO PROPUESTO 11** Lograr que las ciudades y los asentamientos humanos sean inclusivos, seguros, resilientes y sostenibles.





### Análisis cierre de brechas:

**Penetración internet (Suscriptores/número personas, 2015) 0,0%**



Fuente: Ficha municipal dnp

Tabla 3: ESTRUCTURA DIMENSIÓN 3

| PROGRAMAS | SUBPROGRAMAS | METAS PRODUCTO |
|-----------|--------------|----------------|
| 1         | 2            | 16             |

### 3.3.1. PROGRAMA 1: APROPIACIÓN SOCIAL DE LAS TICS.

Contribuir a la inclusión social y a la reducción de la brecha digital mediante la apropiación cultural de las TIC y del espacio público del municipio, fomentando un conocimiento compartido que dinamice la consolidación de un territorio sostenible en el que sus habitantes hagan uso responsable e inteligente de las tecnologías.





### Subprograma: Aplicación social de CTel

| OBJETIVO DE RESULTADO                                                                                              | INDICADOR                                                                                                                                  | LINEA BASE | RESULTADOS ESPERADOS 2019 | FUENTE                                     | META DE RESULTADO                                                                                                                      | SUBPROGRAMA                            | SECTOR DE COMPETENCIA                      | META PRODUCTO                                                                        | INDICADOR PRODUCTO                                    | LINEA BASE | META PRODUCTO |
|--------------------------------------------------------------------------------------------------------------------|--------------------------------------------------------------------------------------------------------------------------------------------|------------|---------------------------|--------------------------------------------|----------------------------------------------------------------------------------------------------------------------------------------|----------------------------------------|--------------------------------------------|--------------------------------------------------------------------------------------|-------------------------------------------------------|------------|---------------|
| Contribuir a la inclusión social y a la reducción de la brecha digital mediante la apropiación cultural de las TIC | Número de acciones para Contribuir a la inclusión social y a la reducción de la brecha digital mediante la apropiación cultural de las TIC | 0          | 13                        | Secretaria de planeación e infraestructura | Implementar 13 para Contribuir a la inclusión social y a la reducción de la brecha digital mediante la apropiación cultural de las TIC | Subprograma: Aplicación social de CTel | Secretaria de planeación e infraestructura | Dotar con conectividad al Hospital de primer nivel                                   | Número de instituciones con servicios de conectividad | 0          | 1             |
|                                                                                                                    |                                                                                                                                            |            |                           |                                            |                                                                                                                                        |                                        |                                            | Gestionar e Implementar Servicios de telemedicina                                    | Numero de servicios implementados                     | 0          | 3             |
|                                                                                                                    |                                                                                                                                            |            |                           |                                            |                                                                                                                                        |                                        |                                            | Gestionar e implementar Aplicaciones digitales para la calidad del servicio en salud | Numero de aplicaciones implementadas                  | 0          | 2             |
|                                                                                                                    |                                                                                                                                            |            |                           |                                            |                                                                                                                                        |                                        |                                            | Capacitar a Personas en servicios digitales aplicados a la salud                     | Número de personas capacitadas                        | 0          | 20            |
|                                                                                                                    |                                                                                                                                            |            |                           |                                            |                                                                                                                                        |                                        |                                            | Gestionar puntos digitales para Instituciones educativas (kioscos vive digital)      | Número de puntos digitales implementados              | 48         | 78            |
|                                                                                                                    |                                                                                                                                            |            |                           |                                            |                                                                                                                                        |                                        |                                            | Dotar de Equipos tecnológicos a instituciones educativas                             | Numero de instituciones dotadas                       | 40         | 60            |







|  |  |  |  |  |  |  |                                                                                                                                        |                                    |   |    |
|--|--|--|--|--|--|--|----------------------------------------------------------------------------------------------------------------------------------------|------------------------------------|---|----|
|  |  |  |  |  |  |  | Niños, niñas adolescentes de grados 3,5,9 y 11 con acceso a plataformas de conocimiento y técnicas de refuerzos para las pruebas saber | Número de beneficiarios            | 0 | 20 |
|  |  |  |  |  |  |  | Capacitar a Personas en servicios digitales aplicados a la educación                                                                   | Número de personas capacitadas     | 0 | 40 |
|  |  |  |  |  |  |  | Implementar Sistemas de información de trámites y servicios para el ciudadano-estrategia de gobierno en línea mejorado                 | Numero de sistemas implementados   | 0 | 1  |
|  |  |  |  |  |  |  | Implementar el Sistema de información SIG construido e implementado                                                                    | Numero de sistemas implementados   | 0 | 1  |
|  |  |  |  |  |  |  | Capacitar en alfabetización digital a funcionarios públicos                                                                            | Número de funcionarios capacitados | 0 | 30 |
|  |  |  |  |  |  |  | Gestionar Centro de entrenamiento y emprendimiento nivelab                                                                             | Número de centros implementados    | 0 | 1  |





|  |  |  |  |  |  |  |  |                                                                                  |                                |   |    |
|--|--|--|--|--|--|--|--|----------------------------------------------------------------------------------|--------------------------------|---|----|
|  |  |  |  |  |  |  |  | Implementar Procesos de alfabetización digital para comerciantes y emprendedores | Número de personas capacitadas | 0 | 30 |
|--|--|--|--|--|--|--|--|----------------------------------------------------------------------------------|--------------------------------|---|----|

### Subprograma: Infraestructura TICS.

| OBJETIVO DE RESULTADO                                                         | INDICADOR                                                                                             | LINEA BASE | RESULTADOS ESPERADOS 2019 | FUENTE                                     | META DE RESULTADO                                                                                | SUBPROGRAMA                        | SECTOR DE COMPETENCIA                      | META PRODUCTO                                          | INDICADOR PRODUCTO                                | LINEA BASE | META PRODUCTO |
|-------------------------------------------------------------------------------|-------------------------------------------------------------------------------------------------------|------------|---------------------------|--------------------------------------------|--------------------------------------------------------------------------------------------------|------------------------------------|--------------------------------------------|--------------------------------------------------------|---------------------------------------------------|------------|---------------|
| Promover el uso de internet, el desarrollo y uso eficiente de infraestructura | Número de acciones para Promover el uso de internet, el desarrollo y uso eficiente de infraestructura | 0          | 3                         | Secretaria de planeación e infraestructura | Implementar 3 para Promover el uso de internet, el desarrollo y uso eficiente de infraestructura | Subprograma: Infraestructura TICS. | Secretaria de planeación e infraestructura | Gestionar el Despliegue de redes de telecomunicaciones | Numero de redes implementadas                     | 0          | 2             |
|                                                                               |                                                                                                       |            |                           |                                            |                                                                                                  |                                    |                                            | Gestionar Puntos con conectividad gratuita municipal   | Número de puntos en servicio                      | 0          | 2             |
|                                                                               |                                                                                                       |            |                           |                                            |                                                                                                  |                                    |                                            | Gestionar la Emisora comunitaria                       | Numero de emisoras comunitarias en funcionamiento | 0          | 1             |

### 3.4. DIMENSIÓN 4: ETNODESARROLLO.

El desarrollo sostenible desde la cosmovisión de los pueblos indígenas sikuani, kichuas, piratapuya, piapoco, piaroa, curripaco, puinave, cuibas, mapayeri, kubeos y salivas que son la matoy parte de la población del municipio de cumaribo considera la naturaleza como un todo, que abarca lo material, lo espiritual y lo humano; es la vida misma y no puede ser utilizada para enriquecerse individualmente. Esta cosmovisión tiene una serie de principio que parten de la idea que se debe cuidar y respetar el conjunto de seres vivientes que coexisten en el ecosistema, conservar y fomentar la tierra, proteger los productos de consumo





humano, para mejorar el nivel de vida de las familias y de la comunidad; proteger los recursos no renovables, incentivar a la comunidad para que cuide su propio ambiente, socializar a nivel de la organización y las comunidades acerca de la conservación del entorno como una garantía de una vida digna para las actuales generación y las futuras.

### **Articulación plan de desarrollo nacional (Estrategias transversales)**

- Competitividad e infraestructura estratégicas
- Buen gobierno
- Crecimiento verde
- Movilidad social
- Llanos Orientales: ambiente, agroindustria y desarrollo humano

### **Articulación con los objetivos de desarrollo sostenible.**

- **OBJETIVO PROPUESTO 1** Poner fin a la pobreza en todas sus formas en todo el mundo
- **OBJETIVO PROPUESTO 2** Poner fin al hambre, lograr la seguridad alimentaria y la mejora de la nutrición y promover la agricultura sostenible.
- **OBJETIVO PROPUESTO 3** Garantizar una vida sana y promover el bienestar para todos en todas las edades
- **OBJETIVO PROPUESTO 4** Garantizar una educación inclusiva, equitativa y de calidad y promover oportunidades de aprendizaje durante toda la vida para todos.
- **OBJETIVO PROPUESTO 5** Lograr la igualdad entre hombres y mujeres y el empoderamiento de todas las mujeres y niñas
- **OBJETIVO PROPUESTO 8** Promover el crecimiento económico sostenido, inclusivo y sostenible, el empleo pleno y productivo y el trabajo decente para todos.
- **OBJETIVO PROPUESTO 9** Construir infraestructura resiliente, promover la industrialización inclusiva y sostenible y fomentar la innovación.
- **OBJETIVO PROPUESTO 10** Reducir la desigualdad en y entre los países.
- **OBJETIVO PROPUESTO 11** Lograr que las ciudades y los asentamientos humanos sean inclusivos, seguros, resilientes y sostenibles.





## Análisis cierre de brechas:



### ANÁLISIS DE CIERRE DE BRECHAS

|                                                                      | NIVELES ACTUALES* |              |        | Resultado Esperado 2018** | Esfuerzo en cierre de brechas |
|----------------------------------------------------------------------|-------------------|--------------|--------|---------------------------|-------------------------------|
|                                                                      | Municipio         | Departamento | Región |                           |                               |
| Cobertura neta educación media (%2014)                               | 4,7%              | 14,2%        | 36,3%  | 38,3%                     | medioalto                     |
| Pruebas saber 11 matemáticas (2014)                                  | 43,96             | 45,91        | 49,34  | 44,88                     | alto                          |
| Tasa analfabetismo mayores a 15 años (2005)                          | 21,3%             | 17,0%        | 9,4%   | 7,7%                      | mediobajo                     |
| Tasa de mortalidad infantil- Fallecidos por mil nacidos vivos (2011) | 44,4              | 35,5         | 14,2   | 26,67                     | alto                          |
| Cobertura vacunación DTP (2014)                                      | 62%               | 75%          | 88%    | 90%                       | medioalto                     |
| Cobertura total acueducto (2005)                                     | 26,0%             | 39,9%        | 72,4%  | 75,7%                     | medioalto                     |
| Déficit cualitativo de vivienda (2005)                               | 52,9%             | 68,4%        | 32,5%  | 24,5%                     | alto                          |
| Déficit cuantitativo de vivienda (2005)                              | 37,6%             | 35,7%        | 17,8%  | 14,6%                     | alto                          |

Tabla 4: ESTRUCTURA DIMENSIÓN 4

| PROGRAMAS | SUBPROGRAMAS | METAS PRODUCTO |
|-----------|--------------|----------------|
| <b>1</b>  | <b>4</b>     | <b>25</b>      |





### 3.4.1. PROGRAMA 1: COSMOVISIÓN PARA EL DESARROLLO

Construir en sus territorios su proyecto de vida en condiciones dignas en defensa de la vida y del territorio ancestral; el ejercicio de la autonomía; la recuperación y defensa de su identidad y la cultura, y la superación del bloqueo económico y el restablecimiento de los circuitos económicos y de comercialización en la zona. Estos son los lineamientos de un desarrollo propio y sostenible desde su cosmovisión y valores<sup>33</sup>.

#### Subprograma: Territorio y biodiversidad.

| OBJETIVO DE RESULTADO                                                                                     | INDICADOR                                                                                                                         | LINEA BASE | RESULTADOS ESPERADOS 2019 | FUENTE                          | META DE RESULTADO                                                                                                            | SUBPROGRAMA                              | SECTOR DE COMPETENCIA           | META PRODUCTO                                                                                                                                 | INDICADOR PRODUCTO                  | LINEA BASE | META PRODUCTO |
|-----------------------------------------------------------------------------------------------------------|-----------------------------------------------------------------------------------------------------------------------------------|------------|---------------------------|---------------------------------|------------------------------------------------------------------------------------------------------------------------------|------------------------------------------|---------------------------------|-----------------------------------------------------------------------------------------------------------------------------------------------|-------------------------------------|------------|---------------|
| Consolidar el control del territorio y el manejo de la biodiversidad en el marco del decreto 2333 de 2014 | Numero de acciones para Consolidar el control del territorio y el manejo de la biodiversidad en el marco del decreto 2333 de 2014 | 0          | 4                         | Secretaria de desarrollo social | Implementar 4 para Consolidar el control del territorio y el manejo de la biodiversidad en el marco del decreto 2333 de 2014 | Subprograma: Territorio y biodiversidad. | Secretaria de desarrollo social | Gestionar Proyectos de delimitación y protección jurídica de los territorios indígenas                                                        | Numero de delimitaciones realizadas | 0          | 4             |
|                                                                                                           |                                                                                                                                   |            |                           |                                 |                                                                                                                              |                                          |                                 | Cofinanciar Proyectos ambientales que rescaten prácticas tradicionales de conservación ancestral de los recursos naturales y la biodiversidad | Numero de proyectos cofinanciados   | 0          | 1             |
|                                                                                                           |                                                                                                                                   |            |                           |                                 |                                                                                                                              |                                          |                                 | Gestionar Planes de Ordenamiento ambiental de territorios indígenas                                                                           | Numero de planes gestionados        | 0          | 2             |

<sup>33</sup> Centro de investigación y educación popular. CINEP 2005





|  |  |  |  |  |  |  |  |                                                               |                              |   |   |
|--|--|--|--|--|--|--|--|---------------------------------------------------------------|------------------------------|---|---|
|  |  |  |  |  |  |  |  | Formular Agendas ambientales entre pueblos indígenas y Estado | Numero de agendas formuladas | 0 | 4 |
|--|--|--|--|--|--|--|--|---------------------------------------------------------------|------------------------------|---|---|

**Subprograma: Gobierno propio y control social.**

| OBJETIVO DE RESULTADO                                    | INDICADOR                                                                        | LINEA BASE | RESULTADOS ESPERADOS 2019 | FUENTE                          | META DE RESULTADO                                                           | SUBPROGRAMA                                    | SECTOR DE COMPETENCIA           | META PRODUCTO                                                                                                        | INDICADOR PRODUCTO                             | LINEA BASE | META PRODUCTO |
|----------------------------------------------------------|----------------------------------------------------------------------------------|------------|---------------------------|---------------------------------|-----------------------------------------------------------------------------|------------------------------------------------|---------------------------------|----------------------------------------------------------------------------------------------------------------------|------------------------------------------------|------------|---------------|
| Fortalecer el Gobierno indígena y control social propio. | Número de acciones para Fortalecer el Gobierno indígena y control social propio. | 0          | 5                         | Secretaria de desarrollo social | Implementar 5 para Fortalecer el Gobierno indígena y control social propio. | Subprograma: Gobierno propio y control social. | Secretaria de desarrollo social | Concertar e Implementar la Escuela de liderazgo y derecho propio para organizaciones indígenas                       | Número de escuelas concertadas e implementadas | 0          | 1             |
|                                                          |                                                                                  |            |                           |                                 |                                                                             |                                                |                                 | Apoyar y asistir a los Resguardos indígenas en procesos de certificación                                             | Número de resguardos certificados              | 0          | 2             |
|                                                          |                                                                                  |            |                           |                                 |                                                                             |                                                |                                 | Formular e implementar Proyectos para el fortalecimiento de los sistemas de justicia propia de los Pueblos Indígenas | Número de proyectos implementados              | 0          | 1             |
|                                                          |                                                                                  |            |                           |                                 |                                                                             |                                                |                                 | Revisar y ajustar Planes Integrales de Vida de los Pueblos Indígenas                                                 | Numero de planes ajustados                     | 0          | 10            |





|  |  |  |  |  |  |  |  |                                                                           |                             |   |   |
|--|--|--|--|--|--|--|--|---------------------------------------------------------------------------|-----------------------------|---|---|
|  |  |  |  |  |  |  |  | Formular planes de Integrales de Vida de los Pueblos Indígenas formulados | Numero de planes formulados | 0 | 8 |
|--|--|--|--|--|--|--|--|---------------------------------------------------------------------------|-----------------------------|---|---|

### Subprograma: Prevalencia de derechos.

| OBJETIVO DE RESULTADO                                                                                                                                       | INDICADOR                                                                                                                                                                           | LINEA BASE | RESULTADOS ESPERADOS 2019 | FUENTE                          | META DE RESULTADO                                                                                                                                                                | SUBPROGRAMA                           | SECTOR DE COMPETENCIA           | META PRODUCTO                                                                                                                             | INDICADOR PRODUCTO                | LINEA BASE | META PRODUCTO |
|-------------------------------------------------------------------------------------------------------------------------------------------------------------|-------------------------------------------------------------------------------------------------------------------------------------------------------------------------------------|------------|---------------------------|---------------------------------|----------------------------------------------------------------------------------------------------------------------------------------------------------------------------------|---------------------------------------|---------------------------------|-------------------------------------------------------------------------------------------------------------------------------------------|-----------------------------------|------------|---------------|
| Implementar acciones con enfoque étnico e intercultural que garanticen el derecho a la vida en condiciones de dignidad de los pueblos indígenas de Cumaribo | Número de acciones para Implementar acciones con enfoque étnico e intercultural que garanticen el derecho a la vida en condiciones de dignidad de los pueblos indígenas de Cumaribo | 0          | 19                        | Secretaria de desarrollo social | Implementar 10 para Implementar acciones con enfoque étnico e intercultural que garanticen el derecho a la vida en condiciones de dignidad de los pueblos indígenas de Cumaribo. | Subprograma: Prevalencia de derechos. | Secretaria de desarrollo social | Formular y gestionar Sistemas de salud propios e interculturales (sispi)                                                                  | Numero de sistemas implementados  | 0          | 2             |
|                                                                                                                                                             |                                                                                                                                                                                     |            |                           |                                 |                                                                                                                                                                                  |                                       |                                 | Cofinanciar Proyectos de salvaguarda del conocimiento ancestral aplicado a la medicina tradicional de las comunidades y pueblos indígenas | Número de proyectos implementados | 0          | 5             |
|                                                                                                                                                             |                                                                                                                                                                                     |            |                           |                                 |                                                                                                                                                                                  |                                       |                                 | Concertar e implementar Planes de recuperación nutricional comunitarios para los pueblos indígenas                                        | Numero de planes implementados    | 0          | 9             |





|  |  |  |  |  |  |  |                                                                                                                             |                                   |   |      |
|--|--|--|--|--|--|--|-----------------------------------------------------------------------------------------------------------------------------|-----------------------------------|---|------|
|  |  |  |  |  |  |  | Crear e Implementar Banco de semillas para la seguridad y soberanía alimentaria                                             | Numero de bancos implementados    | 0 | 1    |
|  |  |  |  |  |  |  | Gestionar e implementar Modelos para la provisión de agua potable y saneamiento básico para Pueblos y Comunidades Indígenas | Número de beneficiarios           | 0 | 1000 |
|  |  |  |  |  |  |  | Implementar Proyectos de generación de energía eléctrica rural sostenible                                                   | Número de beneficiarios           | 0 | 2000 |
|  |  |  |  |  |  |  | Gestionar Proyectos de VIS (Vivienda de Interés Social) rural con pertinencia cultural                                      | Número de proyectos implementados | 0 | 1    |
|  |  |  |  |  |  |  | Formular y gestionar Sistema Educativo Indígena Propio                                                                      | Numero de sistemas implementados  | 0 | 1    |







|  |  |  |  |  |  |  |  |                                                                                                   |                                  |   |      |
|--|--|--|--|--|--|--|--|---------------------------------------------------------------------------------------------------|----------------------------------|---|------|
|  |  |  |  |  |  |  |  | Implementar Acciones para la protección de las lenguas nativas en el marco de la Ley 1381 de 2010 | Número de acciones implementadas | 0 | 1    |
|  |  |  |  |  |  |  |  | Establecer Transferecia tecnológica para el restablecimiento y adaptación de los conucos          | Número de beneficiarios          | 0 | 1200 |

### Subprograma: Seguridad económica.

| OBJETIVO DE RESULTADO                                                               | INDICADOR                                                                   | LINEA BASE | RESULTADOS ESPERADOS 2019 | FUENTE                          | META DE RESULTADO                                                      | SUBPROGRAMA                       | SECTOR DE COMPETENCIA           | META PRODUCTO                                                             | INDICADOR PRODUCTO      | LINEA BASE | META PRODUCTO |
|-------------------------------------------------------------------------------------|-----------------------------------------------------------------------------|------------|---------------------------|---------------------------------|------------------------------------------------------------------------|-----------------------------------|---------------------------------|---------------------------------------------------------------------------|-------------------------|------------|---------------|
| Fortalecer los procesos productivos y empresariales de las economías propias de los | Número de acciones para Fortalecer los procesos productivos y empresariales | 0          | 6                         | Secretaria de desarrollo social | Implementar 6 para Fortalecer los procesos productivos y empresariales | Subprograma: Seguridad económica. | Secretaria de desarrollo social | Implementar proyectos productivos agropecuarios con enfoque agroecológico | Número de beneficiarios | 0          | 100           |





|                   |                                                   |  |  |                                                   |  |  |                                                                                                                                                   |                                             |   |     |
|-------------------|---------------------------------------------------|--|--|---------------------------------------------------|--|--|---------------------------------------------------------------------------------------------------------------------------------------------------|---------------------------------------------|---|-----|
| Pueblos Indígenas | de las economías propias de los Pueblos Indígenas |  |  | de las economías propias de los Pueblos Indígenas |  |  | Realizar asistencia técnica para el desarrollo de proyectos productivos agropecuarios con enfoque agroecológico                                   | Número de beneficiarios                     | 0 | 100 |
|                   |                                                   |  |  |                                                   |  |  | Implementar Cadenas productivas concertadas                                                                                                       | Numero de cadenas productivas implementadas | 0 | 1   |
|                   |                                                   |  |  |                                                   |  |  | Implementar Proyectos de Identificación del estado de los procesos productivos y definición de planes de mejora en el marco de la cadena de valor | Número de proyectos implementados           | 0 | 2   |
|                   |                                                   |  |  |                                                   |  |  | Implementar Acciones para el fomento a la innovación desde la práctica productiva de las economías propias desarrolladas                          | Número de beneficiarios                     | 0 | 100 |





### 3.5. DIMENSIÓN 5: TERRITORIO SOSTENIBLE Y CRECIMIENTO VERDE.

Los aspectos ambientales y su correcto manejo y desarrollo hacen que un territorio pueda ser más competitivo. Es así como cuestiones relacionadas con la vulnerabilidad ante el cambio climático, conservación y el manejo de la biodiversidad, la disposición y aprovechamiento de los residuos sólidos, entre otros, están directamente relacionados con el bienestar de la población, su salubridad e identidad con el municipio<sup>34</sup>.

#### Articulación plan de desarrollo nacional (Estrategias transversales)

- Crecimiento verde
- Movilidad social
- Llanos Orientales: ambiente, agroindustria y desarrollo humano

#### Articulación con los objetivos de desarrollo sostenible.

- **OBJETIVO PROPUESTO 1** Poner fin a la pobreza en todas sus formas en todo el mundo
- **OBJETIVO PROPUESTO 3** Garantizar una vida sana y promover el bienestar para todos en todas las edades
- **OBJETIVO PROPUESTO 8** Promover el crecimiento económico sostenido, inclusivo y sostenible, el empleo pleno y productivo y el trabajo decente para todos.
- **OBJETIVO PROPUESTO 9** Construir infraestructura resiliente, promover la industrialización inclusiva y sostenible y fomentar la innovación.
- **OBJETIVO PROPUESTO 10** Reducir la desigualdad en y entre los países.
- **OBJETIVO PROPUESTO 11** Lograr que las ciudades y los asentamientos humanos sean inclusivos, seguros, resilientes y sostenibles.

<sup>34</sup> Findeter 2014





Tabla 5: ESTRUCTURA DIMENSIÓN 5

| PROGRAMAS | SUBPROGRAMAS | METAS PRODUCTO |
|-----------|--------------|----------------|
| 1         | 6            | 32             |

### 3.5.1. PROGRAMA 1: TERRITORIO RESILIENTE.

Generar esquemas de crecimiento inteligente que permitan proporcionar a sus pobladores, de manera sustentable y económica, los servicios básicos y un entorno ambiental adecuado, redundarán sin duda en un manejo óptimo de los recursos que conlleve a un crecimiento sustentable y equitativo.

#### Subprograma: Biodiversidad y recursos eco sistémicos

| OBJETIVO DE RESULTADO                                                                      | INDICADOR                                                                                                          | LINEA BASE | RESULTADOS ESPERADOS 2019 | FUENTE                                     | META DE RESULTADO                                                                                             | SUBPROGRAMA                                          | SECTOR DE COMPETENCIA                      | META PRODUCTO                                                                                    | INDICADOR PRODUCTO         | LINEA BASE | META PRODUCTO |
|--------------------------------------------------------------------------------------------|--------------------------------------------------------------------------------------------------------------------|------------|---------------------------|--------------------------------------------|---------------------------------------------------------------------------------------------------------------|------------------------------------------------------|--------------------------------------------|--------------------------------------------------------------------------------------------------|----------------------------|------------|---------------|
| Promover la conservación y restauración de la biodiversidad y sus servicios eco sistémicos | Número de acciones para Promover la conservación y restauración de la biodiversidad y sus servicios eco sistémicos | 0          | 8                         | Secretaria de planeación e infraestructura | Implementar 8 para Promover la conservación y restauración de la biodiversidad y sus servicios eco sistémicos | Subprograma: Biodiversidad y recursos eco sistémicos | Secretaria de planeación e infraestructura | Áreas protegidas declaradas durante el cuatrienio                                                | Numero de áreas declaradas | 0          | 1             |
|                                                                                            |                                                                                                                    |            |                           |                                            |                                                                                                               |                                                      |                                            | Hectáreas degradadas por acciones antrópicas que empiezan a recuperar sus condiciones naturales. | Número de hectáreas        | 0          | 100           |





|  |  |  |  |  |  |  |                                                                                                                                       |                                     |   |    |
|--|--|--|--|--|--|--|---------------------------------------------------------------------------------------------------------------------------------------|-------------------------------------|---|----|
|  |  |  |  |  |  |  | Hectáreas en zonas abastecedoras de agua reforestadas                                                                                 | Número de hectáreas                 | 0 | 40 |
|  |  |  |  |  |  |  | Rehabilitar y/o restaurar Hectáreas con intervenciones antrópicas                                                                     | Número de hectáreas                 | 0 | 10 |
|  |  |  |  |  |  |  | Formular e implementar Programas para la conservación de especies amenazadas                                                          | Número de programas implementados   | 0 | 2  |
|  |  |  |  |  |  |  | Gestionar Iniciativas de conservación apoyadas como base para la constitución de corredores biológicos                                | Número de iniciativas implementadas | 0 | 1  |
|  |  |  |  |  |  |  | Cofinanciar Acciones para cumplir los Objetivos de Desarrollo Sostenible en el marco de la gestión de las Estrategias Complementarias | Número de acciones implementadas    | 0 | 2  |





|  |  |  |  |  |  |  |  |                                     |  |  |  |
|--|--|--|--|--|--|--|--|-------------------------------------|--|--|--|
|  |  |  |  |  |  |  |  | de Conservación de la biodiversidad |  |  |  |
|--|--|--|--|--|--|--|--|-------------------------------------|--|--|--|

**Subprograma: Cambio climático.**

| OBJETIVO DE RESULTADO                                                                                                    | INDICADOR                                                                                                                                        | LINEA BASE | RESULTADOS ESPERADOS 2019 | FUENTE                                     | META DE RESULTADO                                                                                                                           | SUBPROGRAMA                   | SECTOR DE COMPETENCIA                      | META PRODUCTO                                                                                          | INDICADOR PRODUCTO                  | LINEA BASE | META PRODUCTO |
|--------------------------------------------------------------------------------------------------------------------------|--------------------------------------------------------------------------------------------------------------------------------------------------|------------|---------------------------|--------------------------------------------|---------------------------------------------------------------------------------------------------------------------------------------------|-------------------------------|--------------------------------------------|--------------------------------------------------------------------------------------------------------|-------------------------------------|------------|---------------|
| Contribuir a la sostenibilidad del desarrollo a través de la adaptación al cambio climático en la población y su entorno | Número de acciones para Contribuir a la sostenibilidad del desarrollo a través de la adaptación al cambio climático en la población y su entorno | 0          | 6                         | Secretaria de planeación e infraestructura | Implementar 6 para Contribuir a la sostenibilidad del desarrollo a través de la adaptación al cambio climático en la población y su entorno | Subprograma: Cambio climático | Secretaria de planeación e infraestructura | Cofinanciar Iniciativas de movilidad sostenible                                                        | Número de iniciativas cofinanciadas | 0          | 2             |
|                                                                                                                          |                                                                                                                                                  |            |                           |                                            |                                                                                                                                             |                               |                                            | Gestionar e implementar Modelos de generación de energía renovable para el área urbana y zonas rurales | Numero de modelos implementados     | 0          | 4             |
|                                                                                                                          |                                                                                                                                                  |            |                           |                                            |                                                                                                                                             |                               |                                            | Porcentaje de redes de alumbrado público municipal con sistemas sostenibles de producción de energía   | % con modelos sostenibles           | 0          | 40%           |
|                                                                                                                          |                                                                                                                                                  |            |                           |                                            |                                                                                                                                             |                               |                                            | Implementar Proyectos de arborización urbana para enfrentar el cambio climático                        | Número de proyectos implementados   | 0          | 2             |





|  |  |  |  |  |  |  |  |                                                                                      |                                   |  |   |
|--|--|--|--|--|--|--|--|--------------------------------------------------------------------------------------|-----------------------------------|--|---|
|  |  |  |  |  |  |  |  | implementados                                                                        |                                   |  |   |
|  |  |  |  |  |  |  |  | Implementar Proyectos de reducción de consumo de leña en la zona rural implementados | Número de proyectos implementados |  | 6 |
|  |  |  |  |  |  |  |  | Formular e implementar Esquemas de pagos por servicios ambientales creados           | Número de proyectos implementados |  | 1 |

### Subprograma: Gestión integral de residuos sólidos

| OBJETIVO DE RESULTADO                                          | INDICADOR                                                                              | LINEA BASE | RESULTADOS ESPERADOS 2019 | FUENTE                                     | META DE RESULTADO                                                                 | SUBPROGRAMA                                       | SECTOR DE COMPETENCIA                      | META PRODUCTO                                                                                | INDICADOR PRODUCTO                 | LINEA BASE | META PRODUCTO |
|----------------------------------------------------------------|----------------------------------------------------------------------------------------|------------|---------------------------|--------------------------------------------|-----------------------------------------------------------------------------------|---------------------------------------------------|--------------------------------------------|----------------------------------------------------------------------------------------------|------------------------------------|------------|---------------|
| Optimizar el tratamiento y aprovechamiento de residuos sólidos | Número de acciones para Optimizar el tratamiento y aprovechamiento de residuos sólidos | 0          | 4                         | Secretaria de planeación e infraestructura | Implementar 4 para Optimizar el tratamiento y aprovechamiento de residuos sólidos | Subprograma: Gestión integral de residuos sólidos | Secretaria de planeación e infraestructura | Ajustar y actualizar el Plan de gestión Integral de Residuos Sólidos                         | Numero de planes formulados        | 0          | 1             |
|                                                                |                                                                                        |            |                           |                                            |                                                                                   |                                                   |                                            | Implementar estrategias de compensación para impulsar la separación de residuos en la fuente | Numero de estrategia implementadas | 0          | 2             |





|  |  |  |  |  |  |  |  |                                                                                  |                                     |   |   |
|--|--|--|--|--|--|--|--|----------------------------------------------------------------------------------|-------------------------------------|---|---|
|  |  |  |  |  |  |  |  | Gestionar la planta de aprovechamiento municipal de residuos sólidos y orgánicos | Número de plantas construidas       | 0 | 1 |
|  |  |  |  |  |  |  |  | Construcción de la nueva zona de disposición final sostenible de residuos        | Numero de construcciones realizadas | 0 | 1 |

### Subprograma: Ordenamiento Territorial.

| OBJETIVO DE RESULTADO                                | INDICADOR                                                                    | LINEA BASE | RESULTADOS ESPERADOS 2019 | FUENTE                                     | META DE RESULTADO                                                        | SUBPROGRAMA                            | SECTOR DE COMPETENCIA                      | META PRODUCTO                                                                                        | INDICADOR PRODUCTO            | LINEA BASE | META PRODUCTO |
|------------------------------------------------------|------------------------------------------------------------------------------|------------|---------------------------|--------------------------------------------|--------------------------------------------------------------------------|----------------------------------------|--------------------------------------------|------------------------------------------------------------------------------------------------------|-------------------------------|------------|---------------|
| Fortalecer el ordenamiento territorial del municipio | Número de acciones para Fortalecer el ordenamiento territorial del municipio | 0          | 3                         | Secretaria de planeación e infraestructura | Implementar 3 para Fortalecer el ordenamiento territorial del municipios | Subprograma: Ordenamiento Territorial. | Secretaria de planeación e infraestructura | Actualizar el Plan básico de ordenamiento territorial                                                | Numero de planes actualizados | 0          | 1             |
|                                                      |                                                                              |            |                           |                                            |                                                                          |                                        |                                            | Actualizar el Plan básico de ordenamiento territorial con criterio de gestión integral del riesgo    | Numero de planes actualizados | 0          | 1             |
|                                                      |                                                                              |            |                           |                                            |                                                                          |                                        |                                            | Actualizar el Plan básico de ordenamiento territorial con criterio de adaptación al cambio climático | Numero de planes actualizados | 0          | 1             |







### Subprograma: Gestión integral del riesgo.

| OBJETIVO DE RESULTADO                                                                | INDICADOR                                                                                                            | LINEA BASE | RESULTADOS ESPERADOS 2019 | FUENTE                                     | META DE RESULTADO                                                                                               | SUBPROGRAMA                               | SECTOR DE COMPETENCIA                      | META PRODUCTO                                                                                                                              | INDICADOR PRODUCTO                 | LINEA BASE | META PRODUCTO |
|--------------------------------------------------------------------------------------|----------------------------------------------------------------------------------------------------------------------|------------|---------------------------|--------------------------------------------|-----------------------------------------------------------------------------------------------------------------|-------------------------------------------|--------------------------------------------|--------------------------------------------------------------------------------------------------------------------------------------------|------------------------------------|------------|---------------|
| Fortalecer de conocimiento del riesgo, reducción del riesgo y el manejo de desastres | Número de acciones para el Fortalecimiento de conocimiento del riesgo, reducción del riesgo y el manejo de desastres | 0          | 7                         | Secretaria de planeación e infraestructura | Implementar 7 para el Fortalecimiento de conocimiento del riesgo, reducción del riesgo y el manejo de desastres | Subprograma: Gestión integral del riesgo. | Secretaria de planeación e infraestructura | Crear el Sistema municipal de comunicaciones para alertas tempranas y gestión de riesgos                                                   | Numero de sistemas implementados   | 0          | 1             |
|                                                                                      |                                                                                                                      |            |                           |                                            |                                                                                                                 |                                           |                                            | Barrios, centros poblados y comunidades indígenas con conocimiento en amenaza, vulnerabilidad, riesgo y medidas de prevención y protección | Número de personas capacitadas     | 0          | 40            |
|                                                                                      |                                                                                                                      |            |                           |                                            |                                                                                                                 |                                           |                                            | Actualizar el Plan municipal de gestión del riesgo                                                                                         | Numero de planes actualizados      | 0          | 1             |
|                                                                                      |                                                                                                                      |            |                           |                                            |                                                                                                                 |                                           |                                            | Actualizar la Estrategia Municipal para la Respuesta a emergencias                                                                         | Numero de estrategias actualizadas | 0          | 1             |
|                                                                                      |                                                                                                                      |            |                           |                                            |                                                                                                                 |                                           |                                            | Gestión para la construcción de obras de mitigación, protección y control en laderas y cauces                                              | Número de obras construidas        | 0          | 2             |





|  |  |  |  |  |  |  |  |                                                                                                     |                                   |   |    |
|--|--|--|--|--|--|--|--|-----------------------------------------------------------------------------------------------------|-----------------------------------|---|----|
|  |  |  |  |  |  |  |  | Fortalecer los organismos de socorro                                                                | Numero de organismos fortalecidos | 0 | 2  |
|  |  |  |  |  |  |  |  | Familias con asistencia humanitaria afectadas por la ocurrencia de fenómenos naturales y antrópicos | Número de familias atendidas      | 0 | 50 |

### Subprograma: Educación Ambiental.

| OBJETIVO DE RESULTADO                                                         | INDICADOR                                                                                             | LINEA BASE | RESULTADOS ESPERADOS 2019 | FUENTE                                     | META DE RESULTADO                                                                                | SUBPROGRAMA                       | SECTOR DE COMPETENCIA                      | META PRODUCTO                                                                                                                         | INDICADOR PRODUCTO             | LINEA BASE | META PRODUCTO |
|-------------------------------------------------------------------------------|-------------------------------------------------------------------------------------------------------|------------|---------------------------|--------------------------------------------|--------------------------------------------------------------------------------------------------|-----------------------------------|--------------------------------------------|---------------------------------------------------------------------------------------------------------------------------------------|--------------------------------|------------|---------------|
| Promover la cultura ambiental que permita cuidar y preservar nuestro ambiente | Número de acciones para Promover la cultura ambiental que permita cuidar y preservar nuestro ambiente | 0          | 4                         | Secretaria de planeación e infraestructura | Implementar 4 para Promover la cultura ambiental que permita cuidar y preservar nuestro ambiente | Subprograma: Educación Ambiental. | Secretaria de planeación e infraestructura | Realizar Capacitaciones de sensibilización frente al uso racional de recursos naturales y problemática ambiental y gestión del riesgo | Número de personas capacitadas | 0          | 60            |
|                                                                               |                                                                                                       |            |                           |                                            |                                                                                                  |                                   |                                            | Formar Líderes Ambientales                                                                                                            | Numero de líderes formados     | 0          | 50            |
|                                                                               |                                                                                                       |            |                           |                                            |                                                                                                  |                                   |                                            | Apoyar la implementación de los Proyectos Ambientales Escolares (PRAES)                                                               | Número de proyectos apoyados   | 0          | 5             |





|  |  |  |  |  |  |  |  |                                                                            |                                |   |   |
|--|--|--|--|--|--|--|--|----------------------------------------------------------------------------|--------------------------------|---|---|
|  |  |  |  |  |  |  |  | Formular proyectos Ciudadanos de Educación Ambiental (PROCEDAS) formulados | Número de proyectos formulados | 0 | 1 |
|--|--|--|--|--|--|--|--|----------------------------------------------------------------------------|--------------------------------|---|---|

### 3.6. DIMENSIÓN 6: COMPETITIVIDAD Y DESARROLLO RURAL SOSTENIBLE.

Es un territorio donde los distintos sistemas ambientales, espaciales y de actividades funcionan eficientemente; constituyendo un elemento de desarrollo y competitividad en donde se logran condiciones adecuadas de habitabilidad. Dichas condiciones deben incluir la provisión de soluciones de vivienda y servicios públicos accesibles y de calidad, infraestructura vial, entornos para la recreación, y oportunidades de vivir en un espacio público amable y seguro. Se debe entender la ciudad como el centro de intercambio de bienes, servicios y conocimiento generando lo que se denomina “economía de aglomeración”<sup>35</sup>.

#### Articulación plan de desarrollo nacional (Estrategias transversales)

- Crecimiento verde
- Movilidad social
- Llanos Orientales: ambiente, agroindustria y desarrollo humano

#### Articulación con los objetivos de desarrollo sostenible.

- **OBJETIVO PROPUESTO 1** Poner fin a la pobreza en todas sus formas en todo el mundo
- **OBJETIVO PROPUESTO 3** Garantizar una vida sana y promover el bienestar para todos en todas las edades
- **OBJETIVO PROPUESTO 8** Promover el crecimiento económico sostenido, inclusivo y sostenible, el empleo pleno y productivo y el trabajo decente para todos.
- **OBJETIVO PROPUESTO 9** Construir infraestructura resiliente, promover la industrialización inclusiva y sostenible y fomentar la innovación.

<sup>35</sup> Findeter 2014 ciudades emergentes





- **OBJETIVO PROPUESTO 10** Reducir la desigualdad en y entre los países.
- **OBJETIVO PROPUESTO 11** Lograr que las ciudades y los asentamientos humanos sean inclusivos, seguros, resilientes y sostenibles.

Tabla 6: ESTRUCTURA DIMENSIÓN 6

| PROGRAMAS | SUBPROGRAMAS | METAS PRODUCTO |
|-----------|--------------|----------------|
| 2         | 6            | 42             |

### 3.6.1. PROGRAMA 1: NEGOCIOS VERDES

Contemplar las actividades económicas en las que se ofertan bienes o servicios, que generan impactos ambientales positivos y además incorporan buenas prácticas ambientales, sociales y económicas con enfoque de ciclo de vida, contribuyendo a la conservación del ambiente como capital natural que soporta el desarrollo del territorio

#### Subprograma: Agro sistemas sostenibles

| OBJETIVO DE RESULTADO                                                                                           | INDICADOR                                                                                       | LINEA BASE | RESULTADOS ESPERADOS 2019 | FUENTE | META DE RESULTADO                                                                                                           | SUBPROGRAMA                            | SECTOR DE COMPETENCIA | META PRODUCTO                                                      | INDICADOR PRODUCTO                  | LINEA BASE | META PRODUCTO |
|-----------------------------------------------------------------------------------------------------------------|-------------------------------------------------------------------------------------------------|------------|---------------------------|--------|-----------------------------------------------------------------------------------------------------------------------------|----------------------------------------|-----------------------|--------------------------------------------------------------------|-------------------------------------|------------|---------------|
| Promover la reconversión agropecuaria sostenible y la adaptación de los modelos productivos al cambio climático | Número de acciones para Promover la reconversión agropecuaria sostenible y la adaptación de los | 0          | 13                        | Umata  | Implementar 13 acciones para Promover la reconversión agropecuaria sostenible y la adaptación de los modelos productivos al | Subprograma: Agro sistemas sostenibles | Umata                 | Fortalecer las Asociaciones de productores del municipio           | Numero de asociaciones fortalecidas | 15         | 30            |
|                                                                                                                 |                                                                                                 |            |                           |        |                                                                                                                             |                                        |                       | Identificar Alternativas para la reconversión de cultivos ilícitos | Número de beneficiarios             | 0          | 100           |





|                                         |  |  |  |                  |  |                                                                                           |                                 |   |     |
|-----------------------------------------|--|--|--|------------------|--|-------------------------------------------------------------------------------------------|---------------------------------|---|-----|
| modelos productivos al cambio climático |  |  |  | cambio climático |  | Promover la Transferencia tecnológicas para la reconversión productiva                    | Número de beneficiarios         | 0 | 100 |
|                                         |  |  |  |                  |  | Implementar Sistemas de Agro silvicultura implementados                                   | Número de beneficiarios         | 0 | 100 |
|                                         |  |  |  |                  |  | Apoyar a los Productores con asistencia técnica y buenas prácticas para agro silvicultura | Número de beneficiarios         | 0 | 100 |
|                                         |  |  |  |                  |  | Implementar Cadenas productivas para productos de agro silvicultura                       | Numero de cadenas implementadas | 0 | 3   |
|                                         |  |  |  |                  |  | Implementar Sistemas silvopastoril implementados                                          | Numero de beneficiarios         | 0 | 100 |
|                                         |  |  |  |                  |  | Apoyar los Productores con asistencia técnica para sistemas silvopastoriles apoyados      | Numero de beneficiarios         | 0 | 100 |
|                                         |  |  |  |                  |  | Implementar Cadenas productivas para productos silvopastoriles                            | Numero de cadenas implementadas | 0 | 1   |
|                                         |  |  |  |                  |  |                                                                                           |                                 |   |     |





|  |  |  |  |  |  |  |  |                                                                                        |                                |   |    |
|--|--|--|--|--|--|--|--|----------------------------------------------------------------------------------------|--------------------------------|---|----|
|  |  |  |  |  |  |  |  | Proyectos de piscicultura tecnificados y con buenas practicas productivas apoyados     | Numero de beneficiarios        | 0 | 50 |
|  |  |  |  |  |  |  |  | Granjas agro sostenibles implementadas                                                 | Numero de beneficiarios        | 0 | 40 |
|  |  |  |  |  |  |  |  | Banco de semillas tradicionales campesinas creado                                      | Numero de bancos implementados | 0 | 1  |
|  |  |  |  |  |  |  |  | Proyectos de especies menores tecnificados y con buenas practicas productivas apoyados | Número de beneficiarios        | 0 | 50 |

### Subprograma: Biocomercio

| OBJETIVO DE RESULTADO                                               | INDICADOR                                                          | LINEA BASE | RESULTADOS ESPERADOS 2019 | FUENTE | META DE RESULTADO                                                      | SUBPROGRAMA              | SECTOR DE COMPETENCIA | META PRODUCTO                                                                 | INDICADOR PRODUCTO                | LINEA BASE | META PRODUCTO |
|---------------------------------------------------------------------|--------------------------------------------------------------------|------------|---------------------------|--------|------------------------------------------------------------------------|--------------------------|-----------------------|-------------------------------------------------------------------------------|-----------------------------------|------------|---------------|
| Promover el uso sostenible de los recursos naturales biocomerciales | Número de acciones para Promover el uso sostenible de los recursos | 0          | 7                         | Umata  | Implementar 7 acciones para Promover el uso sostenible de los recursos | Subprograma: Biocomercio | Umata                 | DiagnRealizar el diagnóstico del potencial comercial del municipio realizados | Numero de diagnósticos realizados | 0          | 1             |





|                             |  |  |  |  |  |  |                                                                                                         |                                     |   |    |
|-----------------------------|--|--|--|--|--|--|---------------------------------------------------------------------------------------------------------|-------------------------------------|---|----|
| naturales<br>biocomerciales |  |  |  |  |  |  | Realizar Procesos de Formación y capacitación en procesos de transformación de productos biocomerciales | Número de personas capacitadas      | 0 | 4  |
|                             |  |  |  |  |  |  | Apoyar Iniciativas de aprovechamiento biocomercial                                                      | Número de iniciativas apoyadas      | 0 | 4  |
|                             |  |  |  |  |  |  | Implementar Cadenas productivas para productos biocomerciales                                           | Numero de cadenas implementadas     | 0 | 2  |
|                             |  |  |  |  |  |  | Apoyar Iniciativas de Eco productos Industriales                                                        | Número de iniciativas apoyadas      | 0 | 1  |
|                             |  |  |  |  |  |  | Implementar Cadenas productivas para Eco productos Industriales                                         | Numero de cadenas implementadas     | 0 | 1  |
|                             |  |  |  |  |  |  | Cofinanciar Iniciativas de Mercado de Carbono identificadas y apoyadas.                                 | Número de iniciativas cofinanciadas | 0 | 50 |





### Subprogramas: Incentivos a la producción.

| OBJETIVO DE RESULTADO                            | INDICADOR                                                                | LINEA BASE | RESULTADOS ESPERADOS 2019 | FUENTE | META DE RESULTADO                                                            | SUBPROGRAMA                               | SECTOR DE COMPETENCIA | META PRODUCTO                                                                                                                      | INDICADOR PRODUCTO               | LINEA BASE | META PRODUCTO |
|--------------------------------------------------|--------------------------------------------------------------------------|------------|---------------------------|--------|------------------------------------------------------------------------------|-------------------------------------------|-----------------------|------------------------------------------------------------------------------------------------------------------------------------|----------------------------------|------------|---------------|
| Incentivar el desarrollo agropecuario sostenible | Número de acciones para Incentivar el desarrollo agropecuario sostenible | 0          | 4                         | Umata  | Implementar 4 acciones para Incentivar el desarrollo agropecuario sostenible | Subprogramas: Incentivos a la producción. | Umata                 | Implementar Procesos de promoción y acompañamiento para el acceso a los créditos a pequeños productores                            | Numero de procesos implementados | 0          | 4             |
|                                                  |                                                                          |            |                           |        |                                                                              |                                           |                       | Cofinanciar Créditos mediante convenio con el Fondo Regional de Garantías como línea especial para financiar proyectos productivos | Número de créditos cofinanciados | 0          | 100           |
|                                                  |                                                                          |            |                           |        |                                                                              |                                           |                       | Crear la Base de datos sobre tenencia y usos de tierras en el municipio                                                            | Numero de bases de datos creadas | 0          | 1             |







|  |  |  |  |  |  |  |  |                                                                                                                      |                             |   |   |
|--|--|--|--|--|--|--|--|----------------------------------------------------------------------------------------------------------------------|-----------------------------|---|---|
|  |  |  |  |  |  |  |  | Apoyar Procesos de acompañamiento en formalización de predios baldíos y de propiedad privada de pequeños productores | Numero de procesos apoyados | 0 | 4 |
|--|--|--|--|--|--|--|--|----------------------------------------------------------------------------------------------------------------------|-----------------------------|---|---|

### Subprogramas: Alianzas para el comercio

| OBJETIVO DE RESULTADO                                                                 | INDICADOR                                                                                                     | LINEA BASE | RESULTADOS ESPERADOS 2019 | FUENTE                          | META DE RESULTADO                                                                                                 | SUBPROGRAMA                             | SECTOR DE COMPETENCIA           | META PRODUCTO                                                                          | INDICADOR PRODUCTO             | LINEA BASE | META PRODUCTO |
|---------------------------------------------------------------------------------------|---------------------------------------------------------------------------------------------------------------|------------|---------------------------|---------------------------------|-------------------------------------------------------------------------------------------------------------------|-----------------------------------------|---------------------------------|----------------------------------------------------------------------------------------|--------------------------------|------------|---------------|
| Promover el desarrollo comercial con base en la legalidad en el municipio de Cumaribo | Número de acciones para Promover el desarrollo comercial con base en la legalidad en el municipio de Cumaribo | 0          | 3                         | Secretaria de desarrollo social | Implementar 4 acciones para Promover el desarrollo comercial con base en la legalidad en el municipio de Cumaribo | Subprogramas: Alianzas para el comercio | Secretaria de desarrollo social | Apoyar Procesos anuales de legalización y renovación comercial                         | Numero de procesos apoyados    | 0          | 3             |
|                                                                                       |                                                                                                               |            |                           |                                 |                                                                                                                   |                                         |                                 | Apoyar Procesos interinstitucionales para el fortalecimiento comercial apoyados (Dian) | Numero de procesos apoyados    | 0          | 3             |
|                                                                                       |                                                                                                               |            |                           |                                 |                                                                                                                   |                                         |                                 | Apoyar Iniciativas para el fortalecimiento comercial                                   | Número de iniciativas apoyadas | 0          | 6             |





### 3.6.1. PROGRAMA 2: AMBIENTE CONSTRUIDO

Mejorar y construir un ambiente urbano y rural de manera integral y en constante avance hacia el desarrollo ambientalmente sostenible, que contribuya a mejorar la calidad de vida de las poblacionales mediante la construcción y dotación de una infraestructura más eficiente y con una visión de desarrollo humano-sostenible que brinde un mejor entorno de las actividades sociales, económicas y político administrativas.

#### Subprograma: Movilidad e Infraestructura Vial, fluvial y aérea.

| OBJETIVO DE RESULTADO                                                      | INDICADOR                                                                                          | LINEA BASE | RESULTADOS ESPERADOS 2019 | FUENTE                                     | META DE RESULTADO                                                                                       | SUBPROGRAMA                                                     | SECTOR DE COMPETENCIA                      | META PRODUCTO                                             | INDICADOR PRODUCTO          | LINEA BASE | META PRODUCTO |
|----------------------------------------------------------------------------|----------------------------------------------------------------------------------------------------|------------|---------------------------|--------------------------------------------|---------------------------------------------------------------------------------------------------------|-----------------------------------------------------------------|--------------------------------------------|-----------------------------------------------------------|-----------------------------|------------|---------------|
| Mejorar la accesibilidad de la infraestructura de transporte del Municipio | Número de acciones para Mejorar la accesibilidad de la infraestructura de transporte del Municipio | 0          | 10                        | Secretaria de planeación e infraestructura | Implementar 10 acciones para Mejorar la accesibilidad de la infraestructura de transporte del Municipio | Subprograma: Movilidad e Infraestructura Vial, fluvial y aérea. | Secretaria de planeación e infraestructura | Formulación del Plan vial del municipio                   | Numero de planes formulados | 0          | 1             |
|                                                                            |                                                                                                    |            |                           |                                            |                                                                                                         |                                                                 |                                            | Realizar mantenimiento a Kilómetros de la red vial urbana | Kilómetros en manteamiento  | 0          | 5             |
|                                                                            |                                                                                                    |            |                           |                                            |                                                                                                         |                                                                 |                                            | Kilómetros de red vial urbana construidos                 | Kilómetros construidos      | 0          | 3             |
|                                                                            |                                                                                                    |            |                           |                                            |                                                                                                         |                                                                 |                                            | Construir Kilómetros de red vial rural                    | Kilómetros construidos      | 0          | 15            |





|  |  |  |  |  |  |  |                                                                                                                         |                                                                   |   |    |
|--|--|--|--|--|--|--|-------------------------------------------------------------------------------------------------------------------------|-------------------------------------------------------------------|---|----|
|  |  |  |  |  |  |  | Realizar<br>manteamiento a<br>Sitios críticos de<br>la red vial<br>municipal                                            | Sitios críticos<br>con<br>mantenimiento                           | 0 | 8  |
|  |  |  |  |  |  |  | Construir puentes<br>para la<br>conectividad vial<br>del municipio.                                                     | Número de<br>puestos<br>construidos                               | 0 | 10 |
|  |  |  |  |  |  |  | Realizar<br>manteamiento a<br>puentes del<br>municipio                                                                  | Numero de<br>puentes<br>mejorados en<br>su<br>infraestructura     | 0 | 8  |
|  |  |  |  |  |  |  | Gestionar en<br>mejoramiento de<br>Puertos en su<br>infraestructura                                                     | Numero de<br>puertos<br>mejorados en<br>su<br>infraestructura     | 0 | 5  |
|  |  |  |  |  |  |  | Gestionar el<br>Mejoramiento de<br>pistas en su<br>infraestructura                                                      | Numero de<br>pistas<br>mejoradas en<br>su<br>infraestructura      | 0 | 2  |
|  |  |  |  |  |  |  | Gestionar<br>proyectos de<br>impacto<br>estratégico para<br>mejorar la<br>integración de<br>cumaribo al<br>departamento | Número de<br>proyectos<br>implementados<br>de impacto<br>regional | 0 | 1  |





## Subprograma: Equipamiento Urbano

| OBJETIVO DE RESULTADO                                                                                                                    | INDICADOR                                                                                                                                                        | LINEA BASE | RESULTADOS ESPERADOS 2019 | FUENTE                                     | META DE RESULTADO                                                                                                                                                    | SUBPROGRAMA                      | SECTOR DE COMPETENCIA                      | META PRODUCTO                                                                                  | INDICADOR PRODUCTO                                     | LINEA BASE | META PRODUCTO |
|------------------------------------------------------------------------------------------------------------------------------------------|------------------------------------------------------------------------------------------------------------------------------------------------------------------|------------|---------------------------|--------------------------------------------|----------------------------------------------------------------------------------------------------------------------------------------------------------------------|----------------------------------|--------------------------------------------|------------------------------------------------------------------------------------------------|--------------------------------------------------------|------------|---------------|
| Construir, ampliar y mantener la infraestructura física municipal y demás bienes muebles e inmuebles de uso público de propiedad oficial | Número de acciones para Construir, ampliar y mantener la infraestructura física municipal y demás bienes muebles e inmuebles de uso público de propiedad oficial | 0          | 8                         | Secretaria de planeación e infraestructura | Implementar 8 acciones para Construir, ampliar y mantener la infraestructura física municipal y demás bienes muebles e inmuebles de uso público de propiedad oficial | Subprograma: Equipamiento Urbano | Secretaria de planeación e infraestructura | Construir el Centro de acopio comercial municipal                                              | Número de centros de acopio construidos                | 0          | 1             |
|                                                                                                                                          |                                                                                                                                                                  |            |                           |                                            |                                                                                                                                                                      |                                  |                                            | Realizar adecuaciones a Espacio públicos, de parques, zonas verdes y ornamentación Municipales | Numero de adecuaciones realizadas                      | 0          | 12            |
|                                                                                                                                          |                                                                                                                                                                  |            |                           |                                            |                                                                                                                                                                      |                                  |                                            | Gestionar la construcción de Centros de integración ciudadana                                  | Número de centros de integración ciudadana construidos | 0          | 2             |
|                                                                                                                                          |                                                                                                                                                                  |            |                           |                                            |                                                                                                                                                                      |                                  |                                            | Gestionar la construcción del Centro transitorio de responsabilidad penal para adolescentes    | Número de centros transitorios construidos             | 0          | 1             |





|  |  |  |  |  |  |  |  |                                                                                               |                                           |   |   |
|--|--|--|--|--|--|--|--|-----------------------------------------------------------------------------------------------|-------------------------------------------|---|---|
|  |  |  |  |  |  |  |  | Realizar en manteamiento a la infraestructura municipal                                       | Numero de mantenimiento realizados        | 0 | 8 |
|  |  |  |  |  |  |  |  | Gestionar la construcción de la Casa de justicia municipal                                    | Número de casas de justicia construidas   | 0 | 1 |
|  |  |  |  |  |  |  |  | Construir la morgue municipal                                                                 | Numero de morgues municipales construidas | 0 | 1 |
|  |  |  |  |  |  |  |  | Gestionar proyectos de impacto social y urbanístico para el municipio<br>Proyectos de impacto | <número de proyectos gestionados          | 0 | 2 |

### CAPITULO III

#### PLAN FINANCIERO Y PLURIANUAL DE INVERSIONES

**ARTÍCULO DECIMO PRIMERO: PLAN FINANCIERO:** El Plan Financiero permite establecer la capacidad de inversión del municipio en el corto y mediano plazo para financiar y ejecutar los programas y proyectos identificados en el Plan de Desarrollo, conforme a las prioridades establecidas y con las posibilidades reales de financiamiento a través de las diferentes fuentes de financiamiento.

Las principales fuentes de recursos con que cuenta el Municipio de Cumaribo para financiar lo establecido en su Plan de Desarrollo son las siguientes:





- Recursos propios (Libre destinación y Forzosa inversión).
- Transferencias del Sistema General de Participaciones (SGP Ley 715/2001).
- Regalías (Directas e Indirectas).
- Recursos de crédito
- Recursos de cofinanciación.

Recursos Propios: Se refiere a los recursos que recauda el municipio en forma regular y pertinente por autorización de la Ley por concepto de impuestos, tasas, multas y contribuciones. Se clasifican en tributarios y no tributarios. De estos recursos, los denominados Ingresos Corrientes de Libre Destinación – ICLD - son la base principal con que el municipio cubre sus gastos de funcionamiento (80%) y financia parcialmente gastos de inversión (20%).

Sistema General de Participaciones - SGP: El Sistema General de Participaciones corresponde a los recursos que la Nación transfiere , por mandato de los artículos 356 y 357 de la constitución Política (reformados por los actos Legislativos 01 de 2001y 04 de 2007), a las entidades territoriales – departamentos, distritos y municipios, para la financiación de los servicios a su cargo, en salud, educación, agua potable y saneamiento básico y los definidos por las Leyes 715 de 2001, 1122 y 1176 de 2007.

Regalías: Son la compensación económica que percibe el municipio por concepto de explotación de recursos naturales no renovables, en su jurisdicción. Estos recursos pueden ser:

- Indirectas: Son las asignadas mediante el nuevo Sistema General de Regalías.

Recursos de Crédito: Son los recursos obtenidos a través de entidades crediticias, mediante operaciones de crédito público, los mismos que se deben reembolsar de acuerdo con el plazo establecido (mayor de un año) y en las condiciones establecidas contractualmente.





Recursos de Cofinanciación: Se refiere a los recursos adicionales a los que se accede mediante la ejecución de proyectos específicos, la fuente principal de estos recursos son las entidades de nivel nacional, entidades de cooperación internacional y el sistema general de regalías

En el Plan Financiero se presenta la participación y proyección de las diferentes fuentes de financiación, con base en el comportamiento histórico de cada uno de sus componentes y con las expectativas planteadas en algunos rubros específicos. Por cuanto los recursos financieros con que cuenta el Municipio son insuficientes para atender todos sus propósitos.

| CUENTA                                      | A2016         | A2017         | A2018         | A2019         |
|---------------------------------------------|---------------|---------------|---------------|---------------|
| <b>INGRESOS TOTALES</b>                     | <b>38.415</b> | <b>39.606</b> | <b>40.887</b> | <b>42.208</b> |
| <b>1. INGRESOS CORRIENTES</b>               | <b>3.066</b>  | <b>3.196</b>  | <b>3.332</b>  | <b>3.474</b>  |
| <b>1.1 INGRESOS TRIBUTARIOS</b>             | <b>1.901</b>  | <b>1.996</b>  | <b>2.095</b>  | <b>2.200</b>  |
| 1.1.1. PREDIAL                              | 1.103         | 1.158         | 1.216         | 1.276         |
| 1.1.2. INDUSTRIA Y COMERCIO                 | 137           | 143           | 150           | 158           |
| 1.1.3. SOBRETASA A LA GASOLINA              | 32            | 33            | 35            | 36            |
| 1.1.4. OTROS                                | 630           | 662           | 695           | 729           |
| <b>1.2. INGRESOS NO TRIBUTARIOS</b>         | <b>683</b>    | <b>717</b>    | <b>752</b>    | <b>790</b>    |
| <b>1.3. TRANSFERENCIAS</b>                  | <b>1.166</b>  | <b>1.201</b>  | <b>1.237</b>  | <b>1.274</b>  |
| 1.3.1. DEL NIVEL NACIONAL                   | 1.166         | 1.201         | 1.237         | 1.274         |
| 1.3.2. OTRAS                                | -             | -             | -             | -             |
| <b>GASTOS TOTALES</b>                       | <b>37.093</b> | <b>38.890</b> | <b>40.775</b> | <b>40.538</b> |
| <b>3. GASTOS CORRIENTES</b>                 | <b>2.884</b>  | <b>2.971</b>  | <b>3.060</b>  | <b>3.151</b>  |
| <b>3.1. FUNCIONAMIENTO</b>                  | <b>2.884</b>  | <b>2.971</b>  | <b>3.060</b>  | <b>3.151</b>  |
| 3.1.1. SERVICIOS PERSONALES                 | 1.339         | 1.379         | 1.421         | 1.463         |
| 3.1.2. GASTOS GENERALES                     | 618           | 637           | 656           | 675           |
| 3.1.3. TRANSFERENCIAS PAGADAS               | 927           | 955           | 983           | 1.013         |
| 3.2. INTERESES DEUDA PUBLICA                | -             | -             | -             | -             |
| <b>DESAHORRO / AHORRO CORRIENTE (1 - 3)</b> | <b>182</b>    | <b>226</b>    | <b>273</b>    | <b>323</b>    |
| <b>2. INGRESOS DE CAPITAL</b>               | <b>35.348</b> | <b>36.409</b> | <b>37.555</b> | <b>38.734</b> |
| 2.1. REGALIAS                               | 1.600         | 1.000         | -             | 600           |





|                                                  |               |               |               |               |
|--------------------------------------------------|---------------|---------------|---------------|---------------|
| 2.2. TRANSF. NACIONALES (SGP, etc.)              | 33.138        | 34.132        | 35.156        | 36.210        |
| 2.3. COFINANCIACION                              | 800           | 850           | 900           | 950           |
| 2.4. OTROS                                       | 1.360         | 1.428         | 1.499         | 1.574         |
| <b>4. GASTOS DE CAPITAL (INVERSION)</b>          | <b>34.209</b> | <b>35.919</b> | <b>37.715</b> | <b>37.386</b> |
| 4.1.1.1. FORMACION BRUTAL DE CAPITAL F.          | 29.988        | 31.487        | 33.062        | 32.500        |
| 4.1.1.2. OTROS                                   | 4.221         | 4.432         | 4.654         | 4.886         |
| <b>DEFICIT O SUPERAVIT TOTAL (1 - 3 + 2 - 4)</b> | <b>1.322</b>  | <b>716</b>    | <b>112</b>    | <b>1.671</b>  |
| 5. FINANCIAMIENTO (5.1 + 5.2)                    | (1.322)       | (716)         | (112)         | (1.671)       |
| 5.1. CREDITO INTERNO Y EXT. (5.1.1 - 5.1.2.)     | -             | -             | -             | -             |
| 5.1.1. DESEMBOLSOS (+)                           | -             | -             | -             | -             |
| 5.1.2. AMORTIZACIONES (-)                        | -             | -             | -             | -             |
| 5.2. RECURSOS BALANCE, VAR. DEPOSITOS            | 1.322         | 716           | 112           | 1.671         |
| <b>SALDO DE DEUDA</b>                            | <b>-</b>      | <b>-</b>      | <b>-</b>      | <b>-</b>      |

Fuente: marco fiscal de mediano plazo ajuste 2015

**ARTÍCULO DECIMO SEGUNDO: PLAN DE GESTION MUNICIPAL.** El plan de gestión municipal estar a cargo del despacho del alcalde y comprenderá la gestión integral de recursos por medio de un plan de acción con metas de gestión claras y medibles.

**ARTÍCULO DECIMO TERCERO: PLAN PLURIANUAL DE INVERSIONES:** El plan plurianual de inversiones esta descrito en el anexo técnico número uno (1) y hace parte integral del presente acuerdo.

## CAPITULO IV

### **GESTIÓN PARA RESULTADOS, SEGUIMIENTO Y EVALUACIÓN DEL PLAN**

#### **ARTÍCULO DECIMO CUARTO: GESTIÓN PARA RESULTADOS:**

El monitoreo del Plan de Desarrollo **“NUESTRO COMPROMISO ES CUMARIBO 2016 – 2019”** permite al gobierno municipal y a la ciudadanía conocer el avance en la implementación de los programas y sus metas, lo que posibilita mejorar la efectividad y







eficiencia de la Política municipal. El Seguimiento se desarrolla en el marco del Sistema Nacional de Evaluación de Gestión y Resultados (Sinergia) y su estrategia para construir y monitorear planes de desarrollo a nivel municipal.

Los resultados del monitoreo del Plan de Desarrollo serán reportados periódicamente al consejo territorial de planeación, Concejo municipal, entidades departamentales y nacionales que desarrollan sus actividades en el municipio y a la comunidad del municipio, con el fin de promover una cultura de rendición de cuentas de la administración, información pública y gestión orientada a resultados.

El esquema de monitoreo del Plan de Desarrollo está estructurado en tres niveles, un nivel estratégico en el cual el gobierno municipal monitoreará las prioridades en las que su ejecución corresponde al consejo de gobierno. En un segundo nivel se monitorean los temas sectoriales cuya ejecución corresponde a una dependencia o secretaria en particular, lo que permitirá conocer el avance de las responsabilidades asignadas a cada una de ellas. Y en un tercer nivel los indicadores de gestión, que permiten establecer el desempeño de las secretarías o dependencias municipales, su eficiencia y mejoramiento en función de las metas sectoriales o estratégicas, lo que permitirá establecer los avances, responsabilidades y coherencia de las acciones de las secretarías y dependencias con los propósitos del gobierno municipal.

La construcción del sistema de seguimiento tuvo como referencia las cadenas de valor, elaboradas para cada uno de los programas, en ellas se estableció la manera en que se articulan los distintos momentos de la política pública local, para alcanzar las metas propuestas, que a su vez están alineadas con las tres prioridades del gobierno nacional relacionadas con: Paz, Equidad y Educación.

En este capítulo, incluye los programas, indicadores priorizados, líneas de base y metas para el cuatrienio, que se consolidan en lo que se conoce como tablero de control.

Para la implementación del proceso de monitoreo, la Administración Municipal, cuenta con personal profesional, técnico y de servicios vinculado a cada una de las secretarías y dependencias de la entidad pública local.

El monitoreo al Plan de Desarrollo, será una tarea prioritaria para el gobierno municipal de Cumaribo, por la importancia que reviste para el Alcalde el tema de transparencia, rendición pública de cuentas e información ciudadana, en este sentido se propenderá por





la realización de rutinas de consejo de gobierno para proceder al análisis, con la frecuencia que cada programa requiera, para establecer el estado de avance de las metas prioritarias, sectoriales y de gestión.

Los indicadores tendrán seguimiento bajo la responsabilidad de cada uno de los secretarios o secretarias y jefes de dependencia de acuerdo a los planes asignados, en la medida en que se dé cumplimiento a las metas y serán consolidados por la secretaria de planeación en el tablero de control.

La información para el proceso de seguimiento será administrada durante el primer año en plantillas tipo Excel, en formatos matriciales en los que se alimentará el tablero de control, para el segundo tercer y cuarto año de gobierno, se establecerá la posibilidad de disponer con el soporte del Departamento Nacional de Planeación herramientas tecnológicas o aplicativos más desarrollados que sirvan de apoyo al proceso de monitoreo del Plan.

**ARTÍCULO DECIMO CUARTO: VIGENCIA:** El presente Acuerdo regirá a partir de la fecha de su sanción y publicación, deroga y modifica las disposiciones que le sean contrarias.

### **PUBLÍQUESE Y CÚMPLASE**

Dada en el salón de Sesiones del Honorable Concejo Municipal a los veintiocho (28) días del mes de mayo del año dos mil dieciséis (2016).

**Mauricio Martínez Ponareb**  
Presidente del HCMC

**Parmenio Arenas Alarcón**  
Primer Vicepresidente HCMC





---

## BIBLIOGRAFIA

- ✓ DEPARTAMENTO NACIONAL DE PLANEACIÓN. Guía para la gestión pública territorial – Planeación para el desarrollo integral en las entidades Territoriales 2012 - 2015. Bogotá.
- ✓ SABOGAL TAMAYO, Julián. Desarrollo Humano Multidimensional, Óp. cit.
- ✓ Decreto 0280 del 18 de febrero de 2015.
- ✓ DEPARTAMENTO NACIONAL DE PLANEACIÓN. Guía para la incorporación de la variable étnica y el enfoque diferencial en la formulación e implementación de planes y políticas a nivel nacional y territorial 2012 - 2015. Bogotá, 2012. p. 23 - 25.
- ✓ Plan de desarrollo municipal Cumaribo-Vichada 2008-2011
- ✓ Plan básico de ordenamiento territorial 2008
- ✓ Instituto Colombiano para la Evaluación de la Educación. Pruebas saber.(s.f). Recuperado el 7 enero de 2016, <http://www.icfes.gov.co/index.php>.
- ✓ Estándares Básicos de Competencias en Lenguaje, matemáticas, ciencias y ciudadanas. MEN
- ✓ Ministerio de Educación Nacional (1998). Matemáticas. Lineamientos curriculares. MEN. Bogotá, págs. 36, 38, 41 y 42.
- ✓ Informe rendición de cuentas gobernación del vichada 2015.
- ✓ Política Pública para la primera infancia 2013
- ✓ Plan vial departamental del Vichada 2011-2019





---

## Referencias

Correa, H., Ruiz, S., Arévalo, L (Eds). 2006. Plan de acción en Biodiversidad de la cuenca del Orinoco – Colombia (2005–2015): Propuesta Técnica. Corporinoquia, Cormacarena, Instituto Humboldt, Unitrópico, Fundación Omacha, Fundación Horizonte Verde, Universidad Javeriana, Unillanos, WWF, Colombia GTZ, Bogotá. 273 pp.

Hernández y Rincón. 2002. Caracterización Preliminar para la formulación del Plan de Manejo del PNN El Tuparro. Informe Final. DTAO-UAESPNN. Bogotá. Ajustar esta referencia.

Hernández, N. 2014. Caracterización Socioeconómica preliminar para el proceso de declaratoria del sitio denominado Selvas Transicionales de Cumaribo, Municipio de Cumaribo, Vichada. Parques Nacionales Naturales de Colombia.

IavH-WWF. 2003. Vacíos de Conservación del Sistema de Parques Nacionales Naturales de Colombia desde una Perspectiva Ecorregional. WWF Colombia (Fondo Mundial para la Conservación de la Naturaleza)- Instituto de Investigaciones de Recursos Biológicos Alexander Von Humboldt. Bogotá.

Martínez, M. 2014. Programa de Prevención, Vigilancia y Control del PNN El Tuparro. Informe de resultados años 2011-2013.

Mendoza H. 2007. Vegetación. Capítulo 3. En: H. Villarreal y J. Maldonado (comp.). Caracterización biológica del Parque Nacional Natural El Tuparro (Sector Noreste), Vichada, Colombia. Instituto de Investigación de Recursos Biológicos Alexander Von Humboldt. Bogotá Colombia. 286pp.

Peñuela, L., Castro, F., & Ocampo, N. 2011. Las Reservas Naturales del Nudo Orinoquia en su rol de conservación de la biodiversidad. Bogotá: Fundación Horizonte Verde y Resnatur.

Patiño, L., Berman, E., Villarraga, A., Rodríguez, A., Rodríguez, J., Ramírez, R., Alvarado, B. 2005. Línea base para la planeación del Manejo Parque Nacional Natural El Tuparro. Parques Nacionales Naturales de Colombia. Dirección Territorial Amazonia Orinoquia PNN Cahuinarí (Amazonas).





---

Villarreal-Leal H., Álvarez-Rebolledo M., Higuera-Díaz M., Aldana-Domínguez J., Bogotá- Gregory J. D., Villa-Navarro F. A., Von Hildebrandt P., Prieto-Cruz A., Maldonado-Ocampo J. A., Umaña-Villaveces A.M., Sierra S. y Forero F. 2009. Caracterización de la biodiversidad de la selva de Matavén (sector centro-oriental) Vichada, Colombia. Instituto de Investigación de Recursos Biológicos Alexander von Humboldt y Asociación de Cabildos y Autoridades Tradicionales Indígenas de la selva de Matavén (Acatisema). Bogotá, D. C., Colombia. 186 p. + DVD.

