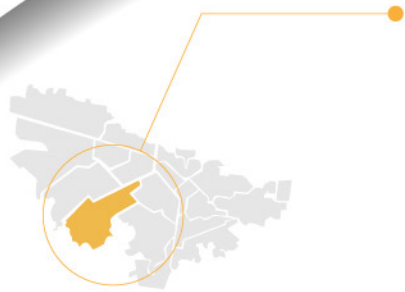


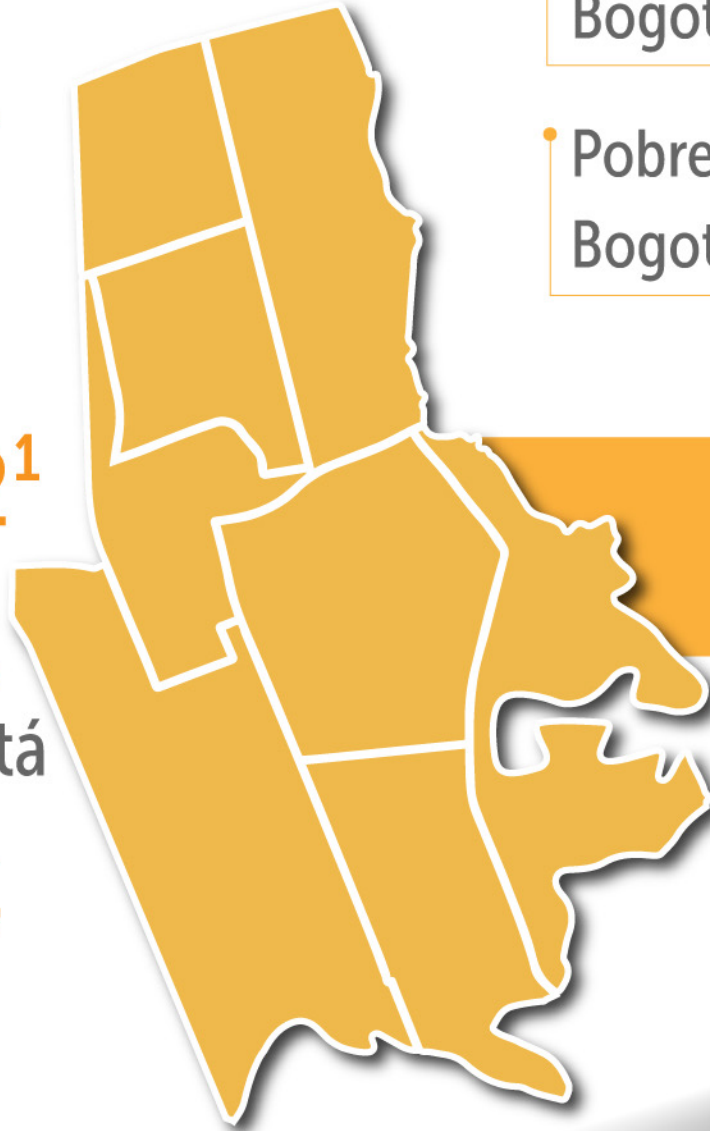
Localidad de **Fontibón**



Extensión **33,2 Km²**¹

Representa el **2,02%**
del área total de Bogotá

Población: **386.864**
habitantes en 2020²

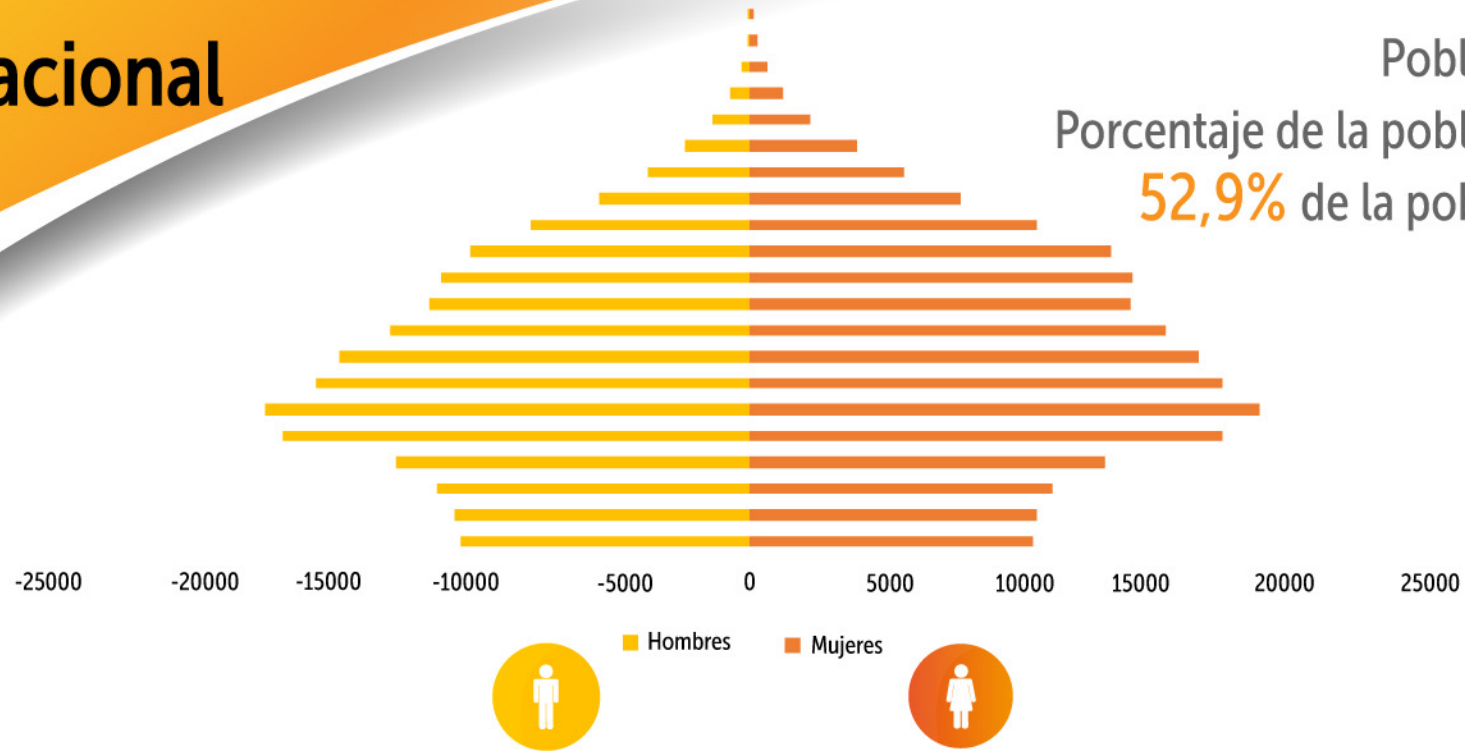


Pobreza monetaria 2017: **8,5%**³
Bogotá 2020: **40,1%**⁴

Pobreza multidimensional 2017: **3,2%**⁵
Bogotá 2019: **7,1%**⁶

• Unidades operativas 2020: **32**⁸
• Comisarías de Familia: **1**⁷

Estructura Poblacional 2020



Distribución etaria de la población

- Personas mayores de 60 años: **14,2%**
- Adultos 25-59 años: **53,2%**
- Jóvenes 15-24 años: **15,7%**
- Niños y niñas 5-14 años: **11,4%**
- Primera infancia 0-4 años: **5,5%**



Tasa global de cobertura bruta en educación 2018⁹

Bogotá: 87,3%

Fontibón: 67%



Tasa de deserción en instituciones educativas públicas 2017¹⁰

Bogotá: 1,6%

Fontibón: 1,6%



Tasa de ocupación

Bogotá 2020: 54,9%¹¹

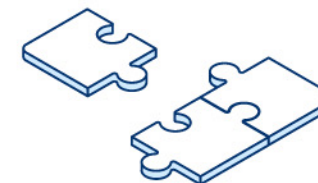
Fontibón 2017: 56,5%¹²



Tasa de desempleo

Bogotá 2020: 17,6%¹³

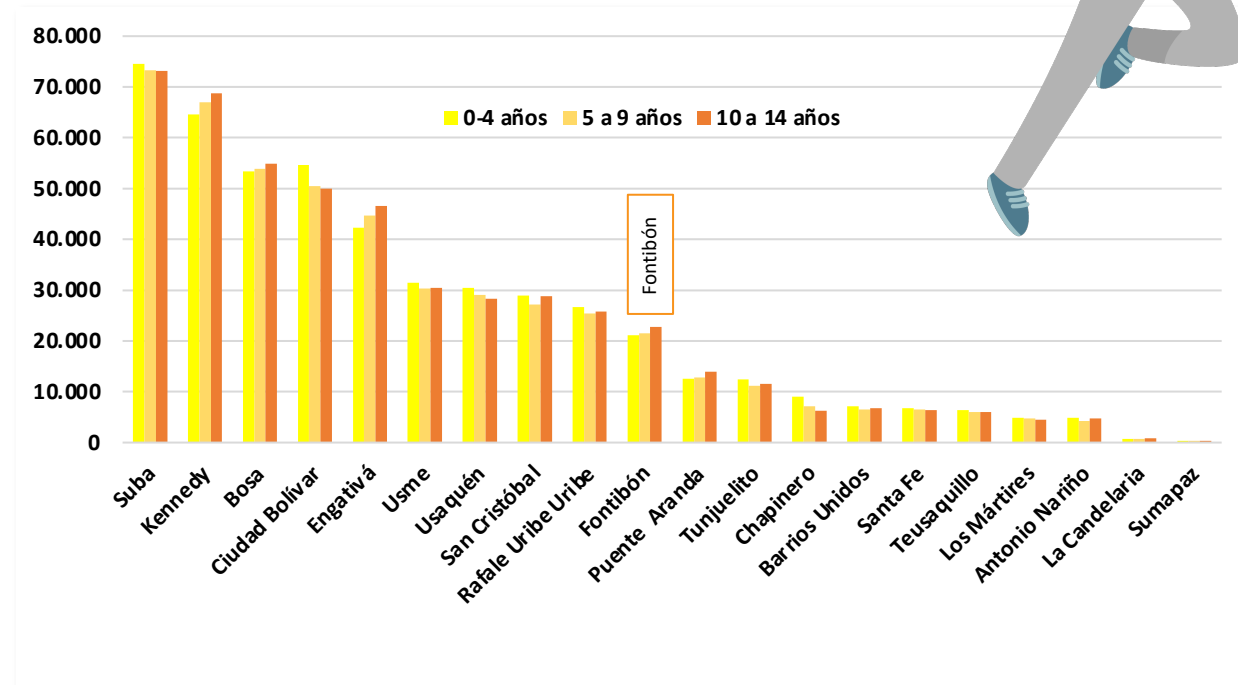
Fontibón 2017: 8,78%¹⁴



Teniendo en cuenta que la fuente de información de un número importante de indicadores, principalmente de caracterización poblacional, corresponde a encuestas y no registros administrativos, la periodicidad de estas, en muchos casos no es anual.

Infancia y Adolescencia 2020¹⁵

En 2020, Fontibón ocupó el puesto 10 en población de 0 a 14 años, representando el 4,4% de la población de niños, niñas y adolescentes de Bogotá.





Participación de la población de (0-9 años) en el total de la población 2005,2018 y 2020¹⁶

Para los años 2005, 2018 y 2020 la participación de la población de 0 a 9 años en la localidad es inferior a la participación que la misma población tiene en la ciudad. En 2018, con respecto a 2005, esta población redujo su participación en 6,2 puntos porcentuales frente al total de la población de la localidad.

Año	Población 0-9 años Fontibón	% frente a la población total de la localidad	Población 0-9 años de Bogotá	% frente a la población total de Bogotá
2005	52.344	17,6	1.263.669	18,8
2018	41.934	11,4	947.101	12,7
2020	42.591	11,0	976.110	12,6



Participación de la población entre 10 a 14 años en el total de población 2005, 2018 y 2020¹⁷

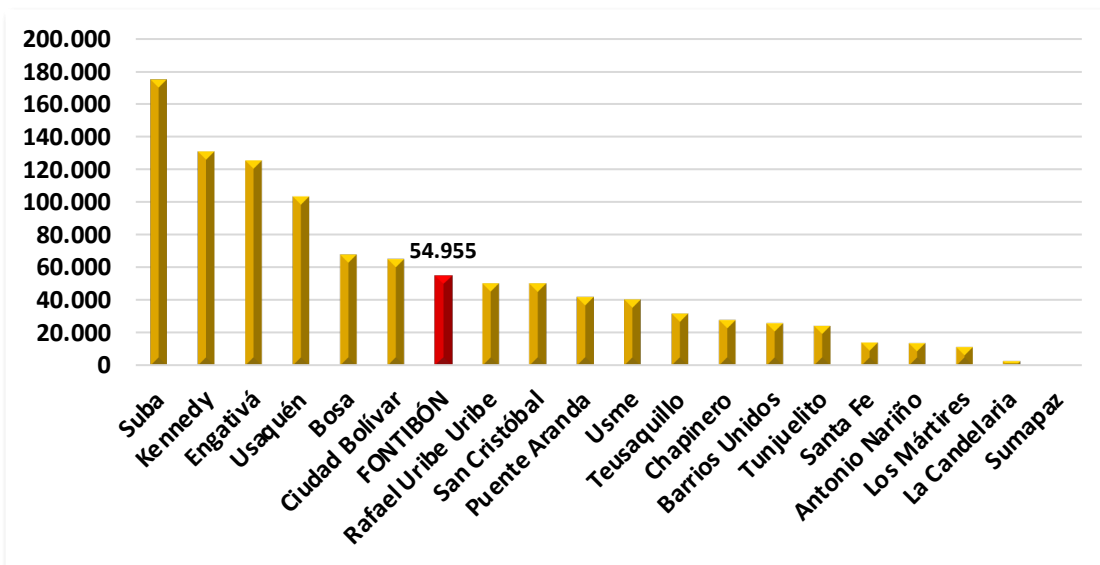
Para los años 2005, 2018 y 2020 la participación de la población de 10 a 14 años en la localidad es inferior a la participación que la misma población tiene en la ciudad. En 2018, con respecto a 2005, esta población redujo su participación en 3,06 puntos porcentuales frente al total de la población de la localidad.



Año	Población 10-14 años de Fontibón	% frente a la población total de la localidad	Población 10-14 años de Bogotá	% frente a la población total de Bogotá
2005	27.526	9,30	654.408	9,75
2018	22.862	6,24	494.231	6,66
2020	22.770	5,88	490.700	6,33

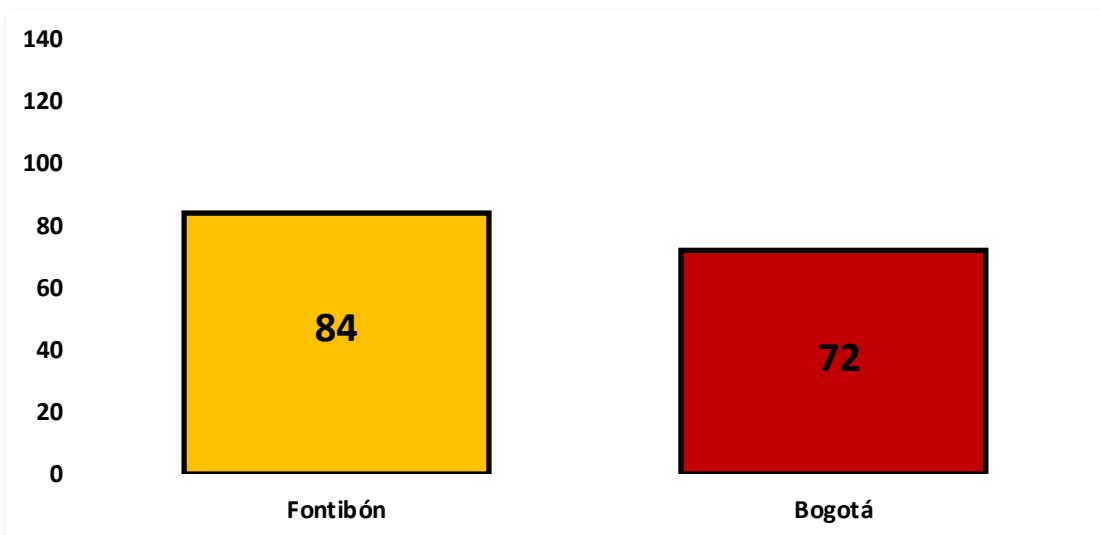
Población mayor de 60 años 2020¹⁸

Fontibón ocupa el puesto siete (7) en población mayor de 60 años, representando el 5,19% del total de esta población en la ciudad.



Índice de envejecimiento 2020¹⁹

En Fontibón existen 84 personas mayores (de 60 años y más) por cada 100 menores de 0 a 14 años, tasa superior a la registrada por la ciudad que es de 72.



Participación de la población **mayor de 60 años** en el total de la población **2005, 2018 y 2020**

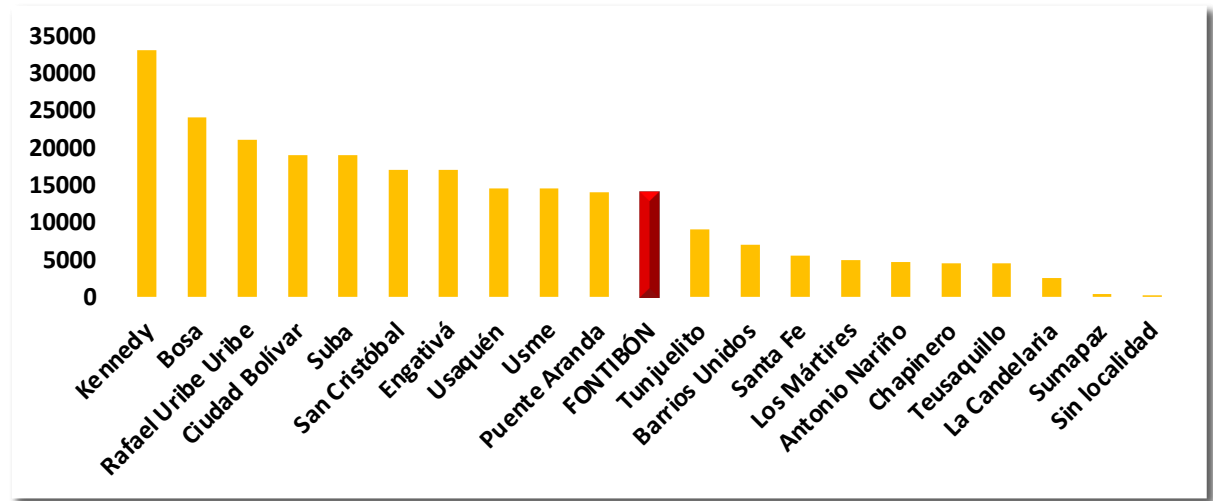
Para el 2005 la participación de la población mayor de 60 años en la localidad fue inferior a la participación que la misma población tiene en la ciudad; en 2018 y 2020 esa participación fue mayor. En 2018, con respecto a 2005, esta población aumentó su participación en 5,8 puntos porcentuales frente al total de la población de la localidad.

Año	Población mayor de 60 años de Fontibón	% frente a la población total de la localidad	Población mayor de 60 años de Bogotá	% frente a la población total de Bogotá
2005	21.352	7,21	507.064	7,55
2018	48.284	13,1	946.567	12,7
2020	54.955	14,2	1.058.209	13,6



Población con discapacidad 2019²⁰

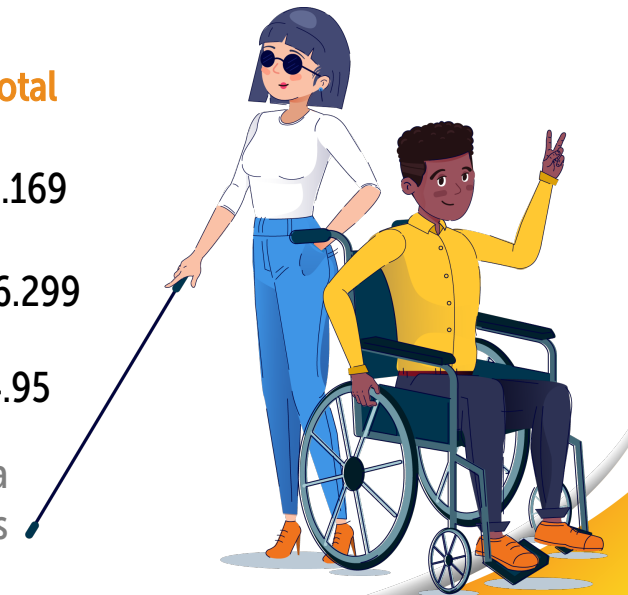
Fontibón ocupa el puesto once (11) en población con discapacidad de la ciudad, con un 5,0%, entre las 20 localidades de la ciudad.



Población con discapacidad según el momento del curso de vida (2017)²¹

	Infancia	Adolescencia	Juventud	Adultez	Vejez	Sin dato	Total
Fontibón	324	324	893	4.442	7.183	3	13.169
Bogotá	7.467	8.268	22.856	79.407	148.147	154	266.299
%	4	3,92	3,91	5,59	4,85	1,95	4.95

Fontibón concentra el 4% de la población menor de 14 años con discapacidad de la ciudad y el 3,9% de la población adolescente. Sin embargo, al interior de la localidad, el grupo mayoritario son las personas mayores (7.183 personas mayores).



Salud



Aseguramiento en salud 2019²²

	Contributivo	Subsidiado
Bogotá	76,5%	14,8%
Fontibón	83,1%	6,2%

Prevalencia de desnutrición global en menores de 5 en 2019²⁴

Bogotá.	4,7%	Fontibón	3,7%
---------	------	----------	------

Embarazo adolescente 2019²³

	10-14 años	15-19 años
Bogotá	274	10.675
Fontibón	13	310

Tasa de mortalidad infantil por mil nacidos vivos 2019²⁵

Bogotá.	9,6%	Fontibón	10,9%
---------	------	----------	-------

Número de personas LGBTI 2017²⁶

	Homosexual	Bisexual	Transgénero	Intersexual	Total
Bogotá	33.812	13.253	2.907	610	50.582
Fontibón	1.904	328	109	22	2.363



Habitante de calle 2017²⁷

118 personas habitantes de calle de Bogotá fueron censadas en Fontibón, durante el VII Censo Habitante de Calle 2017. El total de Bogotá es **9.538**.



Personas víctimas de violencia intrafamiliar 2019²⁸

	Menores de 18 años	Mayores de 60 años	Población total
Bogotá	13.068	2.138	29.601
Fontibón	406	87	1.142

Fontibón representa el 3,8% de los casos de violencia intrafamiliar de Bogotá. En el 74,4% de los casos, la violencia intrafamiliar al interior de la localidad es contra las mujeres.



Mapas de pobreza de Fontibón 2020²⁹

27.078 hogares en deciles 6-10 (más altos) de pobreza multidimensional.

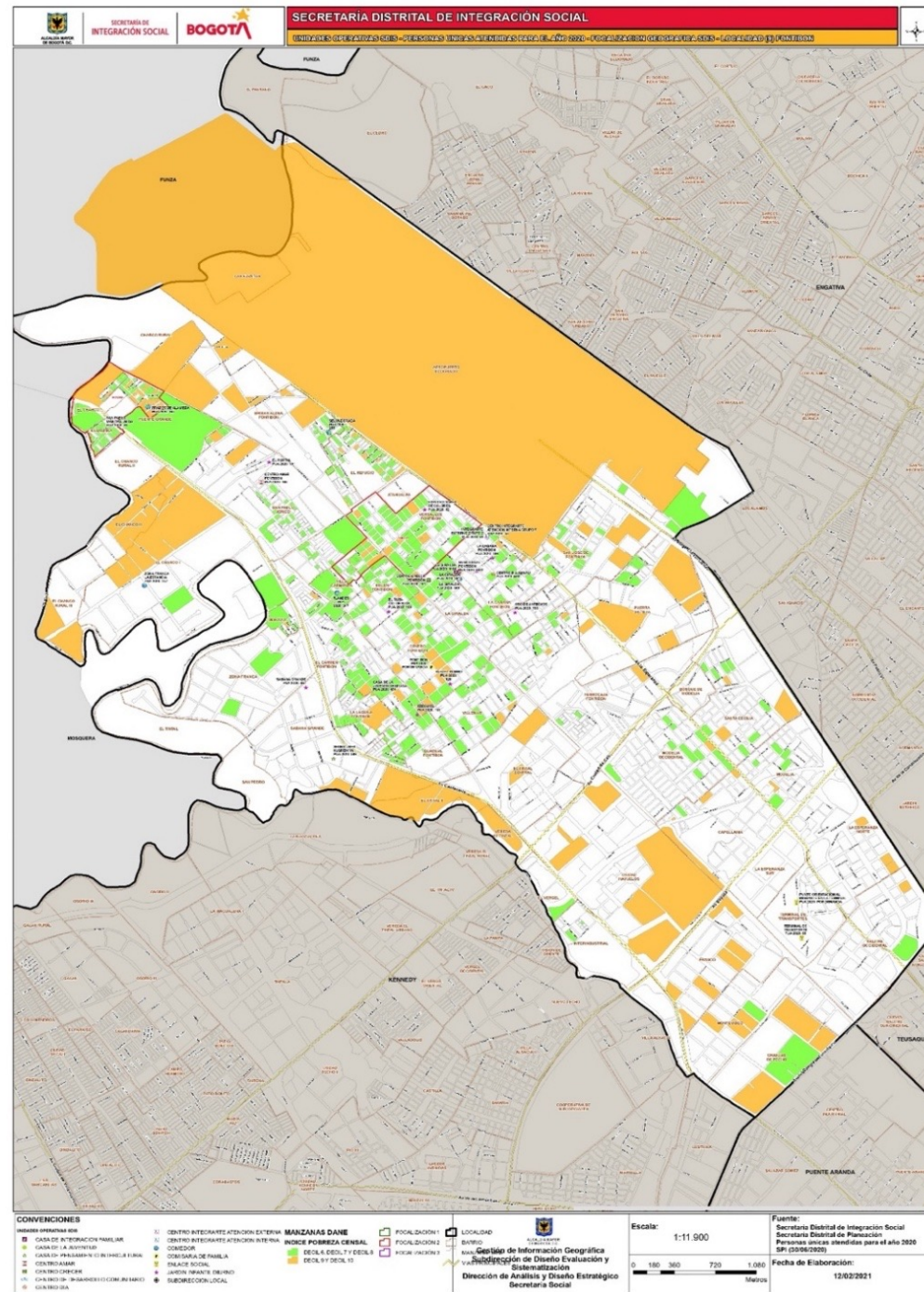
77.987 personas que perteneces a los Hogares en deciles 6-10 (más altos) de Pobreza multidimensional.

Hogares	Personas
	Decil 10
598	1.824
	Decil 9
2.725	8.478
	Decil 8
4.538	13.582
	Decil 7
8.876	23.701
	Decil 6
10.341	30.402



* Focalización geográfica asociada al polígono geográfico definido a partir de la RESOLUCIÓN No. 0837 del 17 de mayo de 2020 "Por la cual se formaliza e institucionaliza por parte de la Secretaría Distrital de Integración Social la modalidad de focalización geográfica (mapas de pobreza) para la identificación de potenciales beneficiarios del canal de transferencias de subsidios en especie del Sistema Distrital Bogotá Solidaria en Casa y se dictan otras disposiciones".

Manzanas en deciles 6-10 de IPM diferenciadas



**Personas Únicas
Atendidas (PÚA)
por la SDIS en
Fontibón
en el año 2021**

Proyecto	Servicio	Personas atendidas 2021	Unidades Operativas
Comisaría	Comisaría de Familia	2.754	1
Migrantes	Atención inicial	223	1
Procesos Territoriales	Centros de Desarrollo Comunitario	167	1
Juventud	Casas de la Juventud	704	1
Infancia	Estrategia de participación infantil	7	-
	Jardín Infantil Diurno	1.657	16
	Casa de Pensamiento Intercultural	208	1
	Centros Amar	233	1
	Creciendo en Familia	496	1
	Nutrición	Bonos Centros Amar	56
Bono tres niños Centros Amar		7	-
Bono cuatro niños Centros Amar		1	-
Comedores		1.332	5
Bonos Creciendo en Familia		379	-
Bonos gestantes lactantes		103	-
Paquetes alimentarios casos especiales		1	-
Bonos fin de año Centros Crecer		96	-
Bonos personas con discapacidad		575	-
Bonos Bogotá Te Nutre		207	-
Paquetes alimentarios		478	-
Bonos fin de año jardines		1.881	-

Personas Únicas
Atendidas (PÚA)
por la **SDIS** en
Fontibón
en el año 2021

Proyecto	Servicio	Personas atendidas 2021	Unidades Operativas
Territorios Cuidadores	Enlace Social	300	-
	Atención social y gestión del riesgo	15	-
	Diálogos territoriales interno	43	-
LGBTI	Atención Integral a la Diversidad Sexual y de Género	12	-
Habitabilidad en calle	Ciudadanos y ciudadanas habitantes de calle atendidos a través de contacto y atención en calle	106	-
Vejez	Bono personas mayores Centro Día	221	-
	Centros Día	528	1
	Apoyos económicos	2.031	-
	Identificación de personas mayores	929	-
	Apoyo económico C	999	-
Discapacidad	Centros Crecer	98	1
	Centros Integrarte Atención Interna-Externa	117	2
	Estrategia de inclusión comunitaria	590	-

Fuente: Elaboración grupo de Investigaciones DADE a partir de reporte Personas Únicas Atendidas -SDIS- Calidad de la información. Subdirección de Diseño, Evaluación y Sistematización (2021).

**Personas únicas atendidas en el periodo 01/01/2021 y el 31/05/2021

Lista de Fuentes

1. Secretaría Distrital de Planeación (2017). Monografías por localidad 2017. Información a partir de Base de Datos Geográfica Corporativa BDGC (SDP).
2. Departamento Administrativo Nacional de Estadística -DANE-. (2018). Proyecciones de población desagregadas por localidades 2018-2035 y UPZ 2018-2024.
3. Cálculos a partir de la Encuesta Multipropósito de Bogotá 2017.
4. Departamento Administrativo Nacional de Estadística -DANE-. (2020). Pobreza monetaria en Colombia. Resultados 2020.
5. Cálculos a partir de la Encuesta Multipropósito de Bogotá 2017.
6. Departamento Administrativo Nacional de Estadística -DANE-. (2018). Encuesta Nacional de Calidad de Vida. Datos expandidos con proyecciones de población, con base en los resultados del Censo Nacional de Población y Vivienda 2018.
7. Secretaría Distrital de Integración Social. (2020). Dirección de Análisis y Diseño Estratégico.
8. Secretaría Distrital de Integración Social. (2020). Dirección de Análisis y Diseño Estratégico.
9. Matrícula Oficial SIMAT (2018). Fecha de corte 28 de febrero. -Matrícula no oficial DANE - Censo C-600 de 2018. Elaboración y cálculos: Oficina Asesora de Planeación - Grupo Gestión de la información.
10. Elaboración y cálculos de la Oficina Asesora de Planeación (2017). Grupo Gestión de la Información de la Secretaría de Educación Distrital con base en los datos del Ministerio de Educación Nacional.
11. Departamento Administrativo Nacional de Estadísticas -DANE-. (2021). Trimestre móvil noviembre 2020-enero 2021 a partir de la Gran Encuesta Integrada de Hogares. Boletín Técnico Mercado Laboral.
12. Secretaría Distrital de Planeación (2018). Encuesta Multipropósito de Bogotá
13. Departamento Administrativo Nacional de Estadística -DANE-. (2020). Trimestre móvil noviembre 2020-enero 2021 a partir de la Gran Encuesta Integrada de Hogares. Boletín Técnico Mercado Laboral.
14. Secretaría Distrital de Planeación. (2018). Encuesta Multipropósito de Bogotá <http://www.sdp.gov.co/micrositios/encuesta-multiproposito-2017/visor2017> - fecha de publicación 29 de julio de 2018.
15. Departamento Administrativo Nacional de Estadística -DANE-. (2018). Proyecciones de población desagregadas por localidades 2018-2035 y UPZ 2018-2024.
16. Departamento Administrativo Nacional de Estadística -DANE-. (2018). Censo Nacional de Población y Vivienda 2018. Proyecciones.
17. Departamento Administrativo Nacional de Estadística -DANE-. (2018). Censo Nacional de Población y Vivienda 2018. Proyecciones.
18. Departamento Administrativo Nacional de Estadística -DANE-. (2018). Proyecciones de población desagregadas por localidades 2018-2035 y UPZ 2018-2024.
19. Departamento Administrativo Nacional de Estadística -DANE-. (2018). Censo Nacional de Población y Vivienda - DANE, 2018.
20. Secretaría Distrital de Salud. (2019). Observatorio de Salud de Bogotá-Saludata.
21. Registro para la Localización y Caracterización de Personas con Discapacidad. (2017). Ministerio de Salud y Protección Social, Secretaría Distrital de Salud. Última fecha de actualización 8 de agosto de 2017.
22. Secretaría Distrital de Salud (2019). Observatorio de Salud de Bogotá-Saludata.
23. Base de datos Aplicativo Web RUAF_ND, datos preliminares. Secretaría de Salud.
24. Secretaría Distrital de Salud (2019). Observatorio de Salud de Bogotá-Saludata.
25. Secretaría Distrital de Salud, Observatorio de Salud de Bogotá-Saludata 2019. El dato correspondiente al 2019, incluye únicamente el primer semestre del año y es 27. preliminar. Ser cuidadoso con el análisis e interpretación.
26. Secretaría de Cultura, Recreación y Deporte. (2017). Encuesta Bienal de Culturas.
27. Departamento Administrativo Nacional de Estadística -DANE- y Secretaría Distrital de Integración Social. (2017). VII Censo Habitante de Calle 2017.
28. Sistema de identificación y Registro de Beneficiarios -SIRBE- Corte a diciembre de 2019.