

**PLAN DE DESARROLLO
DEJANDO HUELLAS, COMPROMETIDO CON BUENAVISTA
2020 -2023**



FELIX GUTIERREZ CÓRDOBA
ALCALDE

MAYO 2020



Dejando Huellas,
Comprometido con Buenavista



GABINETE ADMINISTRACIÓN MUNICIPAL

FELIZ GUTIERREZ CÓRDOBA
Alcalde

PAULA GUTIERREZ ALVAREZ
Gestora Social

ADAY LOZANO GUTIERREZ
Secretario de Interior

ISIDORA MOSCOTE ARRIETA
Secretaria de planeación

JUAN GUILLERMO DIAZ VALERA
Secretario de Educación

MARIA FERNANDA GUZMAN POLO
Secretaria de Salud

OSCAR EMILIO MELENDREZ GARCES
Secretario de Cultura

SEBASTIAN ACEVEDO MEJIA
Tesorero

RAFAEL LOPEZ VERGARA
Jefe de presupuesto

KEVIN PAUL BRUN GONZALEZ
IMDER

JOHAN ANDRÉS AGAMEZ DIEGO
UMATA

JAIRO ANIBAL CORDERO MARTINEZ
Jefe Control Interno

CONCEJO MUNICIPAL

LORENA PAOLA MEJÍA NAVARRO
PRESIDENTE

JUAN FIDEL BERTEL LÓPEZ
PRIMER VICEPRESIDENTE

LUIS MIGUEL ROJAS SALAZAR
SEGUNDO VICEPRESIDENTE

LUIS FERNANDO LÓPEZ CONTRERAS
SECRETARIO GENERAL

HONORABLES CONCEJALES

JUAN FIDEL BERTEL LÓPEZ

LORENA PAOLA MEJÍA NAVARRO

LUIS MIGUEL ROJAS SALAZAR

SAILEN ESTELA CHEJNE GUZMÁN

LUIS FERNANDO HERAZO JIMÉNEZ

MARIA MARCELA BARVA BARRERA

CALIXTO ANDRÉS ACOSTA MARTINEZ

JHON MARIO BERRIO SOTO

DAVID JORGE MÁRQUEZ CHEJNE

WILMAN ENRIQUE NIEVEZ RAMÍREZ

DANIEL EDUARDO TATIS SÁENZ

COMISIONES HONORABLE CONCEJO MUNICIPAL

COMISION PRIMERA ORDENAMIENTO TERRITORIAL

JUAN FIDEL BERTEL LÓPEZ.
LORENA PAOLA MEJÍA NAVARRO.
LUIS MIGUEL ROJAS SALAZAR

COMISION SEGUNDA PRESUPUESTO Y HACIENDA

CALIXTO ANDRÉS ACOSTA MARTÍNEZ.
JOHN MARIO BERRIO SOTO.
DAVID JORGE MÁRQUEZ CHEJNE.
WILMAN ENRIQUE NIEVES RAMÍREZ.
DANIEL EDUARDO TATIS SÁENZ.

COMISION TERCERA GOBIERNO

SAILEN ESTELA CHEJNE GUZMÁN.
LUIS FERNANDO HERAZO JIMÉNEZ.
MARÍA MARCELA BARVA BARRERA.

CONCEJO TERRITORIAL DE PLANEACIÓN

AFRODESCENDIENTES

Abraham Solís Cardozo

MUJER

Leyda Argel

JUNTAS DE ACCIÓN COMUNAL

Miguel Tapia

COMERCIANTES

Eylar Mejía Castaño

EDUCACIÓN

Mario Vergara

JUVENTUD

Héctor Sotelo

CAMPESINOS

Darío Humanez

GANADEROS

Tirso José Aguirre

CULTURA

William Tapia Espitia

DEPORTES

Rufino Rodríguez

ONG's

Jorge Eliecer Escobar

ARTESANOS Y EBANISTAS

Nazir Velásquez

INDIGENAS

Marta Menco

FINANCIERO

Karol Chica

ESTUDIANTES

Hernando Mieles

SALUD

Larry Díaz Santamaría

TRANSPORTE

Alcides Luna

CULTOS RELIGIOSOS

Álvaro Pérez

AGRADECIMIENTOS INSTITUCIONALES

Orney David Chica Murillo
Jefe de talento humano

Cindy Marcela Arrieta Mausa
Personera Municipal

Liliana Lugo
Oficina Jurídica

Sandra Cortés Salgado
Oficina Jurídica

Yesid José Corpus Contreras
Coordinador gestión de riesgo

Maite
Apoyo oficina de Contratación

María Bernarda Aguirre López
Enlace Adulto Mayor

Celina Moncada
Archivo

Erlly Cuadrado Ramos
Archivo

Marbis Mariela Mausa Moreno
Auxiliar Contable

Karen Zenithh Santiz Chica
Comisaria de Familia

María Patricia Barrio Rivero
Psicóloga

Miriam Vega Ramos
Auxiliar administrativa

Kelly Soto
Aseguramiento

Yenis Sadith Álvarez Genes
Enlace Víctimas

Juan Carlos Álvarez
Enlace más familias en acción

José Andrés Ruiz Soto
Oficina Jurídica

Ana Paola García
Oficina Jurídica

Marco Antonio Fernández
Apoyo oficina de Contratación

Amada Isabel Vergara Serpa
Auxiliar Contable

Gilma Hoyos
Apoyo Oficina planeación

Rosa Leidy Artunduaga
Jefe Coordinador Banco de
Proyectos

Aleise Días Osorio
Inspector municipal de policía

Silveria Molina Hoyos
Asistente Comisaria de familia

Never Daniel Valle Legarda
Gobierno en línea

Marielis Marsiglia
Financiera

María Camila Díaz Pacheco
Secretaria de despacho

Marta Cecilia Soto Humanez
Jefe de Contabilidad

Innova Producciones
Oficina de prensa

Nevis Julia
Apoyo oficina Gestión Social

Lucina Yépez Guzmán
Servicios generales

Elvia Rosa Barrera Ramírez
Servicios Generales

Misael Atencia
Celador

EQUIPO CONSULTOR

**FUNDACIÓN LIDER DEL DESARROLLO
"FUNLIDE"**



ALVARO CABALLERO OTERO
Representante Legal

LAURA LUCIA SILGADO UPARELA
Directora de Proyecto

SAMIR RAFAEL ALVAREZ CASTRO
Coordinador del Proyecto

ROBERT SIMANCA
Asesor Financiero del Proyecto

TABLA DE CONTENIDO

LISTA DE TABLAS	10
LISTA DE ILUSTRACIONES	11
INTRODUCCIÓN	12
MISIÓN Y VISIÓN	14
MISIÓN	14
VISIÓN	14
OBJETIVO	14
1. CONTEXTO TERRITORIAL	15
GENERALIDADES	15
1.1 LOCALIZACIÓN.	15
1.2 DIVISIÓN POLÍTICA Y ADMINISTRATIVA DEL MUNICIPIO	16
1.3 CARACTERÍSTICAS DEL TERRITORIO	19
1.4 USO POTENCIAL DEL SUELO	26
1.5 USO ACTUAL DEL SUELO RURAL	27
1.6 AMENAZAS Y RIESGOS	29
2. CONTEXTO REGIONAL	34
3. ASPECTOS POBLACIONALES Y DEMOGRAFICOS	35
3.1 ASPECTOS GENERALES DE LA POBLACIÓN	35
3.2 POBLACIÓN VÍCTIMA	37
4. DIAGNOSTICO MUNICIPAL	38
4.1 ANALISIS COMPARATIVO CIERRE DE BRECHAS.	38
4.2 BUENAVISTA EQUITATIVA	41
• EDUCACIÓN	41
• SALUD	44
• VIVIENDA	47
• AGUA POTABLE Y SANEAMIENTO BÁSICO	48
• DEPORTE Y RECREACIÓN.	50
• CULTURA	50
• INCLUSION SOCIAL	51
• INDICE DE POBREZA MULTIDIMENSIONAL (IPM)	61
4.3 BUENAVISTA CON UN GOBIERNO TRANSPARENTE, EFICIENTE Y EFICAZ.	62

• FORTALECIMIENTO INSTITUCIONAL	62
• EQUIPAMIENTO	64
• PARTICIPACIÓN CIUDADANA	69
• ATENCIÓN DE DESASTRES Y EMERGENCIAS	70
• CONVIVENCIA, JUSTICIA Y SEGURIDAD CIUDADANA	70
4.4 DESARROLLO ECONÓMICO	72
• SECTOR AGRICOLA	73
• SECTOR PECUARIO	77
• SECTOR PISCICOLA	77
• ASOCIATIVIDAD	78
• TRANSPORTE Y SEGURIDAD VIAL	78
• COMERCIO Y TURISMO	79
• EMPLEO	80
4.5 CIENCIA Y TECNOLOGIA	80
4.6 MEDIO AMBIENTE	81
• SANEAMIENTO BASICO	82
• ALUMBRADO PÚBLICO	82
5. LÍNEAS ESTRATEGICAS	83
5.1 BUENAVISTA EQUITATIVA	84
5.2 BUENAVISTA CON UN GOBIERNO TRANSPARENTE, EFICIENTE Y EFICAZ	104
5.3 BUENAVISTA EMPRENDEDORA, CON MOVILIDAD, DESARROLLO ECONÓMICO AUTOSOSTENIBLE, TECNOLOGÍA E INNOVACIÓN.	110
5.4 BUENAVISTA VERDE Y AMIGABLE CON EL MEDIO AMBIENTE	116

LISTA DE TABLAS

TABLA 1.	División política del municipio
TABLA 2.	Estadísticas generales de los ecosistemas representados en el Municipio
TABLA 3.	Uso Potencial del suelo
TABLA 4.	Uso actual del suelo rural
TABLA 5.	Población por rango de edad
TABLA 6.	Población Víctima
TABLA 7.	Población víctima con enfoque diferencial
TABLA 8.	Población víctima por rangos de edad
TABLA 9.	Comparativo de indicadores para cierre de brechas
TABLA 10.	Instituciones educativas
TABLA 11.	Desagregación de estudiantes por edad
TABLA 12.	Diagnostico infraestructura educativa
TABLA 13.	Población víctima
TABLA 14.	Hechos victimizantes
TABLA 15.	Superación situación de vulnerabilidad
TABLA 16.	Herramientas de seguimiento
TABLA 17.	Medición territorial
TABLA 18.	Desagregación de población en condición de discapacidad
TABLA 19.	Situaciones de discapacidad
TABLA 20.	Hogares red unidos
TABLA 21.	Equipamiento
TABLA 22.	Casos delictivos 2019
TABLA 23.	Resultados actividad operativa
TABLA 24.	Relación de cultivos
TABLA 25.	Red vial terciaria

LISTA DE ILUSTRACIONES

Ilustración 01.	Localización municipio en el departamento
Ilustración 02.	División política Corregimientos
Ilustración 03.	Barrios en el casco urbano
Ilustración 04.	Zonificación Climática
Ilustración 05.	Uso Potencial del Suelo
Ilustración 06.	Uso actual del Suelo
Ilustración 07.	Amenaza por inundaciones zona rural
Ilustración 08.	Amenaza por inundaciones Casco urbano
Ilustración 09.	Subregión
Ilustración 10.	Población por género
Ilustración 11.	Población por ubicación
Ilustración 12.	Pirámide poblacional
Ilustración 13.	Desagregación de cobertura educativa
Ilustración 14.	Pruebas saber 11
Ilustración 15.	Tasa de mortalidad infantil
Ilustración 16.	Aseguramiento
Ilustración 17.	Cobertura vacunación
Ilustración 18.	Déficit de vivienda
Ilustración 19.	Tasa de presuntos delitos sexuales
Ilustración 20.	Población étnica
Ilustración 21.	Organigrama municipal
Ilustración 22.	Cultivos Permanentes
Ilustración 23.	Cultivos transitorios
Ilustración 24.	Rendimiento cultivo de yuca
Ilustración 25.	Rendimiento cultivo de palma de aceite
Ilustración 26.	Rendimiento cultivo de patilla
Ilustración 27.	Rendimiento cultivo de arroz

INTRODUCCIÓN

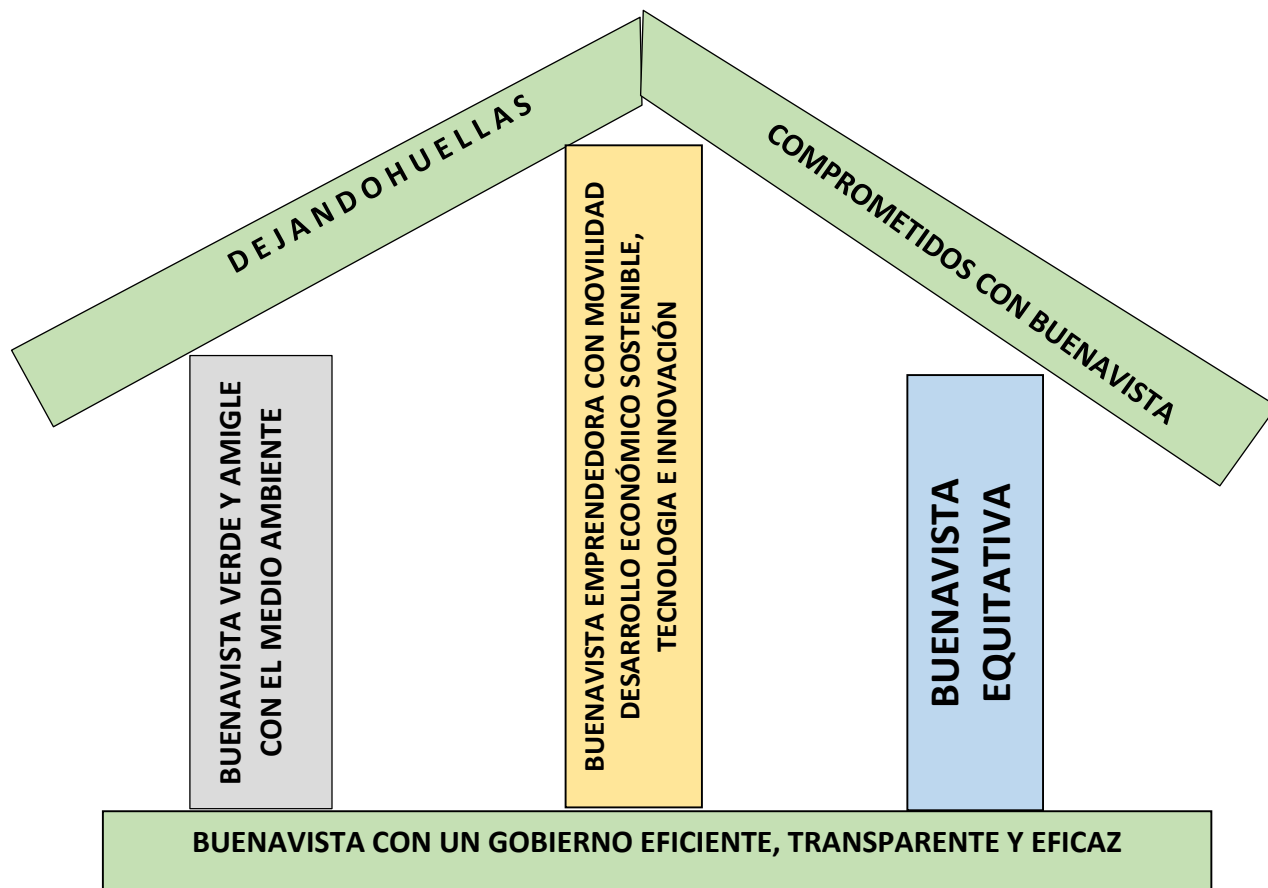
El Plan de Desarrollo Territorial (PDT) es el instrumento de planificación que orienta las acciones de las administraciones municipales durante un periodo de gobierno. Este documento es el principal instrumento de planeación que le permite al alcalde organizar sus objetivos y metas durante su gobierno, plasmando en él las necesidades más urgentes de la población Buenavistera y las estrategias para lograr transformaciones en la economía, la sociedad, medio ambiente y en la institucionalidad.

Los Planes de Desarrollo territorial se encuentran definidos en los Artículos 339 al 344 de Constitución Política de 1991 y posteriormente reglamentados en la Ley Orgánica 152 de 1994. Basados en la normativa colombiana vigente, el plan de desarrollo “**Dejando Huellas, Comprometidos con Buenavista 2020 - 2023**” está compuesto por una parte diagnóstica en la cual realizamos una caracterización del municipio y se plasmaron sus fortalezas y carencias, por una parte estratégica que contiene los objetivos de cada sector de intervención, las metas proyectadas y las acciones que se ejecutaran para el cumplimiento de estas metas, y por último un plan de inversiones de mediano y corto plazo en el cual se encuentran los recursos presupuestados por fuentes de financiación para la inversión en los programas y proyectos planteados en la parte estratégica.

Este documento es el resultado de un trabajo concertado, con una participación activa de toda la comunidad, más de 800 personas de todo el municipio, asistieron a las mesas territoriales de planeación en la que cada comunidad manifestó sus necesidades a corto y a largo plazo. Este ejercicio garantizó que el plan de desarrollo del municipio de Buenavista sea un proyecto de todos.

El Plan de desarrollo territorial, “**Dejando Huellas, Comprometidos con Buenavista 2020 - 2023**”, se estructura en 4 ejes estratégicos (Equidad, Gobierno, Desarrollo económico, Ciencia y Tecnología y Medio ambiente) que contienen las metas de bienestar resultantes de las necesidades planteadas por la comunidad en las mesas de planeación territorial.

Este es un documento construido por todos con el único propósito de dejar Huella y fortalecer nuestro compromiso por Buenavista.



MISIÓN Y VISIÓN

MISIÓN

Creados bajo la ordenanza No. 10 del 13 de noviembre de 1969 expedida por la asamblea departamental, con el propósito de velar por el bienestar integral de quienes habitan en el territorio, asegurar una educación de calidad, con servicios públicos para todos. Establecer estrategias que contribuyan al desarrollo económico del municipio de manera individual y colectiva. Garantizar la equidad, la inclusión y la participación ciudadana. Luchar por la erradicación total de la pobreza. Velar para que cada habitante del municipio viva de manera amigable con el medio ambiente y se convierta en su principal protector.

VISIÓN

El municipio de Buenavista se proyecta como un municipio pionero en el desarrollo económico autosostenible, libre de pobreza, donde cada familia cuente con un ingreso digno. Buenavista trabaja por ser un territorio de paz, incluyente, y participativo; con gobiernos transparentes que propenden por el bienestar de cada buenavistero, tendremos educación de calidad con las mejores instituciones educativas del país y un sistema de salud de sólido y humano. Seremos un municipio con un desarrollo tecnológico que permita que nuestra economía sea competitiva. Buenavista será un municipio amigable con el medio ambiente, respetuoso de la madre naturaleza. Seremos un municipio prosperado y bendecido por Dios.

OBJETIVO

Construir junto con la ciudadanía un Buenavista próspero, integrado de manera proactiva con la región del San Jorge, ejecutando acciones que permitan dar cumplimiento al presente plan de desarrollo, que es un compromiso social, ambiental, económico y con visión general, con el fin de ampliar las oportunidades de inclusión social y productiva para todos los Buenavisteros.

El plan de desarrollo **“Dejando Huellas, Comprometidos con Buenavista 2020 – 2023”** es el resultado de un esfuerzo amplio y deliberado en conjunto con la ciudadanía. Con él se busca establecer estrategias que permitan gestionar recursos para proyectos de impacto municipal y regional; proyecta trabajar en línea con la región del San Jorge, para entre todos ir cerrando brechas y garantizar la igualdad de oportunidades y el desarrollo sostenible.

1. CONTEXTO TERRITORIAL

GENERALIDADES

Enclavado en las planicies de la sub región del San Jorge cordobés, bañado por el río que lleva este nombre y atravesado por la carretera Troncal de Occidente se encuentra el municipio de Buenavista. Un territorio cuya zona urbana fue fundada, según la historia, por José Francisco Rojas Guerra en el año de 1950.

La dinámica económica basada en la extensa agricultura y el crecimiento vertiginoso motivado por la construcción de la carretera Troncal de Occidente hicieron que varios habitantes del poblado constituyeran el Comité Pro Municipio, el cual alcanzó su cometido el 13 de noviembre de 1969 cuando la Asamblea Departamental aprobó la ordenanza 010 por medio de la cual se creó el municipio de Buenavista, segregándolo del municipio de Ayapel.

El paso siguiente fue el inicio de su propia vida jurídica, hecho que se dio el 3 de enero de 1970 con la designación del señor Ismael Sequeda Banqueth como el primer Alcalde de la historia municipal.

1.1 LOCALIZACIÓN.

El municipio de Buenavista está localizado al oriente del departamento de Córdoba entre los 8°13'24"N 75°28'54"O. Limita al norte con los municipios de Pueblo Nuevo y Planeta Rica. Al sur con los municipios de La Apartada y Montelíbano; al oriente con el municipio de Ayapel y La Apartada y al occidente con el Municipio de Planeta Rica. El municipio cuenta con una extensión de 847 Km². el área municipal del municipio corresponde al 3,4% del área total del territorio cordobés.

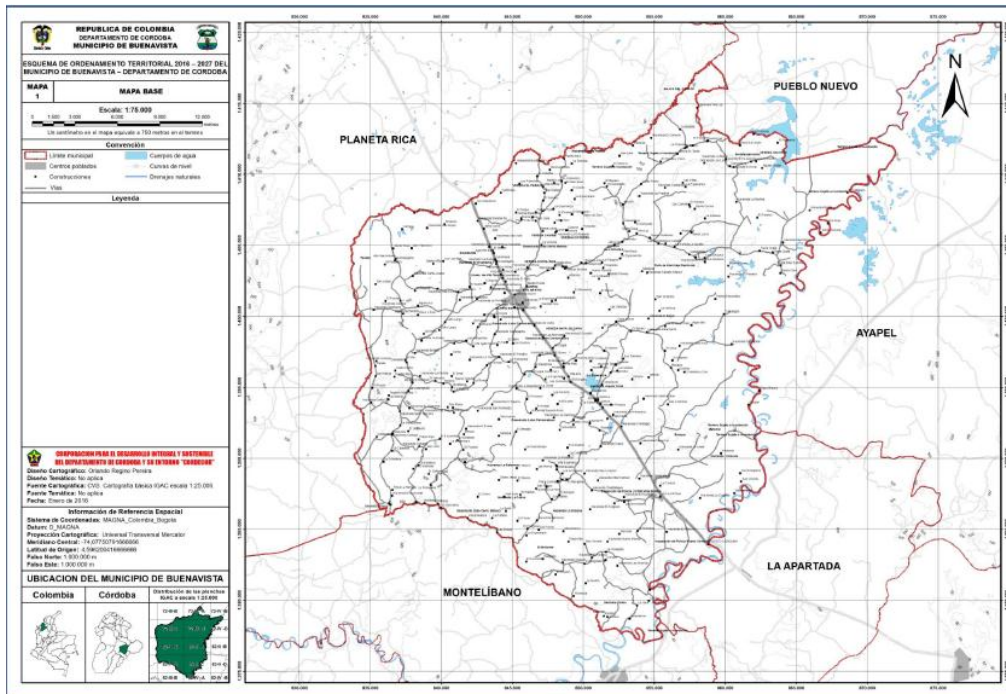


Ilustración 01. Localización municipio en el departamento.

Fuente: EOT Buenavista

1.2.DIVISIÓN POLÍTICA Y ADMINISTRATIVA DEL MUNICIPIO

De acuerdo al Esquema de Ordenamiento Territorial 2016 -2027, el municipio está constituido por 11 corregimientos, 53 veredas. (Tabla 01, Ilustración 02)

En la cabecera urbana del municipio de Buenavista se conforma por veinte (20) barrios. (Ilustración 03) Tres de Enero, Siete de Julio, Diez de Julio, Bogotá, Buenavista, El Almendro, El Carmen, El Centro, El Porvenir, El Recreo, La Estrella, La Paz, La Esperanza, Las Delicias, María Auxiliadora, Minuto de Dios, Polideportivo, San José, San Martín y Urbanización La Esperanza.

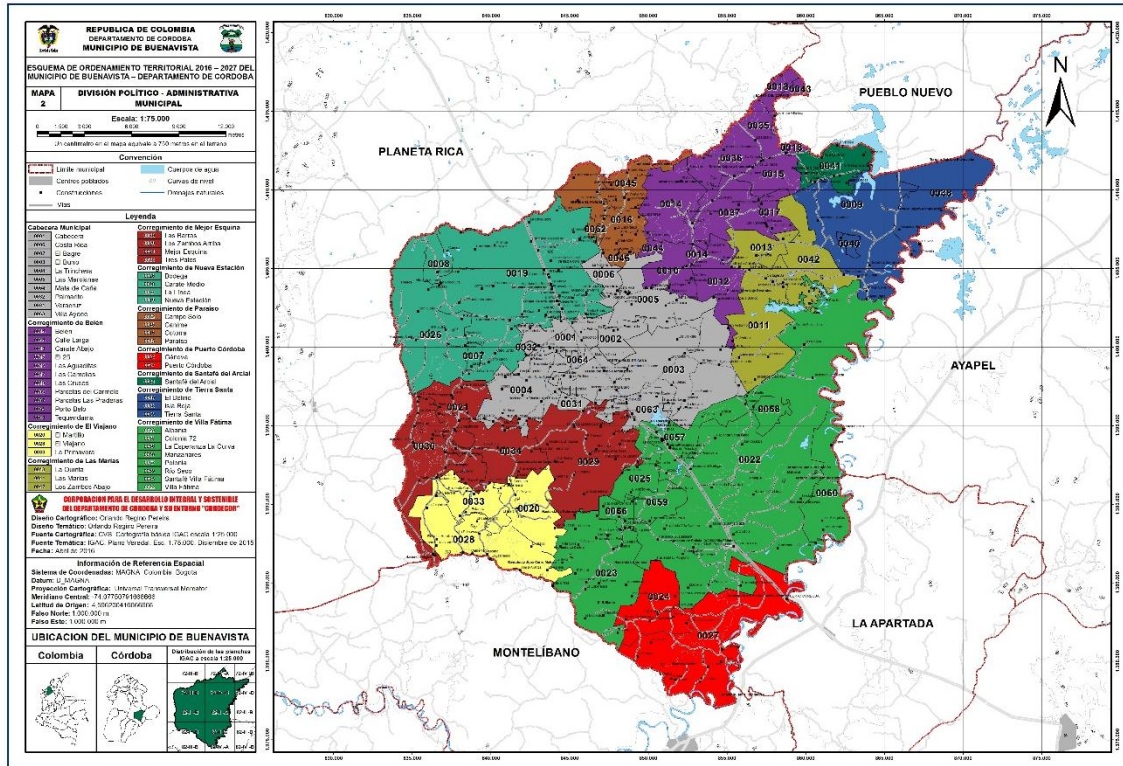


Ilustración 02. División política Corregimientos

Fuente: EOT Buenavista

CORREGIMIENTO	VEREDA	CORREGIMIENTO	VEREDA	
BELEN	Belén	MEJOR ESQUINA	Las Barras	
	Calle Larga		Los Zambos Arriba	
	Carate Abajo		Mejor Esquinas	
	El 25		Tres Palos	
	Las Aguaditas	NUEVA ESTACIÓN	Bodega	
	Las Camelias		Carate Medio	
	Las Cruces		La Línea	
	Parcelas del Carmelo		Nueva Estación	
	Parcelas Las Praderas	PARAÍSO	Campo Solo	
	Porto Belo		Canime	
	Tequendama		Cotorra	
	Paraíso			
CABECERA	Cabecera	PUERTO CÓRDOBA	Génova	
	Costa Rica		Puerto Córdoba	
	El Bagre	SANTAFÉ DEL ARCIAL	Santafé del Arcial	
	El Burro		TIERRA SANTA	El Delirio
	La Trinchera			Isla Roja
	Las Marcianas	Tierra Santa		
	Mata de Caña	VILLA FÁTIMA		Albania
	Palmarito		Colonia 72	
	Veracruz		La Esperanza La Curva	
	Villa Aydee		Manzanares	
EL VIAJANO	El Martillo	VILLA FÁTIMA	Polonia	
	El Viajano		Rio Seco	
	La Primavera		Santafé Villa Fátima	
LAS MARIAS	La Quinta		VILLA FÁTIMA	Villa Fátima
	Las Marías			
	Los Zambos Abajo			

TABLA 1. División política del municipio

FUENTE: EOT Buenavista

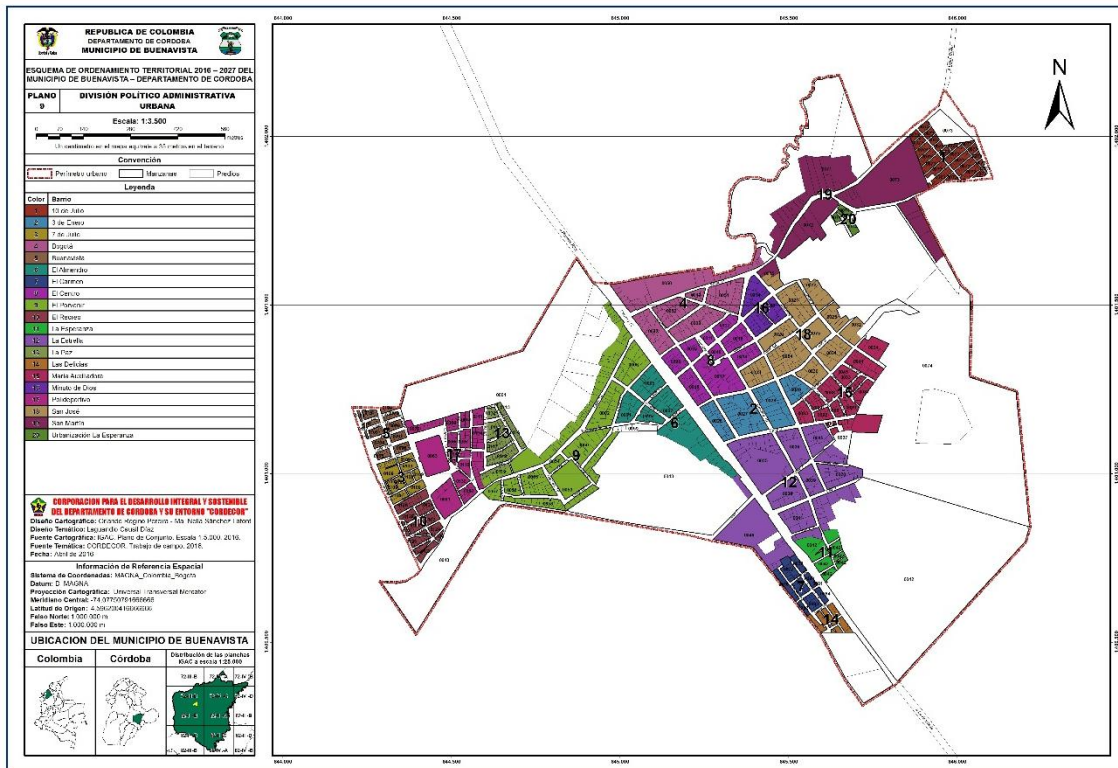


Ilustración 03. Barrios en el casco urbano

Fuente: EOT Buenavista

1.3 CARACTERÍSTICAS DEL TERRITORIO

TEMPERATURA

Las temperaturas promedio en el municipio actualmente están alrededor de los 27°C con variaciones de 28°C en las zonas bajas y 25°C en las zonas altas. Presenta además, condiciones de clima cálido en todo su territorio.

Las temperaturas más altas se presentan entre los meses de Febrero y Abril donde predominan valores por encima de los 28°C, alcanzando valores de hasta 35°C en las zonas bajas.

HUMEDAD RELATIVA

Presentan valores muy similares a los promedios de la región del Río San Jorge, alrededor del 86% y comparables con otras regiones del departamento como la Ciénaga de Ayapel, con humedad relativa similar. De igual manera la humedad relativa presenta un incremento en las épocas de lluvia.

BRILLO SOLAR

Los valores máximos de brillo solar se encuentran asociados a los períodos secos, donde la nubosidad y las precipitaciones son menores. Por hacer parte de la cuenca del Río San Jorge, los valores promedio de brillo solar son alrededor de las 1.400 a 1.500 horas anuales en la zona alta, aumentando a valores promedio de 1.800 horas

PRESIPITACIONES

Las precipitaciones más altas oscilan del orden de 183 a 250 mm mensuales y permanecen casi invariables durante los meses de Mayo a Septiembre, mientras que en los meses más secos se presentan precipitaciones cercanas a los 100 mm mensuales y en ocasiones menores a los 70 mm.

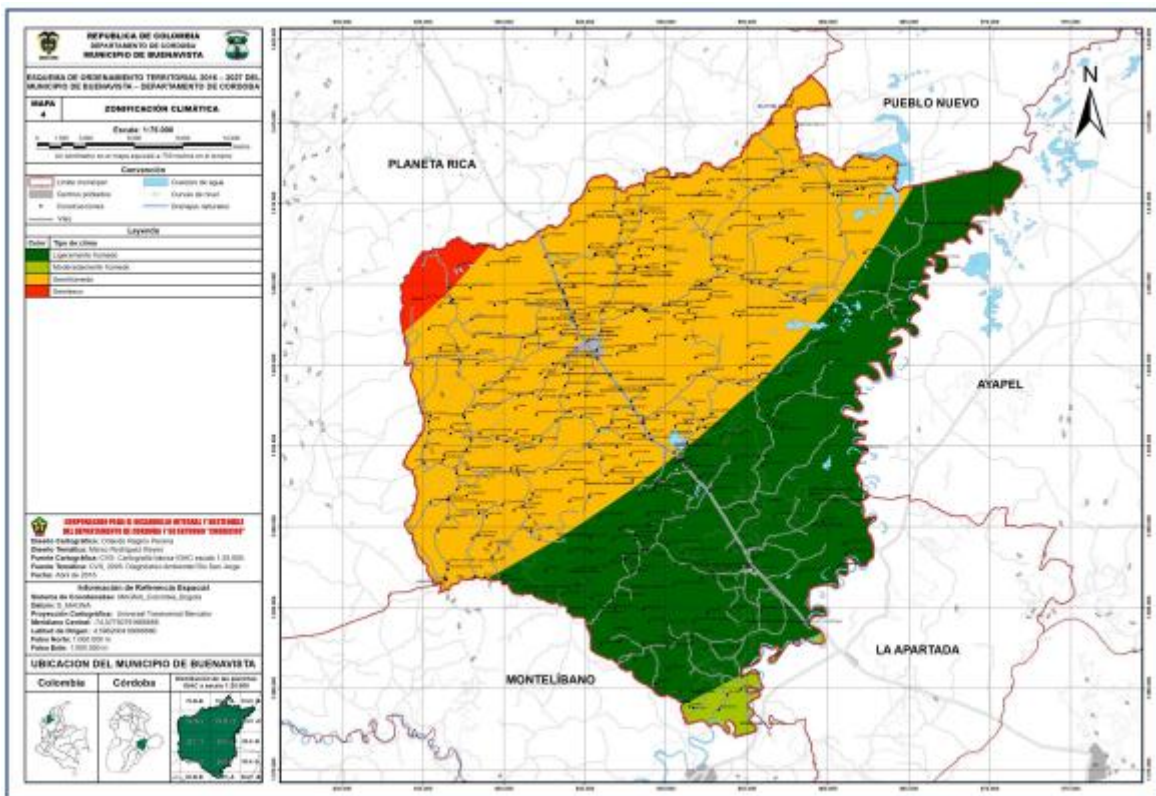


Ilustración 04. Zonificación Climática

Fuente: EOT Buenavista

VIENTOS

La zona está sometida al régimen de Vientos Alisios, provenientes del norte y noreste, que afectan el Caribe Colombiano y que definen las épocas seca y húmeda. En época seca soplan en dirección noreste con velocidad variable pero elevada y de manera constante (IGAC, 1988). Durante la época húmeda los vientos son muy variables tanto en dirección como en fuerza y se caracterizan por su mayor porcentaje en calma.

HIDROGRAFÍA

Las microcuencas que conforman el territorio municipal hacen parte de la Cuenca del Río San Jorge. La red de drenaje es característica del tipo dendrítico, la cual drena principalmente al Río San Jorge y al Caño Carate, esta red se encuentra conformada por las siguientes microcuencas: La Quebrada San Lorenzo a la cual tributa sus aguas la Quebrada de Macho.

Un sector del Bajo San Jorge, Bocas de Uré y Ayapel, con área de aproximadamente 712,4 Km² que jurisdiccionalmente pertenece a Montelíbano, Buenavista, Pueblo Nuevo y Ayapel. Este sector lo conforman las micro cuencas: Quebrada Los Zambitos, Caño Los Zambos, Quebrada La Zorra co, Quebrada El Tigre, Quebrada Malanoche, Quebrada San Lorenzo, Río San Jorge y Quebrada San Matia.

Forman igualmente parte del territorio municipal: Arroyo Déjame Estar; Arroyo El León; Caño Carate 1 y 2; Caño Las Cruces; Castillera; Quebrada El Brillante; Quebrada La Colorada (; Quebrada La Zorra y la Quebrada Tosnovan.

Los caudales promedio mínimos mensuales son del orden de 5 a 10 m³/s para los meses de Enero a Marzo continuando con un incremento en los caudales para los meses de Abril a Mayo hasta llegar a un valor aproximado de los 25 m³/s.

Entre Mayo y Octubre se observa un comportamiento más estable del río donde permanece con valores que oscilan entre 30 y 40 m³/s hasta el mes de Octubre, donde finalmente comienzan las épocas de verano y disminuye el caudal hasta completar su ciclo anual. En el municipio los valores mínimos son del orden de los 100 m³/s, siendo el mes más bajo del orden de los 55 m³/s.

GEOLOGÍA

En el Municipio de Municipio de Buenavista se identificaron seis unidades geológicas, que se describen a partir de la información del Ingeominas, (2001 y 2004) y del Diagnóstico Ambiental de la Cuenca Hidrográfica del Río San Jorge

(2005); Formación Ciénaga de Oro, Formación Porquero, Formación Cerritos, Grupo Sincelejo, Formación Betulia.

FLORA

El municipio de Buenavista poseen una considerable riqueza de especies florísticas, localizándose ésta principalmente en las zonas de colina y otra parte hacia la planicie aluvial, vegetación que es característica de la cobertura del bosque natural. Esta riqueza florística está representada en una alta diversidad de especies.

No se reportan especies catalogadas como amenazadas o en algún riesgo de extinción.

La extracción maderera de especies forestales si bien ha disminuido su ritmo en los últimos años, aún continúa desarrollándose de forma no sostenible. Especies maderables consideradas como "finas", actualmente se encuentran muy escasas y los madereros tienen que incursionar en áreas cada vez más cercanas a quebradas y zonas altas de las micro cuencas. Por otra parte no se tienen registros reales del volumen de madera que se extrae de los bosques situados en la parte alta de las micro cuencas, debido a que el aprovechamiento se realiza de forma ilegal.

La vegetación de colinas, ha sido destruida y reemplazada casi en su totalidad por pastos y cultivos y su vegetación arbórea está representada por: Ceiba (*Ceiba pentandra*), Hobo (*Spondias mombin*), Campano (*Samanea samán*), Guásimo (*Guazuma ulmifolia*), Mamón (*Melicoca bijuga*), Mango (*Manguifera indica*), Corozo de Lata (*Bactris minor*), Carbonero (*Calliandra* sp), Guayacán (*Tabebuia* sp); Olla de mono (*Lecythis* sp); Guarumo (*Cecropia* sp); Fruta de burro (*Xilopia salicifolia*); Chingale (*Jacaranda copaia*).

Las principales especies arbóreas presentes en la planicie fluvio-lacustre son las siguientes: Campano (*Samanea saman*), Ciruelo (*Spondia purpurea*), Majagua (*Bombax septenatum*), Palma de Corozo (*Bactris minor*), Palma Amarga (*Sabal* sp), Punta de lanza (*Vismia* sp); Bijao (*Celatheia* sp); Guásimo (*Guazuma ulmifolia*); Yarumo (*Cecropia* sp); Teñidor (*Miconia* sp), Camajón (*Sterculia apetala*); Ñipiñipi (*García nutans*); Algarrobo (*Hymenaea courbaril*); Carreto (*Aspidosperma dugandii*); Matarratón (*Giricidia sepium*).

De igual manera en el municipio se encuentra un área para ser constituida como una Reserva de la Sociedad Civil en Guacamayas, con un área de 475,5 hectáreas.

FAUNA

El valor que representa la fauna como recurso natural para el Municipio de Buenavista es de importancia suma, sin embargo, según el Diagnóstico Ambiental de la Cuenca Hidrográfica del Río San Jorge los cuerpos de agua que componen el sistema de humedales de esta cuenca han sido continuamente rellenados y desecados por los particulares que se niegan a aceptar las características geográficas propias de esta cuenca aluvial, como las más convenientes para la conservación de los ecosistemas en los que viven, o que simplemente no están interesados en la conservación de los mismos.

La ampliación de las fronteras agrícola y pecuaria en el Municipio y muy especialmente la actividad ganadera, ha generado cambios sustanciales en el paisaje, las condiciones hidrológicas y ecológicas; desmejorando y destruyendo el hábitat de muchas especies faunísticas nativas, obligándolas a emigrar hacia otras zonas; o si no a disminuir el número poblacional para alcanzar el equilibrio adecuado dentro de los diferentes ecosistemas intervenidos por el hombre.

FAUNA ÍCTICA

Se reporta para el Municipio de Buenavista la existencia aún de las siguientes especies ícticas, algunas del Río San Jorge y otras muy escasas en las Ciénagas del Porro, El Arcial y otras ciénagas de menor superficie: Blanquillo (*Sorubim lima*); Barbudo negro (*Rhandia sebæ*); Bagre sapo (*Pseudopimelodus bufonius*); Doncella (*Ageneiosus caucanus*); Pacora (*Plagioscion surinamensis*); Moncholo (*Hoplias malabaricus*); Mojarra amarilla (*Petenia kraussi*); Tilapia (*Oreochromis niloticus*); Liseta (*Leporinus muyscorum*); Bocachico (*Prochilodus reticulatus*); Bagre blanco (*Sombin lima*); Cachama negra (*Colossoma mecropanum*); Raya (*Potomotrygon magdalenae*); Bagre pintado (*Pseudoplatys tomafasciatum*); Yalúa (*Curimata magdaleniae*).

AVES

Pato cuervo (*Phalacrocorax olivaceus*), Pato cucharo (*Ajaia ajaja*); Pato aguja (*Anhinga anhinga*); Gallinazo (*Coragyps atratus*); Gavilán colorado (*Busarellus nigricollis*); Laura (*Cathartes aura*); Garza real (*Egretta alba*); Guacharaca (*Ortallia garulla*); Cotorra (*Aratinga*); Cocinera (*Crotophaga mayor*); Piscingo (*Denohoccygnea autumnalis*); Halcón callejero (*Micrastur semitorquatus*); Águila negra (*Buteo swainsoni*); Pava congona (*Penelope purpurascens*)

MAMIFEROS

Mono cotudo (*Alouatta seniculus*); Marimonda (*Ateles infonsoatus*); Tifí (*Saimirus oedipus*); Zorra patona (*Dusicyon thous*); Comadreja (*Marmosa murina*); Zorra pelada (*Dedelpis marsupialis*); Mapurito (*Procyon* sp); Caco o ponche (*Hydrochaeris hydrochaeris*).

SAURIOS

Babilla Caimán (*Sclerops fuscus*); (Cope 1868) Caimán aguja (*Crocodylus acutus*); Salamaqueja (*Greco americano*); Camaleón (*Chamaleón camaleón*).

QUELONEOS

Morrocoy (*Geoemyda annulata*); Tortuga de agua (*Podocnemis lewyana*).

ECOSISTEMAS

En el Municipio de Buenavista se encuentran distribuidos 4 de los 5 tipos generales de bioma distribuidos en el Departamento de Córdoba y 5 de los 11 biomas diferentes registrados para el Departamento.

Se destacan el Zonobioma húmedo tropical y el Pedobioma del Zonobioma Húmedo Tropical que en conjunto representan aproximadamente el 94,9% del territorio municipal.

Uno de los biomas importantes para el Municipio es el Zonobioma húmedo tropical ZHT Bajo Cauca, que corresponde al 66,36% del territorio municipal, representado por los ecosistemas lomerío y bosques riparios que se desarrollan sobre un relieve colinado con pendientes entre 20 – 50%, con precipitaciones que fluctúan entre 1.000 – 1.500 mm.

Otro aspecto que cabe resaltar es el hecho de encontrar en jurisdicción del Municipio de Buenavista el Halohelobioma Caribe en un 28,54% del territorio municipal, pero con el 7,40% del área de este bioma a nivel departamental. Este bioma geomorfológicamente se encuentra en planicies fluvio-deltaicas y fluvio-marinas cuyo relieve es plano y cóncavo, con suelos encharcados y pantanosos, ricos en materia orgánica en descomposición y combinados con sedimentos originados por la confluencia de los ríos y el mar. El contenido de sales en los suelos y el agua es muy importante para la subsistencia de estos ecosistemas. La principal característica de este bioma está relacionada con la calidad física y química de las aguas y los suelos que determinan las comunidades vegetales; de igual manera es importante la dinámica fluvio marina y la fragmentación de estos ecosistemas que influyen sobre la productividad y la calidad del hábitat.

En términos generales, los ecosistemas mejor representados dentro del territorio municipal de Buenavista son: Agro ecosistemas ganaderos (91,57%), Agro ecosistemas de cultivos anuales (3,40%), Vegetación secundaria (2,32%), y Áreas agropecuarias heterogéneas (2,13%).

Tipo de ecosistema	Ecosistema /Biomás	Hidrobioma depresión Momposina	Helobioma Caribe (Ha)	ZAST Caribe (Ha)	ZHT Bajo Cauca (Ha)	Total Ecosistemas
Ecosistemas Naturales	Sistema Palustre	424,32	-	-		424,32
	Vegetación pantano	2.054,78				2.054,78
	Bosque ripario		152,35	6,9	671,48	830,73
	Bosque denso lomerío ondulado				286,99	286,99
	Total Ecosistemas Naturales	2.479,10	152,35	6,9	958,47	3.596,82
Ecosistemas Transformados	Áreas agropecuarias heterogéneas		482,43	323,8	881,01	1.687,24
	Agro ecosistemas de cultivos anuales		1.618,87	298,35	771,02	2.688,24
	Agro ecosistemas cultivos permanentes		114,87		77,32	192,19
	Agro ecosistemas ganaderos		20.485,63	153,17	51.588,20	72.227,01
	Plantación forestal		55,84		185,64	241,48
	Vegetación Secundaria		870,52	135,26	831,82	1.837,60
	Total Ecosistemas Transformados	0	23.628,16	910,58	54.335,02	78.873,76
Otras coberturas	Aeropuertos					9,31
	Ríos					525,16
	Zona Urbana					265,51
	Zonas de extracción minera					59,13
	Total otras coberturas					859,11
TOTAL BIOMAS		2.479,10	23.780,51	917,48	55.293,49	83.329,69

TABLA 2. Estadísticas generales de los ecosistemas representados en el Municipio FUENTE: EOT Buenavista

1.4 USO POTENCIAL DEL SUELO

El municipio clasifica sus usos del suelo en agrícola, producción forestal, protección y silvopastoril tal como se evidencia en la tabla 2

<i>Uso potencial</i>	<i>Área (Ha)</i>	<i>Porcentaje (%)</i>
Agrícola	16.906,46	20,29%
Producción Forestal Protección	12.129,21	14,56%
Protección	3.439,72	4,13%
Silvopastoril	50.854,30	61,03%
Total	83.329,69	100%

TABLA 3. Uso Potencial del suelo

FUENTE: EOT Buenavista

AGRÍCOLA

Conforman esta área corregimientos básicamente localizados en la cuenca del Río San Jorge como específicamente en la parte Noroccidental del Municipio, en los corregimientos de Nueva Estación, Paraíso y Belén, en la zona Central algo más hacia la parte occidental los corregimientos de Las Marías y parte de la cabecera municipal y hacia el suroriente, el corregimiento de Villa Fátima básicamente. Comprende una superficie aproximada de 16.906,46 hectáreas, equivalentes a un 20,29% del área municipal.

PRODUCCIÓN FORESTAL PROTECCIÓN

Se localizan principalmente en la parte sur del municipio, más exactamente hacia los corregimientos de El Viajano, Villa Fátima y Puerto Córdoba, con una superficie aproximada de 12.129,21 hectáreas, equivalente a un 14,56% del territorio municipal.

SILVOPASTORIL

Conforman prácticamente en la mayor parte del municipio. Comprenden áreas para pastoreo extensivo, pastoreo intensivo y semiintensivo, con una superficie de 50.854,30 hectáreas, equivalente a un 61,03% del territorio municipal.

PROTECCIÓN

Las limitaciones que presentan excluyen todo uso agropecuario e incluso para la producción de plantas comerciales. Ocupan áreas que se localizan en la parte occidental del municipio específicamente en los corregimientos de Tierra Santa, y

Villa Fátima. Comprenden una superficie aproximada de 3.439,72 hectáreas, equivalente a un 4,13% del área municipal.

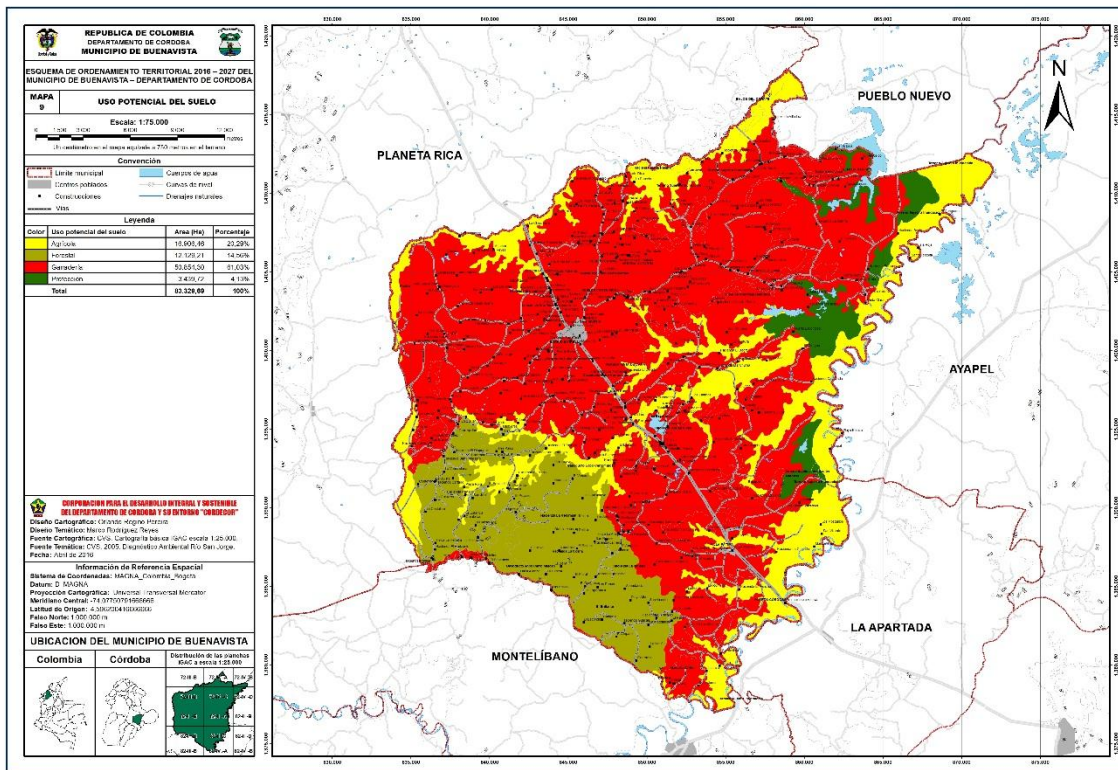


Ilustración 05. Uso Potencial del Suelo

Fuente: EOT Buenavista

1.5 USO ACTUAL DEL SUELO RURAL

Los usos del suelo encontrados en la zona rural del Municipio de Buenavista son consecuencia de una dinámica de las condiciones climáticas, topográficas, edáficas del área en consideración y de las características socioeconómicas y culturales de los habitantes.

Uso Actual	Área (Ha)	Porcentaje
Agricultura Mecanizada	362,77	0,44%
Extracción Forestal Selectiva	1456,87	1,75%
Ganadería Extensiva	72281,53	86,74%
Misceláneo (Agricultura Subsistencia)	8140,15	9,77%
Pesca de Subsistencia	822,87	0,99%
Urbano	265,51	0,32%
Total	83329,69	100%

TABLA 4. Uso actual del suelo rural

FUENTE: EOT Buenavista

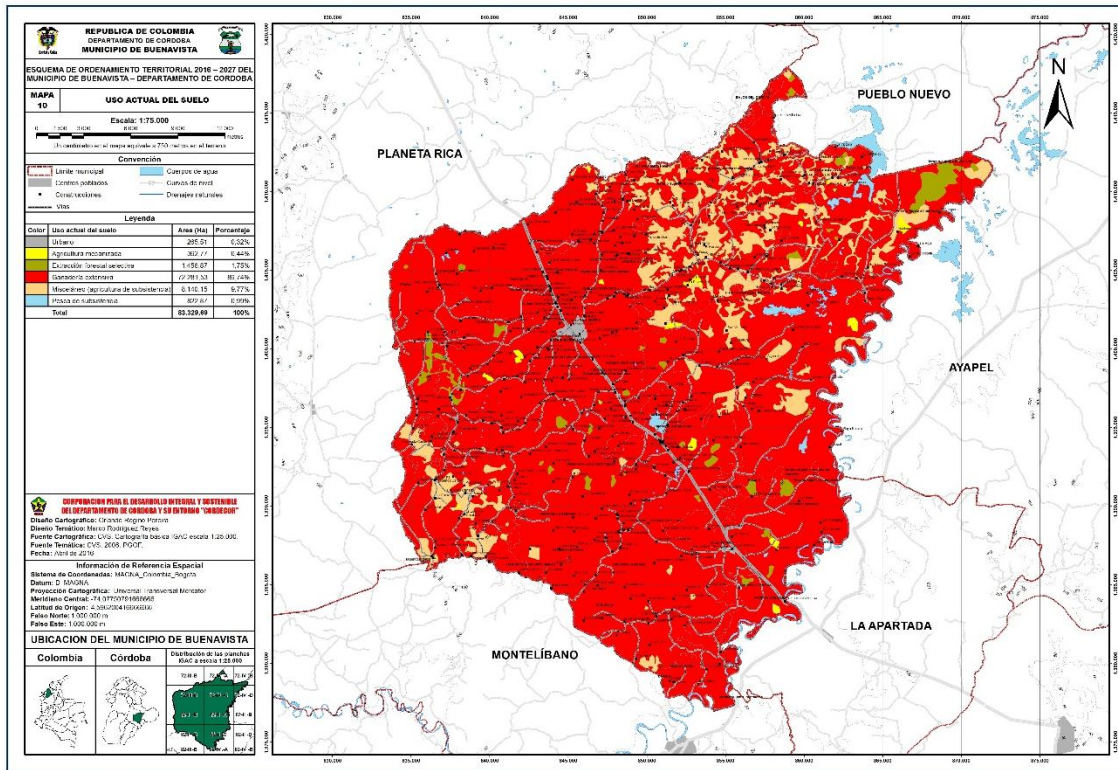


Ilustración 06. Uso actual del Suelo

Fuente: EOT Buenavista

AGRICULTURA MECANIZADA

En este sistema se pueden separar dos grandes subsistemas que se definen de acuerdo a la exigencia o no de condiciones de humedad en el cultivo: Agricultura mecanizada de riego y agricultura mecanizada sin riego. Representa un área de 362,77 hectáreas, equivalentes al 0,44% del área municipal.

EXTRACCIÓN FORESTAL SELECTIVA

El Uso Actual es la Extracción forestal selectiva realizada directamente en áreas que se conservan aún con bosques, con el fin de obtener productos forestales para comercialización o consumo. Este tipo de uso está incluido dentro del área de bosque secundario (BS) y su área corresponde a 1.456,87 hectáreas que equivalen al 1,75% del territorio municipal.

GANADERÍA EXTENSIVA

El área de uso de esta actividad corresponde al área de pastos manejados más una parte de zonas arbustales, ambas incluidas en el estudio de cobertura, lo cual

representa un área total de 72.281,53 hectáreas dedicadas a la ganadería equivalente al 86,74% del área municipal

MISCELÁNEO (Agricultura de Subsistencia)

El área ocupada por este uso es de aproximadamente 8.140,15 hectáreas, equivalente a un 9,77% del territorio municipal

PESCA DE SUBSISTENCIA

Se realiza esta actividad en el Río San Jorge y la Ciénaga de El Arcial principalmente sobre un área de 822,87 hectáreas aproximadamente, equivalente a un 0,99% del área municipal.

URBANO

El área rural comprende los núcleos poblados. Su área corresponde a la cobertura de centros poblados de Buenavista, la cual asciende a 265,51 hectáreas que corresponde al 0,32% con relación al área municipal.

1.6 AMENAZAS Y RIESGOS

AMENAZAS

En el municipio ocurren varias amenazas naturales, tales como la erosión del suelo, Movimientos de masas (deslizamientos), e inundaciones; También hay Amenazas antrópicas como la contaminación de aguas y suelos y el ruido en las zonas urbanas.

Amenazas sísmicas

El territorio que cubre el Municipio de Buenavista no puede considerarse particularmente activo desde el punto de vista sísmico en el contexto general del territorio colombiano y sus vecindades inmediatas. Sin embargo, hay elementos que indican que en la zona han ocurrido sismos pequeños y pueden ocurrir sismos en el futuro con magnitudes y profundidad focal que pueden causar daños a edificaciones.

Erosión

El Municipio de Buenavista por sus condiciones geomorfológicas y topográficas presenta una baja ocurrencia de procesos morfo dinámicos, donde los de mayor ocurrencia corresponden a procesos de erosión superficial asociados a las zonas sometidas a cambios en el uso del suelo e incorporación de actividades agrícolas

y pecuarias como son la presencia de cultivos limpios, pastos y ganadería y el uso inadecuado de aguas lluvias y de escorrentía.

La clase de erosión que se da en el territorio del Municipio es una erosión acelerada o antrópica, producto de la destrucción de la vegetación protectora por las malas prácticas de manejo de la actividad agropecuaria que rompe el equilibrio natural establecido entre la formación del suelo y la erosión natural, incrementando el efecto de la erosión en la zona.

Amenazas por procesos hidroclimatológicos

El Municipio puede verse afectado por los fenómenos del Niño y de la Niña. La amenaza fundamentalmente está ligada a variaciones en el ciclo hidrológico y en la oferta hídrica, que como ya se sabe influye en los niveles de los cuerpos de agua presentes en el Municipio. Ligado a esto, se presentan amenazas de segundo y tercer orden.

Inundaciones zona rural

En el Municipio de Buenavista se identificaron tres rangos de amenaza por inundación, cada uno de ellos está asociado a la temporalidad de inundación, ubicación, frecuencias del evento. La zonificación se realizó a partir de la caracterización geomorfológica del municipio, teniendo en cuenta la caracterización de cada unidad se calificaron las unidades por categoría de amenazas de la siguiente manera:

Amenaza alta

Esta categoría corresponde a las zonas que permanecen inundadas permanentemente y/o presentan temporalidad de inundación mayor a 3 meses del año. Las zonas que se encuentran enmarcadas en esta amenaza, están asociadas directamente a la dinámica del Río San Jorge y de sus tributarios como las quebradas Los Zambos, el Caño Carate, el Arroyo el Bagre, entre otros.

Amenaza baja:

Esta categoría está asociada a la unidad geomorfológica terrazas y superficies suavemente onduladas. Esta categoría se encuentra ubicada al oriente del municipio paralela al Río San Jorge.

Sin amenaza

Corresponden a zonas de mayor altura que no se ven afectadas en las épocas invernales, corresponden básicamente a los diferentes sistemas de lomas y colinas del municipio, ubicados en la zona central y occidental del municipio

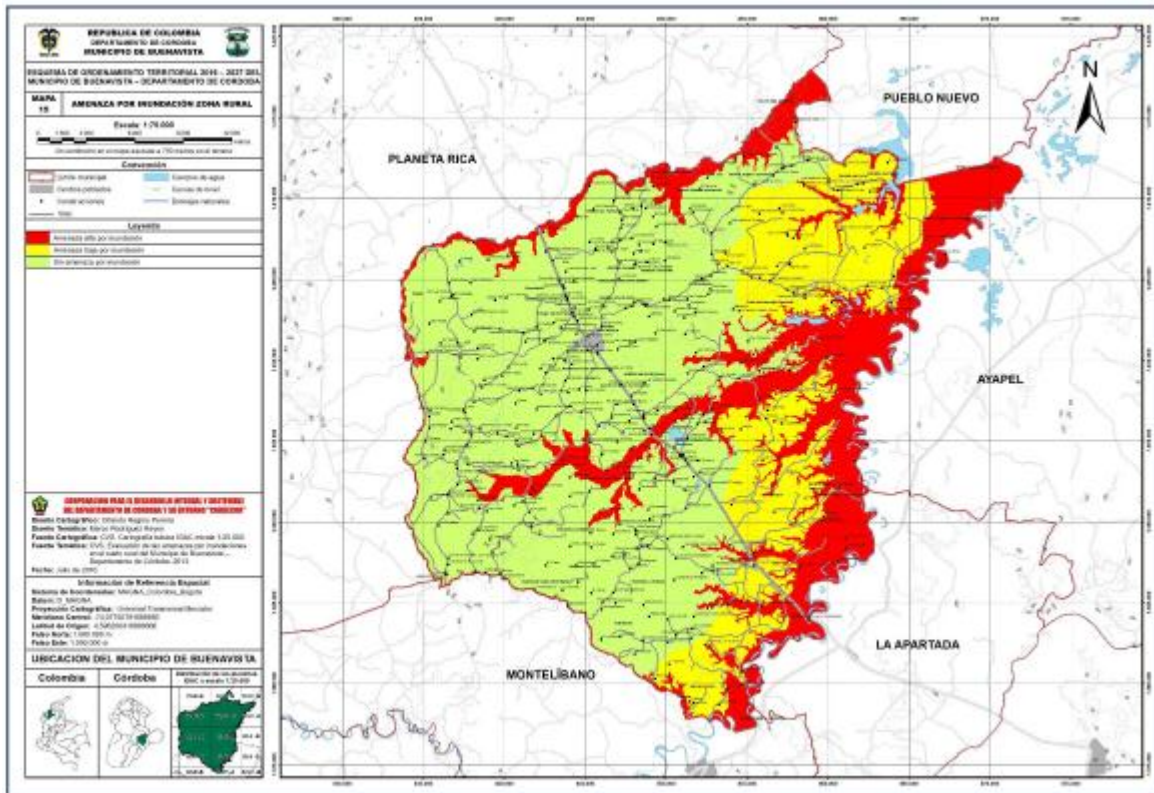


Ilustración 07. Amenaza por inundaciones zona rural

Fuente: EOT Buenavista

Inundaciones casco urbano

Geomorfológicamente la zona urbana del Municipio de Buenavista se asienta sobre superficies onduladas de aspecto irregular, las cuales descienden hacia los cañones de los arroyos que atraviesan la zona, conformando zonas de planas, altamente susceptibles a los procesos de inundación.

Amenaza alta

Este tipo de amenaza se presenta asociada a las zonas más bajas que bordean el Caño Bagre el cual inundan parte de varios barrios.

Estos eventos se ven agravados por la ausencia de obras de drenaje que impiden la circulación y la evacuación de las zonas afectadas y por las altas intervenciones antrópicas identificadas como son la acumulación de basuras en las márgenes de dichos arroyos que obstruyen la normal circulación de dichas aguas.

El Municipio presentó en su momento esta problemática: Deficiente capacidad hidráulica de la sección del canal de drenaje pluvial de los barrios El Recreo, 7 de

Julio y sector aledaño a la troncal de occidente del Municipio de Buenavista. Los habitantes asentados en el área de influencia del canal de drenaje pluvial de los barrios El Recreo, 7 de Julio y sector aledaño a la troncal de occidente del Municipio de Buenavista, año tras año padecen del flagelo de las inundaciones lo que viene originando deterioro de las viviendas, daños en vías y estructuras cercanas y enfermedades en la comunidad adulta e infantil. El canal se encuentra en mal estado y sedimentado, lo cual ha reducido la sección hidráulica en este sector, ocasionando colmatación del flujo en la época de crecidas, generándose inundaciones. En total el proyecto contempló 421 metros lineales.

Amenaza media:

Estas zonas la amenaza se determina como media ya que no se da una inundación permanente, por tanto la inundación allí toma un carácter transitorio y se da asociado a niveles máximos.

La zona incluida bajo este tipo de amenaza corresponde a las zonas aledañas a las anteriormente mencionadas, las cuales geomorfológicamente se encuentran, e igualmente se identifican mejores condiciones de tipo urbanístico, lo cual favorece que este tipo de eventos sea menos recurrente y que la evacuación un poco más efectiva.

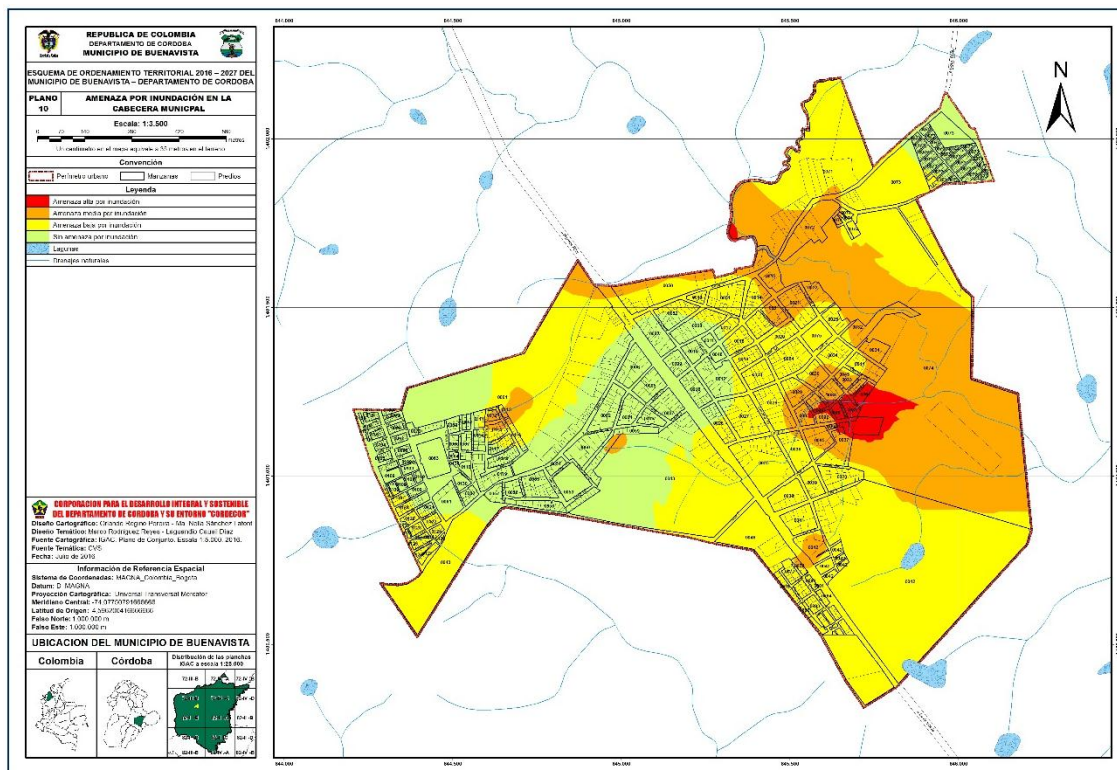


Ilustración 08. Amenaza por inundaciones casco urbano

Fuente: EOT Buenavista

Sequía

Otra de las amenazas presentes en el Municipio es la disminución de la precipitación causado por la variabilidad climática existente a nivel global y que se siente con más intensidad en la zona norte del Departamento de Córdoba.

Eolismo

La Amenaza eólica se puede ocasionar en el municipio por los fuertes vientos que se presentan en épocas de lluvias torrenciales, presentándose vendavales aislados; las direcciones de los vientos fluctúan durante el año, de octubre a diciembre (incluyendo algunas veces a enero) en dirección noreste (NE) y de febrero a abril en dirección noroeste (NW), las velocidades de estos vientos se encuentran entre los 2 m/s hasta los 4,5 m/s durante ocho o nueve meses del año.

Amenazas por contaminación del agua, el suelo y el aire

El Municipio de Buenavista no es ajeno a esta problemática, el cual contiene productos químicos y desechos líquidos peligrosos para la salud humana que son utilizados en cultivos agrícolas y praderas. Existen algunos de estos productos cuyo uso ha sido prohibido, retirado del mercado o severamente restringido por sesenta países del mundo. Dentro los químicos agrícolas se tienen: Acaricidas, bactericidas, fungicidas, herbicidas, insecticidas, rodenticidas y pesticidas de múltiples usos.

Oleoductos y gasoductos

El Oleoducto Colombia en su recorrido atraviesa 45 municipios de los departamentos de Casanare, Boyacá, Santander, Antioquia, Córdoba y Sucre, una importante zona de influencia a lo largo del territorio nacional, constituyéndose en la columna vertebral de la red de principales oleoductos de Colombia. En Córdoba atraviesa La Apartada, Buenavista, Planeta Rica, Pueblo Nuevo, Sahagún, Chinú, San Andrés de Sotavento, Chima, Momil y Purísima. Su recorrido en Buenavista va paralelo a la izquierda de la vía Planeta Rica – La Apartada.

Los oleoductos pueden ser el blanco de vandalismo, sabotaje o hasta de ataques terroristas. En la guerra, los oleoductos suelen ser el blanco de tácticas militares, ya que la destrucción de oleoductos puede romper seriamente la logística enemiga. También existe desgaste por los años en servicio, lluvias, derrumbes, óxido, y algunas veces deben ser reemplazados por nuevas tuberías, en forma paralela al trayecto del oleoducto.

2. CONTEXTO REGIONAL

El Municipio de Buenavista forma parte de la subregión del san Jorge en el Departamento de Córdoba y éste, a su vez, forma parte integral de la Región Caribe y como tal participa de las características geográficas básicas de la región.

En donde existen desequilibrios, por manifestaciones como:

- Explosivo crecimiento de enclaves mineros que tienen impactos temporales de bonanza sin mirar el desarrollo sustentable a largo plazo.
- Desigualdad y desequilibrio en el desarrollo de cada una de las ciudades.
- Atraso por un alto índice de necesidades básicas insatisfechas.

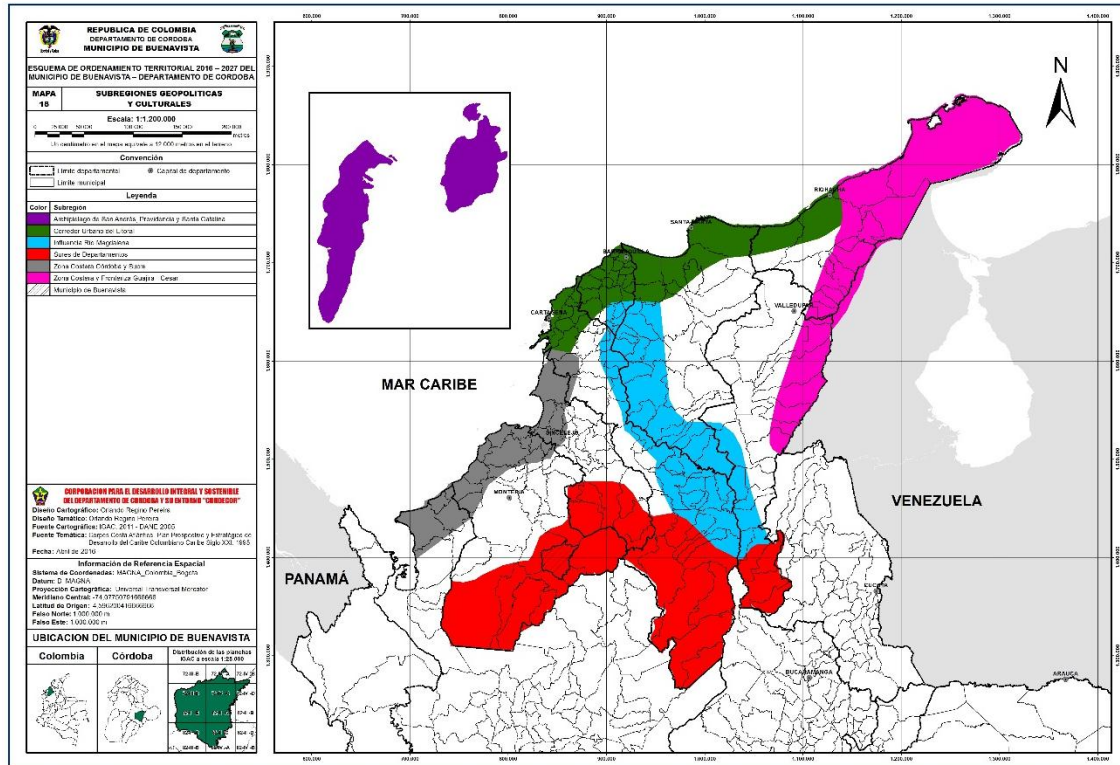


Ilustración 09. Subregión

Fuente: EOT Buenavista

3. ASPECTOS POBLACIONALES Y DEMOGRAFICOS

3.1 ASPECTOS GENERALES DE LA POBLACIÓN

Para el análisis de este documento, se toma como referencia los datos y proyecciones del DANE como fuente nacional y SISBEN como fuente local.

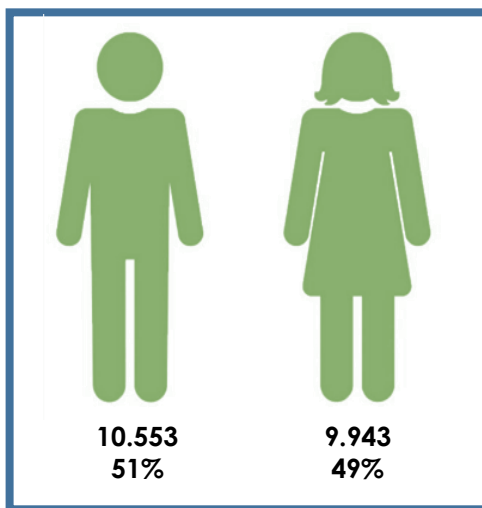


Ilustración 10. Población por género FUENTE: SISBEN

En el municipio de Buenavista cuenta con un total de 20.496 habitantes, de los cuales, 10.553 (51%) son hombres y 9.943 (49%) son mujeres. La población es de vocación rural, con un total de 59.8% (12.434 hab) y en el casco urbano se concentra el 40.2% (8.096 hab).

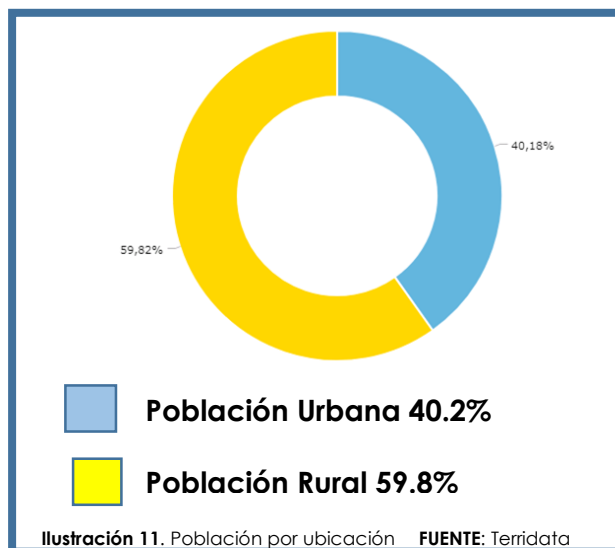


Ilustración 11. Población por ubicación FUENTE: Terridata

En el municipio hay 537 habitantes (2.82%) que se auto reconocen indígenas, 1.531 habitantes (8.03%) se auto reconocen negros, mulatos o afrocolombianos.

El mayor grupo poblacional se encuentra en un rango de edad entre los 10 y los 19 años.

RANGO DE EDAD	%	HOMBRES	%	MUJERES
80 - Mas	1,86%	101	2,04%	183
75-79	1,58%	86	1,58%	141
40-74	2,69%	146	1,85%	166
65-69	2,93%	159	2,95%	265
60-64	3,39%	184	3,45%	309
55-59	4,24%	230	4,03%	362
50-54	5,36%	291	5,21%	468
45-49	5,59%	303	5,85%	525
40-44	5,35%	290	5,63%	505
35-39	5,64%	306	6,29%	565
30-34	5,89%	319	6,61%	593
25-29	6,37%	345	7,03%	631
20-24	8,07%	4376	8,49%	762
15-19	11,26%	611	9,88%	887
10-14	11,79%	639	11,15%	1001
05 -09	9,88%	536	10,11%	908
00-04	8,11%	440	7,85%	705

TABLA 5. Rangos de edad **FUENTE:** TERRIDATA

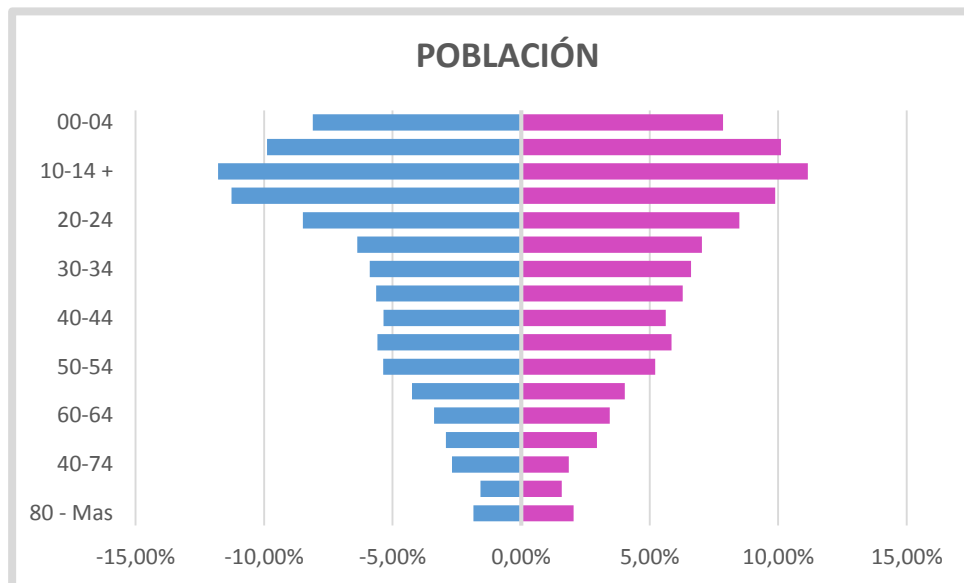


Ilustración 12. Pirámide poblacional

FUENTE: Terridata

3.2 POBLACIÓN VÍCTIMA

De acuerdo a la información suministrada por la unidad de víctimas, en el municipio se encuentran 3.549 víctimas ubicadas. Segregadas de la siguiente forma

No. víctimas ubicadas	3.549
No. víctimas sujeto de atención y/o reparación	3.003
No. de víctimas con discapacidad	111
No. de víctimas de desplazamiento forzado	3.314
No. de sujetos de reparación colectiva	1
No de víctimas retornadas del exterior (si las hay)	-
% Concentración Víctimas vigencias 2018	15,8%

Tabla 06: Población Víctima

Fuente: Unidad para la Atención y Reparación a las Víctimas

Fecha de corte: 30-06-2019

Población víctima por enfoque diferencial



Tabla 07: Población Víctima por enfoque diferencial

Fuente: Unidad para la Atención y Reparación a las Víctimas

Fecha de corte: 30-06-2019

Población víctima por rangos de edad

No. DE VÍCTIMAS POR RANGO ETAREO					
0 - 5	6 – 12	13 - 17	18-26	27-60	61 – más
107	485	576	680	1.291	408

Tabla 08: Población Víctima por rangos de edad

Fuente: Unidad para la Atención y Reparación a las Víctimas

Fecha de corte: 30-06-2019

4. DIAGNOSTICO MUNICIPAL

El diagnóstico realizado en el municipio, permite describir en detalle la situación actual, la información aquí consignada esta basados en las fuentes nacionales, en el informe de empalme y en trabajo de campo. Luego de realizada la radiografía del municipio se proyecta crear estrategias que contribuyan al cierre de brechas, es decir, conociendo la situación real del municipio, priorizamos esfuerzos en acciones de vital importancia en aras de contribuir en la equidad nacional en materia de Educación, Salud, Vivienda, Agua y Capacidad Institucional.

4.1 ANALISIS COMPARATIVO CIERRE DE BRECHAS.

Disminuir las brechas sociales en materia de educación, salud, agua potable saneamiento básico y vivienda entre población diversa vulnerables y por regiones garantizando oportunidades de acceso y permanencia en el sistema educativo con un enfoque regional es una apuesta que debe hacer el municipio. Para lograr este cierre de brechas es necesario hacer un análisis de los indicadores tomando como referentes al municipio frente al departamento, la región y la nación.

SECTOR	INDICADOR	COLOMBIA	CORDOBA	BUENAVISTA	ESFUERZO	ANALISIS CIERRE DE BRECHAS
AGUA POTABLE Y SANEAMIENTO BÁSICO	ACUEDUCTO	86,4	68,1	76,3	medio alto	Frente a la cobertura de acueducto, el municipio debe hacer un esfuerzo medio alto para igualar la situación municipal frente a la situación del departamento
	ALCANTARILLADO	76,6	41,7	33,9	alto	En materia de cobertura de alcantarillado el municipio debe hacer un esfuerzo alto para el cierre de brechas comparado con el índice de cobertura del departamento
VIVIENDA	DEFICIT CUALITATIVO DE VIVIENDA	12,4	19,6	21,9	alto	Frente a Déficit cualitativo de vivienda el municipio requiere un esfuerzo de Cierre de Brechas Alto comparado con la meta del departamento y del país
	DEFICIT CUANTITATIVO DE VIVIENDA	23,8	58,6	50,4	alto	Frente a Déficit cuantitativo de vivienda el municipio requiere un esfuerzo de Cierre de Brechas Alto comparado con la meta del departamento y del país
EDUCACIÓN	COBERTURA EDUCATIVA	87,87	84,88	84,29	bajo	El municipio tiene una cobertura promedio a la cobertura nacional y departamental, pese a que el esfuerzo frente al cierre de brechas es bajo, debe hacerse esfuerzos para que se amplíe la cobertura en un 100%
	REPIETNCIA	1,97	2,5	2,89	medio	Frente a los casos de repitencia, el municipio debe hacer un esfuerzo medio para disminuir los indicadores y cerrar las brechas con referencia al departamento y a la nación
	PRUEBAS SABER MATEMATICAS	50,42	47,93	44,7	medio alto	En materia de calidad educativa, el municipio debe hacer un esfuerzo medio alto para mejorar los resultados de las pruebas saber y cerrar las brechas con referencia a la nación y al departamento
	PRUEBAS SABER LECTURA CRÍTICA	52,79	50,43	47,08	medio alto	en materia de calidad educativa, el municipio debe hacer un esfuerzo medio alto para mejorar los resultados de las pruebas saber y cerrar las brechas con referencia a la nación y al departamento

SECTOR	INDICADOR	COLOMBIA	CORDOBA	BUENAVISTA	ESFUERZO	ANALISIS CIERRE DE BRECHAS
SALUD	COBERTURA REGIMEN SUBSIDIADO	98,3	98,4	98,5	bajo	El municipio tiene una cobertura promedio a la cobertura nacional y departamental, pese a que el esfuerzo frente al cierre de brechas es bajo, debe hacerse esfuerzos para que se amplíe la cobertura en un 100%
	TASA DE MORTALIDAD INFANTIL EN MENORES DE 1 AÑO	10,7	15	23,3	alto	se debe aunar esfuerzos para disminuir la tasa de mortalidad en menores de 1 año, El municipio requiere implementar estrategias para lograr el cierre de brechas con referencia al departamento
	COBERTURA VACUNACIÓN PENTAVALENTE EN MENORES DE 1 AÑO	91,3	90,1	99,4	bajo	El municipio tiene una cobertura promedio a la cobertura nacional y departamental, pese a que el esfuerzo frente al cierre de brechas es bajo, debe hacerse esfuerzos para que se amplíe la cobertura en un 100%

Tabla 09: Comparativo de indicadores para cierre de brechas

Fuente: Terridata

4.2 BUENAVISTA EQUITATIVA

- **EDUCACIÓN.**

El Municipio no se encuentra certificado en educación; ésta, depende directamente de la secretaría de educación departamental; sin embargo, es la secretaria de educación municipal la encargada de supervisar y hacer seguimiento a las 8 instituciones educativas oficiales, 38 sedes, que prestan servicio a 5549 estudiantes matriculados en el 2019, de los cuales 2.207 son niñas y 2786 niños. Es importante resaltar que 2.006 estudiantes están vinculados a sedes educativas del casco urbano y 2.624 a sedes educativas de zona rural. En el registro SIMAT 2019, 20 estudiantes están en condición de discapacidad. 508 estudiantes están incluidos en el Registro único de víctimas, 40 estudiantes se auto reconocen indígenas y 24 afro descendientes. El municipio tiene asignada una planta docente de 256 profesores.

INSTITUCION EDUCATIVA	No. de sedes	Nº. De Estudiantes
sagrado Corazón	5	1211
Mejor Esquina	4	275
El Viajano	3	240
Belén	7	520
Tierra Santa	3	560
Nuestra señora de Fátima	7	818
Mariscal Sucre	6	1264
Santafé del Arcial	3	153
Total	38	5549

Tabla 10: Instituciones educativas

Fuente: Secretaría de educación Municipal

No. De estudiantes por rangos de edad			
0-4	5-10	11-16	17-19
451	2.922	2.964	1.308

Tabla 11: desagregación de estudiantes por edades

Fuente: Secretaría de educación Municipal

Podemos resaltar como situación positiva que la cobertura neta en educación superior alcanza el 84.29% lo que requiere un esfuerzo bajo para el cierre de brechas con referencia al departamento que se encuentra en 87.87%

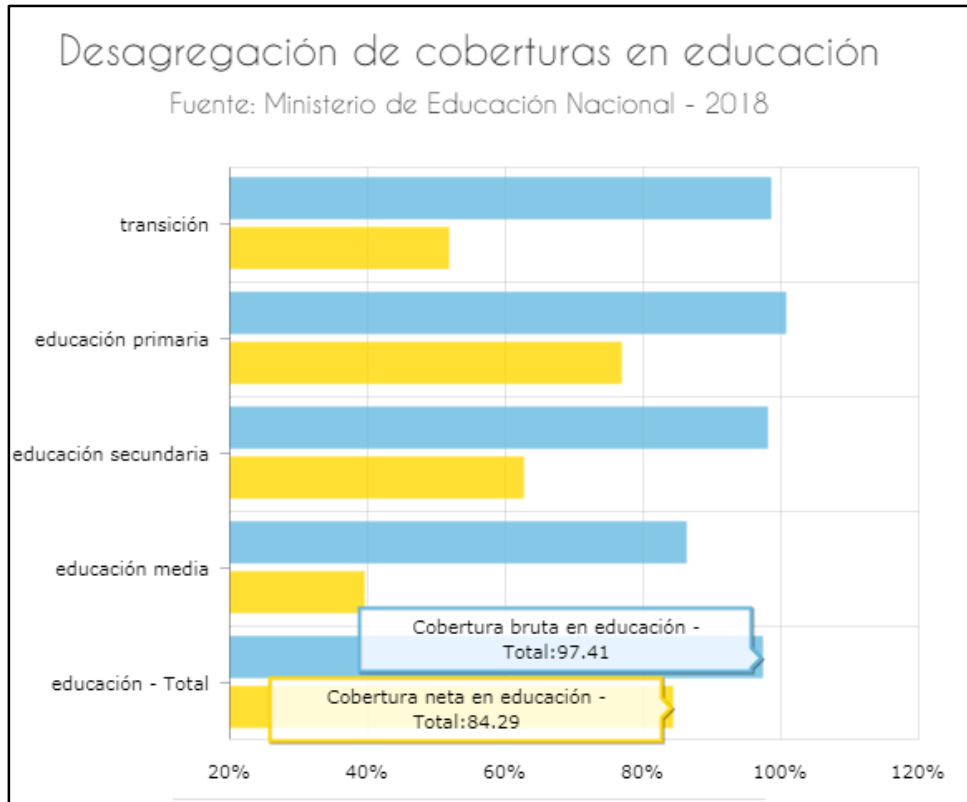


Ilustración 13. Desagregación de coberturas en educación

FUENTE: Terridata

Los resultados en las pruebas saber 11 matemáticas arrojan un resultado de 44.70 puntos en el año 2018, lo que requiere hacer un esfuerzo medio alto para lograr un cierre de brechas frente al departamento. Situación similar se da con los resultados de lectura crítica que para el mismo año el municipio arroja un promedio de 47.08 puntos, frente a 50.43 puntos del departamento.

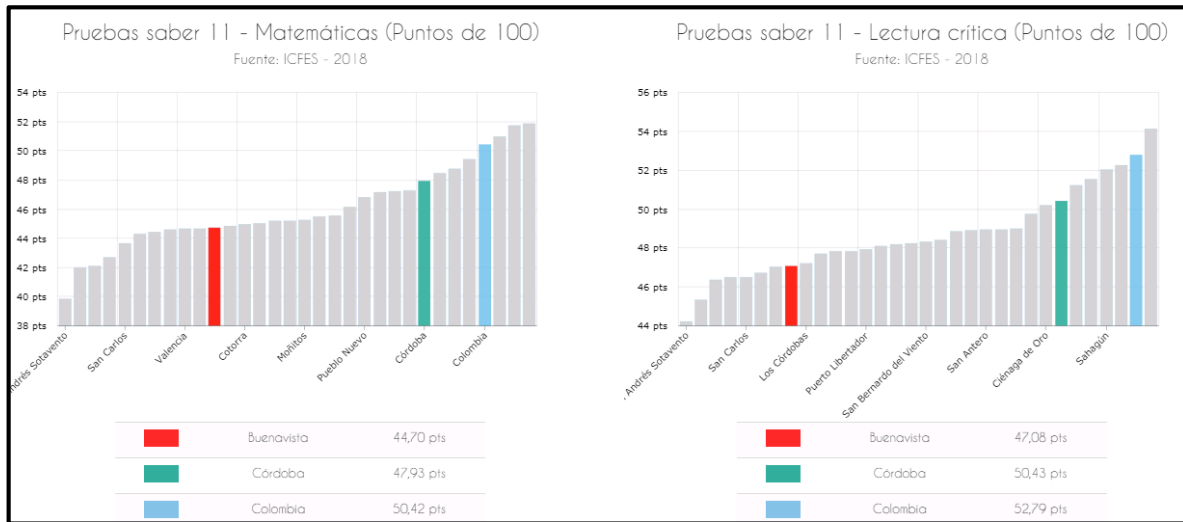


Ilustración 14. Pruebas saber 11

FUENTE: Terridata

En materia de infraestructura educativa, se requiere hacer un esfuerzo importante para mejorar las instalaciones de las Instituciones educativas, La secretaria de educación municipal informa lo siguiente:

INSTITUCION EDUCATIVA	No. Aulas	No. Unidades sanitarias	Polideportivos	Parque infantil	Comedor escolar	Lab física	Lab Química
sagrado Corazón	48	24	No	No	Si	No	No
Mejor Esquina	8	7	No	No	Si	No	No
El Viajano	8	4	No	No	Si	No	No
Belén	13	4	No	No	Si	No	No
Tierra Santa	12	1	No	No	Si	No	No
Nuestra señora de Fátima	25	2	No	No	Si	Si	Si
Mariscal Sucre	30	10	No	No	Si	Si	Si
Santafé del Arcial	6	1	No	No	Si	No	No

Tabla 12: Diagnostico de infraestructura educativa Municipal

Fuente: Secretaría de educación

En materia de conectividad, las 8 instituciones manifiestan no contar con el servicio, lo que limita los procesos educativos con herramientas web.

Para el año 2019, la secretaria de educación manifiesta que 202 estudiantes se graduaron de bachilleres, sin embargo, solo 26 lograron acceder a la educación superior, se requiere diseñar estrategias de acceso a la educación superior.

El programa de alimentación escolar PAE, para el año 2018, benefició a 4.532 estudiantes, se requiere aunar esfuerzos con la administración departamental para ampliar la cobertura. En cuanto a transporte escolar, la secretaria de educación municipal informa que el servicio atendió a 434 estudiantes.

En materia de educación superior, el municipio anualmente gradúa un promedio de 202 estudiantes, sin embargo, para el año 2019 sólo 26 ingresaron a programas de educación superior. Se requiere realizar acciones urgentes para ampliar la cobertura y garantizar la formación de los jóvenes del municipio.

- **SALUD**

El municipio de Buenavista cuenta con 1 centro de atención ESE CAMU en el casco urbano, esta sede, cuenta con una atención de tercer nivel, con 8 camillas en el servicio de urgencias, y 4 unidades de hospitalización, servicio de laboratorios básicos, unidad de odontología. Según reporta la secretaria de salud municipal, se cuenta con la vinculación de 5 médicos generales, 4 auxiliares de enfermería, 2 jefes de enfermeras, En materia de infraestructura, se puede resaltar que se cuenta con 16 unidades sanitarias, 5 consultorios para consulta externa, 1 ambulancia dotada en buen estado. El área de Promoción y Prevención, vacunación y laboratorios requieren mejoramiento en la infraestructura.

En la zona rural se cuenta con 5 puestos de salud en los corregimientos de Villa Fátima, El Viajano, Belén y Mejor esquinas, sin embargo estos centros de salud no prestan servicios médicos, carecen de profesionales asignados y no cuentan con dotación ni servicio de farmacia, y al igual que los demás corregimientos del municipio, la población debe asistir a atención médica a la cabecera municipal. El municipio debe realizar esfuerzos significativos para mejorar la red de salud pública municipal.

La tasa de mortalidad por cada mil habitantes es de 3.65, es alta con relación al departamento y a la nación, se requiere hacer esfuerzos significativos para disminuir este indicador.

La tasa de fecundidad es de 40.19 por cada 1000 mujeres en edad fértil, esta dieciocho puntos por debajo que la media departamental.

La tasa de mortalidad infantil en menores de 1 año es de 23.3 puntos, el municipio requiere hacer un esfuerzo alto para disminuir este indicador apuntándole al cierre de brechas con la región y la nación.

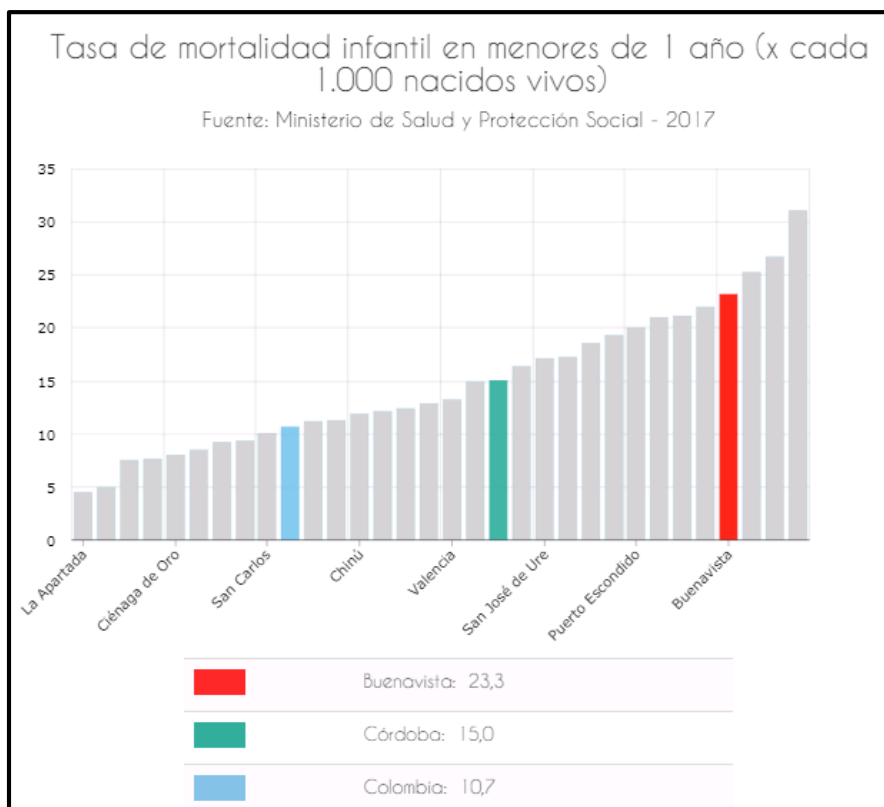


Ilustración 15. Tasa de mortalidad infantil

FUENTE: Terridata

Se identifica como situación positiva que la secretaria de salud municipal ha implementado 10 salas UROC y 10 Salas UAIRA, se realizan anualmente jornadas de vacunación alcanzando una cobertura del 99.4% del total de la población.

En cuanto a cobertura en salud, el municipio cuenta con 15.436 habitantes afiliados al régimen subsidiado y 1.746 afiliados al régimen contributivo, lo que indica una tasa de cobertura en salud del 88.5%, lo que se traduce en una situación positiva, el esfuerzo para el cierre de brechas con el departamento es bajo, sin embargo, se deben ejecutar estrategias que permitan lograr una cobertura del 100%

En el municipio hacen presencia las siguientes EPS.

AMBUQ cuenta con el 20% de la población cubierta en el régimen subsidiado,

COMFACOR cubre el 32% de los afiliados al régimen.

EMDISALUD atiende el 18% de la población.

SALUD VIDA brinda el servicio al 20% de la población.

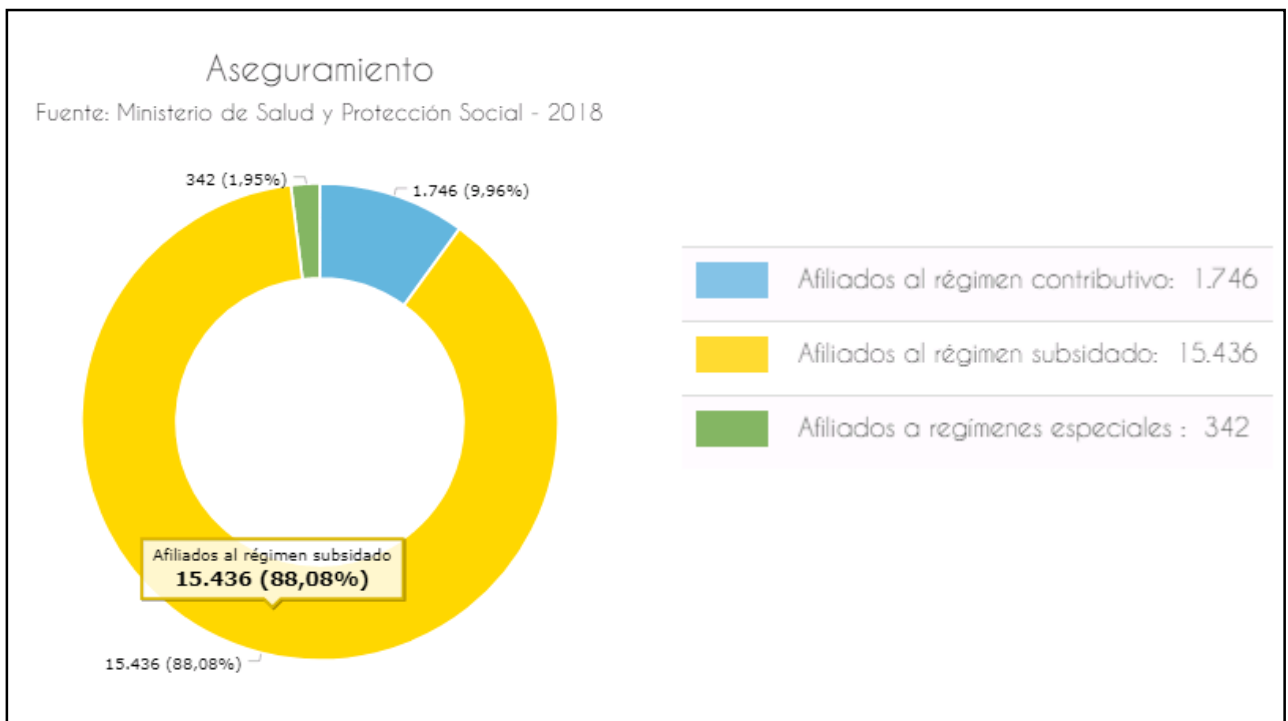


Ilustración 16. Aseguramiento

FUENTE: Terridata

La cobertura en vacunación se resalta como una situación positiva en el municipio, ya que esta alcanza el 99%. Se deben continuar realizando acciones que mantengan la cobertura y se garantice así la protección al menor.

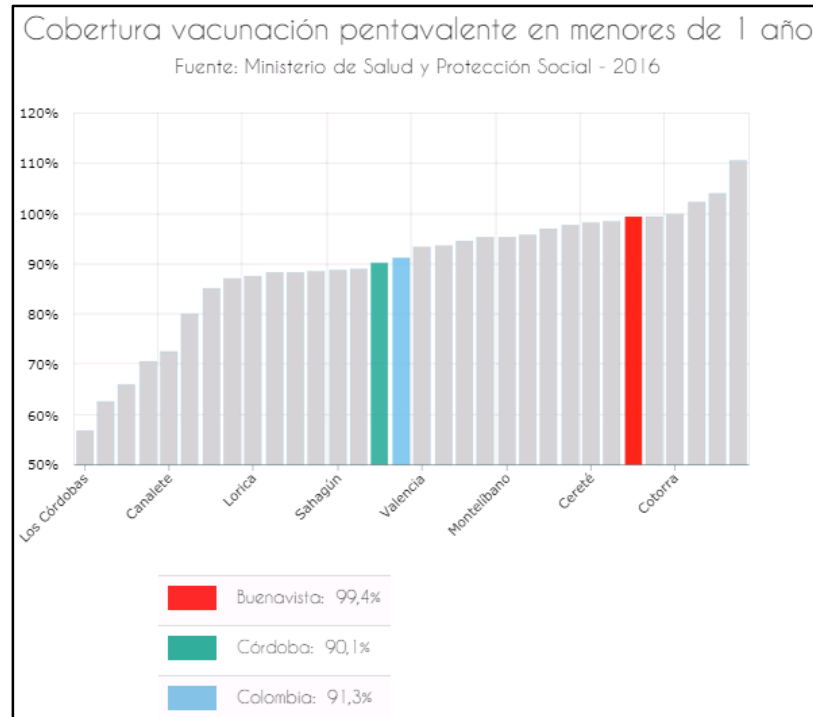


Ilustración 17. Cobertura en vacunación.

FUENTE: Terridata

● VIVIENDA

El municipio de Buenavista según información suministrada por Terridata, presenta un déficit cuantitativo de vivienda de 21.9% lo que requiere un esfuerzo medio alto para cerrar las brechas en referencia al departamento y al país. El mismo esfuerzo es necesario hacerlo en el materia cualitativa, en la que hay un déficit el 50.4%. El 78% de la población residente en zona rural, no cuenta con unidades sanitarias adecuadas, se requiere la ejecución de proyectos de mejoramientos de vivienda, enfocados en la construcción de unidades completas.

La comunidad manifiesta en las mesas territoriales de planeación, la urgente necesidad de titulación de viviendas.

Es importante resaltar que el municipio no cuenta con información exacta del número de viviendas que hay en el municipio en casco urbano, ni en zona rural, se requieren estrategias para cuantificar el indicador.

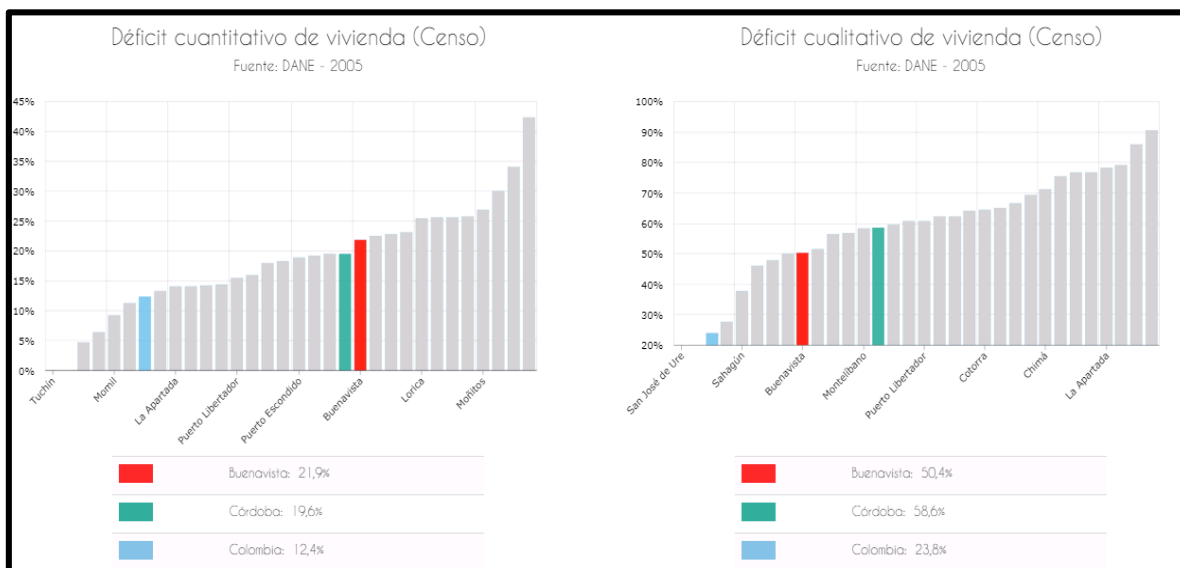


Ilustración 18. Déficit de vivienda

FUENTE: Terridata

En materia de conexión a internet, el municipio presenta una cobertura del 0.6% en el municipio, se requiere diseñar estrategias que conecten al municipio desde los hogares.

En cuanto a la energía eléctrica, la situación se puede considerar positiva en cuanto el 99% del municipio está conectado a la red.

El municipio cuenta con el servicio de gas natural domiciliario en el casco urbano. SURTIGAS S.A. es la empresa encargada de la prestación del servicio. El cubrimiento en redes es del 97% del área urbana. En el ejercicio de las mesas territoriales de planeación, la comunidad que se encuentra en el área de influencia de las empresas de gas que hacen exploración en el municipio, solicitaron la gestión para la conexión de este servicio en la zona rural. Se debe realizar los acercamientos necesarios para ampliar la cobertura de la mano de entidades como HOCOL y OCENSA.

- **AGUA POTABLE Y SANEAMIENTO BÁSICO**

AGUA

El servicio de agua potable en el casco urbano del municipio es administrado por la empresa de servicios públicos municipales, con una cobertura de 1961 viviendas, lo que significa una cobertura del 90% del casco urbano. La frecuencia del servicio es diaria con una duración de 2 horas.

El municipio está incluido en el proyecto de acueducto regional liderado por la CVS, se está a la expectativa de transición con el nuevo acueducto y a la cobertura del mismo.

En cuanto a la zona rural, los corregimientos y veredas se abastecen de acueductos veredales, se requiere realizar esfuerzos altos para optimizar el servicio en zona rural, ampliando la cobertura y la frecuencia del servicio. En las mesas territoriales de planeación, las comunidades manifestaron deficiencia en los sistemas por falta de mantenimiento, por problemas de energía eléctrica.

Se requiere realizar inversión en la optimización de los sistemas en zona rural y además garantizar la potabilización del agua suministrada.

ALCANTARILLADO

La red de alcantarillado del municipio tiene una cobertura del 80% en el casco urbano, se requiere hacer intervenciones en la laguna de oxidación y ampliación de la red para mejorar el servicio y ampliar la cobertura.

En la zona rural la disposición de aguas residuales se ha convertido en un problema comunitario y en un foco permanente de propagación de enfermedades causadas por vectores. La zona rural no cuenta con servicio de alcantarillado y solo el 30% hace la disposición en sistemas de disposición IN SITU, el 70% restante dispone las aguas servidas a cielo abierto.

RESIDUOS SOLIDOS

El municipio no cuenta con un relleno sanitario para la disposición final de los residuos sólidos. El servicio actualmente está concesionado con la empresa SEACOR, quien luego de la recolección de los residuos, realiza la disposición final en la ciudad de Montería, sin embargo, se requiere de manera URGENTE la creación de un relleno sanitario regional.

En materia de cobertura, la empresa SEACOR cubre el 100% del casco urbano, no hay cobertura en zona rural y los habitantes en este sector aun realizan quemas deteriorando significativamente el medio ambiente.

La comunidad Buenavistera no realiza ningún tipo de separación de residuos sólidos en la fuente; no se cuenta con sistemas de reciclaje y optimización de residuos sólidos. Se requiere diseñar estrategias de capacitación para el aprovechamiento de residuos sólidos. De igual forma, ampliar la cobertura de recolección en zona rural y a su vez capacitar a la comunidad para disminuir las quemas de basuras e incentivar el aprovechamiento de residuos sólidos.

- **DEPORTE Y RECREACIÓN.**

El municipio de Buenavista cuenta con 12 escenarios deportivos, 8 en zona rural y 4 en casco urbano. Existen 3 espacios recreativos en el casco urbano (María Auxiliadora, CIC, Polideportivo) Y 2 en la zona rural (Nueva estación y Villa Fátima). Se requiere un esfuerzo alto para el aumento del inventario de los espacios deportivos y recreativos del municipio.

Como situación positiva resaltamos que el municipio cuenta con el Instituto Municipal de Deporte y Recreación IMDER, que se ha encargado de liderar los 14 torneos deportivos que se realizan anualmente en el municipio. A estos eventos se vinculan aproximadamente 1300 deportistas (700 en zona rural y 600 en casco urbano). Anualmente se realiza el torneo SUPERATE municipal y se en varios años se ha logrado la clasificación de deportistas en los juegos SUPERATE departamental.

- **CULTURA**

El municipio de Buenavista se caracteriza por su inmensa riqueza en el aspecto cultural, la cual encuentra su fundamento en la diversidad y pluriculturalidad.

En materia gastronómica, su variedad se debe a la multiplicidad del origen de sus habitantes y a la variedad de productos que se dan en el territorio. El pescado en diferentes tipos y preparaciones hace parte de la cocina de un alto porcentaje de la población. Igualmente la carta ofrece carnes de res, cerdo y carnero. Es común el consumo de productos fritos como la caramañola, la empanda, papa y otros. Existen épocas del año, como la Semana Santa y la Navidad, en las que aflora toda la variedad gastronómica ya que las familias se dedican a preparar platos, dulces y bebidas de todos los colores, olores y sabores. Algunas familias con ascendencia sirio libanesa comúnmente consumen en alimentos propios de dicha tradición.

La zona rural de Buenavista se caracteriza por la realización de fiestas que convocan a toda la población, entre estas fiestas podemos señalar: Festival del maíz en la Ciénaga de los Zambos, festival de verano en Puerto Córdoba, fiestas de la Virgen del Carmen en Tierra Santa, fiestas de la Virgen de Fátima en Villa Fátima, fiesta de la Inmaculada Concepción en Puerto Córdoba, festividades del Santo Patrono en el Barrio San José, fiestas de año nuevo en El Paraíso, fiestas de resurrección en Las Cruces. Además de estas se llevan a cabo fandangos tradicionales en Mejor Esquina y Santa Fe del Arcial.

Las instituciones educativas del municipio se vinculan de manera activa a las jornadas culturales con la realización de las semanas culturales en la cual se muestran procesos artísticos y culturales de la institución, del municipio y municipios invitados. A finales de septiembre la Institución Educativa Sagrado Corazón de

Jesús y a inicios de noviembre la Institución Educativa Mariscal Sucre tienen espacio propio en la agenda cultural de Buenavista para sus respectivas semanas culturales en la zona urbana. En la zona rural la Institución Educativa Nuestra Señora de Fátima realiza su jornada cultural a finales del mes de octubre y los demás establecimientos educativos rurales varían las fechas de sus jornadas.

En el municipio se han realizado siete versiones del Festival de Acordeoneros y Compositores de la región, el cual cuenta con gran acogida. Su falta de continuidad ha sido una de las situaciones negativas que se identifican en este sector.

Se han realizado 20 versiones del El Festival Nacional de Mapalé y Música Folclórica, en cada versión se vinculan delegaciones de varios departamentos e incluso de se han vinculado delegaciones internacionales, se requiere fortalecer el festival declarándolo como Patrimonio Cultural Inmaterial del departamento de Córdoba y a su vez implementar estrategias de promoción a nivel regional y nacional. La importancia de este festival ha sido reconocida por el congreso de la república quien le otorgó la medalla al mérito Simón Bolívar por el aporte al desarrollo cultural, además, ha sido incluido en la publicación de libros como Buenavista canta y baila Mapalé, 20 años de festival, el cual resalta muchos aspectos de la historia del evento.

- **INCLUSION SOCIAL**

MUJER

Según información suministrada por SISBEN, Las mujeres representan el 49% de la población Buenavistera. De los 20.496 habitantes del municipio, nueve mil novecientos cuarenta y tres (9.943) son mujeres.

Actualmente, el Municipio de Buenavista ejecuta acciones con relación a la prevención y atención a mujeres víctimas de violencia, a través de campañas de prevención de la violencia contra la mujer.

El municipio no cuenta con casa de la mujer ni con una política pública, lo que implica realizar acciones para la formulación de la misma, con el fin de poder trazar la ruta de acción en este sector que contribuya a la garantía de derechos en el marco de las leyes vigentes en el país. De igual forma es importante crear una coordinación o una secretaría que atienda los asuntos de la mujer y se encargue de diseñar y ejecutar estrategias para las mujeres Buenavisteras.

Se desconoce el porcentaje exacto de mujeres sometidas a violencia, discriminación, exclusión o abuso sexual, sin embargo por información suministrada por Instituto Nacional de Medicina Legal y Ciencias Forenses – INMLCF la tasa de

delitos sexuales contra la mujer en el municipio asciende a 38.59 por cada cien mil habitantes. Es importante fortalecer las rutas de denuncia y realizar campañas agresivas en contra de cualquier tipo de violencia contra la mujer.

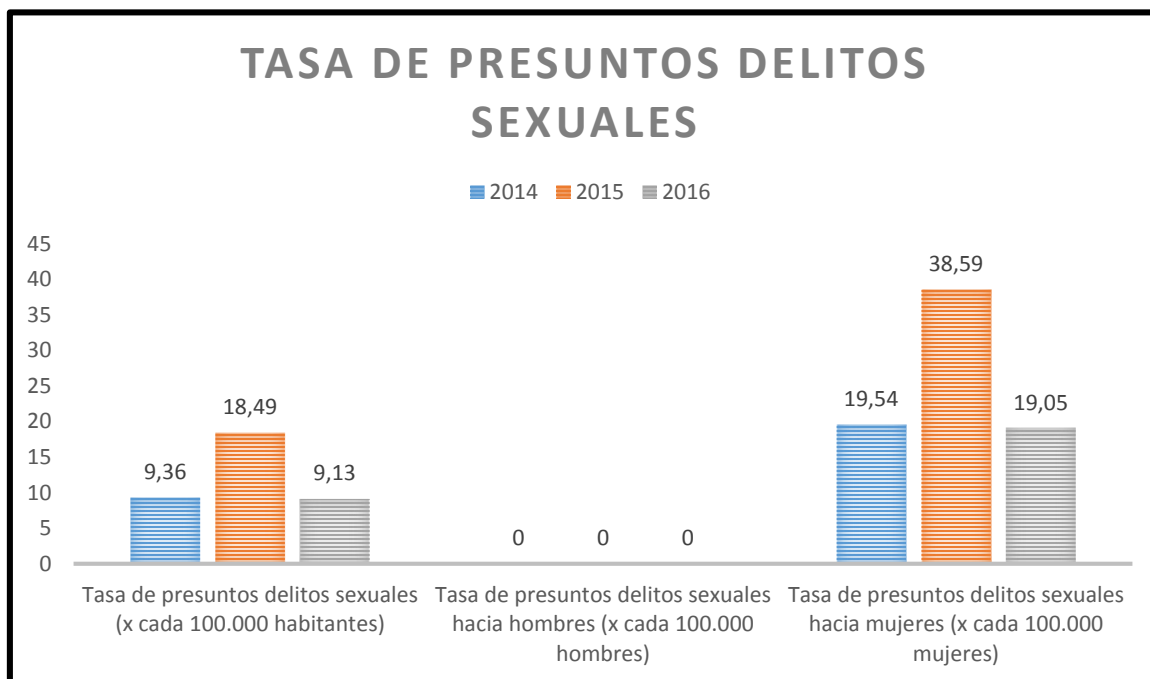


Ilustración 18. Tasa de presuntos delitos sexuales **FUENTE:** Instituto Nacional de Medicina Legal y Ciencias Forenses - INMLCF

NIÑOS, NIÑAS Y ADOLESCENTES

De los 20.496 habitantes del municipio aproximadamente, el 20.63% de la población apartadense está en este grupo etario, de los cuales el 61% son niñas.

Como situación positiva se debe resaltar que el municipio cuenta con la política pública de Niños, Niñas y adolescentes, sin embargo, esta requiere una actualización de la misma.

Es importante fortalecer la mesa de Infancia y adolescencia y conformar el concejo municipal de NNA.

El municipio anualmente diseña estrategias de fortalecimiento de acciones que garantizan los derechos de NNA.

Actualmente el municipio no cuenta con un centro de reclusión para el menor infractor, se realiza un convenio con el CETRA del municipio de Planeta Rica, sin embargo, este centro requiere intervenciones en materia de infraestructura, dotación y personal profesional. Se requiere realizar intervenciones inmediatas para garantizar la atención adecuada de los jóvenes.

La cobertura en vacunación se resalta como una situación positiva en el municipio, ya que esta alcanza el 99%. Se deben continuar realizando acciones que mantengan la cobertura y se garantice así la protección al menor.

La tasa de mortalidad infantil asciende a 23,3, se requiere realizar acciones inmediatas para disminuir este indicador. Es importante diseñar estrategias que le apunten al cierre de brechas con la región cuyo indicador está en 15.

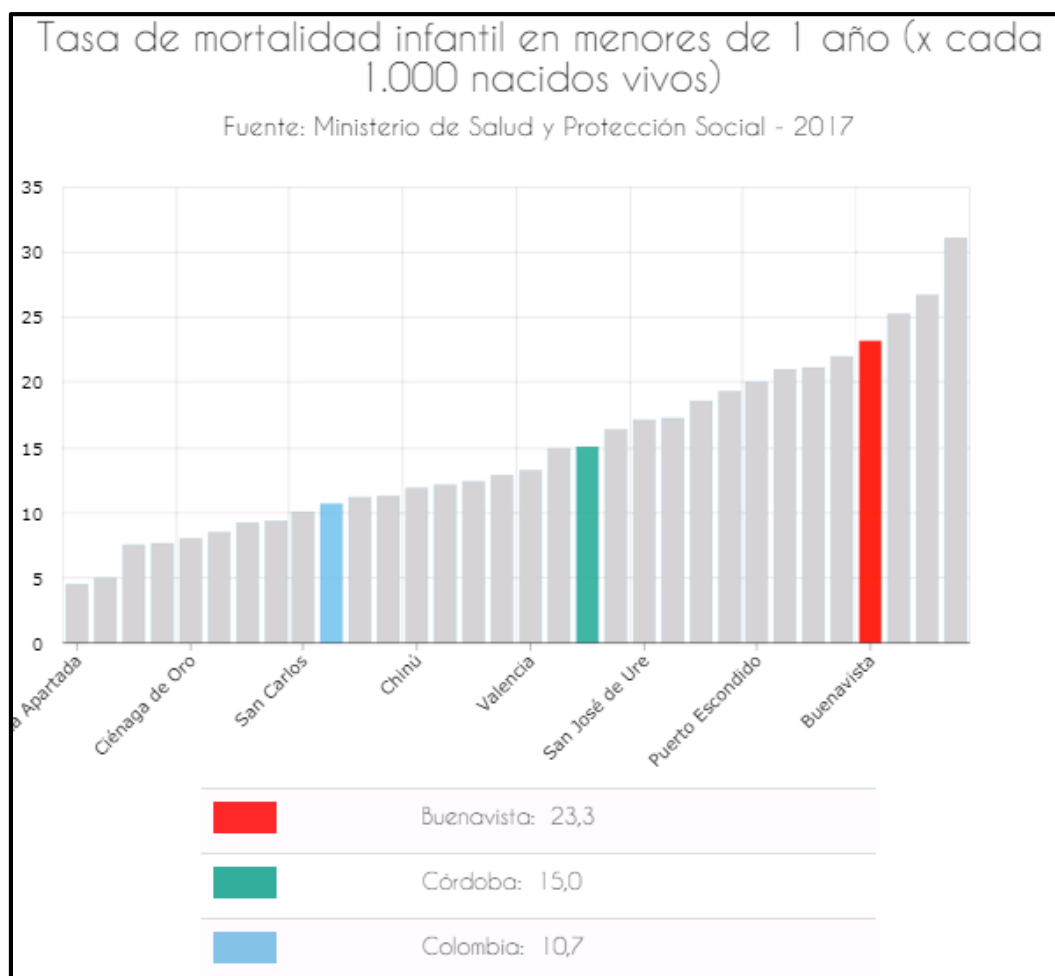


Ilustración 15. Tasa de mortalidad infantil

FUENTE: Terridata

La secretaría de interior es la responsable de las acciones dirigidas a este grupo poblacional. Esta secretaría reporta que para el año 2019 se atendieron 9 Niños involucrados en situaciones de violencia. El año 2018 se reportaron 20 casos, en el 2017 13 casos y en el 2016 14 casos. Se deben realizar acciones para fortalecer las rutas de denuncia y lograr llevar a cero (0) los casos de violencia.

JUVENTUD

En Colombia, según la ley de la juventud (Ley 375 de 1997), se considera joven a toda persona entre 14 y 26 años de edad. Para el caso de Buenavista el 32% de la población hace parte de este grupo etario. El 75% de los jóvenes Buenavisteros, son hombres.

Durante el desarrollo de las mesas territoriales de planeación, este grupo poblacional manifestó de manera reiterativa su preocupación por el desempleo de este grupo poblacional, que asciende casi a un 70%. La imposibilidad de acceso a programas de formación técnica o superior, limita la vinculación laboral de los jóvenes, muchos de ellos se dedican a los empleos informales y el mototaxismo es una fuente de vinculación laboral importante. Se requiere acciones importantes en este grupo poblacional.

Los índices de consumo de sustancias psicoactivas no están cuantificados para los jóvenes, pero las manifestaciones de la comunidad aseguran que los jóvenes inmersos en este flagelo está aumentando.

El municipio no cuenta con política pública de juventud y las acciones realizadas para este grupo poblacional están a cargo de la secretaría de Cultura.

El municipio cuenta con el concejo municipal de Juventud, está activa la plataforma de juventud sin embargo, se requiere fortalecer estas dos instancias de participación.

MINORIAS ETNICAS

De acuerdo a información suministrada por terridata, el 10.85% se auto reconoce como etnias, el 2.28% se auto reconoce indígena, el 8.03 afro descendiente.

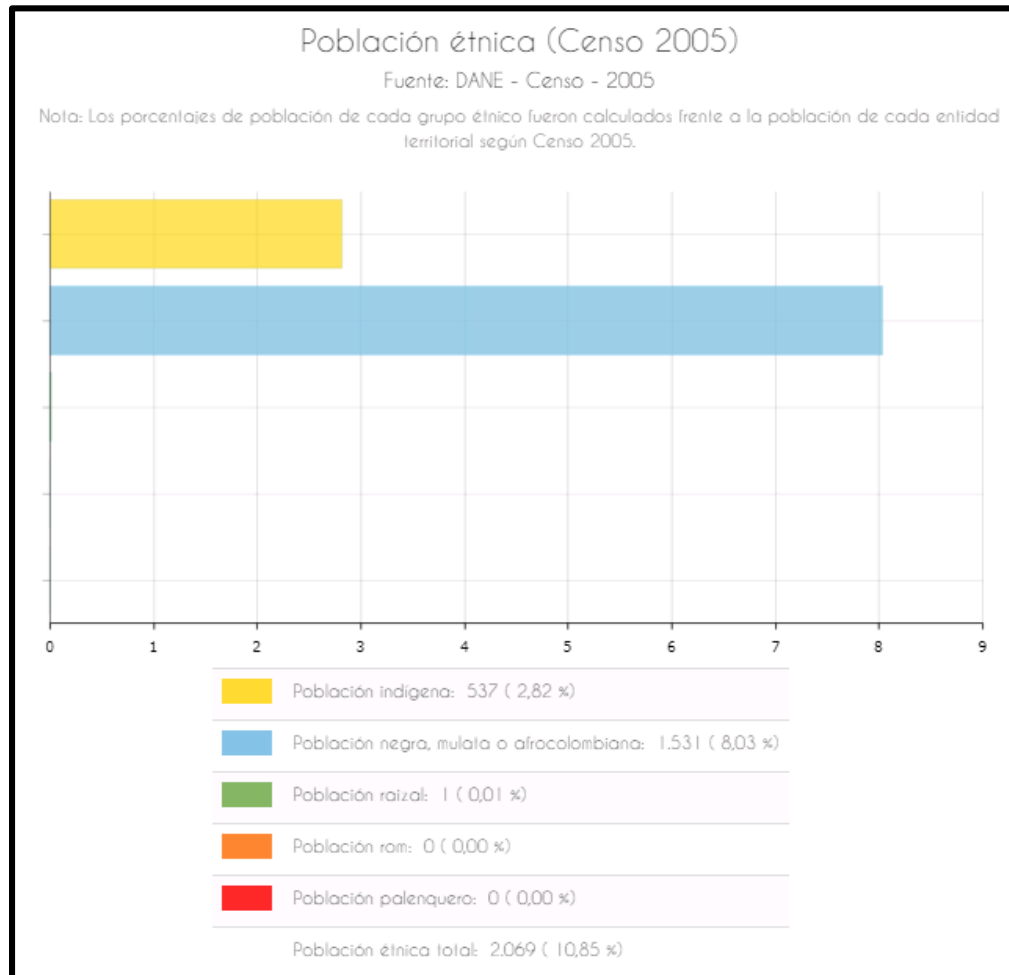


Ilustración 19. Población étnica

FUENTE: Terridata

Según información suministrada por la secretaría de interior municipal, en el municipio hay conformados 2 cabildos Indígenas, uno en el Corregimiento de Santafé El Arcial y el otro en Nueva Estación. Sin embargo, no se ha realizado la caracterización de este grupo poblacional ni han formulados planes de vida.

La población afro descendiente representa el 8.3% del total de la población según información del DANE. Actualmente según información de la Secretaría del Interior esta población se encuentra asentada en todo el territorio municipal, están organizados pero no cuentan con una Asociación legalmente constituida.

Se requiere realizar acciones para lograr el registro ante el ministerio de interior, y establecer las estrategias que permitan preservar los usos y costumbres de este importante grupo poblacional en el marco de la legalidad.

VICTIMAS

En el municipio de Buenavista se encuentran 3.549 víctimas ubicadas, La ubicación se entiende como el último lugar conocido de residencia de las víctimas, tomando como referencia las distintas fuentes de datos con las que cuenta la Red Nacional de Información.

En materia de reinserción, en el municipio de Buenavista reside 01 miembro desmovilizado de un grupo armado al margen de la ley. Hombre de 48 años que se encuentra en condición de discapacidad. Es importante tener en cuenta vincular a este ciudadano en los programas de seguridad alimentaria.

De acuerdo a la información suministrada por la unidad de víctimas, en el municipio de Buenavista se encuentran caracterizadas 2.121 víctimas, que a su vez conforman 544 hogares.

CARACTERISTICA	No. De Víctimas
No. víctimas sujeto de atención y/o reparación ⁷⁸	3.003
No. de víctimas con discapacidad	111
No. de víctimas de desplazamiento forzado	3.314
No. de sujetos de reparación colectiva	1
No de víctimas retornadas del exterior (si las hay)	-
% Concentración Víctimas vigencias 2018	15,80%

Tabla 14: Características Población Víctima

Fuente: Unidad para la Atención y Reparación a las Víctimas

Fecha de corte: 30-06-2019



Tabla 07: Población Víctima por enfoque diferencial

Fuente: Unidad para la Atención y Reparación a las Víctimas

Fecha de corte: 30-06-2019

Los siguientes son los hechos victimizantes del municipio.

HECHO	PERSONAS	OCURRENCIAS	DECLARACIONES
Abandono o Despojo	-	-	-
Acto terrorista/Atentados /Combates/	27	27	27
Confinamiento	-	-	-
Delitos contra la libertad y la	8	4	4
Desaparición forzada	120	16	16
Homicidio	705	208	208
Lesiones	4	3	3
Lesiones Personales	-	-	-
Minas antipersonal/Munición	1	-	-
Pérdida de Bienes	-	-	-
Tortura	1	-	-
Vinculación de	1	-	-

Tabla 14: Hechos victimizantes

Fuente: Unidad para la Atención y Reparación a las Víctimas

Fecha de corte: 30-06-2019

Resultados de valoración de la superación de Situación de vulnerabilidad SSV

SUPERACIÓN DE SITUACIÓN DE

DERECHO	# DE PERSONAS QUE NO CUMPLEN	# DE PERSONAS QUE NO CUMPLEN	NO DETERMINADO
IDENTIFICACIÓN	2.824	10	-
EDUCACIÓN	2.790	130	8
ALIMENTACIÓN	1.769	149	916
GENERACIÓN DE INGRESOS	1.048	430	1.356
VIVIENDA (No. De familias)	564	832	1.438

Tabla 15: Superación de situación de vulnerabilidad

Fuente: Unidad para la Atención y Reparación a las Víctimas

Fecha de corte: 30-06-2019

A la fecha el municipio cuenta con el comité de justicia transicional, el subcomité de atención y asistencia y el subcomité de prevención, protección y garantías de NO repetición y el subcomité de Sistemas de información.

Actualmente se encuentra aprobado y actualizado el Plan de Acción territorial al igual que el plan de contingencia.

El municipio tiene focalizado como sujetos de reparación colectiva al corregimiento de Mejor Esquinas, incluyendo las veredas Bajo de la vaca, Caldo Prieto, Bellavista, Las Barras; sin embargo, aún no se ha concluido la formulación del "Plan Integral de Reparación Colectiva" Este documento se encuentra en fase diagnóstica, se requiere implementar acciones que concluya en la aprobación, adopción e implementación del mismo.

La unidad de víctimas informa que las herramientas de seguimiento y gestión se encuentran en el siguiente estado:

Herramienta	2016	2017	2018	2019	2020	2021	2022
RUSICST							
Envío reporte- No envió	SI	SI	SI	SI	SI	SI	
reporte plan Tablero PAT							
Diligenciamie nto envío FUT Diligenció la Categoría de	Si reportó	Si reportó	Si reportó	Si reportó			
SIGO % de	64,85%	51,67%	35,21%	6,19%			
SIGO % de programas	0%	0%	-	0,00%			

Tabla 16: Herramientas de seguimiento

Fecha de corte: 30-06-2019

Fuente: Unidad para la Atención y Reparación a las Víctimas

En materia de certificación territorial, para el año 2018 el municipio había obtenido una calificación media, mejorando la calificación de los años anteriores, sin embargo, se requiere dar cumplimiento a todas las acciones RUSICST que son evaluadas semestralmente y que garantizan la reivindicación de las víctimas.

MUNICIPIO	2016	2017	2018
	% Nivel	% Nivel	% Nivel
Córdoba	48,5 BAJ	41,73 BAJ	52,06 MEDIA

Tabla 17: Medición Territorial

Fecha de corte: 31-07-2019

Fuente: Unidad para la Atención y Reparación a las Víctimas

Se requiere mejorar la atención integral a las víctimas ubicadas en el municipio, que se ejecuten las acciones de manera oportuna y esta a su vez sea reportada a la unidad de víctimas.

ADULTO MAYOR

De los 20.496 habitantes del municipio el 8.7% se considera adulto mayor, es decir el municipio registra 1.784 habitantes mayores de 60 años.

En el marco del programa Colombia Mayor, el municipio cuenta con 1.128 adultos beneficiados y 366 se encuentran priorizados en lista de espera.

El municipio cuenta con el centro de vida María Auxiliadora en el que atienden a 60 abuelitos. En el centro de vida reciben desayuno, almuerzo y merienda, cuentan con un acompañamiento psicosocial y se les presta el servicio de transporte. El centro de vida actualmente funciona en un inmueble alquilado. Se resalta como situación positiva que a la fecha el municipio se encuentra ejecutando la construcción del centro de vida, lo que permitirá la ampliación de la cobertura.

En las mesas territoriales de planeación, la comunidad manifestó que el índice de adultos mayores analfabetos es bastante alto, que aunque no se cuenta con la cuantificación se requiere la inclusión de programas de alfabetización.

LGBTI

Los estados deben asegurar que las personas lesbianas, gays, bisexuales, transexuales e intersexuales (LGBTI) no enfrenten discriminación en ningún escenario. Bajo la premisa del tratado de Ginebra 2017, el municipio de Buenavista debe abrir escenarios de tolerancia. Actualmente en el municipio no hay registrados comités activos de este tipo de población y tampoco se cuenta con una caracterización que pueda cuantificar ni identificar las condiciones socioeconómicas de este sector de la población.

DISCAPACITADOS

El municipio de Buenavista cuenta con un registro de 477 personas en condición de discapacidad. El municipio realizó la caracterización de esta población el año 2017, se necesita hacer una actualización de esta información.

De las 477 personas en condición de discapacidad, solo 168 se encuentran registradas ante el ministerio de interior, lo que requiere acciones por parte del municipio para lograr el registro del 100% de la población.

El municipio no cuenta con política pública de discapacitados, y gran parte del equipamiento no se encuentra adecuado para garantizar la movilidad de este grupo poblacional. Se debe diseñar estrategias para garantizar la inclusión.

Actualmente no se realizan acciones de atención psicosocial en el municipio pese a que se encuentra conformado el comité municipal local de discapacidad.

HOMBRES	MUJERES	NNA	JOVENES	ADULTOS
277	200	24	86	367

Tabla 18: Segregación de población en condición de discapacidad

Fuente: Secretaría de salud municipal

De acuerdo a la caracterización hecha por la secretaria de salud municipal se identificaron las siguientes afectaciones.

AFECCIONES	# DE DISCAPACITADOS
Sistema Nervioso	71
Visual	65
Auditivo	22
Olfato, tacto o gusto	45
Voz y habla	76
Cardiorrespiratorio y defensas	32
Movilidad motora	153
Piel	2
Otros	11

Tabla 19: situaciones de discapacidad

Fuente: Secretaría de salud municipal

- **INDICE DE POBREZA MULTIDIMENSIONAL (IPM)**

El programa social más familias en acción tiene una población beneficiada de 3.032 familias a las cuales se les paga un incentivo por educación a 3.974 niños, niñas, adolescentes (7-18 años) y por nutrición a 1.320 niños-niñas (0-7 años). De estas familias (3.032) 1.894 son de la base de datos del SISBEN de los cuales por el incentivo en educación son beneficiados 1.891 niños, niñas, adolescentes, población víctima del desplazamiento 367 niños, niñas, adolescentes, Red Unidos 1.716 niños niñas, adolescentes y con el incentivo en salud 752 niños, niñas del SISBEN, víctima del desplazamiento 131 niños, niñas, Red Unidos 437 niños, niñas.

De acuerdo a la ficha de Información Territorial a diciembre de 2015 en el municipio hay acompañamiento de la Estrategia en 1.333 hogares; distribuidos así: En la cabecera urbana 416 hogares, centro poblado 466, rural disperso 451.

Dimensiones	Hogares UNIDOS que cumplen con las condiciones requeridas en cada dimensión	Hogares UNIDOS que no cumplen con alguna de las condiciones requeridas en cada dimensión	Déficit actual
Identificación	534	924	63%
Ingresos y trabajo	52	1335	96%
Educación y capacitación	1017	372	27%
Salud	1132	326	22%
Nutrición	1138	320	22%
Habitabilidad	219	1239	85%
Dinámica familiar	1080	378	26%
Bancarización y ahorro	1261	197	14%
Acceso a la justicia	1140	318	22%

Tabla 20: Hogares Red Unidos

Fuente: Enlace red Unidos municipal

El municipio debe implementar estrategias que permita que los hogares superen su condición de extrema pobreza, que se cierren las brechas tanto con el departamento como con la nación.

4.3 BUENAVISTA CON UN GOBIERNO TRANSPARENTE, EFICIENTE Y EFICAZ.

El Municipio de Buenavista es un municipio de sexta categoría, creado el 13 de noviembre de 1969 cuando la Asamblea Departamental aprobó la ordenanza 010, segregándolo del municipio de Ayapel. Desde entonces el municipio ha sido administrado por gobiernos de distintos partidos políticos y hoy es el único municipio del país que cuenta con un alcalde que ha ejercido el cargo por 4 periodos.

En aras de poder crear estrategias que propende el buen gobierno se hace un análisis de los siguientes sectores:

- **FORTALECIMIENTO INSTITUCIONAL**

El municipio de Buenavista cuenta con una planta administrativa conformada de la siguiente forma,

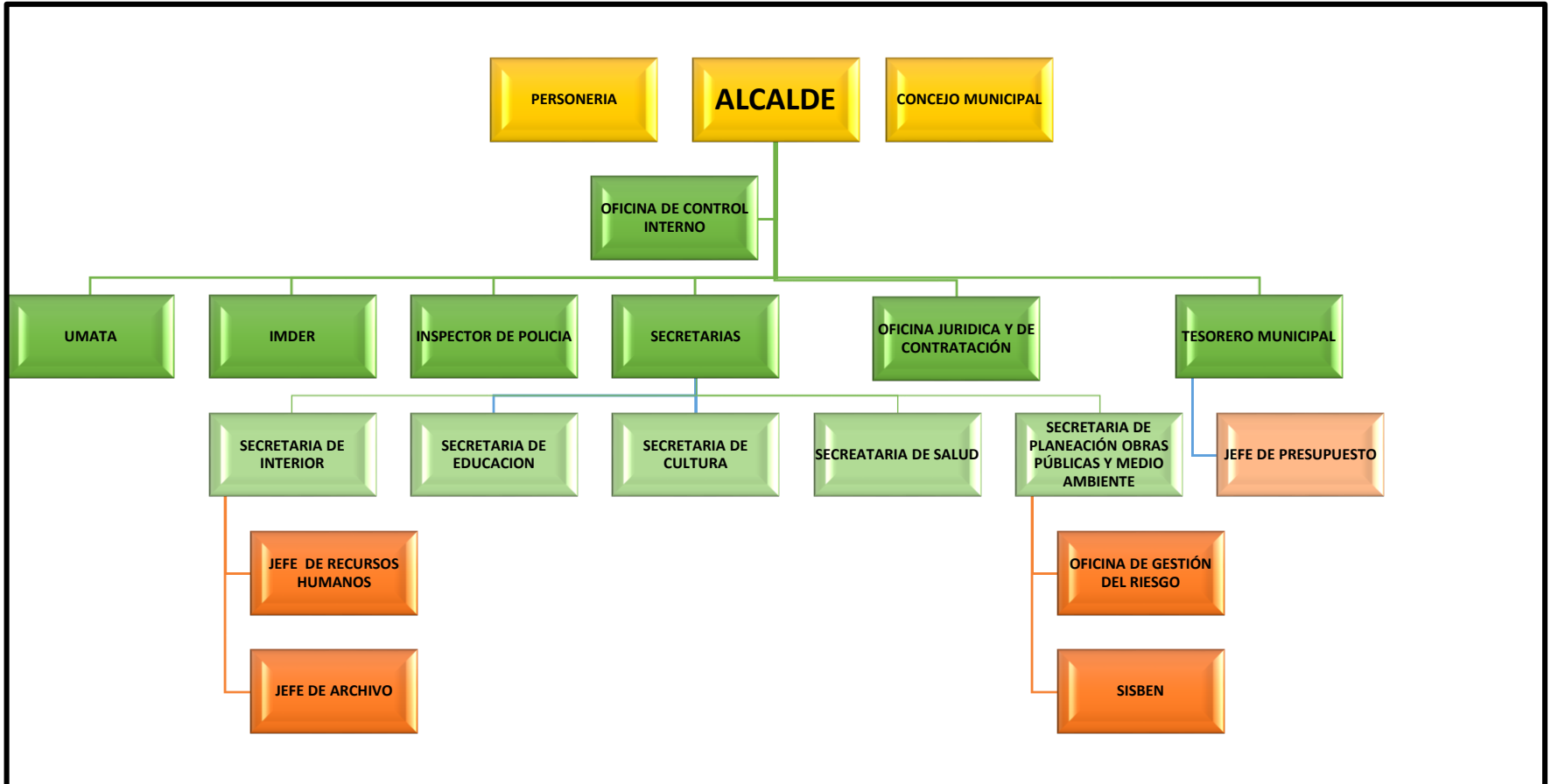


Ilustración 21. Organigrama municipal

FUENTE: Secretaría de Interior

Sin embargo, se hace necesario realizar una reorganización administrativa, actualizando el manual de funciones, y continuar implementando de manera eficaz los programas de auditorías internas y gestión de planes de mejoramiento implementado según las directrices del Departamento Administrativo de la Función Pública y el MECI.

En el municipio se encuentra implementada la ley de archivo y funciona la ventanilla única. Es necesario capacitar de manera permanente a los funcionarios en ley de archivo y en atención al cliente.

Según la categorización municipal de 2019 el Municipio de Buenavista se encuentra en sexta categoría.

Según información suministrada por el departamento nacional de planeación, el municipio para el año 2019, obtuvo un resultado de 000 como índice de desempeño municipal, ubicándolo en un lugar medio dentro del departamento, sin embargo, se requiere implementar acciones administrativas que mejoren esta calificación y se le apunte a ser el mejor municipio del departamento.

El municipio presenta divisiones administrativas con facultades tradicionales, la zona urbana está determinada por el perímetro urbano y la zona rural la cual está conformada de acuerdo al Esquema de Ordenamiento Territorial 2016 -2027, por 11 corregimientos, 53 veredas.

- **EQUIPAMIENTO**

Actualmente existe una serie de edificaciones que nutren el inventario de equipamiento municipal,

EQUIPAMIENTO	EXISTE		ESTADO			UBICACIÓN		DESCRIPCIÓN	OBSERVACIONES
	SI	NO	B	R	M	URB	RURAL		
Sede administrativa	x			x		x		El municipio actualmente cuenta con dos edificaciones dispuestas para la sede administrativa. Una sede ubicada a sobre la carretera troncal, en la que funciona personería, UMATA, Secretaría de salud, Educación, Inspección de Policía, Comisaria de familia, IMDER, SISBEN y control interno. La segunda sede se ubica en la antigua terminal de transportes, en esta sede funciona el despacho del alcalde, tesorería, archivo, secretaria de planeación e infraestructura, oficina de contratación, oficina asesora jurídica, recurso humano, secretaria de interior y oficina de víctimas.	La separación de las sedes retrasa un poco los procesos, además que se pone en riesgo a los funcionarios con el traslado de una sede a otra. Se hace necesaria la construcción de una sede administrativa funcional y que pueda agrupar a las dependencias del municipio.
Terminal de transportes		x							En el año 2000 se construyó una terminal de transportes pero esta no tuvo acogida por los transportadores ni por los pasajeros, esta edificación fue reestructurada y se habilitó su uso para la sede

Cementerios	x			X		X		El cementerio es administrado por la Parroquia de la cabecera municipal, organizado en bóvedas superficiales con una altura de 4 bóvedas en su mayoría, dispuestas de manera lateral en las paredes de cerramiento	El cementerio requiere un mejoramiento en el cerramiento y cuenta con espacio para la ampliación de Bóvedas
Casa de justicia		x							El municipio no cuenta con una infraestructura de este tipo, no se ha priorizado como una necesidad inmediata de la comunidad
Hospital		X		x		x		En el municipio funciona un CAMU, con atención a urgencias, laboratorio y área de hospitalización.	Se requiere la construcción de un hospital que garantice el servicio de atención a toda la población.
Puestos de salud	X			X			X	existe infraestructura para el funcionamiento de Puestos de salud en 5 corregimientos	Se requiere reactivar el funcionamiento de esta infraestructura y apoyar la dotación de las mismas además la asignación de profesionales para la atención primaria.
Parques recreativos	X					X	X	El municipio cuenta con 5 parques recreativos 3 en casco urbano ubicados en María Auxiliadora	Se requiere ampliar el número de parques recreativos, sobre todo en zona rural. La comunidad ha manifestado la

									necesidad de estos escenarios especialmente para los niños
Parques biosaludables									
Estadios		X							
Placas polideportivas	x				x			Hay 00 en el casco urbano y 00 en zona rural, sin embargo son espacios improvisados en su gran mayoría que requieren intervención de la comunidad.	Es necesario realizar la priorización de la construcción de este tipo de escenarios en aras de garantizar las actividades deportivas de toda la comunidad.
Centros de Integración Ciudadana	X		x			X		El municipio cuenta con un centro de integración ciudadana en el casco urbano, fue financiado por ministerio de interior y se encuentra en buen estado.	El escenario requiere obras de mantenimiento.
Casa de la cultura	x					x		Existe una infraestructura destinada a este fin en el casco urbano, está en buenas condiciones.	
Casa de la mujer		X							El municipio en el marco de la atención a la mujer ha priorizado la construcción de esta infraestructura

Centro de vida	X					X		Actualmente el centro de vida funciona en un inmueble alquilado, sin embargo, desde el mes de octubre de 2019 se inició la construcción del centro de vida.	
Centros de desarrollo Infantil									
Instituciones educativas	X			X		X	X	El municipio cuenta con 8 instituciones educativas y un gran total de 38 sedes. Estas sedes están conformadas por 150 aulas, 52 unidades sanitarias.	Se hace necesaria un plan maestro de mejora de la infraestructura educativa del municipio en aras de ampliar la cobertura y garantizar el bienestar de los niños.
Mega Colegios		X							
Ciclo rutas	X		X			X		Paralelo a la vía troncal hay habilitados para 900 metros de ciclo ruta	La comunidad hace invasión del espacio como boulevard de peatones lo que dificulta el uso de los ciclistas.

Tabla 21: Equipamiento

Fuente: Secretaria de planeación e infraestructura municipal

● PARTICIPACIÓN CIUDADANA

La participación ciudadana es la intervención de los ciudadanos en la toma de decisiones respecto al manejo de los recursos y las acciones que tienen un impacto en el desarrollo de sus comunidades.

Actualmente el municipio cuenta con instancias de participación ciudadana que deben ser fortalecidas, espacios como el concejo de juventud, la mesa de justicia transicional, comités de participación ciudadana, concejo territorial de planeación entre otros y veedurías ciudadanas.

Los procesos de transparencia abren espacios para fortalecer las acciones comunitarias para realizar control social y así incrementar los niveles de confianza de la comunidad en la gestión pública.

JUNTAS DE ACCIÓN COMUNAL

En el municipio se cuenta con una asociación de juntas comunales ASOCOMUNAL bajo la coordinación de un presidente, actualmente no cuentan con infraestructura o espacio como salón comunal para la realización de sus actividades. En la zona urbana hay organizadas y legalizadas 17 juntas comunales y en zona rural 50, para un total de 67 juntas de acción comunal.

- **ATENCIÓN DE DESASTRES Y EMERGENCIAS**

En el municipio de Buenavista se evidencia la amenaza en épocas de invierno por inundación, la cual afecta mayormente a la población rural, ubicada en su gran mayoría en la margen izquierda del Río San Jorge.

El municipio de Buenavista conformó el Consejo Municipal de Gestión del Riesgo de Desastres CMGRD mediante el Decreto 476 de Septiembre 12 de 2012. De igual manera el municipio cuenta con el Plan Municipal para la gestión del riesgo PMGR, sin embargo, este plan debe ser actualizado e implementado en aras de priorizar, formular, programar y hacer seguimiento a las acciones específicas requeridas para el conocimiento, monitoreo, fortaleciendo explícitamente la reducción del riesgo de desastres (prevención – mitigación), la transferencia de pérdidas (aseguramiento y protección financiera) y la recuperación de las comunidades afectadas (rehabilitación y reconstrucción) para lograr reducir la vulnerabilidad ante las amenazas y reducir al mínimo los desastres efectivos.

El municipio no ha formulado el Plan de Emergencia y Contingencia PLEC y con el establecer la forma como la administración, instituciones, sectores y comunidad se organizarán para afrontar situaciones críticas.

En el municipio no hay cuerpo de Bomberos, anualmente se realiza convenio con el cuerpo de Bomberos de Buenavista, se deben realizar esfuerzos importantes para crear el cuerpo de bomberos y para la construcción y la dotación del cuerpo de bomberos. Situación similar ocurre con la defensa civil, el municipio no cuenta con el equipo de defensa civil, realizando convenios con el municipio de Planeta Rica.

- **CONVIVENCIA, JUSTICIA Y SEGURIDAD CIUDADANA**

La atención al ciudadano para acceder a los servicios de justicia es ejercida por la Comisaria de Familia, Juzgado Promiscuo Municipal y la Inspección de Policía. Para

el ejercicio de la seguridad existe una Estación de Policía en la cabecera urbana del municipio.

Según datos suministrados por la Comisaría de Familia del Municipio de Buenavista, los casos de violencia intrafamiliar y de inasistencia alimentaria son los fenómenos más relevantes en temas de familia; sin embargo los casos reportados son muy escasos.

Por otra parte el municipio reporta una estabilidad total en su seguridad, no se reconoce por parte de la comunidad o de la Administración Municipal ningún hecho que genere perturbación de la seguridad y convivencia en el territorio. A nivel municipal se cuenta con una Inspección de Policía bajo la dirección de un Inspector, esta oficina es la encargada de vigilar porque se cumpla el código de policía y normas de tránsito del municipio, la cual depende administrativamente del municipio y hace parte de la secretaría del Interior municipal. Los casos más tratados en la Inspección son los relacionados con peleas entre vecinos de la comunidad, accidentes de tránsito, lesiones personales entre otros.

El municipio cuenta con 17 oficiales de policía quienes cuentan con 1 vehículo y 2 motos para realizar los patrullajes en todo el municipio, se requiere gestionar la ampliación del parte automotor.

En el municipio se implementa el Modelo Nacional de Vigilancia Comunitaria por Cuadrantes (MNVCC) es una estrategia de la Policía Nacional en el que se delimitan territorios, llamados cuadrantes y a los que se asigna un número de patrulleros para su vigilancia y ejecución de estrategias preventivas del delito. No se cuenta con sistema de cámaras de vigilancia. Se hace necesario apoyar la seguridad con sistemas tecnológicos que disminuyan los casos de delitos presentados, que para el año 2019 fueron los siguientes.

TIPO DE DELITO	No. De casos
HOMICIDIO COMUN	5
HOMICIDIO ACC. TRANSITO	5
SECUESTRO EXTORSIVO	0
SECUESTRO SIMPLE	0
EXTORISON	2
LESIONES COMUNES	8
LESIONES ACC TRANSITO	19
HURTO AP PERSONAS	12
HURTO A RESIDENCIAS	2
HURTO A COMERCIO	3

HURTO A VEHICULOS	0
HURTO A MOTOCICLETAS	0
ABIGEATO	2

Tabla 22: Relación delitos 2019

Fuente: Secretaria de interior

La estación de policía reporta los siguientes resultados de la actividad delictiva.

ACTIVIDAD OPERATIVA	No de resultados
CAPTURAS TODOS LOS DELITOS	30
CAPTURAS FLAGRANCIA	22
CAPTURAS ORDEN JUDICIAL	8
CAPTURAS INTEGRANTES BACRIM	2
CAPTURAS SUBERSIVOS	0
AUTOMOTORES RECUPERADOS	0
MOTOCICLETAS RECUPERADAS	2
MOTOCICLETAS INMOVILIZADAS	19
VEHICULOS INMOVILIZADOS	4
CASOS DE RECUPERACIÓN	16
MILLONES RECUPERADOS	23 MILL.
CASOS DE INCAUTACIONES	85
ARMAS INCAUTADAS CON PERMISO	0
ARMAS ILEGALES INCAUTADAS	3
COCAINA GRS	175 grs
MARIHUANA GRS	195 grs
CONTRAENCIONES	585 grs
ARMAS BLANCAS INCAUTADAS	105

Tabla 23: Relación delitos 2019

Fuente: Secretaria de interior

4.4 DESARROLLO ECONÓMICO

El municipio lidera el apoyo económico en la UMATA, se resalta como situación positiva que esta entidad presta asistencia técnica a más de 120 medianos y pequeños productores; esta asistencia se le ofrece de manera focalizada a los campesinos para lograr optimizar sus actividades, enfocándolos a las buenas prácticas agrícolas.

El municipio no cuenta con banco de maquinaria agrícola. Se requiere aunar esfuerzos en la subregión para la creación y dotación de este banco.

Es necesario realizar los esfuerzos necesarios para la formulación del Plan Agrícola Municipal.

El municipio de Buenavista basa su economía en dos actividades principales, actividad agropecuaria y comercio y servicios.

Se debe enfocar los esfuerzos en los procesos de asociatividad para la gestión de recursos, apuntarle al apoyo al mediano y pequeño productor con el propósito de fortalecer las microeconomías y acceder a los proyectos del gobierno nacional.

- **SECTOR AGRICOLA**

El sector agrícola del municipio está conformado por: Cultivos transitorios (arroz, maíz, ahuyama, patilla), cultivos anuales (yuca dulce, ñame, yuca amarga), cultivos permanentes (plátano, palma africana, piña oro miel, mango y melón)

CULTIVO	AREA DE SIEMBRA Has.
MAIZ	140
AHUYAMA	25
HORTALIZAS	1
YUCA	405
ARROZ	250
PATILLA	40
MANGO	28
ÑAME	80
PIÑA	200
LIMON	12
PLATANO	15
PALMA DE ACEITE	571
CAÑA PANELERA	250

Tabla 24: Relación delitos 2019

Fuente: Secretaria de interior

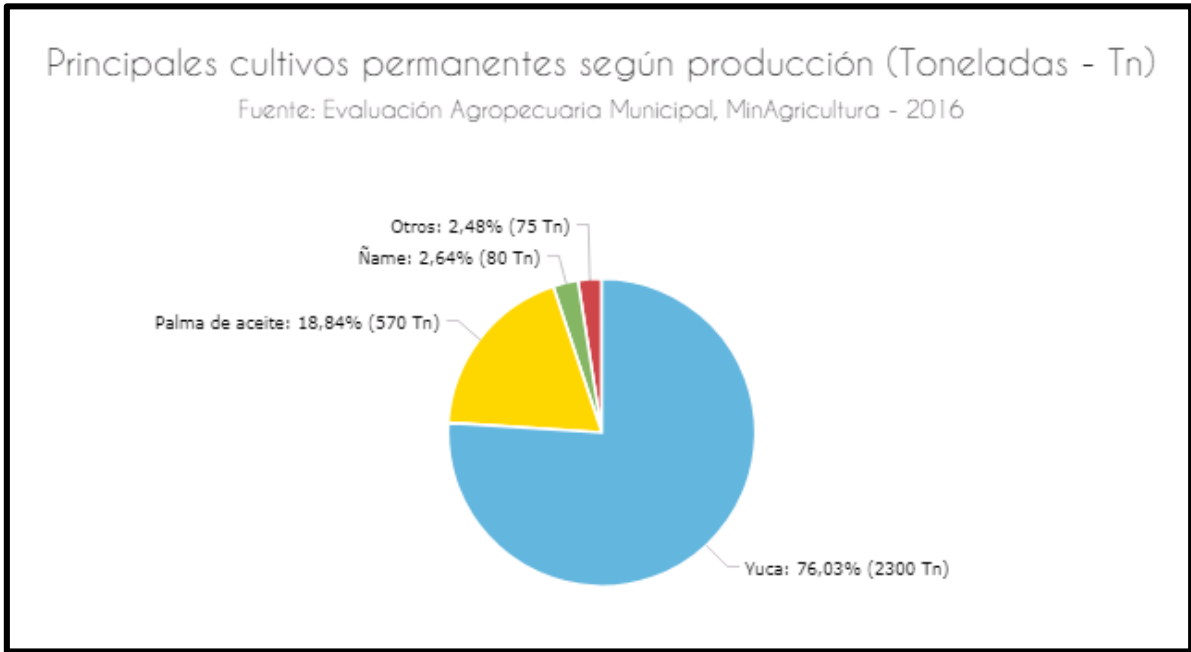


Ilustración 22. Cultivos permanentes

FUENTE: Terridata

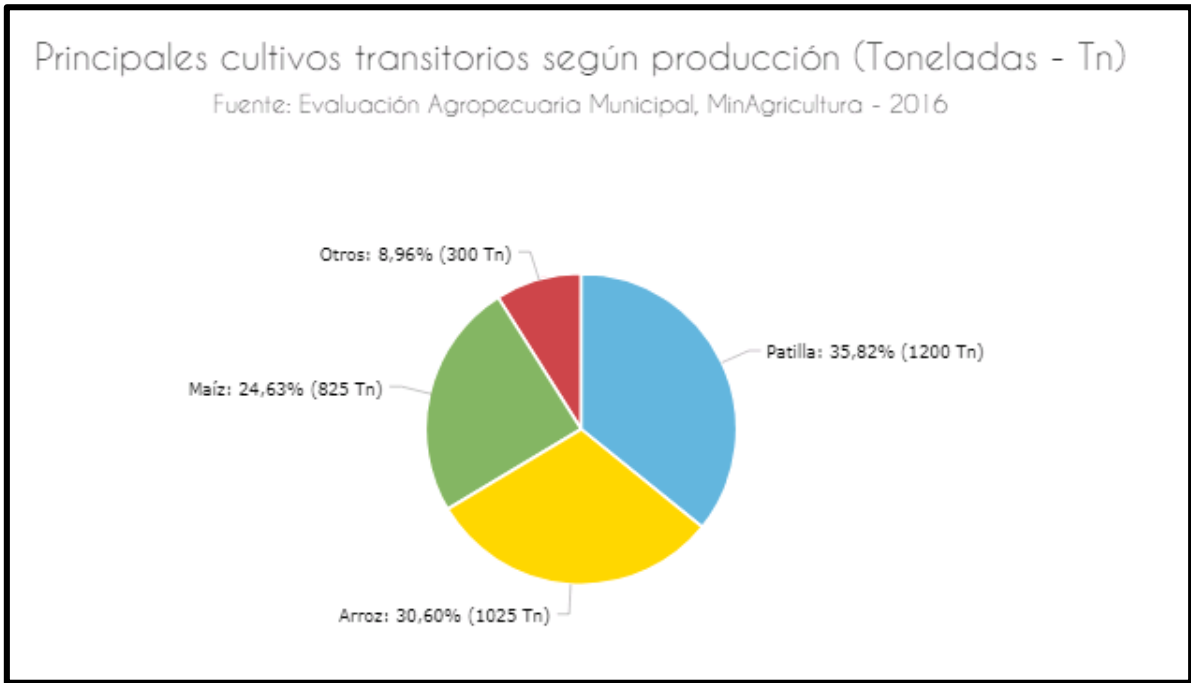


Ilustración 23. Cultivos transitorios

FUENTE: Terridata

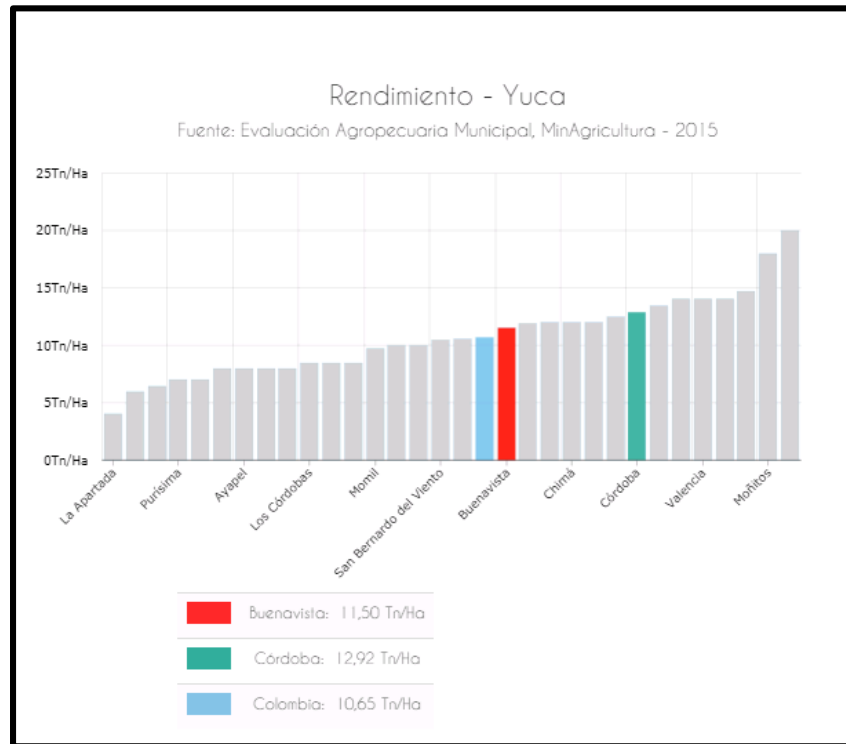


Ilustración 24. Rendimiento de cultivos de yuca

FUENTE: Terridata

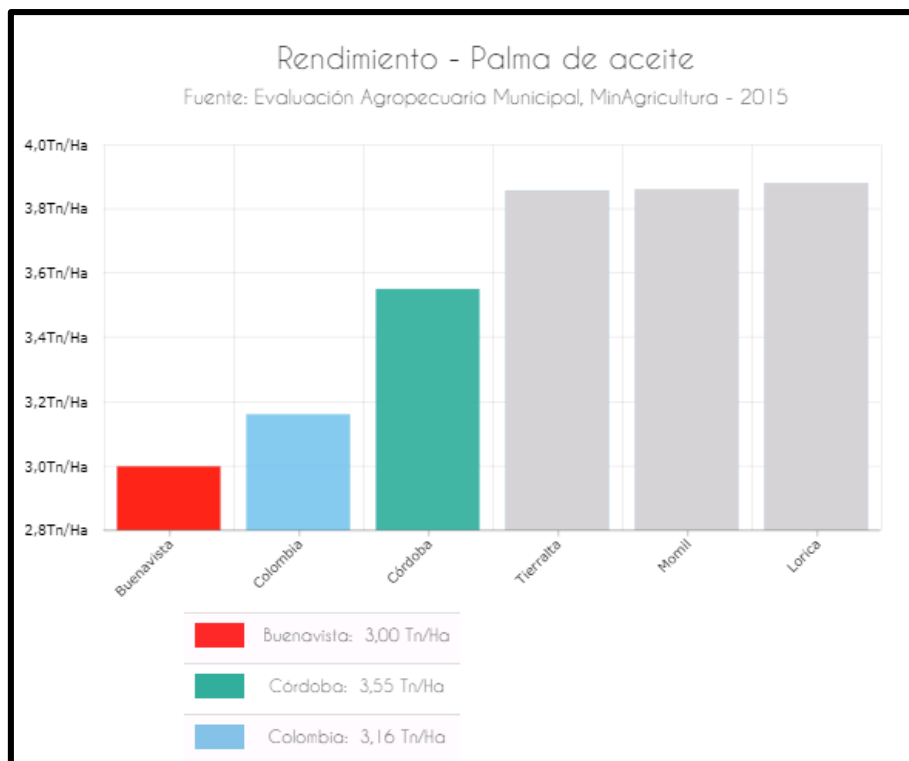


Ilustración 25. Rendimiento de cultivos de palma

FUENTE: Terridata

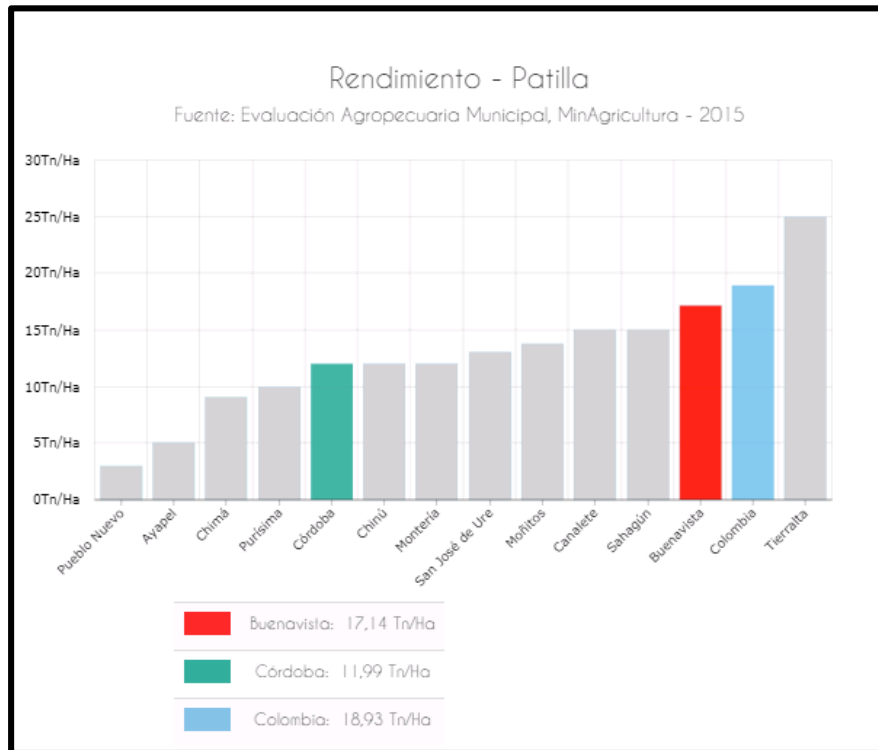


Ilustración 26. Rendimiento de cultivos de patilla

FUENTE: Terridata

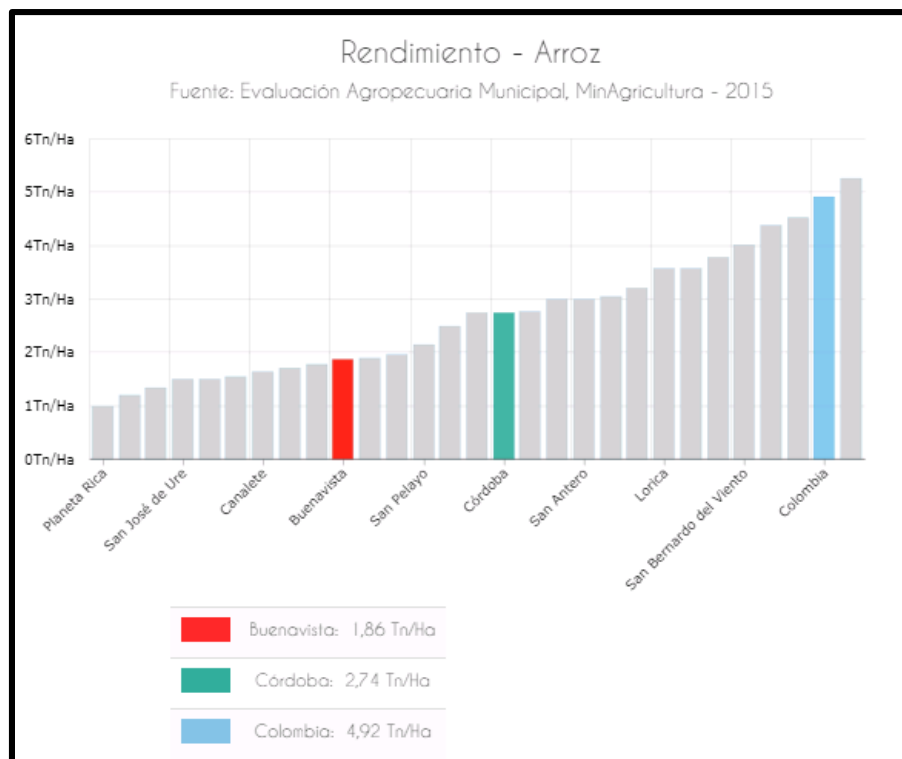


Ilustración 27. Rendimiento de cultivos de arroz

FUENTE: Terridata

Es importante resaltar que los grandes cultivos están concentrados en empresarios agrícolas que generan alrededor de 600 empleos anualmente, sin embargo el pequeño agricultor no cuenta con el apoyo y muchos no cuentan con tierras para desarrollar su actividad económica, generando serios problemas de ingresos económicos.

- **SECTOR PECUARIO**

El municipio tiene un promedio de 120 mil cabezas de ganado que en su mayoría es de explotación doble propósito. El sistema silvopastoril no se ha implementado a pesar de existir suelos aptos con potencial para este sistema, el cual es necesario para las razas predominantes debido a las altas temperaturas de la región y así brindarles un mejor bienestar a los animales. La comercialización del ganado se hace en las subastas de la región.

En lo que a ganado porcino se refiere en el Municipio hay una población aproximada de 1000 cabezas distribuidas en 150 granjas productoras dedicadas a la cría, levante y ceba para el sacrificio de estos animales; no existe un matadero especializado solo se hace en las viviendas donde se comercializan de manera informal y muchas veces inadecuada.

Se puede decir que en el municipio la población asnal y mular está casi que en vía de extinción debido a que el trabajo que estas especies proporcionan al hombre hoy día lo ha reemplazado la motocicleta.

En lo que respecta a la producción avícola el municipio reporta pocas granjas con animales para engorde, no se cuenta con granjas de producción de huevo certificadas.

El municipio no cuenta con un centro de sacrificio animal, lo que dificulta la comercialización certificada de la carne, se hace necesaria la construcción del centro y garantizar las buenas prácticas de sacrificio, almacenamiento y transporte. Esto con el fin de dar cumplimiento a las normas vigentes.

- **SECTOR PISCICOLA**

La piscicultura aún no se desarrolla, solo se da una pesca de subsistencia para auto consumo y algo para vender. Este sistema productivo de gran interés en el sector rural, pues representa una fuente importante tanto de ingresos económicos como de alimentación, ya que un gran porcentaje de la población que vive vecina de los cuerpos de agua en las ciénagas como: Las Marías, Los Zambos, El Arcial y la Ribera del Río San Jorge, se dedican especialmente a la pesca en época de verano principalmente debido a que en el invierno este recurso hidrológico disminuye notablemente. Este sector en el municipio debe ser tenido en cuenta en

los próximos años con el fin de aumentar la seguridad alimentaria y reducir el desempleo

- **ASOCIATIVIDAD**

Se define como asociatividad empresarial al mecanismo mediante el cual las organizaciones unen voluntades, iniciativas y recursos, alrededor de objetivos comunes, con el propósito de ser más competitivas en el mercado global. Actualmente en el municipio se encuentran caracterizadas 11 asociaciones productivas de diferentes sectores, estas 11 asociaciones agremian a 502 miembros.

SE requiere hacer esfuerzos altos para promover la asociatividad como fuente de gestión de recursos y generación de empleo.

- **TRANSPORTE Y SEGURIDAD VIAL**

El municipio cuenta con un plan vial diseñado y en implementación, no cuenta con sistema de semaforización.

En materia de seguridad vial, el municipio no cuenta con secretaria de tránsito, se hace necesaria la implementación de escuelas de seguridad vial y el diseño de estrategias de prevención vial enfocados a los diferentes actores.

Para el año 2019 se reportaron 5 muertes y 19 lesionados por accidentes de tránsito. La vigilancia y control vial está a cargo de la secretaria de interior.

En el municipio no funciona terminal de transporte y no se cuenta con una cuantificación exacta del número de pasajeros que se movilizan diariamente. No hay una caracterización de las empresas de transporte intermunicipal y operan muchos transportadores piratas.

El mototaxismo es el único medio de transporte municipal, no se tiene caracterizado el número exacto de moto taxistas ni la frecuencia de los servicios.

RED VIAL URBANA

El municipio cuenta con una red vial en buenas condiciones, se puede decir que el 95% se encuentra pavimentada en concreto, de acuerdo a información suministrada por la secretaria de planeación municipal, la red vial urbana del municipio es de 8.8 kilómetros.

La vía en asfalto Planeta Rica – Caucasia (Troncal de Occidente) atraviesa la cabecera urbana en un recorrido de Nororiente a Suroccidente alrededor de la cual se construyó un boulevard, con ciclo rutas, andenes peatonales y zonas verdes.

RED VIAL TERCIARIA

La red de vías terciarias que conectan la cabecera municipal con las cabeceras corregimentales asciende a 160 kilómetros aproximadamente. De los cuales el 50% se encuentra pavimentado con placa huellas.

ORIGEN	DESTINO	DISTANCIA
cabecera municipal	Nueva estación	4
	Mejor Esquina	21
	I Viajano	34
	Villa Fátima	14
	Puerto Córdoba	18
	Belén	12
	Santafé 1	24
	Santafé 2	1
	Tierra Santa	26
	Paraíso	10
	Las Marías	18

Tabla 25: Distancia red vial terciaria
Fuente: Secretaría de planeación municipal

El mejoramiento de la red vial, garantiza la dinamización de la economía y el acceso a la oferta institucional en la cabecera municipal.

- **COMERCIO Y TURISMO**

El sector comercial del Municipio es uno de los sectores económicos del municipio que más empleos provee a la población del municipio. Los pequeños y medianos productores, venden sus productos directamente en el casco urbano

El comercio se ubica masivamente en la plaza de mercado, donde se comercializan productos agrícolas y pecuarios por comerciantes mayoristas, al detal y vendedores ambulantes; se encuentran dentro de esta zona algunas cacharrerías, misceláneas, graneros, etc. También se encuentra comercio sobre la Troncal de Occidente, es tradicional este sector comercial, ya que la troncal tiene mucho que ver con el origen del municipio. Se ubican aquí ventas de víveres, almacenes de ropa, ferreterías, ventas de comidas y bebidas, ventas ambulantes, los servicios bancarios, talleres y estación de servicios de combustibles. Las actividades comerciales que más se dan en el municipio son las tiendas y graneros, seguido por los bares, cantinas, ventas de minutos y recargas, cafeterías y heladerías.

El turismo se encuentra poco desarrollado, pese a que el municipio cuenta con atractivos turísticos naturales. Actualmente el principal atractivo turístico del municipio es el Zoológico "Los Caimanes", ubicado sobre la Carretera Troncal, sin embargo se encuentra cerrado desde octubre de 2019.

El municipio cuenta con festividades de renombre en la sub región, sin embargo las visitas son transitorias y es poco el impacto económico que se siente en el comercio local por lo esporádico de las festividades. Se hace necesario impulsar este sector aprovechando las potencialidades que oferta el municipio en esta área.

- **EMPLEO**

La ocupación económica de la población de Buenavista ha permanecido con un alto grado de dependencia de cargos de carácter público, que son insuficientes para atender la demanda laboral, lo que genera actividades de rebusque y jornaleo.

Debido a las escasas fuentes de empleo en materia de industrias, se debe fortalecer los procesos de generación de ingresos mediante la asociatividad, fortaleciendo los procesos para crear ciclos económicos autosostenible y duraderos, que garantice la ocupación de la población.

4.5 CIENCIA Y TECNOLOGIA

La conectividad es uno de los principales retos de la administración municipal, es necesario garantizar la conectividad en las instituciones educativas tanto en casco urbano como en zona rural.

En la institución educativa Mariscal sucre funciona un kiosco vive digital, sin embargo el servicio es deficiente y la velocidad de conexión no permite el uso masivo del servicio. En el parque central Simón Bolívar funciona una zona WiFi.

En cuanto al gobierno digital, el municipio ha implementado las directrices nacionales, se hace uso de la página web oficial de gobierno en línea y todas las herramientas de acceso a la oferta institucional se encuentran habilitadas.

El uso de celular esta masificado en el municipio, sin embargo, la red móvil en zona rural es deficiente, lo que limita las comunicaciones con un amplio sector de la zona rural.

4.6 MEDIO AMBIENTE

El municipio cuenta con un valioso recurso hídrico de 1.285,72 hectáreas repartida en los diferentes cuerpos de agua existentes catalogados como humedales y conocidos como ciénagas y pantanos. Este recurso natural hace parte de la cuenca del río San Jorge y de la micro cuenca Caño Los Zambitos, Quebrada Malanoche, Quebrada Los Zambos, Caño Bagre, Caño Ramalú, Caño Carate, Ciénaga del Arcial, Ciénaga Las Marías, Ciénaga de Los Zambos, entre otras.

Las áreas de bosque secundario que aún se encuentran en el municipio son consideradas Áreas estratégicas por el EOT municipal, y suman 1.431,60 hectáreas que solo son el 1,72% del área total municipal; estos bosques secundarios básicamente son relictos, en la dimensión ambiental se da cuenta de que especies vegetales existen en estas áreas.

Por información suministrada por la secretaria de planeación municipal los principales problemas ambientales del municipio radican en las malas prácticas agrícolas, la modificación de los drenajes naturales, Contaminación de cuerpos hídricos y suelos por la acumulación de residuos químicos y otros productos nocivos generados por los plaguicidas y fertilizantes, esterilización paulatina de los suelos por el agotamiento de nutrientes causado por la extracción intensa por parte de los cultivos comerciales, desplazamiento y desaparición de fauna local por destrucción de hábitats y deforestación masiva, compactación de suelos por pisoteo intensivo, concentrado y constante del ganado, tendencia a la desertificación de los suelos de las zonas de alta pendiente, tomados y utilizados impropiamente para fines ganaderos, contaminación ambiental por quemas de subproductos y disposición inadecuada de residuos, entre otros. Se requiere realizar acciones urgentes para recuperación del medio ambiente e implementar estrategias de buenas prácticas agrícolas, ganadería amigable con el medio ambiente.

El fortalecimiento de programas de educación ambiental, es una estrategia positiva que concluye en la protección y recuperación del medio ambiente.

La implementación de los Proyectos ambientales escolares PRAE es un ejercicio que se debe considerar como situación positiva, se sugiere continuar con la formulación e implementación de este tipo de proyectos.

- **SANEAMIENTO BASICO**

RESIDUOS SÓLIDOS

El mayor índice de contaminación causado por la mala disposición de residuos sólidos se presenta en la zona rural, una de las principales causas es que no hay cobertura en el servicio de recolección de basuras, la disposición inadecuada a cielo abierta, la quema de basuras son prácticas frecuentes, se requiere ampliar la cobertura y diseñar estrategias de aprovechamiento de residuos sólidos, separación en la fuente en aras de disminuir el nivel de contaminación que estas malas prácticas generan.

AGUAS RESIDUALES

La disposición de aguas residuales domésticas a cielo abierto son uno de los principales focos de contaminación de la zona rural, la carencia de redes de alcantarillado y de sistemas de tratamiento in situ son la causa de la principal fuente de contaminación de las fuentes hídricas. Es necesario ejecutar proyectos de saneamiento básico en la zona rural que minimice el impacto ambiental que esta mala práctica genera.

- **ALUMBRADO PÚBLICO**

El alumbrado público en el municipio se encuentra concesionado. La cobertura en el casco urbano alcanza un 90%. La principal problemática se encuentra en zona rural; la comunidad manifiesta que no cuentan con la red y se les hace cobro del servicio. Se requiere tomar acciones urgentes en aras de mejorar el servicio y ampliar la cobertura.

5. LÍNEAS ESTRATEGICAS

El plan de desarrollo “DEJANDO HUELLAS, COMPROMETIDOS CON BUENAVISTA 2020 -2023” se estructura en 4 líneas estratégicas que a su vez contienen 16 sectores, 88 indicadores de bienestar.

5.1 BUENAVISTA EQUITATIVA

- Salud y protección social
- Educación
- Cultura
- Vivienda
- Inclusión social
- Deporte y recreación

5.2 BUENAVISTA CON UN GOBIERNO TRANSPARENTE, EFICIENTE Y EFICAZ

- Información estadística
- Gobierno territorial
- Fortalecimiento institucional

5.3 BUENAVISTA EMPRENDEDORA, CON MOVILIDAD, DESARROLLO ECONÓMICO AUTOSOSTENIBLE, TECNOLOGÍA E INNOVACIÓN.

- Agricultura y desarrollo rural
- Transporte
- Comercio, industria y turismo
- Trabajo
- Tecnología de las comunicaciones
- Ciencia tecnología e innovación.

5.4 BUENAVISTA VERDE Y AMIGABLE CON EL MEDIO AMBIENTE

- Minas y energía
- Medio ambiente y desarrollo sostenible

5.1 BUENAVISTA EQUITATIVA

Indicador de bienestar	Productos	Indicador de producto	Meta del cuatrienio
cobertura bruta en la educación inicial, preescolar, básica y media	servicio de educación informal en política educativa	Programas realizados	4
	Servicios de evaluación de la calidad de la educación preescolar, básica o media	Estudiantes evaluados con pruebas de calidad educativa	700
	Fortalecimiento a las capacidades de los docentes de educación preescolar, básica y media	docentes de educación inicial, preescolar, básica y media beneficiados con estrategias de mejoramiento de sus capacidades	40
		docentes apoyados para el mejoramiento de sus competencias en el segundo idioma	20
	servicio de monitoreo y seguimiento a la gestión del sector educativo	Informes de seguimiento elaborados	4
	Servicios de fomento para el acceso a la educación inicial, preescolar, básica y media	personas beneficiadas con estrategias de fomento para el acceso a la educación inicial, preescolar, básica y media	500
	Servicio de acondicionamiento de ambientes de aprendizaje	Ambientes de aprendizaje en funcionamiento	2

	Servicio de apoyo a la permanencia con alimentación escolar	Beneficiarios de la alimentación escolar	374600
	Servicio de apoyo a la permanencia con transporte escolar	Beneficiarios de transporte escolar	142000
	Servicios de alfabetización	Personas beneficiarias con modelos de alfabetización	200
	servicio educativos de promoción del bilingüismo	Estudiantes beneficiados con estrategias de promoción del bilingüismo	250
	Servicios de atención psicosocial a estudiantes y docentes	Personas atendidas	200
	Infraestructura educativa construida	Aulas nuevas construidas	4
		Comedor – Cocina nuevo construido	2
		Aparatos sanitarios nuevos construidos	8
		Otros espacios complementarios nuevos construidos	4
	Infraestructura educativa mejorada	Sedes educativas mejoradas	4
		Comedor – Cocina mejorado intervenido	4
		Aparatos sanitarios mejorados intervenidos	4
	Servicio de apoyo para el fortalecimiento de escuelas de padres	Escuelas de padres apoyadas	4

	Servicio de gestión de riesgos y desastres en establecimientos educativos	Establecimientos educativos con acciones de gestión del riesgo implementadas	4
	Infraestructura educativa dotada	Sedes dotadas	4
tasa de cobertura en educación superior	Servicio de fomento para el acceso a la educación superior o terciaria	Beneficiarios de estrategias o programas de fomento para el acceso a la educación superior o terciaria	80
Tasa de analfabetismo para población de 15 años y más	Servicio de educación informal en política educativa	Programas realizados	4
	Servicio de alfabetización	Personas beneficiarias con modelos de alfabetización	400
	Servicio de alfabetización	Personas víctimas beneficiarias con modelos de alfabetización	80
tasa de repitencia	Servicios de atención psicosocial a estudiantes y docentes	Personas atendidas	800
cobertura neta en la educación media	Infraestructura educativa mejorada	Sedes educativas mejoradas	2
	Servicio de accesibilidad a contenidos web para fines pedagógicos	Estudiantes con acceso a contenidos web en el establecimiento educativo	1200
	Infraestructura educativa dotada	Sedes dotadas	6
	Servicio de accesibilidad a contenidos web para fines pedagógicos	Establecimientos educativos conectados a internet	4

	Infraestructura educativa mejorada	sedes de instituciones educativas ampliadas	4
	Servicio de accesibilidad a contenidos web para fines pedagógicos	Docentes con acceso a contenidos web en el establecimiento educativo	80
cobertura neta en la educación básica	Infraestructura educativa mejorada	Sedes educativas mejoradas	2
	Servicio de accesibilidad a contenidos web para fines pedagógicos	Estudiantes con acceso a contenidos web en el establecimiento educativo	800
	Infraestructura educativa dotada	Sedes dotadas	2
	Servicio de accesibilidad a contenidos web para fines pedagógicos	Establecimientos educativos conectados a internet	2
	Infraestructura educativa mejorada	sedes de instituciones educativas ampliadas	2
	Servicio de accesibilidad a contenidos web para fines pedagógicos	Docentes con acceso a contenidos web en el establecimiento educativo	80
cobertura neta en la educación inicial	Infraestructura educativa mejorada	Sedes educativas mejoradas	2
	Infraestructura educativa dotada	Sedes dotadas	2
	Servicio de accesibilidad a contenidos web para fines pedagógicos	Establecimientos educativos conectados a internet	2
	Infraestructura educativa mejorada	sedes de instituciones educativas ampliadas	2

	Servicio de accesibilidad a contenidos web para fines pedagógicos	Docentes con acceso a contenidos web en el establecimiento educativo	40
cobertura neta en la educación preescolar	Infraestructura educativa mejorada	Sedes educativas mejoradas	2
	Infraestructura educativa dotada	Sedes dotadas	2
	Servicio de accesibilidad a contenidos web para fines pedagógicos	Establecimientos educativos conectados a internet	2
	Infraestructura educativa mejorada	sedes de instituciones educativas ampliadas	2
	Servicio de accesibilidad a contenidos web para fines pedagógicos	Docentes con acceso a contenidos web en el establecimiento educativo	40
estudiantes de establecimientos oficiales en las categorías a+, a y b de las pruebas saber 5	Servicio de evaluación de la calidad de la educación preescolar, básica o media	Estudiantes evaluados con pruebas nacionales	750
tasa de deserción intra-anual de educación preescolar, básica y media	Servicio de evaluación de la permanencia en la educación inicial, preescolar, básica y media	Documentos sobre evaluación de permanencia en la educación preescolar, básica y media elaborados	4
	Servicio de fomento para la permanencia en programas de educación formal	Personas beneficiarias de estrategias de permanencia	22100
	Servicio de fomento para la permanencia en programas de educación formal	Personas víctimas del conflicto armado beneficiarias de estrategias de permanencia	80
tasa de violencia intrafamiliar	Servicios de promoción de convivencia familiar	Campañas de promoción y prevención contra la violencia intrafamiliar implementadas	4

	Rutas de atención	Rutas de atención integral para caso de violencia intrafamiliar creadas e implementadas	1
	Servicio de atención integral a la familia	Familias atendidos en servicios integrales	60
tasa de violencia contra niñas, niños y adolescentes (por cada 100,000 NNA entre 0 y 17 años)	Servicio de atención integral a la primera infancia	Niños y niñas atendidos en Servicio integrales	100
	Edificaciones de atención a la primera infancia dotadas	Edificaciones de atención a la primera infancia dotadas	2
	Edificaciones de atención a la primera infancia remodeladas	Edificaciones de atención a la primera infancia remodeladas	2
	Servicio de divulgación para la promoción y prevención de los derechos de los niños, niñas y adolescentes	Eventos de divulgación realizados	8
	Servicio de protección para el restablecimiento de derechos de niños, niñas, adolescentes y jóvenes	Niños, niñas, adolescentes y jóvenes atendidos con servicio de protección para el restablecimiento de derechos	100
tasa de reingreso al proceso administrativo de restablecimiento de derechos	Servicio de atención integral a la primera infancia	Niños y niñas atendidos en Servicio integrales	20
	Servicio de divulgación para la promoción y prevención de los derechos de los niños, niñas y adolescentes	Eventos de divulgación realizados	4
	Centros de Atención Especializada - CAE para el restablecimiento de derechos	Convenios establecidos	4

	Servicio dirigidos a la atención de niños, niñas, adolescentes y jóvenes, con enfoque pedagógico y restaurativo encaminados a la inclusión social	Niños, niñas, adolescentes y jóvenes atendidos en los servicios de restablecimiento en la administración de justicia	80
tasa de desnutrición	Servicio de atención integral a la primera infancia	Niños y niñas atendidos en Servicio integrales	350
	Servicio de divulgación para la promoción y prevención de los derechos de los niños, niñas y adolescentes	Eventos de divulgación realizados	4
índice de derechos de la niñez en Colombia	Servicio de atención integral a la primera infancia	Niños y niñas atendidos en Servicio integrales	6500
	Servicio de divulgación para la promoción y prevención de los derechos de los niños, niñas y adolescentes	Eventos de divulgación realizados	4
	Servicio de atención integral a la primera infancia	Políticas públicas formuladas, adoptadas e implementadas	1
	Servicio de protección para el restablecimiento de derechos de niños, niñas, adolescentes y jóvenes	Niños, niñas, adolescentes y jóvenes atendidos con servicio de protección para el restablecimiento de derechos	250
niños y niñas menores de cinco años recuperados nutricionalmente	Servicio de atención integral a la primera infancia	Niños y niñas atendidos en Servicio integrales	120

personas en situación de discapacidad vinculadas a programas de salud; inclusión social; promoción, prevención y actividad física	Servicios de atención integral a población en condición de discapacidad	Políticas públicas formuladas, adoptadas e implementadas	1
	Servicios de atención integral a población en condición de discapacidad	personas atendidas con servicios integrales	750
Población LGBTI vinculados a programas de inclusión social	servicios apoyo para la implementación de campañas contra la población pertenecientes a los sectores LGBTI	Campañas realizadas	4
Índice de pobreza multidimensional (IPM)	Servicio de apoyo financiero para población trabajadora con ingreso inferior a un salario mínimo mensual legal vigente.	Acciones de apoyo a los programas nacionales implementados	8
participación en el mercado laboral	Servicio de gestión para la colocación de empleo	Jornadas de inclusión laboral realizadas	16
	Servicio de gestión para la colocación de empleo	Personas vinculadas a empleo formal	50
municipios con mejores condiciones de infraestructura comunitaria	Comedores comunitarios construidos	Comedores comunitarios construidos	1
	Comedores comunitarios adecuados	Comedores comunitarios adecuados	2
	Centros comunitarios dotados	Centros comunitarios dotados	4
grupos étnicos reconocidos y vinculados a programas de inclusión	población étnica vinculada a programas de reconocimiento e inclusión	campañas de caracterización a la población étnica con enfoque diferencial y de derechos según curso de vida	1

	población étnica vinculada a programas de reconocimiento e inclusión	población étnica vinculada a programas de enfoques productivos	40
	población étnica vinculada a programas de reconocimiento e inclusión	Planes de vida y planes de etnodesarrollo formulados	1
	población étnica vinculada a programas de reconocimiento e inclusión	Campañas de reconocimiento de grupos étnicos ante el ministerio de interior implementadas	1
Victimas atendidas, asistidas y reparadas integralmente	Servicio de asistencia técnica para la realización de iniciativas de memoria histórica	Iniciativas de memoria histórica asistidas técnicamente	1
	Servicio de orientación y comunicación a las víctimas	Solicitudes tramitadas	400
	Servicio de asistencia funeraria	Hogares subsidiados en asistencia funeraria	80
	Documentos de diagnóstico y/o caracterización del daño colectivo	Documento elaborado	2
	Servicios de divulgación de temáticas de memoria histórica	Eventos realizados	4
	Servicio de apoyo para la generación de ingresos	Hogares con asistencia técnica para la generación de ingresos	120
	Servicio de apoyo para la generación de ingresos	Hogares que reciben incentivos en especie	120
	Servicio de asistencia técnica para la participación de las víctimas	Mesas de participación de víctimas instaladas	4
	Servicio de asistencia técnica para la participación de las víctimas	Mesas de participación en funcionamiento	4

	Servicio de asistencia técnica para la participación de las víctimas	Eventos de participación realizados	4
	Servicio de ayuda y atención humanitaria	Personas con asistencia humanitaria	200
	Servicios de implementación de medidas de satisfacción y acompañamiento a las víctimas del conflicto armado	Víctimas que han recibido el mensaje estatal de reconocimiento y dignificación como medida de satisfacción.	3700
	Servicio de divulgación y socialización para la implementación del proceso de reparación colectiva	Comités de impulso conformados	
	Servicio de divulgación y socialización para la implementación del proceso de reparación colectiva	Grupos de apoyo conformados	
	Servicio de apoyo para la seguridad alimentaria	Hogares apoyados para seguridad alimentaria	250
	Servicio de alojamiento temporal	Hogares acompañados en Servicio de alojamiento temporal	
	Servicios de implementación de medidas de satisfacción y acompañamiento integral a las personas en proceso de reincorporación y reintegración	Personas en proceso de reincorporación y reintegración atendidas integralmente	10
	Servicio de divulgación y socialización para la implementación del proceso de reparación colectiva	Jornadas de alistamiento realizadas	

	Servicio de divulgación y socialización para la implementación del proceso de reparación colectiva	Sujetos reparados colectivamente	
Tasa de mortalidad por desnutrición en menores de 5 años (por cada 100.000)	Servicio de gestión del riesgo para temas de consumo, aprovechamiento biológico, calidad e inocuidad de los alimentos	Campañas de gestión del riesgo para temas de consumo, aprovechamiento biológico, calidad e inocuidad de los alimentos implementadas	4
tasa de mortalidad perinatal (por 1.000 nacidos vivos)	Servicios de promoción de la salud y prevención de riesgos asociados a condiciones no transmisibles	Campañas de promoción de la salud y prevención de riesgos asociados a condiciones no transmisibles implementadas	4
Tasa de mortalidad neonatal	Servicio de educación informal en temas de salud pública	Personas capacitadas	240
Tasa de mortalidad materna	Servicio de educación informal en temas de salud pública	Personas capacitadas	240
tasa de mortalidad infantil en menores de 1 año (ajustada)	Servicio de atención del riesgo para abordar situaciones de salud relacionadas con primera infancia	Campañas de gestión del riesgo en temas de salud relacionadas con primera infancia implementadas	280

tasa de mortalidad en niños menores de cinco (5) años por infección respiratoria aguda (ira) – zonas rurales (por cada 1.000 nacidos vivos)	Servicio de gestión del riesgo para abordar situaciones de salud relacionadas con condiciones ambientales	Campañas de gestión del riesgo para abordar situaciones de salud relacionadas con condiciones ambientales implementadas	4
	Documentos de lineamientos técnicos	Documentos de lineamientos técnicos elaborados	1
	Documentos de planeación	Planes de salud pública elaborados	1
tasa de mortalidad en niños menores de cinco (5) años por enfermedad diarreica aguda EDA) – zonas rurales (por cada 1.000 nacidos vivos)	Servicio de gestión del riesgo para abordar situaciones de salud relacionadas con condiciones ambientales	Campañas de gestión del riesgo para abordar situaciones de salud relacionadas con condiciones ambientales implementadas	4
	Documentos de lineamientos técnicos	Documentos de lineamientos técnicos elaborados	1
	Documentos de planeación	Planes de salud pública elaborados	1
tasa de fecundidad específica en mujeres adolescentes de 15 a 19 años	Servicio de gestión del riesgo en temas de salud sexual y reproductiva	Campañas de gestión del riesgo en temas de salud sexual y reproductiva implementadas	4
tasa de mortalidad infantil por 1.000 nacidos vivos (ajustada)	Servicio de atención del riesgo para abordar situaciones de salud relacionadas con primera infancia	Campañas de gestión del riesgo en temas de salud relacionadas con primera infancia implementadas	4
letalidad por dengue	Servicio de educación informal en temas de salud pública	Personas capacitadas	1500

	Servicio de gestión del riesgo para abordar situaciones de salud relacionadas con condiciones ambientales	campañas de gestión del riesgo para abordar situaciones de salud relacionadas con condiciones ambientales implementadas	4
prevalencia de consumo de drogas ilícitas en edad escolar	Servicio de educación informal en temas de salud pública	Personas capacitadas	1600
	Servicio de gestión del riesgo en temas de consumo de sustancias psicoactiva	Campañas de gestión del riesgo en temas de consumo de sustancias psicoactivas implementadas	4
	Servicio de gestión del riesgo en temas de consumo de sustancias psicoactivas	Personas atendidas con campañas de gestión del riesgo en temas de consumo de sustancias psicoactivas	1600
porcentaje niños y niñas de 1 año con vacunación de triple viral	Servicio de gestión del riesgo para enfermedades inmunoprevenibles	Campañas de gestión del riesgo para enfermedades inmunoprevenibles implementadas	4
	Servicio de suministro de insumos para el manejo de eventos de interés en salud pública	Niños atendidos en campañas de vacunación	500
porcentaje de nacidos vivos con 4 o más controles prenatales	Servicio de gestión del riesgo en temas de salud sexual y reproductiva	campañas de controles prenatales implementadas	4

porcentaje de nacidos vivos a término con bajo peso al nacer	Servicio de atención del riesgo para abordar situaciones de salud relacionadas con primera infancia	Campañas de gestión del riesgo en temas de salud relacionadas con primera infancia implementadas	4
porcentaje de mujeres de 15 a 19 años (unidas y no unidas) con actividad sexual reciente que usan métodos anticonceptivos modernos	Servicio de gestión del riesgo en temas de salud sexual y reproductiva	Campañas de gestión del riesgo en temas de salud sexual y reproductiva implementadas	4
porcentaje de menores de 1 año con tercera dosis de pentavalente	Servicio de suministro de insumos para el manejo de eventos de interés en salud pública	Niños atendidos en campañas de vacunación	250
	Servicio de gestión del riesgo para enfermedades inmunoprevenibles	Campañas de gestión del riesgo para enfermedades inmunoprevenibles implementadas	4
porcentaje de lactancia materna exclusiva en menores de seis (6) meses	Servicio de gestión del riesgo en temas de salud sexual y reproductiva	campañas de lactancia materna implementadas	4
porcentaje de exceso de peso en menores de cinco (5) años	Servicio de gestión del riesgo para temas de consumo, aprovechamiento biológico, calidad e inocuidad de los alimentos	Campañas de gestión del riesgo para temas de consumo, aprovechamiento biológico, calidad e inocuidad de los alimentos implementadas	4

porcentaje de pacientes hipertensos controlados ta <(140/90mmhg)	Servicio de gestión del riesgo para abordar condiciones crónicas prevalentes	Campañas de gestión del riesgo para abordar condiciones crónicas prevalentes implementadas	4
porcentaje de población afiliada al sistema de salud	Servicio de atención en salud a la población	personas sin capacidad de pago afiliadas al régimen subsidiado del SGSS	750
percepción de acceso a los servicios de salud	Unidades móviles para la atención médica adquiridas y dotadas	Unidades móviles para la atención médica adquiridas y dotadas	1
	Hospitales de primer nivel de atención construidos y dotados	Hospitales de primer nivel de atención construidos y dotados	1
	Servicio de apoyo a la prestación del servicio de transporte de pacientes	Entidades de la red pública en salud apoyadas en la adquisición de ambulancias	1
	Plan de Salud Territorial	Plan de salud territorial elaborados	1
	Plan de Intervenciones colectivas	Planes de intervención colectiva implementados	4
	Servicio de apoyo para la dotación hospitalaria	Sedes dotadas	3
	Servicio de atención en salud a la población	Personas atendidas con servicio de salud	800
empresas culturales creadas	Servicio de educación informal al sector artístico y cultural	Capacitaciones de educación informal realizadas	8
	Servicio de apoyo para la organización y la participación del sector artístico, cultural y la ciudadanía	Consejos apoyados	12

	Servicio de asistencia técnica en gestión artística y cultural	Consejos Territoriales asistidos técnicamente	12
	Servicio de fomento para el acceso de la oferta cultural	Personas beneficiadas	2800
	Documentos de lineamientos técnicos	Documentos de lineamientos técnicos realizados	2
	Casas de la cultura adecuadas	Casas de la cultura adecuadas	1
	Servicio de asistencia técnica en el fortalecimiento de los consejeros de cultura	Asistencias técnicas a los consejeros de cultura realizadas	4
	Servicio de gestión de archivos audiovisuales y sonoros	Contenidos audiovisuales y sonoros conservados	8
	Servicio de asistencia técnica en educación artística y cultural	Escuelas de formación artística y cultural dotadas	5
	Implementación del decreto 2012 de 2017	Gestores culturales beneficiados del programa Beneficios económicos periódicos - BEPS	12
	Servicio de asistencia técnica en educación artística y cultural	Escuelas de formación artística y cultural con docentes asignados	20
acceso de la población colombiana a espacios culturales	Documentos normativos	Documentos normativos realizados	1
	Servicio de apoyo para la organización y la participación del sector artístico, cultural y la ciudadanía	Encuentros de Gestores y Creadores Culturales. Realizados	4
	Servicio de asistencia técnica en educación artística y cultural	Eventos culturales tradicionales realizados	16

personas lectoras	Servicio de asistencia técnica en asuntos de gestión de bibliotecas públicas y lectura	Personas asistidas técnicamente	4
	Dotaciones	Bibliotecas dotadas	1
	Conectividad	Bibliotecas conectadas a internet	1
	Bibliotecas modificadas	Bibliotecas modificadas	1
	Servicio de asistencia técnica en asuntos de gestión de bibliotecas públicas y lectura	Eventos de fomento a la lectura realizados	4
Adultos mayores que mejoran su calidad de vida	Centros de protección social de día para el adulto mayor dotados	Centros de día para el adulto mayor dotados	1
	Centros de protección social de día para el adulto mayor dotados	Centros de día para el adulto mayor modificados	1
	Servicios de atención y protección integral al adulto mayor	Estrategias de atención integral, promoción psicosocial y garantía de derechos implementadas	4
		Adultos mayores atendidos con servicios integrales	1100
jóvenes vinculados a los programas de inclusión y participación implementados	servicios de implementación de programas para la juventud	Jornadas de la semana de la juventud implementadas	4
	servicios de implementación de programas para la juventud	campañas de promoción de la salud, prevención y atención del consumo problemático de sustancias psicoactivas implementadas	4
	servicios de implementación de programas para la juventud	políticas públicas formuladas, adoptadas e implementadas	1

	servicios de implementación de programas para la juventud	Campañas de gestión del riesgo en temas de salud sexual y reproductiva implementadas	4
	servicios de implementación de programas para la juventud	Concejo municipal de juventud fortalecidos y apoyados	1
	servicios de implementación de programas para la juventud	plataforma de juventud activa	1
	servicios de implementación de programas para la juventud	Jóvenes vinculados a programas de educación no formal con enfoque productivo y emprendimiento	240
Mujeres vinculadas a los programas de atención integral y promoción psicosocial	Casa de la mujer construida y dotada	Casa de la mujer construida y dotada	1
	Servicios de atención integral a la mujer	Políticas públicas formuladas, adoptadas e implementadas	1
	Servicio de apoyo a proyectos pedagógicos, productivos y emprendimiento	Mujeres vinculadas a programas de educación no formal con enfoque productivo y emprendimiento	160
	Servicio de apoyo a proyectos pedagógicos, productivos y emprendimiento	mujeres apoyadas en programas de seguridad alimentaria para sus hogares	150
	Servicio de divulgación para la promoción y prevención contra la violencia hacia la mujer	Campañas en contra de la violencia hacia la mujer implementadas	4
población que realiza actividad física en su tiempo libre	Servicio de apoyo a la actividad física, la recreación y el deporte	Artículos deportivos entregados	120
	Servicio de administración de la infraestructura deportiva	Eventos realizados en la infraestructura deportiva	16

	Servicio de mantenimiento a la infraestructura deportiva	Intervenciones realizadas a infraestructura deportiva	8
	Servicio de Escuelas Deportivas	Escuelas deportivas implementadas	16
	Parques recreativos construidos	Parques construidos	8
	Parques recreativos mantenidos	Parques recreativos mantenidos	2
	Canchas multifuncionales construidas	Canchas multifuncionales construidas	4
	Gimnasios al aire libre estáticos	Gimnasios al aire libre construidos	8
	Programas de fomento	Campañas de buenos hábitos y estilos de vida saludable implementadas	4
	Estudios y diseños de infraestructura recreo-deportiva	Estudios y diseños elaborados	8
déficit de vivienda cuantitativo	Servicio de asistencia técnica y jurídica en saneamiento y titulación de predios	Asistencias técnicas y jurídicas realizadas	1
	Viviendas de Interés Social urbanas construidas	Proyectos de vivienda formulados	1
	Servicio de saneamiento y titulación de bienes fiscales	Bienes fiscales saneados y titulados	500
déficit de vivienda cualitativo	Proyectos de vivienda	Viviendas beneficiadas con proyectos de mejoramiento	100
viviendas intervenidas con conexiones intradomiciliarias	Servicio de Acueducto	Usuarios conectados a la red de servicio de acueducto	700
	Servicio de Alcantarillado	Usuarios conectados a la red de servicio de alcantarillado	700
	Servicios de asistencia técnica en manejo de residuos solidos	Personas asistidas técnicamente	250

	Servicios de educación informal en agua potable y saneamiento básico	Eventos de educación informal en agua y saneamiento básico realizados	4
	Unidades sanitarias con saneamiento básico construidas	Viviendas beneficiadas con la construcción de unidades sanitarias	100
	Servicio de apoyo financiero para subsidios al consumo en los servicios públicos domiciliarios	Recursos entregados en subsidios al consumo	
	Estudios de pre inversión e inversión	Estudios o diseños realizados	2
	Servicio de apoyo financiero para capitalización de empresas	Empresas capitalizadas	1
Porcentaje de población con sistema de tratamiento de aguas residuales	Unidades sanitarias con saneamiento básico construidas	Unidades sanitarias con saneamiento básico construidas para vivienda Urbana	80
	Unidades sanitarias con saneamiento básico construidas	Unidades sanitarias con saneamiento básico construidas para vivienda Rural	80
Continuidad del servicio urbano de agua (hr/día)	Acueductos optimizados	Personas beneficiadas con proyectos que mejoran provisión, calidad y/o continuidad de los servicios de acueducto	1500
municipios con sitios de disposición adecuada de residuos sólidos	Servicio de Aseo	Usuarios con acceso al servicio de aseo	1200
	Soluciones de disposición final de residuos sólidos construidas	soluciones de disposición final de residuos sólidos construidas	1
	Servicios de implementación del Plan de Gestión Integral de Residuos Sólidos PGIRS	Plan de Gestión Integral de Residuos Sólidos implementado	1

	Servicios de implementación del Plan de Gestión Integral de Residuos Sólidos PGIRS	Plan de Gestión Integral de Residuos Sólidos con seguimiento	1
	Estudios de pre inversión e inversión	Estudios o diseños realizados	2
	Servicios de asistencia técnica en manejo de residuos solidos	Personas asistidas técnicamente	400

5.2 BUENAVISTA CON UN GOBIERNO TRANSPARENTE, EFICIENTE Y EFICAZ

Indicador de bienestar	Productos	Indicador de producto	Meta del cuatrienio
información geográfica, geodésica y cartográfica del país oportuna y actualizada para los usuarios	Servicio de información geográfica, geodésica y cartográfica	Datos publicados de información geográfica, geodésica y cartográfica	40
	Servicio de información Cartográfica actualizado	Sistemas de Información actualizados	1
	Servicio de estratificación socioeconómica	Predios con estratificación socioeconómica	1200
	Documentos normativos	Documentos normativos elaborados	2
	Documentos de lineamiento Técnico	Documentos de Lineamientos técnicos realizado	2
predios gestionados catastralmente	Servicio de actualización catastral	Predios catastralmente actualizados	500
	Individualización y saneamiento de predios del fondo nacional agrario	predios del fondo nacional agrario individualizados y saneados	40

	Servicio de formalización de predios	Predios formalizados	500
	Servicio de Información Catastral	Sistema de Información predial actualizado	1
entidades articuladas que producen información estadística estratégica, bajo las buenas prácticas estadísticas	Bases de datos de la temática de Demografía y Población	Bases de datos de la temática de Demografía y Población anonimizadas producidas	1
	Bases de Datos de la temática de Pobreza y Condiciones de Vida	Bases de Datos de la temática de Pobreza y Condiciones de Vida publicadas	1
Estrategias de cooperación e integración implementadas	Servicios de apoyo para la gestión de recursos de cooperación internacional para la inversión en el territorio	Proyectos formulados con enfoque a cooperación internacional	4
Índice de desempeño institucional	programa de auditorías internas y gestión de planes de mejoramiento implementado según las directrices del Departamento Administrativo de la Función Pública y el MECI	Programa de auditorías internas y gestión de planes de mejoramiento implementado según las directrices del Departamento Administrativo de la Función Pública y el MECI	4
	servicios de rediseño institucional para mejorar la capacidad administrativa y promover el uso eficiente de los recursos	Instancias territoriales rediseñadas	1
	Servicio de educación informal	Funcionarios capacitados	150

	Servicio de apoyo para la implementación del Sistema de Seguridad y salud en el trabajo de acuerdo con la Ley 1562 de 2012 y el código sustantivo del trabajo para los empleados públicos del Municipio.	medidas implementadas para dar cumplimiento a la ley 1562 de 2012 del sistema de seguridad y salud en el trabajo	8
	Servicio de apoyo para la implementación del Sistema de Seguridad y salud en el trabajo de acuerdo con la Ley 1562 de 2012 y el código sustantivo del trabajo para los empleados públicos del Municipio.	medidas implementadas para dar cumplimiento al código sustantivo del trabajo	12
	Servicio de apoyo en la implementación de medidas para el incremento de ingresos propios de la entidad	Campañas de sensibilización y recaudo realizadas	4
	Servicio de apoyo en la implementación de medidas para el incremento de ingresos propios de la entidad	Documentos normativos elaborados	1
	Sistema de Gestión Documental implementado	Sistema de Gestión Documental implementado	1
	Infraestructura institucional construida	Plazas de mercado mejoradas	1
		Terminal de transporte construida	1
		Plantas de beneficio animal construidas	1

		Estudios de pre inversión realizados	5
		zonas verdes, plazuelas, plazas, andenes y/o ciclo rutas construidas	4
		Espacios para encuentros ciudadanos construidos	2
		Sedes administrativas adecuadas	2
		Sedes administrativas construidas	1
nivel de participación no electoral	Servicio de promoción a la participación ciudadana	Iniciativas para la promoción de la participación ciudadana implementada	4
	Servicio de promoción a la participación ciudadana	Entes sociales municipales de participación ciudadana reglamentados por Ley: Concejo de Planeación Territorial, Concejo Municipal de Desarrollo Rural y sus comisiones rurales, Comité de Justicia Transicional Municipal, y otros, fortalecidos sobre el ejercicio de sus derechos y funciones	16
	Servicio de promoción a la participación ciudadana	Juntas de Acción Comunal sobre ejercicio de sus derechos y funciones	30
Tasa de personas afectadas a causa de eventos recurrentes	Servicio de atención a emergencias y desastres	Emergencias y desastres atendidas	16

	Servicios de implementación del plan de gestión del riesgo de desastres y estrategia para la respuesta a emergencias	Plan de gestión del riesgo de desastres y estrategia para la respuesta a emergencias implementados	1
	Servicio de orientación y comunicación a las víctimas	Solicitudes tramitadas	160
	Infraestructura para alojamiento temporal adecuada	Infraestructura para alojamiento temporal adecuada	1
	servicio de divulgación para la promoción y prevención de quemados por uso de la pólvora	Eventos de divulgación realizados	4
tasa de bomberos por habitante	Servicio de asistencia técnica	Instancias territoriales asistidas	1
	Servicio de atención a emergencias y desastres	Emergencias y desastres atendidas	16
	Servicios de implementación del plan de gestión del riesgo de desastres y estrategia para la respuesta a emergencias	Plan de gestión del riesgo de desastres y estrategia para la respuesta a emergencias implementados	1
	Servicios de implementación del plan de gestión del riesgo de desastres y estrategia para la respuesta a emergencias	convenios establecidos	3
	Servicio de educación informal	Personas capacitadas	800
	Servicio de atención a emergencias y desastres	Equipos adquiridos	4
	Servicio de atención a emergencias y desastres	estaciones de bomberos construidas y dotadas	1

	Servicio de atención a emergencias y desastres	Cuerpo de bomberos conformado	1
índice de convivencia ciudadana	Servicio de asistencia técnica	Instancias territoriales de coordinación institucional asistidas y apoyadas	1
	Servicio de educación informal	Personas capacitadas	800
	servicio de educación informal	Instancias territoriales capacitadas	1
	Servicio de promoción de convivencia y no repetición	Iniciativas para la promoción de la convivencia implementadas	4
	Servicio de promoción de convivencia y no repetición	Plan integral de seguridad y convivencia formulado e implementado	1
	Coso municipal construido	Cosos construidos	1
	Comisarías de familia dotadas	comisaria de familia dotadas	1
	Servicio de apoyo para la implementación de medidas en derechos humanos y derecho internacional humanitario	Medidas implementadas en cumplimiento de las obligaciones internacionales en materia de Derechos Humanos y Derecho Internacional Humanitario	4
	Servicios de apoyo para la implementación de medidas de seguridad y convivencia ciudadana	Sistema de seguridad instalado en el casco urbano	1
	servicios de apoyo para la prevención de reclutamiento, uso, utilización y violencia sexual contra niños, niñas y adolescentes por parte de grupos armados al margen de la ley	Campañas para la prevención de reclutamiento, uso, utilización y violencia sexual contra niños, niñas y adolescentes por parte de grupos armados al margen de la ley implementadas	4

	Servicios de apoyo para la implementación de medidas de seguridad y convivencia ciudadana	vehículos oficiales con beneficio de mantenimiento preventivo	20
	Servicios de apoyo para la implementación de medidas de seguridad y convivencia ciudadana	Población de escasos recursos y/o NN subsidiados con asistencia funeraria	50
	Servicio de apoyo para la implementación de medidas en derechos humanos y derecho internacional humanitario	Planes de acción DDHH y DIH actualizados	4

5.3 BUENAVISTA EMPRENDEDORA, CON MOVILIDAD, DESARROLLO ECONÓMICO AUTOSOSTENIBLE, TECNOLOGÍA E INNOVACIÓN.

Indicador de bienestar	Productos	Indicador de producto	Meta del cuatrienio
Participación de pequeños productores en mercados formales (compras públicas, agricultura por contrato, etc.)	Servicio de apoyo para proyectos productivos	Productores beneficiados con acceso a maquinaria y equipo	300
		Productores beneficiados con apoyo financiero, agro insumos y/o semillas	600
	Servicio de asistencia técnica agropecuaria dirigida a pequeños productores	Pequeños productores rurales asistidos técnicamente	800
	Servicio de asesoría para el fortalecimiento de la asociatividad	Asociaciones fortalecidas	15

	Servicio de apoyo para el fomento de la asociatividad	Asociaciones apoyadas	15
	Servicio de apoyo en la formulación y estructuración de proyectos	Proyectos estructurados	12
	Servicios de apoyo al fomento de la pesca y la acuicultura	Asociaciones u organizaciones apoyadas	15
	Servicio de educación informal en Buenas Prácticas Agrícolas y producción sostenible	Personas capacitadas	400
	Servicio de apoyo a la comercialización	Productores apoyados para la participación en ruedas de negocios	200
	Servicio de apoyo a la comercialización	Productores con servicio de asesoría comercial directa	200
	Servicios de educación informal en comercialización	Jornadas de formación y apoyo a la apropiación de conocimiento realizadas	4
	Documentos de planeación	Planes de Desarrollo Agropecuario y Rural elaborados	1
	Documentos de planeación	Documentos de planeación elaborados	8
	Servicio de educación informal en Buenas Prácticas ganaderas y producción sostenible	Personas capacitadas	300
	Servicio de educación informal en Buenas Prácticas ganaderas y producción sostenible	personas certificadas	150

	Servicios de acompañamiento en la implementación de Planes de desarrollo agropecuario y rural	Planes de Desarrollo Agropecuario y Rural acompañados	1
	Servicio de fortalecimiento de capacidades locales	Grupos fortalecidos	15
participación de pequeños productores en cadenas de transformación agroindustrial	Documentos de lineamientos técnicos	Documentos de lineamientos técnicos elaborados	10
	Servicio de acompañamiento productivo y empresarial	Unidades productivas beneficiadas	60
productores con acuerdos comerciales suscritos - agricultura por contrato	Servicio de acompañamiento productivo y empresarial	productores con acuerdos comerciales suscritos	60
grupos de investigaciones reconocidos y activos en temas agropecuarios	Especies animales y vegetales mejoradas	proyectos de mejoramiento de especie animal y/o vegetal formulados y desarrollados	2
	Servicio de asistencia técnica agropecuaria	Productores atendidos con asistencia técnica agropecuaria	20
población ocupada en la industria turística	Servicio de asistencia técnica a los entes territoriales para el desarrollo turístico	Redes Temáticas de Turismo apoyadas	1
tasa de desempleo	Servicios de gestión para generación y formalización del empleo	Eventos realizados	16
	Servicio de registro laboral	Eventos realizados	16
	Servicio de promoción para el emprendimiento	Acciones de promoción y difusión realizadas	4

	Servicio de acompañamiento a planes de negocio	Planes de negocio acompañados	12
	Servicio de asesoría técnica para el emprendimiento	Emprendimientos fortalecidos	15
	Servicio de formación para el trabajo en competencias para la inserción laboral	Personas formadas	120
	Servicios de educación informal en economía solidaria	Personas capacitadas	120
	Servicios de asistencia técnica para la generación de Alianzas Estratégicas	Alianzas estratégicas generadas	8
	Servicios de apoyo financiero para la creación de empresas	Planes de negocios presentados por los emprendedores	8
personas que culminan los programas del Sena	Servicio de formación para el trabajo en competencias para la inserción laboral	Personas formadas	120
tasa de trabajo infantil	Servicio de divulgación del diálogo social	Jornadas de sensibilización realizadas para el diálogo social	4
	Servicio de protección laboral al joven trabajador	Estrategia para la implementación y territorialización de la política pública del joven trabajador desarrollada	4
	Servicio de educación informal para la prevención integral del trabajo infantil	Personas capacitadas	200
red vial terciaria en buen estado	Vía terciaria mejorada	Vía terciaria mejorada	10
		Box culvert construidos	4
		Placa huella construida	10

		Alcantarilla construida	4
		Estructura de contención construida	2
		Cuneta construida	40
		Mejoramiento de vías con soluciones tradicionales	10
	Estudios de pre inversión para la red vial regional	Estudios de pre inversión realizados	5
red vial urbana en buen estado	Vía urbana construida	Vía urbana construida	2
	Vía urbana con mantenimiento periódico o rutinario	Vía urbana con mantenimiento	2
	estudios de pre inversión para la red vial regional	Estudios y diseños realizados red urbana	2
siniestros viales	Zonas escolares señalizadas y con obras de seguridad vial	Zonas escolares señalizadas y con obras de seguridad vial	5
	Servicio de sensibilización a usuarios de los sistemas de transporte, en relación con la seguridad al desplazarse	Campañas realizadas	4
	Servicio de educación informal en seguridad en Servicio de transporte	Personas capacitadas	1000
	Servicio de promoción y difusión para la seguridad de transporte	Estrategias implementadas	4
	Servicio de control a la seguridad vial	Organismos de tránsito dotados con implementos para el control del tránsito	1

	Infraestructura de transporte para la seguridad vial	Reductores de velocidad instalados en la red vial	20
	Infraestructura de transporte para la seguridad vial	Vías monitoreadas para la seguridad vial	5
	Servicio de activación de redes de atención primaria a víctimas de accidentes e incidentes	Redes de atención consolidadas	1
	Servicio de sensibilización a los actores viales	Capacitaciones realizadas	4
hogares con acceso a internet	Servicio de acceso Zonas WiFi	Zonas WiFi instaladas	4
	Servicio de conexiones a redes de acceso	Conexiones a internet fijo y / o móvil	4
	Centro Integrado de Servicios construido	Centro Integrado de Servicios construido	1
	Servicio de apoyo en tecnologías de la información y las comunicaciones para la educación básica, primaria y secundaria	Estudiantes de sedes educativas oficiales beneficiados con el servicio de apoyo en tecnologías de la información y las comunicaciones para la educación	1200
		Relación de estudiantes por terminal de cómputo en sedes educativas oficiales	350
		Sedes educativas oficiales con acceso a terminales de cómputo y contenidos digitales	4
		Sedes educativas oficiales beneficiadas con acceso a internet	4

	Servicio de educación informal en tecnologías de la información y las comunicaciones	Soluciones de Conectividad en Centros de Acceso Comunitario Instaladas	1
índice de desarrollo del gobierno electrónico	Servicio de acceso y uso de Tecnologías de la Información y las Comunicaciones	Soluciones de conectividad en instituciones públicas instaladas	4
	Servicio de conexiones a redes de acceso	Conexiones a internet fijo y / o móvil	4
	Servicio de difusión para promover el uso de internet	Personas sensibilizadas en el uso y apropiación de las TIC	1600
	Servicio de información implementado	Sistemas de información implementados	1

5.4 BUENAVISTA VERDE Y AMIGABLE CON EL MEDIO AMBIENTE

Indicador de bienestar	Productos	Indicador de producto	Meta del cuatrienio
municipios y departamentos con planes de ordenamiento territorial (pod y pot) que incorporan el componente de gestión del riesgo	Servicio de generación de alertas tempranas para la gestión del riesgo de desastres	Sistemas de alertas tempranas para la gestión del riesgo de desastres diseñados	1
	Servicio de dragado	Dragado realizado	2
	Obras para la prevención y control de inundaciones	Área estabilizada	

	Documentos de estudios técnicos para el ordenamiento ambiental territorial	Documentos de estudios técnicos para el conocimiento y reducción del riesgo de desastres elaborados	1
metas nacionales de contribución de adaptación al cambio climático	Servicio de divulgación de la información en gestión del cambio climático para un desarrollo bajo en carbono y resiliente al clima	Campañas de información en gestión de cambio climático realizadas	4
participación de la producción agrícola que cumple con criterios de crecimiento verde	Servicio de vigilancia de la calidad del aire	Campañas de sensibilización y protección al medio ambiente realizadas	4
porcentaje de residuos sólidos efectivamente aprovechados	Residuos sólidos efectivamente aprovechados	Estrategias de reciclaje implementadas	4
	Residuos sólidos efectivamente aprovechados	Jornadas de sensibilización realizadas para el aprovechamiento de residuos sólidos	8
	Residuos sólidos efectivamente aprovechados	Planes de negocios medioambientales presentados y apoyados	4

Áreas en ganadería reconvertidas a modelos ganaderos sostenibles.	Servicios de apoyo técnico para la implementación de ganadería sostenible y amigable con el medio ambiente	Campañas de sensibilización y protección al medio ambiente realizadas	4
	Servicios de apoyo técnico para la implementación de ganadería sostenible y amigable con el medio ambiente	ganaderos asistidos técnicamente	20
	Servicios de apoyo técnico para la implementación de ganadería sostenible y amigable con el medio ambiente	Estrategias implementadas	4
áreas en proceso de restauración	Servicio de reforestación de ecosistemas	Plantaciones forestales realizadas	1200
	Servicio de reforestación de ecosistemas	Campañas de sensibilización y protección al medio ambiente realizadas	4
consumo de gas natural para uso residencial	Servicio de apoyo financiero para la financiación de proyectos de infraestructura para el servicio público de gas	Proyectos financiados	1
intensidad energética	Redes de alumbrado público construidas	Redes de alumbrado público construidas	5
	Redes de alumbrado público ampliadas	Redes de alumbrado público ampliadas	5
	Redes de alumbrado público mejoradas	Redes de alumbrado público mejoradas	5

capacidad instalada de generación de energía eléctrica (mw)	Unidades de generación fotovoltaica de energía eléctrica instaladas	Unidades de generación fotovoltaica de energía eléctrica instaladas	5
-------------------------------------------------------------	---------------------------------------------------------------------	---------------------------------------------------------------------	---