

**PLAN DE SALUD TERRITORIAL  
EL PASO CESAR  
2008-2011**



**GUNDER ESCOBAR MOLINA**  
Alcalde municipal

**YANIRIS MELO SERNA**  
Secretaria de Salud

**PLAN DE SALUD TERRITORIAL**

**ALCALDE MUNICIPAL  
GUNDER ESCOBAR MOLINA**

**SECRETARIA DE SALUD  
YANIRIS MELO SERNA**

**EL PASO - CESAR  
2008 - 2011**

## **HONORABLE CONCEJO MUNICIPAL**

**SEBASTIAN DIAZ ARGOTE**  
Presidente

**WILSON SERNA FERNANDEZ**  
Secretario

**JOSE ACUÑA MELENDEZ**

**CECILIO ALVAREZ VILORIA**

**OSCAR ANGULO MEJIA**

**FABIO FUENTES TORRES**

**KENNY BENTHAM PEREZ**

**ROSA MARTINEZ ESQUIVEL**

**OSWALDO SIERRA CALVO**

**ALCIDES PEINADO DURAN**

**RODRIGO BASTIDAS MADRID**

**SAMUEL MARTINEZ CASTRO**

**WILLIAM ROMERO MARTINEZ**

**JORGE MORENO SAAVEDRA**

## CONCEJO TERRITORIAL DE SALUD

**GUNDER ESCOBAR MOLINA**  
Alcalde Municipal

**YANIRIS MELO SERNA**  
Secretaria de Salud

**LILIANA RIVERA VEGA  
GONZALES**  
Coord, Vigilancia en Salud Pública

**MARINO SALAZAR**  
Gerente ESE Local

**MIGDONIA CASTRO CANTILLO**  
Secretaria de Hacienda (e)

**DILMA BLANCO**  
Rep. EPS-S

**IBETH FONSECA**  
Rep. EPS-S  
Empresa

**URIELSON PEREZ**  
Rep. Pequeña y Mediana

**GILBERTO ANIBAL RAMIREZ**  
Rep. Pensionados

**ALVARO CASTILLEJO**  
Rep. Sindicatos

**DIOGENES PAEZ**  
Rep. Profesionales de la Salud

**MILENA MADRID**  
Rep. Asociación Usuarios

## **AGRADECIMIENTOS**

A **DIOS** por brindarme la sabiduría y la capacidad intelectual para llevar a cabalidad y satisfactoriamente el desarrollo de la elaboración del presente **PLAN DE SALUD TERRITORIAL**.

A la Secretaria de Salud Licenciada **YANIRIS MELO SERNA** por sus aportes y recolección de información en el sector Salud del Municipio.

A la Psicóloga de la Comisaría de Familia **CARMEN PRIETO DOMINGUEZ** por la dedicación del tiempo extra en el proceso de recolección de datos y aporte en los conocimientos de las necesidades de la población de El Paso.

A la Coordinadora de Salud Publica Doctora: **LILIANA RIVERA** por sus aportes en el control y seguimiento de la salud del Municipio.

Y a toda la comunidad que de una u otra forma contribuyeron al desarrollo del presente **PLAN DE SALUD TERRITORIAL**.

## INDICE

Pág	
	INTRODUCCION..... 6
	OBJETIVOS..... 7
	..
	General..... 7
	..... 7
	Específicos..... 8
	JUSTIFICACION..... 8
	....
	VISION..... 9
	..
	MISION..... 1
	... 0
	MARCO 1
	LEGAL..... 1
	RESEÑA HISTORICA DEL 1
	MUNICIPIO..... 2
	DINAMICA 1
	DEMOGRAFICA..... 7
	CALIDAD Y COBERTURA SERVICIOS PUBLICOS 1
	..... 8
	SEGURIDAD SOCIAL EN 2
	SALUD..... 1
	PERFIL 2
	EPIDEMIOLOGICO..... 3
	PERFIL EDUCATIVO..... 3
	6
	MORBILIDAD 3
	SENTIDA..... 9
	MORTALIDAD 4
	SENTIDA..... 0
	EJES 4
	PROGRAMATICOS..... 1
	ASEGURAMIENTO..... 4
	.. 1
	PRESTACION Y DESARROLLO DE SERVICIOS DE 4
	SALUD..... 1
	SALUD 4
	PUBLICA..... 2

PROMOCION	4
SOCIAL.....	3
PREVENSION, VIGILANCIA Y CONTROL DE RIESGOS	4
PROFESIONALES....	4
EMERGENCIAS Y	4
DESASTRES.....	4

## **ANEXOS**

- PLAN INDICATIVO
- PLAN DE INVERSION
- PLAN OPERATIVO ANUAL
- PLAN OPERATIVO ANUAL DE INVERSIONES

ACTA DE CONCERTACION

## **INTRODUCCION**

La Salud Pública se define como un derecho, deber individual y colectivo; un bien de interés publico y un proceso dinámico e integral en el que intervienen la satisfacción de las necesidades del hombre, las condiciones de su entorno ecológico y su desarrollo social, económico, cultural, productivo, científico y tecnológico; determinadas acciones se realizarán bajo las directrices del Estado y se promoverá la participación responsable de todos los sectores de la población.

Según la Ley 1122, Artículo 33 hace referencia que el Gobierno Nacional definirá el Plan Nacional de Salud Pública para cada cuatrienio, el cual quedará expresado en el respectivo Plan de Desarrollo. Su objetivo será la atención y prevención de los principales factores de riesgos para la salud y promoción de condiciones y estilos de vida saludables, fortaleciendo la capacidad de la comunidad y la de los diferentes niveles territoriales para actuar.

El Municipio de El Paso- Cesar por intermedio de la Secretaria de Salud Municipal adopta y ajusta el Plan Nacional de Salud Pública que a partir de la fecha se denominará Plan de salud territorial del Municipio de El Paso - Cesar 2008-2011, el cual fue elaborado con la participación de todos los actores que conforman el Sistema General de Seguridad Social en Salud, Consejo Territorial de seguridad Social en Salud, con la participación activa de la comunidad, conociendo de qué se enferma la gente, de que se muere, buscando de esta forma alternativas de solución Es decir conocedores de las necesidades y carencias en determinados grupos poblacionales, lo cual será la base fundamental para elaborar el presente Plan.

El Ministerio de la Protección Social expidió la resolución 0425 de 2008 por la cual se define la metodología para la elaboración, ejecución, seguimiento, evaluación y

control del Plan de Salud Territorial y las acciones de intervenciones colectivas a cargo de las entidades territoriales.

A partir de la expedición de la resolución 0425 las actividades se denominan Intervenciones Colectivas, el cual es responsabilidad de Departamentos y Municipios según su categoría, Dando cumplimiento a los ejes programáticos planteados así:

- ☀ Aseguramiento
- ☀ Prestación, Y Desarrollo de Servicios de Salud,
- ☀ Salud Pública,
- ☀ Promoción Social,
- ☀ Prevención Vigilancia y Control de Riesgos
- ☀ Emergencias y Desastres.

## **OBJETIVOS**

### **GENERAL:**

Mejorar la calidad de vida de los habitantes del municipio de El Paso a través de acciones colectivas de Promoción de la salud, Prevención de la enfermedad y vigilancia.

### **ESPECIFICOS:**

- Fomentar la conformación de entornos favorables a la salud en las dimensiones físicas y socio-culturales, así como en el desarrollo de habilidades y competencias ciudadanas y comunitarias en pro de la salud.
- Formular estrategias operativas orientadas a garantizar el acceso de la población a servicios de salud de calidad de protección específica, detección temprana y atención integral de los eventos de interés.
- Formulan estrategias operativas para mejorar el acopio y análisis de la información necesaria para la toma de decisiones.
- Fortalecer la capacidad institucional de vigilancia y control para el mejoramiento de la gestión en salud pública en el ámbito municipal.



## **JUSTIFICACIÓN**

Mejorar las condiciones de salud de la población mediante el desarrollo de acciones de promoción, prevención y vigilancia, fomentando la integración de los distintos sectores y la participación social en beneficio de la comunidad; por tal motivo se ha definido las prioridades y metas en salud para el próximo cuatrienio en busca de la eficiencia y la eficacia en la ejecución de los recursos económicos municipales en salud y para esto se hace necesario la elaboración del Plan de Salud Territorial como parte integral del Plan de Desarrollo Municipal.

Mediante el presente Plan se busca la universalidad, equidad, calidad y eficiencia en la prestación de los servicios de salud pública.

## **VISION**

Ser el Municipio de El Paso Cesar en el 2011, una comunidad capaz de enfrentar las enfermedades de Salud Publica con soluciones inmediatas y una calidad de vida integral.

## **MISION**

Formar personas en la comunidad que contribuyan al desarrollo social y humano con valores capaces de orientar a las nuevas generaciones a que enfrenten las enfermedades de salud Pública con eficacia y eficiencia.

## **MARCO LEGAL**

- a. Constitución Política de 1991
- b. Ley 1122 de 2007
- c. Ley 715 de 2001
- d. Ley 152 de 1994
- e. Decreto 3039 de 2007
- f. Resolución 0425 de 2008

## RESEÑA HISTORICA

Los habitantes del municipio de El Paso, tienen su origen en el grupo fenotípica mente identificado como Negro procedente del África, traídos por los españoles por vía fluvial y marítima a Barranquilla, Mompo, el Banco, de allí a El Paso para que se dedicaran al cuidado de las Haciendas Ganaderas, Santa Bárbara de las Cabezas, La Embocada, Calenturas y otras que conformaban el Hato Ganadero denominado EL PASO, de propiedad de las familias españolas Mier, Guerra Fernández, Gutiérrez de Piñeres Trespacios. En ese sentido, se puede establecer que la etapa de formación como población se remonta al año 1540 aproximadamente, cuando el Adelantado ALONSO LUIS LUGO, utilizó como ruta del Cabo de la Vela al Valle de Upar, para seguir hasta el Río Magdalena y posteriormente al Nuevo Reino, debido a que la corona española le ordenara la fundación de un hato ganadero para abastecer de leche y carne a los habitantes de la colonia. Los primeros pobladores de El Paso, se asentaron en lo que es hoy la Vereda la Estación y el Corregimiento de El Vallito, sitio denominado Mata Redonda, este asentamiento fue incinerado totalmente por desconocidos; sus habitantes en la búsqueda de nuevos parajes se ubicaron en el sitio que hoy conocemos como la cabecera municipal cerca al corredor cenagoso de la Ciénaga San Marco y el Valle del Río Ariguani.

En el año de 1836, fue erigido Distrito por el Gobernador de la provincia Pedro Díaz Granados, pero con la promulgación de la ley 176 del 13 de Octubre de 1871, desaparecen los distritos y se convierte en Corregimiento del municipio de Chiriguana hasta el 29 de Noviembre de 1979, siendo elevado a la categoría de municipio mediante la Ordenanza N°029 de la fecha citada, dejada sin efectos por el Consejo de Estado. En el año de 1989 se erige nuevamente municipio a través de la Ordenanza N°004 del 1 de Noviembre de 1989.

Municipio desde el año de 1836, luego fue erigido Distrito por el Gobernador de la provincia Pedro Díaz Granados, pero con la promulgación de la ley 176 del 13 de Octubre de 1871, desaparecen los distritos y se convierte en Corregimiento del municipio de Chiriguana hasta el 29 de Noviembre de 1979, siendo elevado a la categoría de municipio mediante la Ordenanza N° 029 de la fecha citada, dejada sin efectos por el Consejo de Estado. En el año de 1989 se erige nuevamente municipio a través de la Ordenanza N° 004 del 1 de Noviembre de 1989.

## **ASPECTOS GEOGRAFICOS**

**ALTURA:** una altitud de 35.5 m.s.n.m.

**LOCALIZACIÓN:** El municipio de El Paso se encuentra ubicado en la Subregión Occidental del Departamento del Cesar. La posición astronómica del municipio de El Paso se da entre las coordenadas geográfica 9° 40' de Latitud Norte y 73° 39' de longitud Oeste del meridiano de GREENWICH.

**TEMPERATURA:** Oscila entre los 30° C y 32° C.

**EXTENSIÓN:** con un área de 823.670 Km<sup>2</sup> que corresponde al 3.6% del área total Departamental.

**CATEGORIZACIÓN:** Sexta (6<sup>a</sup>)

**CARACTERÍSTICAS GENERALES DE LA POBLACIÓN:** En este municipio, se distingue dos (2) grupos étnicos culturales el colono cachaco (definición del Mapa Cultural del Caribe Colombiano) procedente principalmente del Norte de Santander (Ocaña, Convención y Bucaramanga) y el costeño (población afro colombiana) ambos con sus costumbres, tradiciones y hábitos propios de su identidad cultural.

**DISTANCIA EN KILÓMETROS A VALLEDUPAR:** El municipio de El Paso, dista de Valledupar a 130 Km.

**GENTILICIO:** Paseros

**INDICATIVO:** 0 (9) 5

## **2. SÍMBOLOS PATRIOS DEL MUNICIPIO:**

### **ESCUDO MUNICIPAL**



**LEYENDA DE ESCUDO:** Desde antes de la formación del nuevo municipio, El Paso se encontraba en buenas cosechas y producciones agrícolas , tal como el plátano, la caña de azúcar, el maíz, la palma, la pesca a gran escala y sobretodo la ganadería, por eso su leyenda en la parte superior “ **El Paso a la Bonanza**”

### **BANDERA DE EL PASO**



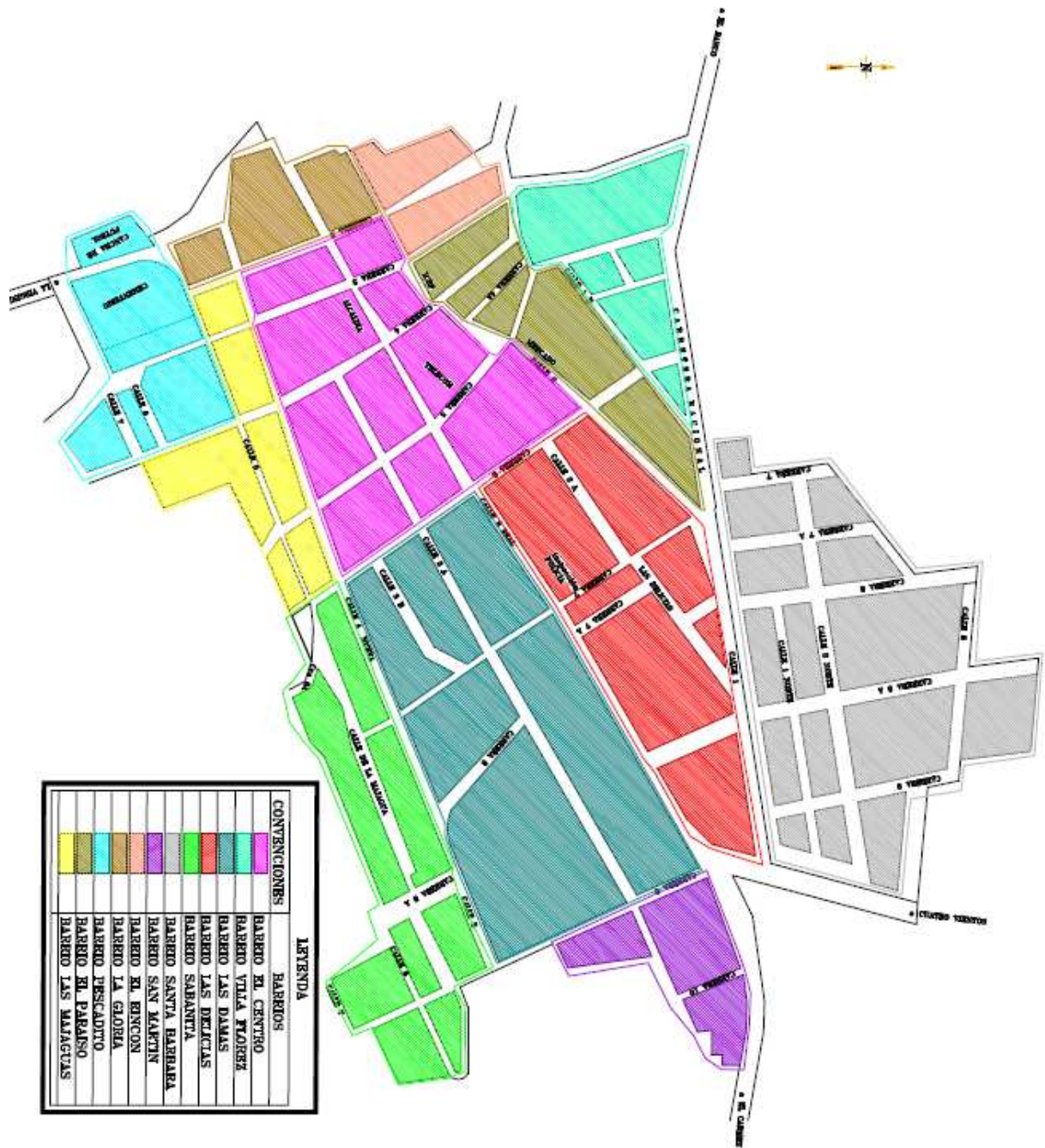
El color verde significa la variedad de cultivos y recursos naturales que han existido, como también la esperanza de un pueblo trabajador el cuál ve llegar la bonanza de sus recursos, el color blanco es el sueño de todos los pobladores y colombianos, ya que siempre se ha respirado paz en este terruño, el rojo es la influencia de un partido político que por décadas gobernó en la región.

### **DIVISION POLITICA**

La Cabecera Municipal de El Paso, esta dividida en seis (6) Corregimientos como son La Loma, Cuatro Vientos, El Carmen, El Vallito y Potrerillo además existen quince (15) Veredas El Hatillo, Plan Bonito, El Amparo, Casa de Zinc, Puente Canoa, Repelón, Tío Pacho, Manantial, Guayacán, La Estación, Mata de Queso, Mata de Indio, La Sabina y Los Olivos.



# MAPA DE LA CABECERA MUNICIPAL



## DINAMICA DEMOGRAFICA

El municipio de El Paso cuenta en la actualidad con una población de 27.458 habitantes según información DANE, distribuidas como lo muestra el siguiente cuadro

Cuadro N° 1

<b>SEXO</b>	<b>POBLACION</b>	<b>PORCENTAJE</b>
MASCULINO	13.893	50.6 %
FEMENINO	13.565	49.4 %
<b>TOTAL</b>	<b>27.458</b>	<b>100 %</b>

FUENTE: INFORMACIÓN ESTADÍSTICA DANE 2007

## DISTRIBUCION DE LA POBLACION POR LA ZONA URBANA Y RURAL MUNICIPIO DE EL PASO 2007

Cuadro N° 2

<b>ZONA</b>	<b>POBLACION</b>	<b>PORCENTAJE</b>
URBANA	6.483	23.6
RURAL	20.975	76.4
<b>TOTAL</b>	<b>27.458</b>	<b>100 %</b>

FUENTE: INFORMACIÓN ESTADÍSTICA DANE 2007

El cuadro anterior muestra que el 76.4% de la población reside en zona rural, mientras que la población de la zona urbana no supera el 23.6% total de la población, la diferencia entre hombres y mujeres no es muy notoria ya que el sexo masculino ocupa el 50.6% y el sexo Femenino el 49.4%.

## DISTRIBUCION DE LA POBLACION POR GRUPOS DE EDADES

Cuadro N° 3

<b>EDADES</b>	<b>POBLACION</b>
<b>&lt; de un año</b>	<b>652</b>
<b>1 a 4 años</b>	<b>629</b>
<b>5 a 14 años</b>	<b>7557</b>
<b>15 a 44 años</b>	<b>12448</b>
<b>45 a 59 años</b>	<b>2153</b>
<b>60 y más</b>	<b>1219</b>
<b>TOTAL</b>	<b>24. 658</b>

FUENTE: INFORMACIÓN ESTADÍSTICA DANE 2007

Por distribución de edades el mas alto porcentaje se encuentra en la población en edad entre 15 y a 44 años ocupando el 40.77% de la población general, seguida por las edades entre 5 a 14 años la cual tiene un porcentaje del 24.3% a este le sigue la población con edad de 60 años y mas con un 11.3%, dentro de la población que menos porcentaje ocupa están entre 1 a 4 años con un 9.6% y menores de un año con 1.8%.

Lo anterior nos muestra que la mayor población adulta es mayor, la población de tercera edad es siempre significativa en relación a los nacimientos en este municipio.

## **CALIDAD Y COBERTURA SERVICIOS PÚBLICOS**

### **ACUEDUCTO**

El municipio provee a sus habitantes el servicio de agua por intermedio de un pozo profundo que está a cargo de la Empresa de Servicios Públicos de El Paso (EMPASO) que abastece en un 98% la Cabecera Municipal y en un 95% el área

rural; no existe planta de tratamiento, por lo tanto no es muy apta para el consumo humano.

## **ALCANTARILLADO**

El servicio de alcantarillado tiene una cobertura de un 74% aproximadamente en la Cabecera municipal y un 64% en el área rural en el Corregimiento de la Loma específicamente y en los demás Corregimientos y Veredas se utiliza el sistema de pozo séptico y a campo abierto, no existe control de los residuos líquidos.

## **ENERGÍA**

El cubrimiento es de cobertura del 95% en la zona Urbano y un 90% en la zona rural, la comunidad en general sufre de interrupciones prolongadas injustificadas, Se dispone de una oficina en la zona urbana y otras en la zona rural para atención de público.

## **DISPOSICIÓN DE BASURAS**

El Municipio cuenta con un lote para el relleno sanitario, el cual no esta acondicionado para la disposición final de basuras; en la actualidad se hace por medio de quemadas o arrojadas sin control a campo abierto.

En cuanto al manejo de residuos hospitalarios, el Hospital Hernando Quintero Blanco y Centro Materno Infantil de La Loma tienen contrato con la Empresa DESCONT para el manejo residual y disposición final de desechos hospitalarios, así mismo los centros de salud cumplen con las normas de bioseguridad y clasificación de desechos.

## **PLANTA DE BENEFICIO**

Existen tres plantas en el Municipio ubicadas así: Cabecera Municipal, Corregimiento de La Loma y el Corregimiento de Cuatro Vientos; los cuales se encuentran actualmente en trámite de inscripción ante el INVIMA.

## **TELEFONIA**

El servicio de telefonía fija o domiciliaria es prestado a través de la Empresa Nacional de Telecomunicaciones (Telecom), encargada de garantizar la calidad del servicio con atención al público en horarios de lunes a viernes de 8 a.m. a 12 m. y de 2 p.m. a 5 p.m. y sábado medio día de 8 a.m. a 12 m. En la actualidad contamos en la Cabecera municipal y los corregimientos con señal satelital de telefonía móvil COMCEL, MOVISTAR y TIGO.

## **INTERNET**

El porcentaje de personas que tienen conexión a Internet en la zona urbana es de 1.2%, en el corregimiento de La Loma es de aprox. del 1.5%. Existen 5 locales comerciales que prestan el servicio de Internet público. Las instituciones educativas el acceso a Internet es regular a través del programa de COMPARTEL, y para una población estudiantil de mas de 4000 estudiantes se cuenta con menos de 50 computadores con acceso a la red.

## **GAS NATURAL**

El Municipio esta a las espera de este servicio, comenzando con la acometida por el Corregimiento de la Loma. Los medios utilizados para cocinar los alimentos es por Carbón Vegetal, energía eléctrica y la mayoría de los hogares usan gas propano.

## COBERTURA DE SERVICIOS PUBLICOS

### COBERTURA DEL SERVICIO DE ACUEDUCTO, ALCANTARILADO Y ASEO MUNICIPIO DE EL PASO – CESAR.

MUNICIPIO Y/O CORREGIMIENTO	No DE VIVIENDAS	ACUEDUCTO					ALCANTARILLADO				
		No DE SUSCRIPTORES			COBERTURA		No DE SUSCRIPTORES			COBERTURA	
		No Sustr.	Urb	Rur	Urb	Rur	No Sustr.	Urb	Rur	Urb	Rur
<b>Cabecera Municipal</b>	<b>854</b>	<b>805</b>	<b>805</b>	<b>----</b>	<b>94%</b>	<b>----</b>		<b>638</b>		<b>74%</b>	<b>----</b>
<b>La Loma</b>	<b>1775</b>	<b>1700</b>	<b>----</b>	<b>1700</b>	<b>----</b>	<b>95%</b>	<b>1150</b>	<b>---</b>	<b>1150</b>	<b>----</b>	<b>64%</b>
<b>Cuatro Vientos</b>	<b>326</b>	<b>326</b>	<b>---</b>	<b>326</b>	<b>---</b>	<b>98%</b>	<b>0</b>	<b>---</b>	<b>0</b>	<b>98%</b>	<b>----</b>

## SECTOR SALUD

### SEGURIDAD SOCIAL EN SALUD

EL Municipio de El Paso tiene 17.394 personas afiliadas al Régimen Subsidiado, 6.560 al Régimen Contributivo y 3.398 Pobres vulnerables con Subsidio a la demanda.

Según el dato reportado por la oficina de SISBEN del municipio el comportamiento de la población afiliada al Sistema General de seguridad Social en Salud se refleja en el siguiente Cuadro:

Cuadro N° 1

MUNICIPIO	Población DANE Año 2007	Población Subsidiada 2007	Población Contributivo 2007	Población SISBEN Nivel I y II 2007
El Paso	27.458	17.394	6.411	22.923

FUENTE: DATOS OFICINA DE SISBEN 2007

Las Empresas Prestadoras de Servicio en Salud (EPS-S) que se encuentran en el Municipio son:

Cuadro N° 2

<b>EPS DEL REGIMEN SUBSIDIADO</b>	<b>No AFILIADOS</b>
SOLSALUD	7.434
EMDIS	6.421
BARRIOS UNIDOS	1.631
SALUD VIDA	2.012
<b>TOTAL</b>	<b>17.498</b>

Dentro de las EPS del Régimen Contributivo que se encuentran en el Municipio tenemos: Un total de 8384 y Activos 6.401 afiliados.

<b>EPS DEL REGIMEN SUBSIDIADO</b>	<b>No AFILIADOS</b>
HUMANAVIVIR	430
SALUD TOTAL	2.570
SEGURO SOCIAL	177
SALUCOOP	2.699
COOMEVA	177
SOLSALUD	140
SALUD VIDA	190
SEGURO SOCIAL	177
FAMISANAR	2
<b>TOTAL</b>	<b>6.562</b>

## PRESTACION DE LOS SERVICIOS DE SALUD



La Prestación de los Servicios de Salud en cuanto a la parte Publica se brindan a través del Hospital Hernando Quintero Blanco primer nivel y baja complejidad, el cual esta ubicado en la Cabecera Municipal, un Centro Materno ubicado en el Corregimiento de La Loma y con Cuatro (4) Puestos de Salud ubicados en los Corregimientos de Cuatro Vientos, El Vallito, El Carmen y Potrerillo. El servicio que se brinda al régimen contributivo es solo urgencia.

En cuenta a la parte privada el municipio cuenta con la IPS Mary Bau ubicado en el corregimiento de la Loma y en la Cabecera Municipal contamos con un consultorio Odontológico, un consultorio Médico y un Laboratorio Clínico.

### PERFIL EPIDEMIOLOGICO

#### MORBILIDAD GENERAL POR CONSULTA EXTERNA MUNICIPIO DE EL PASO 2007

ORDEN	CAUSA	Nº CASOS	%
1	INFECCION RESPIRATORIA AGUDA	9.221	12.21
2	INFECCION DE VIAS URINARIA	2932	3.884
3	ENFERMEDAD DIARREICA AGUDA	2598	3.441
4	FIEBRE NO ESPECIFICADA	2517	3.334
5	VAGINOSIS	2231	2.955
6	HIPERTENSION ARTERIAL	2072	2.745
7	HIPERCOLESTOREMIA	1911	2.531
8	PARASITOSIS INTESTINAL	1906	2.525
9	DERMATITIS	1876	2.485
10	CEFALEA	1866	2.472

FUENTE: ESTADISTICA HOSPITAL HERNANDO QUINTERO BLANCO 2007.



**MORBILIDAD POR CONSULTA EXTERNA EN MENORES DE UN AÑO.**

<b>ORDEN</b>	<b>CAUSA</b>	<b>Nº CASOS</b>	<b>%</b>
1	INFECCION RESPIRATORIA AGUDA	2913	26.3
2	ENFERMEDAD DIARREICA AGUDA	874	7.88
3	FIEBRE NO ESPECIFICADA	652	5.88
4	PARASITOSIS INTESTINAL	202	1.82
5	DERMATITIS	163	1.47
6	INFECCION URINARIA	105	0.95

FUENTE: ESTADÍSTICA HOSPITAL HERNANDO QUINTERO BLANCO 2007.

**MORBILIDAD POR CONSULTA EXTERNA EN MENORES DE 1 A 4 AÑOS**

<b>ORDEN</b>	<b>CAUSA</b>	<b>Nº CASOS</b>	<b>%</b>
1	INFECCION RESPIRATORIA AGUDA	1964	25
2	FIEBRE NO ESPECIFICADA	498	6.2
3	PARASITOSIS INTESTINAL	336	4.2
4	ENFERMEDAD DIARREICA AGUDA	279	3.5
5	PIODERMA	158	2
6	DERMATITIS	133	1.7

FUENTE: ESTADÍSTICA HOSPITAL HERNANDO QUINTERO BLANCO 2007.

**MORBILIDAD POR CONSULTA EXTERNA EN MENORES DE 5 A 14 AÑOS**

<b>ORDEN</b>	<b>CAUSA</b>	<b>Nº CASOS</b>	<b>%</b>
1	INFECCION RESPIRATORIA AGUDA	1746	15.1
2	PARASITOSIS INTESTINAL	879	7.6
3	FIEBRE	697	6.0
4	ANEMIA	372	3.2
5	ENFERMEDAD DIARREICA AGUDA	305	2.6
6	INFECCION URINARIA	304	2.6

FUENTE: ESTADÍSTICA HOSPITAL HERNANDO QUINTERO BLANCO 2007.

**MORBILIDAD EN SEXO MASCULINO POR CONSULTA EXTERNA EN LAS EDADES DE 15 A 44 AÑOS**

<b>ORDEN</b>	<b>CAUSA</b>	<b>Nº CASOS</b>	<b>%</b>
1	DERMATITIS	1084	13
2	INFECCION RESPIRATORIA AGUDA	645	7.7
3	ENFERMEDAD DIARREICA AGUDA	363	4.3
4	HIPERTENSION ARTERIAL	311	3.7
5	CEFALEA	302	3.6

FUENTE: ESTADÍSTICA HOSPITAL HERNANDO QUINTERO BLANCO 2007.

**MORBILIDAD EN SEXO FEMENINO POR CONSULTA EXTERNA EN LAS EDADES DE 15 A 44 AÑOS**

<b>ORDEN</b>	<b>CAUSA</b>	<b>Nº CASOS</b>	<b>%</b>
1	VAGINOSIS	1933	9
2	INFECCION URINARIA	1742	8.1
3	ENFERMEDAD RESPIRATORIA AGUDA	1257	5.9
4	CEFALEA	930	4.3
5	DOLOR ABDOMINAL	900	4.2

**FUENTE: ESTADÍSTICA HOSPITAL HERNANDO QUINTERO BLANCO 2007.**

**MORBILIDAD POR CONSULTA EXTERNA EN LAS EDADES 45 A 59 AÑOS**

<b>ORDEN</b>	<b>CAUSA</b>	<b>Nº CASOS</b>	<b>%</b>
1	HIPERTENSION ARTERIAL	665	8.1
2	HIPERCOLESTEROLEMIA	665	8.1
3	ENFERMEDAD RESPIRATORIA AGUDA	424	5.2
4	LUMBAGO	330	4
5	INFECCION URINARIA	316	2.4

**FUENTE: ESTADÍSTICA HOSPITAL HERNANDO QUINTERO BLANCO 2007.**

**MORBILIDAD POR CONSULTA EXTERNA EN LAS EDADES DE 60 Y MAS AÑOS**

<b>ORDEN</b>	<b>CAUSA</b>	<b>Nº CASOS</b>	<b>%</b>
1	HIPERTENSION ARTERIAL	1021	14
2	IHIPERCOLESTOREMIA	1021	14
3	ENFERMEDAD RESPIRATORIA AGUDA	272	3.7
4	INFECCION URINARIA	223	3
5	LUMBAGO	203	2.7

**FUENTE: ESTADÍSTICA HOSPITAL HERNANDO QUINTERO BLANCO 2007**

**ANÁLISIS DE MORBILIDAD GENERAL**

De acuerdo a los datos entregados por la oficina de Estadística de la Empresa Social del Estado "Hospital Hernando Quintero Blanco" de El Paso Cesar del año 2007, la Infección Respiratoria Aguda ha sido la principal causa de Morbilidad y evento más consultado por medicina general en los grupos menores de un año, de 1 a 4 años y de 5 a 14 años; siendo la segunda causa en la población de sexo masculino 15 a 44 años y la tercera causa en las población de sexo femenino de 15 a 44 ,en las edades de 45 a 59 años y en las edades de 60 y más años.

En general estos procesos se deben en parte a la consecuencia de los cambios climáticos en que se vive en esta región del Cesar y la contaminación que arroja la explotación de la mina de Carbón, el número de casos presentes supera el total de la población certificada por el DANE caso atribuible a la exagerada población flotante en que están sometidos los Corregimientos de la Loma

y Cuatro Vientos; Además a esto se asocian las condiciones regulares de vivienda, como poca ventilación, hacinamiento, desnutrición entre otros.

En el grupo de 1 a 4 y de 5 a 14 años en segunda y tercera causa en consulta externa con una tasa de incidencia en Parasitosis Intestinal con un numero de casos de 336 y 879 con porcentajes del 4.2 y 7.6% y en menor proporción se encuentran las patologías como Fiebre, Anemia, Enfermedad Diarreica Aguda, Infección Urinaria, Piodermia y Dermatitis.

En los grupos de 15 a 44 sigue predominando la patologías que afectan el son Vaginosi y Dermatitis ocupando el primer lugar en consulta dentro de este rango de con una tasa de de 1084 y 1933 con porcentajes del 13 y 9%, y en menor proporción se encuentran las patologías como Cefalea, Enfermedad Diarreica Aguda, Infección Urinaria. Hipertensión Arterial y Dolor Abdominal.

En los grupos de 45 a 59y de 60 años y más, Hipertensión Arterial con una alta tasa de incidencia de 665 y 1021con un porcentaje del 8.1 y 14% ocupando el primer lugar, siendo esto consecuencia de la mala Nutrición, el Sedentarismo además del estrés que produce la situación social del País como falta de empleo, crisis económica que afecta directa o indirectamente a lo población en general. Las patologías que le siguen a este grupo de edad con menor porcentaje estás el Hipocolesterolemia, Enfermedad Respiratoria Aguda, Lumbago e Infección Urinaria.

## **ANÁLISIS DE MORBILIDAD GENERAL**

De acuerdo a los datos entregados por la oficina de Estadística de la Empresa Social del Estado “Hospital Hernando Quintero Blanco” de El Paso Cesar del año 2007,la

Infección Respiratoria Aguda ha sido la principal causa de Morbilidad y evento más consultado por medicina general en los grupos menores de un año , de 1 a 4 años y de 5 a 14 años; siendo la segunda causa en la población de sexo masculino 15 a 44 años y la tercera causa en las población de sexo femenino de 15 a 44 ,en las edades de 45 a 59 años y en las edades de 60 y más años.

En general estos procesos se deben en parte a la consecuencia de los cambios climáticos en que se vive en esta región del Cesar y la contaminación que arroja la explotación de la mina de Carbón, el número de casos presentes supera el total de la población certificada por el DANE caso atribuible a la exagerada población flotante en que están sometidos los Corregimientos de la Loma y Cuatro Vientos; Además a esto se asocian las condiciones regulares de vivienda, como poca ventilación, hacinamiento, desnutrición entre otros.

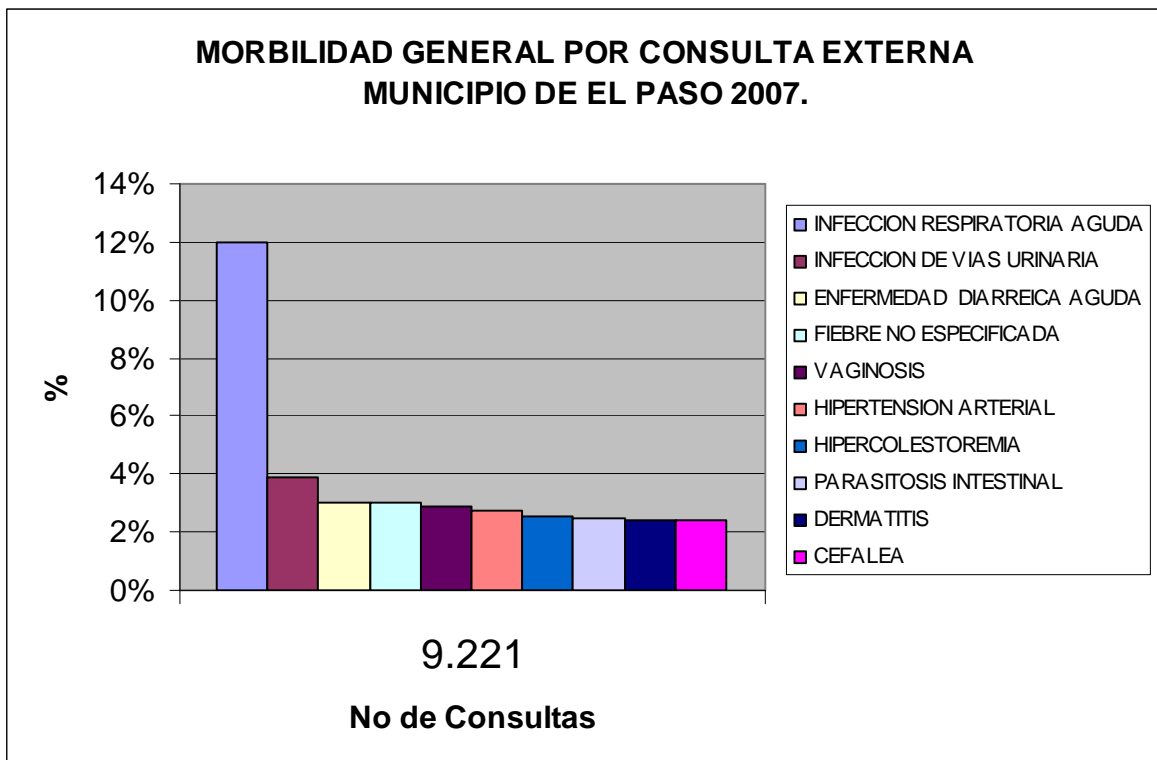
En el grupo de 1 a 4 y de 5 a 14 años en segunda y tercera causa en consulta externa con una tasa de incidencia en Parasitosis Intestinal con un numero de casos de 336 y 879 con porcentajes del 4.2 y 7.6% y en menor proporción se encuentran las patologías como Fiebre, Anemia, Enfermedad Diarreica Aguda, Infección Urinaria, Piodermia y Dermatitis.

En los grupos de 15 a 44 sigue predominando la patologías que afectan el son Vaginosi y Dermatitis ocupando el primer lugar en consulta dentro de este rango de con una tasa de de 1084 y 1933 con porcentajes del 13 y 9%, y en menor

proporción se encuentran las patologías como Cefalea, Enfermedad Diarreica Aguda, Infección Urinaria. Hipertensión Arterial y Dolor Abdominal.

En los grupos de 45 a 59y de 60 años y más, Hipertensión Arterial con una alta tasa de incidencia de 665 y 1021 con un porcentaje del 8.1 y 14% ocupando el primer lugar, siendo esto consecuencia de la mala Nutrición, el Sedentarismo además del estrés que produce la situación social del País como falta de empleo, crisis económica que afecta directa o indirectamente a lo población en general. Las patologías que le siguen a este grupo de edad con menor porcentaje estás el Hipercolesterolemia, Enfermedad Respiratoria Aguda, Lumbago e Infección Urinaria.

## GRAFICAS



**INCIDENCIA DE ENFERMEDADES SUJETAS A VIGILANCIA  
EPIDEMIOLOGICA 2007.**

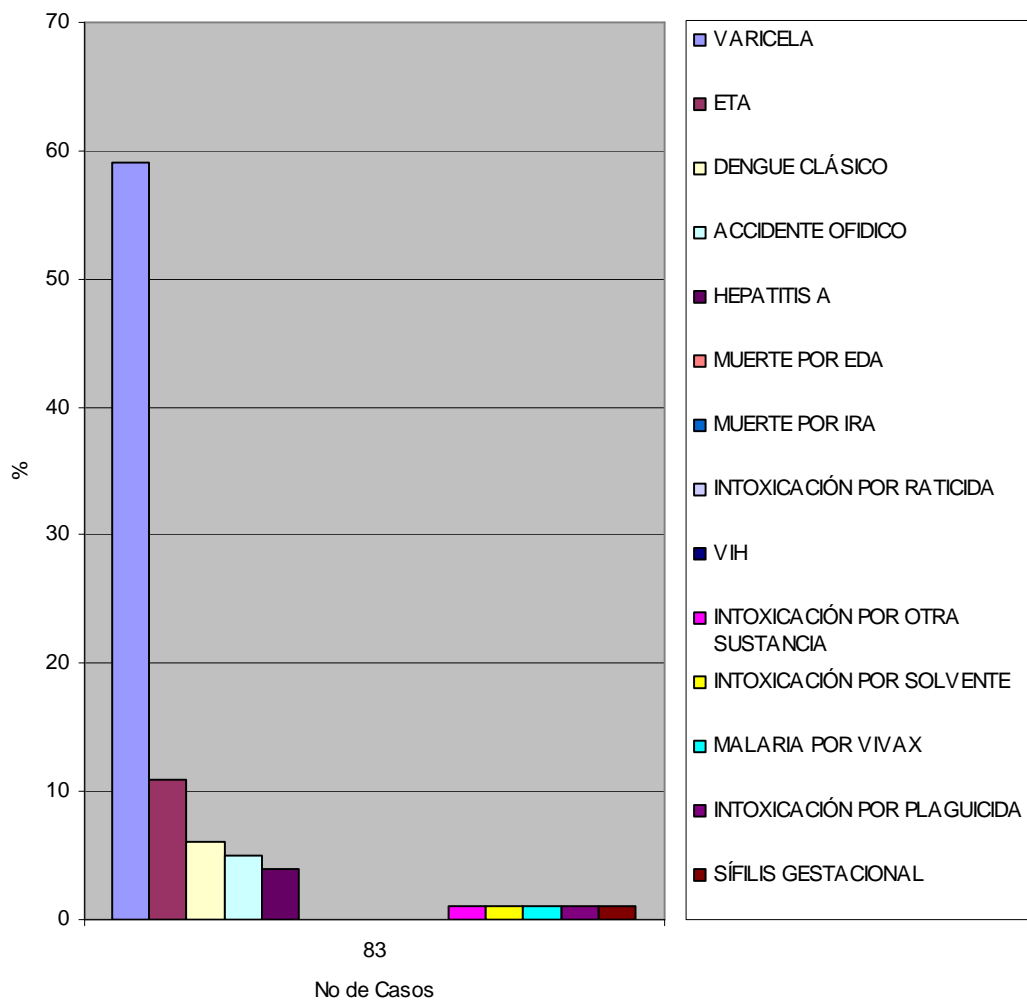
<b>No</b>	<b>EVENTO</b>	<b>No CASOS</b>	<b>%</b>
1	VARICELA	49	59
2	ETA	9	11
3	DENGUE CLÁSICO	5	6
4	ACCIDENTE OFIDICO	4	5
5	HEPATITIS A	3	4
6	MUERTE POR EDA	2	2.4
7	MUERTE POR IRA	2	2.4
8	INTOXICACIÓN POR RATICIDA	2	2.4
9	VIH	2	2.4
10	INTOXICACIÓN POR OTRA SUSTANCIA	1	1
11	INTOXICACIÓN POR SOLVENTE	1	1
12	MALARIA POR VIVAX	1	1
13	INTOXICACIÓN POR PLAGUICIDA	1	1
14	SÍFILIS GESTACIONAL	1	1
	<b>TOTAL</b>	<b>83</b>	<b>100</b>

**FUENTE: ESTADISTICA OFICINA VIGILANCIA EN SALUD PÚBLICA 2007.**

Las Enfermedades de interés en Salud Pública que se presentaron con mayor incidencia en el año 2007 fue Varicela representada en un 59%, seguidamente se encuentra las Enfermedades Transmitidas por alimentos con un 11%; el Dengue clásico, las Muerte por EDA, IRA, Intoxicación por Raticida y VIH se presentaron en un 2.4% y la Intoxicación por otra sustancia, solventes, Plaguicidas, Malaria por vivax y Sífilis Gestacional se presentaron en 1%.

**GRAFICAS**

INCIDENCIA DE ENFERMEDADES SUJETAS A VIGILANCIA EPIDEMIOLOGICA 2007.



## COBERTURAS DE VACUNACION 2007



COBERTURA IDEAL: 94.5%

BIOLOGICO	COBERTURA ALCANZADA
POLIO	95%
PENTAVALENTE	95%
TRIPLE VIRAL	95%
BCG	95%
HEPATITIS B	95%

**FUENTE: ESTADISTICA OFICINA VIGILANCIA EN  
SALUD PÚBLICA 2007.**

El municipio de El Paso – Cesar, para el año 2007 alcanzó las coberturas en BCG y en los demás biológicos: (polio, pentavalente, triple viral y hepatitis B) y dichas coberturas se mantienen útiles, gracias al apoyo de la secretaria de salud municipal y Vigilancia en salud pública; y al arduo trabajo del equipo PAI de la ESE.

**MORTALIDAD GENERAL DE EL MUNICIPIO DE EL PASO AÑO 2007.**

ORDEN	CAUSAS	Nº CASOS	%
1	MUERTE VIOLENTA (HPAF) + SHOCK HIPOVOLEMICO	8	33.2
2	CRISIS HIPERTENSIVA, INFARTO AGUDO MIOCARDIO.	4	16.6
3	SUMERSION ASFIXIA MECANICA INSU RESP. AGUDA HIPOXIA	3	12.5
4	ACCIDENTE DE TRANSITO, POLITRAUMATISMO	3	12.5
5	SINDROME BRONCO OBSTRUCTIVO	3	12.5
6	PAROCARDIORESPIRATORIO HIPOXIA CEREBRAL SEVERA	2	8.33
7	INSUFICIENCIA RESPIRATORIA AGUDA	2	8.33
8	CANCER CERVICAL, METASTASIS	2	8.33
9	HIPERTENSION CONGESTIVA	2	8.33
10	ENFERMEDAD DIARREICA AGUDA	2	8.33

FUENTE: ESTADÍSTICA HOSPITAL HERNANDO QUINTERO BLANCO 2007.

Las causas más notorias de mortalidad en el Municipio de El Paso – Cesar son las muertes violentas representándose en un 33.2 % y afectando en su gran mayoría a la población de 15 - 44 años con un 29%, en segunda causa se encuentra la Crisis Hipertensiva con un 16.6% divididos los valores en las poblaciones de 45 a 59 años y en los de 60 y más. Y en la población infantil la causa de mortalidad fue la Enfermedad Diarreica Aguda con un 8.3% en la población menor de un año y en los de 1 a 4 años.

#### MORTALIDAD POR GRUPO ETAREO

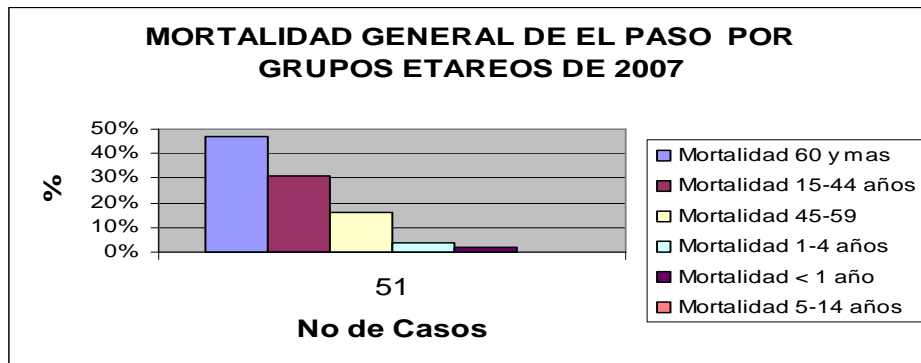
ORDEN	GRUPO DE EDAD	Nº CASO	PORCENTAJE
1	Mortalidad < 1 año	1	2%
2	Mortalidad 1-4 años	2	4%
3	Mortalidad 5-14 años	0	0%
4	Mortalidad 15-44 años	16	31%
5	Mortalidad 45-59	8	16%
6	Mortalidad 60 y mas	24	47%
	<b>TOTAL</b>	<b>51</b>	<b>100%</b>

FUENTE: ESTADÍSTICA HOSPITAL HERNANDO QUINTERO BLANCO 2007.

Durante El año 2007 teniendo en cuenta la población por grupos de edad se observa que en los grupos: de 5 a 14 años no se presentaron defunciones, relación al total de casos; en los grupos de edades de 15 a 44 y de 60 años y más fue donde se presentaron la tasa de Mortalidad mas alta con dieciséis (16) y veinticuatro (24) defunciones con unos porcentajes del 31 y 47%.



## GRAFICAS



## PARTOS ATENDIDOS

PROCEDENCIA	PARTOS ATENDIDOS	%
H.H.Q.B	98	34.5 %
CMI La Loma	186	65.5 %
<b>TOTAL</b>	<b>284</b>	<b>100 %</b>

FUENTE: Estadística Hospital Hernando Quintero Blanco 2007.

## TASA GENERAL DE FECUNDIDAD: 12.4%

En la Empresa Social del Estado de El Paso Cesar fueron atendidos en el año 2007 un total de 284 partos, encontrándose 4 gestantes de 10 a 14 años, 280 gestantes entre 15-44 años, lo que indica que el porcentaje de adolescentes embarazadas es alto, en cuanto al total de gestantes. parte de los 284 partos vaginales atendidos en la ESE, se realizaron 57 remisiones al 2º Nivel de Complejidad por Diagnostico Ginecobstétrico en las siguientes edades:

## REMISIONES GINECOBSTETRICO PARA POSIBLE CESAREA.

No	EADAES	No de Remisiones
1	De 10 a 15 años	5
2	De 16 a 20 años	17
3	De 21 a 30 años	31
4	De 31 a 40 años	4
<b>TOTAL</b>		<b>57</b>

FUENTE: Estadística Hospital Hernando Quintero Blanco 2007.

**ACTIVIDADES DE PROMOCION Y PREVENCION DE EL MUNICIPIO DE EL PASO CESAR 2007.**

<b>PROGRAMA DETECCION DE ALTERACIONES EN EL EMBARAZO</b>		<b>Nº DE PARTOS INSTITUCIONALES</b>		<b>PROGRAMA DETECCION TEMPRANA DE ALTERACIONES EN EL NIÑO. ( crecimiento y desarrollo)</b>	
<b>ENF</b> 823	<b>MED</b> 2696	<b>CMI</b> 186	<b>HHQB</b> 98	<b>ENF</b> 5566	<b>MED</b> 1260

FUENTE: ESTADÍSTICA HOSPITAL HERNANDO QUINTERO BLANCO 2007.

<b>PROGRAMA PLANIFICACION FAMILIAR</b>		<b>PROGRAMA DETECCION TEMPRANA DE ALTERACIONES EN EL ADOLESCENTE</b>		<b>PROGRAMA HIPERTENSION ARTERIAL</b>	
<b>ENF</b> 3164	<b>MED</b> 390	<b>ENF</b> 55	<b>MED</b> 434	<b>ENF</b> 1	<b>MED</b> 1344

FUENTE: ESTADÍSTICA HOSPITAL HERNANDO QUINTERO BLANCO 2007.

<b>ATENCION ADULTO MAYOR</b>	<b>CITOLOGIA VAGINAL</b>
<b>MED</b> 312	1738

FUENTE: ESTADÍSTICA HOSPITAL HERNANDO QUINTERO BLANCO 2007.

En los programas de promoción y prevención para el año 2007 solo fue alcanzado un porcentaje adecuado del 80%; sin embargo las coberturas han aumentado en un 95% para todos los programas.

**INCIDENCIA DE ENFERMEDADES DE TRANSMISION SEXUAL**

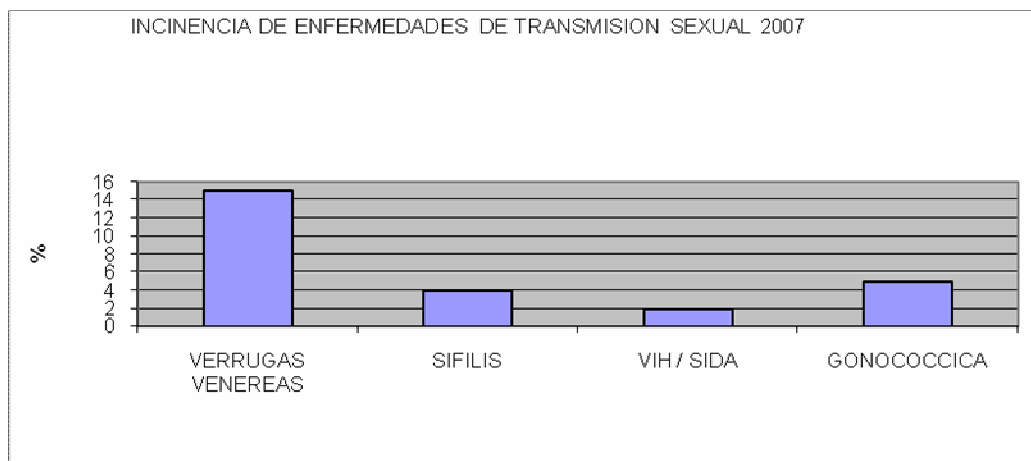
<b>NOMBRE DE LA ENFERMEDAD</b>	<b>Nº CASOS</b>
HERPES ZOSTER	0
VERRUGAS BENEREAS	15

SIFILIS	4
VIH / SIDA	2
GONOCOCCICA	5

FUENTE: ESTADÍSTICA HOSPITAL HERNANDO QUINTERO  
BLANCO 2007

A través de los programas de Promoción y Prevención que se desarrollan en el Hospital Hernando Quintero Blanco, el proyecto de salud sexual y reproductiva a través del PAB, se realizan actividades educativas y brigadas de salud con el fin de minimizar la presencia de estas enfermedades.

### GRAFICO



### PERFIL EDUCATIVO

EL Municipio de el Paso cuenta con tres (3) Instituciones Educativas las cuales funcionan como núcleos; cada una tiene sus sedes ubicados así:

En la Cabecera Municipal contamos con la Institución Nacionalizado de El Paso atendido por un Rector, tres coordinadores y tiene un promedio de 1449 estudiantes divididos en los niveles de Preescolar, Básica Primaria, Básica Secundaria, Media Vocacional y CAFAN.

<b>INSTITUCION NACIONALIZADO DE EL PASO</b>	<b>TOTAL</b>
<b>SEDES</b>	<b>1.449 Estudiantes</b>
Escuela Urbana Santa Rosa de Lima	
Escuela Municipal Sabanitas	
Escuela Municipal Santa Bárbara	
Escuela Municipal Ángel Martín Flores Campo	

FUENTE: OFICINA SECRETARIA DE EDUCACIÓN MUNICIPAL

En el Corregimiento de Cuatro Vientos contamos con la Institución Educativa Octavio Mendoza Duran atendido por un Rector ,2 Coordinadores y tiene un promedio de 1.319 estudiantes divididos en los niveles de Preescolar, Básica Primaria, Básica Secundaria, Media Vocacional y CAFAN :

<b>INSTITUCION OCTAVIO MENDOZA DURAN</b>	<b>TOTAL</b>
<b>SEDES</b>	<b>1.319 Estudiantes</b>
Escuela Nueva La Esperanza	
Escuela Nueva La Estación	
Escuela Nueva El Vallito	
Escuela Nueva San Ángel	
Escuela Nueva Mata de Indio	
Escuela Nueva Guayacán 1	
Escuela Nueva Guayacán 2	

FUENTE: OFICINA JEFE DE NUCLEO 2007

En el Corregimiento de La Loma se encuentra la Institución Educativa Benito Ramos Trespalcacios atendido por un Rector, 5 Coordinadores y tiene un promedio de 3.998 estudiantes divididos en los niveles de Preescolar, Básica Primaria, Básica Secundaria, Media Vocacional y CAFAM:

<b>INSTITUCION BENITO RAMOS TRESPALACIOS</b>	<b>TOTAL</b>
<b>SEDES</b>	<b>3.998 Estudiantes</b>
Escuela Nueva El Cruce	
Escuela Rural Mixta No 2	
Concentración Valentín Manjares	
Escuela Nueva Plan Bonito	
Escuela Nueva El Vallito	

Escuela Nueva Centro América	
------------------------------	--

FUENTE: OFICINA JEFE DE NUCLEO 2007

Además el Municipio cuenta con dos (2) Centros Educativos, los cuales uno de ellos funciona como núcleos; y tiene sus sedes ubicados así:

En el Corregimiento de el Carmen se encuentra el Centro Educativo El Carmen, atendido por un Director y cuenta aproximadamente con 369 estudiantes divididos en los niveles de Preescolar y Básica Primaria.

<b>CENTRO EDUCATIVO EL CARMEN</b>	<b>TOTAL</b>
<b>SEDES</b>	<b>369 Estudiantes</b>
Escuela Nueva Puente Canoa	
Escuela Nueva Casa de Zinc	
Escuela Nueva Repelón	
Escuela Nueva el Amparo	
Escuela Nueva el Manantial	
Escuela Nueva La Sabina	
Escuela Nueva Los Olivos	

FUENTE: OFICINA JEFE DE NUCLEO 2007

Y en el Corregimiento de Potrerillo se encuentra el Centro Educativo Potrerillo atendido por un Director y cuenta con 311 estudiantes divididos en los niveles de Preescolar y Básica Primaria.

<b>CENTRO EDUCATIVO POTRERILLO</b>	<b>TOTAL</b>
Preescolar y Básica Primaria.	<b>311 Estudiantes</b>

FUENTE: OFICINA JEFE DE NUCLEO 2007

### **HOGARES DE BIENESTAR**

El municipio de El Paso cuenta con 63 HCB; con un total de 819 usuarios, Además cuenta con 22 Hogares FAMI con 286 usuarias.

<b>No</b>		<b>No HCB</b>	<b>No Hogares FAMI</b>
1	EL PASO	13	9
2	LA LOMA	24	6
3	CUATRO VIENTOS	6	2
4	EL VALLITO	3	1

5	POTRERILLO	4	2
6	PUENTE CANOA	8	1
7	EL CARMEN	2	1
8	EL AMPARO	1	0
9	EL OLIVO	1	0
10	GUAYACAN	1	0
TOTAL		63	22

FUENTE: OFICINA INSTITUTO COLOMBIANO DE BIENESTRA FAMILIAR  
CENTRO ZONAL CHIRIGUANA

## FAMILIAS EN ACCION

En el Municipio de El Paso contamos con el Programa Familia En Acción con 2.134 beneficiarias distribuidas de la Siguiete manera:

	No de Beneficiarios
La Loma	1.124
El Paso	433
Cuatro Vientos	227
El Vallito	56
Guayacán	22
Casa de Zinc	18
EL Amparo	25
Tio Pacho	18
El Carmen	58
Plan Bonito	19
Potreriillo	134
<b>TOTAL</b>	<b>2.134</b>

## PRIMERAS CAUSAS POR MORBILIDAD SENTIDA

### CONCERTACIÓN CON LA COMUNIDAD

ORDEN	ENFERMEDAD	POSIBLES CAUSAS	POSIBLES SOLUCIONES
1	ENFERMEDAD DIARREICA AGUDA	<ul style="list-style-type: none"> <li>▪ Falta de relleno sanitario y de conexiones al alcantarillado</li> <li>▪ No potabilizacion de</li> </ul>	<ul style="list-style-type: none"> <li>▪ Educar a la población sobre los estilos y hábitos de vida saludables.</li> <li>▪ Em prender acciones</li> </ul>

		agua <ul style="list-style-type: none"> <li>▪ Contaminación del medio ambiente.</li> </ul>	educativas para enseñar la potabilización del agua y conexiones al alcantarillado. <ul style="list-style-type: none"> <li>▪ Implementar estrategias que permitan disminuir la presencia de estas enfermedades.</li> </ul>
2	INFECCION RESPIRATORIA AGUDA	<ul style="list-style-type: none"> <li>▪ Hacinamiento.</li> <li>▪ Cambios bruscos de temperatura</li> <li>▪ Contaminación ambiental</li> </ul>	
3	BROTOS Y RASQUIÑAS EN LA PIEL	<ul style="list-style-type: none"> <li>▪ Falta de agua potable</li> <li>▪ Contaminación ambiental</li> <li>▪ Aguas estancadas</li> </ul>	
4	CONTAMINACION AUDITIVA	<ul style="list-style-type: none"> <li>▪ Demasiado tráfico de tractomulas y transporte férreo</li> </ul>	
5	ACCIDENTES DE TRANSITO	<ul style="list-style-type: none"> <li>▪ Falta de señalización</li> <li>▪ Conductores que conducen con altas velocidades</li> </ul>	

## MORTALIDAD SENTIDA DEL MUNICIPIO

### CONCERTACION CON LA COMUNIDAD

ORDEN	CAUSA DE MUERTE	POSIBLES CAUSAS
1	HIPERTENSION ARTERIAL INFARTO	<ul style="list-style-type: none"> <li>▪ Falta de conciencia hacia la enfermedad.</li> </ul>
2	ENFERMEDAD DIARREICA AGUDA	<ul style="list-style-type: none"> <li>▪ Estrés</li> <li>▪ Alimentación inadecuada</li> </ul>
3	INFECCION RESPIRATORIA AGUDA	<ul style="list-style-type: none"> <li>▪ Falta de agua potable y saneamiento básico</li> </ul>
4	ACCIDENTE DE TRANSITO	<ul style="list-style-type: none"> <li>▪ Demasiado tráfico,</li> </ul>

5	CANCER DE CUELLO UTERINO Y DE PROSTATA	conducir a altas velocidades y en condiciones no permitidas
---	---	--

## **EJES PROGRAMATICOS**

### **ASEGURAMIENTO**

La seguridad social tiene por objeto garantizar el derecho que tienen las personas y la comunidad para obtener una mejor calidad de vida, para que ésta no se afecte por problemas de salud mediante servicios de salud mediante servicios de salud.

El Municipio de El Paso – Cesar cuenta con una población de: 27.458 Habitantes según población DANE de los cuales 17498 se encuentran afiliados al régimen subsidiado, 6562 pertenecen al Contributivo y 3398 Población Vinculada.

La línea base de cobertura de régimen subsidiado es de 83%, Dentro de las metas de producto para el cuatrenio se tiene aumentar la afiliación en un 90%, es decir aumentar un 7%.

### **PRESTACIÓN Y DESARROLLO DE SERVICIOS DE SALUD**

La prestación de los servicios de salud, está a cargo de la entidad pública ubicada en la cabecera municipal E.S.E HOSPITAL HERNANDO QUINTERO BLANCO Primer Nivel y Baja Complejidad de atención el cual presta el 100% del servicio hospitalario, un Centro Materno Infantil en el corregimiento de La Loma y un (1) Puesto de Salud ubicado en los Corregimientos de Potrerillo, Cuatro Vientos, El Carmen y El Vallito cuentan con capacidad Técnica Científica, financiera e instalaciones físicas adecuadas que permiten una buena prestación de los servicios de salud.

Dentro de las metas de productos del cuatrenio es tener una oportuna prestación de servicios de salud, garantizar el talento humano calificado y desarrollar estrategias para lograr la eficiencia en la sostenibilidad financiera.

El HOSPITAL HERNANDO QUINTERO BLANCO, ofrece los siguientes servicios:

- ☀ Urgencias 24 Horas.
- ☀ Consulta Externa.



- ☀ Hospitalización
- ☀ Odontología.
- ☀ Laboratorio Clínico.
- ☀ Fisioterapia
- ☀ Trabajo Social
- ☀ 1 Sala de Rayos X
- ☀ Vacunación
- ☀ Atención de parto
- ☀ Programas de Promoción y Prevención
- ☀ Programas médicos especiales
- ☀ Saneamiento Básico
- ☀ Ambulancia 24 Horas

Los servicios de segundo nivel se prestan en el Hospital Regional San Andrés de Chiriguana y los servicios de tercer y cuarto nivel se prestan en el Hospital Rosario Pumarejo de López.

## **SALUD PÚBLICA**

De conformidad con los registros consultados con la IPS pública del municipio el HOSPITAL HERNANDO QUINTERO BLANCO, los datos estadísticos que nos permite visualizar los casos de morbilidad por consulta externa presentados durante el año 2007 es el siguiente:

**INCIDENCIA DE ENFERMEDADES SUJETAS A VIGILANCIA  
EPIDEMIOLOGICA 2007.**

<b>No</b>	<b>EVENTO</b>	<b>No CASOS</b>	<b>%</b>
1	VARICELA	49	59
2	ETA	9	11
3	DENGUE CLÁSICO	5	6
4	ACCIDENTE OFIDICO	4	5
5	HEPATITIS A	3	4
6	MUERTE POR EDA	2	2.4
7	MUERTE POR IRA	2	2.4
8	INTOXICACIÓN POR RATICIDA	2	2.4
9	VIH	2	2.4
10	INTOXICACIÓN POR OTRA SUSTANCIA	1	1
11	INTOXICACIÓN POR SOLVENTE	1	1
12	MALARIA POR VIVAX	1	1
13	INTOXICACIÓN POR PLAGUICIDA	1	1
14	SÍFILIS GESTACIONAL	1	1
	<b>TOTAL</b>	<b>83</b>	<b>100</b>

**FUENTE: ESTADISTICA OFICINA VIGILANCIA EN SALUD PÚBLICA 2007.**

### **DESCRIPCIÓN DEL SISTEMA DE VIGILANCIA EN SALUD PÚBLICA**

En el municipio se desarrolla el sistema de vigilancia bajo un sistema organizacional (SIVIGILA) integrado y continuo de observación, investigación, recolección, procesamiento, análisis, evaluación, y divulgación de la información sobre eventos en salud, con el fin de orientar las acciones y las políticas de Salud Pública. Para la evaluación de la situación de salud del municipio se definen las prioridades en salud pública cuantificando el evento estudiado a través de las visitas de campo y seguimiento de casos.

### **PROMOCION SOCIAL**

En el Municipio de El Paso - Cesar se realizan actividades de promoción de la salud y Prevención de los Riesgos en todos los grupos poblacionales, con el objetivo de fomentar las capacidades y generar en los individuos las oportunidades para mejorar su estado de salud y calidad de vida.

## **PREVENCIÓN, VIGILANCIA Y CONTROL DE RIESGOS PROFESIONALES**

La salud de los trabajadores es el pilar fundamental para el desempeño de sus actividades cotidianas, acompañadas de un nivel de seguridad óptimo que permita la minimización de los riesgos de enfermar o morir a causa de enfermedad profesional o accidentes ocupacionales.

Se hace necesario el fortalecimiento Interinstitucional de este eje en el: HOSPITAL HERNANDO QUINTERO BLANCO, Alcaldía Municipal, Instituciones educativas, empresas mineras y el sector Formal e Informal del Municipio.

## **PREVENCIÓN, VIGILANCIA Y CONTROL DE EMERGENCIAS Y DESASTRES**

En la búsqueda de un método que responda a las diferentes realidades del territorio del Municipio de El Paso – Cesar levantamos un plan sujeto a un programa de unas acciones que nos permitan afrontar las contingencias que desencadenan la prevención y atención de desastres conforme a las eventualidades y amenazas potenciales y eminentes que se derivan del accidente geográfico, cambios climáticos, como también el compromiso humano y el principal actor del desequilibrio ecológico el cual es sujeto protagónico en el proceso participativo que busca la fortaleza colectiva apuntando hacia unas soluciones de corto, mediano y largo plazo, que auspicia la verdadera prevención y atención de emergencias dentro del Municipio.

### **EMERGENCIA:**

En nuestro plan de prevención y atención de desastre podemos identificar la amenaza mas grave que afectarían nuestra población, el represamiento del río ariguaní con las aguas lluvias de las sabanas comunales y el desbordamiento del río Cesar ubicado en la troncal del caribe en zonas cercanas a la cabecera Municipal que ocasionaría avalancha.

### **AREAS INSTITUCIONALES:**

Hay una área de urgencia en el Hospital local unos albergues temporales escuelas y colegios, iglesias, biblioteca y un parque.

### **LOGISTICA:**

Existe un solo mecanismo previamente constituido que se denomina comité de prevención y atención de desastre mediante el cual se articula el accionar interinstitucional intersectorial y comunitario.

**UNIDAD ORGANIZATIVA:**

El Municipio de El Paso – Cesar cuenta con un Comité de Atención y Prevención de Emergencia y Desastre constituidos por los siguientes miembros, el Alcalde Municipal, quien lo preside, el Secretario de Planeación quien lo coordina, la Secretaria de Salud Municipal, el Gerente del Hospital, el Comandante de la Policía, el Secretario de Asuntos Internos, el Personero Municipal, un Representante de la Comunidad, dos representantes de los Concejales.