


2012

Plan De Acción Territorial Para La Prevención, Atención, Asistencia Y Reparación Integral De Las Víctimas Del Conflicto Armado Interno Colombiano




RAGONVALIA NORTE DE SANTANDER

OMAR ADRIAN OCHOA VALDERRAMA
ALCALDE 2012 - 2015

 REPÚBLICA DE COLOMBIA DEPARTAMENTO NORTE DE SANTANDER MUNICIPIO DE RAGONVALIA ALCALDÍA	PLAN DE ACCIÓN TERRITORIAL PAT	Código: GP-F-02 V.00	
		Fecha de Actualización 01/07/2009	Página 2 de 47

**Plan de Acción Territorial para la prevención, atención, asistencia y
Reparación Integral de las víctimas del conflicto armado interno
colombiano**

	PÁG.
PARTE I: CONTEXTO GENERAL	3
1. CARACTERIZACIÓN LOCAL	3
1.1. GENERALIDADES	3
1.2. DESCRIPCIÓN DE LA POBLACIÓN	6
1.3. DISTRIBUCIÓN DE LA POBLACIÓN EN EL TERRITORIO	8
1.4. CARACTERIZACIÓN DE GRUPOS POBLACIONALES	9
1.5. ECONOMÍA DE RAGONVALIA	13
2. CARACTERIZACIÓN DE LA DINÁMICA DEL CONFLICTO ARMADO	16
3. CARACTERIZACIÓN DE LA POBLACIÓN VÍCTIMA	18
3.1. ESTADÍSTICA GENERAL DE LA POBLACIÓN VÍCTIMA POR LA VIOLENCIA ASENTADA EN EL MUNICIPIO DE RAGONVALIA	18
3.2. COMPORTAMIENTO LABORAL DE LA POBLACIÓN VÍCTIMA DE LA VIOLENCIA ASENTADA EN RAGONVALIA	19
3.3. ESCOLARIDAD Y PROYECCIONES DE FORMACIÓN	20
3.4. ACCESO A LA VIVIENDA	21
4. CARACTERIZACIÓN DE LA OFERTA INSTITUCIONAL	22
5. ADECUACIÓN INSTITUCIONAL DE LA ADMINISTRACIÓN MUNICIPAL	27
PARTE II: FORMULACIÓN DE LOS PROGRAMAS Y PROYECTOS POR CADA UNO DE LOS COMPONENTES.	33
6. PROGRAMAS Y PROYECTOS	33
6.1. COMPONENTE DE PREVENCIÓN Y PROTECCIÓN	33
6.2. COMPONENTE DE ATENCIÓN Y ASISTENCIA	35
6.3. COMPONENTE DE REPARACIÓN INTEGRAL	37
6.4. COMPONENTE DE VERDAD Y JUSTICIA	40
6.5. FORTALECIMIENTO INSTITUCIONAL	41
PARTE III: PLAN DE INVERSIÓN DEL CUATRIENIO PARA LA PREVENCIÓN, ATENCIÓN, ASISTENCIA Y REPARACIÓN INTEGRAL DE LAS VÍCTIMAS DEL CONFLICTO ARMADO INTERNO COLOMBIANO	42
7. PLAN DE INVERSIONES DEL CUATRIENIO 2012 – 2015	42
7.1. COMPONENTE DE PREVENCIÓN Y PROTECCIÓN	42
7.2. COMPONENTE DE ATENCIÓN Y ASISTENCIA	43
7.3. COMPONENTE DE REPARACIÓN INTEGRAL	44
7.4. COMPONENTE DE VERDAD Y JUSTICIA	46
7.5. FORTALECIMIENTO INSTITUCIONAL	46
7.6. RESUMEN FINANCIERO	47

 REPÚBLICA DE COLOMBIA DEPARTAMENTO NORTE DE SANTANDER MUNICIPIO DE RAGONVALIA ALCALDÍA	PLAN DE ACCIÓN TERRITORIAL PAT	Código: GP-F-02 V.00	
		Fecha de Actualización 01/07/2009	Página 3 de 47

Parte I: CONTEXTO GENERAL

1. CARACTERIZACIÓN LOCAL

1.6. GENERALIDADES

En la década de 1870 a 1880, como uno de los resultados de la guerra civil, algunas familias de Villa del Rosario, Chinácota y Pamplonita se desplazaron hacia la frontera con la República de Venezuela, donde hoy se asientan Ragonvalia y Herrán. Para 1930 La Honorable Asamblea de Norte de Santander, mediante la Ordenanza N° 028 de abril, dio cumplimiento de la Ley 5 de 1.920, que ordenaba a las Asambleas Departamentales el cambio de nombre de los municipios homónimos existentes en la república, asignándole al municipio el nombre de Ragonvalia, en homenaje al General Ramón González Valencia, gran patriota Norte Santandereano.

LOCALIZACIÓN DEL MUNICIPIO DE RAGONVALIA EN EL DEPARTAMENTO N/S



FUENTE EOT



REPÚBLICA DE COLOMBIA
DEPARTAMENTO NORTE DE SANTANDER
MUNICIPIO DE RAGONVALIA
ALCALDÍA

**PLAN DE
ACCIÓN
TERRITORIAL
PAT**

Código: **GP-F-02**
V.00

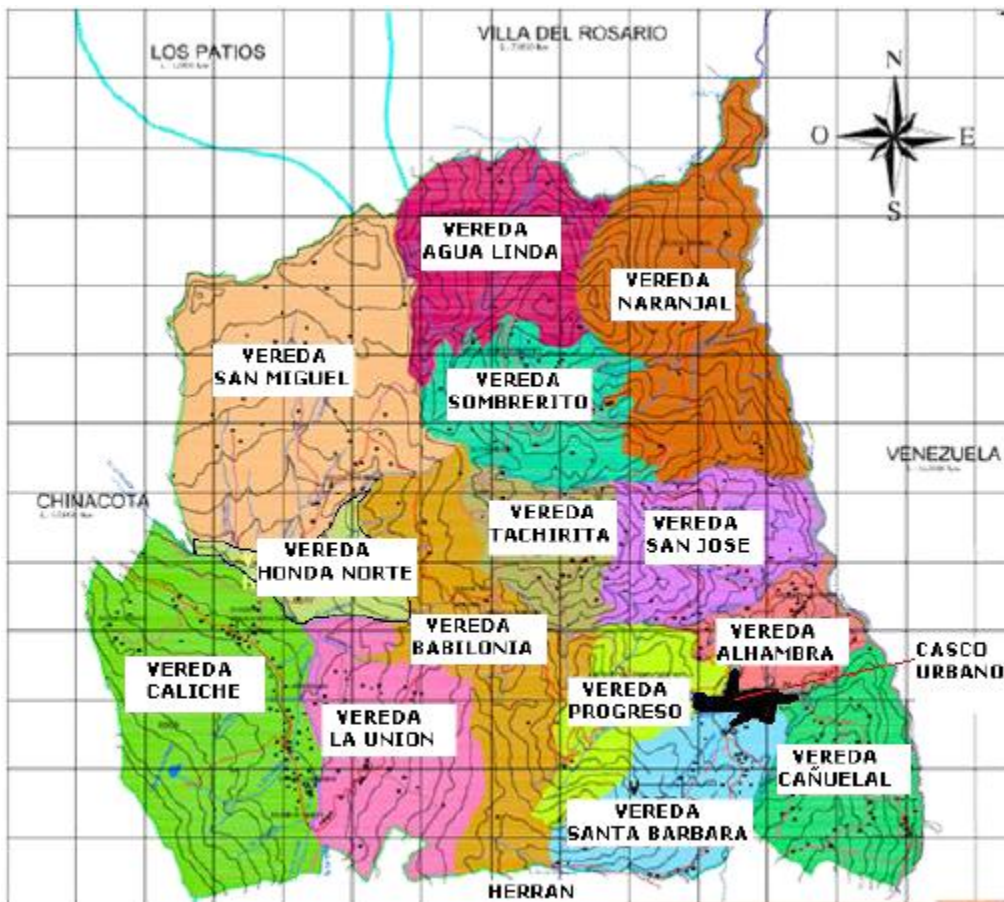
Fecha de
Actualización
01/07/2009

Página 4 de
47

Posteriormente la población se consolidó. La zona era valorada por su territorio; como ruta del contrabando del café Colombiano a Europa, a través de Venezuela; y como ruta migratoria hacia la hermana república, en razón a la violencia partidista de nuestro país. El Municipio de Ragonvalia, cuya altura es de 1550 msnm, está localizado aproximadamente a 75 km al suroriente de la ciudad de San José de Cúcuta, en la frontera con la República de Venezuela, en latitud Norte entre los 7° 35' y 7° 40' y longitud al oeste del meridiano de Greenwich.

El Municipio, en el área rural, cuenta con catorce (14) veredas; ellas son: La Alhambra, La Unión., San Miguel, Honda Norte, Babilonia, Tachirita, El Progreso, Santa Bárbara, Cañuelal, Agua Linda, Sombrerito, Naranjal, San José y Caliches.

DIVISIÓN POLÍTICA DE RAGONVALIA



FUENTE: EOT

Constituyen la cabecera municipal estos siete (7) barrios: Los Naranjos, Las Flores, Centenario, La Humildad, El Centro, El Carmen y Juan XXIII.

 <p>REPÚBLICA DE COLOMBIA DEPARTAMENTO NORTE DE SANTANDER MUNICIPIO DE RAGONVALIA ALCALDÍA</p>	<p>PLAN DE ACCIÓN TERRITORIAL PAT</p>	<p>Código: GP-F-02 V.00</p>
		<p>Fecha de Actualización 01/07/2009</p>

El municipio de Ragonvalia se halla integrado a los municipios de la Provincia de Ricaurte junto con Herrán, Toledo, Bochalema, Durania, Labateca, y Chinácota. Este último es el centro subregional de la provincia, concentrando la mayoría de servicios institucionales.

Tiene los siguientes limites: por el norte con el Municipio de Villa del Rosario en una extensión de 7, 06 km y con el Municipio de los Patios en una extensión de 1, 08 km. Por el Occidente, con el Municipio de Chinácota en una extensión de 15,1 km. Por el Oriente con la República Bolivariana de Venezuela, en una extensión de 14, 3 km. Al sur, con el Municipio de Herrán, en una extensión de 13, 66 km.


Ragonvalia presenta una articulación social y comercial con Venezuela, de hecho debido a las precarias condiciones de las vías de acceso al municipio del lado colombiano, se hace más fácil y rápido viajar a la ciudad de Cúcuta por territorio

CONTEXTO BINACIONAL



FUENTE: MAPA GOOGLE 2012

Venezolano, siguiendo la ruta Ragonvalia – Delicias - Rubio - San Cristóbal - San Antonio - Cúcuta. Es muy común encontrar ciudadanos de Ragonvalia con la doble nacionalidad, de hecho muchas mujeres acuden a la atención de sus

 REPÚBLICA DE COLOMBIA DEPARTAMENTO NORTE DE SANTANDER MUNICIPIO DE RAGONVALIA ALCALDÍA	PLAN DE ACCIÓN TERRITORIAL PAT	Código: GP-F-02 V.00	
		Fecha de Actualización 01/07/2009	Página 6 de 47

partos en territorio venezolano, con la intención de garantizar la nacionalidad venezolana para sus hijos.

1.7. DESCRIPCIÓN DE LA POBLACIÓN

El municipio de Ragonvalia presenta una población mayoritariamente campesina, con indicadores de pobreza muy elevados, superan las estadísticas departamentales y las nacionales. En las últimas dos décadas no se registra un crecimiento porcentual de la población.


INDICADORES POBLACIONALES GENERALES

INDICADOR	Municipio	Departamento	País
Extensión territorial Km ²	100	21.658	1.141.748
Categoría municipal 2011	6	-	
<i>Población</i>			
Población total (1993)	6.921	1.096.194	36.207.108
Población total (2005)	6.800	1.243.861	42.888.592
Población total (2011)	6.861	1.309.217	46.043.696
Participación de la población en el total departamental (2011)	0,5%	-	-
Población cabecera (2011)	2.858	1.017.842	34.883.160
Población resto (2011)	4.003	291.375	11.160.536
% de hombres	51,1%	-	-
% de mujeres	48,9%	-	-
Densidad de la población (hab/km ²)	69	-	-

Fuente: DNP

La estadística anterior muestra un municipio que no presenta incremento poblacional es decir que por cada ciudadano recién nacido del municipio se presenta otro que emigra o muere, es claro que resulta poco atractivo para las nuevas generaciones permanecer en el territorio, lo cual hace que prefieran emigrar a otros municipios e incluso a la república de Venezuela en búsqueda de oportunidades laborales.

La población SISBEN 2012 registra 4908 habitantes, lo cual está por debajo de la población DANE en 1.953 personas, esta diferencia se debe al número de habitantes que desarrollan actividades laborales principalmente en territorio venezolano y retornan al municipio los fines de semana, en vacaciones o cuando quedan cesantes, este fenómeno determina un 28,46% de población flotante. En otro sentido, la caracterización de la población indica que el estado conyugal de los habitantes comprende un 10,8% de las personas de Ragonvalia que vive en unión libre, el 26% de las personas está casado, el 54,4% está soltera y el 4,1% de las personas está separada o divorciada. Estos datos reflejan que se tiene aun población muy joven que podría quedarse en el pueblo si el territorio le ofreciera oportunidades de desarrollo.

 REPÚBLICA DE COLOMBIA DEPARTAMENTO NORTE DE SANTANDER MUNICIPIO DE RAGONVALIA ALCALDÍA	PLAN DE ACCIÓN TERRITORIAL PAT	Código: GP-F-02 V.00	
		Fecha de Actualización 01/07/2009	Página 7 de 47

ESTADÍSTICA DE POBREZA Y CONDICIONES DE VIDA DE LA POBLACIÓN

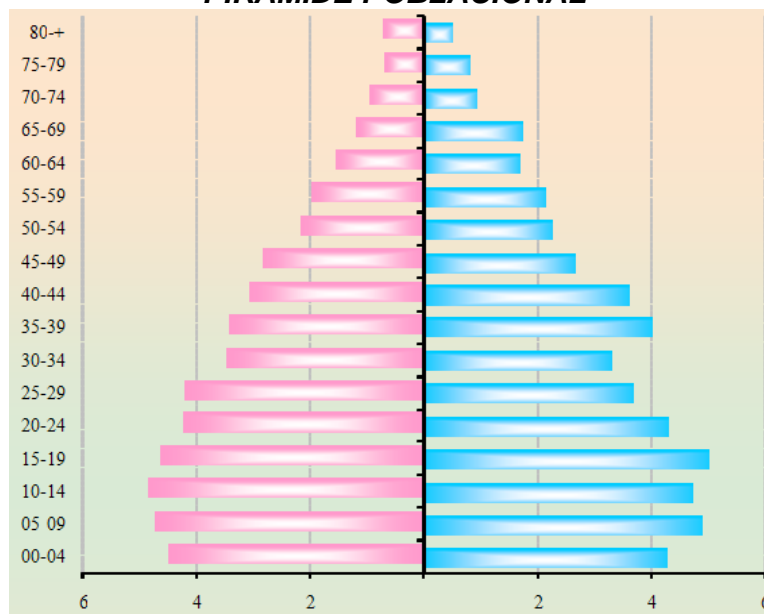
INDICADORES DE POBREZA	MUNICIPIO	DEPARTAMENTO	NACIÓN
Población con NBI (1993)	46,4%	41,8%	35,8%
Población con NBI (2005)	44,2%	30,4%	27,8%
Personas en miseria según NBI (2005)	19,7%	11,0%	10,6%
NBI Vivienda	11,8%	9,6%	10,4%
NBI Servicios Públicos	7,6%	7,6%	7,4%
NBI Hacinamiento	18,4%	11,8%	11,1%
NBI Inasistencia Escolar	10,3%	4,3%	3,6%
NBI Dependencia Económica	20,8%	13,5%	11,3%
NBI Cabecera municipal (2005)	27,2%	22,5%	19,7%
NBI Resto (2005)	55,9%	58,9%	53,5%
Población SISBEN (Marzo 2012)	4.908	-	-
Familias en pobreza extrema vinculadas a Unidos 2011	123	-	-

Fuente DNP


Las cifras de pobreza son alarmantes, el porcentaje de NBI supera la media departamental y ampliamente la media nacional, llegando al 46,4%, situación que significa el poco desarrollo del sector rural donde la estadística se dispara con un 55,9%. Este comportamiento estadístico explica la tendencia de estancamiento que tiene la población.

Un municipio donde el principal renglón de la economía lo constituye el sector rural, no puede sostener un modelo de crecimiento, teniendo tan abandonado el campo y sus habitantes.

PIRÁMIDE POBLACIONAL



En el gráfico de la pirámide poblacional que se presenta a continuación, es evidente cual es el grupo poblacional que presenta mayor disminución

 REPÚBLICA DE COLOMBIA DEPARTAMENTO NORTE DE SANTANDER MUNICIPIO DE RAGONVALIA ALCALDÍA	PLAN DE ACCIÓN TERRITORIAL PAT	Código: GP-F-02 V.00	
		Fecha de Actualización 01/07/2009	Página 8 de 47

porcentual, los hombres en edades comprendidas entre los 25 y 35 años, emigran en un alto porcentaje generando un comportamiento atípico en la pirámide poblacional, las mujeres en cambio presentan este mismo fenómeno en las edades comprendidas entre los 30 y 35 años.

1.8. DISTRIBUCIÓN DE LA POBLACIÓN EN EL TERRITORIO


De acuerdo a un estudio desarrollado por la administración municipal, donde se aplicó un instrumento de medición estadística, en todos los predios del municipio, cruzando adicionalmente la base del SISBEN y la estadística del DANE, se puede afirmar que la población se distribuye espacialmente de la siguiente manera:

DISTRIBUCIÓN ESPACIAL DE LA POBLACIÓN

LOCALIZACIÓN	POBLACIÓN PERMANENTE				POBLACIÓN FLOTANTE		POBLACIÓN DANE
	HOMBRES	MUJERES	TOTAL	PORCENTAJE	TOTAL	PORCENTAJE	
CASCO URBANO	1151	1187	2338	47,64%	930	28,45%	3.269
VEREDA LA ALHAMBRA	106	104	210	4,28%	84	28,61%	294
VEREDA LA UNIÓN	130	132	262	5,34%	104	28,39%	366
VEREDA SAN MIGUEL	138	139	277	5,64%	110	28,43%	387
VEREDA HONDA NORTE	54	52	106	2,16%	42	28,34%	148
VEREDA BABILONIA	63	55	118	2,40%	47	28,54%	165
VEREDA TACHIRITA	73	60	133	2,71%	53	28,50%	186
VEREDA EL PROGRESO	70	74	144	2,93%	57	28,35%	201
VEREDA SANTA BÁRBARA	150	110	260	5,30%	103	28,33%	364
VEREDA CAÑUELAL	162	122	284	5,79%	113	28,45%	397
VEREDA AGUA LINDA	89	69	158	3,22%	63	28,52%	221
VEREDA SOMBRERITO	81	58	139	2,83%	55	28,33%	194
VEREDA NARANJAL	32	29	61	1,24%	24	28,21%	85
VEREDA SAN JOSÉ	71	68	139	2,83%	55	28,33%	194
VEREDA CALICHES	158	121	279	5,68%	111	28,48%	390
TOTAL	2528	2380	4908	100,00%	1.953	28,47%	6.861
PORCENTAJE	51,51%	48,49%	100,00%				

FUENTE: DANE – SISBEN – PLANEACIÓN MUNICIPAL 2012

En el cuadro anterior aparecen resaltadas las veredas fronterizas, es importante comentar que en promedio el 28,47% de la población es flotante, esto significa que no desarrollan sus actividades económicas dentro del territorio, si bien mantienen domicilio en el municipio su permanencia no es

 REPÚBLICA DE COLOMBIA DEPARTAMENTO NORTE DE SANTANDER MUNICIPIO DE RAGONVALIA ALCALDÍA	PLAN DE ACCIÓN TERRITORIAL PAT	Código: GP-F-02 V.00	
		Fecha de Actualización 01/07/2009	Página 9 de 47

constante, el fenómeno de migración es constante en todas las veredas y el casco urbano, se podría pensar que las veredas de frontera resultarían con mayor caudal migratorio sin embargo su comportamiento es similar a las demás zonas del municipio. La situación identificada en el cuadro 4 muestra un fenómeno atípico en el comportamiento poblacional, lo cual explica el hecho de no registrar incremento en el número de habitantes en los últimos 20 años.

Las veredas más pobladas son: La Unión, San Miguel, Santa Bárbara, Cañuelal Y Caliches, sin embargo ninguna de ellas supera los 284 habitantes, definiendo una baja densidad de población estimada en 69 habitantes por kilómetro cuadrado. Al observar con atención la distribución de la población de tercera edad y discapacitados se evidencia un fenómeno de supervivencia familiar, en la mayoría de las viviendas se localizan personas que requieren el cuidado de sus parientes, teniendo en cuenta los bajos ingresos de la población, se crea una dependencia de los familiares que emigran a trabajar en Venezuela y el área metropolitana de Cúcuta.

En términos generales la población rural presenta difíciles condiciones de vida, las únicas veredas que presentan una vocación productiva definida son: San Miguel (Ganado y mora), La Alhambra (café) y El Naranjal (ganado y caña). En el siguiente mapa se visualiza la distribución espacial de la población, diferenciando adultos mayores y discapacitados.


1.9. CARACTERIZACIÓN DE GRUPOS POBLACIONALES

La mujer en Ragonvalia, se atiende especialmente con el Programa Familias en Acción, con 296 familias beneficiarias, que además de los subsidios les ha permitido, con la colaboración de la Alcaldía Municipal y Enlace Municipal, adelantar jornadas de capacitación, lúdicas y sistema organizacional. En el Programa de Salud Pública, se incluyen proyectos de atención y prevención de enfermedades.

ESTADÍSTICA GENERAL DE LA POBLACIÓN FEMENINA DE RAGONVALIA

EDAD	URBANA	RURAL	TOTAL	%
0 - 17 AÑOS	344	421	765	32,14%
18 - 30 AÑOS	260	257	517	21,72%
30 - 60 AÑOS	414	380	794	33,36%
60 < AÑOS	169	135	304	12,77%
TOTAL	1187	1193	2380	100,00%
%	49,87%	50,13%	100,00%	

FUENTE: SISBEN ACTUALIZADO 2012

 REPÚBLICA DE COLOMBIA DEPARTAMENTO NORTE DE SANTANDER MUNICIPIO DE RAGONVALIA ALCALDÍA	PLAN DE ACCIÓN TERRITORIAL PAT	Código: GP-F-02 V.00	
		Fecha de Actualización 01/07/2009	Página 10 de 47

Las mujeres de Ragonvalia en un 53,34% son menores de 30 años, en proporción similar se encuentran distribuidas en el campo y el casco urbano. Constituyen el 48,5% del total de la población del municipio, los problemas que afrontan diariamente están relacionados con la pobreza, la marginalidad y el maltrato por parte de sus compañeros. 1382 mujeres son solteras equivalente al 24 % de ellas, lo cual indica que se casan o asumen vida de pareja muy jóvenes, tienen hijos 1.065 mujeres correspondientes al 21,7%. Las mujeres cabeza de hogar son 375 equivalentes al 7,6% del total. Las cifras anteriores muestran modelos de vida tradicionales de las mujeres de Ragonvalia, en donde dependen económicamente de sus compañeros sentimentales, en otro aspecto es evidente la planificación familiar que realizan.

La población adulta mayor de Ragonvalia es tal vez el sector más vulnerable de todos, al perder por la edad sus capacidades físicas y mentales, se convierten en dependientes de sus familiares, cuando no tienen personas que los cuiden, sumado a la crisis económica generalizada en el municipio, trae como consecuencia condiciones de vida precarias.


ESTADÍSTICA GENERAL DE LOS ADULTOS MAYORES

EDAD	GENERO		LOCALIZACIÓN		TOTAL
	HOMBRES	MUJERES	URBANO	RURAL	
60 - 70 AÑOS	225	184	203	206	409
71 - 80 AÑOS	137	97	131	103	234
80 < AÑOS	39	44	50	33	83
TOTAL	401	325	384	342	726
PORCENTAJE	55,2%	44,8%	52,9%	47,1%	100,0%

FUENTE: SISBEN ACTUALIZADO 2012

A esta edad, una persona debe disfrutar a un estado de auto sostenimiento, mediante inversiones realizadas en la etapa productiva, sin embargo se observa con preocupación que menos del 1% tienen pensión, ninguno tiene rentas de inversiones, aun el 25,48% están trabajando. El 31,82% de la población realizan actividades domésticas, mientras que el 40,5% no está en actividad productiva de ninguna clase. El subsidio del estado se convierte en el único medio de subsistencia para el 48,34% de los ancianos del municipio.

Los jóvenes de Ragonvalia son el grupo poblacional con mayor potencial físico, psíquico y social, llamados a liderar la transformación socioeconómica del municipio, sin embargo están limitados por las condiciones de vida que su entorno familiar les provee, en la mayoría de los casos no cuentan con

 REPÚBLICA DE COLOMBIA DEPARTAMENTO NORTE DE SANTANDER MUNICIPIO DE RAGONVALIA ALCALDÍA	PLAN DE ACCIÓN TERRITORIAL PAT	Código: GP-F-02 V.00	
		Fecha de Actualización 01/07/2009	Página 11 de 47

herramientas intelectuales, culturales, sociales, humanas, entre otras, que les permitan transformar su entorno más cercano.

ESTADÍSTICA GENERAL DE LA POBLACIÓN JOVEN DE RAGONVALIA

EDAD	POBLACIÓN URBANA		POBLACIÓN RURAL		MUJERES	HOMBRES	TOTAL
	TOTAL	%	TOTAL	%			
18 – 20 AÑOS	136	50,9%	131	49,1%	144	123	267
21 – 24 AÑOS	141	45,5%	169	54,5%	152	158	310
25 – 30 AÑOS	219	50,0%	219	50,0%	221	217	438
TOTAL	496	48,9%	519	51,1%	517	498	1015

FUENTE SISBEN ACTUALIZADO 2012


El nivel académico de los ciudadanos de Ragonvalia con edad entre los 18 y 30 años es muy bajo, el 42% solo tiene aprobada la primaria, la mitad de la población son bachilleres, sin embargo solo el 2,3% obtienen título técnico, tecnológico o universitario. El nivel de empleo de este grupo poblacional es muy bajo apenas el 36% manifiesta estar trabajando. Sin duda esta situación que padecen los jóvenes de Ragonvalia los obliga a buscar oportunidades laborales fuera del territorio, siendo los municipios fronterizos de Venezuela el destino preferido, entre los mayores receptores se cuentan: Rubio, San Cristóbal y Delicias. Este fenómeno migratorio se refleja en una reducción drástica de la población entre los 25 a 35 años, lo cual se visualiza de manera evidente en la forma de la pirámide poblacional la cual presenta una forma irregular cuando se llega a este rango de edades.

La población infantil y adolescente de Ragonvalia está constituido por 1.150 personas, de las cuales 690 viven en el casco urbano y 860 viven en el sector rural, presentando las siguientes características:

ESTADÍSTICA GENERAL DE LOS NIÑ@S Y ADOLESCENTES DE RAGONVALIA

TOTAL GENERAL	1550	% GENERAL	31,58%
NIÑAS	765	NIÑOS	785
DISCAPACIDAD	18	MADRES	5
EDAD ESCOLAR	1027	ESTUDIANDO	884
DESERCIÓN ESCOLAR	13,92%	TRABAJANDO	29

FUENTE: SISBEN ACTUALIZADO 2012

 REPÚBLICA DE COLOMBIA DEPARTAMENTO NORTE DE SANTANDER MUNICIPIO DE RAGONVALIA ALCALDÍA	PLAN DE ACCIÓN TERRITORIAL PAT	Código: GP-F-02 V.00	
		Fecha de Actualización 01/07/2009	Página 12 de 47

EDAD	POBLACIÓN URBANA		POBLACIÓN RURAL	
	TOTAL	%	TOTAL	%
0 - 5 AÑOS	221	32,03%	302	35,12%
6 - 12 AÑOS	293	42,46%	344	40,00%
13 - 17 AÑOS	176	25,51%	214	24,88%
TOTAL	690	100,00%	860	100,00%


Un tercio de la población del municipio pertenece a este grupo poblacional, de los cuales 1.132 niñ@s y adolescentes están bajo el cuidado de sus padres o uno de ellos, 418 están bajo el cuidado de un familiar o cuidadero, esto indica que el 27% no tiene relación directa y cotidiana con sus padres. Se tienen 18 niños discapacitados, 5 madres adolescentes, 29 trabajan y se tiene una deserción escolar del 13,92%. Las cifras de pobreza son alarmantes, el porcentaje de NBI supera la media departamental y ampliamente la media nacional, llegando al 46,4%, situación que significa el poco desarrollo del sector rural donde la estadística se dispara con un 55,9%. Existe cobertura del 100%, en almuerzos para los niños y adolescentes de los niveles 1 y 2 del SISBEN que asisten a Centros educativos. Otra parte de educandos recibe desayunos. Este programa se atiende con recursos del municipio, la Gobernación del Departamento y Bienestar Familiar. Se reo la Comisaria de Familia, para atender a esta población vulnerable, en situaciones que hacen referencia a comportamientos psicoafectivos, violencia intrafamiliar y problemas psico sociales.

Ragonvalia cuenta con un número bastante elevado de **población discapacitada**, los 123 casos registrados constituyen el 1,8% de la población total del municipio.

POBLACIÓN DISCAPACITADA DE RAGONVALIA

TIPO DE DISCAPACIDAD	CASCO URBANO	SECTOR RURAL	TOTAL	%
VISUAL	3	3	6	4,88%
AUDITIVA	12	11	23	18,70%
MUDEZ	2	0	2	1,63%
LIMITACIÓN DE MOVIMIENTO	45	21	66	53,66%
COGNITIVO Y PSICOLÓGICO	14	12	26	21,14%
TOTAL	76	47	123	100,00%
%	61,79%	38,21%	100,00%	

FUENTE: SISBEN y DANE

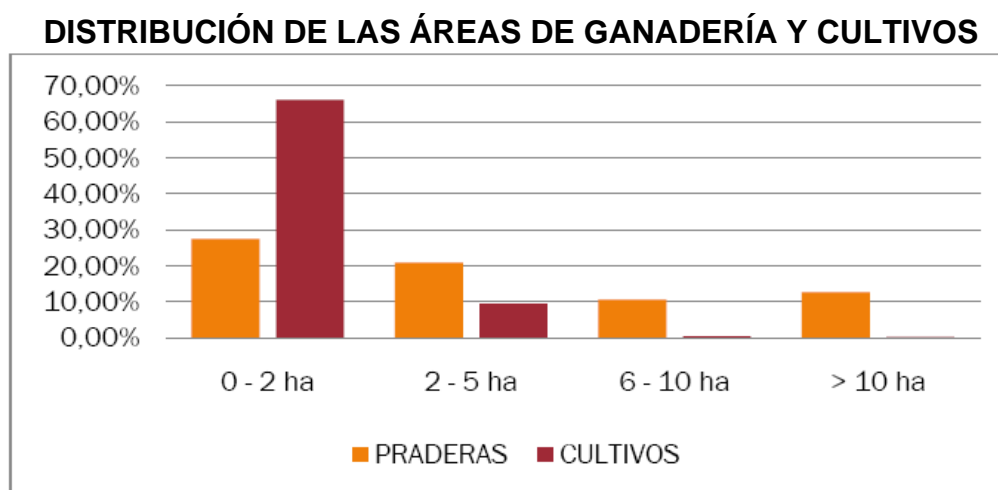
 REPÚBLICA DE COLOMBIA DEPARTAMENTO NORTE DE SANTANDER MUNICIPIO DE RAGONVALIA ALCALDÍA	PLAN DE ACCIÓN TERRITORIAL PAT	Código: GP-F-02 V.00	
		Fecha de Actualización 01/07/2009	Página 13 de 47

Bolivariano de Venezuela, donde el municipio se comprometió en aportar un aula para desarrollar el acompañamiento académico de los 14 beneficiarios, mientras tanto el gobierno venezolano aporta el formador y algunos elementos logísticos. Es evidente la necesidad de crear un centro de atención especializada para la población discapacitada, la cual podría contar con el apoyo del Estado Venezolano, pero exige un mayor compromiso de las autoridades colombianas.

1.10. ECONOMÍA DE RAGONVALIA

Con el fin de hacer un completo análisis del componente productivo del municipio la UMATA realizó una investigación de campo, visitando 401 predios rurales, la primera intención del estudio fue establecer las áreas disponibles para el aprovechamiento productivo de los predios y el uso último que están recibiendo.


El 29,24% de las fincas tienen menos de 2 hectáreas, solo el 21,7% tienen más de 10 hectáreas, esto significa que el modelo de propiedad es básicamente minifundista. El 71,82% de los predios tienen zonas de pradera, mientras que el 76,31% de ellos establecen cultivos.



La grafica anterior evidencia la poca densificación de los cultivos por finca, más del 60% de las fincas tienen cultivo que ocupan menos de 2 hectáreas predominando en todos los predios las zonas destinadas a la ganadería.

SECTOR PECUARIO

En el Municipio, el sector pecuario tiene incidencia en la economía; principalmente la ganadería y la producción de leche, que continúan

 REPÚBLICA DE COLOMBIA DEPARTAMENTO NORTE DE SANTANDER MUNICIPIO DE RAGONVALIA ALCALDÍA	PLAN DE ACCIÓN TERRITORIAL PAT	Código: GP-F-02 V.00	
		Fecha de Actualización 01/07/2009	Página 14 de 47


desarrollándose como actividades para el sostenimiento de los núcleos familiares. En el inventario pecuario que se puede observar en el siguiente cuadro, es muy representativo el inventario bovino, con 4958 semovientes en pie.

PRODUCCIÓN PECUARIA

CLASE	CANTIDAD
Bovino	4958
Piscícola	5400
Porcino	241
Caballar	770
Mular	83
Asnal	15
Ovina	120
Caprina	90
Canícula	93
Avícola postura	4600
Avícola engorde	750
Apícola N° de colmenas	72
Apícola Producción de miel (kgs)	400

FUENTE: SECRETARIA DE PLANEACION NORTE DE SANTANDER 2011

La ganadería practicada en el municipio ocupa una extensión promedio de 4.400 ha, lo cual implica que una cabeza de ganado dispone en promedio de 0,88 ha. El nivel de tecnificación del sector es mínimo, lo cual hace que la actividad ganadera sea altamente improductiva, insostenible ambientalmente y generadora de empobrecimiento del sector rural. Las alternativas de ingresos que tienen los ganaderos de Ragonvalia se encuentra en el sacrificio de bovinos, porcinos y algunas especies menores. El equipamiento municipal destinado para tal fin, no cumple con las normas estatales determinadas para garantizar la calidad de los productos cárnicos, ni el manejo ambiental para el entorno. El matadero municipal, en contravía de la normatividad, se encuentra dentro de la cabecera Municipal. No posee un sistema adecuado para el manejo y disposición de los residuos. Las instalaciones, en general, no cumplen con las normas establecidas para degüello, sangrado, corte, disposición de vísceras, lavado, almacenamiento de productos, zona para aseo de operarios y disposición de cueros, entre otras. Este equipamiento es esencial en la municipalidad, debido a que es fuente de ingreso para muchos habitantes, tanto directa como indirectamente (ganaderos, carniceros, expendedores, propietarios de restaurantes). Observando con atención el número inventariado de especies menores, se puede concluir que el campesino de Ragonvalia tiene poco interés en fomentar alternativas de producción de auto consumo de proteína, la producción existente ni siquiera cubre la demanda local.

 REPÚBLICA DE COLOMBIA DEPARTAMENTO NORTE DE SANTANDER MUNICIPIO DE RAGONVALIA ALCALDÍA	PLAN DE ACCIÓN TERRITORIAL PAT	Código: GP-F-02 V.00	
		Fecha de Actualización 01/07/2009	Página 15 de 47

SECTOR AGRÍCOLA

La agricultura, en el Municipio de Ragonvalia, juega un papel importante dentro de la Economía local y regional. Sin embargo, el Agricultor Ragonvalense trabaja mucho en relación a los pocos ingresos económicos que obtiene, debido a la falta de aplicación de sistemas tecnológicos apropiados, a la baja capacidad de endeudamiento de los productores, a la dificultad en los accesos viales, a la escasez de organización grupal empresarial y a la inexistencia o ineficacia de mercadeo de sus productos. La intermediación consiguiente impide que el agricultor reciba un precio justo por sus productos.

Los únicos agricultores que tienen alguna organización empresarial en el municipio son los cultivadores de café especial y los cultivadores de caña. En los últimos años se está fortaleciendo la producción de la mora que tiene mercado en Cúcuta y en territorio Venezolano. La producción agrícola cuantificada anualmente en el municipio, muestra mayor productividad en los cultivos permanentes y semipermanentes; aunque los cultivos transitorios en frutales casi alcanzan las 1.000 toneladas anuales, se debe considerar que incluye varios tipos de fruta como Lulo, tomate de árbol, durazno, morita pequeña, morón y fresa.


PRODUCCIÓN AGRÍCOLA

TIPO DE CULTIVO	CLASE	CANTIDAD (Ton.)
TRANSITORIO	Maíz tradicional	35
	Tomate tecnificado	320
	Frijol tradicional	11.2
	Frutales	956
CULTIVOS PERMANENTES Y SEMIPERMANENTES	Caña tradicional	490
	Frutales	311
	Café	142
	Arracacha	225

FUENTE. SECRETARIA DE PLANEACIÓN NORTE DE SANTANDER 2011

En lo referente al café especial, su inicio como organización fue a través de Laboratorio de Paz, con 70 productores de café, de los cuales 19 entraron a certificarse, 3 quedaron suspendidos por no cumplir con los requerimientos exigidos para funcionar y los restantes se encuentran autorizados pero no certificados.

A esas fincas certificadas se les compra el café con un sobreprecio según sea el comportamiento del producto a nivel mundial. El Objetivo principal es lograr la certificación de los 70 productores, logrando de esta manera una estabilidad social y económica para las familias participantes en el programa. Actualmente, los participantes del programa de café especial no cuentan con personería

 REPÚBLICA DE COLOMBIA DEPARTAMENTO NORTE DE SANTANDER MUNICIPIO DE RAGONVALIA ALCALDÍA	PLAN DE ACCIÓN TERRITORIAL PAT	Código: GP-F-02 V.00	
		Fecha de Actualización 01/07/2009	Página 16 de 47

jurídica o documento legal que los identifique como asociación. Sin embargo por el hecho de estar localizados en su gran mayoría en la vereda Alhambra, cuentan con la mejor organización comunitaria del municipio, lo cual les ha permitido mejoras sus condiciones de vida, accesibilidad y capacidad de inversión.

En relación con los cultivadores de caña denominada Asociación de Cañicultores de Ragonvalia, cuyo objetivo es el mejoramiento del nivel de vida de sus asociados y la generación de empleo de los mismos, se cuenta con un certificado de existencia y representación legal expedido por la Cámara de Comercio de la ciudad de Cúcuta y en el cual se especifica una duración de la asociación a término fijo al 23 de marzo del año 2017. La fecha de constitución de la asociación, según acta, es de 23 de marzo de 2007. Actualmente esta asociación se encuentra inactiva, sin embargo los pocos socios que perduran en el negocio obtienen buenos resultados comercializando panela en territorio Venezolano, de hecho el grueso de la producción se encuentra localizado en la vereda fronteriza el Naranjal.

2. CARACTERIZACIÓN DE LA DINÁMICA DEL CONFLICTO ARMADO

La región fronteriza de Ragonvalia y Herrán, ha mantenido presencia guerrillera desde la década de los 80's, la región es de importancia estratégica para los grupos armados debido a la condición de frontera y a las ventajas militares que el contexto ambiental ofrece, dentro de las que se destaca la cercanía a zonas de bosque denso, la topografía agreste y la deficiencia en vías de comunicación. Todo lo anterior impide el control de la fuerza pública.

El territorio de Ragonvalia no tiene registro de haber albergado campamentos guerrilleros, sin embargo en jurisdicción de Herrán aun hoy se tienen evidencias de estos asentamientos ilegales, desde donde se planifican las acciones de los insurgentes en la región. El frente de las FARC identificado se denomina Efraín Pavón Pavón.

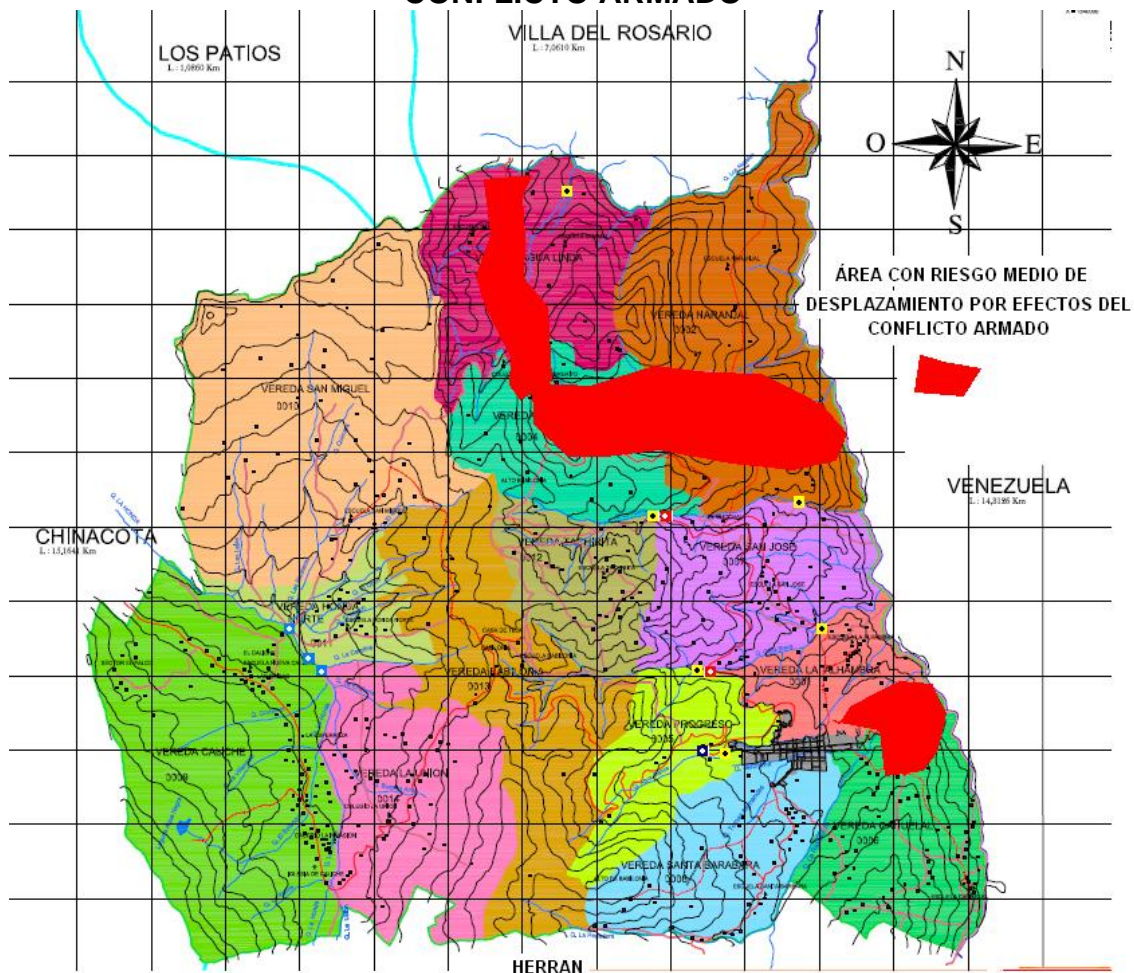
Por testimonios de habitantes de Ragonvalia se sabe que la guerrilla mantuvo, hasta hace pocos años, extorciones y amedrentamientos de la población civil, lo cual generó desplazamiento forzoso, el mismo en un gran porcentaje no fue denunciado por miedo a represalias. El día 30 de septiembre de 1998 se registró la toma guerrillera a la estación de policía de Ragonvalia, dejando un saldo trágico de 2 agentes del orden muertos y dos heridos, de igual manera un civil resultó herido. En junio de 2003 se registró un hostigamiento al puesto de policía el cual no dejó víctimas fatales, sin embargo ocasionó daños materiales.


 REPÚBLICA DE COLOMBIA DEPARTAMENTO NORTE DE SANTANDER MUNICIPIO DE RAGONVALIA ALCALDÍA	PLAN DE ACCIÓN TERRITORIAL PAT	Código: GP-F-02 V.00	
		Fecha de Actualización 01/07/2009	Página 17 de 47

En el año 2.000 se registró la incursión de los paramilitares en Ragonvalia, los cuales afianzaron su presencia en el año 2.001, con permanencia continua durante este año, tanto en el casco urbano como en la zona rural. La influencia paramilitar genero asedio indebido a la población civil, lo cual causo expulsión de personas y familias. En las dependencias municipales no reposa ningún registro de estos casos que se conocen por testimonios informales de los moradores actuales de Ragonvalia.

Actualmente se respira una tensa calma, se sabe que en el municipio vecino de Herrán aun hace presencia la subversión, sin embargo la presencia militar y la pérdida de capacidad militar de la guerrilla, han provocado una reducción drástica de la influencia de estos grupos ilegales en la región.

ÁREA CON RIESGO MEDIO DE DESPLAZAMIENTO POR EFECTOS DEL CONFLICTO ARMADO



 REPÚBLICA DE COLOMBIA DEPARTAMENTO NORTE DE SANTANDER MUNICIPIO DE RAGONVALIA ALCALDÍA	PLAN DE ACCIÓN TERRITORIAL PAT	Código: GP-F-02 V.00	
		Fecha de Actualización 01/07/2009	Página 18 de 47

Las áreas de riesgo localizadas en el mapa anterior obedecen a los lugares donde históricamente han hecho presencia o han transitado los grupos armados ilegales colombianos que se refugian en el país limítrofe de Venezuela.

3. CARACTERIZACIÓN DE LA POBLACIÓN VÍCTIMA


3.1. ESTADÍSTICA GENERAL DE LA POBLACIÓN VÍCTIMA POR LA VIOLENCIA ASENTADA EN EL MUNICIPIO DE RAGONVALIA

Durante el año 2006, el municipio de Ragonvalia registró 78 personas provenientes de diferentes municipios del Departamento, que habían salido de sus tierras especialmente por la violencia; durante el año 2007, el municipio registro 51 personas, las cuales se han ubicado en diferentes veredas y en el área urbana del municipio, para el año 2012 se registraron en la Personería Municipal un total de 13 familias conformadas por 57 personas, con la condición de desplazamiento. Esta estadística muestra un comportamiento inestable de la permanencia de estas familias en el municipio.

En cuanto a las víctimas de la violencia por factores diferentes al desplazamiento forzoso, el municipio de Ragonvalia presenta varios casos que aun están en estudio, en personería municipal reposan 4 solicitudes del 2012 (ley 1448 de 2012 ley de víctimas) y 15 del 2009 (ley 1290 de 2009 reparación de victimas) quienes están aun esperando que el Departamento Nacional Para La Prosperidad Social DPS emita la certificación de reconocimiento.

Las personas desplazadas gozan de las coberturas oficiales en educación, salud, vivienda y los programas diseñados para ellos en el PIU. En el año 2012 entra a regir la ley de justicia y paz, la cual genera una nueva manera de asumir la intervención del estado frente al desplazamiento forzado y las victimas en general de la violencia, se pretende reparar para que de manera definitiva las personas superen el estatus diferencial que han ostentado por décadas, convirtiéndose en una forma de vida caracterizada por la alta dependencia a la subsidiaridad del estado y el bajo desarrollo personal y colectivo.

Ninguna familia del censo de victimas del municipio, presenta discapacidad, sin embargo se registra un caso de enfermedad terminal por cáncer. A continuación se relaciona mayor información estadística de la población en condición de desplazamiento residenciadas en Ragonvalia

 REPÚBLICA DE COLOMBIA DEPARTAMENTO NORTE DE SANTANDER MUNICIPIO DE RAGONVALIA ALCALDÍA	PLAN DE ACCIÓN TERRITORIAL PAT	Código: GP-F-02 V.00	
		Fecha de Actualización 01/07/2009	Página 19 de 47


ESTADÍSTICA GENERAL DE LA POBLACIÓN EN SITUACIÓN DE DESPLAZAMIENTO

ASPECTO	INDICADOR	RESPUESTAS	%
El deseo de los miembros del hogar es:	Permanecer en este lugar	8	61,50%
	Retomar al lugar de origen	1	7,60%
	Reubicarse en un lugar diferente	1	7,60%
	NS/NR	3	23,30%
TOTAL		13	100,00%
Grupos atareos	0 a 5 años	6	11%
	6 a 12 años	16	28%
	13 a 17 años	9	15%
	18 a 26 años	10	17%
	27 a 59 años	16	28%
	60 y mas años	0	0%
TOTAL		57	100%
ASPECTO	INDICADOR	RESPUESTAS	%
Genero	Hombre	31	54,72%
	Mujer	26	45,28%
TOTAL		57	100,00%
Estado civil	Unión Libre	5	9,43%
	Casado	10	16,98%
	Soltero	41	71,70%
	Viudo	1	1,89%
	Separado	0	0,00%
TOTAL		57	100,00%

FUENTE: PERSONERÍA MUNICIPAL

3.2. COMPORTAMIENTO LABORAL DE LA POBLACIÓN VICTIMA DE LA VIOLENCIA ASENTADA EN RAGONVALIA

OCUPACIÓN LABORAL	ANTES DEL DESPLAZAMIENTO	ACTUAL
Independiente	16,7%	15,4%
Obrero	33,3%	23,1%
Empleado	8,3%	7,7%
Desempleado	25%	38,5%
Labores Domesticas	16,7%	15,3%

 REPÚBLICA DE COLOMBIA DEPARTAMENTO NORTE DE SANTANDER MUNICIPIO DE RAGONVALIA ALCALDÍA	PLAN DE ACCIÓN TERRITORIAL PAT	Código: GP-F-02 V.00	
		Fecha de Actualización 01/07/2009	Página 20 de 47

La mayoría de las personas en edad productiva antes de convertirse en víctimas de la violencia, tenían una ocupación laboral predominante como obreros, un 25% manifiestan que se encontraban cesantes. En la actualidad se redujo el número de personas empleadas en alguna modalidad y se aumento la desocupación.

ACTIVIDAD LABORAL	ANTES DEL DESPLAZAMIENTO	ACTUAL
Agricultura	72,7%	53,8%
Comercio	0%	7,7%
Servicios	9,1%	15,4%
Labores Domesticas	18,2%	23,1%

La agricultura coincide tanto antes como después del desplazamiento como la actividad laboral predominante, sin embargo en la actualidad se ha reducido, siendo reemplazada por el comercio y los servicios.

3.3. ESCOLARIDAD Y PROYECCIONES DE FORMACIÓN


El nivel de escolaridad de la población desplazada radicada en el municipio de Ragonvalia es la siguiente:

Nivel de escolaridad de la población en situación de desplazamiento del municipio de Ragonvalia

NIVEL ACADÉMICO	PORCENTAJE POBLACIONAL
Ninguno	3%
1 a 5 primaria	30,3%
6 a 11 secundaria	63,6%
Tecnólogo - profesional	3,1%

Es evidente que la mayoría de las personas, tienen algún grado de bachillerato cursado y aprobado, lo cual favorece la posibilidad de implementar programas de formación técnica, tecnológica y profesional. Un porcentaje muy pequeño ostenta algún título de educación superior o técnica, convirtiéndose este factor en determinante, dentro de otros factores para que se mantenga la condición vulnerable de este grupo poblacional.

A continuación se relacionan las tendencias formativas que la comunidad prefiere de una larga lista de opciones:

 REPÚBLICA DE COLOMBIA DEPARTAMENTO NORTE DE SANTANDER MUNICIPIO DE RAGONVALIA ALCALDÍA	PLAN DE ACCIÓN TERRITORIAL PAT	Código: GP-F-02 V.00	
		Fecha de Actualización 01/07/2009	Página 21 de 47

LÍNEAS DE FORMACIÓN PREFERIDAS POR LA POBLACIÓN EN SITUACIÓN DE DESPLAZAMIENTO

LÍNEA DE FORMACIÓN	PORCENTAJE POBLACIONAL
Agricultura	21,05%
Avicultura	10,53%
Cocina Básica	10,53%
Ganadería	7,9%
Procesamiento De Cárnicos	5,3%
Procesamiento De Frutas	5,3%
Manipulación De Alimentos	5,3%
Otros	34,09%

El formulario de recolección de información de la alcaldía municipal, planteo a cada miembro de las familias de desplazados de Ragonvalia, 40 opciones para elegir. De este ejercicio se destacan las actividades relacionadas con la producción y transformación de productos agropecuarios.


3.4. ACCESO A LA VIVIENDA

El factor más determinante en la calidad de vida de una familia colombiana, lo constituye el acceso a la vivienda, no solo en términos de calidad de la misma sino en el modo de posesión, en este caso la población víctima de la violencia de Ragonvalia acceden a la vivienda de las siguiente modalidad:

MODALIDAD DE ACCESO A LA VIVIENDA

MODALIDAD DE ACCESO A LA VIVIENDA	PORCENTAJE
Arriendo	27,3%
Albergue Pago	9,1%
Albergue Subsidiado	9,1%
Propiedad	27,3%
Propiedad Con Crédito Vigente	9,1%
Casa De Un Familiar	18,1%

La estadística anterior nos indica que solo el 27,3% de la población tienen resuelto de manera definitiva el acceso a la vivienda. Un porcentaje igual paga arriendo lo cual reduce su capacidad financiera. Mientras que un 27,2% no están en capacidad económica de acceder a vivienda por sus propios medios.

 REPÚBLICA DE COLOMBIA DEPARTAMENTO NORTE DE SANTANDER MUNICIPIO DE RAGONVALIA ALCALDÍA	PLAN DE ACCIÓN TERRITORIAL PAT	Código: GP-F-02 V.00	
		Fecha de Actualización 01/07/2009	Página 22 de 47


4. CARACTERIZACIÓN DE LA OFERTA INSTITUCIONAL

Seguridad ciudadana: Ragonvalia, tiene un sistema de Seguridad con una infraestructura nueva, compuesto por el Comandante y un Grupo importante de la Policía Nacional. El Batallón García Rovira hace presencia continua en la zona. Para la atención de las problemáticas entre vecinos e infracciones menores, se cuenta con la Inspección de Policía. El comisario de familia con funciones de inspector de policía, realiza labores de prevención ante la vulnerabilidad de la población infantil, adicionalmente realiza el proceso de conciliación de diferencias entre ciudadanos.

El municipio de Ragonvalia presenta muy bajos índices de contravenciones, delitos contra el patrimonio y lesiones personales. Los homicidios no se registran desde los dos años anteriores. La mayoría de los casos atendidos por la Policía Nacional tienen su origen en la violencia intrafamiliar acrecentada por el consumo de alcohol. El Consejo De Seguridad Del Municipio se reúne periódicamente para analizar el comportamiento del orden público en el territorio, en este sentido se mantiene la amenaza insurgente, debido a las rutas de movilización que estas fuerzas irregulares tienen dentro de la jurisdicción. En otro sentido el comercio ilegal de combustibles que se hace con el vecino país de Venezuela, genera un alto riesgo de presencia de bandas criminales.

Alcaldía: Para poder cumplir con las funciones misionales, la alcaldía cuenta con una planta de personal básica, estructurada por 33 funcionarios, incluido el señor acalde y los funcionarios de la unidad de servicios públicos, adicionalmente cuenta con asesor jurídico, asesor contable y para la realización de documentos técnicos específicos de un asesor en planeación. El municipio cuenta con el equipo mínimo de trabajadores que exigen las normas y es posible costear con el presupuesto anual, sin embargo es insuficiente para atender todos los planes, programas y proyectos que el estado colombiano impone jurídicamente a los entes territoriales, por esta razón se hace fundamental la articulación interinstitucional y el apoyo de las organizaciones sociales, comunitarias y gremiales en el cumplimiento de las metas del plan de desarrollo.

Otro inconveniente que se observa en la consolidación de la planta de personal es que solo tienen continuidad laboral, los tres funcionarios de carrera administrativa que tienen las funciones de: bibliotecólogo, servicios generales y mensajería. Mientras que la totalidad de los funcionarios con responsabilidades misionales estratégicas ocupan su cargo por periodos limitados de tiempo, perdiéndose la continuidad en la ejecución de los planes estratégicos.

 REPÚBLICA DE COLOMBIA DEPARTAMENTO NORTE DE SANTANDER MUNICIPIO DE RAGONVALIA ALCALDÍA	PLAN DE ACCIÓN TERRITORIAL PAT	Código: GP-F-02 V.00	
		Fecha de Actualización 01/07/2009	Página 23 de 47

La educación en la municipalidad está organizada de la siguiente manera: una Institución Educativa y dos Centros Educativos. Todos corresponden al Sector Oficial y no existe ninguno del sector privado. La Institución educativa está localizada en el área urbana y los Dos Centros Educativos, corresponden a las Sedes del Área rural.

INSTITUCIONES Y CENTROS EDUCATIVOS MUNICIPIO DE RAGONVALIA


NOMBRE	SEDES	LOCALIZACIÓN
1. Institución Educativa	Colegio Nuestra Señora de la Merced	Cabecera Municipal
2. Centro Educativo Rural La Unión	1. La Unión	Vereda La Unión
	2. Honda Norte	Vereda Honda Norte
	3. Tachirita	Vereda Tachirita
	4. Caliches	Vereda Caliches
	5. Babilonia	Vereda Babilonia
	6. San Miguel	Vereda San Miguel
3. Centro Educativo Rural Buenos Aires	1. Buenos Aires	Vereda Buenos Aires
	2. La Alambra	Vereda La Alambra
	3. San José	Vereda San José
	4. Cañuelal	Vereda Cañuelal
	5. Santa Bárbara	Vereda Santa Bárbara
	6. Modelo Pedagógico TRANSFORMEMOS.	Vereda Buenos Aires

FUENTE INSTITUCIÓN EDUCATIVA Y CENTROS EDUCATIVOS

En términos de básica primaria, secundaria y media vocacional, el municipio registra para el 2012 una población en edad de acceder al sistema de educación de 1.027 personas de los cuales solo 884 se registran matriculados, presentando una deserción del 13,92%, el comportamiento histórico de la matrícula en el municipio, registra un descenso en la matrícula que se ha mantenido constante desde el año 2008, con un súbito crecimiento en el 2010, de hecho para el año 2012 se registra la misma matrícula del 2008.

De acuerdo al Censo del año 2005, la población entre los siete (7) y los diecisiete (17) años de edad, que no asiste a alguna Institución educativa, es de 329. Y la población de más de 25 años de edad, que no sabe leer y escribir, asciende a 374. El número de Docentes para todo el municipio es de (51), incluidos rectores y coordinadores.

Las coberturas de educación han mejorado, en el año 2011 se registraron aumentos en las coberturas de primaria, secundaria y se mantuvo la de media, de todas maneras se está lejos de alcanzar los promedios nacionales, lo cual se debe más al número tan alto de población flotante, que a la falta de esfuerzo institucional por mejorar el servicio de educación.

 REPÚBLICA DE COLOMBIA DEPARTAMENTO NORTE DE SANTANDER MUNICIPIO DE RAGONVALIA ALCALDÍA	PLAN DE ACCIÓN TERRITORIAL PAT	Código: GP-F-02 V.00	
		Fecha de Actualización 01/07/2009	Página 24 de 47

El Ministerio de Educación Nacional propone relaciones técnicas entre alumno y docente, que son el conjunto de indicadores sobre la distribución, manejo y utilización del personal docente, que sirven para identificar tendencias y fijar compromisos para superar las deficiencias que se pueden encontrar en la gestión del componente humano. La relación de alumnos por docente en el Municipio de Ragonvalia es: En el área Urbana de 21 y en el área rural de 19 alumnos por docente. En el área urbana existen dos equipamientos, uno para la primaria y uno para secundaria. Ambos se encuentran en condiciones aceptables; Sin embargo, el asignado para secundaria presenta deterioro notable en la fachada y parte del interior, dando mala imagen al entorno y poca calidez para los educandos y docentes de la Institución.

Las sedes rurales, once (11) en total, cuentan con equipamientos en buen estado, con deterioro en los acabados, las post primarias de La Unión Y Buenos Aires, requieren ampliación de instalaciones.

La inversión en educación ha disminuido en los últimos años, los recursos para calidad de la educación que administra el municipio se invierten en su mayoría en transporte escolar. Para mejorar la calidad de la educación del municipio se requiere: invertir en un programa de formación docente que les de los elementos teóricos suficientes, para orientar el proceso de evaluación de todos los alumnos de acuerdo a los estándares del ICFES. De igual manera se necesita mejorar las plantas físicas de todos los establecimientos educativos, periódicamente deben hacerse mantenimiento de plomería, eléctrico, carpintería tanto metálica como de madera. La cobertura del internet es muy baja, falta conectividad y equipos para poder manejar aulas con máximo 2 alumnos por equipo. Es importante dotar de igual manera las bibliotecas y las aulas audiovisuales para poder manejar herramientas pedagógicas modernas.

El municipio está en deuda de apoyar los proyectos de formación complementaria que hacen parte de los PEI's de las instituciones educativas, es el caso de la modalidad de lácteos del CER Buenos Aires, la modalidad agropecuaria del CER La Unión y el modelo administrativo del colegio del casco urbano. El bilingüismo es otro aspecto muy descuidado en la región, el colegio aun está esperando el nombramiento del profesor de inglés. De igual manera falta el aula para niños con necesidades especiales.

El deporte: En Ragonvalia, los deportes que se practican principalmente son el futbol, básquet y microfútbol. Para lo cual se cuenta con tres (3) escenarios deportivos, uno utilizado para la práctica del futbol, otro para el microfútbol y otro para el básquet. Existe además una piscina de uso privado, una plaza para corridas de toros y un parque principal o plaza central, como sitio de encuentro. Existe además, alrededor de la plaza de ferias, un área sin ningún uso. La

 REPÚBLICA DE COLOMBIA DEPARTAMENTO NORTE DE SANTANDER MUNICIPIO DE RAGONVALIA ALCALDÍA	PLAN DE ACCIÓN TERRITORIAL PAT	Código: GP-F-02 V.00	
		Fecha de Actualización 01/07/2009	Página 25 de 47

plaza de toros esta subutilizada, prácticamente solo se presentan espectáculos taurinos una vez al año. La comunidad de Ragonvalia participa con frecuencia en campeonatos intermunicipales de fútbol y organiza campeonatos de fútbol en el Municipio.

Las personas que cuentan con mejores recursos económicos, visitan con alguna frecuencia la piscina, para la práctica de la natación o por recreación. En otro sentido las actividades deportivas formales las desarrollo la institución educativa, mediante sus equipos institucionales y torneos internos. El municipio contrata un promotor de deportes, quien entrena los equipos que representan el municipio en torneos de microfútbol y fútbol a nivel regional y departamental. Adicionalmente tiene la función de consolidar una escuela de formación deportiva.

Siempre se han identificado carencias en el sector del deporte y el manejo constructivo del tiempo libre de la población de Ragonvalia, los aspectos que requieren mayor atención son:

- La dotación de implementos deportivos y patrocinio para la ejecución de eventos programados.
- Ampliación de escuelas de formación deportiva, en diferentes disciplinas, promoviendo las prácticas deportivas a nivel urbano y rural.
- El gimnasio municipal no está en funcionamiento y es una alternativa interesante para la población.
- Se tiene deficiencia en la dotación de implementos deportivos para las instituciones educativas con el fin de masificar el deporte.
- La administración municipal apoya muy poco la realización de las olimpiadas e ínter colegiados en las diferentes ramas deportivas.
- También se carece de un mantenimiento y dotación de escenarios deportivos, tanto en el casco urbano como en el sector rural. Mejorar los espacios deportivos existentes, es importante para promover las prácticas interclubes en distintas modalidades y categorías, fomentando las asociaciones de los mismos.
- Se tiene muy descuidada la participación del municipio, en eventos deportivos a nivel regional y nacional.
- Los juegos deportivos interveredales son valiosos en términos de integración territorial, no pueden dejarse morir. De igual manera se necesita la promoción a nivel rural y de barrios, de juegos deportivos, jornadas recreativas y eventos específicamente para cada grupo poblacional, aportando por parte de la administración de recursos y logística que permita ampliar la cobertura y disfrutar de manera sana y segura del deporte y la recreación como un derecho constitucional.

 REPÚBLICA DE COLOMBIA DEPARTAMENTO NORTE DE SANTANDER MUNICIPIO DE RAGONVALIA ALCALDÍA	PLAN DE ACCIÓN TERRITORIAL PAT	Código: GP-F-02 V.00	
		Fecha de Actualización 01/07/2009	Página 26 de 47

- Adicionalmente se ha perdido la práctica masiva del deporte recreativo en escenarios como la ciclo vía, vacaciones recreativas, aeróbicos, caminatas ecológicas, entre otras.

Servicio de salud: El municipio de Ragonvalia cuenta con un Centro de Salud, ubicado en el barrio Centenario, cabecera municipal; es una entidad prestadora de servicios de salud, cuya sostenibilidad económica y financiera depende de la E.S.E. Hospital Regional Sur-oriental, con sede administrativa en Chinácota; ofrece servicios de atención de primer nivel, enfatizando en programas de prevención de la enfermedad y promoción de la salud, dirigidos a los diferentes estratos de la población y sistemas de afiliación, cuyas coberturas de afiliación se detallan en el siguiente cuadro.

AFILIACIÓN EN SALUD

AFILIACIÓN EN SALUD	TOTAL	%
NINGUNA	807	16,44%
NUEVA EPS	94	1,92%
RÉGIMEN ESPECIAL	96	1,96%
OTRA EPS CONTRIBUTIVA	129	2,63%
EPS SUBSIDIADA (ARS)	3782	77,06%

FUENTE SISBEN ACTUALIZADO 2012


El 77,06% de la población se encuentra afiliada al régimen subsidiado en salud, corresponde a 3.782 usuarios, solo el 6,5% de la población están afiliados al régimen contributivo en alguna de sus modalidades, mientras que el 16,44% no están cubiertos por el régimen de seguridad social en salud.

El Centro de Salud de Ragonvalia es una IPS de primer nivel de atención, que ofrece los siguientes servicios:

Consulta externa:

El servicio de consulta externa es atendido por un médico en servicio social obligatorio, nombrado por el IDS, en disponibilidad para emergencias y en un horario de atención comprendido entre las 8 y las 12 M; y de 2 a 6 PM. Además cuenta diariamente con una auxiliar de enfermería capacitada además para pasar la consulta y organizar la papelería correspondiente. El consultorio médico cuenta con la infraestructura y los equipos necesarios para ofertar la consulta.

Consulta Odontológica:

 REPÚBLICA DE COLOMBIA DEPARTAMENTO NORTE DE SANTANDER MUNICIPIO DE RAGONVALIA ALCALDÍA	PLAN DE ACCIÓN TERRITORIAL PAT	Código: GP-F-02 V.00	
		<i>Fecha de Actualización</i> 01/07/2009	<i>Página 27 de</i> 47

El servicio de consulta odontológica es prestado por un odontólogo que realiza su servicio social obligatorio, en un horario comprendido entre las 8 y las 12 M y entre las 2 y las 6 PM, Además cuenta con una auxiliar de odontología, la cual apoya el manejo de instrumentos y equipos, prepara el material necesario y organiza papelería e informes.

Consulta de Urgencias y Atención del Parto Normal:


El servicio de urgencias, tanto de medicina general como de odontología, se presta las 24 horas del día, los 7 días de la semana sin interrupción, gracias a la disponibilidad de horario completo del Médico, el Odontólogo, la enfermera y la atención en horario laboral de 3 auxiliares de enfermería. Existe un consultorio de urgencias y una sala de procedimientos para prestar la atención básica. Cuando el usuario requiere otro nivel de atención, el procedimiento establece que será referido a un segundo o tercer nivel en la ambulancia; este vehículo, por su deterioro, no es adecuado para el transporte de los usuarios. Cuenta con un médico rural, un odontólogo, un bacteriólogo, una enfermera jefe y dos auxiliares de enfermería.

5. ADECUACIÓN INSTITUCIONAL DE LA ADMINISTRACIÓN MUNICIPAL para la implementación de la estrategia definida para la prevención, atención, asistencia y reparación integral a las víctimas del conflicto armado.

Para poder desarrollar la política nacional de víctimas, la administración municipal definió en el plan de desarrollo vigencia 2012 – 2015 un eje transversal llamado **“JUSTICIA TRANSICIONAL”** la ley de víctimas prevé una atención integral por parte de todas las entidades del estado, lo cual exige articulación y complementariedad en la intervención. Por esta razón se definieron los ejes estratégicos municipales en los cuales se establecen las competencias y responsabilidades de todas las dependencias de la administración municipal en relación con el cumplimiento de los componentes que establece la misma ley. En este sentido los ejes de intervención del municipio son:

EJE ESTRATÉGICO DE BIENESTAR SOCIAL Y COMUNITARIO

En este eje se consignan los programas y proyectos, relacionados con los grupos poblacionales vulnerables y especiales (discapacitados, adulto mayor, infancia, adolescencia, jóvenes, mujeres, víctimas de la violencia...) De igual manera se incluyen los servicios sociales del estado y los programas de inversión social nacionales, en este eje se encuentran las políticas de Salud,

 REPÚBLICA DE COLOMBIA DEPARTAMENTO NORTE DE SANTANDER MUNICIPIO DE RAGONVALIA ALCALDÍA	PLAN DE ACCIÓN TERRITORIAL PAT	Código: GP-F-02 V.00	
		Fecha de Actualización 01/07/2009	Página 28 de 47

educación, familias en acción, “red unidos”, justicia transicional, convivencia y seguridad ciudadana, derechos humanos...

EJE ESTRATÉGICO COMPROMISO CON EL MEDIO AMBIENTE

Este eje está compuesto por los programas específicos de: educación ambiental, gestión del riesgo, vigilancia y control ambiental, áreas protegidas, EOT y la política de conservación, recuperación y manejo sostenible de los recursos naturales.

EJE ESTRATÉGICO INFRAESTRUCTURA PARA EL DESARROLLO

En este componente del plan de desarrollo se atienden los sectores de agua potable y saneamiento básico, vivienda, vías, urbanismo, equipamientos, servicios públicos...

EJE ESTRATÉGICO RAGONVALIA TURÍSTICO, ACTIVO Y CULTURAL

En este componente se agrupan las políticas públicas en: cultura, recreación, deportes, promoción turística, civismo...

EJE ESTRATÉGICO ECONOMÍA AGRÍCOLA Y POLÍTICA DE EMPLEO PARA EL DESARROLLO

El presente eje incluye de manera específica las políticas de reactivación del sector rural, la asistencia técnica agropecuaria, los incentivos para la promoción del emprendimiento, entre otras acciones para la generación de empleo.


EJE ESTRATÉGICO ADMINISTRACIÓN TRANSPARENTE Y CON COMUNIDAD.

El componente institucional y comunitario atiende los procesos propios de la gestión pública y el fortalecimiento de las organizaciones comunitarias, de igual manera se incluye el mejoramiento de los servicios del estado.

Los esfuerzos de la administración municipal persiguen los siguientes objetivos:

OBJETIVO GENERAL

Mejorar las condiciones de vida de la población de Ragonvalia, con especial énfasis en los niños niñas y adolescentes, mediante la definición de un modelo de desarrollo integral, caracterizado por la concertación social, el liderazgo

 REPÚBLICA DE COLOMBIA DEPARTAMENTO NORTE DE SANTANDER MUNICIPIO DE RAGONVALIA ALCALDÍA	PLAN DE ACCIÓN TERRITORIAL PAT	Código: GP-F-02 V.00	
		Fecha de Actualización 01/07/2009	Página 29 de 47

institucional y la preservación del patrimonio ambiental, los valores humanos y la identidad cultural.

OBJETIVOS ESTRATÉGICOS

1) OBJETIVO DEL EJE ESTRATÉGICO DE BIENESTAR SOCIAL Y COMUNITARIO

Garantizar los derechos civiles, políticos, económicos, sociales y culturales de la población, protegiendo de manera especial los sectores vulnerables y los niños niñas y adolescentes, promoviendo la corresponsabilidad social y fortaleciendo el tejido social.

2) OBJETIVO DEL EJE ESTRATÉGICO COMPROMISO CON EL MEDIO AMBIENTE

Conservar el patrimonio ambiental del municipio de Ragonvalia, en el marco del desarrollo sostenible, la gestión del riesgo y la preparación del territorio para enfrentar los efectos del cambio climático, mediante la articulación con la comunidad y la promoción de la educación ambiental.

3) OBJETIVO DEL EJE ESTRATÉGICO INFRAESTRUCTURA PARA EL DESARROLLO


Dotar a Ragonvalia de la infraestructura mínima requerida, para viabilizar la política de desarrollo económico y social del territorio, mediante la articulación de esfuerzos y recursos del estado local, regional y nacional, y la participación activa de las organizaciones sociales y comunitarias.

4) OBJETIVO DEL EJE ESTRATÉGICO RAGONVALIA TURÍSTICO, ACTIVO Y CULTURAL

Promover la identidad cultural de Ragonvalia y la integración social, mediante la masificación de las expresiones culturales, el deporte, la recreación y la integración fronteriza.

5) OBJETIVO DEL EJE ESTRATÉGICO ECONOMÍA AGRÍCOLA Y POLÍTICA DE EMPLEO PARA EL DESARROLLO

Construir colectivamente un modelo de desarrollo económico, fundamentado en la tecnificación de la producción agrícola y el beneficio pos cosecha, la activación del intercambio comercial fronterizo, mediante el esquema de generación de oportunidades, donde se cualifique el recurso humano, se

 REPÚBLICA DE COLOMBIA DEPARTAMENTO NORTE DE SANTANDER MUNICIPIO DE RAGONVALIA ALCALDÍA	PLAN DE ACCIÓN TERRITORIAL PAT	Código: GP-F-02 V.00	
		Fecha de Actualización 01/07/2009	Página 30 de 47

explotar de manera sostenible los recursos naturales y el fortalecimiento de las organizaciones que promuevan las cadenas productivas.

6) OBJETIVO DEL EJE ESTRATÉGICO ADMINISTRACIÓN TRANSPARENTE Y CON COMUNIDAD.

Implementar un modelo de administración pública eficiente, caracterizado por la transparencia, articulado con los ciudadanos, las demás instituciones del estado, el sector privado, la iglesia, la comunidad internacional y todos los entes que se vinculen al plan de desarrollo “Ragonvalia, municipio fronterizo proyectado al desarrollo”.


ARTICULACIÓN INTERINSTITUCIONAL

Tanto los servicios de: salud, educación, el ICBF, Personería Municipal, Comisaria De Familia, SENA, UMATA y todos los entes del estado regional y nacional tienen competencias específicas para el cumplimiento de la ley de víctimas. Sin embargo para que todas las dimensiones de la intervención del estado, atiendan con preferencia a la población víctima de la violencia es necesario articular las acciones en el municipio de los programas nacionales de “familias en acción” y “Red Unidos”

El programa presidencial de “Familias En Acción” para la vigencia 2012 reporta un número de 296 familias, las cuales acogen a 440 beneficiarios, los cuales están distribuidos de la siguiente manera: 120 niños menores de 7 años que están en el programa de nutrición y 320 niños y adolescentes en edades entre los 7 a 17 años insertados en educación básica formal.

El compromiso del gobierno nacional para la reducción de los índices de pobreza extrema en el país, generó la “Estrategia Unidos” como un instrumento de articulación inter - institucional para atender de manera priorizada a un número de familias en cada municipio con condiciones de vulnerabilidad críticas, entre ellas se incluyen las víctimas de la violencia, para el caso de Ragonvalia se registran en la red Unidos 596 personas pertenecientes a 158 familias. La finalidad de la estrategia es acercar a estas familias toda la oferta institucional del estado, para facilitarles la superación de 45 indicadores de pobreza extrema.

A continuación se presenta la estadística de la Estrategia Unidos de Ragonvalia, se hace un balance a nivel individual y otro a nivel familiar del cumplimiento de los 45 logros para la superación de la pobreza:

 REPÚBLICA DE COLOMBIA DEPARTAMENTO NORTE DE SANTANDER MUNICIPIO DE RAGONVALIA ALCALDÍA	PLAN DE ACCIÓN TERRITORIAL PAT	Código: GP-F-02 V.00	
		<i>Fecha de Actualización</i> 01/07/2009	<i>Página 31 de</i> 47

REPORTE DE LOGROS INDIVIDUALES ESTRATEGIA UNIDOS PARA CONSEJO DE POLÍTICA SOCIAL 31 DE ENERO DE 2012

ESTADO DE LOGROS BÁSICOS INDIVIDUALES DE RAGONVALIA					
LOGROS	TA	ALCANZADO	%	POR ALCANZAR	%
1. Documentos de identificación	587	526	89,6%	50	8,5%
2. Libreta militar	111	32	28,8%	79	71,2%
3. Información de SISBEN	587	473	80,6%	114	19,4%
6. Capacidades personales para la empleabilidad	288	30	10,4%	258	89,6%
8. Atención Integral a niños	54	9	16,7%	45	83,3%
9. Vinculación de niños al sistema educativo	185	156	84,3%	28	15,1%
10. Alfabetización de adultos	280	242	86,4%	37	13,2%
11. Educación superior o formación para el trabajo	37	11	29,7%	26	70,3%
12. Trabajo infantil	149	137	91,9%	11	7,4%
13. Afiliación en salud	587	569	96,9%	15	2,6%
14. Acceso a promoción en Salud	587	514	87,6%	73	12,4%
15. Conocimiento de métodos de planificación	407	311	76,4%	96	23,6%
16. Vacunación de niños	53	41	77,4%	12	22,6%
17. Atención de mujeres gestantes	3	2	66,7%	1	33,3%
18. Detección temprana de alteraciones de crecimiento	125	109	87,2%	16	12,8%
19. Prevención de cáncer de cuello uterino y mama	130	38	29,2%	88	67,7%
20. Rehabilitación y ayudas técnicas de discapacitados	40	15	37,5%	25	62,5%
22. Consumo de alimentos variados y de manera saludable	584	3	0,5%	581	99,5%
23. Lactancia materna exclusiva	3	1	33,3%	2	66,7%
35. Atención víctimas de violencia intrafamiliar y sexual	587	364	62,0%	223	38,0%
36. Participación comunitaria	460	414	90,0%	46	38,0%
39. Cuidado de la persona en situación de discapacidad	42	24	57,1%	18	42,9%
43. Conocimiento de mecanismos de resolución de conflictos	361	120	33,2%	241	66,8%
44. Atención de operadores de justicia	11	9	81,8%	2	18,2%

Los logros que no presentan avances y están lejos de ser resueltos por las personas inscritas en la red unidos son: la empleabilidad, consumo de alimentos variados y de manera saludable, atención integral a niños y educación superior o formación para el trabajo.



REPÚBLICA DE COLOMBIA
DEPARTAMENTO NORTE DE SANTANDER
MUNICIPIO DE RAGONVALIA
ALCALDÍA

**PLAN DE
ACCIÓN
TERRITORIAL
PAT**

Código: **GP-F-02**
V.00

Fecha de
Actualización
01/07/2009


Página 32 de
47

**REPORTE DE LOGROS FAMILIARES ESTRATEGIA UNIDOS PARA CONSEJO
DE POLÍTICA SOCIAL 31 DE ENERO DE 2012**

ESTADO DE LOGROS BÁSICOS FAMILIARES DE RAGONVALIA					
LOGROS	TA	ALCANZADO	%	POR ALCANZAR	%
4. Sustento de adultos mayores	65	12	18,5%	53	81,5%
5. Ocupación o sustento (mayores de 15 años)	132	107	81,1%	25	18,9%
7. Activos del hogar para desarrollar actividad productiva	125	7	5,6%	118	94,4%
21. Hábitos para la alimentación	157	134	85,4%	22	14,0%
24. Agua potable	157	99	63,1%	55	35,0%
25. Manejo de basuras	157	139	88,5%	15	9,6%
26. Sistema de energía convencional o alternativa	157	135	86,0%	21	13,4%
27. Espacios diferenciados en la vivienda	157	139	88,5%	15	9,6%
28. Hacinamiento	157	71	45,2%	80	51,0%
29. Pisos de la vivienda	157	117	74,5%	37	23,6%
30. Implementos para dormir y alimentarse	157	101	64,3%	54	34,4%
31. Sistema de comunicaciones	157	89	56,7%	41	26,1%
32. Materiales adecuados de la vivienda	157	10	6,4%	139	88,5%
33. Iluminación, ventilación natural y privacidad	157	31	19,7%	119	75,8%
34. Seguimiento al Plan Familiar	157		0,0%	59	37,6%
37. Pautas de crianza humanizada	54	15	27,8%	39	72,2%
38. Normas de convivencia familiar y resolución de conflictos	157	31	19,7%	126	80,3%
40. Ahorro de la familia	157	12	7,6%	145	92,4%
41. Conocimiento de servicios financieros	157	140	89,2%	17	10,8%
42. Crédito (mecanismos formales o grupos de ahorro y crédito)	39	14	35,9%	25	64,1%
45. Acompañamiento a familia en situación de desplazamiento	11	11	100,0%		0,0%

FUENTE DPS 2012

Los datos anteriores muestran gran dificultad, por parte de las familias de la “Red Unidos” para superar los siguientes logros: sustento de adultos mayores, actividades productivas, materiales adecuados de las viviendas, Iluminación, ventilación natural y privacidad, Pautas de crianza humanizada, Normas de convivencia familiar, resolución de conflictos y Ahorro de la familia. Si bien la estrategia no tiene presupuesto propio, el plan de desarrollo debe incluir en todos sus componentes la inclusión de las familias de la red, en la selección de beneficiarios. De igual manera es necesario mejorar la articulación de la administración municipal con los gestores sociales de la “Red Unidos”.

 REPÚBLICA DE COLOMBIA DEPARTAMENTO NORTE DE SANTANDER MUNICIPIO DE RAGONVALIA ALCALDÍA	PLAN DE ACCIÓN TERRITORIAL PAT	Código: GP-F-02 V.00	
		Fecha de Actualización 01/07/2009	Página 33 de 47

Parte II: FORMULACIÓN DE LOS PROGRAMAS Y PROYECTOS POR CADA UNO DE LOS COMPONENTES.

6. PROGRAMAS Y PROYECTOS

6.1. COMPONENTE DE PREVENCIÓN Y PROTECCIÓN

1.3	PROGRAMA	MUJERES CON NUEVAS IDEAS QUE CONSTRUYEN PROGRESO				
SUBPROGRAMA		PROYECTO	INDICADOR	LÍNEA BASE	CÓDIGO	META PRODUCTO CUATRIENIO
1.3.1	No a la violencia contra la mujer	Prevención de la violencia contra la mujer	Numero de campañas masivas de rechazo a la violencia contra la mujer	1	MP 1.3.1	4
		Promoción de la ruta de atención a mujeres maltratadas y abusadas	Numero de campañas de promoción de la ruta de atención a mujeres maltratadas y abusadas	0	MP 1.3.2	4
1.6	PROGRAMA	POBLACIÓN VICTIMAS DE LA VIOLENCIA CONSTRUYENDO PROGRESO				
SUBPROGRAMA		PROYECTO	INDICADOR	LÍNEA BASE	CÓDIGO	META PRODUCTO CUATRIENIO
1.6.2	Prevención y protección	Escuela de derechos humanos	Número de jornadas de la escuela de derechos humanos	10	MP 1.6.3	20
		Medidas de protección patrimonial	% de casos direccionados a la autoridad competente para la protección de propiedades	100	MP 1.6.4	100



REPÚBLICA DE COLOMBIA
DEPARTAMENTO NORTE DE SANTANDER
MUNICIPIO DE RAGONVALIA
ALCALDÍA

**PLAN DE
ACCIÓN
TERRITORIAL
PAT**

Código: **GP-F-02
V.00**

Fecha de
Actualización
01/07/2009

Página 34 de
47

		Medidas de seguridad	% de casos direccionados a autoridad competente para la protección personal	100	MP 1.6.5	100
1.9	PROGRAMA	CONVIVENCIA Y SEGURIDAD CIUDADANA QUE CONSTRUYEN PROGRESO				
	SUBPROGRAMA	PROYECTO	INDICADOR	LÍNEA BASE	CÓDIGO	META PRODUCTO CUATRIENIO
1.9.1	Consejo de seguridad ciudadana	Articulación interinstitucional para la prevención y garantía de la seguridad ciudadana	Numero de sesiones del consejo de seguridad ciudadana	20	MP 1.9.1	32
1.9.2	Plan integral de seguridad y convivencia ciudadana	Seguimiento, evaluación y ajuste del plan de seguridad y convivencia ciudadana	Numero de informes de gestión del plan de seguridad y convivencia ciudadana	2	MP 1.9.2	8
1.9.3	Sistema de información de seguridad	Red de comunicación ciudadana con las autoridades	Número de personas articuladas en una red de comunicación con las autoridades.	10	MP 1.9.3	30
1.10	PROGRAMA	EL RESPETO DE LOS DERECHOS HUMANOS CONSTRUYE PROGRESO				
	SUBPROGRAMA	PROYECTO	INDICADOR	LÍNEA BASE	CÓDIGO	META PRODUCTO CUATRIENIO
1.10.1	Difusión de derechos humanos y los valores ciudadanos	Civismo al parque	Número de jornadas de formación en valores sociales	0	MP 1.10.1	4
		Derechos humanos al parque	Numero de eventos de divulgación de los derechos humanos	0	MP 1.10.2	8
1.10.2	Construcción de tejido social	Resolución pacífica de conflictos	Numero de líderes capacitados en resolución pacífica de conflictos	0	MP 1.10.3	20

 REPÚBLICA DE COLOMBIA DEPARTAMENTO NORTE DE SANTANDER MUNICIPIO DE RAGONVALIA ALCALDÍA	PLAN DE ACCIÓN TERRITORIAL PAT	Código: GP-F-02 V.00	
		<i>Fecha de Actualización</i> 01/07/2009	<i>Página</i> 35 de 47

		Gestión de la Personería Municipal	% de cumplimiento del plan de gestión de la personería	80	MP 1.10.4	100
		Escuelas de paz	Numero sedes educativas transformadas en escuelas de paz	2	MP 1.10.5	6
4.1	PROGRAMA	NUEVAS IDEAS CULTURALES QUE CONSTRUYEN IDENTIDAD				
	SUBPROGRAMA	PROYECTO	INDICADOR	LÍNEA BASE	CÓDIGO	META PRODUCTO CUATRIENIO
4.1.7	Festivales, Encuentros Y Eventos Artísticos Y Culturales	Cultura y turismo	Numero de Eventos Culturales Auspiciados Por El Municipio	4	MP 4.1.18	24
	Educación y cultura para la paz y convivencia	Paz y convivencia pacífica con NNA	Numero de NNA vinculados al proyecto de paz y convivencia	0	MP 4.1.24	200

6.2. COMPONENTE DE ATENCIÓN Y ASISTENCIA

1.2	PROGRAMA	NIÑOS, NIÑAS Y ADOLESCENTES CON NUEVAS IDEAS QUE CONSTRUYEN PROGRESO				
	SUBPROGRAMA	PROYECTO	INDICADOR	LÍNEA BASE	CÓDIGO	META PRODUCTO CUATRIENIO
1.2.3	Fortalecimiento de las familias de Ragonvalia	Acompañamiento a familias víctimas de la violencia	Número de visitas de acompañamiento a familias víctimas de la violencia	3	MP 1.2.8	12
1.2.5	Todos a estudiar	Atención educativa a niños niñas y adolescentes víctimas de la violencia	Porcentaje de cobertura en educación básica para niños, niñas y adolescentes víctimas de la violencia	90	MP 1.2.14	100
1.2.12	Ninguno víctima de violencia organizada	Apoyo psicosocial a víctimas de la violencia	Número de jornadas de atención psicosocial a víctimas de la violencia	0	MP 1.2.28	8
1.6	PROGRAMA	POBLACIÓN VÍCTIMAS DE LA VIOLENCIA CONSTRUYENDO PROGRESO				



REPÚBLICA DE COLOMBIA
DEPARTAMENTO NORTE DE SANTANDER
MUNICIPIO DE RAGONVALIA
ALCALDÍA

**PLAN DE
ACCIÓN
TERRITORIAL
PAT**

Código: **GP-F-02
V.00**

Fecha de
Actualización
01/07/2009

Página 36 de
47

SUBPROGRAMA		PROYECTO	INDICADOR	LÍNEA BASE	CÓDIGO	META PRODUCTO CUATRIENIO
1.6.3	Asistencia y atención	Ayuna humanitaria de emergencia	% de casos direccionados para que reciban la AHE	100	MP 1.6.6	100
		Inserción en el sistema de salud y educación	% de casos incluidos en la cobertura	100	MP 1.6.7	100
		Apoyo a iniciativas productivas	Numero de iniciativas productivas acompañadas por el municipio	1	MP 1.6.8	4
		Formación para el desarrollo	Numero de víctimas formadas en competencias productivas	3	MP 1.6.9	12
		Vivienda digna	Numero de soluciones y o mantenimientos de vivienda desarrollados	2	MP 1.6.10	6
1.8	PROGRAMA	BUENA SALUD PARA MI PUEBLO				
SUBPROGRAMA		PROYECTO	INDICADOR	LÍNEA BASE	CÓDIGO	META PRODUCTO CUATRIENIO
1.8.1	Acciones de atención básica municipal y competencias de salud pública	Salud Mental	% de la ejecución de la Estrategia para la Promoción de la Salud Mental y detección precoz de factores de riesgos psicosociales en diferentes sectores del municipio.	60	MP 1.8.40	100
1.11	PROGRAMA	NUEVAS IDEAS EDUCATIVAS QUE CONSTRUYEN PROGRESO				
SUBPROGRAMA		PROYECTO	INDICADOR	LÍNEA BASE	CÓDIGO	META PRODUCTO CUATRIENIO

 REPÚBLICA DE COLOMBIA DEPARTAMENTO NORTE DE SANTANDER MUNICIPIO DE RAGONVALIA ALCALDÍA		PLAN DE ACCIÓN TERRITORIAL PAT			Código: GP-F-02 V.00	
					Fecha de Actualización 01/07/2009	Página 37 de 47
1.11.3	Acceso y permanencia al sistema escolar	Transporte escolar	Cobertura de las rutas escolares	80	MP 1.11.12	90
		Alimentación escolar	Cupos de niños con alimentación escolar	860	MP 1.11.13	885
		Escenarios deportivos	Numero de escenarios deportivos mejorados o construidos	1	MP 1.11.14	4
		Canasta educativa	Número de niños beneficiados	200	MP 1.11.15	400

6.3. COMPONENTE DE REPARACIÓN INTEGRAL

1.6	PROGRAMA	POBLACIÓN VICTIMAS DE LA VIOLENCIA CONSTRUYENDO PROGRESO				
SUBPROGRAMA		PROYECTO	INDICADOR	LÍNEA BASE	CÓDIGO	META PRODUCTO CUATRIENIO
1.6.4	Reparación integral	Poseo de reparación integral	% de casos direccionados a autoridad competente	100	MP 1.6.10	100
3.1	PROGRAMA	NUEVAS OBRAS QUE CONSTRUYEN PROGRESO				
SUBPROGRAMA		PROYECTO	INDICADOR	LÍNEA BASE	CÓDIGO	META PRODUCTO CUATRIENIO
3.1.3	Vivienda para vivir bien	Vivienda urbana	Número de viviendas de interés social construidas	6	MP 3.1.11	24
		Vivienda rural	Número de viviendas rurales construidas	2	MP 3.1.12	16
		Mejoramiento de vivienda rural	Número de viviendas intervenidas	20	MP 3.1.13	100
		Reubicación de viviendas por ola invernal y desplazamiento	Número de viviendas construidas	0	MP 3.1.14	32
2.1	PROGRAMA	NUEVAS IDEAS AMBIENTALES QUE CONSTRUYE PROGRESO				



REPÚBLICA DE COLOMBIA
DEPARTAMENTO NORTE DE SANTANDER
MUNICIPIO DE RAGONVALIA
ALCALDÍA

**PLAN DE
ACCIÓN
TERRITORIAL
PAT**

Código: **GP-F-02**
V.00

Fecha de
Actualización
01/07/2009

Página 38 de
47

SUBPROGRAMA		PROYECTO	INDICADOR	LÍNEA BASE	CÓDIGO	META PRODUCTO CUATRIENIO
2.1.2	Protección ambiental	Fomento de las cocinas reguladoras de humo	Numero de cocinas reguladoras de humo instaladas	20	MP 2.1.11	80
		Promoción de la agricultura sostenible	Número de proyectos agrícolas sostenibles asistidos técnicamente por el municipio	0	MP 2.1.8	8
3.2	PROGRAMA	SERVICIOS PÚBLICOS QUE CONSTRUYEN PROGRESO				
SUBPROGRAMA		PROYECTO	INDICADOR	LÍNEA BASE	CÓDIGO	META PRODUCTO CUATRIENIO
3.2.1	Agua potable	Ampliación cobertura	Cobertura del servicio de agua potable en el casco urbano	86,3	MP 3.2.2	90
		Acueductos rurales	Numero de acueductos rurales intervenidos	2	MP 3.2.7	4
3.2.3	Alcantarillado	Ampliación de cobertura	Cobertura del servicio de alcantarillado	98	MP 3.2.16	100
		Unidades sanitarias rurales	número de unidades sanitarias rurales construidas	20	MP 3.2.17	40
3.2.5	Servicio electrificación	Cobertura en electrificación	% cobertura total del municipio del servicio de electricidad	96	MP 3.2.28	98
5.1	PROGRAMA	NUEVAS IDEAS ECONÓMICAS QUE CONSTRUYEN PROGRESO				
SUBPROGRAMA		PROYECTO	INDICADOR	LÍNEA BASE	CÓDIGO	META PRODUCTO CUATRIENIO
5.1.1	Municipio con vocación agrícola.	Líneas de inversión priorizadas	Numero de arboles de sombrero y/o forrajeros sembrados en las praderas del municipio.	0	MP 5.1.9	2.000



REPÚBLICA DE COLOMBIA
DEPARTAMENTO NORTE DE SANTANDER
MUNICIPIO DE RAGONVALIA
ALCALDÍA


**PLAN DE
ACCIÓN
TERRITORIAL
PAT**

Código: **GP-F-02**
V.00

Fecha de
Actualización
01/07/2009

Página 39 de
47

			Numero de arboles de chachafruto sembrados en el territorio	0	MP 5.1.10	1.000
			Número de matas de café renovadas o nuevas	6.000	MP 5.1.11	30.000
			Numero de alianzas hortofrutícolas agro empresariales implementadas en el municipio.	1	MP 5.1.12	4
			Hectáreas tecnificadas o nuevas dedicadas a la caña	10	MP 5.1.13	30
			Número de proyectos de especies menores implementados.	2	MP 5.1.14	10
			Número de proyectos agrícolas innovadores implementados	0	MP 5.1.15	3
5.1.2	Creación de empresa como opción de desarrollo	Emprendimiento	Número de proyectos empresariales apoyados con capital semilla en convenio con el BANCO AGRARIO	0	MP 5.1.16	5
			Número de talleres de emprendimiento dictados en el municipio y giras para el conocimiento de experiencias exitosas	0	MP 5.1.17	40
			Numero de planes de negocios formulados en convenio municipio - SENA	0	MP 5.1.18	10

 REPÚBLICA DE COLOMBIA DEPARTAMENTO NORTE DE SANTANDER MUNICIPIO DE RAGONVALIA ALCALDÍA	PLAN DE ACCIÓN TERRITORIAL PAT	Código: GP-F-02 V.00			
		Fecha de Actualización 01/07/2009	Página 40 de 47		
		Numero de ruedas de negocio binacionales con la participación de empresarios de Ragonvalia.	0	MP 5.1.19	4
		Numero de campañas de fomento del ahorro y la bancarización	0	MP 5.1.20	4


6.4. COMPONENTE DE VERDAD Y JUSTICIA

1.6	PROGRAMA	POBLACIÓN VICTIMAS DE LA VIOLENCIA CONSTRUYENDO PROGRESO				
SUBPROGRAMA	PROYECTO	INDICADOR	LÍNEA BASE	CÓDIGO	META PRODUCTO CUATRIENIO	
1.6.1	Verdad y justicia	Facilidades para acceder a información jurídica	Porcentaje de solicitudes de información jurídica direccionadas efectivamente	100	MP 1.6.1	100
		Acompañamiento psicosocial a víctimas en procesos judiciales	Porcentaje de víctimas en proceso judiciales acompañadas psicosocialmente	0	MP 1.6.2	100
1.7	PROGRAMA	RAGONVALIA SIN POBREZA EXTREMA				
SUBPROGRAMA	PROYECTO	INDICADOR	LÍNEA BASE	CÓDIGO	META PRODUCTO CUATRIENIO	
1.7.1	Cambio de estado de logros "red unidos"	Acceso a la justicia	% de la población que supera los logros correspondientes a acceso a la justicia	19	MP 1.7.8	40

 REPÚBLICA DE COLOMBIA DEPARTAMENTO NORTE DE SANTANDER MUNICIPIO DE RAGONVALIA ALCALDÍA	PLAN DE ACCIÓN TERRITORIAL PAT	Código: GP-F-02 V.00	
		Fecha de Actualización 01/07/2009	Página 41 de 47

6.5. FORTALECIMIENTO INSTITUCIONAL

1.6	PROGRAMA	POBLACIÓN VICTIMAS DE LA VIOLENCIA CONSTRUYENDO PROGRESO				
1.6.5	Comité municipal de justicia transicional	Operatividad del comité municipal de justicia transicional	Numero de reuniones del comité municipal de justicia transicional	0	MP 1.6.11	16
6.1	PROGRAMA	NUEVAS IDEAS COMUNITARIAS QUE CONSTRUYEN PROGRESO				
SUBPROGRAMA		PROYECTO	INDICADOR	LÍNEA BASE	CÓDIGO	META PRODUCTO CUATRIENIO
6.1.1	Participación ciudadana parte de la solución	Espacios de participación ciudadana	% de los consejos y comités municipales establecidos por ley para darle participación social y comunitaria a todos los sectores, en la definición de políticas públicas, con secretaria técnica definida por encargo administrativo.	30	MP 6.1.1	100
			Número de jornadas de descentralización administrativa en los sectores rurales del municipio	0	MP 6.1.2	4
			Número de jornadas masivas de seguimiento del plan de desarrollo.	0	MP 6.1.5	4
6.2	PROGRAMA	ADMINISTRACIÓN PÚBLICA CONSTRUYENDO PROGRESO				
SUBPROGRAMA		PROYECTO	INDICADOR	LÍNEA BASE	CÓDIGO	META PRODUCTO CUATRIENIO
6.2.5	Alianzas Estratégicas	Convenios Con La Gobernación Del Norte De Santander	Número de convenios suscritos con la gobernación del departamento	6	MP 6.2.25	16


 REPÚBLICA DE COLOMBIA DEPARTAMENTO NORTE DE SANTANDER MUNICIPIO DE RAGONVALIA ALCALDÍA	PLAN DE ACCIÓN TERRITORIAL PAT	Código: GP-F-02 V.00			
		Fecha de Actualización 01/07/2009	Página 42 de 47		
	Convenios Con El Gobierno Central Y Fondos Especiales	Número de convenios celebrados con entidades del orden nacional	1	MP 6.2.27	8
	Acuerdos regionales y fronterizos	Número de acuerdos suscritos e implementados de carácter regional y fronterizo	1	MP 6.2.29	6

Parte III: Plan de inversión del cuatrienio para la prevención, atención, asistencia y reparación integral de las víctimas del conflicto armado interno colombiano

7. PLAN DE INVERSIONES DEL CUATRIENIO 2012 – 2015

7.1. COMPONENTE DE PREVENCIÓN Y PROTECCIÓN


SUBPROGRAMA		PROYECTO	VALOR CUATRIENIO	2012	2013	2014	2015
1.3.1	No a la violencia contra la mujer	Prevención de la violencia contra la mujer	4	1	1	1	1
		Promoción de la ruta de atención a mujeres maltratadas y abusadas	4	1	1	1	1
1.6.2	Prevención y protección	Escuela de derechos humanos	8	2	2	2	2
		Medidas de protección patrimonial	2	0,5	0,5	0,5	0,5
		Medidas de seguridad	2	0,5	0,5	0,5	0,5
1.9.1	Consejo de seguridad ciudadana	Articulación interinstitucional para la prevención y garantía de la seguridad ciudadana	4	1	1	1	1
1.9.2	Plan integral de seguridad y convivencia ciudadana	Seguimiento, evaluación y ajuste del plan de seguridad y convivencia ciudadana	4	1	1	1	1

 REPÚBLICA DE COLOMBIA DEPARTAMENTO NORTE DE SANTANDER MUNICIPIO DE RAGONVALIA ALCALDÍA	PLAN DE ACCIÓN TERRITORIAL PAT	Código: GP-F-02 V.00	
		Fecha de Actualización 01/07/2009	Página 43 de 47

SUBPROGRAMA		PROYECTO	VALOR CUATRIENIO	2012	2013	2014	2015
1.9.3	Sistema de información de seguridad	Red de comunicación ciudadana con las autoridades	8	2	2	2	2
1.10.1	Difusión de derechos humanos y los valores ciudadanos	Civismo al parque	2	0,5	0,5	0,5	0,5
		Derechos humanos al parque	2	0,5	0,5	0,5	0,5
1.10.2	Construcción de tejido social	Resolución pacífica de conflictos	10	2,5	2,5	2,5	2,5
		Gestión de la Personería Municipal	15	3,75	3,75	3,75	3,75
		Escuelas de paz	4	1	1	1	1
4.1.7	Festivales, Encuentros Y Eventos Artísticos Y Culturales	Cultura y turismo	4	1	1	1	1
	Educación y cultura para la paz y convivencia	Paz y convivencia pacífica con NNA	4	1	1	1	1
TOTAL			77	19,25	19,25	19,25	19,25

7.2. COMPONENTE DE ATENCIÓN Y ASISTENCIA

SUBPROGRAMA		PROYECTO	VALOR CUATRIENIO	2012	2013	2014	2015
1.2.3	Fortalecimiento de las familias de Ragonvalia	Acompañamiento a familias víctimas de la violencia	4	1	1	1	1
1.2.5	Todos a estudiar	Atención educativa a niños niñas y adolescentes víctimas de la violencia	4	1	1	1	1
1.2.12	Ninguno víctima de violencia organizada	Apoyo psicosocial a víctimas de la violencia	6,2	1,55	1,55	1,55	1,55

 REPÚBLICA DE COLOMBIA DEPARTAMENTO NORTE DE SANTANDER MUNICIPIO DE RAGONVALIA ALCALDÍA		PLAN DE ACCIÓN TERRITORIAL PAT			Código: GP-F-02 V.00		
					Fecha de Actualización 01/07/2009	Página 44 de 47	
SUBPROGRAMA	PROYECTO	VALOR CUATRIENIO	2012	2013	2014	2015	
1.6.3	Asistencia y atención	Ayuna humanitaria de emergencia	20	5	5	5	5
		Inserción en el sistema de salud y educación	4	1	1	1	1
		Apoyo a iniciativas productivas	20	5	5	5	5
		Formación para el desarrollo	8	2	2	2	2
		Vivienda digna	29	7,25	7,25	7,25	7,25
1.8.1	Acciones de atención básica municipal y competencias de salud pública	Salud Mental	4	1	1	1	1
1.11.3	Acceso y permanencia al sistema escolar	Transporte escolar	15	3,75	3,75	3,75	3,75
		Alimentación escolar	16	4	4	4	4
		Escenarios deportivos	4	1	1	1	1
		Canasta educativa	2	0,5	0,5	0,5	0,5
TOTAL EN MILLONES			136,2	34,05	34,05	34,05	34,05

7.3. COMPONENTE DE REPARACIÓN INTEGRAL

SUBPROGRAMA	PROYECTO	VALOR CUATRIENIO	2012	2013	2014	2015
-------------	----------	------------------	------	------	------	------



REPÚBLICA DE COLOMBIA
DEPARTAMENTO NORTE DE SANTANDER
MUNICIPIO DE RAGONVALIA
ALCALDÍA

**PLAN DE
ACCIÓN
TERRITORIAL
PAT**

Código: **GP-F-02**
V.00

Fecha de
Actualización
01/07/2009

Página 45 de
47

SUBPROGRAMA		PROYECTO	VALOR CUATRIENIO	2012	2013	2014	2015
1.6.4	Reparación integral	Poseso de reparación integral	4	1	1	1	1
3.1.3	Vivienda para vivir bien	Vivienda urbana	12	3	3	3	3
		Vivienda rural	8	2	2	2	2
		Mejoramiento de vivienda rural	6	1,5	1,5	1,5	1,5
		Reubicación de viviendas por ola invernal y desplazamiento	12	3	3	3	3
2.1.2	Protección ambiental	Fomento de las cocinas reguladoras de humo	4	1	1	1	1
		Promoción de la agricultura sostenible	4	1	1	1	1
3.2.1	Agua potable	Ampliación cobertura	6	1,5	1,5	1,5	1,5
		Acueductos rurales	8	2	2	2	2
3.2.3	Alcantarillado	Ampliación de cobertura	6	1,5	1,5	1,5	1,5
		Unidades sanitarias rurales	16	4	4	4	4
3.2.5	Servicio electrificación	Cobertura en electrificación	8	2	2	2	2
5.1.1	Municipio con vocación agrícola.	Líneas de inversión priorizadas	8	2	2	2	2
5.1.2	Creación de empresa como opción de desarrollo	Emprendimiento	8	2	2	2	2
TOTAL EN MILLONES			110	27,5	27,5	27,5	27,5

 REPÚBLICA DE COLOMBIA DEPARTAMENTO NORTE DE SANTANDER MUNICIPIO DE RAGONVALIA ALCALDÍA	PLAN DE ACCIÓN TERRITORIAL PAT	Código: GP-F-02 V.00	
		<i>Fecha de Actualización</i> 01/07/2009	<i>Página 46 de</i> 47

7.4. COMPONENTE DE VERDAD Y JUSTICIA

SUBPROGRAMA		PROYECTO	VALOR CUATRIENIO	2012	2013	2014	2015
1.6.1	Verdad y justicia	Facilidades para acceder a información jurídica	4	1	1	1	1
		Acompañamiento psicosocial a víctimas en procesos judiciales	4	1	1	1	1
1.7.1	Cambio de estado de logros "red unidos"	Acceso a la justicia	4	1	1	1	1
TOTAL EN MILLONES			12	3	3	3	3

7.5. FORTALECIMIENTO INSTITUCIONAL

SUBPROGRAMA		PROYECTO	VALOR CUATRIENIO	2012	2013	2014	2015
1.6.5	Comité municipal de justicia transicional	Operatividad del comité municipal de justicia transicional	8	2	2	2	2
6.1.1	Participación ciudadana parte de la solución	Espacios de participación ciudadana	4	1	1	1	1
6.2.5	Alianzas Estratégicas	Convenios Con La Gobernación Del Norte De Santander	4	1	1	1	1
		Convenios Con El Gobierno Central Y Fondos Especiales	6	1,5	1,5	1,5	1,5
		Acuerdos regionales y fronterizos	4	1	1	1	1
TOTAL EN MILLONES			14	3,5	3,5	3,5	3,5

 REPÚBLICA DE COLOMBIA DEPARTAMENTO NORTE DE SANTANDER MUNICIPIO DE RAGONVALIA ALCALDÍA	PLAN DE ACCIÓN TERRITORIAL PAT	Código: GP-F-02 V.00	
		Fecha de Actualización 01/07/2009	Página 47 de 47

7.6. RESUMEN FINANCIERO

COMPONENTE DEL PAT	VALOR CUATRIENIO	2012	2013	2014	2015
1. Componente de prevención y protección	77	19,25	19,25	19,25	19,25
2. Componente de atención y asistencia	136,2	34,05	34,05	34,05	34,05
3. Componente de reparación integral	110	27,5	27,5	27,5	27,5
4. Componente de Verdad y justicia	12	3	3	3	3
5. Fortalecimiento institucional	14	3,5	3,5	3,5	3,5
TOTAL EN MILLONES	349,2	87,3	87,3	87,3	87,3