


## **PLAN DE DESARROLLO MUNICIPAL 2012 – 2015**

***“POR EL RESCATE DE MURINDÓ, SUS VALORES Y LA DEFENSA DEL  
TERRITORIO”***




**MUNICIPIO DE MURINDÓ, ANTIOQUIA**

**EZEQUIEL DE JESÚS FERRO CUESTA  
ALCALDE**




## GABINETE MUNICIPAL 2012

NOMBRE	CARGO
Ezequiel de Jesús Ferro Cuesta	Alcalde Municipal
Aníbal Torres Quejada	Secretario General y de Gobierno
Carlos Alveiro Ramos Mosquera	Secretario de Planeación y Obras Públicas
Walner Valencia Gutiérrez	Secretario de Hacienda
Héctor Enrique Ayala Andrade	Secretario de Desarrollo Social
Jairo Ramos Sánchez	Director Local de Salud
Edwin García Panesso	Director UMATA
Francisco García Panesso	Coordinador Casa de la Cultura
Daisy Yaneth Ramos Perea	Coordinadora Adulto Mayor
Yerlis Salinas	Coordinador de Deportes
William Palacio Panesso	Coordinador de Educación y Asuntos Étnicos
José Ángel Palacio Córdoba	Conductor Fluvial
Arnoldo Maquilon Palacio	Enlace Municipal Acción Social
María Eugenia Valencia Torres	Auxiliar Administrativo Servicios Generales
Olmes Quejada Lemus	Administrador SISBEN
Adilson Joao Perea Sánchez	Almacenista Municipal
Everlide Palacio Manyoma	Auxiliar Administrativo Tesorería
Teresa de Jesús Ibarra Andrade	Auxiliar Administrativo Tesorería
Emerson Blandón	Auxiliar Administrativo Archivo
Mary Solenis Palacios Quejada	Auxiliar UMATA
Darzon Romaña Palomeque	Auxiliar UMATA
Ubersindo Otero Padilla	Auxiliar UMATA
Smith Quejada Martínez	Auxiliar de Planeación
Javier Duran	Plantero Mecánico



## HONORABLE CONCEJO MUNICIPAL 2012 – 2015

<b>NOMBRE</b>	<b>AFILIACION POLITICA</b>	<b>CARGO</b>
Rafael Murillo Torres	Alianza Social Indígena	Presidente
Yonny Rojas Valoyes	Afrovides	Vicepresidente
Lino Rodríguez	Polo Democrático Alternativo	Vicepresidente 2
Joaquín Emilio Rodríguez	Afrovides	Concejal
Euclides Cuesta Heredia	Partido Verde	Concejal
Albeiro Panesso Palacio	Partido Liberal	Concejal
Raquel María Quejada Díaz	Afrovides	Concejal




## ORGANISMOS DE CONTROL Y SEGURIDAD

NOMBRE	INSTITUCIÓN
Gustavo Murillo Gallego	Juzgado Promiscuo Municipal
Helmut Quejada Rojas	Control Interno
Emilton Mena Pérez	Personería Municipal
Alfred Quejada Rojas	Inspección De Sanidad
Neftalí Torres Román	Inspección De Policía
Intendente Jhoms Quintero Barrientos	Sub- Estación De Policía

## CONSEJO MUNICIPAL DE PLANEACIÓN

NOMBRES	INSTITUCIÓN
Heriberta Benítez Durán	ASOADULMO
Evangelista Quejada Durán	Comité “Todos Unidos Por La Vida Y La Paz”
Eledwin Cabrera Palacio	Grupo Juvenil Municipal
Claudia Yeni Guarín Urrea	Educación
Francisco García Panesso	Cultura
Carlos Olivero Peralta	ESE Hospital San Bartolomé
Migdonia García Panesso	AMUMU
Rafael Enrique Romaña Moreno	CORPOURABÁ
Luis Alfonso Panesso	Comercio
Gerardo Majore	Cabildo Mayor Indígena



## EXPOSICIÓN DE MOTIVOS

El Plan de Desarrollo Municipal 2012-2015 ***“Por el rescate de Murindó, sus valores y la defensa del territorio”***, representa el programa de gobierno que como candidato a la alcaldía de Murindó presenté a consideración de los ciudadanos y que fue avalado el 30 de octubre de 2011.

El Plan de Desarrollo responde a una visión para el cuatrienio de mi gobierno, el cual incluye una parte general y estratégica con objetivos, programas, proyectos y metas, y el Plan Plurianual de Inversiones que permitirá una real y efectiva financiación y ejecución.


Para la elaboración del plan se hizo especial énfasis en la renovación, reactivación y fortalecimiento del Consejo Municipal del Planeación, el cual fue reactivado y, durante el mes de marzo, se realizaron con ellos reuniones de trabajo y capacitaciones, haciendo énfasis en sus funciones, derechos y deberes y en el análisis del proyecto del plan de desarrollo entregado por la administración municipal el 29 de febrero; en esta oportunidad los integrantes de dicho consejo quienes representan a los diferentes sectores del municipio, manifestaron sus necesidades e intereses, aspectos y recomendaciones que se tuvieron muy en cuenta en la elaboración del presente documento final.

El gran reto del presente Plan de Desarrollo se concentra en el viejo anhelo y exigencia de los murindoseños por tener un territorio digno, en armonía con el ambiente, con el equipamiento básico necesario para el bienestar y el desarrollo en el ámbito local y regional, lo que conlleva a que la cabecera municipal que, fue arrasada hace mas de 20 años por un terremoto, deba ser reubicada.


Los demás componentes del plan se concentran en el impulso de los proyectos que mejoren la calidad de vida, acordes con el crecimiento y prosperidad de Murindó. Muy especialmente, pretende favorecer la libertad, la diversidad étnica y cultural, el rescate y protección de los valores, la defensa del territorio, y ofrece opciones para la convivencia pacífica, la equidad social y la práctica de la democracia.

**EZEQUIEL DE JESUS FERRO CUESTA**


ALCALDE MUNICIPAL 2012 – 2015



<b>PLAN DE DESARROLLO MUNICIPAL 2012-2015</b>
<b>MURINDÓ, ANTIOQUIA</b>
<b>ESTRUCTURA GENERAL</b>
<b>PARTE ESTRATÉGICA</b>
Generalidades
Misión y Visión
LINEAS, Componentes, Sectores, Diagnóstico, Estrategias, Objetivos, Programas, Proyectos
1. DESARROLLO TERRITORIAL E INFRAESTRUCTURA FISICA Desarrollo Territorial, Vías y Transporte, Gestión del riesgo; Energía y TICs
2. DESARROLLO SOCIAL Y COMUNITARIO Educación, Salud, Saneamiento Básico y Agua Potable, Deporte y Recreación, Cultura, Vivienda, Desarrollo Comunitario, Inclusión Social (Infancia y adolescencia, tercera edad, Etnias, Equidad de género, víctimas)
3. DESARROLLO ECONÓMICO SOSTENIBLE Agropecuaria, Medioambiente, Empleo
4. DESARROLLO INSTITUCIONAL Fortalecimiento Institucional Y Finanzas
<b>PLAN DE INVERSIONES</b>



# I. PARTE ESTRATEGICA



## GENERALIDADES

### Breve reseña histórica

En el año 1835 el Alférez Abigail de Torres fundó Murindó y en 1914 fue erigido municipio.

Este primer poblado desapareció debido a la violencia generada por el asesinato de Jorge Eliécer Gaitán en 1950, acontecimiento que terminó con el incendio del pueblo.

En el año 1956 se estableció la Administración Municipal, liderada por Antonio Grisales, Alcalde, y Marciano Palacio Amaya, Secretario, quienes trabajaban en una caseta rústica hecha en madera y paja. Desde entonces, la comunidad se dedicó de nuevo a la agricultura, la pesca y la explotación maderera.

El territorio municipal está conformado por el espacio geográfico comprendido dentro de los límites establecidos por la Ordenanza No. 6 de 1983 y Decretos departamentales que así lo determinan.


En el año de 1992 el municipio de Murindó se vio afectado por el sismo que destruyó la cabecera municipal, siendo trasladada ésta a orillas del río Atrato, afectándose drásticamente el modo de vida de la población Murindoseña.



Figura 1. Localización de Murindó en Colombia y Antioquia







### Jurisdicción Territorial Municipal


El municipio tiene una extensión de 1349 Km<sup>2</sup> (134.900 hectáreas),

Murindó limita: Por el Norte con el departamento del Chocó, por el Este con los municipios de Dabeiba y Frontino, por el Sur con el municipio de Vigía del Fuerte y por el Oeste con el municipio de Vigía del Fuerte y el departamento del Chocó.

Políticamente el municipio está dividido en 3 corregimientos y 15 veredas.



Figura 3. Veredas y corregimientos del municipio de Murindó



## Aspectos demográficos

Según Sisben (2011) la población total del municipio es de 4.460 habitantes, aunque la Secretaría de Salud de la Gobernación de Antioquia reporta una población total de 4.222 personas, con una densidad población de 3 hab/km<sup>2</sup>, distribuidos de la siguiente manera:

**Cuadro 1. Distribución de la Población por Grupos de Edad Municipio de Murindó año 2011**

Edad	0-4 años	5-9 años	10-14 años	15-19 años	20-24 años	25-29 años	30-34 años	35-39 años
<b>Total</b>	<b>440</b>	<b>420</b>	<b>432</b>	<b>467</b>	<b>412</b>	<b>299</b>	<b>267</b>	<b>226</b>

Edad	40-44	45-49	50-54	55-59	60-64	65-69	70-74	75-79	80 y más
<b>Total</b>	<b>256</b>	<b>244</b>	<b>204</b>	<b>157</b>	<b>127</b>	<b>77</b>	<b>76</b>	<b>59</b>	<b>59</b>

La población del municipio pertenece principalmente a los denominados grupos étnicos, y se clasifican en afrocolombianos (47,8%) e indígenas (42%); el resto son mestizos y blancos.

En el municipio de Murindó se localizan 2 resguardos indígenas (Murindó y Chageradó); 2 cabildos indígenas distribuidos en las etnias Emberá Eyábida y Oíbida, quienes se localizan en el curso medio y alto de los afluentes mayores del Atrato y a lo largo de las diferentes corrientes secundarias de la zona.


Las comunidades afrocolombianas están organizadas a través de Concejos Comunitarios Mayores y Menores de esta forma administran el territorio y poseen titulación colectiva. Esta población se asienta a orillas del Río Atrato y afluentes mayores y en la cabecera municipal.

**Cuadro 2. Territorios Étnicos del Municipio de Murindó**

NOMBRE	ETNIA	ÁREA (Ha.)
Resguardo Indígena Murindó	Emberá (Katío, Chamí)	18.270
Ampliación R. Murindó	Emberá (Katío, Chamí)	1.794 + 3.750 M2
Resguardo Indígena Chageradó	Emberá (Katío, Chamí)	19.730
Ampliación Chageradó	Emberá (Katío, Chamí)	22.500
Consejo Comunitario ACIA. Ley 70 de 1993	Negro	51.579

La población desplazada, considerada en la actualidad como Víctima del Conflicto Interno, registraba para el año 2011 un total de 243 familias según datos de la Personería Municipal. Están distribuidas en mayor número en el área urbana y en menor proporción en la zona rural especialmente en las veredas de Murindó Viejo y Bartolo y la cuenca del río Jiguamiandó.

Según el DANE (2005) el porcentaje de población rural en estado de pobreza en el municipio es del 95% por NBI y del 35,80% se encuentra en estado de miseria.




## **VISIÓN**

*Para el año 2020 el Municipio de Murindó será modelo de desarrollo territorial, socio económico y ambiental, educado, con un manejo eficiente de los recursos, amplia participación comunitaria étnica y cultural, alcanzando un mejor índice de bienestar para todos sus pobladores*

## **MISIÓN**

*La Administración Municipal de Murindó será la encargada de gestionar, generar y velar por el desarrollo integral de los murindoseños, mediante acciones que permitan mejorar su condición y calidad de vida*



## LINEA ESTRATEGICA 1. DESARROLLO TERRITORIAL E INFRAESTRUCTURA FISICA

### Desarrollo Territorial

#### 1. Diagnóstico

La cabecera Municipal de Murindó está ubicada a orillas de los ríos Atrato y Murindó, situación que la hace susceptible a frecuentes inundaciones, presentadas anualmente entre los meses de octubre y febrero, lo cual dificulta las actividades productivas, sociales e institucionales, y deteriora la infraestructura existente.


Debido a lo anterior, en la actualidad el municipio no cuenta con el equipamiento mínimo para el desarrollo de las actividades básicas y la prestación de los servicios sociales, como el funcionamiento de la administración municipal, la plaza de mercado, el muelle para el atracado de embarcaciones, parque de uso principal que haga las veces de espacio público, entre otros. Aunque posee un hospital, sus instalaciones físicas se encuentran muy deterioradas debido a las permanentes inundaciones; en iguales circunstancias se encuentran la registraduría municipal, la institución educativa urbana, el cementerio, la iglesia, el hogar agrupado del ICBF, la placa polideportiva, la estación de policía, la casa de la cultura, la casa estudiantil, la pista de aterrizaje, las viviendas y en general toda la cabecera municipal.

La infraestructura de física donde funciona la Alcaldía se encuentra en regular estado, en la pasada ola invernal permaneció bajo el agua por casi 3 meses, y para conservarla se requiere hacer un levantamiento del piso a una altura donde el nivel del agua no llegue.

El municipio pertenece a la Zona del Atrato Medio con grandes potencialidades en materia ambiental y productiva, pero también con dificultades para la integración regional con la Zona del Eje Bananero del Urabá y en general con los departamentos de Antioquia y Chocó.

Dentro de las principales problemáticas relacionadas con el sector están las siguientes

Problema	Causas	Causas Administrativas	Posibles Soluciones	Actores / localización
Insuficiente y deficiente Infraestructura de uso público	Carencia de bienes de uso público	Débil Institucionalidad	Construir la Infraestructura de uso público	Administración Municipal
Mal estado de bienes de uso público del municipio (vías y equipamientos)	Localización del municipio a orillas del Río Atrato, susceptible a inundaciones	Pocos recursos económicos	Reubicar la Cabecera Municipal	Administración Municipal
Desarticulación regional	Falta de alianzas interadministrativas	Débil institucionalidad	Alianzas y/o convenios	Administración Municipal



## 2. Estrategias

**El Objetivo General del componente Desarrollo Territorial es:** Propender un desarrollo territorial armónico y sostenible y dotar al municipio del equipamiento básico.

Objetivo Sectorial	Indicadores	Line Base	Fuente
a. Ubicar la Cabecera urbana en un sitio estratégico	Cabecera municipal Reubicada	0	Administración Municipal
b. Construir la Infraestructura de uso público (Equipamientos y vías)	# de Mataderos Construidos	0	Administración Municipal
	# de Parque Públicos Construidos	0	Administración Municipal
	# de Muelles Construidos	0	Administración Municipal
	# de Plaza de Mercado Construidas	0	Administración Municipal
Integración regional	# de convenios o alianzas firmadas	0	Administración Municipal


### a. Programa Gestión para la Reubicación de la cabecera municipal

- Objetivo Especifico: Reubicar la Cabecera Municipal
- Indicador: Cabecera Municipal Reubicada
- Línea base: 0
- **Meta: Radicación y viabilización del proyecto de reubicación de la cabecera municipal reubicada**

Nombre Proyecto	Meta de Producto	Población Beneficiada	Estado	Responsable Institucional	Responsable Municipal
<b>Reubicación de la Cabecera municipal</b>	Radicación y viabilización del proyecto Reubicación de la Cabecera Municipal	4136 personas	Elaborar	Administración Municipal	Administración Municipal

### b. Programa Construcción de Infraestructura de Uso Público

- Objetivo Especifico: Construir infraestructura de uso público
- Indicador: N° Mataderos Construidos N° de Parques Construidos N° de Muelles Construidos N° de Plazas de Mercados Construidas
- Línea base: Mataderos 0, Parques Construidos 0, Muelles 0, Plazas de Mercados 0
- **Meta: Formulación de proyectos de Construcción 1 Palacio Municipal, 1 Matadero, 1 Parque Público, 4 Muelle, 1 Plaza de Mercado, Viviendas**



Nombre Proyecto	Meta de Producto	Población Beneficiada	Estado	Responsable Institucional	Responsable Municipal
<b>Construcción de Infraestructura de uso público</b>	Formulación y radicación de Construir 1 Palacio Municipal, 1 Matadero, 1 Parque Publico, 1 Muelle, 1 Plaza de Mercado, Viviendas	4136 personas	Elaborar	Administración Municipal	Administración Municipal

### c. Programa Integración y Desarrollo Regional

- Objetivo Especifico: Ejecutar acciones de desarrollo integral y sostenible que trasciendan lo municipal
- Indicador: # de alianzas y/o convenios firmadas
- Línea base: 0 convenios existentes
- **Meta: 1 Alianza, convenio y/o contrato de desarrollo firmado**

Nombre Proyecto	Meta de Producto	Población Beneficiada	Estado	Responsable Institucional	Responsable Municipal
<b>Alianza para el desarrollo subregional</b>	1 Alianza, convenio y/o contrato firmado	4136 personas	Elaborar	Administración Municipal	Administración Municipal

## Vías y Transporte


### 1. Diagnóstico

En el municipio de Murindó el sistema fluvial es el medio de transporte más utilizado para la comunicación con los municipios del eje bananero atravesando el Golfo de Urabá a través del río Atrato. El municipio carece de infraestructura vial carretable.

En el municipio no hay empresas de transporte público, la movilización de pasajero se realiza por particulares que poseen embarcaciones fluviales y prestan el servicio por demanda. La ruta más usual para salir del municipio es Murindó –Brisas- Chigorodó, el costo de este recorrido cuesta %63.000. Aunque esporádicamente también se movilizan pasajeros Murindó-Turbo, especialmente cuando hay problemas de orden público el costo del pasaje por esta vía es de \$70.000

El movimiento de carga en el municipio es por vía fluvial Murindó- Turbo- Murindó. El tipo de carga es madera y víveres que se moviliza en lanchas con capacidad de entre 80 y 100 toneladas. El volumen de carga que sacan del municipio es madera en bloque esta entre 50.000 y 100.000 pies.

El transporte entre veredas se realiza en embarcaciones de madera por los ríos afluentes del Atrato, sin embargo por estos ríos la navegabilidad es limitada pues la mayoría



presentan una gran cantidad de sedimentos y otros han perdido su cauce dejando aisladas algunas comunidades indígenas y mestizas.

Se viene adelantando gestión para la construcción de una vía carretable Murindó – Pavarandò – Mutatá la cual reduciría los tiempo y el costo para salir del municipio, así como un proyecto vías terciarias

En cuanto a la problemática del componente Vías y Transporte se plantea lo siguiente:

Problema	Causas	Causas Administrativas	Posibles Soluciones	Actores / localización
Bajo nivel de comunicación e Integración local y subregional	Deficiente e insuficiente comunicación terrestre, fluvial y aérea	Pocos Recursos Económicos	Construcción de la vía carretable Murindó – Pavarandó Descolmatación del río Murindó	Administración Municipal

## 2. Estrategias


**El objetivo general del componente de Vías y Transporte es:** *Integrar y articular el municipio tanto con la subregión y como con su área rural.*

Objetivo Sectorial	Indicadores	Line Base	Fuente
Construir la Carretera al mar (Murindó – Pavarandó)	# Km de Vía Construida	0	Secretaria de Planeación
Descolmatar el río Murindó y quebradas	# kilómetros descolmatados	12	Secretaria de Planeación
Mantener y mejorar caminos	# kilómetros de caminos mantenidos	0	Secretaria de Planeación
Adecuar pista de aterrizaje	# metros de Pista de aterrizaje adecuados	700	Secretaria de Planeación

### a. Programa Construcción y mejoramiento de infraestructura vial y de transporte

- Objetivo Especifico: Construir la Carretera Murindó - Pavarandò
- Indicador: # de km de vías construidos
- Línea base: 0
- **Meta: Viabilización de proyectos para Construir 26 Km de Vía Carretable Murindó–Pavarandó; mantener 40 km. de caminos; Descolmatar 10 quebradas; adecuar pista de aterrizaje.**





Nombre Proyecto	Meta de Producto	Población Beneficiada	Estado	Responsable Institucional	Responsable Municipal
Construcción de la vía Murindó–Pavarandó	Elaborar proyecto para Construir 26 Km. de vía	4136 personas	Elaborar	Administración Municipal	Secretaria de Planeación
Descolmatación del ríos y quebradas	1 río y 9 quebradas descolmatado		Elaborar	Administración Municipal	Secretaria de Planeación Municipal
Mantenimiento de calles urbanas y caminos veredales	40km de calles urbanas y caminos mantenidos	4136 personas	Elaborar	Administración Municipal	Secretaria de Planeación
Adecuación de pista de aterrizaje	1 Pista de Aterrizaje Adecuada	4136	Elaborar	Administración Municipal	Secretaria de Planeación

## Gestión del Riesgo

### 1. Diagnóstico

El municipio de Murindó es débil para hacer frente a las dificultades que se puedan presentar en el tema de emergencias y desastres.


En la actualidad el Comité Local de Prevención y Atención de Desastres es inoperante debido a la falta de coordinación y de elementos básicos para su operatividad, al igual que no se cuenta con el Cuerpo de Bomberos como lo estipula la Ley que el municipio

En cuanto a la problemática del componente Gestión del Riesgo se plantea lo siguiente:

Problema	Causas	Causas Administrativas	Posibles Soluciones	Actores / localización
Débil Gestión del Riesgo	Inoperancia del CLOPAD	Baja gestión institucional	Fortalecimiento de CLOPAD	Administración Municipal Secretaria de Planeación
	No hay Cuerpo de Bomberos	Baja gestión institucional	Creación y Dotación el Cuerpo de Bomberos	Administración Municipal Secretaria de Gobierno

### 2. Estrategias

**El objetivo general del componente Gestión del riesgo es:** *Disminuir la vulnerabilidad y promover la cultura de la prevención de desastres en el municipio.*



Objetivo Sectorial	Indicadores	Line Base	Fuente
Implementar la cultura de la Prevención mediante acciones de corto, mediano y largo plazo relacionadas con las diferentes amenazas y riesgos del municipio	# de campañas de prevención ejecutadas	0	Administración Municipal Secretaria de Planeación

#### a. Programa Prevención, Atención y Recuperación de Emergencias y Desastres

- Objetivo Especifico: Atender las emergencias y desastres presentados
- Indicador: Eventos atendidos
- Línea base: 0
- **Meta : Ejecutar 4 proyectos y 4 campañas en gestión del riesgo; 1 CLOPAD funcionando**

Nombre Proyecto	Meta de Producto	Población Beneficiada	Estado	Responsable Institucional	Responsable Municipal
<b>Atención y Recuperación de desastres</b>	4 proyectos formulados y ejecutados	3178 personas	Elaborar	Administración de Murindó	Empresa de Energía de Murindó
<b>Campañas de educación en gestión del riesgo</b>	4 campañas realizadas	3178 personas	Elaborar	Administración de Murindó	Secretaria de Planeación
<b>Fortalecimiento del CLOPAD</b>	1 CLOPAD funcionando	3178 personas	Elaborar	Administración de Murindó	Secretaria de Planeación


## Energía y Tecnologías de la Información y Comunicación (TICs)

### 1. Diagnóstico

#### Servicio de Energía

El municipio de Murindó goza de interconexión a la red de energía desde el mayo del 2008, del la interconexión solo llego hasta la cabecera municipal, en el área rural el servicio se presta con plantas diesel y solo durante cuatros horas en la noche de 6:00pm a 10:00 pm.

Legalmente esta constituida la empresa de servicios públicos, que administra el servicios de energía. La cual recibe los subsidios que entrega el Instituto de Planificación de Soluciones Energética para zonas no Interconectadas (IPSE). Estos subsidios son distribuidos entre las veredas que no están interconectadas, con ellos se compra combustible tipo diesel que posteriormente se entrega a las comunidades para el funcionamiento de las plantas.



Según datos suministrado por la empresa de energía municipal, la cobertura en servicio de energía eléctrica en la zona urbana la cobertura es del 95%, mientras que el sistema interconectado nacional en el municipio (área rural) es del 10%, lo cual afecta directamente a las comunidades negras e indígenas,

### Servicio de Internet

El municipio es beneficiario del programa internet al parque un programa del IDEA, el cual cubre gran parte de la zona urbana, en la zona rural no acceso al servicio. En algunos hogares como los empleados públicos y comerciantes tienen acceso al internet inalámbrico de la empresa COMCEL. La cobertura total de internet en el Municipio según anuario Estadístico de Antioquia 2010 es de 2,03%.

### Servicio de Telefonía Fija y Móvil

La señal de telefonía móvil se recibe de la empresa COMCEL, cubre toda la zona urbana y algunas veredas cercanas como Murindó viejo y Canal. El servicio de telefonía fija es prestado por EDATEL, solo en la cabecera municipal y tiene una cobertura de 5,03 %.


Dentro de las principales problemáticas relacionadas con este componente están las siguientes:

Problema	Causas	Causas Administrativas	Posibles Soluciones	Actores / localización
Baja Cobertura del Sistema nacional de Interconexión eléctrica en el municipio	Deficiente prestación del servicio de energía en la zona rural	Pocos Recursos Económicos	Proyecto de Interconexión de la zona rural	Empresa de Energía Municipal
Baja Cobertura en internet y telefonía	Deficiente prestación del servicio		Ampliación la Cobertura en el servicio de Internet y telefonía	Administración Municipal Gobernación de Antioquia EDATEL

## 2. Estrategias

**El objetivo general en cuanto a la Energía y TICs es:** *Brindar acceso a la población al servicio de energía y a las TICs*

Objetivo Sectorial	Indicadores	Line Base	Fuente
Aumentar la cobertura en servicio de energía eléctrica	Cobertura en servicio de energía eléctrica en el Sistema Interconectado Nacional	10%	Empresa de Energía



Aumentar la cobertura en internet y telefonía Fija	Cobertura del servicio de Internet y Telefonía Fija	20% Internet	Anuario Estadístico de Antioquia 2010
--	---	--------------	---------------------------------------

#### a. Programa Cobertura Energía


- Objetivo Especifico: Aumentar la cobertura en servicio de energía eléctrica
- Indicador: Cobertura en servicio de energía eléctrica en el sistema interconectado nacional
- Línea base: 10%
- **Meta : Incrementar en un 30% el servicio de energía eléctrica**

Nombre Proyecto	Meta de Producto	Población Beneficiada	Estado	Responsable Institucional	Responsable Municipal
Proyecto de Interconexión de la zona rural	Aumento de la cobertura en servicio de energía eléctrica en un 30%	3178 personas que incluye la población rural	Elaborar	Administración de Murindó	Empresa de Energía de Murindó

#### b. Programa Tecnología de la Información y Comunicación

- Objetivo Especifico: Aumentar la cobertura en servicio de internet
- Indicador: Cobertura en servicio de internet
- Línea base: Cobertura Internet 20%
- **Meta : Incrementar en un 30% la cobertura del servicio de internet**

Nombre Proyecto	Meta de Producto	Población Beneficiada	Estado	Responsable Institucional	Responsable Municipal
Ampliación la Cobertura en el servicio de Internet y telefonía	Incrementar en un 30% la Cobertura del Servicio de Internet	3178 personas que incluye la población rural	Elaborar	Administración de Murindó	Empresa de Energía de Murindó



## LINEA ESTRATEGICA 2. DESARROLLO SOCIAL Y COMUNITARIO

### Educación

#### 1. Diagnóstico

El Municipio de Murindó tiene en funcionamiento 18 Centros Educativos Oficiales localizados en el área rural y una (1) Institución Oficial donde se imparte Educación Básica y Media, localizada en el área urbana.

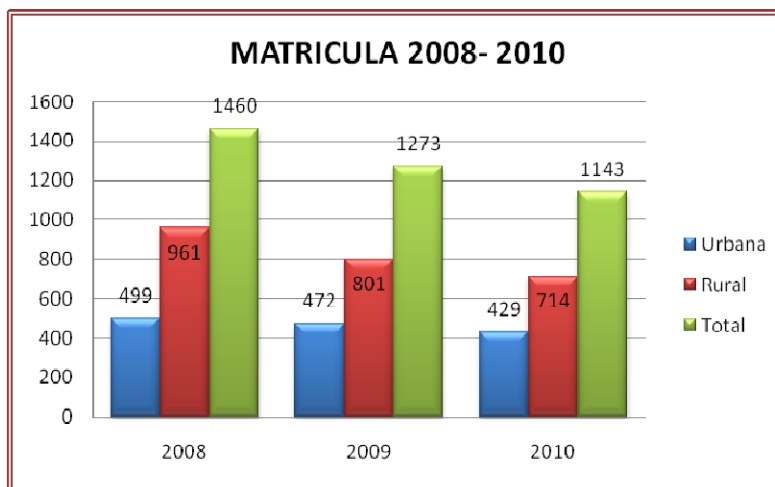
De los 18 Centros Educativos Rurales, 9 son indígenas los cuales trabajan bajo el sistema Escuela Nueva.

Los egresados de los Centros Educativos Rurales deben desplazarse a la zona urbana para completar la educación media; en el caso de los indígenas, se trasladan a cursar la Educación Básica Secundaria con enfoque étnico al municipio de Vigía del Fuerte.


Los estudiantes que terminan su bachillerato en la institución educativa reciben el grado de Bachiller Académico, que es su modalidad. Tampoco se cuenta con establecimientos para la Educación Superior, los estudiantes que desean seguir una carrera o estudios superiores se desplazan a los municipios de Medellín, Quibdó, Turbo o Apartadó.

En el municipio tampoco hay instituciones que impartan programas profesionales tecnológicos y técnicos. Solo hace presencia el SENA (Servicio Nacional de Aprendizaje), el cual envía instructores para adelantar algunos cursos según la demanda.

Para el 2010 se matricularon un total de 1.143 alumnos, de los cuales 429 están en la zona urbana y 714 en la rural. La gráfica siguiente muestra que el mayor número de personas matriculadas ha sido en la zona rural y el menor número de matriculados fue en el año 2008.



Gráfica . Evolución de Población matriculada (Fuente: Mineducación)

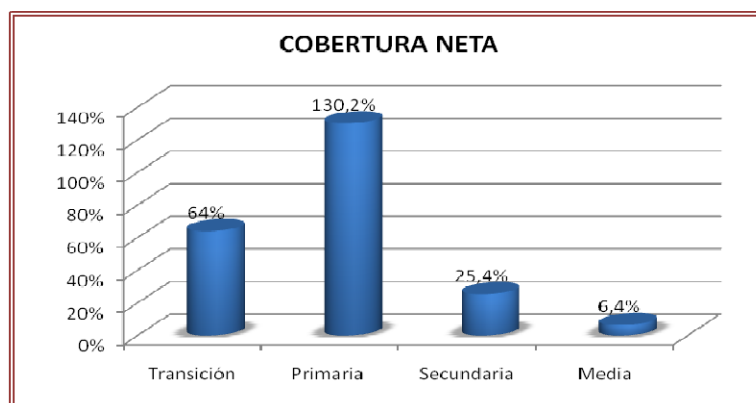


De los 1.143 matriculados en el año 2010, a la etnia indígena pertenecen 82, y a la afrodescendiente 1.061. Es de anotar que, en condición de situación de desplazamiento se matricularon 185 personas.

Para el año 2010 el municipio de Murindó contó con 38 docentes, todos de carácter oficial.

### **Cobertura Educativa**

La tasa de cobertura neta para el año 2010 fue: en Transición de 64%, Primaria del 130,2%, Secundaria 25,4%, y la Media de 6,4%.



**Gráfico . Cobertura educativa Neta (Fuente: Mineducación)**

Como se puede observar, la cobertura en el nivel de Primaria excede el 100%, mientras que la más baja se encuentra en la Media con el 6.4%.


Se deduce del gráfico anterior, que por la mayoría de la población en edad escolar aprende a leer y a escribir; solo la cuarta parte de quienes están en edad de hacer la secundaria están matriculados, y solamente el 6.4% de los jóvenes acceden a la educación Media.

### **Calidad de la educación**

Con relación a la calificación de las Pruebas Saber en la institución educativa Murindó, para el periodo 2008 al 2011, el resultado fue Inferior.

Los problemas asociados a la baja calidad educativa en el municipio de Murindó, están causados por:

- Inasistencia escolar por falta de acompañamiento a la labor de los docentes y traslados esporádicos de los estudiantes a otros lugares por los padres de familia a sus hijos.
- Espacios locativos inadecuados e insuficientes.
- Insuficiente e inadecuado material didáctico y mobiliario.



- Insuficiente seguimiento a las instituciones educativas.
- Deterioro de la principal institución educativa urbana, con grietas, carencia de agua, mal estado de los servicios sanitarios.
- Interrupción de clases en los centros educativos rurales afro e indígenas por inasistencia de los docentes a quienes se les dificulta el acceso al lugar de trabajo, o por las inadecuadas condiciones de la vivienda en la comunidad.
- Insuficientes recursos económicos de las familias para continuar con la educación de sus hijos, especialmente para ingresar al grado sexto de la educación básica secundaria, ya que a pesar de que la educación es gratuita, son altos los costos de manutención del joven en esta etapa escolar.
- Baja capacitación de los docentes.

### **Analfabetismo**

El analfabetismo en el municipio para la población de 15 años y más alcanza una tasa de 32,7% muy por encima del promedio departamental que es del 6,6% (Departamento Administrativo de Planeación de Antioquia)

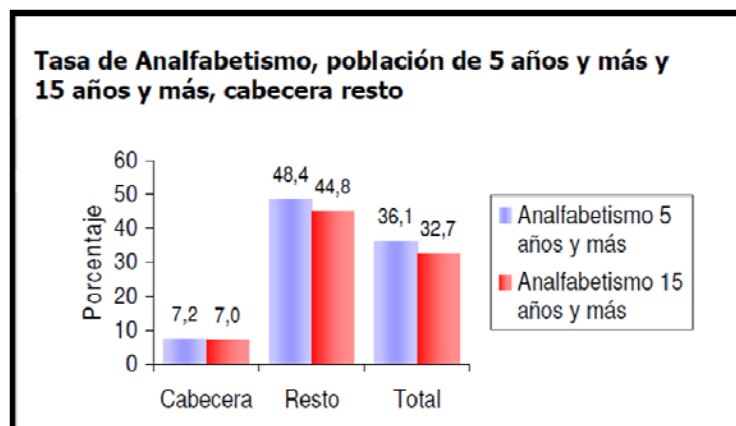


Gráfico # . Tasa de Analfabetismo (Fuente:BoletínDANE 2010 )


### **Deserción Escolar**

Según Información de Oferta Institucional del Ministerio de Educación 2008, el municipio de Murindó reporta una tasa de deserción escolar del 22,3%; esta deserción está asociada a múltiples factores entre los que se pueden mencionar: La falta de incentivos para los programas de alimentación y transporte escolar, altos índices de desempleo y el bajo nivel económico de la región, principalmente.

### **Fortalecimiento de Desarrollo de Competencias.**


En la Institución Educativa en los alumnos del grado 11 no hay dominio del idioma inglés, y el acceso a los programas universitarios es nulo.

Dentro de las principales problemáticas relacionadas con la Educación están las siguientes



<b>Problema</b>	<b>Causas</b>	<b>Causas Administrativas</b>	<b>Posibles Soluciones</b>	<b>Actores / Localización</b>
Deficiente prestación de la educación escolar en el municipio de Murindó	Mal estado de la infraestructura educativa.	Escasos recursos económicos de la Administración Municipal	Mejoramiento y construcción de la infraestructura educativa	Administración Municipal. Secretaría de Educación Departamental.
Baja cobertura en educación media, transición y secundaria	Insuficientes establecimientos educativos de básica secundaria en la zona rural.  Inestabilidad estudiantil por bajo apoyo de padres de familia.	Insuficientes incentivos	Construcción de establecimientos educativos rurales.  Acompañamiento de los padres de familia a sus hijos y a la labor de los docentes.	Administración Municipal. Secretaría de Educación Departamental.  Padres de familia.
Deficiente atención del sistema educativo oficial a la población en condición de vulnerabilidad (indígenas, desplazados)	Educación no pertinente a las particularidades indígenas	Débil consenso entre las autoridades indígenas y la administración	Lograr el consenso en la construcción del Plan Educativo Municipal acorde con las particularidades del municipio	Administración Municipal. Secretaría de Educación Departamental.  Autoridades indígenas
Baja calificación en Pruebas Saber	Falta de herramientas pedagógicas (computador, laboratorios, Internet)	Escasos recursos económicos de la Administración Municipal	Dotar a los establecimientos educativos con implementos pedagógicos	Administración Municipal.
Alto índice de analfabetismo del 32,7%.	Altos costos de manutención del joven en la básica secundaria.	Insuficientes incentivos	Adecuar y dotar la casa estudiantil	Administración Municipal.
Alta tasa de deserción escolar del 22,3%	Debilidad en los programas de estímulos educativos (transporte, alimentación, alojamiento etc.).	Escasos recursos económicos de la Administración Municipal	Incentivos estudiantiles	Administración Municipal. Secretaría de Educación Departamental.
Bajas capacidades para las competencias.	Bajo porcentaje de estudiantes de		Alianza interinstitucional con la Sec. de	Administración Municipal.





	grado 11 con dominio del inglés		Educación Dptal. para fortalecer programas de estímulos educativos	Secretaría de Educación Departamental. Universidades y SENA.
--	---------------------------------	--	--	--

## 2. Estrategias

**El Objetivo General del componente Educación es:** *Fortalecer el sistema educativo municipal mediante el aumento de la cobertura y mejorando la calidad de la educación en todo el municipio.*


A continuación se define la Línea Base de los Indicadores de Resultado que valoran la situación o el estado actual de los objetivos sectoriales de la Educación.

Objetivo Sectorial	Indicadores	Line Base	Fuente
a. Aumentar la cobertura neta en educación (transición, básica secundaria, media)	Tasa de cobertura neta	Transición 64%, Secundaria 25,4% y Media 6,4%	Oferta Educativa, Mineducación 2010
b. Mejorar la calidad educativa	Porcentaje de pruebas SABER	Inferior (2008-2011)	Secretaria Educación Antioquia 2008
c. Reducir la tasa de analfabetismo	Porcentaje Tasa de Analfabetismo.	32,7%	
d. Disminuir la tasa de deserción escolar	Porcentaje deserción escolar	22.3%	Oferta Educativa, Mineducación 2008
e. Fortalecimiento del Desarrollo de las Competencias.	Tasa de Cobertura en Educación Superior	0%	

### a. Programa Cobertura Educativa

- Objetivo Especifico: Aumentar la cobertura neta en educación (transición, básica secundaria y media)
- Indicador: Tasa de cobertura neta en transición, básica secundaria y media
- Línea base: transición 64%, básica secundaria 25,4% y media 6,4%
- **Meta: Incrementar la tasa cobertura educativa neta en: transición 70%, Secundaria 50% y Media 30%.**

Nombre Proyecto	Meta de Producto	Población Beneficiada	Estado	Responsable Institucional	Responsable Municipal
Adecuación y dotación de la infraestructura física de establecimientos educativos	18 establecimientos educativos adecuados en su infraestructura	1.143 estudiantes	Elaborar	Alcaldía Municipal	Planeación Municipal  Coordinación de educación y étnias



<b>Construcción de establecimientos educativos</b>	2 establecimientos educativos construidos (1 urbano 1 rural)	205 estudiantes	Elaborar	Alcaldía Municipal	Planeación Municipal
<b>Fortalecimiento del proyecto Canasta Educativa de 0-11</b>	90% de los estudiantes acceden a la canasta educativa	1015 Estudiantes	Elaborar	Secretaría de Educación de Antioquia Alcaldía Municipal	Alcaldía Municipal


#### b. Programa Mejoramiento de la Calidad Educativa

- Objetivo Especifico: Mejorar la Calidad Educativa en Básica Primaria, y Básica Secundaria
- Indicador: Porcentaje de Pruebas Saber con resultado medio y alto
- Línea base: El porcentaje de pruebas Saber en la Institución Educativa Murindó, fue inferior durante los últimos cuatro años (2008-2011).
- **Meta: Mejorar el porcentaje en pruebas SABER 5-9-11 y el porcentaje de la institución educativa con un resultado alto.**

Nombre Proyecto	Meta de Producto	Población Beneficiada	Estado	Responsable Institucional	Responsable Municipal
<b>Dotación de mobiliario y material educativo</b>	18 CER y 1 Institución Educativa dotadas de mobiliario y material educativo	1.143 estudiantes	Elaborar	Alcaldía Municipal	Planeación Municipal Coordinación de educación y étnias
<b>Dotación de herramientas pedagógicas (equipos de cómputo, internet, laboratorios)</b>	18 CER y 1 Institución Educativa dotadas de herramientas pedagógicas	1.143 estudiantes	Elaborar	Alcaldía Municipal	Planeación Municipal Coordinación de educación y étnias
<b>Capacitación y formación de docentes</b>	2 procesos de formación anual.	39 Docentes	Elaborar	Alcaldía Municipal	Coordinación de educación y étnias
<b>Construcción PEM con enfoque étnico (afro, indígenas, mestizos)</b>	1 Proyecto Educativo Municipal (PEM) formulado	1.143 estudiantes	Elaborar	Alcaldía Municipal	Coordinación de educación y étnias

#### c. Programa Alfabetización

- Objetivo Específico: Disminuir la tasa de analfabetismo
- Indicador: tasa de analfabetismo
- Línea base: 32,7%,
- **Meta: Disminuir 10% el analfabetismo en el municipio**




Nombre Proyecto	Meta de Producto	Población Beneficiada	Estado	Responsable Institucional	Responsable Municipal
<b>Fortalecimiento del programa de Alfabetización Rural (Afros, indígenas y mestizos)</b>	1 programa de Alfabetización rural fortalecido	250 Personas	Elaborar	Alcaldía Municipal	Coordinación de educación y étnias
<b>Fortalecimiento del programa de Alfabetización del Adulto mayor (Afros, indígenas y mestizos)</b>	1 programa de alfabetización de adultos mayores	145 adultos mayores	Elaborar	Alcaldía Municipal	Coordinación de educación y étnias Coordinación del adulto mayor

#### d. Programa Deserción Escolar

- Objetivo Específico: Disminuir el porcentaje de deserción escolar
- Indicador: Tasa de deserción escolar.
- Línea base: 22.3%
- **Meta: Disminuir en 10% la deserción escolar.**

Nombre Proyecto	Meta de Producto	Población Beneficiada	Estado	Responsable Institucional	Responsable Municipal
<b>Adecuación y dotación de la Casa Estudiantil</b>	1 Casa Estudiantil adecuada y dotada	1.143 estudiantes	Elaborar	Alcaldía Municipal	Planeación municipal
<b>Adquisición de bote con motor fuera de borda para el transporte fluvial estudiantil (afro, indígenas y mestizos)</b>	1 bote con motor fuera de borda adquirido	1.143 estudiantes y 39 docentes	Elaborar	Alcaldía Municipal	Coordinación de educación y étnias
<b>Construcción y dotación de restaurantes escolares según particularidades étnicas (afro, indígenas, mestizos)</b>	9 restaurantes escolares en establecimientos educativos indígenas, 4 en las comunidades afro y 4 para los mestizos	1.143 estudiantes	Elaborar	Alcaldía Municipal	Planeación municipal
<b>Alimentación Escolar</b>	Suministro de alimentos a población educativa	1.143	Elaborar	Alcaldía Municipal	Sed de educación Municipal



#### e. Programa: Fortalecimiento del Desarrollo de las Competencias

- Objetivo Específico: Fortalecer el Desarrollo de las Competencias
- Indicador: Porcentaje de estudiantes de grado 11 que acceden a la universidad
- Línea base: 0 de estudiantes del grado 11 que acceden a la universidad
- **Meta : 2 estudiantes que acceden a programas de educación universitaria**

Nombre Proyecto	Meta de Producto	Población Beneficiada	Estado	Responsable Institucional	Responsable Municipal
<b>Desarrollo de Competencias</b>	1 Convenio entre Universidad y Municipio legalizado	Entre 25 y 30 estudiantes del grado 11	Elaborar	Universidad-SENA- Alcaldía Municipal	Secretaría de Gobierno
<b>Implementación del Programa de Becas Universitarias</b>	2 egresados patrocinados por la alcaldía y el Departamento para realizar estudios de educación superior anualmente.	10 estudiantes del grado 11	Elaborar	Alcaldía Municipal	Secretaría de Gobierno

## Salud


### 1. Diagnóstico

En la actualidad, la situación en salud de Murindó se encuentra en estado crítico, reflejado en las altas tasas de morbi-mortalidad de la población y originado por las deficientes condiciones sanitarias y ambientales de las diferentes localidades del municipio; la ineficiencia en la prestación de servicios de primer nivel, la crisis económica de la ESE Hospital San Bartolomé, las deudas por parte de las EPS-S y la ejecución inadecuada de proyectos de promoción y prevención, hacen parte de la problemática.

La salud en Murindó no se encuentra certificada, por lo tanto el municipio no maneja directamente sus recursos en la prestación de los servicios y atención de la población no asegurada y el régimen subsidiado.

La red prestadora de los servicios de salud en el municipio, está conformada por la Empresa Social del Estado (E.S.E.) Hospital San Bartolomé que tiene atención de primer nivel; para niveles de atención más complejos, los pacientes deben ser trasladados a los municipios de Apartadó o Medellín, según el caso.

La E.S.E. ofrece servicios de consulta externa, urgencias, laboratorio clínico, hospitalización, servicio farmacéutico, y odontología. Para el traslado de enfermos que necesitan un nivel de atención más complejo, se cuenta con servicio de transporte asistencial básico a través de una ambulancia fluvial tipo “panga”.



No se presta atención étnica diferenciada, lo que hace muy difícil atender a la población indígena, pues no se cuenta con traductores que faciliten una interpretación real de la enfermedad y del tratamiento. También se hace difícil prestar los servicios de promoción de la salud y prevención de la enfermedad a las comunidades indígenas, especialmente por el difícil acceso tanto terrestre como fluvial.

### **Cobertura en salud**

Según el Anuario Estadístico de Antioquia 2010, el municipio de Murindó presenta una población proyectada DANE de 4.136 personas; de éstas, están afiliadas al Régimen Subsidiado 2.949 que corresponden a una cobertura del 71,30%; al Régimen Contributivo están afiliadas 121 personas equivalentes al 2,93%; se tiene entonces una cobertura total de 74,23% y una población sin afiliar de 1.066 personas.

### **Promoción y Prevención**

El año 2009 es el año que registra mayores tasas de morbi-mortalidad infantil. La Tasa de mortalidad en Menores de 5 años (por cien mil niños y niñas) para el año 2008 fue de 1193,3; para el año 2009 de 1895,7; y en el año 2010 de 705,9 (Anuario Estadístico de Antioquia 2010). La Tasa de mortalidad en menores de 1 año (por 1000 nacidos vivos), en el año 2008 fue de 83,3; para el año 2009 de 186,0; y en el año 2010 fue de 69,8.

Cobertura de Vacunación por tipo Biológico DPT (difteria, tosferina y tétano): En el año 2008 fue de 147,6; en el 2009 de 50; y para el 2010 fue de 52,7.

Cobertura de Vacunación con Triple Viral en niños de 1 año: Para el año 2008 fue de 206; en el año 2009 de 119; y en el año 2010 fue de 117,4.

Letalidad por dengue en el Municipio en el año 2010 fue de 0,0%.


Mortalidad por infección respiratoria aguda (IRA) menores 5 años, en año 2010 fue de 235,3 Por 100 mil niños y niñas.

La Tasa de Mortalidad Materna (por 100.000 nacidos vivos), para los años 2010 y 2011 fue de 0,0, según libros de registro institucional y gerencial PAI (Plan de Atención integral). La Tasa de Mortalidad asociada a Cáncer de Cuello Uterino (por 100.000 mujeres), en el 2011 también fue de 0,0.

La Tasa de Mortalidad por diarrea aguda (EDA) menores 5 años, para los años 2010 y 2011 fue de 0,0%

El Porcentaje de Mujeres de 15 a 19 años que han sido madres o están en embarazo, según libros de registro institucional y gerencial PAI en el año 2011 fue de 15,8%

La Tasa de Mortalidad Asociada al VIH/SIDA para los años 2010 y 2011 fue de 0,0 según libros de registro institucional y gerencial PAI (Plan de Atención integral).



Prevalencia de Uso de Métodos Modernos de Anticoncepción en las Mujeres (15 a 49 años):

- Anticonceptivos Orales: 35 mujeres
- Anticonceptivo Parenteral: 47 mujeres
- Dispositivo Intrauterino: 3 mujeres
- Preservativo: 12 mujeres

Total mujeres: 97

Según anuario estadístico de Antioquia 2010 la Malaria que es una enfermedad transmitida por vectores se presenta en una tasa por cada cien mil habitantes en su tipo Vivax de 1112,2 del tipo Falciparum de 24,2

### **Institucionalidad de la Salud**


El municipio carece de un Plan Local de Salud que defina el perfil epidemiológico de la población, y tenga en cuenta la cultura y la idiosincrasia de las comunidades afrocolombianas, indígenas y mestiza que, aunque comparten un mismo espacio geográfico, poseen costumbres y cosmovisiones propias.

También se hace importante fortalecer la estructura organizacional de la Dirección Local de Salud, en cuanto a tener personal apto y con los perfiles específicos, y a la estandarización de procedimientos y procesos en la prestación de los servicios, para el aseguramiento, la divulgación de los programas de salud, las actividades de vigilancia epidemiológica, el manejo de los sistemas de información en salud, donde se presentan falencias por el subregistro, entre otros; además es necesario implementar estadísticas vitales de acuerdo a lineamientos departamentales y nacionales (RUAF), el fortalecimiento del SISMASTER, PAISOFT, y del SIVIGILA, principalmente.

La población ha priorizado la construcción y dotación de un hospital en la zona urbana con todos los requerimientos técnicos, personal calificado, y acorde a las particularidades étnicas de la población afro, indígenas y mestizos, como el proyecto que genera un mayor impacto social y que contribuye a la prestación de un mejor servicio en salud.

El planteamiento del componente Salud se resume a continuación:

<b>Problema</b>	<b>Causas</b>	<b>Causas Administrativas</b>	<b>Posibles Soluciones</b>	<b>Actores / localización</b>
Baja Cobertura de la población afiliada al Sistema General de Seguridad Social en Salud.	Déficit de campañas de carnetización en SISBEN y afiliación a la seguridad Social	Escasos recursos económicos de la Administración Municipal	Ampliar la cobertura de la población pendiente por afiliarse al SGSSS	Dirección Local de Salud Secretaría de Salud y Protección Social Departamental




Deficiente prestación de los servicios de salud en el municipio de Murindó	Deficiente infraestructura física hospitalaria	La alta deuda de las EPS al hospital municipal.	Construcción y dotación de un hospital municipal que corresponda a las necesidades de los diferentes grupos étnicos	Administración municipal
Poca divulgación de los programas de Promoción y Prevención en salud	Falta de personal calificado para el desarrollo de actividades específicas en salud (Médicos, enfermeras y promotores étnicos)		Contratación de médicos, enfermeras y promotores de salud para los grupos étnicos (afro, indígena y mestizos).	Administración Municipal.
Falta de un Plan Local de Salud Acorde a las Necesidades Culturales y Sociales de los Grupos Étnicos	Debilidad en la planeación participativa y en los consensos entre la administración y las comunidades		Fortalecer la planeación participativa involucrando a todas las comunidades en los programas de salud	Dirección Local de salud Autoridades indígenas y Concejos comunitarios de comunidades negras

## 2. Estrategias

**El Objetivo General en materia de Salud es:** *Mejorar la cobertura y la calidad de la prestación de los servicios para un mayor bienestar de la población Murindoseña.*

Objetivo Sectorial	Indicadores	Line Base	Fuente
a. Ampliar la cobertura de la población pendiente por afiliarse al SGSSS (1066 personas)	Porcentaje de ampliación de cobertura	Cobertura 74%	Anuario Estadístico de Antioquia
b. Construir y dotar 1 hospital municipal	# hospitales construidos y dotados	0	Administración municipal
c. Contratar personal calificado para el desarrollo de actividades específicas en salud. (Médicos, enfermeras y promotores étnicos)	Número de profesionales contratados	2 médicos, 4 aux. de enfermería, 1 enfermera jefe, 1 vacunador, 1 bacteriólogo	Dirección Local de Salud (DLS)
d. Elaborar un (1) Plan Local de Salud Acorde a las Necesidades Culturales y Sociales de los Grupos Étnicos.	1 Plan Local de Salud formulado con un enfoque étnico diferencial	0	DLS y Autoridades indígenas Concejos comunitarios de las comunidades negras



#### a. Programa Cobertura en salud

- Objetivo Específico: Ampliar la cobertura de la población pendiente por afiliar al SGSSS (1066 personas).
- Indicador: Porcentaje de ampliación de cobertura.
- Línea base: Cobertura total de 74%
- **Meta : Incrementar en un 18% la cobertura en salud (Cobertura total 92,23%)**

Nombre Proyecto	Meta de Producto	Población Beneficiada	Estado	Responsable Institucional	Responsable Municipal
<b>Ampliación de la cobertura de afiliación al régimen de salud</b>	92% de la población afiliada al Sistema General de Salud	745 personas	Elaborar	Alcaldía Municipal	Dirección Local de Salud

#### b. Programa Construcción de infraestructura para la atención en salud

- Objetivo Específico: Construir y dotar un hospital en el área urbana del municipio de Murindó con el fin de prestar una atención eficiente y acorde a las necesidades de los diferentes grupos étnicos. (afro, indígenas y mestizos)
- Indicador: Número de establecimientos hospitalarios construidos
- Línea base: Se parte de 0, pues sobre lo que queda del existente, se construirá el nuevo.
- **Meta: 1 hospital construido y dotado**


Nombre Proyecto	Meta de Producto	Población Beneficiada	Estado	Responsable Institucional	Responsable Municipal
<b>Construcción y dotación del hospital municipal</b>	1 hospital construido y dotado	4136 habitantes del municipio	Elaborar	Alcaldía Municipal	Planeación Municipal

#### c. Programa Promoción y Prevención en salud

- Objetivo Específico: Contratar personal calificado para el desarrollo de actividades específicas en salud.
- Indicador: Número de profesionales contratados
- Línea base: 2 médicos, 4 auxiliares de enfermería, 1 enfermera jefe, 1 vacunador, 1 bacteriólogo y 0 promotores.
- **Meta: 1 médico, 1 auxiliar de enfermería y 15 promotores rurales anualmente.**

Nombre Proyecto	Meta de Producto	Población Beneficiada	Estado	Responsable Institucional	Responsable Municipal
<b>Promoción y prevención de la salud con enfoque étnico</b>	Contratar 1 médico, 1 auxiliar de enfermería y 15 promotores rurales	4136 personas	Elaborar	Alcaldía Municipal	Dirección Local de Salud





#### d. Programa Planificación en Salud

- Objetivo Específico: Elaborar un (1) Plan Local de Salud acorde con las particularidades de la población (indígenas, afrocolombianos y mestizos).
- Indicador: # de Planes Locales de Salud elaborados.
- Línea base: 0
- **Meta: Un (1) Plan de Local de Salud formulado y aprobado.**

Nombre Proyecto	Meta de Producto	Población Beneficiada	Estado	Responsable Institucional	Responsable Municipal
<b>Formulación de 1 Plan Local de Salud con enfoque étnico</b>	1 Plan Local de Salud con un enfoque étnico diferencial	4136 personas	Elaborar	Alcaldía Municipal	Dirección Local de Salud

### Inclusión Social (Grupos Vulnerables)

#### 1. Diagnóstico


##### Infancia y Adolescencia

El municipio se acoge a lo que ordena la Política Nacional “Colombia por la Primera Infancia”, en cumplimiento a lo establecido en el código de infancia y adolescencia Ley 1098 de 2006, que consagra a las niñas niños y adolescentes como sujetos de derechos, es decir, capaces de ejercer derechos y adquirir obligaciones, y ejecutará proyectos de inversión organizándolos alrededor de los objetivos establecidos por el ICBF: Todos vivos, todos saludables, ninguno sin familia, ninguno desnutrido, todos con educación, todos Jugando, todos saludables, todos capaces de manejar afectos y emociones, ninguno víctima de violencia institucional, todos participan en los espacios sociales, todos registrados y todos saludables.

El compromiso de todos: Estado, sociedad y familia es generar las condiciones necesarias para que los niños, niñas y adolescentes del municipio de Murindó tengan un buen comienzo de vida y de ésta manera facilitarles el paso a la adultez en un ambiente de igualdad e inclusión.

En este componente se articularán iniciativas y acciones que buscan apoyar y proteger a la población que se encuentra entre cero (0) y seis (6) años de edad y se desarrollarán acciones y estrategias orientadas a proteger de manera integral a los niños y las niñas, asegurando el ejercicio de los derechos y libertades consagradas en los instrumentos internacionales de derechos humanos, en la Constitución Política y la ley colombiana.

Para todo lo anterior el municipio ha elaborado un diagnóstico que se encuentra anexo al presente Plan, el cual contempla la información centrado en las 4 categorías de los derechos de las niñas, niños y adolescentes; Existencia, Desarrollo, protección y participación; el enfoque poblacional por ciclo vital que va desde la gestación hasta la



adolescencia, mostrando cifras de nutrición, educación, vacunación, salud y protección, entre otros; enmarcados dentro de la garantía y restitución de derechos, y que pretende concretar prioridades de políticas a favor de ésta población y materializarlas a través del Plan de Desarrollo 2012 -2015.

## **Juventud**

Con respecto a la juventud, sus formas organizativas y participativas son débiles e insuficientes, debido a que los espacios de participación se han sesgado o debilitado por la poca credibilidad de esta población frente a los procesos democráticos y políticos en el Municipio.

Por lo anterior señalado, en el municipio se buscara promover la participación de la juventud, contribuyendo a su desarrollo físico, psicológico, social y espiritual; buscando conducir a su vinculación y participación activa en la vida local y regional, en lo social, lo económico, cultural y lo político como joven y ciudadano. Además se promoverá el respeto de los derechos propios de los jóvenes para participar plenamente en el progreso del Municipio, de acuerdo con la Ley 375 de 1997. Se apoyara la conformación del Concejo Municipal de juventud y Dinamizar el Plan decenal de juventud. También se adelantaran gestión para la Construcción de la Casa de la Juventud y un Programa de becas

## **Grupos Étnicos**

### **Indígenas**


Para esta población se tendrá en cuenta lo siguiente: Fomento de las lenguas indígenas, Gestión cultural; Comunicación intercultural Protección de la integridad cultural de pueblos en riesgo o desplazados; Protección de los sitios sagrados; Emprendimiento cultural;

Igualmente se contara con las siguientes orientaciones prácticas:

- Reconocimiento a sus planes de vida para la planeación del desarrollo.
- Visibilizarían de los proyectos y recursos destinados a este grupo poblacional.
- Concurrencia, subsidiariedad y manejo transparente de los recursos públicos
- Reconocimiento de las comunidades y pueblos indígenas y su derecho a la participación.
- Proporcionar Seguridad Alimentaria con Cultivos Tradicionales (banano, Caña de Azúcar, Maíz, Plátano. Entre otros)

### **Población Afrocolombiana o Negra**

En el marco de la política complementaria para garantizar que las perspectivas diferenciales sean tenidas en cuenta, se desarrollara la estrategia de coordinación interinstitucional con las entidades del sector público para que se tenga en cuenta a los grupos étnicos de manera individual y colectiva y los efectos de sus intenciones sobre los mismos. De otro lado al interior del plan la inclusión de la variable étnica se garantiza a través del respecto entre el reconocimiento y la inclusión. Para facilitar la aplicación del



enfoque diferencial en el plan de desarrollo se plantea: Desarrollo de procesos de diálogos, políticos e institucional sostenido para que los diferentes grupos étnicos, puedan expresar las visiones, prioridades, demandas y propuestas; Creación de escenarios de participación de los grupos étnicos; reconocimiento y respeto por la identidad y derechos humanos fundamentales; Identificar claramente las lecciones aprendidas de procesos en curso con los grupos étnicos; dejar constancia de las acciones concretas de todas las partes para construir confianza.

Paralelo a lo anterior Apoyar sus prácticas cotidianas de sobrevivencia. Como el establecimiento de pequeñas parcelas tradicionales de pan coger con productos para su seguridad alimentaria como Arroz, maíz, Caña de Azúcar

### **Adulto Mayor**


Para la atención al adulto mayor, en el municipio se establecerán estrategias encaminadas apoyar programas de atención en salud física, mental y oral, propender por la alfabetización y la seguridad alimentaria y otros proyectos que procuren la protección, atención y creación de condiciones de vida digna para la población de adultos mayores del municipio como son el Mejoramiento y Dotación del Centro día. Este Plan se acogerá a las indicaciones del Gobierno Nacional a este respecto y se complementaran con propuestas desde el ámbito local o departamental siempre que satisfagan los requisitos legales y contextuales. El programa busca consolidar una perspectiva que valore y respete la condición de adulto mayor.

### **Género**

Este componente se encaminara a apoyar la superación de las necesidades de la población municipal que se encuentre en la doble condición de ser madre o padre de familia y a la vez ser el soporte económico exclusivo de su hogar. se buscara que quienes sean jefes de familia sin recurso económico diferente a su propia actividad laboral encuentren en la labor de la administración municipal un apoyo eficaz para atender las múltiples obligaciones que su rol impone.; de igual forma se propenderá por el derecho de las mujeres a una vida libre de violencias, a una salud integral para la mujer gestante y lactante, a promover la confianza y la convivencia como condición para el buen desarrollo de los proyectos y emprendimientos que las mujeres quieran realizar, así como también apoyar la implementación de la política publica para la mujer y la gestión para construir la casa de la mujer

### **Población Desplazada**

La población desplazada en el municipio es prioritaria su atención, para ello se actualizará el Plan Integral Único de atención, orientando recursos y esfuerzos para su actualización y ejecución del mismo. De igual forma facilitar que les lleguen beneficios del desarrollo de todos los sectores de acuerdo a las políticas nacionales, con las instituciones en su conjunto.



## **Víctimas del conflicto**

Con el objeto de brindar atención a los afectados por el conflicto armado, nos proponemos brindar soporte humanitario, trato respetuoso e imparcial que les asegure condiciones de dignidad e integridad física, sicológica y moral, además de darle estricto cumplimiento a la Ley de víctimas y sus decretos reglamentarios en el Plan de Desarrollo municipal 2012-2015.

## **Población Discapacitada**

Las personas con discapacidad son todas aquellas que presentan alteraciones de su funcionamiento en los aspectos individual y social, como consecuencia de una deficiencia permanente de sus funciones físicas, sensoriales, psicológicas o sociales, o de estructuras corporales, y de las restricciones que enfrenta para realizar las actividades que le son vitales para su pleno desarrollo, debido a las barreras que les interpone la sociedad.

Para la atención a esta población, el municipio promoverá iniciativas orientadas a la atención integral de la población que se encuentra en condición de discapacidad. Busca mitigar la exclusión y el desinterés habitual frente a esta población e incentivar la obtención de los objetivos y logros personales.

## **Población LGTB**


En el Municipio esta Población es Mínima casi imperceptible, sin embargo se propenderá por el respeto a su Condición

## **Pobreza Extrema y Objetivos del Milenio**

Para el logro de los objetivos en mención el municipio mejorara el acceso a los servicios básicos de salud, educación, y una mejor nutrición y medio ambiente, dando especial énfasis a las poblaciones más desprotegidas y vulnerables de nuestro municipio. Así mismo, espera mostrar las estrategias y vínculos con los planes nacional y departamental de desarrollo para cumplir entre los años 2012 y 2015, con los mundialmente acordados, Objetivos de Desarrollo del Milenio - ODMs.

En Murindó todavía persisten las grandes inequidades con relación a las demas regiones del país, especialmente hacia los grupos poblacionales como los afrocolombianos e indígenas a quienes aún no les ha llegado los beneficios del desarrollo. En este sentido la estrategia para la superación de la pobreza extrema que se implementará en este plan de desarrollo en el marco de la Red Unidos, será de vital importancia para cumplir como nuestro propósitos con las metas respectivas en el plan y para que los ODM se hagan realidad en el 2015 en el territorio municipal, complementados con el cumplimiento de los objetivos de resultado y de producto de los diferentes sectores involucrados en el plan.

En este componente el municipio propenderá por mejorar las condiciones de vida de las familias en situación de pobreza extrema, alcanzando los mínimos requeridos para superar dicha situación, mediante la garantía de su acceso a la oferta de programas y servicios sociales que apunten al cumplimiento de los Logros Básicos Familiares, de




acuerdo a las orientaciones emanadas del gobierno nacional en el marco de **la Red UNIDOS**.

La principal problemática relacionada con este componente es: Alto nivel de inequidad.

## 2. Estrategias

**El Objetivo General en materia de Inclusión Social:** *Fomentar la Inclusión Social llevando a cabo esfuerzos intersectoriales y de corresponsabilidad que permitan la satisfacción equitativa a las necesidades de cada grupo*


Objetivo Sectorial	Indicadores	Line Base	Fuente
Desarrollar Acciones de corresponsabilidad de acuerdo a los lineamientos del ICBF y la Política Nacional Colombia por la Primera Infancia	# Acciones Desarrollada de Acuerdo con lineamientos del ICBF	0	Comisaria de Familia
Fomentar la Participación Juvenil	# Organización de jóvenes que participan en los espacios de Concertación Publico Comunitario	0	Administración Municipal
Incluir el Enfoque Étnico Diferencial en los Planes de locales del Municipio	# de Planes locales Formulados con Enfoque Étnico Diferencial	0	Administración Municipal Coordinación de Educación y Asuntos Étnicos
apoyar la superación de las necesidades de la población municipal que se encuentre en la doble condición de ser madre o padre de familia	# Padres o Madres de Familia	0	Administración Municipal
Promover Acciones de Atención Integral a la población Discapacitada	# de Acciones Realizadas	0	Administración Municipal
Promover Acciones la Atención Integral al Adulto Mayor	# de Acciones Realizadas	0	Administración Municipal Oficina de Coordinación del Adulto Mayor
Brindar Apoyo al Funcionario de Enlace entre la Red Unido y el Municipio	# de apoyo entregado(oficina, Escritorio Computadora Auxilio de Transporte)	1 Oficina 1Computador	Oficina de Enlace Municipal
Actualizar el Plan Único Integral (PIU)	# de PIU actualizado	1	Administración Municipal



## Programa Inclusión Social Integral

- Objetivo Específico: Mejorar los niveles de equidad social
- Indicador: # de programas ejecutados
- Línea base: 0
- **Meta: 1 programa ejecutado por grupo**

Nombre Proyecto	Meta de Producto	Población Beneficiada	Estado	Responsable Institucional	Responsable Municipal
<b>Fortalecimientos de los Programas sectoriales que Atienden a niñez y Adolescencia</b>	18 CER con Restaurantes Escolares 1 comisaria de Familia fortalecida	826 niños	Funcionando	Administración Municipal	Administración Municipal  Secretaria de Desarrollo Social
<b>Promoción de la Participación Juvenil</b>	1 Consejo de Juventud Formulado  1 Plan Decenal de Juventud Formulado	179 Jóvenes	Elaborar	Administración Municipal	Administración Municipal  Secretaria de Desarrollo Social
<b>Construcción casa de la Juventud</b>	1 Casa de Juventud construida	179 Jóvenes	Elaborar	Administración Municipal	Administración Municipal  Secretaria de Desarrollo Social
<b>Seguridad Alimentaria para comunidades indígenas y Negras</b>	9 Comunidades Indígenas 11 Comunidades Negras	3132 personas	Elaborar	Administración Municipal	Administración Municipal
<b>Atención Integral al Adulto Mayor</b>	1 Programa de Atención Integral Funcionando	265 personas	Elaborar	Administración Municipal	Administración Municipal
<b>Emprendimientos Productivos para Madres de Familia</b>	5 Emprendimiento Productivo	85 personas	Elaborar	Administración Municipal	Administración Municipal
<b>Atención a desplazados y víctimas</b>	10 desplazados y víctimas atendidos	10 personas	Elaborar	Administración Municipal	Administración Municipal



## Agua Potable y Saneamiento Básico

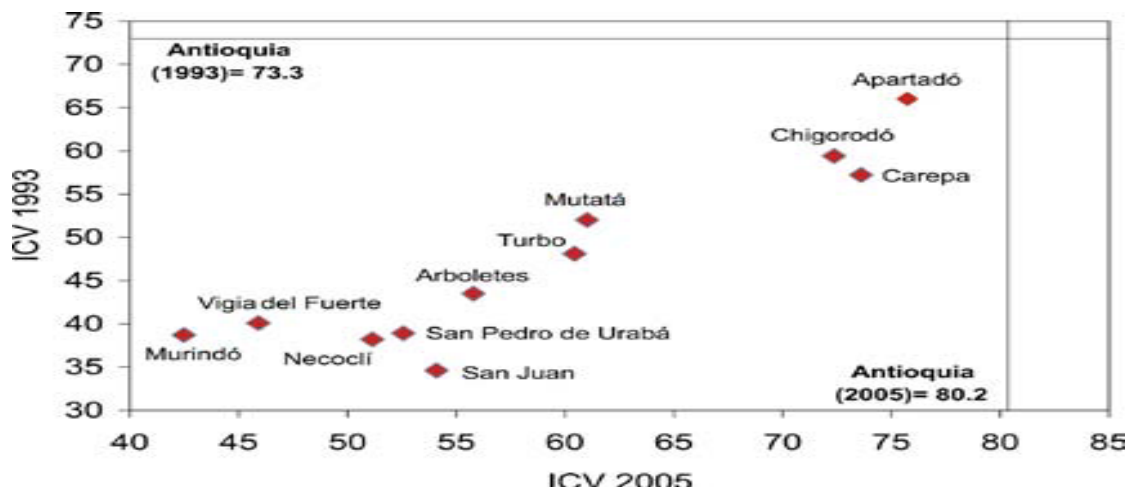
### 1. Diagnóstico

El Índice de Necesidades Básicas Insatisfechas (NBI) del 97.081% que ostenta el municipio es el más alto de la subregión.

El Alto índice de Necesidades Básicas Insatisfechas que ostenta el municipio (97,8%)<sup>1</sup> obedece principalmente a que la población no cuenta con un servicio de acueducto y alcantarillado; esto ligado a otras variables como la poca satisfacción de necesidades en materia de educación, salud, vivienda, el limitado acceso a los activos económicos, al empleo y al ejercicio de los derechos políticos.

Igualmente, el bajo Indicador de Condiciones de Vida (41.7%)<sup>2</sup>, que lo ubica entre los municipios más pobres de la subregión de Urabá, como se observa en el gráfico siguiente:

Gráfico. Índice de Condiciones de Vida Subregión de Urabá, 1993-2005




### Cobertura del servicio de acueducto

Tradicionalmente el abastecimiento de agua para consumo humano se hace a través de la lluvia en épocas de invierno; en el verano se toma el agua directamente del río y se le disuelve piedra lumbre y/o cloro.

<sup>1</sup> Anuario Estadístico de Antioquia 2010 indicadores capítulo 14( páginas 23, 24 y 25)

<sup>2</sup> Fuente DNP – Misión Social 2005



Es importante aclarar que, el municipio de Murindó cuenta con algunas estructuras para el sistema de suministro de agua (captación, desarenador, almacenamiento y aproximadamente 8 kilómetros lineales de tubería de aducción), las cuales fueron proyectadas para abastecer a toda la población del área urbana; actualmente dichas estructuras se utilizan para distribuir agua por gravedad, sin tratamiento, a comunidades de las veredas Bartolo y Murindó viejo.

Las Viviendas con disponibilidad de servicio de Acueducto determina que el municipio de Murindó en el área urbana, de las 279 viviendas la cobertura en este servicio es de 0%. En el área rural de las 752 viviendas la cobertura de acueducto es igualmente de 0% (Anuario Estadístico de Antioquia 2010).

### **Cobertura del servicio de alcantarillado**

En el área urbana del municipio, la eliminación de excretas y aguas servidas se hace a través de sumideros, que son pozos de cemento de 1.00m x 1.00m, levantados del suelo a 1.50 metros, conectados a una tasa sanitaria y con tubos de ventilación que a modo de chimenea eliminan los olores; este sistema también es utilizado en las escuelas y algunas viviendas del área rural.

El hospital y la alcaldía utilizan un sistema de alcantarillado no convencional conformado por tanques sépticos en fibra de vidrio y plástico respectivamente, anclados al piso para evitar que en épocas de inundación sean levantados y sin funcionamiento.

La disposición de excretas en las poblaciones afro, ubicadas a orillas del Río Atrato, se realiza directamente sobre el río, para lo cual se construyen casetas de madera flotantes que hacen las veces de unidad sanitaria.

Las comunidades indígenas Embera Oíbida y Eyábida, culturalmente realizan la disposición de excretas a cielo abierto.

Las unidades sanitarias de los establecimientos educativos en las áreas rurales están conectadas a sumideros.


El Anuario Estadístico de Antioquia 2010 indica que la cobertura de servicio de alcantarillado en el municipio de Murindó, tanto para las 279 viviendas del área urbana como para las 752 del área rural, es 0%.

### **Cobertura del servicio de aseo**

El servicio de aseo es prestado por la alcaldía municipal y consiste en la recolección, transporte y disposición final de residuos domiciliarios y comerciales de la cabecera urbana. Los desechos se recolectan y se depositan en un sitio a orillas del río Atrato, el cual no posee las características mínimas de un relleno sanitario. En época de inundaciones estos desechos son arrastrados por el río aumentando la carga de sedimentación y la proliferación de vectores.

Con respecto a los desechos hospitalarios, estos son enterrados en un lugar cercano al sitio de disposición de los desechos domiciliarios.





Actualmente se realizan los estudios y diseños para la construcción del relleno sanitario municipal como lo exige la norma, el cual está enmarcado dentro del proyecto de reubicación de la cabecera municipal.

El municipio cuenta con el Plan de Gestión Integral de Residuos Sólidos -PGIRS, aprobado por la corporación ambiental Corpouraba en el año 2007, el cual contiene proyectos como la construcción e implementación del relleno sanitario, la comercialización de residuos reciclables y la elaboración de abonos con residuos orgánicos.

Se debe considerar la inmediata solución a los problemas asociados a la inadecuada disposición de residuos sólidos comunes y hospitalarios ya sea a nivel local o regional. Esta última alternativa muy viable para el Atrato Medio (Vigía del Fuerte, Carmen del Darién y Murindó), debido a las características comunes de la zona (región inundable).

Tipo de edificación	No. de edificaciones	Producción/usuario-mes	Residuos sólidos producidos (ton/mes)
Domiciliares	154	48.04	7.39
Comerciales	40	88.28	3.53
Oficiales	7	40.43	0.28
<b>TOTAL</b>	<b>201</b>	<b>176.75</b>	<b>11.2</b>

**Tabla .Producción total de residuos sólidos generados en el municipio**


**Fuente:** Aforo y caracterización realizada en campo en enero de 2006.

Tipo de material	% EN PESO	Residuos sólidos producidos por componente ton/mes
• Orgánicos(RSO)	<b>50.85</b>	<b>5.69</b>
• Inorgánicos(RSI)	<b>46.4</b>	<b>5.2</b>
- Cartón y papel	2.9	0.32
- Vidrio	38.37	4.3
- Plástico	4.19	0.47
- Latas	0.94	0.11
• Inservibles	<b>2.74</b>	<b>0.31</b>
• <b>TOTAL</b>	<b>100</b>	<b>11.2</b>
Esperado	100	11.2

**Cuadro. Caracterización física de residuos sólidos producidos en el municipio**

Las principales problemáticas identificadas en el componente Agua Potable y Saneamiento Básico:

Problema	Causa	Causa Administrativas	Posibles Soluciones	Actores / localización
Alta incidencias de enfermedades de origen hídrico en la población del Municipio de Murindó	Falta del Agua Potable tanto en la zona urbana como en la rural	Poca disponibilidad de recursos económicos	Construcción de sistemas de suministro de agua potable en el área urbana y rural	Secretaria de planeación



Problema	Causa	Causa Administrativas	Posibles Soluciones	Actores / localización
Alto grado de contaminación ambiental por mala disposición de excretas y aguas servidas	Falta de sistemas de alcantarillados que mitiguen estas necesidades en la población urbana y rural		Construcción de sistemas de alcantarillados u otras alternativas para mejorar el saneamiento básico	Empresa de servicios públicos
Alta incidencia de enfermedades en la población del municipio transmitidas por vectores ( Malaria)	Disposición Inadecuada de Residuos Sólidos Comunes y Hospitalarios	Poca disponibilidad de recursos económicos	Implementación del Plan de Gestión Integral de Residuos Sólidos (PGIRS)	Empresa de servicios públicos


## 2. Estrategias

**El Objetivo General del componente de Agua potable y Saneamiento Básico es:**  
*Diseñar e implementar programas para mejorar las condiciones de vida de la población y protección del medio ambiente*

Objetivo Sectorial	Indicadores	Line Base	Fuente
a. Construir sistemas de suministro de agua potable en el área urbana y rural	# de viviendas en el área urbana que carecen de servicio de acueducto	279	Anuario estadístico de Antioquia 2010
	# de viviendas en el área rural que carecen de servicio de acueducto	752	Anuario estadístico de Antioquia 2010
b. Construir sistemas de alcantarillados u otras opciones que los reemplacen tendientes a mejorar el saneamiento básico tanto en la zona urbana como en la rural	# de viviendas en el área urbana que carecen de servicio de alcantarillado	279	Anuario estadístico de Antioquia 2010
	# de viviendas en el área rural que carecen de servicio de alcantarillado	752	Anuario estadístico de Antioquia 2010
c. Implementar el Plan de Gestión Integral de Residuos Sólidos (PGIRS)	Total toneladas producidas al mes de Residuos sólidos	11,2	Plan de Gestión Integral de Residuos Sólidos 2007

### a. Programa Saneamiento Básico Sistema de Acueducto

- Objetivo Específico: Construir sistemas de suministro de agua potable en el área urbana y rural del municipio.
- Indicador: # de viviendas en el área urbana que carecen de servicio de acueducto  
# de viviendas en el área rural que carecen de servicio de acueducto
- Línea base: 279 viviendas área urbana  
759 viviendas área rural
- Meta : 1031 viviendas con servicio de suministro de agua potable



Nombre Proyecto	Meta de Producto	Población Beneficiada	Estado	Responsable Institucional	Responsable Municipal
<b>Construcción de sistemas de suministro de agua potable en el área urbana y rural del municipio de Murindó</b>	1031 viviendas con servicio de suministro de agua potable	4136 habitantes	Elaborar	Alcaldía Municipal	Alcaldía Municipal Secretaria de Planeación
<b>Adquisición de Tanques para almacenamiento de agua lluvia en el área urbana y rural</b>	Adquirir 50 tanques para almacenamiento de aguas lluvias	50 familias	Elaborar	Alcaldía Municipal	Alcaldía Municipal Secretaria de Planeación


#### **b. Programa Saneamiento Básico Sistema de Alcantarillado**

- Objetivo Específico: Construir sistemas de alcantarillados y sistemas alternativos
- Indicador: # de viviendas en el área urbana que carecen de servicio de alcantarillado  
# de viviendas en el área rural que carecen de servicio de alcantarillado
- Línea base: 279 viviendas área urbana  
759 viviendas área rural
- **Meta : Construir 1 sistema de alcantarillado o sistemas alternativos; Construir 50 Unisafas**

Nombre Proyecto	Meta de Producto	Población Beneficiada	Estado	Responsable Institucional	Responsable Municipal
<b>Construcción de sistemas de alcantarillados o sistemas alternativos</b>	1 sistema de alcantarillado o sistema alternativos	4136 habitantes	Elaborar	Alcaldía Municipal	Empresa de servicios públicos
<b>Construcción de Unisafas en la zona rural</b>	50 Unisafas construidas en la zona rural	50 familias	Elaborar	Alcaldía Municipal	Secretaria de Planeación Municipal

#### **c. Programa Plan de Gestión Integral de Residuos Sólidos (PGIRS)**

- Objetivo Específico: Implementar el Plan de Gestión Integral de Residuos Sólidos (PGIRS)
- Indicador: Total toneladas producidas al mes de Residuos sólidos
- Línea base: 11,2 tonelada/mes
- **Meta: Manejar 11,2 toneladas/mes de acuerdo con lo estipulado en el PGIRS**



Nombre Proyecto	Meta de Producto	Población Beneficiada	Estado	Responsable Institucional	Responsable Municipal
<b>Implementación de un sistema para el aprovechamiento y tratamiento de los residuos sólidos.</b>	1 sistema implementado para el aprovechamiento y tratamiento de los residuos sólidos	4136 personas	Elaborar	Empresa de servicios públicos	Empresa de servicios públicos
<b>Capacitación a la comunidad para la selección y separación de los residuos sólidos</b>	4 capacitaciones anuales sobre separación de los residuos sólidos	380 personas beneficiadas	Elaborar	Empresa de servicios públicos	Empresa de servicios públicos

## Cultura

### 1. Diagnóstico


Las manifestaciones culturales en el municipio de Murindó ofrecen diversidad debido a los diferentes grupos étnicos que lo habitan. La población afrocolombiana es mayoría en el territorio y corresponde al 47.8% de la población total (4136 habitantes), le sigue la población indígena con un 42% y se completa el abanico de etnias con la comunidad mestiza que equivale al 10,2%.

Cada grupo poblacional tiene su propia idiosincrasia, rasgos físicos, costumbres y color de piel; estas características embellecen y engrandecen la cultura de una región. La etnia negra o afrocolombiana, tiene manifestaciones culturales representadas en danzas como el paloteo y el Tambeo, y conforma grupos musicales como el sexteto, el tamborito y la chirimía. Además realizan celebraciones religiosas en honor a San pacho, la virgen de las Mercedes, la virgen del Carmen, y San Bartolomé Apóstol.

Los indígenas, con sus costumbres ancestrales, utilizan su propio calendario para la realización de actividades importantes como cultivar, cosechar, construcción de vivienda, caza, pesca, labrar la canoa, ceremonias de protección, cantos, danzas, cestería, vacunas ancestrales (Nepoa), purificación o protección con plantas medicinales desde la niñez, entre otros.

La población mestiza es minoría en el municipio, de origen cordobés y paisa que se han ido mezclando con los residentes del territorio y han adoptado sus costumbres.

Se cuenta con un Plan Municipal de Cultura, elaborado y aprobado en el año 2001 con deficiencias en la inclusión de las particularidades propias de los grupos étnicos existentes y debilidades en su implementación.



Los programas culturales que se realizan poseen dificultades originadas por el déficit de espacios para su buen desarrollo y el bajo cubrimiento poblacional.

Actualmente se trabaja con grupos de danzas en donde participan 24 niñas, 20 jóvenes y 15 adultos mayores.

El proyecto Banda Escuela que ha venido formando musicalmente a 35 jóvenes y 35 niños, está suspendido por la terminación del convenio interadministrativo suscrito entre el municipio y la Gobernación de Antioquia que financiaba el pago del docente.


Durante los últimos años, se han perdido prácticas ancestrales de gran valor cultural las cuales se transmiten de generación en generación, como el tejido de canastos por parte de las mujeres jóvenes indígenas, el labrado de canoa, canaleta, batea, y boroquera que antes hacían los hombres jóvenes indígenas, prácticas de vacunas ancestrales (Nepoa); los alabaos y grupos musicales llamados sextetos que eran parte integral de las comunidades afro.

En cuanto a la problemática cultural se plantea lo siguiente:

Problema	Causas	Causas Administrativas	Posibles Soluciones	Actores / localización
Déficit de espacios apropiados para el desarrollo de las actividades de intercambio étnico-cultural.	Mal estado de la casa de la cultura	Pocos recursos económicos	Adecuar y dotar la Casa de la Cultura Municipal	Secretaría de Planeación Municipal
Pérdida de manifestaciones culturales étnicas.	Débil intercambio cultural entre las etnias y sus generaciones		Realizar intercambios étnico-culturales y generacionales	Administración Municipal Coordinación de Cultura Coordinación de educación y Asuntos étnicos.
Falta de Personal Capacitado para el desarrollo de programas de formación artística y musical	No se ha firmado el convenio interadministrativo entre la gobernación y el municipio		Firmar lo más pronto posible el convenio para la contratación del docente en formación artística	Administración Municipal Secretaría de Gobierno

## 2. Estrategias

**El Objetivo General del componente Cultural es:** *Fortalecer la actividad cultural y recuperar el patrimonio ancestral y étnico del municipio.*



Objetivo Sectorial	Indicadores	Line Base	Fuente
a. Adecuar y dotar la Casa de la Cultura Municipal como espacio para el libre desarrollo de las actividades étnico-culturales	# de Casas de la Cultura adecuadas y dotadas	0	Administración municipal
b. Realizar intercambios étnico-culturales y generacionales con el fin de recuperar las tradiciones ancestrales propias de cada raza	Nº de intercambios étnico-culturales y generacionales realizados en el año	0	Administración municipal
c. Fortalecer la Banda de Música para la formación artística y mejor utilización del tiempo libre de la población.	# de convenios firmados	0	Administración municipal

#### a. Programa Infraestructura cultural


- Objetivo: Adecuar y dotar la Casa de la Cultura Municipal como espacio para el libre desarrollo de las actividades étnico-culturales.
- Indicador: # de Casas de la Cultura en funcionamiento
- Línea base: 0
- **Meta : Casa de la Cultura Municipal adecuada y dotada para su funcionamiento**

Nombre Proyecto	Meta de Producto	Población Beneficiada	Estado	Responsable Institucional	Responsable Municipal
<b>Adecuación y dotación de la Casa de la Cultura</b>	1 Casa de la Cultura adecuada y dotada	4136 personas	Elaborar	Administración Municipal	Coordinación de Cultura Municipal

#### b. Programa de Fortalecimiento de la Identidad Cultural

- Objetivo Específico: Realizar intercambios étnico-culturales y generacionales con el fin de recuperar las tradiciones ancestrales propias de cada raza.
- Indicador: # de intercambios étnico-culturales y generacionales realizados en el año. Línea base: 0
- **Meta: realizar 4 eventos de intercambio étnico-cultural y generacional.**

Nombre Proyecto	Meta de Producto	Población Beneficiada	Estado	Responsable Institucional	Responsable Municipal
<b>Intercambios étnico-culturales y generacionales</b>	4 eventos realizados	4136 personas	Elaborar	Administración Municipal	Coordinación de Cultura Municipal



### c. Programa Formación Artística

- Objetivo Específico: Firmar lo más pronto posible el convenio para la contratación del docente en formación artística, para fortalecer la Banda de Música y permitirle a los jóvenes una mejor utilización del tiempo libre.
- Indicador: # de docentes contratados
- Línea base: 0
- **Meta : 1 docente contratado para la formación artística y cultural**

Nombre Proyecto	Meta de Producto	Población Beneficiada	Estado	Responsable Institucional	Responsable Municipal
<b>Fortalecimiento de la Banda de Escuela de formación artística</b>	35 niños y 35 jóvenes en el programa	70 personas	Elaborar	Administración Municipal	Coordinación de Cultura Municipal
<b>Fortalecimiento a los grupos de danzas</b>	24 niñas, 20 jóvenes y 15 adultos mayores	59 personas	Elaborar	Administración Municipal	Coordinación de Cultura Municipal
<b>Fortalecimiento a la Escuela de Iniciación en Música Vallenata</b>	25 niños en el programa	25 niños	Elaborar	Administración Municipal	Coordinación de Cultura Municipal

## Deporte y Recreación

### 1. Diagnóstico


Murindó cuenta con un potencial humano apto para la práctica del deporte competitivo.

A nivel recreativo el fútbol en sus categorías de Salón y Libre es el deporte de mayor acogida, y es practicado tanto por adultos, niños y niñas. También hay preferencia por otras disciplinas deportivas como el voleibol, baloncesto, atletismo y natación; pero la carencia de escenarios deportivos para las prácticas dificulta su desarrollo.

A nivel urbano, actualmente hay 22 niñas y 22 jóvenes que entrenan microfútbol categoría Libre, quienes representarán al municipio en los diferentes eventos competitivos a nivel regional. También se vienen preparando 40 niños entre los 8 y 12 años en microfútbol, de 13 y 14 años en fútbol.

En la zona rural existe una baja promoción y programación deportiva debido principalmente a la falta de medios de transporte fluvial y dotación de implementos deportivos.

Debido a la reciente ola invernal, que ocasionó la inundación de gran parte del territorio municipal, el sector deporte y recreación se vio muy afectado, pues la mayoría de los escenarios deportivos (placas polideportivas) en el área rural y urbana se deterioraron, al



igual que unos equipos de gimnasio que donó el Instituto de Deportes Antioquia el cual no ha tenido un lugar estable donde funcionar.

Hay una gran debilidad en el desarrollo de las actividades deportivas y recreativas en el municipio, por cuanto no se ha tenido en cuenta la diversidad étnica. Dejando rezagadas a las comunidades indígenas, que si bien tienen gusto por el fútbol, también disfrutaban de sus propias disciplinas deportivas y formas de recrearse.


Hay una infraestructura deportiva (Cubierta de placa deportiva) construida en el área donde se había pensado reubicar la cabecera municipal hace algunos años. Donde está no le presta servicio a ninguna persona, mientras que si se traslada a la actual cabecera municipal sería mucho más útil, porque evitaría la suspensión de actividades recreo-deportivas por causas climáticas.

No se presenta una coordinación entre los sectores salud, educación y deporte que permita una articulación de programas, dado que comparten la misma población objetivo.

En cuanto a la problemática del deporte y la recreación se plantea lo siguiente:

<b>Problema</b>	<b>Causas</b>	<b>Causas Administrativas</b>	<b>Posibles Soluciones</b>	<b>Actores / localización</b>
Bajo nivel de desarrollo deportivo	Déficit de escenarios deportivos	Pocos recursos Económicos de la Administración Municipal	Construcción y adecuación de escenarios Deportivos	Administración Municipal
	Falta de Implementos Deportivos		Dotación de Implementos deportivos al IMDER Municipal	Administración Municipal
	Déficit de Centros de Formación e Iniciación Deportiva		Construcción del Centro de Formación e Iniciación Deportiva	
Débil proyección de las actividades recreo-deportivas del IMDER a la zona rural	Falta de medios de transporte fluvial		Dotación de un medio de transporte fluvial a la oficina de coordinación del IMDER	Administración Municipal Coordinación del IMDER
Inutilización de Infraestructura (Cubierta de Placa Polideportiva)	Está ubicada en una zona despoblada.		Traslado de la Cubierta a la zona Urbana	Administración Municipal Coordinación del IMDER
Poca participación étnica en los eventos recreo-deportivo	Débil planeación deportiva inter étnica		Fomento de actividades recreo-deportivas con enfoque étnico	Administración Municipal Coordinación del IMDER





Poca articulación de los programas de salud, educación y deporte que atienden una misma población objetivo.	Falta de Coordinación Interinstitucional		Articulación de programas de estilo de vida saludable asociados a la salud, educación y Deporte	Administración Municipal Coordinación del IMDER
---	--	--	---	--


## 2. Estrategias

**El Objetivo General del componente Deporte y Recreación es:** *Incrementar la práctica de las diferentes disciplinas deportivas y la recreación en el municipio.*

Objetivo Sectorial	Indicadores	Line Base	Fuente
a. Construir y adecuar escenarios Deportivos que permitan una mejor utilización del tiempo libre	# de escenarios Construidos y adecuados	5 escenarios	IMDER Municipal
b. Dotar de Implementos deportivos al IMDER, que faciliten la práctica de las actividades recreo-deportivas	# de implementos deportivos entregados al IMDER	0	IMDER Municipal
c. Construir el Centro de Formación e iniciación Deportiva	# de Centros Construidos Para la Iniciación y la Formación Deportiva	0	IMDER Municipal
d. Dotar de embarcación fluvial la oficina de coordinación del IMDER para su proyección rural	# de embarcaciones entregadas al IMDER	0	IMDER Municipal
e. Fomentar las actividades recreo-deportivas con enfoque étnico diferencial	# de Actividades recreo-deportivas con enfoque étnico diferencial realizadas	0	IMDER Municipal
f. Articular programas de Estilo de Vida Saludable asociados a la salud, educación y Deporte	# de programas articulados asociados a la salud, educación y Deporte	0	IMDER Municipal

### a. Programa de infraestructura Recreodeportiva

- Objetivo Específico: Construir y adecuar escenarios recreativos y/o deportivos
- Indicador: # de escenarios construidos y adecuados
- Línea base: 5 escenarios
- **Meta: Construir 2 escenarios deportivos y adecuar 4; trasladar e instalar 1 cubierta en la placa polideportiva urbana; Construir el Centro de Formación e Iniciación deportiva**



Nombre Proyecto	Meta de Producto	Población Beneficiada	Estado	Responsable Institucional	Responsable Municipal
<b>Construcción de 2 escenarios deportivos y adecuación de otros 4</b>	2 escenarios deportivos construidos y 4 adecuados	250 personas en el área urbana 540 personas en área rural	Elaborar	Administración Municipal	Coordinación del IMDER Municipal
<b>Traslado e instalación de Cubierta de la placa polideportiva a la Zona Urbana</b>	1 cubierta trasladada e instalada en la zona urbana	1004 personas del área urbana	Elaborar	Administración Municipal	Coordinación del IMDER Municipal
<b>Construcción del Centro de Formación e Iniciación Deportiva</b>	1 centro de Iniciación y Formación Deportiva construido	22 niños 22 niñas 40 niños	Elaborar	Administración Municipal	Coordinación del IMDER Municipal


**b. Programa Fortalecimiento del IMDER**

- Objetivo Específico: Dotar a la oficina de Coordinación del IMDER de una embarcación fluvial para su proyección rural
- Indicador: # de embarcaciones entregadas al IMDER
- Línea base: 0
- **Meta : Dotación al IMDER con 1 embarcación.**

Nombre Proyecto	Meta de Producto	Población Beneficiada	Estado	Responsable Institucional	Responsable Municipal
<b>Dotación de transporte fluvial al IMDER para su proyección a las comunidades rurales</b>	1 embarcación fluvial( Tipo Panga) entregada al IMDER	3218 personas del área rural	Elaborar	Administración Municipal	Coordinación del IMDER Municipal
<b>Dotar de Implementos deportivos al IMDER</b>	1 kit de dotación recreodeportiva anual	4136 personas del municipio	Elaborar	Administración Municipal	Coordinación del IMDER Municipal

**c. Programa Promoción y Formación recreo-deportiva**

- Objetivo Específico: Articular programas de estilos de Vida Saludable, asociados a la salud, educación y deporte, con un enfoque étnico.
- Indicador: # de programas recreodeportivos implementados con enfoque étnico
- Línea base: 0
- **Meta : 1 programa recreodeportivo implementado**



Nombre Proyecto	Meta de Producto	Población Beneficiada	Estado	Responsable Institucional	Responsable Municipal
<b>Fomentar actividades recreo-deportivas con enfoque étnico</b>	1 programa de actividades recreo-deportivas implementado	4136 personas	Elaborar	Administración Municipal	Administración Municipal Coordinación del IMDER Municipal
<b>Articulación de programas de Estilos de Vida Saludable asociados a la Salud, Educación y Deporte</b>	1 programa de Estilos de Vida Saludable articulado a los sectores de salud, educación y deporte	4136 personas	Elaborar	Administración Municipal	Administración Municipal Coordinación del IMDER Municipal

## Vivienda

### 1. Diagnóstico

La madera es el material predominante en la construcción de vivienda en el municipio. Por encontrarse en una zona propensa a inundaciones, la forma de construcción es palafítica elevada del suelo a una altura 1.5 metros.


En las comunidades indígenas la forma de construcciones es tipo tambo sobre palafito de 1.5 metros de altura. Se utilizan hoja de palma y tejas de zinc en la cubierta. Estas construcciones no poseen paredes ni divisiones internas.

En el casco urbano y en la zona rural del municipio de Murindó hay un déficit cualitativo de vivienda principalmente por el deterioro ocasionado por el desgaste normal de los materiales (madera) y en especial por el efecto provocado por las inundaciones que afectan la localidad en los meses de invierno.

Actualmente el municipio viene adelantando gestión para la reubicación de la cabecera Municipal como solución al problema de inundación que constantemente deteriora gran parte de la infraestructura Municipal.

Paralelo a lo anterior avanzar en la revisión y ajustes al Esquema de Ordenamiento Territorial para la inclusión del sitio de la Reubicación, Relleno Sanitario y todo el equipamiento Municipal de Interés Público e Infraestructura vial. Así como la definición de límites y la Exclusión de la cabecera municipal y los Centros Poblados de la ley 02 de 1959.

El déficit de vivienda en el municipio es ocasionado por el desgaste del material y por el hacinamiento de personas en las casas, pues es común encontrar varias familias conviviendo en el mismo lugar. Otro factor que hace que se presente déficit es por las inundaciones. Según los informes del DAPARD en la pasada ola invernal en el municipio se afectaron 186 viviendas,



Las comunidades indígenas del municipio son 9 distribuidas en los reguardo Murindó y Chageradó. Estas no han sido beneficiadas con proyectos de viviendas en los últimos tres periodos de Alcaldes por lo que manifiestan en su propuesta de salvaguarda (Rad OIA – PLECA- OFICIAL 009), que se implementen proyecto de viviendas con las particularidades de su etnia.

En cuanto a la problemática del componente Vivienda se plantea lo siguiente:

Problema	Causas	Causas Administrativas	Posibles Soluciones	Actores / Localización
Déficit Cuantitativo y cualitativo de Vivienda en la zona urbana y rural	Deterioro de las viviendas por ola invernal		Construcción y mejoramiento de viviendas de Interés Social para disminuir el déficit cuantitativo y cualitativo	Secretaria de Planeación municipal
Déficit cuantitativo de vivienda en las comunidades Indígenas	Mal estado de las viviendas por acción del clima		Construcción de tambos Indígenas	Secretaria de Planeación Municipal

## 2. Estrategias


**El objetivo general del componente Vivienda es:** *Promover proyectos de construcción y mejoramiento de vivienda de interés social en el municipio de Murindó con un enfoque diferencial étnico que suplan el déficit actual*

Objetivo Sectorial	Indicadores	Line Base	Fuente
Construir y Mejorar viviendas de Interés Social para suplir el déficit Cuantitativo y cualitativo del Municipio de Murindó	Nº de viviendas de interés social con enfoque étnico diferencial construido	252	Secretaria de Planeación
Construcción de Tambos Indígenas	Nº de Tambos Indígenas Construidos	9 comunidades Indígenas	

### a. Programa: Construcción y Mejoramiento de Vivienda Interés Social

- Objetivo Especifico1: Construir y Mejorar Viviendas de Interés Social para Suplir el Déficit Cuantitativo y Cualitativo
- Indicador: Nº de viviendas construidas
- Línea base: 252
- **Meta : Mejorar 100 y Construir 86 viviendas de interés social**

Nombre Proyecto	Meta de Producto	Población Beneficiada	Estado	Responsable Institucional	Responsable Municipal
<b>Construcción y mejoramiento de viviendas de Interés Social</b>	100 viviendas mejoradas 86 construida	186 hogares	Elaborar	Administración Municipal	Secretaría de Planeación



## b. Programa: Construcción de Tambos Indígenas

- Objetivo Especifico: Construcción de viviendas indígenas en el área rural
- Indicador: # de Tambos Construidos
- Línea base: 9 comunidades indígenas
- **Meta : 9 comunidades beneficiadas con tambos indígenas**

Nombre Proyecto	Meta de Producto	Población Beneficiada	Estado	Responsable Institucional	Responsable Municipal
<b>Construcción de tambos Indígenas</b>	Beneficiar a 9 Comunidades Indígenas	9 comunidades indígenas	Elaborar	Administración Municipal	Secretaría de Planeación

## Desarrollo Comunitario

### 1. Diagnóstico

La participación de las organizaciones ciudadanas en el Municipio es débil, no hay veedurías conformadas.


En la formulación del plan de desarrollo la participación se logra a través del Consejo Municipal de Planeación en cual tiene representantes de los sectores Educación, Salud, Cultura, Ambiente, Económico, Social y Comunitario. Durante el mes de marzo pasado, esta instancia de planeación fue renovada y activada y con ella se realizaron reuniones de trabajo en donde se les capacitó en cuanto a sus funciones, derechos y deberes, haciendo especial énfasis en el análisis y discusión del proyecto del plan elaborado por la administración municipal.

Los ejercicios de rendición de cuentas se han realizado a través de cartillas informativas, y asambleas comunitarias informativas, este proceso se hace una vez finalizando el año

En el municipio no hay programas de fortalecimiento a las organizaciones sociales, aun cuando hay Conformado Concejos Comunitarios, Cabildos Indígenas, Asociación de Mujeres, Asociación de Adultos Mayores, Asociación de Productores y Pescadores.

La principal problemática del componente Desarrollo Comunitario es:

Problema	Causas	Causas Administrativas	Posibles Soluciones	Actores / localización
a. Débil Planeación Participativa	Débil Participación Comunitaria		Implementación de programas de Capacitación y Fomento a Participación ciudadana	Administración Municipal



## 2. Estrategias


**El Objetivo General del componente Desarrollo Comunitario es:** *Fomentar la Planeación Participativa Involucrando a las organizaciones ciudadanas en el desarrollo territorial*

Objetivo Sectorial	Indicadores	Line Base	Fuente
a. Implementar programas de Capacitación fomento a la Participación Ciudadana	# de programas implementados	0	Administración Municipal

### a. Programa de Capacitación y Fomento a la Participación Ciudadana

- Objetivo Específico. Implementar programas de Capacitación fomento a la Participación ciudadana
- Indicador: # de organizaciones comunitarias funcionando
- Línea base: 0
- **Meta : 5 organizaciones comunitarias apoyadas para su funcionamiento**

Nombre Proyecto	Meta de Producto	Población Beneficiada	Estado	Responsabilidad Institucional	Responsabilidad Municipal
Capacitación y Fomento a la Participación ciudadana	5 organizaciones funcionando	100 personas	Elaborar	Administración de Murindó	Administración de Murindó



## LINEA ESTRATEGICA 3. DESARROLLO ECONOMICO SOSTENIBLE

### Agropecuario

#### 1. Diagnóstico

La producción agropecuaria en el municipio es limitada al autoconsumo y el sistema de producción es típicamente tradicional, sin agregación de valor, lo que hace de éste un sector poco competitivo.

Las comunidades indígenas practican la agricultura en forma conservacionista (agroforestería), el soporte general de la población campesina es la producción de maíz, plátano, arroz, caña de azúcar y algunos frutales como borrojó, marañón, limón, lulo entre otros. Estas actividades de economía campesina reportan su "éxito" sobre la base del auto-abastecimiento alimentario

Son sistemas productivos tradicionales caracterizados por bajo o nulo uso de insumos, semillas no mejoradas, e intensivos en mano de obra familiar, razón esta última que explica el tamaño limitado de las parcelas,


La principal problemática del componente Agropecuario es:

Problema	Causas	Causas Administrativas	Posibles Soluciones	Actores / localización
Baja capacidad productiva y competitiva del sector agropecuario	sistema de producción es típicamente tradicional, sin agregación de valor	Pocos Recursos Económicos	Promover Cultivos locales de Alta Demanda Internacional por gran contenido de Antioxidantes y los omega 3,6,9 y colorantes naturales	Administración Municipal

#### 2. Estrategias

**El Objetivo General del componente Agropecuario es:** *Promover el cultivo de productos locales con alta demanda*

Objetivo Sectorial	Indicadores	Line Base	Fuente
a. Promover el cultivo de productos locales	# de pequeños productores agropecuarios	178	Umata
	# de Hectáreas de cultivadas con productos de alta demanda	0	Administración Municipal



**a. Programa Apoyo a la Producción agropecuaria y forestal**

- Objetivo Especifico: Apoyar a los pequeños productores agropecuarios
- Indicador: # de pequeños productores apoyados
- Línea base: 0
- **Meta : 200 productores agropecuarios y forestales apoyadas**


Nombre Proyecto	Meta de Producto	Población Beneficiada	Estado	Responsabilidad Institucional	Responsabilidad Municipal
<b>Asistencia técnica agropecuaria</b>	180 pequeños productores apoyados	760 personas	Elaborar	Administración de Murindó	Administración de Murindó UMATA
<b>Producción agroforestal</b>	20 productores apoyados	20 personas	Elaborar	Administración de Murindó	Administración de Murindó UMATA

**b. Programa Promoción de cultivos estratégicos**

- Objetivo Especifico: Promover el cultivo locales de alta demanda local, regional y/o internacional
- Indicador: # de Hectáreas Cultivadas con productos con Demanda internacional
- Línea base: 0
- **Meta: 200 hectáreas en cultivos en sistemas agroforestal de cultivos locales**

Nombre Proyecto	Meta de Producto	Población Beneficiada	Estado	Responsabilidad Institucional	Responsabilidad Municipal
<b>Promoción de cultivos locales de Alta Demanda</b>	200 hectáreas en Cultivos en sistemas Agroforestal de cultivos locales Internacional por gran contenido de Antioxidantes y los omega 3,6,9 y los que poseen colorantes naturales	4136 personas	Elaborar	Administración de Murindó	Administración de Murindó





## Medio Ambiente

### 1. Diagnóstico

La parte ambiental del municipio está siendo afectada por el aumento en las áreas degradadas por el desarrollo de acciones antrópicas, como malas prácticas agrícolas, la alteración de los regímenes hidrológicos, la introducción de especies exóticas, la inadecuada disposición de residuos sólidos, el excesivo aprovechamiento forestal. Han causado cambios en la dinámica de ríos y ciénagas, como el taponamiento y pérdida del cauce.

Gran parte de la población del municipio por la ausencia de educación ambiental, la pobreza socioeconómica y la baja calidad de vida han encontrado en el aprovechamiento forestal y la explotación de los humedales una forma de obtener ingresos para su sostenimiento.

Para garantizar la sostenibilidad del recurso, su uso eficiente, articulados al ordenamiento del territorio la conservación de los ecosistemas y el desarrollo económico y de bienestar social de la población el municipio se acogerá en materia de ambiente a los lineamientos trazados en el Plan de Gestión de Gestión Ambiental Regional, Plan de Manejo de Humedales del Medio Atrato, Plan de Ordenación Forestal y determinantes Ambientales definidos por Corpourabá.


El planteamiento del componente Ambiental se resume a continuación:

Problema	Causas	Causas Administrativas	Posibles Soluciones	Actores / Localización
a. Aumento de Áreas Degradadas	Excesivo aprovechamiento forestal y de Humedales	Pocos Recursos Económicos	Implementación de Plan de Manejo de Humedales del Medio Atrato, Plan de Ordenación Forestal	Administración Municipal
	Ausencia de educación ambiental, la pobreza socioeconómica y la baja calidad de vida			

### 2. Estrategias

**El Objetivo General del componente Ambiental es:** *Adoptar medidas para el control, preservación, y la defensa del medio ambiente en el municipio.*

Objetivo Sectorial	Indicadores	Line Base	Fuente
Disminuir de Áreas Degradadas por Acciones Antrópicas	# de áreas Recuperadas	0	Administración Municipal



### a. Programa Disminución de Áreas Degradadas

- Objetivo Especifico: Disminuir de Áreas Degradadas por Acciones Antrópicas
- Indicador: # de áreas Recuperadas
- Línea base: 0
- **Meta: 2000 Has. protegidas y/o intervenidas**

Nombre Proyecto	Meta de Producto	Población Beneficiada	Estado	Responsabilidad Institucional	Responsabilidad Municipal
Implementación de los Plan de Manejo de Humedales del Medio Atrato, Plan de Ordenación Forestal	2000 Has. Protegidas y/o Intervenidas	4136 personas	Elaborar	Administración de Murindó	Administración de Murindó

### b. Programa Educación ambiental

- Objetivo Especifico: Educación comunitaria para el aprovechamiento sostenible
- Indicador: # de campañas educativas
- Línea base: 0
- **Meta: 50 personas capacitadas**

Nombre Proyecto	Meta de Producto	Población Beneficiada	Estado	Responsabilidad Institucional	Responsabilidad Municipal
Educación y apoyo comunitario ambiental	50 personas capacitadas	200 personas	Elaborar	Administración de Murindó	Administración de Murindó

## Empleo


### 1. Diagnóstico

En municipio de Murindó la actividad económica determinada es inexistente según cifras DANE 2010 es el 0,0% de los establecimientos se dedica a la industria; el 0,0% a comercio; el 0,0% a servicios y el 0,0% a otra actividad.

Las empresas que generan empleo en el Municipio son de carácter público como la Alcaldía, Empresa de Energía, Hospital, Personería

	Alcaldía	Empresa de Energía	Hospital	Personería
# de empleos	32	7	17	2

Fuente: Archivos Institucionales



De 4136 habitantes que tiene el municipio solo el 1,4% se encuentra laborando en el sector público. No hay empresas del sector privado.

El emprendimiento empresarial es escaso dadas las difíciles condiciones de acceso al municipio que lo aíslan comercialmente del resto de Municipio de la Subregión de Urabá.

La principal problemática del componente Empleo:

Problema	Causas	Causas Administrativas	Posibles Soluciones	Actores / Localización
Alto Índice de Desempleo	No hay una Actividad económica determinada		Promover Iniciativas empresariales con Productos locales de Alta Demanda Internacional	Administración Municipal

## 2. Estrategias


**El Objetivo General del componente Empleo es:** *Promover iniciativas empresariales con los productos locales de alta demanda local, regional e internacional*

Objetivo Sectorial	Indicadores	Line Base	Fuente
a. Promover Iniciativas Empresariales con productos locales	# de Iniciativas Emprendidas	0	Administración Municipal
	Implementación de la Cadena de Frio en la Comercialización de Pescado	0	Administración Municipal


### a. Programa Emprendimiento Empresarial de productos locales

- Objetivo Específico: Promover Iniciativas Empresariales con productos locales
- Indicador: # de iniciativas Empresariales Emprendida
- Línea base: 0
- **Meta : 1 emprendimiento con Palma Naidi, 1 Emprendimiento con Jagua, 1 Emprendimiento con Palma Mil Pesos; 1 planta de hielo**

Nombre Proyecto	Meta de Producto	Población Beneficiada	Estado	Responsabilidad Institucional	Responsabilidad Municipal
<b>Promoción Iniciativas Empresariales de Productos locales de Alta Demanda</b>	1 emprendimiento Palma Naidi, 1 Emprendimiento Jagua, 1 Emprendimiento Palma Mil Pesos	4136 personas	Elaborar	Administración de Murindó	Administración de Murindó



<b>Implementación de la Cadena de Frio en la Comercialización de Pescado</b>	1 Planta de Hielo	4136 Personas	Elaborar	Administración de Murindó	Administración de Murindó
--	-------------------	---------------	----------	---------------------------	---------------------------



## LINEA ESTRATEGICA 4. DESARROLLO INSTITUCIONAL

### Fortalecimiento Institucional

#### 1. Diagnóstico

El municipio de Murindó presenta dificultades en su gestión financiera, administrativa y en los mecanismos de participación. En relación a la gestión financiera, hay alta dependencia de los recursos transferidos por el nivel nacional y poca generación de recursos propios, lo que se debe a una débil cultura de pago por parte de los ciudadanos, falta de acciones efectivas de recaudo y desactualización catastral.

Para el año 2010 el municipio obtuvo un Índice de Desempeño Fiscal de 60,66, que lo ubica en la posición 850 a nivel nacional y 99 a nivel departamental, indicando su gran debilidad institucional para lograr resultados satisfactorios en los componentes de eficacia, eficiencia, gestión y cumplimiento de requisitos legales.

Índice de desempeño integral municipal para el Murindó esta entre 60,01 y 70,0. Lo ubica en un nivel medio indicando que a capacidad de gestión del Municipio es Baja


Con respecto a la capacidad administrativa, el personal no es suficiente ni está debidamente cualificado para ejercer todas las funciones de la alcaldía, por ejemplo, no se tiene conocimiento sobre el diligenciamiento de los formatos del Formulario Único Territorial – FUT y no se ha implementado completamente el Modelo Estándar de Control Interno –MECI. En cuanto a los mecanismos de participación, solo se ha realizado una audiencia de rendición de cuentas en los últimos 4 años. El MECI en el municipio esta implementado en un 84.1% según el Departamento Administrativo de la Función Pública y la implementación del Sistema de gestión de la calidad 56,96%.

A continuación se presentan los resultados obtenidos en los indicadores de gobierno abierto, desempeño fiscal e integral:

Indicador	Resultado	Posición Nacional	Posición Departamento
Índice de gobierno abierto (IGA) 2010 – 2011	50,5	1033	
Indicador de desempeño fiscal (IDF) 2010	60,66	850	99
Índice de desempeño integral (IDI) 2010	60,01	868	116

La principal problemática del componente Institucional es:

Problema	Causas	Causas Administrativas	Posibles Soluciones	Actores / localización
No presentación oportuna y baja calidad de información (FUT,	No se tiene conocimiento sobre el diligenciamiento	Debilidad Institucional	Implementar Programas de Capacitación en el diligenciamiento de	Administración Municipal



SISBEN, SUI, entre otros)	de Formatos y Formularios		los Formularios	
	Bajo perfil de los funcionarios	Insuficientes procesos de capacitación y actualización	Programas de capacitación	Administración Municipal
Deficiente Manejo y almacenamiento de la información	No se ha Implementado la Ley Archivo	Debilidad Institucional	Implementar la Ley de Archivo	Administración Municipal
Debilidad en la Planeación	Débil visibilización de contratación, presupuestos participativos, rendición de cuentas	Debilidad Institucional	Socialización y publicación de la información (páginas web)	Debilidad en la Planeación
Deficiente Manejo y almacenamiento de la información	No se ha Implementado la Ley Archivo	Debilidad Institucional	Implementar la Ley de Archivo	Administración Municipal
Falta de Priorización de la Inversión	Debilidad en la sistematización de Programas y procesos	Debilidad Institucional	Operatividad de banco de proyectos	Administración Municipal


## 2. Estrategias

**El Objetivo General del componente Institucional es:** *Mejorar la Gestión Pública y Posicionar al Municipio en un mejor Ranking nacional y Departamental*

Objetivo Sectorial	Indicadores	Line Base	Fuente
a. Mejorar las capacidades y los procesos de gestión pública requeridos para cumplir adecuadamente con las competencias y normas, y ofrecer eficaz y eficientemente los bienes y servicios a la población.	Índice de Gobierno Abierto	50,5	Procuraduría General  Administración municipal
	Índice de Desempeño Fiscal	60,6	
	Índice de Desempeño Integral	60,01	
	Herramientas de gestión implementadas	0	

### a. Programa Mejoramiento de la Gestión Pública

- Objetivo Específico: Implementar programas de mejoramiento de la gestión pública
- Indicador: IGA, IDF, IDI, # de programas Implementado
- Línea base: 50,5; 60,6; 60,01; 0
- **Meta : Incrementar índices de gestión pública: 75,0 (IGA, IDF, IDI); 1 banco de proyectos funcionando**



Nombre Proyecto	Meta de Producto	Población Beneficiada	Estado	Responsabilidad Institucional	Responsabilidad Municipal
<b>Mejoramiento de la gestión fiscal del municipio</b>	Meta: Incrementar en una 75% IGA, IDF, IDI	4136	Elaborar	Admón. Municipal	Admón. Municipal
<b>Mejoramiento de capacidades a los servidores públicos</b>	1 plan de capacitación en gestión pública	4136	Elaborar	Admón. Municipal	Admón. Municipal
<b>Mejoramiento de procesos</b>	Modelo Mecí Aplicado 100%  Implementación de la ley de Archivo  Audiencia de Rendición de cuentas anual  Implementación de Tableros de Control	4136	Elaborar	Admón. Municipal	Admón. Municipal
<b>Sistema Municipal de Planeación</b>	1 Banco de Programas y proyectos en funcionamiento	4136	Elaborar	Admón. Municipal	Admón. Municipal

## Derechos Humanos, Seguridad y Convivencia


### 1. Diagnóstico

La seguridad en el Municipio es prestada por un grupo de hombres de la policía nacional, estos se ubican en 10 casa abandonadas por sus propietarios. Estas edificaciones en época de invierno son las primeras que se inundan.

Solo en la cabecera municipal hay presencia de la policía. La seguridad en el área rural la presenta el ejército y la armada nacional, realizando patrullaje esporádicamente, su presencia ha sido fundamental para contrarrestar el accionar de los diferentes grupos que operan al margen de la ley en la zona.

El acceso a la justicia en el municipio se logra a través del Juzgado promiscuo Municipal, en el municipio no hay Casas de Justicia, ni centros de convivencia ciudadana, ni tampoco centros alternativos de solución de conflictos.

Hay capacitados en Municipios 8 conciliadores en equidad pero no ejercen su función por no contar con el espacio físico adecuado. También se cuenta con el Plan de Seguridad y



convivencia Ciudadana el cual es una herramienta concebida desde el punto de vista de la prevención ya que lo índice de violencia n el municipio son bajos

La principal problemática del componente de DDHH y Convivencia es:

Problema	Causas	Causas Administrativas	Posibles Soluciones	Actores / localización
a. Deficiente Infraestructura Policial	No Se ha definido el sitio definitivo de reubicación de la cabecera Municipal	Débil Institucionalidad	Adecuación de Instalaciones Policiales	Ministerio del Interior
b. Presencia de Actos Violencia y Contravenciones Ciudadana	Debilidad en la promoción y prevención de la Violencia y Contravenciones Ciudadana	Débil Institucionalidad	Fortalecer comisaria de familia	Ministerio del Interior

## 2. Estrategias

**El Objetivo General del componente de DDHH, Seguridad y Convivencia es:**  
*Velar por los derechos humanos y mejorar la seguridad y convivencia en el municipio*


Objetivo Sectorial	Indicadores	Line Base	Fuente
Aplicación de políticas de DDHH	# de programas establecidos	0	Administración Municipal
Adecuar las Instalaciones Policiales	# de instalaciones Adecuadas	0	Administración Municipal
Implementar del Plan Municipal de Seguridad y Convivencia Ciudadanía	# de Planes Implementado	0	Administración Municipal

### a. Programa Protección de los Derechos Humanos

- Objetivo Específico: Aplicación de políticas en DDHH
- Indicador: # de programas establecidos
- Línea base: 0
- Meta : 1 programa de DDHH implementado

Nombre Proyecto	Meta de Producto	Población Beneficiada	Estado	Responsabilidad Institucional	Responsabilidad Municipal
DDHH	1 Programa implementado	3178 personas	Elaborar	Administración de Murindó	Administración de Murindó





## b. Programa Seguridad y Convivencia Municipal

- Objetivo Específico: Mejorar la seguridad y convivencia en el municipio
- Indicador: # de planes y/o programas implementados; # casos atendidos
- Línea base: 0
- Meta: 1 plan y/o programa implementado; 5 casos atendidos.

Nombre Proyecto	Meta de Producto	Población Beneficiada	Estado	Responsabilidad Institucional	Responsabilidad Municipal
<b>Adecuación de puestos de control policial</b>	Instalaciones Policiales Adecuadas	4136 personas	Elaborar	Administración de Murindó	Administración de Murindó
<b>Implementar del Plan Municipal de Seguridad y Convivencia Ciudadana</b>	1 Plan Municipal de Seguridad y Convivencia Ciudadana	4136 personas	Elaborar	Administración de Murindó	Administración de Murindó
<b>Comisaría de Familia</b>	50 casos de violencia atendidos	4136 personas	Elaborar	Administración de Murindó	Administración de Murindó

## Finanzas públicas

### 1. Diagnóstico


La principal problemática del componente de Finanzas es:

Problema	Causas	Causas Administrativas	Posibles Soluciones	Actores / localización
Bajos niveles de gestión pública	Insuficientes herramientas Bajo perfil de los funcionarios	Insuficientes herramientas	Dotación de herramientas Capacitación a funcionarios	Funcionarios de la administración municipal

### 2. Estrategias

**El Objetivo General del componente de Finanzas es:** *Fortalecer el presupuesto y las finanzas del municipio para aumentar la inversión y la sostenibilidad municipal*


Objetivo Sectorial	Indicadores	Line Base	Fuente
Fortalecer el presupuesto y las finanzas municipales	Valor de los Ingresos propios anuales	\$765 millones	Secretaria de Hacienda Municipal




**a. Programa Fortalecimiento Financiero y Presupuestal**

- Objetivo Específico: Incrementar los ingresos del municipio
- Indicador: % de ingresos propios/ presupuesto Total
- Línea base: 14%
- Meta : 20%

<b>Nombre Proyecto</b>	<b>Meta de Producto</b>	<b>Población Beneficiada</b>	<b>Estado</b>	<b>Responsabilidad Institucional</b>	<b>Responsabilidad Municipal</b>
<b>Fortalecimiento de Finanzas Públicas</b>	Aumentar al 20% ingresos propios/Ppto total anualmente	4176 personas	Elaborar	Administración de Murindó	Secretaria de Hacienda Municipal
<b>Fortalecimiento Contable y Presupuestal</b>	1 programa contable implementado	4176 personas	Elaborar	Administración de Murindó	Secretaria de Hacienda Municipal



## II. PLAN DE INVERSIONES



El Plan de Inversiones del presente proyecto de Plan de Desarrollo corresponde a la expectativa financiera que tiene la actual administración municipal de Murindó para materializar las estrategias y lograr los objetivos.

El análisis histórico se basó en las ejecuciones presupuestales desde el año 2009 al 2011, con el propósito de establecer el promedio ponderado durante los últimos 3 años; además se tomó como base el presupuesto aprobado para el año 2012 a partir del cual se realizaron las proyecciones de los recursos propios para los años del 2012 al 2015, con un incremento del 5% anual.

El Sistema General de Participación (SGP) fue tomado según los documentos Conpes 146, 148 y 149 emitidos en el año 2012.

El análisis realizado hace concluir que el municipio seguirá teniendo una dependencia de las Transferencias de la Nación para el cumplimiento de su misión; sin embargo es necesario destacar la importancia de la austeridad en el gasto que propone la actual administración, lo cual permitirá mayores recursos para la inversión en las necesidades de la comunidad murindoseña.

El plan de inversiones presenta todo lo relacionado con los proyectos de inversión pública para el periodo comprendido entre los años 2012 y 2015, de acuerdo con el análisis de proyecciones realizado para tal efecto.

Es así como a continuación se presentan todos los proyectos de inversión con su respectiva asignación de recursos económicos por fuente de financiación (RP=Recursos Propios, SGP=Sistema General de Participaciones, COF=Cofinanciación).


La denominada Cofinanciación corresponde a recursos recibidos por entidades estatales tanto de orden departamental, nacional e internacional; los Aportes del Departamento considerados como aquellos recibidos por entidades de carácter regional como la Gobernación de Antioquia y Corpourabá, principalmente; y Otros Recursos provenientes de ONG, empresas privadas y entidades de cooperación internacional.

Durante el cuatrienio las inversiones, sin incluir el pago de la deuda pública y los gastos de funcionamiento, alcanzarán la suma de Veinte Mil Seiscientos Sesenta y Nueve Millones Ciento Sesenta y Nueve Mil Pesos (**\$20.699'169.000**), discriminados de la siguiente manera:

<b>LINEA ESTRATEGICA</b>	<b>Valor</b>	<b>Porcentaje</b>
<b>1. Desarrollo Territorial e Infraestructura Física</b>	<b>\$5.341'000.000</b>	<b>25,8%</b>
<b>2. Desarrollo Social y Comunitario</b>	<b>\$13.732'000.000</b>	<b>66,3%</b>
<b>3. Desarrollo Económico Sostenible</b>	<b>838'000.000</b>	<b>4,1%</b>
<b>4. Desarrollo Institucional</b>	<b>788'000.000</b>	<b>3,8%</b>

La viabilidad financiera del plan está dada por la siguiente relación:

$$( \text{INGRESOS} - \text{GASTOS DE FUNCIONAMIENTO} - \text{DEUDA} ) = \text{INVERSIÓN PÚBLICA}$$




Los ingresos se tomaron de las ejecuciones de ingresos de los últimos 4 años, haciendo especial énfasis en la ejecución del año 2011 y el presupuesto aprobado para el año 2012, a partir de los cuales se realizaron las proyecciones de los recursos propios para los años 2013, 2014 y 2015, con incrementos del 5% anual.

Con respecto a las rentas con destinación especial no se proyectaron los aportes que corresponden a la cofinanciación de proyectos; solo se tuvo en cuenta los recursos que recauda el municipio con destinación específica.

El presupuesto de funcionamiento para el Concejo y la Personería municipales fueron calculado acorde a la normatividad vigente; 70 sesiones ordinarias, 12 extraordinarias, más el 1,5% de los ingresos propios de libre destinación del municipio, para el concejo, y 150 salarios mínimos legales vigentes (SMLV), para la personería.

Los gastos de funcionamiento de la alcaldía, el concejo y la personería municipal se calcularon con base a los servicios personales y transferencias de empleados y jubilados, con incrementos del 5% anual, y gastos generales promedio, quedando proyectado el funcionamiento en un porcentaje por debajo del 80% de los ingresos corrientes de libre destinación, dando cumplimiento a la Ley 617 en todo el cuatrienio.

Por último, se tuvieron en cuenta todas las obligaciones contraídas o deudas tanto por concepto de capital como los respectivos intereses.



# ANEXOS

1. PROGRAMA DE GOBIERNO
2. CONCEPTO CONSEJO MUNICIPAL DE PLANEACIÓN
3. CONCEPTO AUTORIDAD AMBIENTAL (CORPOURUBA)
4. DIAGNOSTICO INFANCIA Y ADOLESCENCIA
5. ANALISIS HISTORICO Y PROYECCION DE INGRESOS
6. SERVICIOS PERSONALES Y TRANSFERENCIAS
7. GASTOS DE FUNCIONAMIENTO Y CUMPLIMIENTO LEY 617
8. PROYECCION DE LA DEUDA PÚBLICA
9. PROYECCION DE RECURSOS PARA INVERSION
10. OTROS