



República de Colombia  
Departamento Norte de Santander  
Alcaldía Municipal Herrán  
NIT 800005292-9

**Prosperidad  
para todos**

## **PLAN DE DESARROLLO MUNICIPIO DE HERRAN, DEPARTAMENTO NORTE DE SANTANDER.**



**ALCALDE**

**HERNANDO JOSE CELY MOGOLLON**

**Programa de gobierno: "MAS PROGRESO PARA HERRÁN"**

**2012 - 2015**

**Más progreso para Herrán**



República de Colombia  
Departamento Norte de Santander  
Alcaldía Municipal Herrán  
NIT 800005292-9



## INTRODUCCION

Como hijo de este terruño y desde muy pequeño siempre detecte el afán de mis mayores, sin prestar mucho interés a lo que pasaba a mi alrededor, con el tiempo fui entendiendo la situación que vivíamos y la buena o mala fortuna que nos trae el encontrarnos en una zona de falla y a la vez en zona de frontera.

Esto me condujo a pensar en ser profesional para poder ser parte de la solución a muchos problemas, es así que me incline por el área de la Ingeniería civil, y sé que desde aquí puedo pensar en el bienestar de todos.

La mejor oportunidad considero, es la de haber sido empleado en la administración anterior, ya que desde mi cargo como **SECRETARIO DE PLANEACIÓN** pude conocer más a mi pueblo, esto me permitió tener un contacto directo con la comunidad Urbana y Rural, de la misma manera detectar las falencias a las que se le debe apuntar para hacer de este asentamiento un Municipio integral y sostenible.

Mi postulación como candidato, me pone a pensar desde muy temprano en afianzar un verdadero Plan de Gobierno, aterrizado en sus necesidades y sobre todo en esta que considero la más importante; **SER CONSCIENTES DE QUE NOS ENCONTRAMOS EN ZONA DE RIESGO**, estoy seguro que si le damos el trato adecuado a este problema podremos ser sostenibles y así de esta manera prolongar la existencia de nuestro joven municipio.

Con la mitigación del riesgo en todo el perímetro Municipal, podremos estar seguros que la comunidad podrá estar tranquila sin temor a amenaza de siniestros que puedan afectar la humanidad de nuestros habitantes.

Sé que todos los sectores de desarrollo tienen situaciones críticas que no se deben dejar pasar por alto, por tal razón no desfalleceré en mis esfuerzos por mejorar estas condiciones, sé que con la participación y el apoyo de todos lograremos salir adelante.

El Plan de Desarrollo período 2012 - 2015 se obtiene de seguir los lineamientos del marco legal y se basa necesariamente en el programa de gobierno, de donde se desprende el gran reto de actualizar el E.O.T., con proyección al año 2022. Donde se incluirán actividades de corto, mediano y largo plazo. También he pensado en que nuestros programas y proyectos se encuentren engranados con las políticas del orden Departamental y Nacional para poder acceder a estos recursos.

Con la ayuda de **DIOS** primero que todo, y la de todos nuestros habitantes este plan de gobierno traerá **MAS PROGRESO PARA HERRÁN**.

### Más progreso para Herrán



República de Colombia  
Departamento Norte de Santander  
Alcaldía Municipal Herrán  
NIT 800005292-9

Prosperidad  
para todos

PROGRAMA DE GOBIERNO  
HERNANDO JOSE CELY MOGOLLON  
“MÁS PROGRESO PARA HERRAN”  
ALCALDE 2012 – 2015

**SECTOR EDUCACION:**

PILAR FUNDAMENTAL PARA LA FORMACION DE NUESTROS HIJOS Y DESARROLLO DE NUESTRO MUNICIPIO.

- Sistematización de la educación tanto a nivel urbano como rural, que permita enfocar a los estudiantes a un mundo más globalizado.
- Cofinanciar el programa de becas universitarias, para los mejores estudiantes del municipio que incluya, no solo el apoyo en la matrícula, sino también en su hospedaje y alimentación.
- Mantener el programa de reconocimiento y premiación a los mejores estudiantes del Municipio.
- Apoyo a la población estudiantil mediante el kit escolar, el cual contara con los implementos básicos para el desarrollo de las labores académicas.
- Respaldo logístico a las pruebas ICFES, para mejorar la posición de nuestra educación a nivel nacional.
- Dotación de equipos de cómputo, material didáctico e inmobiliario a las diferentes instituciones educativas.
- Mantenimiento y ampliación de establecimientos educativos.
- Capacitación de los docentes en las áreas del conocimiento, que permita mejorar el nivel académico del estudiantado a nivel urbano y rural.

Más progreso para Herrán



República de Colombia  
Departamento Norte de Santander  
Alcaldía Municipal Herrán  
NIT 800005292-9



## **SECTOR SALUD:**

DERECHO FUNDAMNTAL CONSAGRADO EN LA CONSTITUCION POLITICA DE COLOMBIA

- Optimizar equipamiento y la infraestructura existente en la ESE Joaquín Emiro Escobar.
- Ejecutar brigadas de salud con médicos especialistas.
- Priorizar la atención médica especializada al adulto mayor.
- Fortalecer la atención psicológica y psiquiátrica en niños, jóvenes y adultos.
- Ampliar la cobertura de la población Herranense en cuanto al Régimen Subsidiado.

## **SECTOR ELECTRIFICACION AGUA POTABLE Y SANEAMIENTO BASICO:**

BRINDA BIENESTAR Y CALIDAD DE VIDA A NUESTROS HABITANTES.

- Generar el 100% de cobertura en cuanto a electrificación rural se refiere.
- Revisión detallada de todo el sistema de redes de alcantarillado y de acueducto en el casco urbano del municipio y así mitigar el riesgo a que estamos expuestos.
- Canalización de aguas lluvias y subterráneas, tanto a nivel urbano como rural, para controlar los movimientos de masa y deterioro de los terrenos Herranenses.
- Mejorar la calidad, continuidad y eficiencia del servicio de agua potable en el casco urbano y sus alrededores.
- Optimización y construcción de acueductos veredales.
- Preservar el programa de construcción de pozos sépticos, unidades sanitarias y cocinas sin humo a los sectores rurales, para así mejorar la calidad de vida de nuestros campesinos y llegar ampliar la cobertura a un 100%.

**Más progreso para Herrán**



República de Colombia  
Departamento Norte de Santander  
Alcaldía Municipal Herrán  
NIT 800005292-9

Prosperidad  
para todos

## **SECTOR VIAS:**

### GENERADORAS DE PROGRESO Y DESARROLLO

- Adquisición de una motoniveladora para mejorar la red terciaria y secundaria en nuestro Municipio.
- Construcción de obras de arte en toda la red terciaria municipal, pero sobre todo en aquellas vías afectadas por la fuerte oleada invernal.
- Legitimar el kilometraje de la vía Herrán – Quebrada grande y así realizar una completa inversión sobre la misma.
- Mejorar las condiciones de la vía Siberia – Betania, que permita el desembotellamiento de la población siberiana.
- Construcción y refuerzo de puentes peatonales, en aquellos puntos críticos que generan riesgo inminente a nuestra población.

## **SECTOR VIVIENDA:**

### BRINDA ESTABILIDAD

- Gestionar ante el ente Nacional y Gubernamental el programa de Construcción de Vivienda Urbano y Rural, para aquellas viviendas afectadas por la falla geológica y otros factores.
- Llevar a cabo la recuperación de cubiertas a nivel urbano y rural de aquellos techos de viviendas que ya cumplieron su vida útil.
- Gestionar el proyecto de vivienda saludable en el casco urbano, y así prevenir el deterioro que estas presentan.

## **SECTOR DEPORTE RECREACION Y CULTURA:**

### ES ALEGRIA Y SALUD

- Recuperación y adecuación de los diferentes escenarios deportivos existentes en Municipio.

Más progreso para Herrán



República de Colombia  
Departamento Norte de Santander  
Alcaldía Municipal Herrán  
NIT 800005292-9

Prosperidad  
para todos

- Fortalecimiento de las escuelas de formación artística.
- Apoyo a las actividades artísticas realizadas en el Municipio, que permitan el intercambio cultural a nivel regional y fronterizo.
- Institucionalizar las escuelas de formación deportiva, con el objetivo de formar deportistas en las diferentes modalidades y categorías.

## **SECTOR AGROPECUARIO Y PRODUCTIVO**

### GENERA PROGRESO ECONOMICO Y SOCIAL

- Apoyar técnicamente al campesino, a través de la reactivación de la unidad de asistencia técnica Municipal, en conjunto con el SENA, Secretaría de desarrollo económico y otras entidades estatales.
- Garantizar el respaldo a los proyectos productivos y empresariales, con miras a mejorar el nivel de vida de los Herranenses.

## **SECTOR MEDIO AMBIENTE:**

### GARANTIZA VIDA

- Reformular el Esquema de Ordenamiento Territorial (E.O.T), para así identificar y clasificar las zonas de riesgo existentes en el Municipio.
- Adquirir los predios adyacentes al casco urbano, para posteriormente establecer un anillo verde, que permita controlar los movimientos de masa que se han venido presentando en la cabecera Municipal y sus alrededores.
- Promover campañas de reforestación en los nacientes, márgenes de quebradas y zonas de erosión permanente.

Más progreso para Herrán



República de Colombia  
Departamento Norte de Santander  
Alcaldía Municipal Herrán  
NIT 800005292-9

Prosperidad  
para todos

## MARCO LEGAL

### - Ley 152 de 1994

Esta Ley establece la necesidad de elaborar planes de desarrollo en los que aspectos económicos, sociales e institucionales se concreten de acuerdo a las prioridades de los grupos sociales que conforman el municipio y basados en los propósitos y orientaciones de los programas de gobierno.

En desarrollo de los preceptos constitucionales y atendiendo lo estipulado en el artículo 342, la Ley 152 de 1994, estableció los procedimientos para la elaboración, aprobación, ejecución y evaluación de los planes de desarrollo; así mismo, establece mecanismos para su armonización e interrelación con procesos presupuestales y determina la función de cada una de las dependencias e instancias que participan en el proceso, dando énfasis a la participación de la sociedad civil.

Una de las instancias de planeación que permite la participación de la sociedad civil y que el Alcalde debe tener en cuenta durante su periodo de gobierno, son los Consejos Territoriales de Planeación Municipal, quienes tienen la responsabilidad de analizar, discutir y formular recomendaciones sobre el contenido y la forma del Plan de Desarrollo.

### - Ley 388 de 1997



En esta Ley se da especial énfasis a los procesos de planificación territorial, como elemento fundamental para propiciar y organizar el territorio como requisito fundamental para direccionar el desarrollo municipal.

El Ordenamiento del Territorio consiste en la adopción de las acciones políticas, administrativas y de planificación física que permiten orientar el desarrollo del territorio. Su objetivo es de "complementar la planificación económica y social con la dimensión territorial, para racionalizar las intervenciones sobre el territorio y orientar su desarrollo y aprovechamiento sostenible" (Artículo 6).

---

## Más progreso para Herrán

Calle 8 No. 2 – 61 Sector María Auxiliadora – Teléfono 586 00 05 -Telefax 586 00 05 Ext.110  
[www.herran-nortedesantander.gov.co](http://www.herran-nortedesantander.gov.co) – Email: [alcaldia@herran-nortedesantander.gov.co](mailto:alcaldia@herran-nortedesantander.gov.co)

	República de Colombia Departamento Norte de Santander Alcaldía Municipal Herrán NIT 800005292-9	
---	--	---

Otras normas a nivel sectorial también están relacionadas con los procesos de planificación de cada sector como por ejemplo, la Ley 115 de 1994 de educación, Ley 101 de 1993 sector agropecuario, Ley 99 de 1993 ambiental, entre otras.

**Más progreso para Herrán**

---

Calle 8 No. 2 – 61 Sector María Auxiliadora – Teléfono 586 00 05 -Telefax 586 00 05 Ext.110  
[www.herran-nortedesantander.gov.co](http://www.herran-nortedesantander.gov.co) – Email: [alcaldia@herran-nortedesantander.gov.co](mailto:alcaldia@herran-nortedesantander.gov.co)





República de Colombia  
Departamento Norte de Santander  
Alcaldía Municipal Herrán  
NIT 800005292-9

Prosperidad  
para todos

## CONTENIDO

### PARTE I Diagnóstico

## MONOGRAFIA DEL MUNICIPIO DE HERRAN

### Identificación del municipio

**Nombre del municipio:** Municipio de Herrán

**NIT:** 800005292-9

**Código DANE:** 54347

**Gentilicio:** Herranenses

**Otros nombres que ha recibido el municipio:**

Corregimiento Mundo Nuevo entre 1811 a 1860

**Símbolos:**

**Escudo**



La figura o imagen diseñada por el licenciado Herranense Evaristo Jaimes Vega, en cuyo borde o marco sobresale la inscripción FE, CULTURA Y TRABAJO HERENCIA DE LOS HERRANENSES, distribuidos en la parte superior

Más progreso para Herrán



República de Colombia  
Departamento Norte de Santander  
Alcaldía Municipal Herrán  
NIT 800005292-9

Prosperidad  
para todos

e inferior respectivamente. Encabezando el escudo una flor de lis. En el lienzo de fondo, cuatro secciones separadas por diagonales, en cuyo corte superior se aprecian una pluma y un libro, la ilustración resalta el interés que por la educación y la altura ha tenido la sociedad Herranense, legado de los fundadores, hombres y mujeres de considerado nivel cultural que habitaron el territorio en sus primeros años de historia. En el corte inferior, un felino y al trasfondo un árbol que recuerda la fundación del municipio, acontecimiento plasmado en el cuadro histórico que describe los hechos alusivos a esta circunstancia. En el corte izquierdo, la figura del arado surcando la tierra, alegoría de la vocación agrícola y del apego al suelo patrio y al trabajo, atributo del hombre Herranense.

En el corte derecho, una espada en sentido vertical que rememora y rinde homenaje a la audaz y valerosa raza Herranense que participo con denuedo y heroísmo en episodios y contiendas de la guerra de los mil días, conflicto que tuvo como uno de sus escenarios principales las regiones del gran Santander.

## Bandera



Ideada por el licenciado Jaimes Vega, de tres franjas horizontales de idéntica medida: Una superior blanca, una intermedia verde y una inferior blanca. El color blanco en símbolo de los valores como la honradez, el espíritu pacífico de las gentes de Herrán, el color verde, representa la laboriosidad y la constancia.

## Himno

**Autor:** Presbítero Eudista; Marcos Evangelista Gelvez Mogollón.

Más progreso para Herrán



República de Colombia  
Departamento Norte de Santander  
Alcaldía Municipal Herrán  
NIT 800005292-9

Prosperidad  
para todos

**Audio:**

**Letra:**

### **CORO:**

Entonemos vibrantes acentos  
Que por valles y montes irán  
Pregonando de Oriente a Occidente  
Nuestra gloria de hijos de Herrán

### **ESTROFAS**

#### **I ESTROFA**

Salve a ti ¡Oh! Mi tierra querida  
Do mi cuna feliz se meció,  
Déjame hoy ensalzar de por vida  
Tantas glorias que el cielo te dio.

De mi amor es ofrenda escogida  
Pues me diste cariño y amor  
Yo te llevo doquier escondida  
En los pliegues de mi corazón

#### **II ESTROFA**

Bello eres Herrán con tus campos  
Donde doran las mieses el sol  
Con efluvios y aromas de flores  
Y al murmullo de fuente veloz;

Es un manto que todos tus hijos  
Tejen siempre en fecunda labor  
Cultivando doradas espigas

**Más progreso para Herrán**



República de Colombia  
Departamento Norte de Santander  
Alcaldía Municipal Herrán  
NIT 800005292-9

Prosperidad  
para todos

Que inclemente ya siega la hoz

### III ESTROFA

A ti el Táchira tiene arrullado  
De murmullos y brisas al son,  
Más no duermes, no, que eres activo  
Y al progreso le ofreces un don;

Cual tus torres esbeltas se alzan  
A la altura, sedientas del sol,  
Así tú a la gloria te lanzas  
En conquista de paz y de honor.

### IV ESTROFA

De Colombia en oriente situada  
Saber debes cumplir tu misión:  
A la patria servir de atalaya  
Sí a sus lares viniere opresor

De tus hijos erguida la frente,  
Clamará altanera la voz  
Deteneos: es tierra sagrada,  
Es la herencia de libre nación.

### V ESTROFA

De tu seno ¡Oh ¡ tierra querida  
Han salido guerreros de honor  
Cuya sangre, de púrpura herida  
Por la patria y por Dios ya brotó

Más progreso para Herrán



República de Colombia  
Departamento Norte de Santander  
Alcaldía Municipal Herrán  
NIT 800005292-9

Prosperidad  
para todos

Es que eres la madre fecunda  
De una raza que tiene el valor  
De morir, con gran heroísmo  
Sí a la patria amenaza un baldón

### **VI ESTROFA**

Entre todas exalta tu nombre  
Una gloria de excelso blasón:  
Es tu fe tan robusta cual roble  
Eres tú de creyentes, mansión

De la iglesia de Cristo soldados  
Defendamos su gran pabellón,  
Con la fe y corazón de cristianos  
Que conquistan glorioso esplendor.

### **VII ESTROFA**

Adelante. Seguid compatriotas,  
Reuniendo las fuerzas en haz  
Y a la cumbre marchad todos juntos  
En abrazo y unión fraternal.

Oh, Herrán mi adorado terruño,  
Sí un sendero recorres de paz  
Fiel a Cristo, al deber, y a la Patria  
Labrarás una gloria sin par.

### **OTROS SÍMBOLOS**



**Más progreso para Herrán**



República de Colombia  
Departamento Norte de Santander  
Alcaldía Municipal Herrán  
NIT 800005292-9



## Historia

**Fecha de fundación:** 06 de noviembre de 1860

**Nombre del/los fundador (es):** José Antonio Bautista Patiño

### Reseña Histórica:

El municipio de Herrán fue fundado alrededor de 1860 por el señor José Antonio Bautista y en un principio denominado Corregimiento de Mundo Nuevo, perteneciente primero a la municipalidad de Villa del Rosario, y posteriormente al municipio de Planadas (hoy Ragonvalia), adquirió su categoría municipal en virtud a la promulgación de la ordenanza 012 del 1o. de mayo de 1911, acto administrativo que además le dio su actual denominación en honor al General y ex - presidente colombiano Pedro Alcántara Herrán.

Herrán contó entre sus primeros pobladores a los amigos que José Antonio Bautista que invitó desde Chinácota para colonizar estos territorios, que para la época solo eran una franja de la Cordillera Oriental no afectada por la condición humana.

Posteriormente creció su población en razón de haberse constituido en una opción de ruta migratoria hacia Venezuela, acentuada en la violencia partidista que ha caracterizado a nuestra nación en toda su historia política, destacándose que este territorio se fue convirtiendo para el migratorio en un sitio estratégico que le permitía huir del conflicto político, acercarse a Venezuela, trabajar tierras fértiles y productivas y no abandonar su patria.

De lados de Iscalá, vereda de Chinácota, llegaron los primeros hombres de hacha y machete a descuajar la selva de las orillas del río Táchira, atraídos por la abundancia de la fauna y la flora, especialmente la quina; este hecho

---

### Más progreso para Herrán

Calle 8 No. 2 – 61 Sector María Auxiliadora – Teléfono 586 00 05 -Telefax 586 00 05 Ext.110  
[www.herran-nortedesantander.gov.co](http://www.herran-nortedesantander.gov.co) – Email: [alcaldia@herran-nortedesantander.gov.co](mailto:alcaldia@herran-nortedesantander.gov.co)



República de Colombia  
Departamento Norte de Santander  
Alcaldía Municipal Herrán  
NIT 800005292-9

Prosperidad  
para todos

originó la construcción de las primeras rancherías. Fue José Antonio Bautista uno de los jefes de la expedición que se instaló allí, levantando en el sitio que hoy ocupa La Pesa.



Cierta mañana José Antonio salió de cacería con su escopeta, una lanza y la compañía de una perra. En el trayecto de unas tres cuadras había matado varias aves con las cuales iba formando un sartal, de pronto se topó con una piara de váquiros contra la cual disparó rápidamente, acertando al cerdo salvaje que encabezaba la manada; al ver a su abanderado ensangrentado y retorciéndose de dolor aquellas fieras enardecieron y atacaron al cazador con furor tremendo. En tales apuros no halló más salvación que subirse a un tronco mientras la perra distraía a las fieras, apenas había subido ya habían matado la perra y se dedicaron entonces a darle dentelladas al tronco, desde donde enviaba uno que otro lanzazo sobre el espinazo de los váquiros, hasta que la lanza se desencubó; el tronco amenazaba caerse, pues las fuertes mandíbulas de los animales empezaban a destrozarlo.

Paralizado por el pánico y ante la inminente caída del tronco, Bautista invocó confiado la ayuda del gran taumaturgo San Antonio de Padua, ofreciéndole levantar una capilla en aquel lugar si lo libraba del percance. En ese mismo instante apareció un tigre, depredador natural de los váquiros, los cuales atropelladamente se dieron a la fuga, dejando tendido en el lugar al jefe de la manada, el felino se retiró sin molestar para nada al cazador, quien se percató de su presencia cuando se disponía regresar a su ranchería.

Con el correr de los días, José Antonio construyó en el mismo lugar de la primera ranchería, una casa de tapia y teja que denominó "La Ramada", a unas dos cuadras de la población y a unas tres de la capilla de la promesa; la gratitud de Bautista se manifiesta, iniciando la construcción del templo al santo de su devoción. La fundación pues, del actual Herrán, quedaba hecha por José Antonio Bautista, quien escogió el sitio para la casa cural, el cementerio y diez cuadras más de terrenos para donar a los vecinos que allí quisieran establecerse, Herrán contó entre sus primeros pobladores a los amigos de José Antonio Bautista.

La localidad se inició entonces, por el año de 1860 y fue tomando auge por la feracidad de sus tierras, creciendo posteriormente su población, pues el sitio

**Más progreso para Herrán**

	República de Colombia Departamento Norte de Santander Alcaldía Municipal Herrán NIT 800005292-9	
---	--	---

se constituyó en una opción de ruta migratoria a Venezuela, acentuada en la violencia partidista que ha caracterizado nuestra nación en toda su historia política, destacándose que este territorio se fue convirtiendo para el emigrante en un sitio estratégico que le permitió huir del conflicto, acercarse a Venezuela, trabajar tierras fértiles y productivas sin tener que abandonar su patria.

En un principio la población tomó el nombre de corregimiento de Mundo Nuevo, perteneciente primero a la municipalidad de Villa del Rosario y posteriormente al municipio de Planadas – hoy Ragonvalia- adquirió su categoría municipal en virtud a la promulgación de la Ordenanza No. 012 del 1º de mayo de 1911, acto administrativo que además le dio su actual denominación en honor al general Pedro Alcántara Herrán y Zalduar, presidente de la República de 1841 a 1845.

---

## Más progreso para Herrán





## CARACTERIZACION TERRITORIAL.

### 1. LOCALIZACIÓN

#### 1.1 PAÍS: COLOMBIA



Más progreso para Herrán



República de Colombia  
Departamento Norte de Santander  
Alcaldía Municipal Herrán  
NIT 800005292-9

Prosperidad  
para todos

## 1.2 DEPARTAMENTO: NORTE DE SANTANDER



DEPARTAMENTO : NORTE DE SANTANDER, Situado entre los  $6^{\circ} 58'$  y  $9^{\circ} 18'$  de Latitud Norte y los  $72^{\circ} 03'$  y  $73^{\circ} 35'$  de Longitud occidental.

Más progreso para Herrán

Calle 8 No. 2 – 61 Sector María Auxiliadora – Teléfono 586 00 05 -Telefax 586 00 05 Ext.110  
[www.herran-nortedesantander.gov.co](http://www.herran-nortedesantander.gov.co) – Email: [alcaldia@herran-nortedesantander.gov.co](mailto:alcaldia@herran-nortedesantander.gov.co)



República de Colombia  
Departamento Norte de Santander  
Alcaldía Municipal Herrán  
NIT 800005292-9

Prosperidad  
para todos

### 1.3 MUNICIPIO DE HERRÁN,



MUNICIPIO DE HERRAN, ubicado al sur-oriente del departamento, limita al Norte con Ragonvalía, al sur con Toledo, al Occidente con Toledo y Chinácota y al Oriente con la República de Venezuela.

El municipio se encuentra localizado entre los 7 ° 25' y 7 ° 36' de Latitud Norte y entre los 72° 29' de Longitud al Oeste del Meridiano de Greenwich, con altura promedio de 1955 metros sobre el nivel del mar y un área municipal de 112 kilómetros cuadrados.

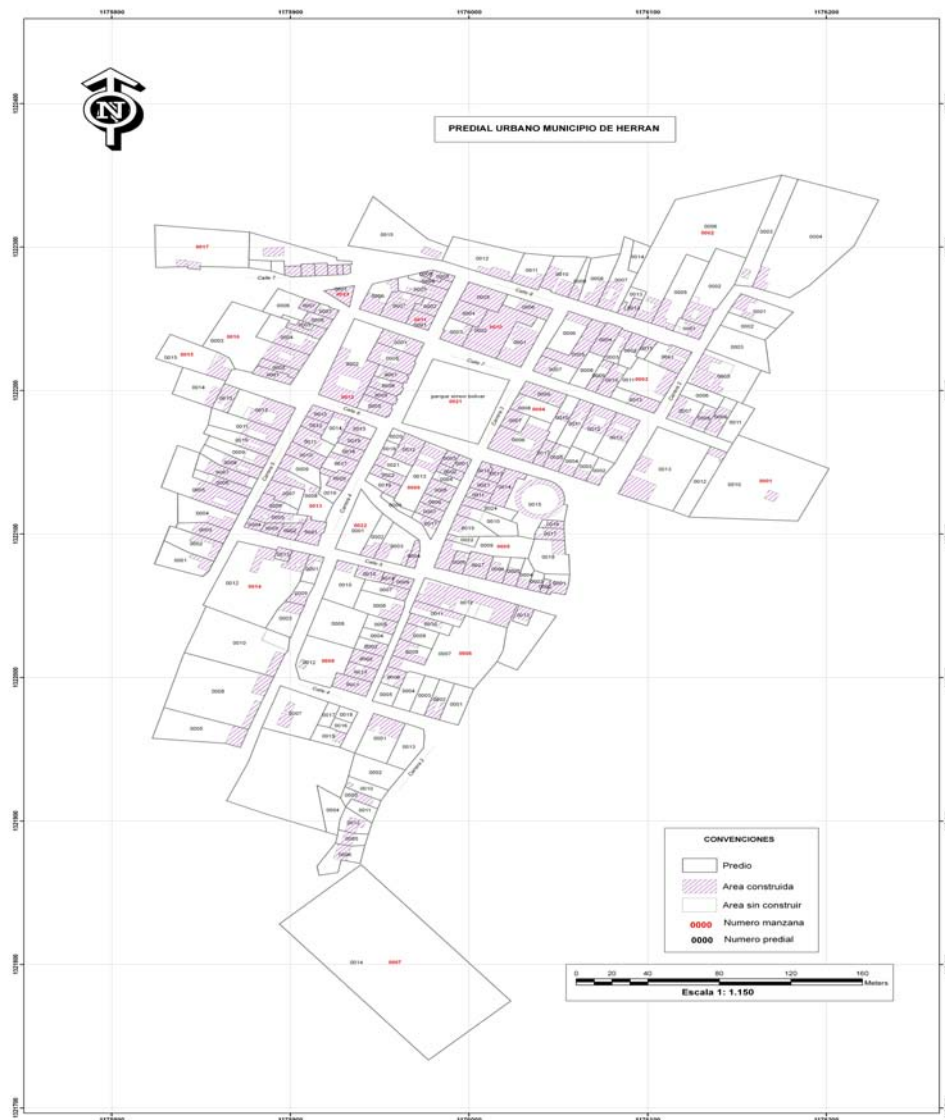
Más progreso para Herrán

Calle 8 No. 2 – 61 Sector María Auxiliadora – Teléfono 586 00 05 -Telefax 586 00 05 Ext.110  
[www.herran-nortedesantander.gov.co](http://www.herran-nortedesantander.gov.co) – Email: [alcaldia@herran-nortedesantander.gov.co](mailto:alcaldia@herran-nortedesantander.gov.co)



Políticamente está conformado por 15 veredas con variadas temperaturas, con una excelente vocación ambiental, agrícola y pecuaria.

#### 1.4 PLANO DEL CASCO URBANO.



Fuente: IGAC.

La imagen corresponde al plano del casco urbano; Distribuido por sectores; San Martín, Pablo Sexto, María Auxiliadora, Perpetuo Socorro y Los Balcones.

**Más progreso para Herrán**



República de Colombia  
Departamento Norte de Santander  
Alcaldía Municipal Herrán  
NIT 800005292-9

Prosperidad  
para todos



## 1.5 Extensión Territorial:



### PANORAMICA DEL MUNICIPIO DE HERRAN

El Municipio Herrán se encuentra ubicado al sur oriental del Departamento Norte de Santander, a 87 km. Aproximadamente de la capital norte santandereana. Con una extensión total de 112 Km<sup>2</sup>, su extensión urbana de 0,01286 Km<sup>2</sup> y la rural: 111,98 Km<sup>2</sup>.

Más progreso para Herrán

	<p>República de Colombia Departamento Norte de Santander Alcaldía Municipal Herrán NIT 800005292-9</p>	
---	--	---

## 2. ESTRUCTURAS FÍSICAS FUNDAMENTALES:

### 2.1 Sistema de Sub Cuencas y Micro cuencas del Municipio.

CODIGO MICROCUECNA	VEREDAS	AREAS Km2.	PRECIPITACIÓN
1) K.6.4.8.5 OROCUE	Siberia	10.7276.00	1,544.00
2)K.6.4.8.7 COLORADA	LA Siberia	4,625.00	1,534.00
3) K.6.4.8.9 BLANCA	AGUA Siberia, Batanea	12,5.00	1,418.00
4) K.6.4.8.11 EL PUM PUM	Ucrania, Corrales	6,381.00	1,488.00
5) K.6.4.8.13 EL MOLINO	Corrales, El Llano, El Pabellón, El Ramal, El Molino, Centro Rural, La Teja	23,29.00	1,450.00
6) K.6.4.8.15 LA TEJA	Centro Rural, Balagal, La Teja	4,36.00	1,483.00
7)K.6.4.8.17 PASO ANTIGUO	Balagal, La Teja	1,883.00	1,470.00
8)K.6.4.8.23EL PURGATORIO	Balagal, Paso Antiguo, Pamplonita.	9,068.00	1,440.00
9) K.6.4.8.25 LA	Paso Antiguo, Monte Grande,	9,87.00	1,437.00

Más progreso para Herrán



República de Colombia  
Departamento Norte de Santander  
Alcaldía Municipal Herrán  
NIT 800005292-9

Prosperidad  
para todos

PEÑA		Pamplonita.		
10)K.6.4.8.27 REVENTÓN	EL	Providencia, La Colina, Monte Grande	3,1211.00	1,450.00
11) K.6.4.4.1 PATOS	LOS	Honda Sur	2,625.00	1,417.00
12) K.6.4.4.2 NEGRO	CAÑO	Honda Sur	2,5.00	1,418.00
13) K.6.4.4.3 MICROC. 1		Honda Sur	4,85.00	1,415.00
14) K.6.4.4.4 GRANDE	Q.	Honda Sur	2,75.00	1,417.00
15) K.6.4.4.5 ARCADUCO		Honda Sur	2,316.00	1,408.00
16) K.6.4.4.6 HONDA	LA	Honda Sur	3,7513.00	1,404.00
17)K.6.4.4.7 TRIANGULO	EL	Honda Sur	1,55.91	1,400.00
18)K.6.4.4.8 NEGRO	CERRO	Honda Sur	1,251.00	1,402.00
19)K.6.4.4.10 FALCETO	EL	Honda Sur	3,1.00	1,404.00
<b>TOTAL</b>			110,5255.	1442

Sub Cuenca del Río Táchira Código: K.6.4.8 No. De Microcuenca 10  
Sub Cuenca Quebrada la Honda. Código K.6.4.4 No. De Microcuenca 9

Más progreso para Herrán



República de Colombia  
Departamento Norte de Santander  
Alcaldía Municipal Herrán  
NIT 800005292-9



Se encuentra distribuido en un 80% del territorio, en la mayoría son nacientes que en se ven afectados por la ampliación de las fronteras agropecuarias.

## 2.2 Zonas de riesgo:

El Municipio de Herrán presenta una falla geológica, que se acentúa a un más en épocas de invierno, presentando procesos erosivos o movimientos de remoción en masa, los sectores María Auxiliadora, Pablo VI y San Martín; las viviendas presentan agrietamiento marcados obligando a las familias a salir temporalmente. Los otros sector no evidencian daños mayores lo cual se diagnostica en el estado de sus viviendas.

El Siguiete plano del casco urbano se encuentra ubicada la zona de riesgo de color rojo encontramos los barrios anteriormente mencionados.

## 2.3 Zonas de riesgo casco urbano del Municipio de Herrán.

A demás del anterior riesgo que represente en gran parte afectación del casco urbano, algunas veredas se ven amenazadas por desbordamiento de quebradas como es el caso de la quebrada la empresa en la vereda de corrales y agua blanca en la vereda de Siberia, que en varias ocasiones los habitantes del sector se han visto amenazados por que han tenido que utilizar pasos artificiales fabricados con madera para poder acceder poniendo en riesgo la vida, actualmente nos encontramos incomunicados con las veredas de Corrales y Siberia debido a la pérdida total de la banca en la Ola invernal presentada al finalizar la vigencia 2010. Los habitantes se trasladan por Venezuela desde la aldea Betania hasta el punto llamado el tabor para poder llegar al Municipio, de lo contrario los habitantes de esta zona comercializan sus productos en el vecino País.

Otros sector como en la vereda Bagalal se ven amenazados por desprendimiento de terreno y grandes rocas especialmente en época de invierno, poniendo en alerta los habitantes del sector y viviendas aledañas especialmente el riesgo que corre la sede del centro educativo de la

**Más progreso para Herrán**





República de Colombia  
Departamento Norte de Santander  
Alcaldía Municipal Herrán  
NIT 800005292-9



vereda, además el riesgo de habitar en zonas aledañas al río Táchira que en invierno crece el caudal poniendo en riesgo las viviendas circunvecinas y en alerta los habitantes del estado Táchira en San Antonio y la Parada.

En el Municipio, Rafael Urdaneta presentó deslizamiento en parte del casco urbano al igual que una vereda vecina con el Municipio de Ragonvalia ubicada al norte del municipio de Herrán, se mantiene en vigilancia las veredas aledañas al río Táchira como lo son Bagalal, Paso antiguo, Providencia y la Colina, en otros sitios se informa el riesgo del caudal de las quebradas; se adelanta la operativización del plan de contingencia ola invernal educando a la comunidad por diferentes medios en medidas preventivas y de mitigación, acciones sociabilizadas ante el CLOPAD municipal y reportadas a los entes de control como la formulación del plan hospitalario de emergencias.



En la vereda el Llano se ve afectado por aparición de aguas y agrietamientos en la edificación del nuevo colegio perpetuo socorro, poniendo en duda la estabilidad del terreno para un posible sitio de reubicación en gran parte del nuevo casco urbano, al igual se han adelantado acciones ante el gobierno, Departamental y nacional para intervenir el sitio y establecer acciones de mitigación y poder tomar nuevas decisiones.

Otros riesgos que el municipio puede presentar en época de un extenso verano que se presente son incendios, debido la sequedad en grandes extensiones de pastos y los escasos de agua que podamos presentar.

Las altas precipitaciones que se puedan presentar puede poder en riesgo por desbordamiento del terreno la ruta de captación de agua del actual acueducto que beneficia al casco urbano, igualmente el alcantarillado del mismo. Alterando la situación de sanidad del municipio y viéndonos en la necesidad de realizar razonamiento de agua.

---

## Más progreso para Herrán



	<p>República de Colombia Departamento Norte de Santander Alcaldía Municipal Herrán NIT 800005292-9</p>	
---	--	---

### 3. ACCESIBILIDAD GEOGRÁFICA:

3.1 Tipo de transporte, vías de acceso, tiempo de llegada y distancia a cada una de las veredas del municipio de Herrán.

Veredas.	Tipo de transporte, formas de acceso.	Tiempo de llegada	Distancia en Kms
Siberia	El transporte es mixto; en carro, a pie o caballo. Por la vía Herrán – Siberia o por Venezuela, Herrán el Tabor luego hasta la aldea de Betania, no hay paso por vía terciaria Colombiana.	1:30 en carro, 30 minutos a pie.	20
Honda Sur	Es mixto; vía el molino – honda sur, otra vía es Ragonvalia - la unión.	3:00 a pie - 2:00 en carro.	25
Colina	Mixto.	3:30 a pie - en carro 2:00.	9,5
Montegrande	Mixto.	3:30 a pie - en carro 2:00.	8,5
Pamplonita	Mixto.	1:30 a pie.	7
Corrales	Mixto.	1:00 a pie.	7

Más progreso para Herrán

	República de Colombia Departamento Norte de Santander Alcaldía Municipal Herrán NIT 800005292-9	
---	--	---

Paso Antiguo	Mixto.	2:00 a pie.	7
Ramal	Mixto.	2:30 a pie - en carro 1:00.	8,5
Pabellón	Mixto.	1:30 a pie.	6,5
Molino	Mixto.	2:30 a pie.	6,5
Providencia	Mixto.	2:30 a pie.	7,5
Teja	Mixto.	30 minutos a pie.	4,5
Bagalal	Mixto.	30 minutos a pie.	3,5
Llano	Mixto.	20 minutos a pie.	2,5

Fuente: Planeación Municipal 2010.

El tipo de transporte entre el área urbana y cada una de las veredas del municipio de Herrán: Como podemos observar en la anterior tabla relacionamos las veredas, el tipo de transporte utilizado, tiempo de llegada y la distancia en kilómetros que hay entre la zona urbana y cada una de las veredas.

Podemos deducir que los tiempos allí relacionados hacen referencia a la distancia de la zona urbana al lugar donde están ubicados los centros educativos rurales en cada una de las veredas, teniendo como referencia este punto para diferentes encuentros con la población, si miramos a fondo desde otro punto de vista hay viviendas más lejos y de difícil acceso, todas las veredas tienen acceso por vías terciarias sin pavimentar, otras veredas son aledañas a vía secundaria que de Herrán conduce a Ragonvalia.

### Más progreso para Herrán



República de Colombia  
Departamento Norte de Santander  
Alcaldía Municipal Herrán  
NIT 800005292-9



Entre las veredas más distantes encontramos Siberia y Honda sur, las veredas con frontera con Venezuela están; La Colina, Providencia, Paso antiguo, Bagalal, Centro Rural, Corrales y Siberia.

El tipo de transporte más usual es a pie o en mula por caminos de herradura o las mismas carreteras para poder acceder a las veredas o al contrario a cada una de las viviendas del sector rural.

El vehículo es poco usado y en ocasiones el acceso a las veredas se dificulta por las condiciones de la misma o daños por invierno, aumentado el uso de motocicletas.

### **3.2 Acceso geográfico entre el Municipio y la Capital del Departamento:**

Desde el municipio de Herrán a la capital del departamento hay una demora en transportarse entre 5 a 6 horas, el medio más usado es el transporte público (Bus). No contamos con una carretera pavimentada desde el municipio hasta Chinácota.

Es muy importante mencionar que por afectaciones en la vía principal debido a la ola invernal nos encontramos inconvenientes de paso como San Pedro, por pérdida de la banca aproximadamente 150 metros; nos vemos en la obligación de hacer trasbordo, es difícil transportar pacientes por lo tanto optamos por otra vía ubicada al sur-occidente del municipio en difíciles situaciones; es la vía Herrán – Quebrada grande vereda de Municipio de Toledo por la cual accedemos a la vía que conduce a Chinácota. Otra Opción de traslado de pacientes es vía Herrán – Ragonvalia – Delicias Venezuela. Otra es la vía Herrán – Ragonvalia – Villa del Rosario esto siempre y cuando las condiciones climáticas y del terreno lo permitan.

## **4. PRINCIPALES ACTIVIDADES ECONOMICAS**

### **4.1 Sector Rural**

#### **4.1.1 Sector Agrícola**

El Municipio de Herrán tiene una fuerte vocación agropecuaria, se destacan los cultivos de café, arracacha y frutales, igualmente la cría de especies bovinas y porcinas.

La producción de fresa, morón, tomate de árbol, curuba y cebolla es continua; el ajo, arveja y frijol es semestral; la arracacha y frutales caducifolios es anual.

**Más progreso para Herrán**



#### 4.1.2 Sector pecuario

Dentro de la actividad pecuaria el más importante generador de ingresos es la ganadería bovina, esta se considera semiintensiva, es de doble propósito, carne, los animales son sacados al mercado cuando alcanzan un peso aproximado de 22 arrobas y lechera, la producción promedio de leche día se considera entre los cinco y seis litros litro, con presencia principalmente en las veredas: Corrales, Centro Rural, Ramal, Molino, Pabellón, La Siberia, Pamplonita y Honda sur.

Se ha intentado producir especies menores de forma comercial pero no ha dado el resultado esperado, por los altos costos del alimento.

#### 4.1.3 Sector Minero

El municipio cuenta con un potencial carbonífero que no ha sido evaluado detalladamente, las capas de carbón que corresponden a la formación los cuervos fueron explotadas hasta hace algunos años sin las especificaciones técnicas necesarias, lo que provocó fenómenos de remoción en masa que han cubierto completamente el lugar de las explotaciones, por lo que su exploración o afloramiento estratigráfico superficial se hace muy difícil.

Las formaciones Capacho y Aguardiente contienen niveles de caliza que alcanzan espesores importantes, aunque la viabilidad de su explotación es bastante restringida por la dificultad en el acceso de sus afloramientos.

#### 4.2 Sector Urbano.

Actividad Económica Dominante.

**4.2.1 Comercio.** Las actividades comerciales de la población están distribuidas principalmente en negocios de tipología de Economistas familiares. En las 20 manzanas que tiene el caso urbano encontramos el siguiente inventario de 46 negocios establecidos en total.

- ❖ 27 Tiendas
- ❖ 2 Droguerías
- ❖ 2 Drogas veterinarias
- ❖ 1 Funeraria
- ❖ 3 Expendido de carne

Más progreso para Herrán



- ❖ 1 Hotel
- ❖ 5 Billares
- ❖ 2 Panaderías
- ❖ 2 Peluquerías
- ❖ 1 Centro acopio
- ❖ 2 A. R. S

Las economías informales de venta de gasolina, combustibles, aceites y similares “pimpinas” son 2 negocios y en los fines de semana se presentan vendedores ocasionales de diferentes tipos de mercancías misceláneas que vienen de diferentes partes del municipio y de otras partes también quienes se ubican alrededor del parque principal.

**4.2.2 Turismo.** El municipio cuenta con un importante potencial turístico como lo es el parque Nacional El Tamá y con muchas ventajas comparativas, sin embargo es difícil explotar esto desde el punto de vista económico debido a la dificultad en el acceso a dichas zonas; esto se advierte al analizar la participación de la mano de obra y establecimientos dedicados a la actividad turística.

**4.2.3 Transporte.** Dicha actividad se limita solo a la actividad generada por la entrada y salida de vehículos de pasajeros y de carga hacia las ciudades de Cúcuta, Chinácota y Las Delicias en la República B. De Venezuela; al igual que el paso obligado de los vehículos de carga hacia Venezuela, siendo como tal esta actividad poco representativa en el desarrollo económico del casco urbano.

**4.2.4 Empleo.** Existen aproximadamente 46 establecimientos comerciales diferentes, los cuales generan alrededor de 25 empleos directos, además, tenemos los trabajadores oficiales en las distintas entidades del municipio como son: la alcaldía, concejo, subsecretarías, educación, salud, etc. El Sector de la educación genera los siguientes empleados: Docentes escalafónados 36, docentes nombrados 3. En el área de la salud genera los siguientes empleos: un médico general, una jefe de enfermería, odontólogo, auxiliar de odontología, promotores nombrados por el Departamento, promotores por el Municipio, de vigías de salud, botica comunitaria, en total la oferta de empleo no satisface la demanda de la población económicamente activa.



## 5. Población

### 5.1 Sector Rural.

**5.1.1** Tamaño y Distribución. La población de la zona rural del municipio de Herrán asciende a 4.496 personas según el censo EOT 2001 distribuidas en las 15 veredas de acuerdo al siguiente cuadro.

#### Distribución de la Población por Veredas.

VEREDAS	HOMBRES	MUJERES	TOTALES	PORCENTAJE
1. BALAGAL	296	254	574	18.3%
2. CENTRO RURAL	98	95	193	6%
3. COLINA	64	57	121	3.7%
4. CORRALES	70	63	133	4.1%
5. HONDA SUR	113	98	211	6.6%
6. LLANO	29	30	59	1.8%
7. MOLINO	47	48	95	2.9%
8. MONTEGRANDE	64	66	130	4.0%
9. PABELLÓN	56	57	113	3.5%
10. PAMPLONITA	218	184	402	12.6%
11. PASO ANTIGUO	131	134	265	8.3%
12. PROVIDENCIA	68	88	156	4.8%
13. RAMAL	60	62	122	3.8%
14. SIBERIA	151	157	308	9.6%
15. LA TEJA	160	167	327	10%
<b>TOTAL</b>	<b>1.611</b>	<b>1.560</b>	<b>3.185</b>	<b>100.00%</b>

Población urbana 1.073 habitantes

Más progreso para Herrán



## 6. INVENTARIO VIAL DEL MUNICIPIO

### 6.1 Inventario rural.

NOMBRE DE LA VÍA	FUNCIÓN	NODOS		ZONA DE INFLUENCIA	DIMENSIONES			REUBRIMIENTOM2	ALCANTARILLAS	ESTADO
		Inicial	Final	Veredas	Ancho prom. Mts.	Long. Aprox. Mts.	área m2	sin pavimento	Por construir	B-R-M
Herrán - Ragonvalia	Deptal.	Herrán	Santa Bárbara	Centro Rural, La teja, Bagalal, Paso antiguo, Montegrande, Pamplonita	5	8.750	43.750	43.750	5	B
Herrán - Tabor	Deptal.	Herrán	El Tabor	Centro rural	4	3.000	12.000	12.000	0	B
Herrán - Aguablanca	Mpal.	Herrán	Quebrada Aguablanca	El Llano, Corrales, Ucrania, Siberia	3.5	9.500	33.250	33.250	6	R
Herrán - El	Mpal.	Herrán	Vereda el	El Ramal, Pabellón	3.5	8.200	28.700	28.700	11	R

Más progreso para Herrán



Ramal			Ramal				0			
La Virginia – La Colina	Mpal.	La Virginia Vía Herrán	Vereda La Colina	Paso Antiguo, Providencia, la Colina, Montegrande	3.5	6.900	24.150	24.150	34	R
La Esperanza – Montegrande	Mpal.	La Esperanza	Vereda Montegrande	Montegrande, Providencia	3.5	3.400	11.900	11.900	17	R
Vía puente Mantiblae – La Teja	Mpal.	Puente mantiblae	Vereda La Teja	La Teja	3.5	950	3.325	3.325	5	R
Honda Sur – La Unión	Mpal.	Vereda Honda Sur	Vereda La Unión	Honda Sur, La Unión (Ragonvalia)	3.8	7.200	27.360	27.360	6	R

## 6.2 Inventario Urbano.

Nombre de la vía	Nodos			Dimensiones		Recubrimiento	
	Inicial	Final	Ancho promts	Long. Aproxmts	Área M2	Pavimento M2	Sin pavimento M2
Carrera 2	CII 6	CII 8	5.65	120	678	678	

**Más progreso para Herrán**



República de Colombia  
Departamento Norte de Santander  
Alcaldía Municipal Herrán  
NIT 800005292-9



Carrera 2	CII 8	Camino Tabor	4.00	70	280		280
Carrera 2	CII 5	CII 6	4.00	30	120		120
Carrera 2	CII 4	Vía al Tabor	4.00	270	1.520		1.520
Carrera 3	CII 4	CII 8	5.80	300	1.740	1.740	
Carrera 3	CII 3	CII 4	5.00	30	150		150
Carrera 4	CII 5 <sup>a</sup>	CII 8	6.00	160	960	960	
Carrera 4	CII 3	CII 5	4.00	140	560		560
Carrera 5	CII 4	CII 7	5.00	220	1.100	1.100	
Calle 3	Crr 2	Crr 2	4.00	15	60		60
Calle 4	Crr 2	Crr 3	5.80	55	319	319	
Calle 4	Crr 3	Crr 4	5.00	45	225		225
Calle 5	Crr 2	Crr 3	5.00	70	350		350
Calle 5	Crr 3	Crr 5	5.00	1000	500	500	
Calle 6	Cr 2	Cr 5	6.50	220	1.430	1.430	
Calle 7	Crr 1	Crr 2	5.00	40	200		200
Calle 7	Crr 2	Crr 5	6.50	250	1.625	1.625	
Calle 8	Crr 2	Crr 5	5.80	200	1.160	1.160	

Más progreso para Herrán

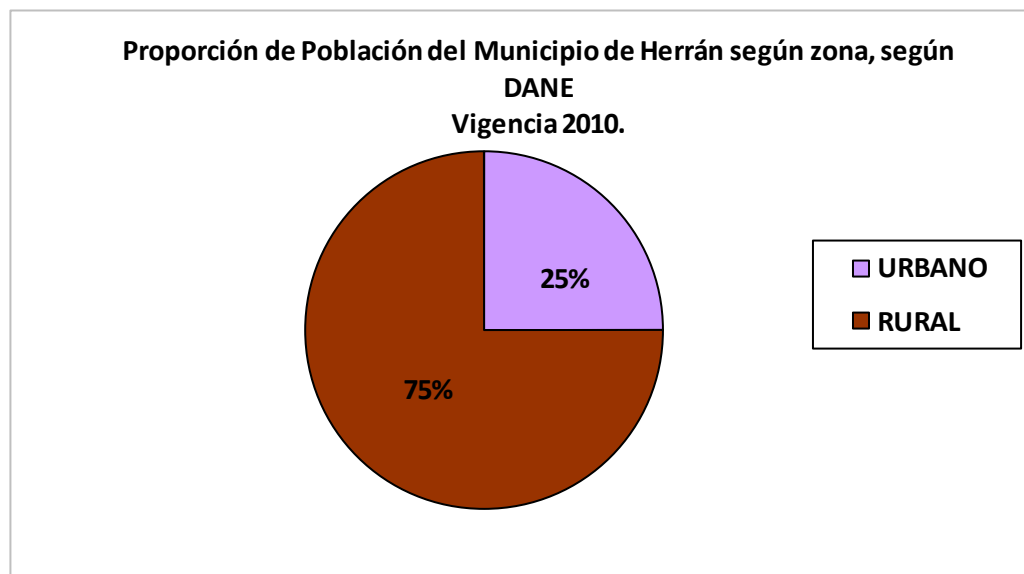


Se definieron 18 nodos viales a efectos de tener un mayor detalle de los tipos de cobertura y sus áreas aproximadas, el 73.30% de las vías urbanas están con algún tipo de recubrimiento, la mayoría placa huella con empedrado, se encuentra en buen estado, el ancho promedio de las vías urbanas es de 5.56 mts. Con una longitud total de 12.97 km.

## 7. CARACTERIZACIÓN DEMOGRÁFICA.

7.1 Población total: 4.258 Habitantes. Según fuente de información proyecciones de población DANE 2005.

7.2 Proporción de población del municipio de Herrán según zona:



La zona urbana está conformada por 1073 habitantes los cuales representa un 25% sobre la población total y el área rural la conforman 3185 habitantes los cuales representan un 75% en relación a la población total, siendo la población rural la más representativa del municipio.

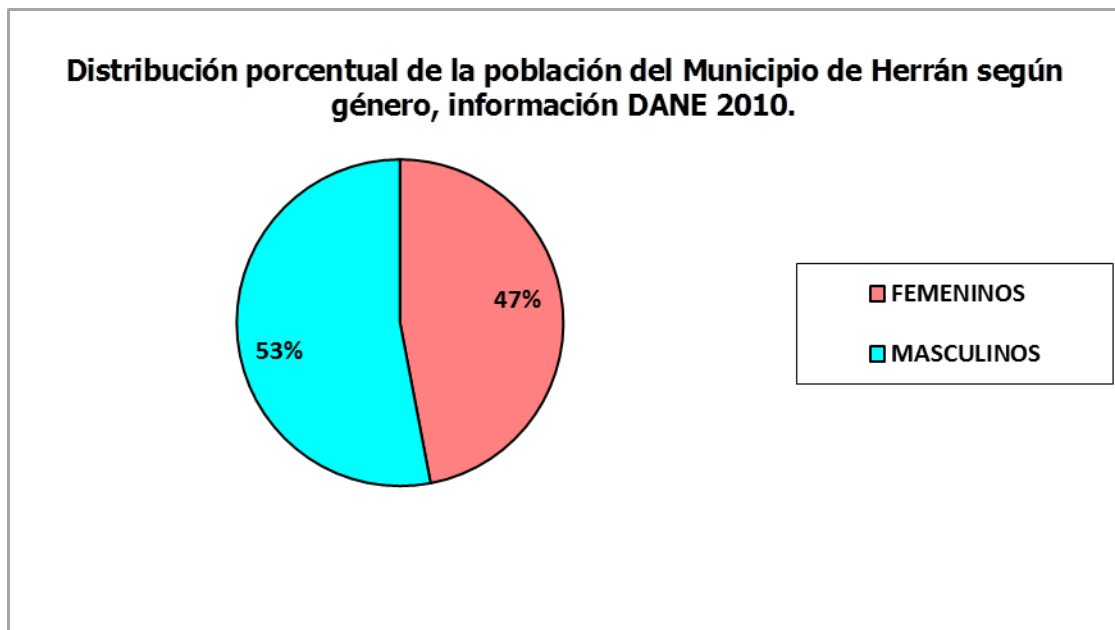
Más progreso para Herrán



República de Colombia  
Departamento Norte de Santander  
Alcaldía Municipal Herrán  
NIT 800005292-9

Prosperidad  
para todos

### 7.3 Proporción de población según género y grupos de edad:



La distribución total de la población según el género es de 4258 habitantes de los cuales 2239 son hombres los cuales representan la proporción mayor con el 53% sobre la población total, y 2019 son mujeres es decir el 47% de la población.

Más progreso para Herrán



#### 7.4 Distribución poblacional del Municipio de Herrán según grupos de edad y género.

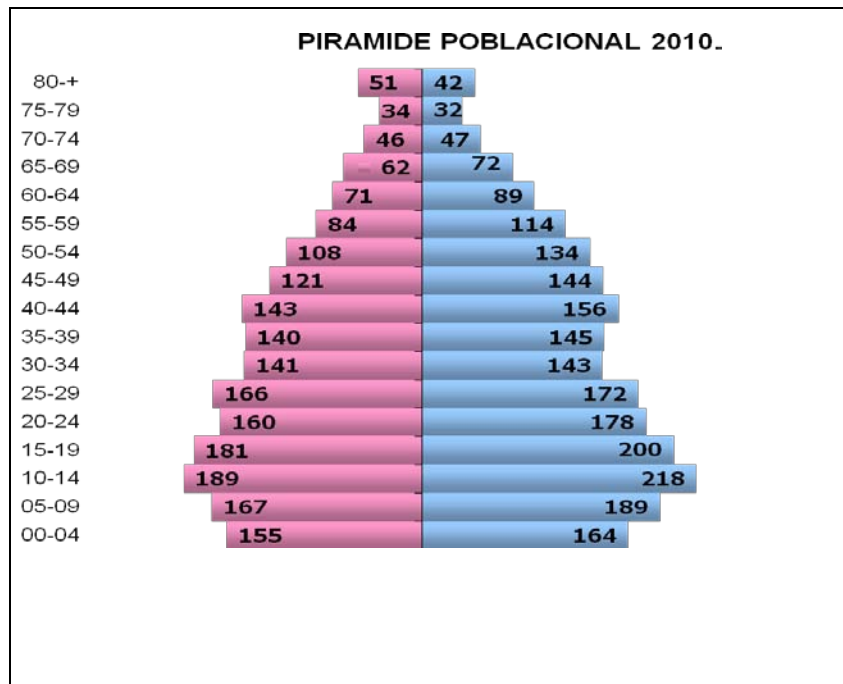
Grupos de edad.	SEXO			FRECUENCIA		
	Femenino	Masculino	Total	Femenino	Masculino	Total
00-04	155	164	319	3%	4%	7%
05-09	167	189	356	4%	4%	8%
10-14	189	218	407	4%	5%	9%
15-19	181	200	381	4%	5%	9%
20-24	160	178	338	4%	4%	8%
25-29	166	172	338	4%	4%	8%
30-34	141	143	284	3%	3%	6%
35-39	140	145	285	3%	3%	6%
40-44	143	156	299	3%	4%	7%
45-49	121	144	265	3%	3%	6%
50-54	108	134	242	3%	3%	6%
55-59	84	114	198	2%	3%	5%
60-64	71	89	160	2%	2%	4%
65-69	62	72	134	1%	2%	3%
70-74	46	47	93	1%	1%	2%
75-79	34	32	66	1%	1%	2%
80-+	51	42	93	1%	1%	2%
<b>Total</b>	<b>2019</b>	<b>2239</b>	<b>4258</b>	<b>47%</b>	<b>53%</b>	<b>100%</b>

Más progreso para Herrán





En la anterior tabla relacionamos la cantidad de hombres y mujeres y la respectiva proporción según el grupo de edad; encontramos mayor proporción en el grupo poblacional de 10-14 años, seguido de 15-19 años.

### 7.5 Pirámide poblacional.



Observamos mayor proporción de mujeres en el rango de edad de 10-19 años, el municipio de Herrán presenta en este grupo de edad la mayor incidencia de embarazo en adolescentes en donde encontramos 1241 Mujeres en Edad Fértil en el rango de edad de los 10 a 49 años.

Se evidencia la presencia de gran número de personas de la tercera edad mayor de los 80 años hay más mujeres que hombres.

	<p>República de Colombia Departamento Norte de Santander Alcaldía Municipal Herrán NIT 800005292-9</p>	
---	--	---

#### **7.6** Proporción de población por pertenencia étnica:

El municipio de Herrán no cuenta con población indígena.

#### **7.5** En relación a la tasa general de fecundidad:

De acuerdo a la tasa general de fecundidad en el grupo de edad de los 10 a 49 años del Municipio de Herrán es de 4.22 por cada 1000 MEF.

#### **7.6** Con relación a la tasa bruta de mortalidad:

El riesgo de morir de acuerdo a la tasa bruta de natalidad para el Municipio de Herrán es de 5.63 para la vigencia 2009.

### **8. CARACTERIZACIÓN SOCIOECONÓMICA.**

#### **8.1** Proporción de población en necesidades básicas insatisfechas:

Restan un 14% de las viviendas del municipio de Herrán para mejoramiento de las NBI.

#### **8.2** Cobertura acueducto y agua potable:

Casco urbano: La disminución en cuanto a la cobertura de acueducto se ha presentado en razón a la afectación a las viviendas desde el año 2008 debido a fenómenos naturales, tales como la ola invernal tras lo cual causo erosión en áreas de ladera en donde están ubicadas algunas viviendas; Procediendo por lo anterior al corte del servicio de acueducto.

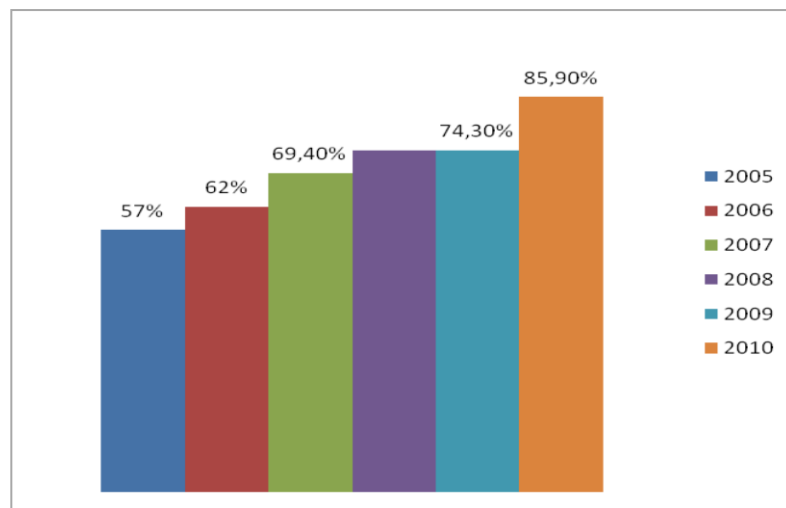
**Más progreso para Herrán**



En el periodo comprendido desde el año 2005 al 2010 se han realizados análisis FISICOQUIMICOS Y MICROBIOLOGICOS al agua con una periodicidad bimensual, teniendo como referencia el año 2010 podemos ver que el índice IRCA se mantuvo sin riesgo en esta vigencia al igual que el índice SIVICAP.

En el área rural: No existen acueducto, sino sistema de conducción sin tratamiento.

### 8.3 Cobertura Saneamiento Básico Sector Rural:



Fuente de Información: Planeación municipal 2010.

### 8.4 Actividades relacionadas con saneamiento básico sector rural:

En el periodo 2005-2010 área rural contamos con un total de 605 viviendas de las cuales en año 2005, 350 contaban con un sistema de pozo séptico o letrina, en año 2006 se incrementó esta cifra a 380, en el 2007 aumento a 420 y se mantuvo estable en el 2008-2009 en 450 y hacia el 2010 la cifra reportada es de 520 el aumento se debe a que en esta vigencia se desarrolló un proyecto apoyado por CORPONOR consistente en la construcción de 62 unidades sanitarias.

Más progreso para Herrán





República de Colombia  
Departamento Norte de Santander  
Alcaldía Municipal Herrán  
NIT 800005292-9



De lo anterior se deduce un faltante de 14% de viviendas cuentan con pozo o letrinas en mal estado.

### **8.5 Cobertura Saneamiento Básico Urbano:**

Casco urbano: La cobertura de vivienda con recolección de aseo es igual al servicio de acueducto y alcantarillado, la base es 210 viviendas que se mantuvieron hasta el año 2007. Presentándose una disminución en los años siguientes de acuerdo a causas naturales.

Área Rural: No existe un mecanismo de recolección de basuras, teniendo en cuenta las estadísticas concluimos que de las 605 familias un 50% quema los desechos, un 30% los entierra o aprovechan para la agricultura orgánica y 20% las dispone a cielo abierto.

## **9 PRINCIPALES ACTIVIDADES ECONÓMICAS**

**9.1 Índice de desempleo:** Con base en la población activa del municipio referenciada según la proyección del censo de 1993 y la base informativa del SISBEN se determina que la tasa de desempleo en el municipio es del orden del 29.61% en el sector rural y el 27.72% el sector urbano, para un total en el municipio de 29.16 % (Tasa Nacional de desempleo es del 20.21%).

### **9.2 ESTRUCTURA PRODUCTIVA**

**9.2.1 Composición de los ocupados por sectores:** El sector más importante en la economía de Herrán es el primario con un 68.28%, dentro de este la agricultura con un 67.37% y le sigue la minería.

**Más progreso para Herrán**

El sector secundario representa un 2.69% representado básicamente en la transformación de materia prima.

El sector terciario representa un 29.94% siendo su renglón más importante el comercio con un 17.07%, siguiendo la docencia con un 3.07%.

**9.2.2** Establecimientos y trabajadores por rama de actividad: De la población en edad de trabajar y económicamente activa, el principal renglón de ocupación en Herrán es el agropecuario con un 67.37% de personas dedicadas a esta actividad, lo que demuestra la vocación del municipio; le sigue el comercio con un 9.32%, esto se debe en parte a su ubicación de frontera; a pesar de que el municipio tiene atractivos turísticos, nadie se dedica de forma exclusiva a este sector; la docencia tiene una participación importante con un 3.75%.

**9.3** Clasificación de la población trabajadora del municipio de Herrán de acuerdo a la actividad económica.

Actividad económica	Total personas por actividad económica	
	Frec	%
Comerciantes	85	1.9
Agricultores	755	16.9
Ganaderos	55	1.2
Empleo informal	48	1
Empleo formal	77	1.7
Total	1.020	22.9

La mayor parte de la población activa de trabajar económicamente es la población informal que dedica a la agricultura, en gran parte hombres y una porción pequeña de mujeres, otra parte se dedica a la ganadería y una porción de esta al expendio de carne. Seguidamente hay mujeres que se dedican al trabajo como servicio del hogar.

**Más progreso para Herrán**



Hay quienes se dedican al cargue y descargue de papa proveniente del interior del País y que se fundamenta como el principal producto de comercio entre Colombia y Venezuela en esta zona de frontera, y que últimamente se visto afectado por las relaciones entre los dos Países.

Hay población dedicada a la carpintería, minería, restaurantes e independientes.

**9.4** tenencia de predios: La principal forma de tenencia de predios es la propiedad con el 75.86%, le sigue la aparcería con el 13.22% y el arrendamiento con el 10.74%.

La mayor parte de los predios rurales del municipio son de menos de 5 Has. Sin embargo solo representan el 9.5 del área del municipio; le sigue los predios entre 5 y 20 Has. Con un 27% y una superficie equivalente al 24% del municipio, los grandes fundos a pesar de que solo representan el 4% ocupan el 45.5% de la superficie del municipio. En la tabla 5 se puede apreciar esta distribución.

**9.5** Unidad Agrícola Familiar (UAF): El tamaño de la UAF o unidad de explotación agropecuaria que permite al campesino la generación de ingresos suficientes para cubrir las necesidades de su núcleo familiar es de 16.8 Habitantes representa al 79.8%.

**9.6** Sector agrícola:



El Municipio de Herrán tiene una fuerte vocación agropecuaria, se destacan los cultivos de café, arracacha y frutales, igualmente la cría de especies bovinas y porcinas.

La producción de fresa, morón, tomate de árbol, curuba y cebolla es continua; el ajo, arveja y frijol es semestral; la arracacha y frutales caducifolios es anual.

**9.7** Principales cultivos en el municipio de Herrán.

<b>CULTIVO</b>	<b>SEMBRADO</b> <b>Has</b>	<b>COSECHADO</b> <b>Has</b>	<b>PRODUCCIÓN</b> <b>Ton</b>	<b>RENDIMIENTO</b> <b>Kg/Ha</b>
Café	219,8	211,8	212.3	1.002,5
Curuba	9,0	9,0	58,5	6.500
Arracacha	108	104,5	1.149,5	11.000

**Más progreso para Herrán**

	<p style="text-align: center;">República de Colombia Departamento Norte de Santander Alcaldía Municipal Herrán NIT 800005292-9</p>	
---	--	---

Fresa	5,0	5,0	60,0	12.000
Morón	30,0	27,6	26,5	9.600
Tomate de árbol	8,0	8,0	76,0	9.600
Frutal caduco.	3,0	3,0	15,0	5.000
Cebolla junca	4,0	4,0	48,0	12.000
Ajo	3,0	3,0	6,0	2.000
Arveja	3,0	3,0	6,0	2.000
Frijol	7,5	7,5	12,64	1.700

La anterior tabla nos muestra los principales cultivos del municipio con su extensión de siembra por hectáreas, su producción y rendimiento por habitantes.

### 9.8 Producción agrícola por veredas en el municipio de Herrán.

VEREDA	CAFÉ	CURUBA	ARRACACHA	FRESA	MORÓN	TOMATE ÁRBOL	OTRA FRUTAL	CEBOLLA JUNCA	AJO	ARVEJA	FRIJOL	TOTAL
Siberia		2.00	2.00	1.50	2.00							7.50
Honda Sur					1.00		0.50					1.50
Bagalal			30.00		5.00	2.00	1.00	0.50		1.50	2.00	42.00
Centro Rural			15.00					2.00	1.00	0.50		18.50
Corrales		0.50	2.00				0.50		0.50		0.50	4.00
El Ramal			2.00									2.00
El Molino		2.00	6.00	1.50			0.50					10.00
El Llano		1.50	2.00					1.00	0.50		0.50	5.50
La Colina	40.00		6.00								1.00	7.00

## Más progreso para Herrán



República de Colombia  
Departamento Norte de Santander  
Alcaldía Municipal Herrán  
NIT 800005292-9

Prosperidad  
para todos

La Teja			15.00	1.00				0.50	1.00			17.50
Montegrande			2.00		4.00						1.00	7.00
Pamplonita			8.00		6.00	2.00	0.50				0.50	17.00
Pabellón		3.00	3.00	1.00	2.00							9.00
Paso Antiguo	77.00		9.00		7.00	4.00				1.00	1.00	22.00
Providencia	37.00		6.00		3.00						1.0	10.00

La anterior tabla nos muestra los principales cultivos por veredas y su extensión de sembrado por hectáreas.

### 9.9 Especies pecuarias existentes en el municipio de Herrán.

Subsector Pecuario. El sector de la ganadería minifundista que no representa niveles de explotación comercial de significancia para la región, pues solo se limita en su gran mayoría a pequeños hatos o la popular vaca campesina, ya que los productos de la ganadería bovina explotada en la zona, como carne, leche y cría, en un hato cercano a las 4500 cabezas de ganado criollo y de doble propósito, de los cuales 950 son vacas de ordeño, que arrojan una producción diaria de 4750 litros de leche (5 Ltrs./ vaca / día), y que es procesada en forma casera para la producción de quesos y otra parte vendida para el consumo local y regional. Es de resaltar que las escasas tecnologías aplicadas al sector, la deficitaria dieta nutricional y el manejo extensivo, no le han permitido constituirse en una actividad altamente rentable pues en la actualidad el hato ganadero de 4500 se explota en cerca de 6000 Ha. de Pastizales y rastrojos, y sistemas silvopastoriles, arrojando un promedio de 0.75 cabezas por Ha. subutilizando las ideales condiciones de clima para este tipo de explotación en el medio.

Más progreso para Herrán



República de Colombia  
Departamento Norte de Santander  
Alcaldía Municipal Herrán  
NIT 800005292-9

**Prosperidad  
para todos**

<b>ESPECIE</b>	<b>CANTIDAD</b>
Bovinos	4700
Porcinos	65
Caballar	110
Asnal	5
Mular	90
Cunicola	670
Cuyicula	355
Ovinos	35
Caprinos	10

Dentro de la actividad pecuaria, se considera la explotación semiintensiva, de doble propósito, carne y lechera, con presencia principalmente en las veredas Honda sur, Ramal, Molino, Pabellón, Pamplonita, Montegrande, Siberia, Corrales- Ucrania y la Teja

**Más progreso para Herrán**



La actividad piscícola se desarrolla en las veredas Corrales, Honda Sur, Siberia y Pabellón.

Se ha intentado producir especies menores de forma comercial pero no ha dado el resultado esperado, por los altos costos del alimento.

#### **9.10 Sector turismo:**

El municipio cuenta con un importante potencial turístico como lo es el parque Nacional El Tamá y con muchas ventajas comparativas, sin embargo es difícil explotar esto desde el punto de vista económico debido a la dificultad en el acceso a dichas zonas; esto se advierte al analizar la participación de la mano de obra y establecimientos dedicados a la actividad turística. En la pasada administración se construyó la batea sobre la quebrada de agua blanca que ha permitido el paso vehicular hacia la vereda de Siberia, mejorando con esto en gran parte la comercialización de productos de este lugar.

#### **9.11 Sector minero:**

El municipio cuenta con un potencial carbonífero que no ha sido evaluado detalladamente, las capas de carbón que corresponden a la formación los cuervos fueron explotadas hasta hace algunos años sin las especificaciones técnicas necesarias, lo que provocó fenómenos de remoción en masa que han cubierto completamente el lugar de las explotaciones, por lo que su exploración o afloramiento estratigráfico superficial se hace muy difícil.

El acceso hacia a la zona en donde se encuentran las minas en la vereda de Corrales, se ha dificultado por desbordamiento de la quebrada la empresa, que provocó remoción del terreno en época de invierno dificultando el paso de los vehículos para transporte del carbón, paralizando la actividad.

#### **9.12 Cobertura servicio de electricidad:**

La cobertura de electricidad en el área urbana en el año 2010 para 936 habitantes es del 100%.

En el área rural para 2545 habitantes es del 97%.

#### **9.13 Cobertura servicios de telefonía:**

En el casco urbano la telefonía fija es poco usada solo un 12% de las viviendas cuentan con este servicio. Un 85% de la población usamos telefonía móvil con cobertura Comcel y 3% no

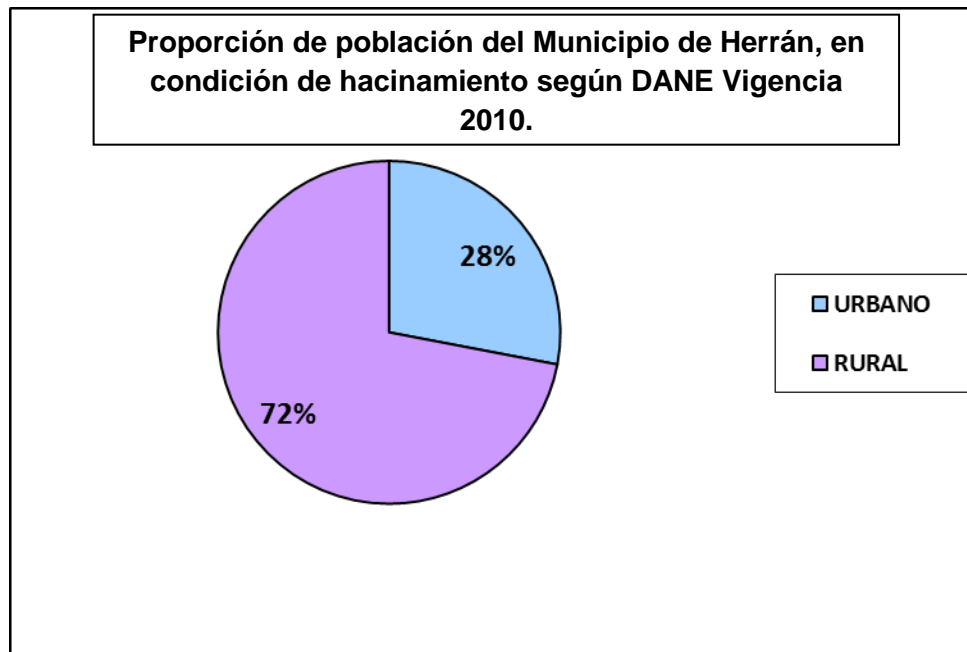
---

### **Más progreso para Herrán**



tiene ningún servicio debido que son personas de escasos recursos económicos, vulnerables o analfabetas.

**9.14** Proporción de población en condición de hacinamiento:



Existen 782 viviendas en condición de hacinamiento de las cuales podemos deducir:

Que el 28% pertenecen al área urbana y un 72% al área rural.

**9.15** Distribución de Viviendas en condición de hacinamiento del Municipio de Herrán, según DANE vigencia 2010.

PERSONAS POR CUARTO	TOTAL VIVIENDA	NUMERO DE CUARTOS					
		1	2	3	4	5	6 ó más

Más progreso para Herrán





República de Colombia  
Departamento Norte de Santander  
Alcaldía Municipal Herrán  
NIT 800005292-9



	<b>S</b>						
<b>TOTAL</b>	782	97	188	200	139	74	84
1	17	4	3	2	4	1	3
2	29	2	8	6	7	5	1
3	64	14	15	15	10	5	5
4 ó más	672	77	162	177	118	63	75
<b>CABECERA</b>	217	13	32	37	42	39	54
1	15	3	2	2	4	1	3
2	21	0	6	4	5	5	1
3	26	1	6	5	4	5	5
4 ó más	155	9	18	26	29	28	45
<b>RESTO</b>	565	84	156	163	97	35	30
1	2	1	1	0	0	0	0
2	8	2	2	2	2	0	0
3	38	13	9	10	6	0	0
4 ó más	517	68	144	151	89	35	30

Fuente: SISBEN 2010.

En la anterior tabla encontramos el total de viviendas en condición de hacinamiento, este es el dato que tuvimos en cuenta para determinar la población en condición de hacinamiento.

#### 9.16 Distribución porcentual de la población por clasificación de SISBEN:

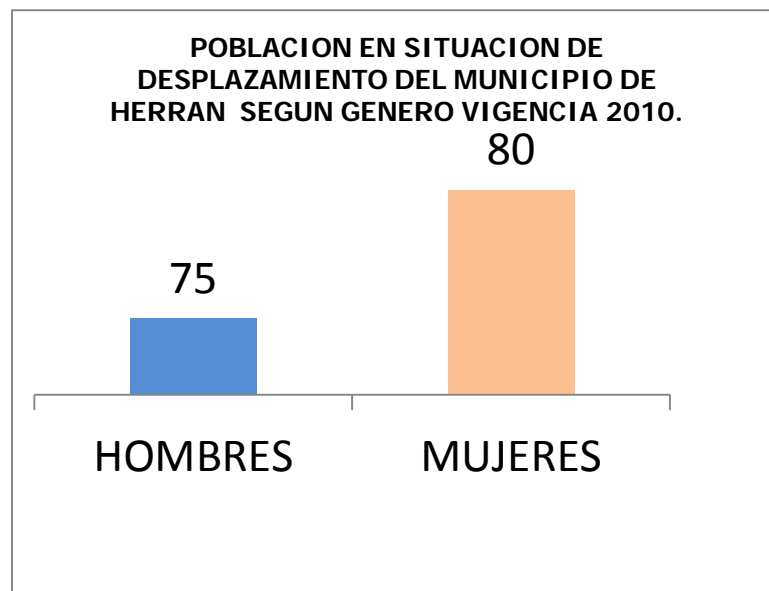
El nuevo sistema de selección de beneficiarios no clasifica a ningún núcleo familiar por niveles, el nuevo SISBEN reporta puntaje de clasificación de acuerdo a la encuesta aplicada.

### Más progreso para Herrán



### 9.17 Desplazados.

Teniendo en cuenta la caracterización de la población de la situación de desplazamiento del municipio de Herrán hemos querido relacionar la cantidad de desplazados con los que cuenta el municipio y la siguiente gráfica nos muestra cuantos hombres y cuantas mujeres se encuentran registradas ante los entes de control como PSD.



El municipio de Herrán cuenta 155 habitantes en situación de desplazamiento de los cuales un 92% residen en la vereda de Siberia ubicada en la zona sur del municipio una de las veredas más dispersa y de difícil acceso geográfico.

Esta población cuenta con seguridad social en salud, reciben los beneficios de programas de la nación como es: Prosperar hoy, Juan Luis Londoño De La Cuesta, desayunos infantiles, se benefician del auxilio a los estudiantes de la sede educativa en la gratuidad en el estudio y restaurante escolar, y otros programas y proyectos para beneficio de la población descritas en el informe trimestral del PIU que se remite a acción social y que el eje programático de promoción social realiza seguimiento.

No podemos acceder a otro tipo de información debido que es de carácter privado que solo la supervisan ciertos entes como las personerías municipales y acción social.

### Más progreso para Herrán

**9.18** Asistencia escolar en mayores de seis años del municipio de Herrán.

INDICADOR	2008	2009	2010	FUENTE
Tasa Neta de cobertura escolar para educación básica primaria CER Bagalal.	4.28	4.07	3.51	DANE 2010.

INDICADOR	2008	2009	2010	FUENTE
Tasa Neta de cobertura escolar para educación básica primaria Colperso.	1.6	1.3	1.8	DANE 2010.

AÑO	Población en Edad Escolar (6 A 11)	Matrícula para Coberturas Netas rural.	Matrícula para Coberturas Netas urbana.
2008	476	204	78
2009	461	188	61
2010	449	158	81

**9.19** Tasa Neta de cobertura escolar para educación básica secundaria

INDICADOR	2008	2009	2010	FUENTE
Tasa Neta de cobertura escolar para educación básica secundaria.	<b>3.04</b>	<b>3.36</b>	<b>3.51</b>	SIMAT

Se evidencia las tasas netas de población mayor de tres años en cobertura escolar en educación básica primaria de los años 2008 al 2010. Del Centro educativo rural Bagalal y el Colegio

**Más progreso para Herrán**

perpetuo socorro se comparó con la del Departamento y por lo tanto se calculó por cada 10.000 habitantes de acuerdo al grupo de edad.

AÑO	Población en Edad Escolar (12 A 17 AÑOS)	Matrícula para Coberturas Netas
2008	492	150
2009	487	164
2010	481	169

483 alumnos matriculados en educación, la tasa determinada para el municipio se compararon con la del Departamento y por lo tanto se calculó por cada 10.000 habitantes de acuerdo al grupo de edad.

Básica secundaria,

Al establecer la tasa neta de cobertura escolar para educación Básica Secundaria se tiene en cuenta la relación entre la población en edad escolar de 12-17 años y el número de niños matriculados en este nivel en el área urbana.

#### 9.20 Tasa de deserción escolar inter - anual de transición a grado once:

INDICADOR	2008	2009	2010	FUENTE
Tasa de deserción	3.94	4.80	10	DANE

- La tasa de deserción es el número de estudiantes que abandonan el sistema educativo entre un año y otro; para calcular dicha tasa se utilizan los indicadores de eficiencia

**Más progreso para Herrán**



República de Colombia  
Departamento Norte de Santander  
Alcaldía Municipal Herrán  
NIT 800005292-9

Prosperidad  
para todos

interna que corresponden al número de estudiantes aprobados, reprobados, y trasladados, con relación a la matrícula total anual.

- Teniendo en cuenta el número de matrículas desde el grado transición hasta quinto primaria del CER BAGALAL se presentaron 63 deserciones en el periodo 2005 a 2010, El nivel que presenta mayor índice de Deserción Inter-anual en el sector rural del municipio de Herrán, se da en la vigencia 2010 con un 10%.
- La mayor causa de deserción escolar se debe al traslado de las familias al país de Venezuela aprovechando la condición de buscar mejores ingresos económicos y oportunidad de trabajo.

En la institución educativa colegio perpetuo socorro durante los periodos analizados entre los grados de transición a once grado tenemos una deserción inicial de 43 estudiantes, seguida por una variable de 24-17-13 en su orden cronológico de vigencias, aumentando en el año 2009 con 24 estudiantes y en el 2010 disminuye a 11 casos.

### 9.21 Tasa Neta de repetición en educación básica primaria

El modelo pedagógico Escuela Nueva utilizado en el sector rural, permite que cada estudiante avance a su propio ritmo, según sus capacidades y habilidades, el proceso de promoción puede durar más o menos tiempo, la promoción al grado siguiente depende del adecuado desarrollo de las guía de aprendizaje y de los desempeños alcanzados en cada área, significa que no hay repetición la norma establece que el estudiante puede quedar en proceso de promoción en algunas áreas.

En la Institución educativa colegio perpetuo socorro encontramos que el índice de repetición más elevado se ubica en el año 2005 donde 115 alumnos matriculados en básica primaria 9 reprobaron, seguidamente en el año 2006 de 96 alumnos matriculados 4 reprobaron. Sin embargo en los años subsiguientes no se reportaron casos.

El municipio de Herrán cuenta con la institución educativa colegio PERPETUO SOCORRO en la zona urbana que ofrece el servicio de primaria y educación secundaria, un centro educativo rural Bagalal con 12 sedes educativas:

**Más progreso para Herrán**



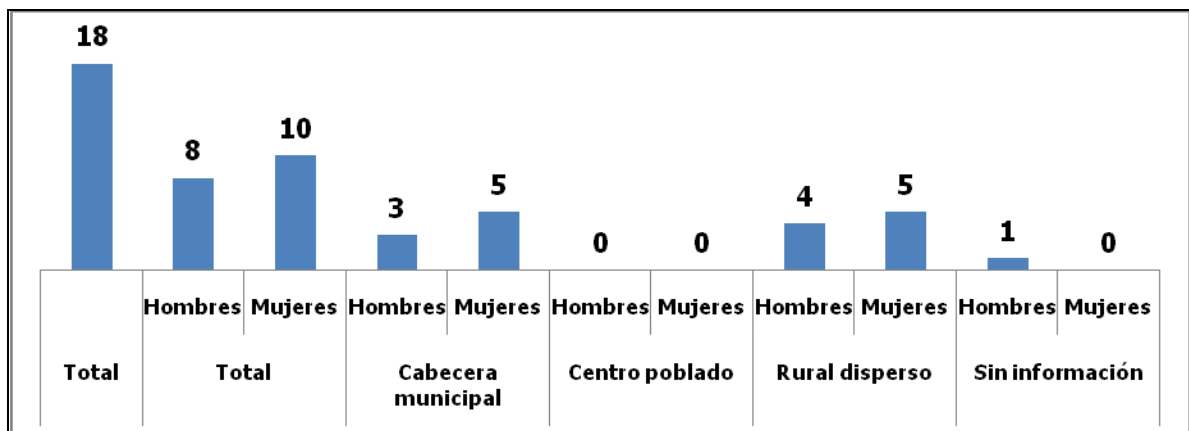
- 1 Bagalal
- 2 San Jorge
- 3 Pamplonita
- 4 Montegrande
- 5 Providencia
- 6 Pasoantiguo
- 7 La Teja
- 8 El Molino
- 9 El Ramal
- 10 Corrales
- 11 Siberia
- 12 Honda Sur.

## 10. PRIORIDADES EN SALUD PÚBLICA.

### 10.1 SALUD INFANTIL:

EL MUNICIPIO DE HERRÁN NO HA PRESENTADO EVENTOS RELACIONADOS CON MORTALIDAD INFANTIL, NEONATAL, PERINATAL, EN NIÑOS DE 1 A 4 AÑOS Y EN MENORES DE 5 AÑOS, IGUALMENTE LAS TASAS DE MORTALIDAD POR EDA Y IRA SE MANTIENEN EN CERO.

### 10.2 NACIMIENTOS POR ÁREA Y SEXO, SEGÚN LUGAR DE RESIDENCIA DE LA MADRE.

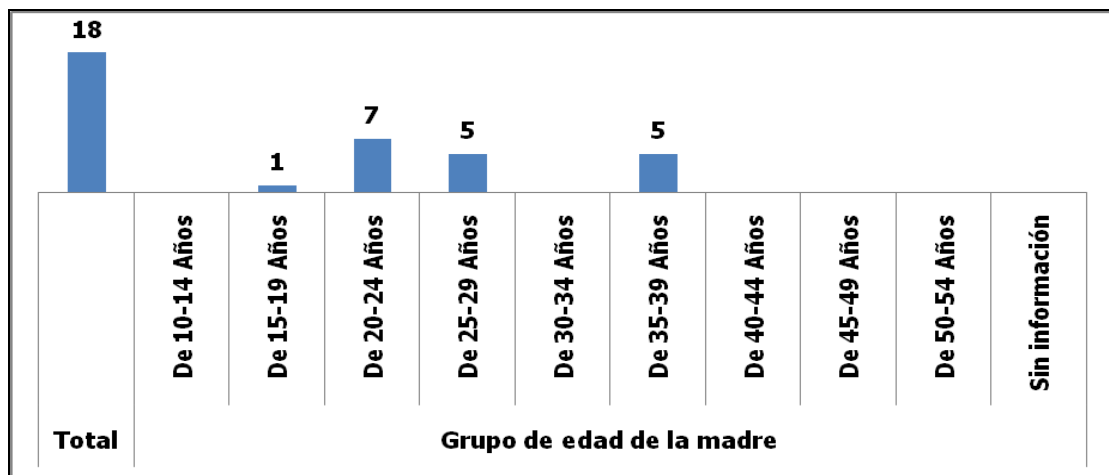


Más progreso para Herrán



Como podemos apreciar en la gráfica contamos con 18 nacimientos de los cuales 8 nacimientos corresponden al género masculino y 10 al femenino, en la cabecera municipal nacieron 3 hombres y 5 mujeres, en el área rural disperso nacieron 4 hombres y 5 mujeres y se registra un nacimiento del cual se desconoce el área de procedencia.

## 10.2 NACIMIENTOS POR GRUPOS DE EDAD Y LUGAR DE RESIDENCIA DE LA MADRE.



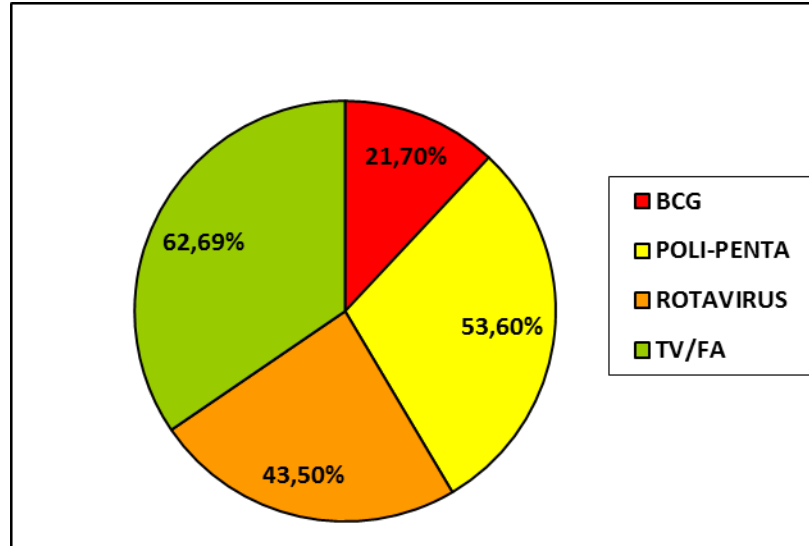
El grupo de edad que más partos presento es de 20-24 años de edad con 7 nacimientos, seguido del de 25 a 29 años y 35-39 años cada uno 5 partos respectivamente, un solo nacimiento en el grupo de edad de 15-19 años.

## 10.3 PROGRAMA AMPLIADO DE INMUNIZACIONES (PAI)

### 10.3.1 Coberturas logradas en el municipio de Herrán en la vigencia 2010:

Se logró una cobertura del 53.6% en la aplicación de terceras dosis de anti-polio y pentavalente, el 62.39% en cobertura de triple viral y anti- amarilica en población de un año y la cobertura de BCG en recién nacidos 21.7%.

Más progreso para Herrán



Debemos aclarar que la meta programada corresponde a población DANE la cual es muy elevada para la población real SISBEN y censo de canalización.

### **AFECTACIONES SECTOR AGROPECUARIO**

El Municipio de Herrán es caracterizado por la calidad de sus productos tanto agrícolas como pecuarios, pero estos se ven afectados por la presente ola invernal, ya que las vías por las cuales los productos son sacados al mercado municipal, departamental e incluso a la parte venezolana se ven afectados por los constantes deslizamientos, esto hace que exista pérdidas de productos tanto en especie como en la calidad, esto hace que se produzca el encarecimiento de los productos.

En las veredas cafeteras del Municipio se han perdido cosechas debido a la fuerte ola invernal, como también la pérdida de fincas a causa de los deslizamientos presentados dentro de estas, la cual destruyen los mismos.

Por otro lado los cultivos de pan coger se han afectado por la saturación de agua en el terreno y presencia de bacteriólisis a causa del exceso de agua, esto hace que los productores del campo pierdan sus cosechas.

### **Más progreso para Herrán**





República de Colombia  
Departamento Norte de Santander  
Alcaldía Municipal Herrán  
NIT 800005292-9



La producción pecuaria está afectada ya que las bajas temperaturas y la alta cantidad de agua lluvia, afecta la producción tanto de carne, leche, huevos, entre otros llevando al colapso económico de las familias que dependen del sustento del campo.

## **ORGANIZACIÓN SOCIAL, PARTICIPACIÓN COMUNITARIA Y TRADICIONES.**

**Sector comercio:** Actualmente se encuentran las siguientes cooperativas.

Cooperativa Paso-antiguo: Empresa del sector productivo rural.

Quesera Cifuentes.

**Otras formas de generar empleo son a través asociaciones.**

ANMUCIC: Asociación Nacional de Mujeres Campesinas e Indígenas de Colombia.

ASOPROMUCH: Asociación de productores orgánicos del municipio de Herrán.

EAT-PROBICON-SENA: Empresa asociativa de trabajo productora y comercializadora bio-carbón en Colombia.

ASOMUJCAM: Asociación de mujeres campesinas.

Asociación Adulto Mayor San Antonio de Padua.

**Los Sindicatos presentes en el municipio.**

ASINOR: Asociación sindical de institutores del Norte de Santander.

SINTRARICAUTE: Sindicato de trabajadores de la provincia Ricaurte.

SINDENORTE: Sindicato de servidores Públicos del Departamento Norte de Santander.

**Contamos con dos E.P.S.s encargadas de administrar los servicios de salud de nuestra población.**

**Más progreso para Herrán**



República de Colombia  
Departamento Norte de Santander  
Alcaldía Municipal Herrán  
NIT 800005292-9



COMPARTA

COMFAORIENTE.

**A nivel local encontramos las siguientes formas de participación social direccionados desde la DIRECCIÓN LOCAL DE SALUD:**

Consejo Territorial de Seguridad Social en Salud; Decreto Número 052 del 06 de agosto de 2010.

Comités de Participación Comunitaria; Acto administrativo 039 del 11 de julio de 2009.

Veedurías en Salud; Decreto 1757 de 1994.

Comité de Vigilancia Epidemiológica; Lineamientos establecidos por el MPS.

Comité de vigilancia Comunitaria; Lineamientos establecidos por el MPS.

Comité de Salud Infantil; Lineamientos adoptados en el plan municipal de salud pública.

Comité de Discapacidad; Lineamientos adoptados en el plan municipal de salud pública.

Comité de Población Especial y PSD; Lineamientos adoptados por el eje de promoción social.

Comité Local de Prevención y Atención de Desastres; Lineamientos adoptados por el eje de emergencias y desastres, cuyo coordinador es el señor alcalde.

Comité Territorial de Planeación.

Comité de educación ambiental.

Consejo municipal de cultura.

Consejo municipal de lectura.

Consejo municipal de juventudes.

Consejo de política social.

---

**Más progreso para Herrán**



República de Colombia  
Departamento Norte de Santander  
Alcaldía Municipal Herrán  
NIT 800005292-9

Prosperidad  
para todos

### **A Nivel Cultural:**

Escuelas de Formación artística en artes escénicas; Danzas.

Escuela de Música de viento Leonardo Ochoa Caicedo

Escuela de Música tradicional.

### **Empresas presentes en el municipio.**

Empresa Social del Estado Joaquín Emiro Escobar.

Alcaldía Municipal.

### **Ministerio público.**

Personería Municipal.

Concejo Municipal.

### **Defensa:**

Policía Nacional y Ejército Nacional.

**Religión:** La más representada es la católica, con un templo ubicado al frente del parque que lleva el nombre en honor a SAN ANTONIO DE PADUA.

Existe un Cementerio.

Existen otras iglesias en menor proporción.

---

**Más progreso para Herrán**

Calle 8 No. 2 – 61 Sector María Auxiliadora – Teléfono 586 00 05 -Telefax 586 00 05 Ext.110  
[www.herran-nortedesantander.gov.co](http://www.herran-nortedesantander.gov.co) – Email: [alcaldia@herran-nortedesantander.gov.co](mailto:alcaldia@herran-nortedesantander.gov.co)



República de Colombia  
Departamento Norte de Santander  
Alcaldía Municipal Herrán  
NIT 800005292-9

**Prosperidad  
para todos**

### **Celebraciones del Municipio:**

Semana Santa en el mes de Abril

16 de Julio fiesta de la Virgen del Carmen

Fiesta en honor a San Roque en el mes de Agosto en el marco de las festividades del Pueblo.

Novena de aguinaldos en el mes de Diciembre.

### **Mitos y leyendas:**

Piedra de la media Libra

La laguna de la vaca

La leyenda de Melquiades

El tesoro enterrado

La pisca de La Colina

El Cojito

El Duende del Ramal

El zancón del olvido

### **Lugares para visitar:**

Templo San Antonio de Padua

Parque Simón Bolívar

Monumento Virgen del Perpetuo Socorro

Cabañas de Orocue situadas en el Parque Nacional Natural el Tama

Piedra de la Media Libra

Colegio perpetuo socorro ubicado en el Llano

---

**Más progreso para Herrán**

Calle 8 No. 2 – 61 Sector María Auxiliadora – Teléfono 586 00 05 -Telefax 586 00 05 Ext.110  
[www.herran-nortedesantander.gov.co](http://www.herran-nortedesantander.gov.co) – Email: [alcaldia@herran-nortedesantander.gov.co](mailto:alcaldia@herran-nortedesantander.gov.co)



República de Colombia  
Departamento Norte de Santander  
Alcaldía Municipal Herrán  
NIT 800005292-9

Prosperidad  
para todos

Vio diversidad de fauna y flora en cada una de sus veredas.

La loma de los Cojitos

Monumento de la Cruz

Haciendas de Ucrania y Siberia.

### **Equipamiento municipal:**

Palacio Municipal: En donde funcionaba además de la Alcaldía, el Concejo, Personería y la Registraduría. (Presento deterioro por la fuerte ola invernal vivida en el 2010 – 2011)

ESE JOAQUIN EMIRO ESCOBAR: IPS de primer nivel de atención descentralizado.

Banco Agrario.

Institución Educativa Colegio Perpetuo Socorro.

Un centro educativo rural Bagalal con 12 sedes educativas rurales.

Casa del adulto mayor.

Planta de sacrificio ubicada en la vereda el Llano.

Hogar juvenil campesino.

Casa de la Cultura. (Presento deterioro por la fuerte ola invernal vivida en el 2010 – 2011)

Casa de la Mujer campesina.



Casa de los usuarios campesinos.

Telecom.

### **Lugares para práctica de deporte y esparcimiento familiar.**

Polideportivo municipal. (Presento deterioro por la fuerte ola invernal vivida en el 2010 – 2011)

**Más progreso para Herrán**

	República de Colombia Departamento Norte de Santander Alcaldía Municipal Herrán NIT 800005292-9	
---	--	---

Cancha cubierta de baloncesto en el colegio perpetuo socorro.

Cancha de futbol Justo Pastor Mogollón en el Casco Urbano (En proceso de rehabilitación).

Cancha de futbol en la vereda Bagalal

Estadero Lomitas y El Salto.

Paseo al Rio Táchira.

### **Hotelería y restaurantes**

Hotel Monserrate.

Supermercado la Talanquera y Restaurante los Monachos.

Sitios para degustar el paladar: Comidas rápidas, dulces típicos y manjares de la región.

Otros sitios para el esparcimiento los fines de semana.

---


## **Más progreso para Herrán**



República de Colombia  
Departamento Norte de Santander  
Alcaldía Municipal Herrán  
NIT 800005292-9

**Prosperidad  
para todos**

### SITIOS PARA VISITAR.



**Templo San Antonio de Padua.**



**Cabañas Parque Natural el Tama.**



**Parque principal Simón Bolívar.**



**Monumento de la Virgen Perpetuo Socorro.**


**Más progreso para Herrán**

Calle 8 No. 2 – 61 Sector María Auxiliadora – Teléfono 586 00 05 -Telefax 586 00 05 Ext.110  
[www.herran-nortedesantander.gov.co](http://www.herran-nortedesantander.gov.co) – Email: [alcaldia@herran-nortedesantander.gov.co](mailto:alcaldia@herran-nortedesantander.gov.co)



República de Colombia  
Departamento Norte de Santander  
Alcaldía Municipal Herrán  
NIT 800005292-9

**Prosperidad  
para todos**



**Cascada en el parque el Tama.**



**Hacienda Vereda Siberia.**

**Más progreso para Herrán**

Calle 8 No. 2 – 61 Sector María Auxiliadora – Teléfono 586 00 05 -Telefax 586 00 05 Ext.110  
[www.herran-nortedesantander.gov.co](http://www.herran-nortedesantander.gov.co) – Email: [alcaldia@herran-nortedesantander.gov.co](mailto:alcaldia@herran-nortedesantander.gov.co)






República de Colombia  
Departamento Norte de Santander  
Alcaldía Municipal Herrán  
NIT 800005292-9

Prosperidad  
para todos

## MITOS Y LEYENDAS.



**Laguna de la Vaca.**

**Piedra de la media Libra.**

**Festividades: Feria Y Fiestas en Honor a San Roque en el mes de agosto.**



**Concurso del arriero.**

**Despescuezada de gallos.**

**Más progreso para Herrán**

Calle 8 No. 2 – 61 Sector María Auxiliadora – Teléfono 586 00 05 -Telefax 586 00 05 Ext.110  
[www.herran-nortedesantander.gov.co](http://www.herran-nortedesantander.gov.co) – Email: [alcaldia@herran-nortedesantander.gov.co](mailto:alcaldia@herran-nortedesantander.gov.co)



República de Colombia  
Departamento Norte de Santander  
Alcaldía Municipal Herrán  
NIT 800005292-9

**Prosperidad  
para todos**





**Juegos tradicionales el trompo.**

**Exposición gastronómica y agropecuaria.**



**Concurso de la Vaca Lechera.**

**Más progreso para Herrán**

	República de Colombia Departamento Norte de Santander Alcaldía Municipal Herrán NIT 800005292-9	
---	--	---

## PARTE II Parte Estratégica.

### 1. Visión

El municipio de Herrán será en el 2022 un municipio, que ha logrado mitigar las amenazas de riesgo de desastre natural, tanto en el casco urbano como en lo rural con menores niveles de pobreza extrema a través de reactivación de los programas productivos, con una importante relación con la economía con la Frontera Binacional, aprovechando las ventajas comparativas y con unos habitantes formados en los valores humanos y consientes para ser sujetos activos del desarrollo local y participar en las decisiones que los afecten.



### 2. Misión

El Plan de Desarrollo del Municipio de Herrán para el periodo 2012 – 2015 lograra contribuir con la mitigación de las amenazas de riesgo de desastres naturales en sus áreas urbana y rural, afianzando la habitabilidad, la vocación en sus procesos productivos, el desarrollo sostenible, la identidad, la movilidad y su condición fronteriza.

### 3. Objetivo General.

Fortalecer la respuesta institucional, ejecutando los estudios necesarios para la gestión del riesgo, con el fin de generar unas condiciones de estabilidad que permita implementar políticas de productividad y generación de ingresos con un herranense consiente que es artífice de su propio desarrollo.

Más progreso para Herrán

	<p>República de Colombia Departamento Norte de Santander Alcaldía Municipal Herrán NIT 800005292-9</p>	
---	--	---

4. Objetivos Estratégicos:

META DE RESULTADO		META DE PRODUCTO
<p><b>OBJETIVO ESTRATEGICO 1: Disminuir la vulnerabilidad del municipio ante Riesgo por desastres naturales y mejorar las prácticas ambientales</b></p>		
<p><b>EJE GESTION DEL RIESGO</b></p>		
<p>Programa 1</p>	<p>Disminuir la vulnerabilidad al riesgo de desastres</p>	
<p>Mejorar el conocimiento en un 20% sobre la vulnerabilidad del municipio frente al riesgo</p>	<p>Subprograma 1.1 Realizar estudios de zonificación de amenazas</p>	<p>Realizar un Estudio de amenazas de riesgo, en el 2do año, para el municipio de Herrán NS</p>
<p>Disminuir la vulnerabilidad en un 15% al riesgo de desastres de los habitantes de Herrán</p>	<p>Subprograma 1.2 Construcción de obras de mitigación</p>	<p>Establecer un anillo verde, de protección en el 40% de los predios ubicados alrededor del casco urbano.</p>
<p>Disminuir la vulnerabilidad en un 15% al riesgo de desastres de los habitantes de Herrán</p>	<p>Subprograma 1.3 Construcción de obras de mitigación</p>	<p>Construcción de 6 Obras de Mitigación durante los 4 años, para beneficiar a la población en riesgo de desastre.</p>
<p>Disminuir la vulnerabilidad en un 15% al riesgo de desastres de los habitantes de Herrán</p>	<p>Subprograma 1.4 Implementar el PLEC</p>	<p>Reformular y Ejecutar el Plan Local de Emergencias, durante los 4 años, para beneficiar a la población en riesgo de desastre.</p>

Más progreso para Herrán



República de Colombia  
Departamento Norte de Santander  
Alcaldía Municipal Herrán  
NIT 800005292-9



<b>META DE RESULTADO</b>		<b>META DE PRODUCTO</b>
Disminuir la vulnerabilidad en un 15% al riesgo de desastres de los habitantes de Herrán	Subprograma 1.5 Disminuir la vulnerabilidad a desastres	Declarar 2 desastres naturales por año
Disminución en 30% en pérdida de infraestructura de servicios	Subprograma 1.6 Disminución de la afectación de infraestructura básica.	Disminución la afectación de 3 obras de infraestructura de servicios.
Disminución en 30% en pérdida de infraestructura de vivienda	Subprograma 1.7 Disminución de la afectación de infraestructura de vivienda	Disminución la afectación de 5 de infraestructura de vivienda
<b>EJE AMBIENTAL</b>		
Programa 1	Disminuir la contaminación ambiental	
Disminución en 50% de la contaminación del Río Táchira.	Subprograma 1.1 Establecer un plan de Saneamiento de Vertimientos	Realizar y ejecutar el Plan de Saneamiento y Manejo de Vertimientos durante los 4 años.
Divulgación de nuevas tecnologías para la disminución de 10% de agroquímicos	Subprograma 1.2 Realizar jornadas de capacitación en lo ambiental	Realización de 2 capacitaciones cada año en concientización de disminución de agroquímicos.
Programa 2	Mejorar las prácticas ambientales	

**Más progreso para Herrán**



República de Colombia  
Departamento Norte de Santander  
Alcaldía Municipal Herrán  
NIT 800005292-9

**Prosperidad  
para todos**

<b>META DE RESULTADO</b>		<b>META DE PRODUCTO</b>
Mejorar en un 20% las prácticas ambientales en el municipio de Herrán	Subprograma 1.1 Establecer programas de reciclaje	Implementar 1 programa de reciclaje, selección en la fuente, durante los 4 años en el municipio.
Mejorar en un 20% las prácticas ambientales en el municipio de Herrán	Subprograma 1.2 Educación ambiental	Realización de los PRAES y PROCEDAS
Proteger las áreas de biodiversidad de las cuencas que surten los acueductos municipales	Subprograma 1.3 Protección de áreas estratégicas	Aislamiento y protección de 3 áreas estratégicas
Proteger las áreas de biodiversidad de las cuencas que surten los acueductos municipales	Subprograma 1.4 Protección de áreas estratégicas	Adquisición de 4 áreas estratégicas para acueductos municipales
Fiscalización en un 50% de los títulos mineros otorgados	Subprograma 1.5 Control en la explotación de minas	Fiscalización de 2 títulos mineros en el municipio en los 4 años

**Más progreso para Herrán**



República de Colombia  
Departamento Norte de Santander  
Alcaldía Municipal Herrán  
NIT 800005292-9

**Prosperidad  
para todos**

<b>META DE RESULTADO</b>		<b>META DE PRODUCTO</b>
<b>OBJETIVO ESTRATEGICO 2: Mejorar las condiciones de desarrollo social de los habitantes del municipio.</b>		
<b>EJE CULTURA</b>		
Programa 1	Apoyar las actividades artísticas y culturales	
Apoyar 10% actividades artísticas culturales de la población del municipio	Subprograma 1.1 Realización de eventos artísticos y culturales	Apoyo para la realización de 2 eventos artísticos y culturales cada año.
Recuperación del 10% del patrimonio histórico del municipio	Subprograma 1.2 Fomento de escuelas de formación de cultura, lectura y escritura	Conservación y mantenimiento del 10% patrimonio histórico físico del municipio a partir del 2do año.
Apoyar 20% actividades artísticas culturales de la población del municipio	Subprograma 1.3 Conservación del patrimonio cultural	Ejecución del Plan Decenal de Cultura (, lectura y escritura) durante los 4 años del municipio
Programa 2	Fomentar la formación artística y cultural	
Incrementar en 25% el acceso a la formación artística de los niños y jóvenes.	Subprograma 2.1 Dotar de instrumentos de música y vestuario	Dotación de 20 elementos necesarios para el desarrollo de los procesos de las Escuela de Formación Musical y de Danzas
Incrementar en 25% el acceso a la formación artística de población Herranense en especial niños y jóvenes anualmente	Subprograma 2.2 Conservación del patrimonio cultural	Realizar el inventario de patrimonio cultural del municipio

**Más progreso para Herrán**



República de Colombia  
Departamento Norte de Santander  
Alcaldía Municipal Herrán  
NIT 800005292-9

Prosperidad  
para todos

<b>META DE RESULTADO</b>		<b>META DE PRODUCTO</b>
Incrementar en 25% el acceso a la formación artística de población Herranense en especial niños y jóvenes anualmente	Subprograma 2.3 Fomento de escuelas de formación de cultura, lectura y escritura	Apoyar 3 escuelas de formación artística y cultural para la población Herranense en especial niños y jóvenes anualmente
<b>EJE PARTICIPACION CIUDADANA</b>		
Programa 1	Mejorar el acceso a la información de la comunidad herranense.	
Mejorar el acceso a la información de la comunidad herranense.	Subprograma 1.1 Apoyo emisora comunitaria	Realizar 1 programa radial de información y de interés a la comunidad.
Programa 2	Fortalecer la organización comunitaria	
Fortalecer 20% de las organizaciones comunitarias	Subprograma 2.1 Realizar talleres de fortalecimiento a JAC	Fortalecer 1 Asociación de JAC y 15 JAC, durante los 4 años a realizando 2 talleres de capacitación cada año.
Fortalecer 20% de las organizaciones comunitarias	Subprograma 2.2 Realizar talleres de fortalecimiento a JAC	Fomentar la capacitación 2 capacitaciones en desarrollo social y participación comunitaria cada año

Más progreso para Herrán





República de Colombia  
Departamento Norte de Santander  
Alcaldía Municipal Herrán  
NIT 800005292-9

**Prosperidad  
para todos**

<b>META DE RESULTADO</b>		<b>META DE PRODUCTO</b>
Incrementar la participación en un 50% en PD y presupuesto del organizaciones ciudadanas	Subprograma 2.3 Fomentar la participación ciudadana	Fomentar la participación de 4 organizaciones sociales en participación
Incrementar en 30% el número de veedurías creadas	Subprograma 2.4 Fomentar la creación de veedurías	Fomentar la creación de 4 veedurías en los 4 años
Continuar con la realización de actos de rendición de cuentas	Subprograma 2.5 Fomentar la rendición de cuentas	Realizar 1 evento de rendición de cuentas en el municipio cada año
Programa 3	Fomentar la participación comunitaria	
Aumentar en 10% los usuarios de internet en el municipio	Subprograma 3.1 Aumentar la cobertura de usuarios de internet	Gestionar para la creación de 2 centros de internet en el municipio
<b>EJE EDUCACION</b>		
Programa 1	Mejorar la Calidad y Cobertura Educativa	
Aumentar la cobertura bruta en educación básica primaria en un 80% en el municipio	Subprograma 1.1 Aumentar la cobertura en enseñanza primaria	Gestión para Aumentar la cobertura del 80% en básica primaria , cada año
Aumentar la cobertura bruta en educación básica secundaria en un 70% en el municipio	Subprograma 1.1 Aumentar la cobertura en enseñanza primaria	Gestión para Aumentar la cobertura del 70% en básica primaria , cada año

**Más progreso para Herrán**



República de Colombia  
Departamento Norte de Santander  
Alcaldía Municipal Herrán  
NIT 800005292-9

**Prosperidad  
para todos**

<b>META DE RESULTADO</b>		<b>META DE PRODUCTO</b>
Reducir la tasa de analfabetismo en un 10%	Subprograma 1.2 Reducir la tasa de analfabetismo	Lograr que 6 adultos aprendan a escribir y a leer durante los 4 años
Reducir la tasa de deserción escolar en un 5%	Subprograma 1.3 Reducir la tasa de deserción escolar.	Evitar que 5 estudiantes salgan del sistema escolar una vez hayan entrado cada año
Mejorar la Calidad y Cobertura Educativa para el 20% de los estudiantes del municipio	Subprograma 1.4 Mejorar las condiciones locativas de los establecimientos educativos	Realizar el mantenimiento físico y ampliación para 1 Institución Educativa y 12 sedes educativas.
Mejorar la Calidad y Cobertura Educativa para el 20% de los estudiantes del municipio	Subprograma 1.5 Dotar a los establecimientos educativos	Dotar de material didáctico, inmobiliario escolar para 13 establecimientos educativos en el municipio a partir de 2do. Año.
Mejorar la Calidad Educativa para el 30% de los estudiantes del municipio	Subprograma 1.6 Aplicación de nuevas tecnologías a la educación	Adecuar y fortalecer 6 salas de cómputo para las sedes educativas del municipio.
Mejorar la Calidad Educativa para el 30% de los estudiantes del municipio	Subprograma 1.7 Transporte escolar	Realizar el transporte de 350 Niños de la zona rural a la Institución Educativa

**Más progreso para Herrán**



República de Colombia  
Departamento Norte de Santander  
Alcaldía Municipal Herrán  
NIT 800005292-9

**Prosperidad  
para todos**

<b>META DE RESULTADO</b>		<b>META DE PRODUCTO</b>
Mejorar en un 4% la permanencia, de los estudiantes en el sistema educativo	Subprograma 1.8 Entrega de Kits escolares	Entrega de 350 Kits escolares, para los estudiantes de la Institución Educativa y Sedes Rurales cada año
Mejorar la Calidad Educativa para el 80% de los estudiantes del municipio	Subprograma 1.9 Alimentación escolar	Brindar a 345 estudiantes acceso a la alimentación escolar, en el municipio anualmente.
Mejorar la Calidad Educativa para el 20% de los estudiantes de Básica Secundaria y Media Vocacional.	Subprograma 1.10 Cursos de sensibilización y capacitación estudiantes	Realizar 1 curso en el año de capacitación y sensibilización en ICFES a los Estudiantes de las instituciones y sedes educativas
Mejorar la Calidad Educativa para el 20% de los estudiantes de Básica Secundaria y Media Vocacional.	Subprograma 1.11 Cursos de sensibilización y capacitación docentes	Realizar 2 jornadas de capacitación por año, para los docentes de las instituciones y sedes educativas.
Mejorar la Calidad Educativa para el 20% de los estudiantes de Básica Secundaria y Media Vocacional.	Subprograma 1.12 Estímulos a mejores estudiantes	Mantener el programa de reconocimiento y premiación de los mejores estudiantes de los sector urbano y rural
Mejorar en un 4% la permanencia, de los estudiantes en el sistema educativo	Subprograma 1.13 Apoyo al programa Familias en Acción	Apoyar al programa Familias en Acción durante los 4 años para beneficiar a NNA del municipio
Mejorar en un 4% la permanencia, de los estudiantes en el sistema educativo	Subprograma 1.14 Realizar convenio con Universidades y otras instituciones técnicas	Formalizar 1 Convenio con Universidad y/o Institución educación formal y no formal, para brindar educación superior a los estudiantes graduados en el municipio durante cada año

**Más progreso para Herrán**



República de Colombia  
Departamento Norte de Santander  
Alcaldía Municipal Herrán  
NIT 800005292-9

**Prosperidad  
para todos**

<b>META DE RESULTADO</b>		<b>META DE PRODUCTO</b>
<b>EJE JUVENTUD</b>		
Programa 1	Fomentar la participación de la juventud	
Incrementar en un 20% la participación de la juventud en los procesos de desarrollo local.	Subprograma 1.1 Atención integral a la juventud	Realizar 1 programa de atención integral a la juventud
<b>EJE RECREACION Y DEPORTES</b>		
Programa 1	Fomentar la práctica del esparcimiento sano y el deporte	
Mejorar en un 10% la calidad de la prestación de los servicios deportivos y recreativos.	Subprograma 1.1 Construcción y mantenimiento de infraestructura deportiva y recreativa	Construcción y de 1 parque infantil para recreación de los niños, a partir del 2do año.
Mejorar en un 10% la calidad de la prestación de los servicios deportivos y recreativos.	Subprograma 1.2 Construcción y mantenimiento de infraestructura deportiva y recreativa	Construcción y mantenimiento 5 escenarios deportivos en el municipio para beneficiar a la comunidad deportiva durante los 4 años.
Mejorar el nivel en un 10% en la práctica del deporte en los NNA	Subprograma 1.3 Establecimiento de escuelas de formación deportiva.	Fomentar 1 escuela de formación deportiva, para la práctica del deporte en los NNA

### Más progreso para Herrán



República de Colombia  
Departamento Norte de Santander  
Alcaldía Municipal Herrán  
NIT 800005292-9

Prosperidad  
para todos

<b>META DE RESULTADO</b>		<b>META DE PRODUCTO</b>
Fomentar en un 30% la práctica de deportes para todos	Subprograma 1.4 Realización de eventos deportivos	Realizar 4 eventos deportivos, recreativos y lúdicos, por año para beneficio de la comunidad deportiva en el municipio.
<b>EJE SALUD</b>		
Programa 1	Mejorar la atención en salud	
Cobertura 100% del régimen subsidiado de los niveles 1, 2 y 3 del sisben	Subprograma 1.1 Cobertura universal de régimen subsidiado	Garantizar la atención pobre en lo no cubierto como subsidio a la demanda
Mejorar en un 20% la atención en salud en el municipio.	Subprograma 1.2 Mejoramiento de las actividades en salud	Fortalecimiento Administrativo de la ESE Joaquín Emiro Escobar
Cobertura 100% del régimen subsidiado de los niveles 1, 2 y 3 del sisben	Subprograma 1.3 Cobertura universal de régimen subsidiado	Dar cobertura de 100% del régimen subsidiado de los niveles 1, 2 y 3 del Sisben en el municipio.
Mejorar en un 20% la atención en salud en el municipio.	Subprograma 1.4 Optimizar los equipos de la ESE	Gestión para Optimizar y dotar el 30% de los equipos de atención médica en la ESE Joaquín Emiro Escobar
Mejorar en un 20% la atención en salud en el municipio.	Subprograma 1.5 Optimizar los equipos de la ESE	Mejorar el 60% de la infraestructura física de la ESE Joaquín Emiro Escobar

Más progreso para Herrán



República de Colombia  
Departamento Norte de Santander  
Alcaldía Municipal Herrán  
NIT 800005292-9

**Prosperidad  
para todos**

<b>META DE RESULTADO</b>		<b>META DE PRODUCTO</b>
Mejorar en un 20% la atención en salud en el municipio.	Subprograma 1.6 Adquirir la ambulancia para la ESE	Gestión para la Adquisición de una ambulancia para el hospital local
Mejorar en un 20% la atención en salud en el municipio.	Subprograma 1.7 Realizar brigadas de salud	Ejecutar 1 Brigada de Salud por año, con médicos especialistas a partir del 2do año.
Programa 2	Disminución de enfermedades prevenibles	
Mejorar en un 20% la atención en salud en el municipio.	Subprograma 2.1 Disminución enfermedades de la Infancia	Ejecutar al 90% las acciones del Plan Territorial de Salud
Reducir en 10% la mortalidad asociada a cáncer de cuello uterino	Subprograma 2.2 Disminución de muertes por cáncer de cuello uterino	Evitar la muerte en MEF ( 1 por año ) por cáncer de cuello uterino
Disminución en 10% la tasa de adolescentes embarazadas	Subprograma 2.3 Disminución el no. De embarazos en adolescentes	Evitar el embarazo en adolescentes ( 2 por año )
Reducir en 5% la mortalidad por VIH/SIDA	Subprograma 2.4 Disminución de muertes por VISH/SIDA	Mantener por debajo del 5% ( cero casos ) la morbilidad de casos de VIH/SIDA
Mantener la tasa de mortalidad materna en un 0%	Subprograma 2.5 Mantener la Mortalidad materna	Mantener la mortalidad materna en cero.

**Más progreso para Herrán**



República de Colombia  
Departamento Norte de Santander  
Alcaldía Municipal Herrán  
NIT 800005292-9

**Prosperidad  
para todos**

<b>META DE RESULTADO</b>		<b>META DE PRODUCTO</b>
<b>EJE VIVIENDA</b>		
Programa 1	Mejorar la habitabilidad en el municipio	
Mejorar el 5% de la vivienda en el municipio, de los estratos 1 y 2 del sisben.	Subprograma 1.1 Realizar mejoramientos de vivienda	Mejoramiento de 100 viviendas durante los 4 años en el municipio de Herrán para los niveles 1 y 2 del Sisben.
Disminuir el déficit habitacional en un 10% en el municipio.	Subprograma 1.2 Adquirir un lote para vivienda de interés social	Adquisición de 1 lote para la construcción de vivienda de interés Social a partir del 2do. Año
Disminuir el déficit cualitativo de vivienda en un 80%	Subprograma 1.3 Disminución del déficit cualitativo de vivienda	Construir 100 Viviendas nuevas para familias pobres del municipio en Herrán en los 4 años de gobierno
<b>EJE GRUPOS VULNERABLES</b>		
Programa 1	Disminuir la violencia intrafamiliar	
Disminuir en un 5% la violencia intrafamiliar en el municipio.	Subprograma 1.1 Campañas de prevención	Realizar 6 Campaña anual de prevención de la violencia contra la niñez, la mujer y la familia
Programa 2	Apoyo a las madres cabeza de hogar	
Promover el desarrollo social en un 40% de las madres cabeza en un 5%.	Subprograma 2.1 Capacitación madres cabeza de hogar	1 Programa de atención a la mujer a cabeza de hogar durante los 4 años.
Programa 3	Atención integral al Adulto	

**Más progreso para Herrán**



República de Colombia  
Departamento Norte de Santander  
Alcaldía Municipal Herrán  
NIT 800005292-9

**Prosperidad  
para todos**

<b>META DE RESULTADO</b>		<b>META DE PRODUCTO</b>
	mayor	
Mantener en un 60% la atención integral a los adultos mayores del municipio.	Subprograma 3.1 Brindar atención médica especializada	1 Programa de atención integral a la tercera edad por año
Programa 4	Apoyo a los discapacitados	
Apoyo a los discapacitados	Subprograma 4.1 Garantizar los derechos de los discapacitados	Promocionar y garantizar los derechos humanos de 109 discapacitados por 4 años en el municipio.

**Más progreso para Herrán**





República de Colombia  
Departamento Norte de Santander  
Alcaldía Municipal Herrán  
NIT 800005292-9

**Prosperidad  
para todos**

<b>META DE RESULTADO</b>		<b>META DE PRODUCTO</b>
<b>OBJETIVO ESTRATEGICO 3: Prestar más y mejores Servicios Públicos.</b>		
<b>EJE AGUA POTABLE Y SANEAMIENTO BASICO:</b>		
Programa 1	Mejorar la calidad del agua para el consumo humano	
Mejorar la calidad del agua para el consumo en un 90% en Herrán NS	Subprograma 1.1 Construir una planta de tratamiento.	Construcción de La PTAP, para el beneficio de población de Herrán para el 2do año
Cobertura de los servicios de acueducto y alcantarillado en un 95%.	Subprograma 1.2 Realizar el tratamiento del agua para consumo humano	Tratamiento al 100% del agua que surte el acueducto municipal.
Cobertura de los servicios de acueducto y alcantarillado en un 95%.	Subprograma 1.3 Instalar instrumentos de medición	Instalar de 2 macromedidores en la planta de tratamiento.
Programa 2	Brindar cobertura total de los servicios de acueducto y alcantarillado.	
Cobertura de los servicios de acueducto y alcantarillado en un 95%.	Subprograma 2.1 Realizar mantenimiento a redes de acueducto y alcantarillado	Mantenimiento y al 100% de las redes de Acueducto por año
Mejorar la calidad del agua para el consumo en un 90% en Herrán NS	Subprograma 2.2 Realizar mantenimiento a redes de acueducto y alcantarillado	Mantenimiento al 100% de las redes de Alcantarillado por año
Subsidio al 100% de los usuarios de los estratos 1 ,	Subprograma 2.3 Subsidiar el consumo	Subsidiar el 100% de los usuarios de los servicios públicos, de acueducto,

**Más progreso para Herrán**



República de Colombia  
Departamento Norte de Santander  
Alcaldía Municipal Herrán  
NIT 800005292-9

**Prosperidad  
para todos**

<b>META DE RESULTADO</b>		<b>META DE PRODUCTO</b>
2 y 3		alcantarillado y aseo del nivel 1, 2 y 3 durante los 4 años.
Programa 3	Mejorar la prestación de los servicios públicos	
Mejorar en 30% la cobertura de agua potable en el sector rural	Subprograma 3.1 Optimizar acueductos	Optimización de 3 Acueductos Veredales, durante los 4 años
Mejorar en un 20% las condiciones ambientales, de la población ubicada en el municipio.	Subprograma 3.2 Disposición final de residuos sólidos	Transporte y disposición final 48 Ton. De residuos sólidos durante cada año.
Programa 4	Incrementar la cobertura de saneamiento básico	
Incrementar en un 10% la cobertura de saneamiento básico en la zona rural	Subprograma 4.1 Construir cocinas sin humo	Construcción de 100 Cocinas sin humo en la zona rural del mpio, en los 4 años.
Incrementar en un 10% la cobertura de saneamiento básico en la zona rural	Subprograma 4.2 Construir unidades sanitarias	Construcción de 24 unidades sanitarias con pozos sépticos en la zona rural del mpio, en los 4 años.
<b>EJE OTROS SERVICIOS DIFERENTES A ACUEDUCTOS Y ALCANTARILLADO</b>		
Programa 1	Incrementar la prestación de servicios públicos	

**Más progreso para Herrán**





República de Colombia  
Departamento Norte de Santander  
Alcaldía Municipal Herrán  
NIT 800005292-9

**Prosperidad  
para todos**

<b>META DE RESULTADO</b>		<b>META DE PRODUCTO</b>
Generar el 90% de cobertura de electrificación rural,	Subprograma 1.1 Incrementar cobertura electrificación rural	Realizar el proyecto de electrificación para familias que carecen de este servicio en el sector rural
Generar el 90% de cobertura de electrificación rural,	Subprograma 1.2 Incrementar cobertura electrificación rural	Electrificar 30 familias, ubicadas en las zonas más alejadas del municipio. A partir del 2 año

**Más progreso para Herrán**

	<p>República de Colombia Departamento Norte de Santander Alcaldía Municipal Herrán NIT 800005292-9</p>	
---	--	---

META DE RESULTADO		META DE PRODUCTO
<b>OBJETIVO ESTRATEGICO 4: Reactivar el Sector productivo para obtener un mejor Desarrollo Económico.</b>		
<b>EJE ASISTENCIA AGROPECUARIA</b>		
Programa 1	Incrementar la productividad agropecuaria	
Asistencia técnica al 30% de los pequeños productores	Subprograma 1.1 Asistir técnicamente a los productores agropecuarios	Asistencia Técnica Personalizada para para la atención de 250 familias rurales.
Mejorar la productividad del 10% de las familias rurales	Subprograma 1.2 Gestión pavimentación vías secundaria	Apoyo para la realización de 4 proyectos productivos, en el municipio
Incrementar la productividad en un 5% en el sector agropecuario de los habitantes de la zona rural	Subprograma 1.3 Implementar asociaciones productivas	Fortalecer 2 Asociaciones productivas en el municipio para beneficiar a la población de la zona rural a partir del 2do. Año
Programa 2	Mejorar la actividad productiva del municipio	
Disminución de 5% del desempleo en el mpio	Subprograma 2.1 Programa de desempleo	Realizar 1 programa de fomento del empleo en los 4 años
<b>EJE TURISMO</b>		
Programa 1	Fomento de la actividad	

### Más progreso para Herrán





República de Colombia  
Departamento Norte de Santander  
Alcaldía Municipal Herrán  
NIT 800005292-9

**Prosperidad  
para todos**



<b>META DE RESULTADO</b>		<b>META DE PRODUCTO</b>
	turística	
Fomentar en un 10% el turismo en Herrán	Subprograma 1.1 Realización de un programa turístico	Fomentar 1 programa de turismo, promocionando la parte arquitectónica, histórica y cultural del municipio, durante los 4 años.
<b>EJE PRODUCCIÓN ECONOMICA</b>		
Programa 1	Apoyar la realización de artesanías en el municipio.	
Incrementar en un 10% la producción de artesanías en el municipio.	Subprograma 1.1 Realizar capacitaciones en técnicas artesanales	Realizar 1 capacitación en técnicas artesanales y evento de promoción por año, en el municipio para la población con esta esta vocación.
<b>EJE SUPERACION DE LA POBREZA</b>		
Programa 1	Ingreso para la prosperidad social	
Disminución de 5% del desempleo en el mpio	Subprograma 1.1 Programa de desempleo	Realizar 8 cursos de formación para el trabajo con el SENA en los 4 años
Disminución de 5% del desempleo en el mpio	Subprograma 1.2 Programa de empleo	Puesta en marcha de 2 proyectos productivos presentados por la familias pobres o víctima del desplazamiento, durante los 4 años

**Más progreso para Herrán**

	<p>República de Colombia          Departamento Norte de Santander          Alcaldía Municipal Herrán          NIT 800005292-9</p>	
---	---	---

META DE RESULTADO		META DE PRODUCTO
Disminución de 5% del desempleo en el mpio	Subprograma 1.3 Programa de empleo	Establecer un programa de empleabilidad a través de proyectos productivos y/o obras del municipio

Más progreso para Herrán

	<p>República de Colombia Departamento Norte de Santander Alcaldía Municipal Herrán NIT 800005292-9</p>	
---	--	---

META DE RESULTADO		META DE PRODUCTO
<b>OBJETIVO ESTRATEGICO 5: Fortalecer las capacidad Institucional del municipio generando unos mejores niveles de Gobernabilidad.</b>		
<b>EJE DERECHOS HUMANOS</b>		
Programa 1	Difusión del tema de los derechos humanos	
Capacitar al 10% de la comunidad en general sobre el tema de Derechos Humanos y el Tema de Derecho Internacional Humanitario	Subprograma 1.1	Realizar 8 talleres en difusión de los derechos humanos y Derecho Internacional Humanitario en los 4 años para la comunidad en general en el mpio.
<b>EJE FORTALECIMIENTO INSTITUCIONAL</b>		
Programa 1	Fortalecer la Capacidad Institucional de la Administración Municipal	
Fortalecimiento en un 30% de la planificación municipal para mejorar la gestión.	Subprograma 1.1 Organización del Archivo General	Fortalecer la Organización del Archivo General de municipio a partir del 1er año en la Alcaldía para mejorar la gestión municipal
Fortalecimiento en un 30% de la planificación municipal para mejorar la gestión.	Subprograma 1.2 Implementar el Banco de Programas y proyectos.	Implementar el Banco de Programas y Proyectos a partir del 1er año en la Alcaldía para mejorar la gestión municipal
Mejorar en el índice de desempeño fiscal	Subprograma 1.3 Fortalecimiento competencias municipales	Implementar en un 80% el MECI

### Más progreso para Herrán



República de Colombia  
Departamento Norte de Santander  
Alcaldía Municipal Herrán  
NIT 800005292-9

**Prosperidad  
para todos**

<b>META DE RESULTADO</b>		<b>META DE PRODUCTO</b>
Mejorar el desempeño integral municipal	Subprograma 1.4 Fortalecimiento competencias municipales	5 asesorías para el desarrollo eficiente de las competencias municipales por año
Mejorar el porcentaje de implementación/ en el mantenimiento del MECI	Subprograma 1.5 Actualizar el EOT	Actualizar el EOT
Fortalecimiento en un 100% de las competencias municipales	Subprograma 1.6 Actualización catastral	Realizar actualización catastral
Reordenamiento del 100% del territorio del municipio	Subprograma 1.7 Fortalecimiento competencias municipales	Realización Sisben IV
Estratificación del 100% del territorio del municipio	Subprograma 1.8 Fortalecimiento competencias municipales	Realizar la estratificación de las fincas y viviendas dispersas de la zona rural.
<b>EJE LEGALIZACION DE PREDIOS</b>		
Programa 1	Disminuir la formalidad en la tenencia de la tierra	
Mejorar en un 50% la tenencia de la tierra en el municipio.	Subprograma 1.1 Legalización de predios	Gestión como apoyo al programa de legalización de predios, rurales
<b>EJE JUSTICIA</b>		

**Más progreso para Herrán**







República de Colombia  
Departamento Norte de Santander  
Alcaldía Municipal Herrán  
NIT 800005292-9

**Prosperidad  
para todos**

<b>META DE RESULTADO</b>		<b>META DE PRODUCTO</b>
Programa 1	Crear un ambiente de convivencia y seguridad ciudadana	
Mejorar en 10% la convivencia y seguridad ciudadana en el municipio.	Subprograma 1.1 Ejecutar el Plan de Convivencia y Seguridad Ciudadana	Construcción de la Nueva Estación de Policía del municipio de Herrán
Mejorar en 10% la convivencia y seguridad ciudadana en el municipio.	Subprograma 1.2 Ejecutar el Plan de Convivencia y Seguridad Ciudadana	Ejecutar el Plan de convivencia y seguridad ciudadana en el municipio, para mejorar la protección de sus habitantes, en los 4 años
Disminución del 30% la tasa de homicidio	Subprograma 1.3 Mantener la tasa de homicidio	Mantener en 0 la tasa de homicidio en el municipio cada año
Reducir el 30% el número hurtos comunes	Subprograma 1.4 Mantener la tasa de homicidio	Mantener a 0 en casos de casos de hurto en el municipio
Reducción en 30% de casos de lesiones personales	Subprograma 1.5 Reducir número de lesiones personales	Reducir en 1 caso de lesiones personales
Disminuir en 30% la tasa de violencia intrafamiliar	Subprograma 1.6 Reducir la violencia intrafamiliar	Reducir a 8 casos de violencia intrafamiliar

**Más progreso para Herrán**

	<p>República de Colombia Departamento Norte de Santander Alcaldía Municipal Herrán NIT 800005292-9</p>	
---	--	---

META DE RESULTADO		META DE PRODUCTO
<p><b>OBJETIVO ESTRATEGICO 6: Realizar las obras de equipamiento necesarias para prestar un mejor servicio y mejorar las obras de Infraestructura existentes.</b></p>		
<p><b>EJE EQUIPAMIENTO MUNICIPAL</b></p>		
Programa 1	Aumentar el equipamiento municipal	
Aumentar en un 25% el equipamiento del municipio.	Subprograma 1.1 Adecuación nueva casa de la cultura	Desarrollo de infraestructura de la Nueva Casa de la Cultura y la Biblioteca Publica
Aumentar en un 25% el equipamiento del municipio.	Subprograma 1.2 Adecuación Nuevo Palacio municipal	Adquisición de predio o inmueble para el funcionamiento del Nuevo Palacio municipal
Aumentar en un 25% el equipamiento del municipio.	Subprograma 1.3 Adecuación Nuevo Palacio municipal	Remodelación y mantenimiento del inmueble para el funcionamiento del Nuevo Palacio Municipal.
Aumentar en un 25% el equipamiento del municipio.	Subprograma 1.4 Construcción bienes de interés cultura	Realización del Proyecto para la construcción capilla cementerio municipio de Herrán
Aumentar en un 25% el equipamiento del municipio.	Subprograma 1.5 Construcción bienes de interés cultura	Construcción capilla cementerio municipio de Herrán, a partir del 2do. Año.

### Más progreso para Herrán



República de Colombia  
Departamento Norte de Santander  
Alcaldía Municipal Herrán  
NIT 800005292-9

**Prosperidad  
para todos**

<b>META DE RESULTADO</b>		<b>META DE PRODUCTO</b>
Aumentar en un 25% el equipamiento del municipio.	Subprograma 1.6 Construcción de bienes para la infancia	Construcción Hogar Grupal a partir del 2do. Año
Programa 2	Mantener en buen estado los bienes propiedad del municipio.	
Mantenimiento del 90% de los mataderos, plazas públicas, y bienes de uso público de propiedad del municipio	Subprograma 2.1 Mantenimiento del parque y zonas verdes	Mantenimiento del Parque, zonas verdes, en la cabecera municipal cada año,
<b>EJE VIAS</b>		
Programa 1	Mejorar el estado de las vías del municipio	
Mejorar en un 80% el acceso a de los habitantes de la zona rural	Subprograma 1.1 Adquisición de maquinaria para vías.	Adquirir 1 motoniveladora en el 2do. Año, para mantenimiento vías terciarias mejorando el acceso a los habitantes del sector rural.
Mejorar en un 80% el acceso a de los habitantes de la zona rural	Subprograma 1.2 Construcción de infraestructura vial.	Construcción 1 km de placa huella redes terciarias del municipio a partir del 2do año.
Reducir en un 80% el número de vías en mal estado.	Subprograma 1.3 Mantenimiento de maquinaria y equipo	Reparación y mantenimiento de 2 Maquinas , para el mejoramiento de red vial municipal
Reducir en un 80% el número de vías en mal estado.	Subprograma 1.4 Mantenimiento de vías	Mantenimiento rutinario de 55.15 km en la superficie de rodadura de vías terciarias en el

**Más progreso para Herrán**



República de Colombia  
Departamento Norte de Santander  
Alcaldía Municipal Herrán  
NIT 800005292-9

**Prosperidad  
para todos**

<b>META DE RESULTADO</b>		<b>META DE PRODUCTO</b>
		mpio en los 4 años
Reducir en un 80% el número de vías en mal estado.	Subprograma 1.5 Construcción de infraestructura vial.	Construcción de 16 Obras de arte en las vías terciarias, durante los 4 años.
Programa 2	Incrementar el Número de vías terciarias	
Incrementar en 10% el número de vías terciarias en el mpio para el beneficio de la comunidad rural	Subprograma 2.1 Apertura de nuevas vías rurales	Construir 7 km de vía terciaria ( Honda Sur ) y durante el 2do. año
	Programa 3	Mejorar el estado de las vías del municipio
Reducir en un 80% el número de vías en mal estado.	Subprograma 3.1 Estudios y diseños ambientales	Realización de estudios ambientales de la vía Herrán-Quebrada Grande
Reducir en un 80% el número de vías en mal estado.	Subprograma 3.2 Gestión pavimentación vías secundaria	Gestión para la pavimentación de la Vía Secundaria, Herrán Ragonvalia- Ragonvalia Chinácota.
Mejorar la transitabilidad en la zona rural en un 30%	Subprograma 3.3 Construcción de infraestructura vial.	Construcción del puente internacional el Tabor.
Mejorar la transitabilidad en la zona rural en un 30%	Subprograma 3.4 Construcción de infraestructura vial.	Construcción y mantenimiento de 2 puentes vías terciarias ara la Zona Rural.

### Más progreso para Herrán





República de Colombia  
Departamento Norte de Santander  
Alcaldía Municipal Herrán  
NIT 800005292-9

**Prosperidad  
para todos**

<b>META DE RESULTADO</b>		<b>META DE PRODUCTO</b>
Mejorar el acceso en un 10% de los habitantes de la zona rural	Subprograma 3.5 Construcción de infraestructura vial.	Construcción y mantenimiento de 3 Puentes Hamaca para la Zona Rural.
Programa 4	Mejorar la transitabilidad en la zona urbana	
Mejorar la transitabilidad en la zona urbana en un 30%	Subprograma 4.1 Construcción de infraestructura vial.	Reconstrucción de 1500 ml de andenes, en la zona urbana
Mejorar la transitabilidad en la zona urbana en un 30%	Subprograma 4.2 Reparación de vías urbanas	Reparación de 500 metros cuadrados de calles del municipio en los 4 años del municipio
Mejorar la transitabilidad en la zona urbana en un 30%	Subprograma 4.3 Reparación de vías urbanas	Realización Nomenclatura vial y predial a 100% de la zona urbana en el 1er año

**Más progreso para Herrán**

	<p>República de Colombia Departamento Norte de Santander Alcaldía Municipal Herrán NIT 800005292-9</p>	
---	--	---

META DE RESULTADO		META DE PRODUCTO
<b>OBJETIVO ESTRATEGICO 7. Incluir aquellos grupos que por su condición requieren apoyo para la inclusión social</b>		
<b>EJE SUPERACION DE LA POBREZA</b>		
Programa 1	Superación de la pobreza extrema.	
Disminución de la pobreza extrema en 5% en el municipio	Subprograma 1.1 Superación de la pobreza extrema	Apoyo para la ejecución del Plan Municipal para la superación de la Pobreza extrema. (Red Unidos)
Mejorar en un 4% la permanencia, de los estudiantes en el sistema educativo	Subprograma 1.2 Apoyo al programa Familias en Acción	Apoyar al programa Familias en Acción durante los 4 años para beneficiar a NNA del municipio
<b>EJE ATENCIÓN INTEGRAL Y REPARACIÓN A LAS VÍCTIMAS</b>		
Programa 1	Retorno y reubicación	
Reubicar a las familias en desplazamiento	Subprograma 1.1 Programa de retorno	Establecer un programa de retorno y reubicación
Programa 2	Prevención y protección	

### Más progreso para Herrán



República de Colombia  
Departamento Norte de Santander  
Alcaldía Municipal Herrán  
NIT 800005292-9

**Prosperidad  
para todos**

<b>META DE RESULTADO</b>		<b>META DE PRODUCTO</b>
Atención Integral básica para 90% de las familias víctimas de la violencia ubicadas en el municipio.	Subprograma 2.1 Atención con diferentes programas las familias vulnerables por la violencia	Prevenir y atender a 50 familias vulnerables al desplazamiento en el mpio,
Programa 3	Asistencia Humanitaria	
Brindar primera atención humanitaria de emergencia, en un 90% a las víctimas o masivo	Subprograma 3.1 Contar con un plan de contingencia	Establecer 1 programa de Atención Humanitaria víctimas
Programa 4	Asistencia y atención	
Atención Integral básica para 90% de las familias víctimas de la violencia ubicadas en el municipio.	Subprograma 4.1 Atención con diferentes programas las víctimas de la violencia	Atención Integral básica para 34 familias víctimas de la violencia, en el municipio, durante los 4 años
Programa 5	Reparación Integral	
Atención Integral básica para 90% de las familias víctimas de la violencia ubicadas en el municipio.	Subprograma 5.1 Reparación integral	Gestión para la Reparación Integral para 34 familias víctimas de la violencia, en el municipio, durante los 4 años
EJE NIÑOS, NIÑAS Y ADOLESCENCIA		
Programa 1	Atención integral a Niños, Niñas y Adolescentes	

**Más progreso para Herrán**



República de Colombia  
Departamento Norte de Santander  
Alcaldía Municipal Herrán  
NIT 800005292-9



<b>META DE RESULTADO</b>		<b>META DE PRODUCTO</b>
Atención integral del 60% de los niños de 0 a 5 años de edad. (DE CERO A SIEMPRE)	Subprograma 1.1 Atención integral a niños de 0 a 5 años	Atender a 100 niños de 0 a 5 años en el municipio, con la estrategia de 0 a siempre cada año
Atención integral del 60% de los niños de 0 a 5 años de edad. (DE CERO A SIEMPRE)	Subprograma 1.2 Atención integral a niños de 0 a 5 años	Aumentar a 80% la cobertura de vacunación en niños menores de 1 año en DPT y Triple Viral cada año
Atención integral del 60% de los niños de 0 a 5 años de edad. (DE CERO A SIEMPRE)	Subprograma 1.3 Atención integral a niños de 0 a 5 años	Disminuir en un 20% las enfermedades prevalentes de la infancia (EDA-IRA)
Atención integral del 60% de los niños de 0 a 5 años de edad. (DE CERO A SIEMPRE)	Subprograma 1.4 Atención integral a niños de 0 a 5 años	Disminuir en un 10% el índice de prevalencia de desnutrición en niños menores de 5 años
Atención integral del 60% de los niños de 0 a 5 años de edad. (DE CERO A SIEMPRE)	Subprograma 1.5 Atención integral a niños de 0 a 5 años	Aumentar el índice de lactancia materna exclusiva a un 50% hasta los 6 meses de edad.
Atención integral del 60% de los niños de 0 a 5 años de edad. (DE CERO A SIEMPRE)	Subprograma 1.6 Reducción de la mortalidad infantil	Mantener en cero la mortalidad en menores de 5 años.
Atención integral del 60% de los niños de 0 a 5 años de edad. (DE CERO A SIEMPRE)	Subprograma 1.7 Atención integral a niños de 0 a 5 años	Aumentar en 60% la cobertura bruta en transición cada año
Atención integral del 60% de los niños de 0 a 5 años de edad. (DE CERO A SIEMPRE)	Subprograma 1.8 Atención integral a niños de 0 a 5 años	Aumentar a 60% la cobertura de vacunación en niños de 1 año

### Más progreso para Herrán





República de Colombia  
Departamento Norte de Santander  
Alcaldía Municipal Herrán  
NIT 800005292-9

**Prosperidad  
para todos**

<b>META DE RESULTADO</b>		<b>META DE PRODUCTO</b>
SIEMPRE)		
Atención integral del 60% de los niños de 0 a 5 años de edad. (DE CERO A SIEMPRE)	Subprograma 1.9 Atención integral a niños de 0 a 5 años	Aumentar a 60% la cobertura de vacunación en niños de 5 años
Atención integral del 70 % de los niños de 6 a 17 años de edad	Subprograma 1.10 Atención integral de niños de 6 a 17 años	Atención integral a 300 NNA de 6 a 17 años, atendidos, cada año
Disminución el porcentaje en un 30% de los niños reclutamiento y trabajando	Subprograma 1.11 Disminución del trabajo infantil	Disminución 19 niños menores trabajando
Atención integral del 20% a la NNA y la familia	Subprograma 1.12 Fortalecer la Comisaria de Familia	1 Equipo Conformado, a partir del 1er año , para la Comisaria de Familia en atención integral de NNA

**Más progreso para Herrán**

### PARTE III Plan de Inversiones

PLAN PLURIANUAL DE INVERSIONES 2012 - 2015																		
		VALORES EN MILES DE PESOS																
SECTOR DE COMPETENCIA	META DE PRODUCTO	2012				2013				2014				2015				TOTAL
		REC. PROPIOS	SGP	REGALIAS	OTROS	REC. PROPIOS	SGP	REGALIAS	OTROS	REC. PROPIOS	SGP	REGALIAS	OTROS	REC. PROPIOS	SGP	REGALIAS	OTROS	
<b>OBJETIVO ESTRATEGICO 1: Disminuir la vulnerabilidad del municipio ante Riesgo por desastres naturales y mejorar las prácticas ambientales</b>																		
<b>EJE GESTION DEL RIESGO</b>																		
Programa 1	Disminuir la vulnerabilidad al riesgo de desastres																	
Subprograma 1.1	Realizar un Estudio de amenazas de riesgo, en el 2do año, para el municipio de Herrán NS				-		30.000		-				-				-	30.000
Subprograma 1.2	Establecer un anillo verde, de protección en el 40% de los predios ubicados alrededor del casco urbano.		10.000		20.000		10.500		20.400		11.000		20.827		11.500		21.282	125.509
Subprograma 1.3	Construcción de 6 Obras de Mitigación durante los 4 años, para beneficiar a la población en riesgo de		30.000	20.000	50.000		50.000	30.000	220.000		50.000	30.000	220.000		50.000	30.000	220.000	1.000.000

Más progreso para Herrán

PLAN PLURIANUAL DE INVERSIONES 2012 - 2015																		
		VALORES EN MILES DE PESOS																
SECTOR DE COMPETENCIA	META DE PRODUCTO	2012				2013				2014				2015				TOTAL
		REC. PROPIOS	SGP	REGALIAS	OTROS	REC. PROPIOS	SGP	REGALIAS	OTROS	REC. PROPIOS	SGP	REGALIAS	OTROS	REC. PROPIOS	SGP	REGALIAS	OTROS	
	desastre.																	
Subprograma 1.4	Reformular y Ejecutar el Plan Local de Emergencias, durante los 4 años, para beneficiar a la población en riesgo de desastre.		10.000				18.000				18.540				19.096		65.636	
Subprograma 1.5	Declarar 2 desastres naturales por año				-				-				-				-	
Subprograma 1.6	Disminución la afectación de 3 obras de infraestructura de servicios.				-				-				-				-	
Subprograma 1.7	Disminución la afectación de 5 de infraestructura de vivienda				-				-				-				-	
<b>EJE AMBIENTAL</b>																		

Más progreso para Herrán

PLAN PLURIANUAL DE INVERSIONES 2012 - 2015																		
		VALORES EN MILES DE PESOS																
SECTOR DE COMPETENCIA	META DE PRODUCTO	2012				2013				2014				2015				TOTAL
		REC. PROPIOS	SGP	REGALIAS	OTROS	REC. PROPIOS	SGP	REGALIAS	OTROS	REC. PROPIOS	SGP	REGALIAS	OTROS	REC. PROPIOS	SGP	REGALIAS	OTROS	
																		-
Programa 1	Disminuir la contaminación ambiental																	-
Subprograma 1.1	Realizar y ejecutar el Plan de Saneamiento y Manejo de Vertimientos durante los 4 años.		15.000				15.450				15.914				16.391			62.754
Subprograma 1.2	Realización de 2 capacitaciones cada año en concientización de disminución de agroquímicos.		2.000				2.060				2.122				2.185			8.367
Programa 2	Mejorar las prácticas ambientales																	-
Subprograma 1.1	Implementar 1 programa de reciclaje, selección en la fuente, durante los 4 años en el municipio.		2.000				2.060				2.122				2.185			8.367
Subprograma 1.2	Realización de los PRAES y PROCEDAS		1.000				1.030				1.061				1.093			4.184

Más progreso para Herrán

PLAN PLURIANUAL DE INVERSIONES 2012 - 2015																		
		VALORES EN MILES DE PESOS																
SECTOR DE COMPETENCIA	META DE PRODUCTO	2012				2013				2014				2015				TOTAL
		REC. PROPIOS	SGP	REGALIAS	OTROS	REC. PROPIOS	SGP	REGALIAS	OTROS	REC. PROPIOS	SGP	REGALIAS	OTROS	REC. PROPIOS	SGP	REGALIAS	OTROS	
Subprograma 1.3	Aislamiento y protección de 3 áreas estratégicas		5.000				5.150				5.305				5.464			20.918
Subprograma 1.4	Adquisición de 4 áreas estratégicas para acueductos municipales		10.000				10.300				10.609				10.927			41.836
Subprograma 1.5	Fiscalización de 2 títulos mineros en el municipio en los 4 años		1.000				1.030				1.061				1.093			4.184
<b>OBJETIVO ESTRATEGICO 2: Mejorar las condiciones de desarrollo social de los habitantes del municipio.</b>																		-
<b>EJE CULTURA</b>																		-
Programa 1	Apoyar las actividades artísticas y culturales																	-
Subprograma 1.1	Apoyo para la realización de 2 eventos artísticos y culturales cada año.	10.000	20.000			10.000	20.900			10.500	21.327			11.000	21.782			125.509

Más progreso para Herrán

PLAN PLURIANUAL DE INVERSIONES 2012 - 2015																		
		VALORES EN MILES DE PESOS																
		2012				2013				2014				2015				TOTAL
SECTOR DE COMPETENCIA	META DE PRODUCTO	REC. PROPIOS	SGP	REGALIAS	OTROS	REC. PROPIOS	SGP	REGALIAS	OTROS	REC. PROPIOS	SGP	REGALIAS	OTROS	REC. PROPIOS	SGP	REGALIAS	OTROS	
Subprograma 1.2	Conservación y mantenimiento del 10% patrimonio histórico físico del municipio a partir del 2do año.				-	2.000	4.000		4.000	2.000	4.000		4.300				-	20.300
Subprograma 1.3	Ejecución del Plan Decenal de Cultura (lectura y escritura) durante los 4 años del municipio		2.000		12.000		2.000		12.420		2.500		12.353		3.000		12.298	58.571
Programa 2	Fomentar la formación artística y cultural																	-
Subprograma 2.1	Dotación de 20 elementos necesarios para el desarrollo de los procesos de las Escuelas de Formación Musical y de Danzas		3.000				3.090				3.183				3.278			12.551
Subprograma 2.2	Realizar el inventario de patrimonio cultural del municipio	2.000				3.090				3.183				3.278				11.551

Más progreso para Herrán

PLAN PLURIANUAL DE INVERSIONES 2012 - 2015																		
		VALORES EN MILES DE PESOS																
SECTOR DE COMPETENCIA	META DE PRODUCTO	2012				2013				2014				2015				TOTAL
		REC. PROPIOS	SGP	REGALIAS	OTROS	REC. PROPIOS	SGP	REGALIAS	OTROS	REC. PROPIOS	SGP	REGALIAS	OTROS	REC. PROPIOS	SGP	REGALIAS	OTROS	
Subprograma 2.3	Apoyar 3 escuelas de formación artística y cultural para la población Herranense en especial niños y jóvenes anualmente	3.000	22.000		10.000	3.000	23.000		10.000	3.500	23.000		11.000	3.800	23.000		11.000	146.300
<b>EJE PARTICIPACION CIUDADANA</b>																		-
Programa 1	Mejorar el acceso a la información de la comunidad herranense.																	-
Subprograma 1.1	Realizar 1 programa radial de información y de interés a la comunidad.				2.500				2.575				2.652				2.732	10.459
Programa 2	Fortalecer la organización comunitaria																	-
Subprograma 2.1	Fortalecer 1 Asociación de JAC y 15 JAC, durante los 4 años a realizando 2 talleres de capacitación cada año.		2.000				2.060	-	-		2.122	-	-		2.185			8.367

Más progreso para Herrán

PLAN PLURIANUAL DE INVERSIONES 2012 - 2015																		
		VALORES EN MILES DE PESOS																
SECTOR DE COMPETENCIA	META DE PRODUCTO	2012				2013				2014				2015				TOTAL
		REC. PROPIOS	SGP	REGALIAS	OTROS	REC. PROPIOS	SGP	REGALIAS	OTROS	REC. PROPIOS	SGP	REGALIAS	OTROS	REC. PROPIOS	SGP	REGALIAS	OTROS	
Subprograma 2.2	Fomentar la capacitación 2 capacitaciones en desarrollo social y participación comunitaria cada año		2.000				2.060	-	-		2.122	-	-		2.185			8.367
Subprograma 2.3	Fomentar la participación de 4 organizaciones sociales en participación		500				515	-	-		530	-	-		546			2.092
Subprograma 2.4	Fomentar la creación de 4 veedurías en los 4 años		500				515	-	-		530	-	-		546			2.092
Subprograma 2.5	Realizar 1 evento de rendición de cuentas en el municipio cada año		500				515	-	-		530	-	-		546			2.092
Programa 3	Fomentar la participación comunitaria																	-
Subprograma 3.1	Gestionar para la creación de 2 centros de internet en el municipio		0				0	0	0		0	0	0		0			-

Más progreso para Herrán



PLAN PLURIANUAL DE INVERSIONES 2012 - 2015																		
		VALORES EN MILES DE PESOS																
SECTOR DE COMPETENCIA	META DE PRODUCTO	2012				2013				2014				2015				TOTAL
		REC. PROPIOS	SGP	REGALIAS	OTROS	REC. PROPIOS	SGP	REGALIAS	OTROS	REC. PROPIOS	SGP	REGALIAS	OTROS	REC. PROPIOS	SGP	REGALIAS	OTROS	
Programa 4	Eventos electorales, a poyo a sistema democrático.																	
Subprograma 4.1	Apoyo y Asignación de recursos para la logística en los eventos electorales.					2000				2000				2000				
EJE EDUCACION																		-
Programa 1	Mejorar la Calidad y Cobertura Educativa																	-
Subprograma 1.1	Gestión para mantener la cobertura del 80% en básica primaria , cada año				-				-				-				-	-
Subprograma 1.2	Gestión para Aumentar la cobertura del 70% en básica secundaria , cada año																	

Más progreso para Herrán

PLAN PLURIANUAL DE INVERSIONES 2012 - 2015																		
		VALORES EN MILES DE PESOS																
SECTOR DE COMPETENCIA	META DE PRODUCTO	2012				2013				2014				2015				TOTAL
		REC. PROPIOS	SGP	REGALIAS	OTROS	REC. PROPIOS	SGP	REGALIAS	OTROS	REC. PROPIOS	SGP	REGALIAS	OTROS	REC. PROPIOS	SGP	REGALIAS	OTROS	
Subprograma 1.3	Lograr que 6 adultos aprendan a escribir y a leer durante los 4 años		500				515	-	-		530	-	-		546			2.092
Subprograma 1.4	Evitar que 3 estudiantes salgan del sistema escolar una vez hayan entrado cada año																	-
Subprograma 1.5	Realizar el mantenimiento físico y ampliación para 1 Institución Educativa y 12 sedes educativas.		15.000				15.450	-	-		15.914	-	-		16.391			62.754
Subprograma 1.6	Dotar de material didáctico, inmobiliario escolar para 13 establecimientos educativos en el municipio a partir de 2do. Año.				-		10.000	-	-		10.300	-	-		10.609			30.909
Subprograma 1.7	Adecuar y fortalecer 6 salas de cómputo para las sedes educativas del municipio.		10.000				10.300	-	-		10.609	-	-		10.927			41.836

Más progreso para Herrán

PLAN PLURIANUAL DE INVERSIONES 2012 - 2015																		
		VALORES EN MILES DE PESOS																
SECTOR DE COMPETENCIA	META DE PRODUCTO	2012				2013				2014				2015				TOTAL
		REC. PROPIOS	SGP	REGALIAS	OTROS	REC. PROPIOS	SGP	REGALIAS	OTROS	REC. PROPIOS	SGP	REGALIAS	OTROS	REC. PROPIOS	SGP	REGALIAS	OTROS	
Subprograma 1.8	Realizar el transporte de 350 Niños de la zona rural a la Institución Educativa		20.000				20.450	-	-		20.914	-	-		20.391			81.754
Subprograma 1.9	Entrega de 350 Kits escolares, para los estudiantes de la Institución Educativa y Sedes Rurales cada año				15.000				15.450				15.914				16.391	62.754
Subprograma 1.10	Brindar a 345 estudiantes acceso a la alimentación escolar, en el municipio anualmente.		7.000				7.210	-	-		7.426	-	-		7.649			29.285
Subprograma 1.11	Realizar 1 curso en el año de capacitación y sensibilización en ICFES a los Estudiantes de las instituciones y sedes educativas		5.000				5.500				6.000				6.500			23.000

Más progreso para Herrán

PLAN PLURIANUAL DE INVERSIONES 2012 - 2015																		
		VALORES EN MILES DE PESOS																
SECTOR DE COMPETENCIA	META DE PRODUCTO	2012				2013				2014				2015				TOTAL
		REC. PROPIOS	SGP	REGALIAS	OTROS	REC. PROPIOS	SGP	REGALIAS	OTROS	REC. PROPIOS	SGP	REGALIAS	OTROS	REC. PROPIOS	SGP	REGALIAS	OTROS	
Subprograma 1.12	Realizar 2 jornadas de capacitación por año, para los docentes de las instituciones y sedes educativas.		2.000				2.060	-	-		2.122	-	-		2.185			8.367
Subprograma 1.13	Mantener el programa de reconocimiento y premiación de los mejores estudiantes de los sector urbano y rural		2.000				2.060	-	-		2.122	-	-		2.185			8.367
Subprograma 1.14	Apoyar al programa Familias en Acción durante los 4 años para beneficiar a NNA del municipio		3.000				3.090	-	-		3.183	-	-		3.278			12.551
Subprograma 1.15	formalizar 1 Convenio con Universidad y/o Institución educación formal y no formal, para brindar educación superior a los estudiantes graduados en el municipio durante cada año				5.000				5.150				5.305				5.464	20.918
EJE JUVENTUD																		-

Más progreso para Herrán

PLAN PLURIANUAL DE INVERSIONES 2012 - 2015																		
		VALORES EN MILES DE PESOS																
SECTOR DE COMPETENCIA	META DE PRODUCTO	2012				2013				2014				2015				TOTAL
		REC. PROPIOS	SGP	REGALIAS	OTROS	REC. PROPIOS	SGP	REGALIAS	OTROS	REC. PROPIOS	SGP	REGALIAS	OTROS	REC. PROPIOS	SGP	REGALIAS	OTROS	
Programa 1	Fomentar la participación de la juventud																	-
Subprograma 1.1	Realizar 1 programa de atención integral a la juventud		14.000				15.450	-	-		15.914	-	-		16.391			61.754
<b>EJE RECREACION Y DEPORTES</b>																		-
Programa 1	Fomentar la práctica del esparcimiento sano y el deporte																	-
Subprograma 1.1	Construcción y de 1 parque infantil para recreación de los niños, a partir del 2do año.				-		10.000				10.300						-	20.300
Subprograma 1.2	Construcción y mantenimiento 5 escenarios deportivos en el municipio para beneficiar a la comunidad deportiva durante los 4 años.		25.000				25.750	-	-		26.523	-	-		27.318			104.591

Más progreso para Herrán

PLAN PLURIANUAL DE INVERSIONES 2012 - 2015																		
		VALORES EN MILES DE PESOS																
SECTOR DE COMPETENCIA	META DE PRODUCTO	2012				2013				2014				2015				TOTAL
		REC. PROPIOS	SGP	REGALIAS	OTROS	REC. PROPIOS	SGP	REGALIAS	OTROS	REC. PROPIOS	SGP	REGALIAS	OTROS	REC. PROPIOS	SGP	REGALIAS	OTROS	
Subprograma 1.3	Fomentar 1 escuela de formación deportiva , para la práctica del deporte en los NNA		10.000		2.000		10.300	-	2.100		10.609	-	2.200		10.927		2.300	50.436
Subprograma 1.4	Realizar 4 eventos deportivos, recreativos y lúdicos, por año para beneficio de la comunidad deportiva en el municipio.		10.000				10.300	-	-		10.609	-	-		10.927			41.836
<b>EJE SALUD</b>																		-
Programa 1	Mejorar la atención en salud																	-
Subprograma 1.1	Garantizar la atención pobre en lo no cubierto como subsidio a la demanda		60.000				61.800	-	-		63.654	-	-		65.564			251.018
Subprograma 1.2	Fortalecimiento Administrativo de la ESE Joaquín Emiro Escobar y				10.000				10.300				10.609				10.927	41.836

Más progreso para Herrán

PLAN PLURIANUAL DE INVERSIONES 2012 - 2015																		
		VALORES EN MILES DE PESOS																
SECTOR DE COMPETENCIA	META DE PRODUCTO	2012				2013				2014				2015				TOTAL
		REC. PROPIOS	SGP	REGALIAS	OTROS	REC. PROPIOS	SGP	REGALIAS	OTROS	REC. PROPIOS	SGP	REGALIAS	OTROS	REC. PROPIOS	SGP	REGALIAS	OTROS	
	dispensarios rurales.																	
Subprograma 1.3	Dar cobertura de 100% del régimen subsidiado de los niveles 1, 2 y 3 del Sisben en el municipio.		580.000		462.500		597.400	-	476.375		615.322	-	490.666		633.782		505.386	4.361.431
Subprograma 1.4	Gestión para Optimizar y dotar el 30% de los equipos de atención médica en la ESE Joaquín Emiro Escobar		-					-	50.000		-	-	-		-			50.000
Subprograma 1.5	Mejorar el 60% de la infraestructura física de la ESE Joaquín Emiro Escobar		15.000				15.450	-			15.914						16.391	62.754

Más progreso para Herrán

PLAN PLURIANUAL DE INVERSIONES 2012 - 2015																		
		VALORES EN MILES DE PESOS																
SECTOR DE COMPETENCIA	META DE PRODUCTO	2012				2013				2014				2015				TOTAL
		REC. PROPIOS	SGP	REGALIAS	OTROS	REC. PROPIOS	SGP	REGALIAS	OTROS	REC. PROPIOS	SGP	REGALIAS	OTROS	REC. PROPIOS	SGP	REGALIAS	OTROS	
Subprograma 1.6	Gestión para la Adquisición de una ambulancia para el hospital local		-				-						120.000		-			120.000
Subprograma 1.7	Ejecutar 1 Brigada de Salud por año, con médicos especialistas a partir del 2do año.		-				5.000	-	10.000		5.000	-	10.450		5.000		10.914	46.364
Programa 2	Disminución de enfermedades prevenibles																	-
Subprograma 2.1	Ejecutar al 90% las acciones del Plan Territorial de Salud	24.000	20.000			24.500	21.200	-	-	25.000	22.436	-	-	25.500	23.709			186.345
Subprograma 2.2	Evitar la muerte en MEF ( 1 por año ) por cáncer de cuello uterino		-				-	-	-		-	-	-		-			-
Subprograma 2.3	Evitar el embarazo en adolescentes ( 2 por año )		-				-	-	-		-	-	-		-			-

Más progreso para Herrán





República de Colombia  
Departamento Norte de Santander  
Alcaldía Municipal Herrán  
NIT 800005292-9

**Prosperidad  
para todos**

**PLAN PLURIANUAL DE INVERSIONES 2012 - 2015**

		VALORES EN MILES DE PESOS																
		2012				2013				2014				2015				TOTAL
SECTOR DE COMPETENCIA	META DE PRODUCTO	REC. PROPIOS	SGP	REGALIAS	OTROS	REC. PROPIOS	SGP	REGALIAS	OTROS	REC. PROPIOS	SGP	REGALIAS	OTROS	REC. PROPIOS	SGP	REGALIAS	OTROS	
Subprograma 2.4	Mantener por debajo del 5% ( cero casos ) la morbilidad de casos de VIH/SIDA		-				-	-	-		-	-	-		-			-
Subprograma 2.5	Mantener la mortalidad materna en cero.		-				-	-	-		-	-	-		-			-
EJE VIVIENDA																		
Programa 1	Mejorar la habitabilidad en el municipio																	
Subprograma 1.1	Mejoramiento de 100 viviendas durante los 4 años en el municipio de Herrán para los niveles 1 y 2 del Sisben.		20.000		80.000		20.000	-	83.000		21.000	-	85.090		22.000		87.273	418.363
Subprograma 1.2	Adquisición de 1 lote para la construcción de vivienda de interés Social a partir del 2do. Año		-				100.000				-				-			100.000

Más progreso para Herrán

PLAN PLURIANUAL DE INVERSIONES 2012 - 2015																		
		VALORES EN MILES DE PESOS																
SECTOR DE COMPETENCIA	META DE PRODUCTO	2012				2013				2014				2015				TOTAL
		REC. PROPIOS	SGP	REGALIAS	OTROS	REC. PROPIOS	SGP	REGALIAS	OTROS	REC. PROPIOS	SGP	REGALIAS	OTROS	REC. PROPIOS	SGP	REGALIAS	OTROS	
Subprograma 1.3	Construir 100 Viviendas nuevas para familias pobres del municipio en Herrán en los 4 años de gobierno		30.000		470.000		50.000		450.000		100.000		400.000		100.000		400.000	2.000.000
<b>EJE VULNERABLES</b>	<b>GRUPOS</b>																	-
Programa 1	Disminuir la violencia intrafamiliar																	-
Subprograma 1.1	Realizar 6 Campaña anual de prevención de la violencia contra la niñez, la mujer y la familia		2.000				2.060	-	-		2.122	-	-		2.185			8.367
Programa 2	Apoyo a las madres cabeza de hogar																	-
Subprograma 2.1	1 Programa de atención a la mujer a cabeza de hogar durante los 4 años.		5.000				5.150	-	-		5.305	-	-		5.464			20.918
Programa 3	Atención integral al Adulto mayor																	-

Más progreso para Herrán

PLAN PLURIANUAL DE INVERSIONES 2012 - 2015																		
		VALORES EN MILES DE PESOS																
SECTOR DE COMPETENCIA	META DE PRODUCTO	2012				2013				2014				2015				TOTAL
		REC. PROPIOS	SGP	REGALIAS	OTROS	REC. PROPIOS	SGP	REGALIAS	OTROS	REC. PROPIOS	SGP	REGALIAS	OTROS	REC. PROPIOS	SGP	REGALIAS	OTROS	
Subprograma 3.1	1 Programa de atención integral a la tercera edad por año				60.000		-	-	61.800		-	-	63.654				65.564	251.018
Programa 4	Apoyo a los discapacitados																	-
Subprograma 4.1	Promocionar y garantizar los derechos humanos de 109 discapacitados por 4 años en el municipio.		3.000				3.090	-	-		3.183	-	-		3.278			12.551
<b>OBJETIVO ESTRATEGICO 3: Prestar más y mejores Servicios Públicos.</b>																		-
<b>EJE AGUA POTABLE Y SANEAMIENTO BASICO:</b>																		-
Programa 1	Mejorar la calidad del agua para el consumo humano																	-
Subprograma 1.1	Construcción de La PTAP, para el beneficio de población de Herrán para el						100.00				103.00				106.090			309.090

Más progreso para Herrán

PLAN PLURIANUAL DE INVERSIONES 2012 - 2015																		
		VALORES EN MILES DE PESOS																
SECTOR DE COMPETENCIA	META DE PRODUCTO	2012				2013				2014				2015				TOTAL
		REC. PROPIOS	SGP	REGALIAS	OTROS	REC. PROPIOS	SGP	REGALIAS	OTROS	REC. PROPIOS	SGP	REGALIAS	OTROS	REC. PROPIOS	SGP	REGALIAS	OTROS	
	2do año						0				0							
Subprograma 1.2	Tratamiento al 100% del agua que surte el acueducto municipal.		5.000				5.150				5.305				5.464		20.918	
Subprograma 1.3	Instalar de 2 macromedidores en la planta de tratamiento.		12.000						-								12.000	
Programa 2	Brindar cobertura total de los servicios de acueducto y alcantarillado.																-	
Subprograma 2.1	Mantenimiento y al 100% de las redes de Acueducto por año	10.000				10.300				10.609				10.927			41.836	
Subprograma 2.2	Mantenimiento al 100% de las redes de Alcantarillado por año		10.000				10.300				10.609			10.927			41.836	

Más progreso para Herrán

PLAN PLURIANUAL DE INVERSIONES 2012 - 2015																		
		VALORES EN MILES DE PESOS																
SECTOR DE COMPETENCIA	META DE PRODUCTO	2012				2013				2014				2015				TOTAL
		REC. PROPIOS	SGP	REGALIAS	OTROS	REC. PROPIOS	SGP	REGALIAS	OTROS	REC. PROPIOS	SGP	REGALIAS	OTROS	REC. PROPIOS	SGP	REGALIAS	OTROS	
Subprograma 2.3	Subsidiar el 100% de los usuarios de los servicios públicos, de acueducto, alcantarillado y aseo del nivel 1, 2 y 3 durante los 4 años.		41.849				43.104				44.398				45.730			175.081
Programa 3	Mejorar la prestación de los servicios públicos																	-
Subprograma 3.1	Optimización de 3 Acueductos Veredales, durante los 4 años		15.000				15.450				15.914				16.391			62.754
Subprograma 3.2	Transporte y disposición final 48 Ton. de residuos sólidos durante cada año.		25.000				25.750				26.523				27.318			104.591
Programa 4	Incrementar la cobertura de saneamiento básico																	-
Subprograma 4.1	Construcción de 100 Cocinas sin humo en la zona rural del mpio, en los 4 años.		6.000		24.000		6.000		24.900		7.000		24.827		7.000		25.782	125.509

Más progreso para Herrán

PLAN PLURIANUAL DE INVERSIONES 2012 - 2015																		
		VALORES EN MILES DE PESOS																
SECTOR DE COMPETENCIA	META DE PRODUCTO	2012				2013				2014				2015			TOTAL	
		REC. PROPIOS	SGP	REGALIAS	OTROS	REC. PROPIOS	SGP	REGALIAS	OTROS	REC. PROPIOS	SGP	REGALIAS	OTROS	REC. PROPIOS	SGP	REGALIAS		OTROS
Subprograma 4.2	Construcción de 24 unidades sanitarias con pozosépticoco en la zona rural del mpio, en los 4 años.		10.000		20.000		10.000		21.200		11.000		21.436		12.000		21.709	127.345
<b>EJE OTROS SERVICIOS DIFERENTES ACUEDUCTOS Y ALCANTARILLADO</b>																		-
Programa 1	Incrementar la prestación de servicios públicos								15.000				15'000					30'000
Subprograma 1.1	Canalización de aguas lluvias, negras y nacientes.																	-
Subprograma 1.2	Realizar el proyecto de electrificación para familias que carecen de este servicio en el sector rural		12.000						-				-				-	12.000

Más progreso para Herrán



PLAN PLURIANUAL DE INVERSIONES 2012 - 2015																		
		VALORES EN MILES DE PESOS																
SECTOR DE COMPETENCIA	META DE PRODUCTO	2012				2013				2014				2015				TOTAL
		REC. PROPIOS	SGP	REGALIAS	OTROS	REC. PROPIOS	SGP	REGALIAS	OTROS	REC. PROPIOS	SGP	REGALIAS	OTROS	REC. PROPIOS	SGP	REGALIAS	OTROS	
Subprograma 1.2	Apoyo para la realización de 4 proyectos productivos, en el municipio		15.000				15.450	-	-		15.914	-	-		16.391			62.754
Subprograma 1.3	Fortalecer 2 Asociaciones productivas en el municipio para beneficiar a la población de la zona rural a partir del 2do. Año					5.000	-	-		5.150	-	-		5.305				15.455
Programa 2	Mejorar la actividad productiva del municipio																	-
Subprograma 2.1	Realizar 1 programa de fomento del empleo en los 4 años		2.000				2.060				2.122				2.185			8.367
<b>EJE TURISMO</b>																		-
Programa	Fomento de la actividad turística																	-

Más progreso para Herrán



PLAN PLURIANUAL DE INVERSIONES 2012 - 2015																		
		VALORES EN MILES DE PESOS																
SECTOR DE COMPETENCIA	META DE PRODUCTO	2012				2013				2014				2015				TOTAL
		REC. PROPIOS	SGP	REGALIAS	OTROS	REC. PROPIOS	SGP	REGALIAS	OTROS	REC. PROPIOS	SGP	REGALIAS	OTROS	REC. PROPIOS	SGP	REGALIAS	OTROS	
Subprograma 1.1	Fomentar 1 programa de turismo, promocionando la parte arquitectónica, histórica y cultural del municipio, durante los 4 años.		1.000				1.030	-	-		1.061	-	-		1.093			4.184
<b>EJE PRODUCCIÓN ECONOMICA</b>																		-
Programa 1	Apoyar la realización de artesanías en el municipio.																	-
Subprograma 1.1	Realizar 1 capacitación en técnicas artesanales y evento de promoción por año, en el municipio para la población con esta vocación.	3.000				3.090				3.183				3.278				12.551
<b>EJE SUPERACION DE LA POBREZA</b>																		-
Programa 1	Ingreso para la prosperidad social																	-

Más progreso para Herrán

PLAN PLURIANUAL DE INVERSIONES 2012 - 2015																		
		VALORES EN MILES DE PESOS																
		2012				2013				2014				2015				TOTAL
SECTOR DE COMPETENCIA	META DE PRODUCTO	REC. PROPIOS	SGP	REGALIAS	OTROS	REC. PROPIOS	SGP	REGALIAS	OTROS	REC. PROPIOS	SGP	REGALIAS	OTROS	REC. PROPIOS	SGP	REGALIAS	OTROS	
Subprograma 1.1	Realizar 8 cursos de formación para el trabajo con el SENA en los 4 años		1.000				1.030				1.061				1.093			4.184
Subprograma 1.2	Puesta en marcha de 2 proyectos productivos presentados por la familias pobres o víctima del desplazamiento, durante los 4 años		2.000				2.060				2.122				2.185			8.367
Subprograma 1.3	Establecer un programa de empleabilidad a través de proyectos productivos y/o obras del municipio		500				515				530				546			2.092
<b>OBJETIVO ESTRATEGICO 5:</b> Fortalecer las capacidad Institucional del municipio generando unos mejores niveles de Gobernabilidad.																		-

Más progreso para Herrán

PLAN PLURIANUAL DE INVERSIONES 2012 - 2015																		
		VALORES EN MILES DE PESOS																
SECTOR DE COMPETENCIA	META DE PRODUCTO	2012				2013				2014				2015				TOTAL
		REC. PROPIOS	SGP	REGALIAS	OTROS	REC. PROPIOS	SGP	REGALIAS	OTROS	REC. PROPIOS	SGP	REGALIAS	OTROS	REC. PROPIOS	SGP	REGALIAS	OTROS	
<b>EJE DERECHOS HUMANOS</b>																		-
Programa 1	Difusión del tema de los derechos humanos																	-
Subprograma 1.1	Realizar 8 talleres en difusión de los derechos humanos y Derecho Internacional Humanitario en los 4 años para la comunidad en general en el mpio.		500				515	-	-		530	-	-		546			2.092
Subprograma 1.2	Implementar políticas de igualdad a las minorías o poblaciones vulnerables.(situación de calle, Mujeres cabeza de familia, adulto mayor, discapacitados y LGTBI). 2 talleres anuales a partir de 2013.					500				500				500				1.500

Más progreso para Herrán



República de Colombia  
Departamento Norte de Santander  
Alcaldía Municipal Herrán  
NIT 800005292-9

**Prosperidad  
para todos**

**PLAN PLURIANUAL DE INVERSIONES 2012 - 2015**

		VALORES EN MILES DE PESOS																
		2012				2013				2014				2015				TOTAL
SECTOR DE COMPETENCIA	META DE PRODUCTO	REC. PROPIOS	SGP	REGALIAS	OTROS	REC. PROPIOS	SGP	REGALIAS	OTROS	REC. PROPIOS	SGP	REGALIAS	OTROS	REC. PROPIOS	SGP	REGALIAS	OTROS	
Subprograma 1.3	Implementar políticas de lucha contra la corrupción, dos talleres anuales a partir del 2012.				500				500				500				500	
EJE FORTALECIMIENTO INSTITUCIONAL																		
Programa 1	Fortalecer la Capacidad Institucional de la Administración Municipal																-	
Subprograma 1.1	Fortalecer la Organización del Archivo General de municipio a partir del 1er año en la Alcaldía para mejorar la gestión municipal		8.000				40.000	-	-		8.000	-	-		8.000			64.000

Más progreso para Herrán

PLAN PLURIANUAL DE INVERSIONES 2012 - 2015																		
		VALORES EN MILES DE PESOS																
SECTOR DE COMPETENCIA	META DE PRODUCTO	2012				2013				2014				2015				TOTAL
		REC. PROPIOS	SGP	REGALIAS	OTROS	REC. PROPIOS	SGP	REGALIAS	OTROS	REC. PROPIOS	SGP	REGALIAS	OTROS	REC. PROPIOS	SGP	REGALIAS	OTROS	
Subprograma 1.2	Implementar el Banco de Programas y Proyectos a partir del 1er año en la Alcaldía para mejorar la gestión municipal				-		7.000											7.000
Subprograma 1.3	Implementar en un 80% el MECI		10.000				10.000				10.000				10.000			40.000
Subprograma 1.4	5 asesorías para el desarrollo eficiente de las competencias municipales por año		90.000				92.700	-	-		95.481	-	-		98.345			376.526
Subprograma 1.5	Actualizar el EOT		100.000										-					100.000
Subprograma 1.6	Realizar actualización catastral		15.000						-				-					15.000

Más progreso para Herrán

PLAN PLURIANUAL DE INVERSIONES 2012 - 2015																			
		VALORES EN MILES DE PESOS																	
SECTOR DE COMPETENCIA	META DE PRODUCTO	2012				2013				2014				2015				TOTAL	
		REC. PROPIOS	SGP	REGALIAS	OTROS	REC. PROPIOS	SGP	REGALIAS	OTROS	REC. PROPIOS	SGP	REGALIAS	OTROS	REC. PROPIOS	SGP	REGALIAS	OTROS		
Subprograma 1.7	Realización Sisben IV								-		30.000							30.000	
Subprograma 1.8	Realizar la estratificación de las fincas y viviendas dispersas de la zona rural.		30.000		20.000				-									-	50.000
<b>EJE LEGALIZACION DE PREDIOS</b>																			-
Programa 1	Disminuir la formalidad en la tenencia de la tierra																		-
Subprograma 1.1	Gestión como apoyo al programa de legalización de predios, rurales				-				-									-	-
<b>EJE JUSTICIA</b>																			-
Programa 1	Crear una ambiente de convivencia y seguridad ciudadana																		-

Más progreso para Herrán

PLAN PLURIANUAL DE INVERSIONES 2012 - 2015																			
		VALORES EN MILES DE PESOS																	
SECTOR DE COMPETENCIA	META DE PRODUCTO	2012				2013				2014				2015				TOTAL	
		REC. PROPIOS	SGP	REGALIAS	OTROS	REC. PROPIOS	SGP	REGALIAS	OTROS	REC. PROPIOS	SGP	REGALIAS	OTROS	REC. PROPIOS	SGP	REGALIAS	OTROS		
Subprograma 1.1	Construcción de la Nueva Estación de Policía del mpio de Herrán				500.000				500.000										1.000.000
Subprograma 1.2	Ejecutar el Plan de convivencia y seguridad ciudadana en el municipio, para mejorar la protección de sus habitantes, en los 4 años				35.000			-	36.050				-	37.132		38.245		38.245	184.672
Subprograma 1.3	Mantener en 0 la tasa de homicidio en el municipio cada año		-				-	-	-		-	-	-		-				-
Subprograma 1.4	Reducir a 0 en casos de casos de hurto en el municipio		-				-	-	-		-	-	-		-				-
Subprograma 1.5	Reducir en 1 caso de lesiones personales		-				-	-	-		-	-	-		-				-
Subprograma 1.6	Reducir a 8 casos de violencia intrafamiliar		-				-	-	-		-	-	-		-				-
<b>OBJETIVO ESTRATEGICO 6:</b>																			

Más progreso para Herrán

PLAN PLURIANUAL DE INVERSIONES 2012 - 2015																		
		VALORES EN MILES DE PESOS																
		2012				2013				2014				2015				TOTAL
SECTOR DE COMPETENCIA	META DE PRODUCTO	REC. PROPIOS	SGP	REGALIAS	OTROS	REC. PROPIOS	SGP	REGALIAS	OTROS	REC. PROPIOS	SGP	REGALIAS	OTROS	REC. PROPIOS	SGP	REGALIAS	OTROS	
	Realizar las obras de equipamiento necesarias para prestar un mejor servicio y mejorar las obras de Infraestructura existentes.																	-
<b>EJE EQUIPAMIENTO MUNICIPAL</b>																		-
Programa 1	Aumentar el equipamiento municipal																	-
Subprograma 1.1	Desarrollo de infraestructura de la Nueva Casa de la Cultura y la Biblioteca Publica				-		40.000				20.000							60.000
Subprograma 1.2	Adquisición de predio o inmueble para el funcionamiento del Nuevo Palacio municipal		70.000										-					70.000

Más progreso para Herrán



PLAN PLURIANUAL DE INVERSIONES 2012 - 2015																		
		VALORES EN MILES DE PESOS																
SECTOR DE COMPETENCIA	META DE PRODUCTO	2012				2013				2014				2015				TOTAL
		REC. PROPIOS	SGP	REGALIAS	OTROS	REC. PROPIOS	SGP	REGALIAS	OTROS	REC. PROPIOS	SGP	REGALIAS	OTROS	REC. PROPIOS	SGP	REGALIAS	OTROS	
Subprograma 1.3	Remodelación y mantenimiento del inmueble para el funcionamiento del Nuevo Palacio Municipal.				-		40.000										-	40.000
Subprograma 1.4	Realización del Proyecto para la construcción capilla cementerio municipio de Herrán		6.000														-	6.000
Subprograma 1.5	Construcción capilla cementerio municipio de Herrán, a partir del 2do. Año.				-		20.000				15.000				15.000			50.000
Subprograma 1.6	Construcción Hogar Grupal a partir del 2do. Año				-			10.000	30.000									40.000
Programa 2	Mantener en buen estado los bienes propiedad del municipio.																	-
Subprograma 2.1	Mantenimiento del Parque, zonas verdes, en la cabecera municipal cada año,		12.000				12.360	-			12.731	-	-		13.113			50.204

Más progreso para Herrán

**PLAN PLURIANUAL DE INVERSIONES 2012 - 2015**

-		VALORES EN MILES DE PESOS																
		2012				2013				2014				2015				TOTAL
SECTOR DE COMPETENCIA	META DE PRODUCTO	REC. PROPIOS	SGP	REGALIAS	OTROS	REC. PROPIOS	SGP	REGALIAS	OTROS	REC. PROPIOS	SGP	REGALIAS	OTROS	REC. PROPIOS	SGP	REGALIAS	OTROS	
<b>EJE VIAS</b>																		-
Programa 1	Mejorar el estado de las vías del municipio																	-
Subprograma 1.1	Adquirir 1 motoniveladora en el 2do año, para mantenimiento vías terciarias mejorando el acceso a los habitantes del sector rural.		-				100.000	20.000	380.000		-				-			500.000
Subprograma 1.2	Construcción 1 km de placa huella redes terciarias del municipio a partir del 2do año.		-				120.000				120.000				-			240.000
Subprograma 1.3	Reparación y mantenimiento de 2 Maquinas , para el mejoramiento de red vial municipal		20.000				20.600	-	-		21.218	-	-		21.855			83.673

Más progreso para Herrán

PLAN PLURIANUAL DE INVERSIONES 2012 - 2015																		
		VALORES EN MILES DE PESOS																
SECTOR DE COMPETENCIA	META DE PRODUCTO	2012				2013				2014				2015				TOTAL
		REC. PROPIOS	SGP	REGALIAS	OTROS	REC. PROPIOS	SGP	REGALIAS	OTROS	REC. PROPIOS	SGP	REGALIAS	OTROS	REC. PROPIOS	SGP	REGALIAS	OTROS	
Subprograma 1.4	Mantenimiento rutinario de 55.15 km en la superficie de rodadura de vías terciarias en el mpio en los 4 años		100.000				103.000	-	-		106.090	-	-		109.273			418.363
Subprograma 1.5	Construcción de 16 Obras de arte en las vías terciarias, durante los 4 años.		25.000				25.750	-	-		26.523	-	-		27.318			104.591
Programa 2	Incrementar el Número de vías terciarias																	-
Subprograma 2.1	Construir 7 km de vía terciaria (Honda Sur) y durante el 2do. año		-				15.000				15.450	-	-		15.914			46.364
Programa 3	Mejorar el estado de las vías del municipio																	-
Subprograma 3.1	Realización de estudios ambientales de la vía Herrán- Quebrada Grande		-				3.000				-				-			3.000

Más progreso para Herrán

PLAN PLURIANUAL DE INVERSIONES 2012 - 2015																		
		VALORES EN MILES DE PESOS																
SECTOR DE COMPETENCIA	META DE PRODUCTO	2012				2013				2014				2015				TOTAL
		REC. PROPIOS	SGP	REGALIAS	OTROS	REC. PROPIOS	SGP	REGALIAS	OTROS	REC. PROPIOS	SGP	REGALIAS	OTROS	REC. PROPIOS	SGP	REGALIAS	OTROS	
Subprograma 3.2	Gestión para la pavimentación y construcción de obras de arte de la Vía Secundaria, Herrán Ragonvalia-Ragonvalia Chinácota.		-				-	-	-		-	-	-		-			-
Subprograma 3.3	Construcción del puente internacional el Tabor.		-				50.000		150.000		50.000	-	156.000		51.000		161.180	618.180
Subprograma 3.4	Construcción y mantenimiento de 2 puentes vías terciarias ara la Zona Rural.		40.000				41.200	-	-		42.436	-	-		43.709			167.345
Subprograma 3.5	Construcción y mantenimiento de 3 Puentes Hamaca para la Zona Rural.		12.000				12.360	-	-		12.731	-	-		13.113			50.204
Programa 4	Mejorar la transitabilidad en la zona urbana																	-
Subprograma 4.1	Reconstrucción de 1500 ml de andenes, en la zona urbana		-				25.000				25.750	-	-		26.523			77.273



Más progreso para Herrán

PLAN PLURIANUAL DE INVERSIONES 2012 - 2015																		
		VALORES EN MILES DE PESOS																
SECTOR DE COMPETENCIA	META DE PRODUCTO	2012				2013				2014				2015				TOTAL
		REC. PROPIOS	SGP	REGALIAS	OTROS	REC. PROPIOS	SGP	REGALIAS	OTROS	REC. PROPIOS	SGP	REGALIAS	OTROS	REC. PROPIOS	SGP	REGALIAS	OTROS	
Subprograma 4.2	Reparación de 500 metros cuadrados de calles del municipio en los 4 años del municipio		10.000		10.000		10.000	-	10.600		10.000	-	11.218		21.855			83.673
Subprograma 4.3	Realización Nomenclatura vial y predial a 100% de la zona urbana en el 1er año		10.000				-	-	-		-	-	-		-			10.000
<b>OBJETIVO ESTRATEGICO 7. Incluir aquellos grupos que por su condición requieren apoyo para la inclusión social</b>																		-
<b>EJE SUPERACION DE LA POBREZA</b>																		-
Programa 1	Superación de la pobreza extrema.																	-
Subprograma 1.1	Apoyo para la ejecución del Plan Municipal para la superación de la Pobreza		5.000				5.150	-	-		5.305	-	-		5.464			20.918

**Más progreso para Herrán**

PLAN PLURIANUAL DE INVERSIONES 2012 - 2015																		
		VALORES EN MILES DE PESOS																
SECTOR DE COMPETENCIA	META DE PRODUCTO	2012				2013				2014				2015				TOTAL
		REC. PROPIOS	SGP	REGALIAS	OTROS	REC. PROPIOS	SGP	REGALIAS	OTROS	REC. PROPIOS	SGP	REGALIAS	OTROS	REC. PROPIOS	SGP	REGALIAS	OTROS	
	extrema. (Red Unidos)																	
Subprograma 1.2	Apoyar al programa Familias en Acción durante los 4 años para beneficiar a NNA del municipio		3.000				3.090	-	-		3.183	-	-		3.278			12.551
<b>EJE INTEGRAL Y REPARACIÓN A LAS VICTIMAS</b>																		-
Programa 1	Retorno y reubicación																	-
Subprograma 1.1	Establecer un programa de retorno y reubicación		1.000				1.030	-	-		1.061	-	-		1.093			4.184
Programa 2	Prevención y protección																	-

Más progreso para Herrán

	República de Colombia Departamento Norte de Santander Alcaldía Municipal Herrán NIT 800005292-9	
--	--	--

PLAN PLURIANUAL DE INVERSIONES 2012 - 2015																		
		VALORES EN MILES DE PESOS																
SECTOR DE COMPETENCIA	META DE PRODUCTO	2012				2013				2014				2015				TOTAL
		REC. PROPIOS	SGP	REGALIAS	OTROS	REC. PROPIOS	SGP	REGALIAS	OTROS	REC. PROPIOS	SGP	REGALIAS	OTROS	REC. PROPIOS	SGP	REGALIAS	OTROS	
Subprograma 2.1	Prevenir y atender a 50 familias vulnerables al desplazamiento en el mpio,		2.000				2.060	-	-		2.122	-	-		2.185			8.367
Programa 3	Asistencia Humanitaria																	-
Subprograma 3.1	Establecer 1 programa de Atención Humanitaria víctimas		2.000				5.000	-	-		5.150	-	-		5.305			17.455
Programa 4	Asistencia y atención																	-
Subprograma 4.1	Atención Integral básica para 34 familias víctimas de la violencia, en el municipio, durante los 4 años		2.000				8.000	-	-		8.240	-	-		8.487			26.727
Programa 5	Reparación Integral																	-

Más progreso para Herrán

PLAN PLURIANUAL DE INVERSIONES 2012 - 2015																		
		VALORES EN MILES DE PESOS																
SECTOR DE COMPETENCIA	META DE PRODUCTO	2012				2013				2014				2015				TOTAL
		REC. PROPIOS	SGP	REGALIAS	OTROS	REC. PROPIOS	SGP	REGALIAS	OTROS	REC. PROPIOS	SGP	REGALIAS	OTROS	REC. PROPIOS	SGP	REGALIAS	OTROS	
Subprograma 5.1	Gestión para la atención Integral para 34 familias víctimas de la violencia, en el municipio, durante los 4 años		2.000				8.000	-	-		8.240	-	-		8.487			26.727
<b>EJE NIÑOS, NIÑAS Y ADOLESCENCIA</b>																		-
Programa 1	Atención integral a Niños, Niñas y Adolescentes																	-
Subprograma 1.1	Atender a 100 niños de 0 a 5 años en el municipio, con la estrategia de 0 a siempre cada año		11.000				11.330	-	-		11.670	-	-		12.020			46.020
Subprograma 1.2	Aumentar a 80% la cobertura de vacunación en niños menores de 1 año en DPT y Triple Viral cada año		-				-	-	-		-	-	-		-			-

Más progreso para Herrán





República de Colombia  
Departamento Norte de Santander  
Alcaldía Municipal Herrán  
NIT 800005292-9

**Prosperidad  
para todos**

**PLAN PLURIANUAL DE INVERSIONES 2012 - 2015**

		VALORES EN MILES DE PESOS																
		2012				2013				2014				2015				TOTAL
SECTOR DE COMPETENCIA	META DE PRODUCTO	REC. PROPIOS	SGP	REGALIAS	OTROS	REC. PROPIOS	SGP	REGALIAS	OTROS	REC. PROPIOS	SGP	REGALIAS	OTROS	REC. PROPIOS	SGP	REGALIAS	OTROS	
Subprograma 1.3	Disminuir en un 20% las enfermedades prevalentes de la infancia (EDA-IRA) a un 20%		-				-	-	-		-	-	-		-			-
Subprograma 1.4	Disminuir en un 10% el índice de prevalencia de desnutrición en niños menores de 5 años		-				-	-	-		-	-	-		-			-
Subprograma 1.5	Aumentar el índice de lactancia materna exclusiva a un 50% hasta los 6 meses de edad.		-				-	-	-		-	-	-		-			-
Subprograma 1.6	Mantener en cero la mortalidad en menores de 5 años.		-				-	-	-		-	-	-		-			-
Subprograma 1.7	Aumentar en 60% la cobertura bruta en transición cada año		1.000				1.000	-	-		1.000	-	-		1.000			4.000
Subprograma 1.8	Aumentar a 60% la cobertura de vacunación en niños de 1 año		-				-	-	-		-	-	-		-			-

**Más progreso para Herrán**

PLAN PLURIANUAL DE INVERSIONES 2012 - 2015																		
		VALORES EN MILES DE PESOS																
SECTOR DE COMPETENCIA	META DE PRODUCTO	2012				2013				2014				2015				TOTAL
		REC. PROPIOS	SGP	REGALIAS	OTROS	REC. PROPIOS	SGP	REGALIAS	OTROS	REC. PROPIOS	SGP	REGALIAS	OTROS	REC. PROPIOS	SGP	REGALIAS	OTROS	
Subprograma 1.9	Aumentar a 60% la cobertura de vacunación en niños de 5 años		-				-	-	-		-	-	-		-			-
Subprograma 1.10	Atención integral a 300 NNA de 6 a 17 años, atendidos, cada año		5.000		3.000		5.000	-	3.240		5.000	-	3.487		5.000		3.742	33.469
Subprograma 1.11	Disminución 19 niños menores trabajando		500				515	-	-		530	-	-		546			2.092
Subprograma 1.12	1 Equipo Conformado, a partir del 1er año , para la Comisaría de Familia en atención integral de NNA		20.000				20.600	-	-		21.218	-	-		21.855			83.673
		42.000	1.818.349	20.000	1.811.000	45.680	2.417.479	60.000	2.589.560	47.365	2.214.894	30.000	1.729.119	46.856	2.118.921	30.000	1.638.580	9.002.723

Más progreso para Herrán