



CON MI ACCION...
ONZAGA GANA! 2012-2015

**PLAN DE DESARROLLO, SOCIAL- INTEGRAL SOSTENIBLE
PARA EL MUNICIPIO DE ONZAGA SANTANDER
CON MI ACCION... ONZAGA GANA!**



**JOSE DEL CARMEN HERNANDEZ ABRIL
ALCALDE**



**CON MI ACCION...
ONZAGA GANA! 2012-2015**

PRESENTACIÓN

Amigos Onzagueños,

Es grato para mi presentar al Concejo Municipal, consejo Territorial de Planeación, Corporación Ambiental y a la comunidad el Documento del Plan de Desarrollo: “Con mi Acción Onzaga Gana! 2012-2015”, el cual es el resultado de una serie de información básica municipal, institucional, análisis y proyección local para el cumplimiento metas del milenio y metas de los planes de desarrollo Nacional y Departamental en todos los sectores de inversión.

No solo es el cumplimiento de un programa de gobierno, sino de una serie de objetivos en pro del bienestar colectivo primando el bien de los más vulnerables, en tal sentido, la inversión en el ser humano ha sido y seguirá siendo el principal objetivo. De esta forma nos estamos preparando para emprender este importante viaje, a partir de realizar un gran esfuerzo como equipo comprometido, con la convicción de que con la ayuda de Dios, del Concejo Municipal, el Consejo Territorial de Planeación, el Gabinete Municipal, la ciudadanía y los demás actores institucionales lograremos las metas propuestas.

Este documento de permanente consulta y ajuste, durante esta vigencia administrativa será la bitácora de vuelo, el derrotero a seguir, por esta razón es importante la consulta interdisciplinaria y mejor aún hemos requerido al mejor consultor con el cual puede contar la administración municipal: La comunidad ONZAGUEÑA con quienes seguiremos trabajando sin desfallecer.

Luego de una amplia participación en más de (25) mesas; 8 de concertación ciudadana urbana, 12 de concertación ciudadana rural y 3 especializadas, para terminar con un proceso de socialización del Plan, donde podamos entender y consolidar todos los temas de inversión y desarrollo.

Comenzamos por configurar la estructura del Plan de Desarrollo, identificando las necesidades más sentidas del municipio de Onzaga, integrando esta realidad al contexto de políticas locales, regionales y nacionales, durante el proceso de formulación se han realizaron encuentros de forma sectorizada vinculando a todos los grupos: comunidad educativa, mujeres, juventudes, población con discapacidad, sectores económicos, a su vez representados en el Consejo Territorial de Planeación y el Concejo Municipal con quienes hemos estudiado más a fondo lo propuesto en cada uno de los Ejes temáticos y estratégicos del Plan.

Este instrumento de gestión para el desarrollo, se pone al servicio de todos con el propósito de poder construir ¡Con mi Acción y la de todos ustedes, un mejor escenario de participación para que el municipio de Onzaga Gane! en lo Social, económico, territorial, gobernabilidad con una verdadera visión de progreso.

JOSE DEL CARMEN HERNANDEZ ABRIL
Alcalde municipal de Onzaga-Santander
2012-2015



CON MI ACCION...
ONZAGA GANA! 2012-2015

GABINETE MUNICIPAL

JOSE DEL CARMEN HERNANDEZ ABRIL
ALCALDE MUNICIPAL

NOMBRE	PROFESION	CARGO
YOLANDA BOHORQUEZ GARCIA	ABOGADA	SECRETARIA DEL INTERIOR Y GOBIERNO
EFRAIN ARDILA VERGARA	ING.SISTEMAS Y ADMON	SECRETARIO DE SALUD Y PROTECCION SOCIAL
HUGO SERRANO CORDERO	ARQUITECTO	SECRETARIO DE PLANEACION E INFRAESTRUCTURA
YELITZA KATHERINE FLOREZ CARREÑO	INGENIERA FINANCIERA	SECRETARIA DE HACIENDA
LUIS EDUARDO ROJAS BARAJAS	ABOGADO	COMISARIO DE FAMILIA E INSPECTOR

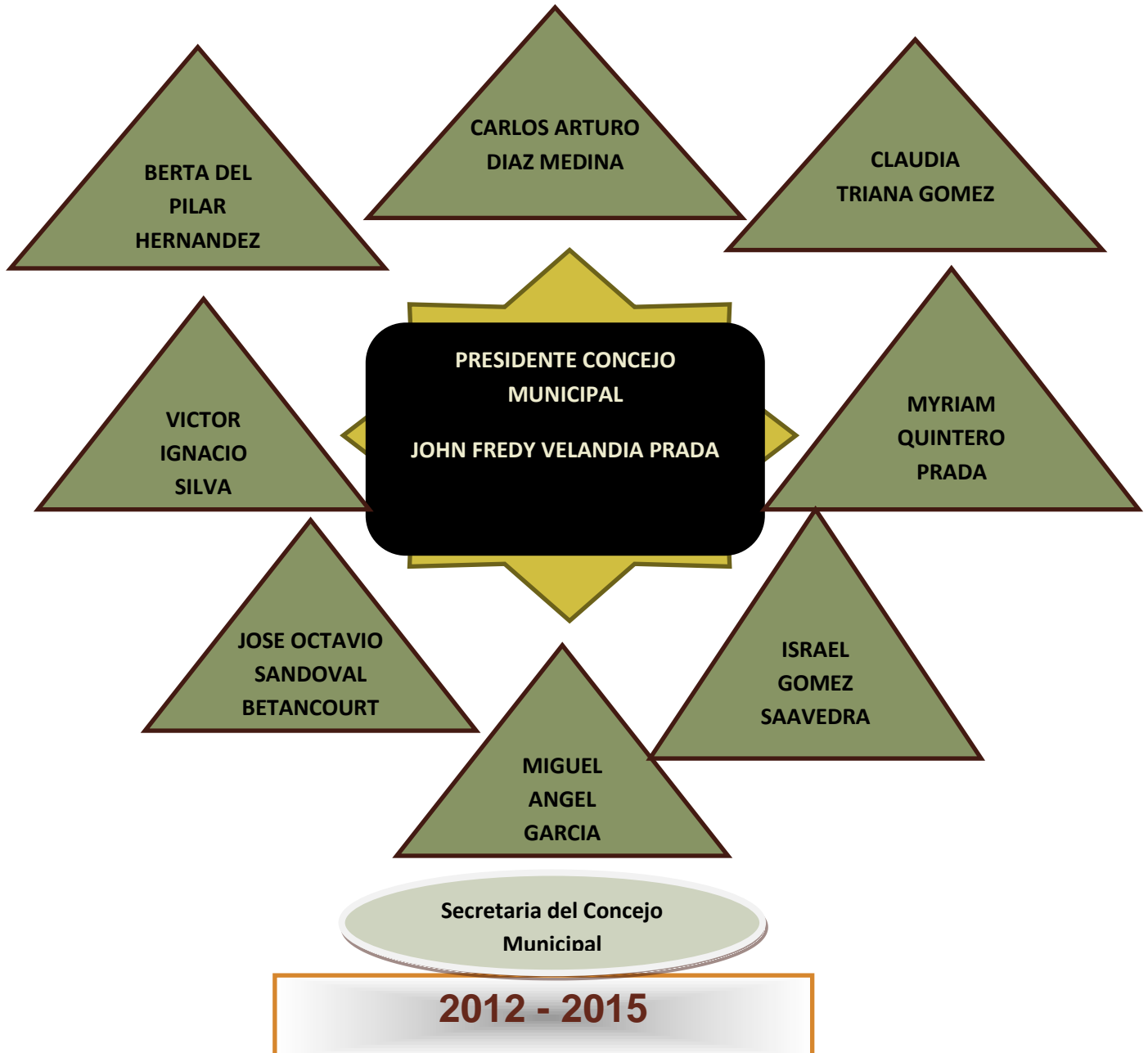
COMITÉ TECNICO

DIRECCION GENERAL	JOSE DEL CARMEN HERNANDEZ ABRIL Alcalde Municipal
COORDINADORA GENERAL	ADRIANA PORTILLA RAMIREZ Profesional en Arquitectura .Formulación de Proyectos
DIGITACION Y APOYO EN FORMULACION DEL PLAN	ENDER ALEXANDER DONNEYS BECERRA Aprendiz Sena Tecnólogo en Agua y Saneamiento
APOYO FINANCIERO	GLADYS PATRICIA GOMEZ ABRIL Ingeniera Financiera



CON MI ACCION...
ONZAGA GANA! 2012-2015

CONCEJO MUNICIPAL





CON MI ACCION...
ONZAGA GANA! 2012-2015

CONSEJO TERRITORIAL DE PLANEACION





CON MI ACCION...
ONZAGA GANA! 2012-2015

GRUPO ORIENTADOR

COORDINADORES SECTORIALES	NOMBRE
DIRECCION GENERAL	HUGO SERRANO CORDERO Secretario de Planeación
COORDINADOR DE DESARROLLO RURAL	JULIO ALEXANDER CACERES Director UMATA
COORDINADOR ELECTRIFICACION	HUGO SERRANO CORDERO Secretario de Planeación
COORDINADOR AGUA POTABLE Y SANEAMIENTO BASICO	EDINSON ENRIQUE CALA Inspector de Saneamiento Ambiental
COORDINADOR SECTOR EDUCACION	ANGEL ALONSO PELAYO OCHOA Director Inst. Educativa Santa Cruz
COORDINADOR SECTOR SALUD	EFRAIN ARDILA VERGARA Secretario de Salud y Protección Social
COORDINADOR SECTOR TURISMO Y CULTURA	LUIS HERNANDO PEÑALOZA
COORDINADOR SECTOR AMBIENTAL	LEONOR MEJIA SIERRA
COORDINADOR SECTOR VIVIENDA	HUGO SERRANO CORDERO Secretario de Planeación
COORDINADOR POBLACION VULNERABLE	BEATRIZ ELENA MARIÑO M. Apoyo a la Gestión en Planeación
COORDINADOR INFRAESTRUCTURA VIAL	HUGO SERRANO CORDERO Secretario de Planeación



CON MI ACCION...
ONZAGA GANA! 2012-2015

PRESIDENTES JUNTAS DE ACCION COMUNAL	
NOMBRE	VEREDA
ELOY LIZARAZO GARCIA	AMARILLALES
HECTOR ZAMBRANO	TINAVITA
ISNARDO SILVA	RAMAL
MESIAS DIAZ	LOS PINOS
CECILIA PARRA PITA	SANTA ROSALIA
JOSE ARTURO OCHOA CORZO	SAN LUIS
LUIS MARIA PARRA PITA	PADUA
ISRAEL GOMEZ	MOMPA IZQUIERDA
TIBERIO VERGARA	LOMA DE PADUA
JOSE ARTURO CACERES	GUAYABAL
CARLOS ZIZA	CALLEJONES
MARIA ESTRELLA VALDERRAMA	LOMA GRANDE
ROBERTO MARTINEZ	VEGAS
ELVIRA DULCEY	SANTA INES
DIEGO MAYORGA	SANTA CRUZ
MARIA ESTRELLA CACERES	BOQUERON
MARIO PINEDA DURAN	LA MESA
LUIS FERNANDO QUINTERO	GAVIOTAS
EXPEDITO SANDOVAL	SABANETA
FELIX JOAQUIN ARCHILA	SIANOGA
SOLON SANDOVAL LOPEZ	CORTADERAS
SIMON AMAYA QUINTERO	EL CARMEN
HERNANDO DE JESUS APONTE	SUSA
JUAN PACOMIO APARICIO	SANTA FE
GERARDO GARCIA TORRES	ALTAMIRA
PLUTARCO QUINTERO GARCIA	SIACHIA
LUIS ENRIQUE ALVAREZ	LLANADAS
JOSE MARIA MAYORGA	CORTADERAS BAJO
NELSON PAREDES PINEDA	TOMBITA
JOSE SANTOS MALDONADO	PEÑON
RIGOBERTO SANDOVAL	CHAGUACA
LUIS ALFONSO BAEZ TRIANA	GANIVITA
LUCAS NAVAS MACHUCA	TIERRA AZUL
JOAQUIN APARICIO RAMIREZ	CENTRO
ROSALBA MERIDA PATIÑO	EL UVAL
EXPEDITO RANGEL	EL RINCON



CON MI ACCION...
ONZAGA GANA! 2012-2015

CAPITULO I

COMPONENTE PARTICIPATIVO Y DIAGNOSTICO COMUNITARIO DEL PLAN DE DESARROLLO CON MI ACCION ONZAGA... GANA! 2012-2015

07

FEBRERO

2012

CONCERTACION COMUNIDAD VILLAS DE ONZAGA

Se realizo el proceso de Diagnostico de este sector con el fin de encontrar falencias , problemas y necesidades que se encontraron en esta comunidad.

DIAGNOSTICO PLAN DE DESARROLLO 2012 - 2015
"CON MI ACCIÓN ONZAGA GANA"

Descripción del proceso de convocatoria realizado por Sectores de Inversión en todo el territorio municipal.



CON MI ACCION...
ONZAGA GANA! 2012-2015

02

FEBRERO

2012



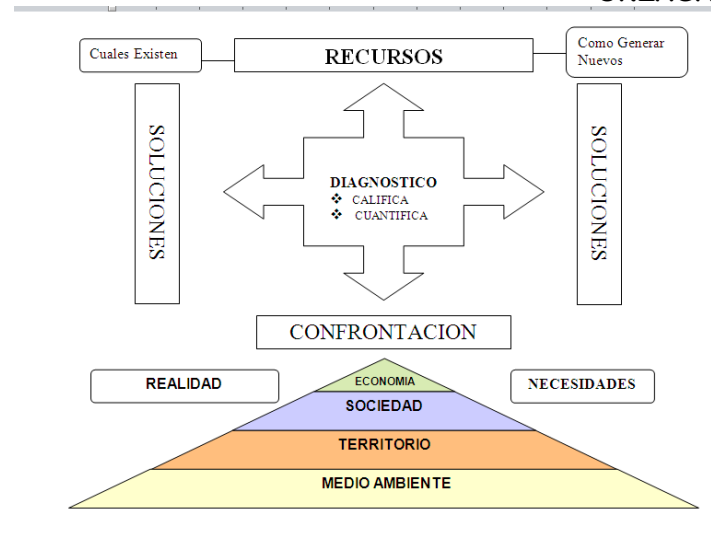
CONCERTACION Y DIAGNOSTICO J.A.C - COMUNIDAD

Diagnostico y Problemática de la Situación Económica, Social, Administrativa, Financiera, Sectorial y territorial de los Diferentes Sectores Rurales.

DIAGNOSTICO PLAN DE DESARROLLO 2012 - 2015
"CON MI ACCIÓN ONZAGA GANA"



CON MI ACCION...
ONZAGA GANA! 2012-2015



1.1. DESCRIPCION DEL PROCESO Y SU METODOLOGIA:

Para efectos de Planificación se incorpora como paso inicial tener un respectivo Diagnostico, ya que es necesario tener en cuenta que el municipio es un Complejo que involucra sectores **SOCIALES, ECONOMICO, JURIDICO-POLITICO, ADMINISTRATIVO, TERRITORIO**. Partiendo que se ven manifestaciones de diversa índole, como la Cultura, la religión, la Política y en general la Organización Social, determinantes de un espacio social complejo. La elaboración del Plan de Desarrollo “**CON MI ACCION ONZAGA GANA**” opto por asimilar el proceso de Investigación con la Participación Activa de la Comunidad método que contempla los elementos referidos en la gestión pública, planeación y desarrollo del Municipio. Además aparece con gran fuerza las decisiones de Política Macroeconómica y Política Nacional.

1.2. EL DIAGNOSTICO:

Instrumento básico de Planeación implica un examen de la realidad actual y de su proyección futura y evaluación permanente paso a paso del Plan. Entonces dando prioridad a diferentes sectores de Inversión del Municipio, con la participación de los Presidentes de J.A.C. donde se les brindo una capacitación previa de cómo abordar la realidad en sus diversos componentes conjugando la cuantificación y la cualificación o caracterización de esa realidad, donde se ubicó bajo un criterio dinámico **REALIDAD-NECESIDADES-RECURSOS**, no se queda solo en nivel de Inventario o de conteo de lo que existe hoy; avanza hacia el Que y El Cómo crear nuevos recursos, la prevención de otras necesidades y como modificar esa realidad.



1.3. ARBOL DE PROBLEMAS Y SECTORES DE TRABAJO:

Asociada a la identificación de la problemática por funciones básicas.; este proceso en ocasiones se denomina análisis de situación. A pesar de parecer fácil, este paso de hecho es a menudo muy difícil y con frecuencia se omite. Las interpretaciones individuales (que pueden no ser muy distintas) deben compartirse y analizarse. Las personas deben estar preparadas para impugnar el punto de vista de otros y para que se les cuestione el propio. El objetivo debe ser el de provocar una definición que satisfaga al grupo en su totalidad y que refleje el mejor conocimiento disponible en ese momento.

1.3.1. Identificación de causas:

Un problema puede tener varias causas posibles, tanto inmediatas como subyacentes, directas o indirectas. Este análisis es vital, dado que normalmente se deben diseñar las soluciones con respecto a la causalidad, no a los síntomas o problemas mismos.

Puede ser posible identificar en esta etapa las principales barreras que pueden frustrar cualquier intento de resolver las dificultades.

Se tomará conciencia de las barreras e influencias menos tangibles, tales como corrupción institucional, voluntad política o normas culturales. Se las deberá definir, dado que pueden tener importantes repercusiones en las actividades del proyecto (o factores externos).

Se necesita evaluar la efectividad general del instrumento considerando la forma en que probablemente promueva el cambio deseado en términos de superar las causas del problema sin introducir otros problemas nuevos.

1.3.2. Selección de variables e indicadores

Es la selección e inclusión de variables e indicadores relevantes a la problemática. Las variables que determinan cada subsistema deben ser dimensionadas de acuerdo con el nivel de resolución del estudio y su espacialidad.

Las variables e indicadores deben ser compatibles con los indicadores mínimos definidos por la legislación para el seguimiento, evaluación y control del estado de los recursos naturales y del ambiente. Asimismo, las corporaciones deben definir indicadores que permitan monitorear el nivel de avance y cumplimiento de los objetivos y metas establecidas en las líneas estratégicas



CON MI ACCION...
ONZAGA GANA! 2012-2015

CAPITULO 2

COMPONENTE INFORMACION GENERAL DEL MUNICIPIO DE ONZAGA

2.1. RESEÑA HISTÓRICA

Onzaga fue fundada en 1602 por el Cacique Hunzaá jefe de la tribu GUANE asentada en la zona, el cual era un guerrero protector, defensor de las injusticias y artesano por naturaleza herencia adquirida por cada uno de los onzagueños y reflejada en su temple, el nombre del municipio es un homenaje al cacique HUNZAA u HONZAA el cual al realizarse la traducción al español es “ONZAGA”, donde se vivía en armonía y en proceso de convivencia pacífica

Posteriormente en 1697 llegaron los colonos españoles, acompañados de misioneros Dominicanos los cuales realizaron la conquista y evangelización con los indígenas nativos y fundaron el caserío de “Susa” este proceso hasta, En 1714 a causa de la epidemia de viruela los pobladores abandonaron Susa y formaron un caserío al que llamaron Pueblo Viejo el cual fue abandonado rápidamente por falta de agua.

En 1777 Don Nicolás López y Doña Teresa de Urdo (Colonos Españoles), regalaron la meseta del Cucharal para que los pobladores de Pueblo Viejo se trasladen allí y así nació la actual población de Onzaga. Otros consideran que la fecha de fundación fue en 1779. Según datos de ancestros o por tradición oral.

En 1840, un incendio en la CALLE REAL ocasionado durante la quema de pólvora en una de sus festividades, destruyó gran parte de la población con estructura de techo de paja, lo cual originó cambios en el ornato público y en la infraestructura del pueblo.

Onzaga fue objeto de un hecho importante que marcó la historia como lo fue en la época de los primeros gritos de independencia de los comuneros, la detención del héroe de la Revolución Comunera, el charaleño JOSÉ ANTONIO GALÁN, quien fue delatado por un aborigen; y posteriormente detenido y ajusticiado al respecto existen dos versiones sobre el sitio donde fue tomado preso; hay quienes afirman que fue capturado en el sitio denominado el Boquerón o cruce de caminos, en la vía que conduce a Padua y otros que es un cruce de caminos en la vía a Susa y detenido en los calabozos de la hoy alcaldía municipal y entregado posteriormente a las tropas españolas.



CON MI ACCION...
ONZAGA GANA! 2012-2015

2.2. GENERALIDADES

Tabla 1 Generalidades del municipio de Onzaga

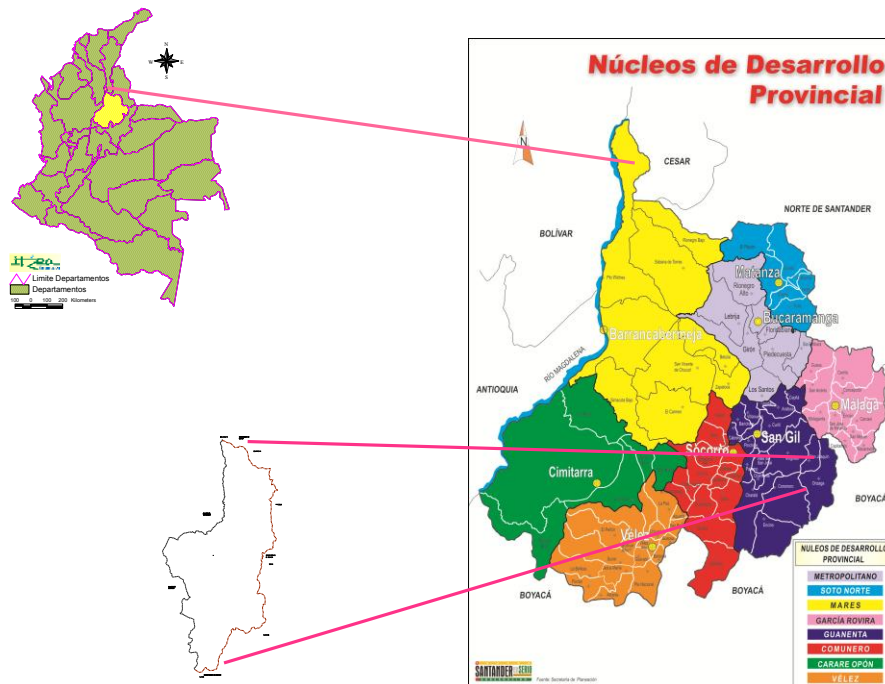
MUNICIPIO DE ONZAGA	DATOS
FECHA DE FUNDACIÓN	1777: Fundada en la meseta de Cubaral en terrenos cedidos por Nicolás López y Teresa Urdos
UBICACIÓN GEOGRÁFICA	Ubicado en la zona sur oriente del departamento de Santander, en el Núcleo de Desarrollo Provincial Guanentá. Está ubicado 06° 20' 50" de Latitud Norte y 72° 49' 14" de longitud Oeste.
DISTANCIA A LA CAPITAL BUCARAMANGA	177 Km. Vía nacional en rodadura de tierra hasta el municipio de San Gil; sitio de intersección con la vía nacional, que une a San Gil con Bucaramanga y Bogotá.
ALTURA SOBRE EL NIVEL DEL MAR	Promedio: 1.950 msnm. Su altitud varía desde los 900 msnm a orillas del río Chicamocha, hasta los 3800 msnm en el páramo de Guina.
PRECIPITACIÓN ANUAL	MEDIA 1.810 mm.
TEMPERATURA MÁX Y MÍN	Mínima: 8° C Máxima: 24° C R. Promedio: 16° C Cabecera Municipal: 17,5° C.
BRILLO SOLAR	900 y 1500 horas/año de brillo solar.
PISOS TÉRMICOS (CLIMA)	Cálido, Templado, Frío y Páramo bajo y alto
EXTENSIÓN –ÁREA	483,87 km. Perímetro Urbano: 32 Has.
AREA DE EXPANSIÓN	10 Hectáreas
LÍMITES TERRITORIALES	Geográficamente limita por el norte con Molagavita, por el este y el sur con el departamento de Boyacá con los municipios de Soatá, Covarachía, Susacon, Sátiva y Tutasá y por el Oeste con Coromoro y San Joaquín
DIVISIÓN POLÍTICA	14 veredas, 33 Sectores, 3 Centros Poblados y el casco Urbano
CATEGORÍA	Sexta.
SUBREGIÓN	Existen 2 subregiones: San Joaquín, Mogotes, San Gil. Y Covarachía, Belén, Susacón, Soatá, la conformación de estas subregiones obedece a criterios de vecindad, comercialización de productos agropecuarios y manufacturas del fique, el suministro de agua y nexos históricos
HIDROGRAFÍA	Su hidrografía pertenece a la cuenca del río Chicamocha; los ríos existentes son: Onzaga, Susa, Chaguacá y las Quebradas: Los naranjos, El Balcón, Peña Brava, Vegas, La Pitás, Los Micos, Tierra Azul, Ramal, Cortaderas, Siachía y Panamá entre otras.
FALLAS	Falla de Bucaramanga, Falla de Onzaga o Boyacá, Falla de Chaguacá y Sinclinal ubicado en los puntos geográficos sobre



CON MI ACCION...
ONZAGA GANA! 2012-2015

	la Loma Las Cruces, Loma Tasajera, Chimbuga y Cuchilla los Alcaparros.
VÍAS DE ACCESO	Por la vía Bucaramanga- San Gil (97Km); San Gil – Mogotes – San Joaquín – Onzaga (82 Km); Duitama (Dpto de Boyacá) - Onzaga
SUELOS	Suelos bastante pendientes y de baja fertilidad. Las actividades agropecuarias son bastante limitadas, poco competitivas y de difícil manejo. Suelos de alta potencialidad a remoción
RELIGIÓN	Se profesa la religión Católica
MINERÍA	Piedra caliza, arcillas, arena y carbón.
PRINCIPALES PRODUCTOS AGRÍCOLAS	En orden, según área cultivada: Fique, maíz, yuca, fríjol, caña panelera, papa, mora, cebada, tabaco, plátano, frutales varios, café, apio y tabaco.
PRODUCCIÓN PECUARIA	Ganadería bovina de doble propósito, caprinos, ovinos, porcinos, equinos, aves de corral y pequeñas explotaciones de truchas.
POBLACIÓN	Total: 5.527 habitantes (Urbana: 1.1160 hab. y Rural: 4.367 hab.)

2.3. UBICACIÓN Y LOCALIZACIÓN GEOGRÁFICA



Fuente: Presentación Núcleos de Desarrollo Provincial, Secretaría de Planeación Departamental



CON MI ACCION...
ONZAGA GANA! 2012-2015

2.3.1 DONDE ESTA UBICADO EL MUNICIPIO DE ONZAGA

El Municipio de Onzaga se encuentra localizado geográficamente a 06° 20' 50" de Latitud Norte y 72° 49' 14" de longitud Oeste del Meridiano de Greenwich; se localiza en la zona sur oriente del Departamento de Santander, ubicado en el corredor denominado de Producción hídrica y de alimentos, en la zona oriental del Núcleo de Desarrollo Provincial Guanentá, conformado por los municipios de Aratoca, Barichara, Cabrera, Cepitá, Cromoro, Curití, Charalá, Encino, Jordán, Mogotes, Ocamonte, **Onzaga**, Páramo, Pinchote, San Gil, San Joaquín, Valle de San José y Villanueva.

El municipio de Onzaga se encuentra ubicado en la zona sur oriente del departamento de Santander, sobre la cordillera Oriental de los Andes y en la cuenca media del Río Chicamocha; por su ubicación geográfica presenta una topografía variable, con alturas entre 900 hasta 3.600 msnm dando lugar a diversos climas en las diferentes regiones de su territorio; por ello se pueden encontrar pisos térmicos que van desde el cálido con alturas desde los 900 metros sobre el nivel del mar y temperaturas promedio superiores a 24° C, hasta el páramo alto con alturas alrededor de los 3.600 metros sobre el nivel del mar y temperaturas inferiores a 12° C, su pluviosidad varía desde 500 mm./año en el norte, a orillas del Chicamocha y hasta 3000 mm./año en la zona sur o páramo de Guantiva, para un promedio de precipitación multianual de 1.216 mm. al año

2.3.2 COMO SE LLEGA AL MUNICIPIO DE ONZAGA

El principal acceso desde la capital del departamento de Santander se realiza por la vía Bucaramanga- San Gil (97Km); San Gil – Mogotes – San Joaquín – Onzaga, desde San Gil solo a 3 horas de recorrido, donde es posible disfrutar de hermosos paisajes y diversos climas. Como vía alterna está el acceso por el departamento de Boyacá es por la carretera Troncal del Norte que viene de Bogotá – Duitama – Susacón – Málaga – Cúcuta. En la zona rural de Susacón existe un punto denominado escuela Santa Rosita, a donde llega la carretera que viene de Onzaga por la quebrada Chaguacá a una distancia de 36 Km del casco Urbano, 32 Km en el municipio de Onzaga y 4 Km en Susacón. Esta carretera comunica a Onzaga con Bogotá. Existe otra carretera alterna de carácter municipal que saliendo de Onzaga a Susa, recorre 36 Km en Santander y pasa a un sitio denominado la Capilla en Boyacá en la Misma troncal del Norte.

2.4 . DIVISIÓN POLÍTICO ADMINISTRATIVA

Onzaga está conformado por la Cabecera municipal, 14 veredas, 33 sectores y 3 centros poblados.

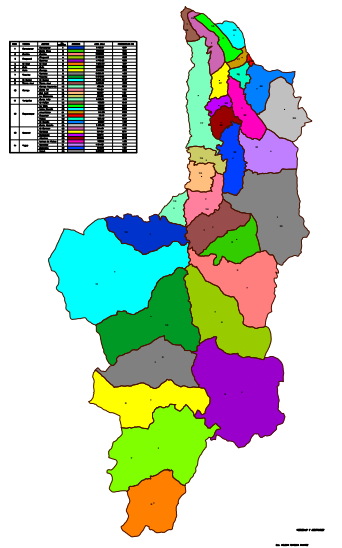
- **La Cabecera Municipal** tiene un área de 32 Has., está conformado por 472 predios y 11 barrios o sectores (Divino Niño, La Inmaculada, Díaz Quijano. José Joaquín Flórez,



CON MI ACCION...
ONZAGA GANA! 2012-2015

Familia de Nazareth, Jorge Gregorio Rueda, Villas de Onzaga, Los Fiques, Las Camelias, Sagrado Corazón, Reina de la Paz y Dividivis).

- **El Sector Rural** tiene una extensión de 48.387 hectáreas, está conformado por **14 veredas** (Cortaderas, Siachía, Chaguaca, Uval, Susa, Hato, Tinavita, Ramal, Tierra Azul, Mompas, Yariguies, Macanal, Caguanoque y Vegas de Padua), definidas e identificadas en la carta catastral rural del Instituto Geográfico Agustín Codazzi, IGAC, **33 Sectores:** (Susa, Sianoga, Tombita, Tinavita, El Ramal, Tierra Azul, Momp Izquierda, Santa Fe, San Luis, La Esperanza, Santa Ines, Callejones, Altamira, Gaviotas, El Carmen, El Peñón, La Mesa, Guayabal, Amarillales, Loma Grande, El Rincon, Padua, Sabaneta, Llanadas, Santa Rosalía, Vegas, Boquerón, Cortaderas, Santa Cruz, Siachía, Chaguacá, Ganivita y Uval). En el sector rural existen 1.267 viviendas y 3107 predios rurales.
- **3 Centros Poblados:** Susa, Padua y el Carmen los cuales tienen una extensión de 6 Has.



Fuente: Esquema de Ordenamiento Territorial Onzaga 2002

MAPA 2. División Político Administrativa

2.5. CARACTERISTICAS MORFOLOGIAS Y AMBIENTALES

En el municipio de Onzaga existen rasgos estructurales bien definidos por la morfología que generan sus escarpes entre los que se encuentran la **Falla de Bucaramanga**, la cual



**CON MI ACCION...
ONZAGA GANA! 2012-2015**

atraviesa algunos puntos geográficos ubicados en el trazo de la falla de Sur a Norte del municipio como son El Boquerón, Portachuelo, La aguada, las Vegas, El Aliñadero, Llano Grande y toda la Quebrada Los micos hasta desembocar en el río Chicamocha. La **Falla de Onzaga o Boyacá** es satélite a la Falla de Bucaramanga. Atraviesa el Municipio de Sur a Norte, por el Sector occidental pasando su trazo por el casco urbano de Onzaga. La **Falla de Chaguacá**, hacia el norte se conjuga con la falla de Onzaga y hacia el sur su identificación dentro del macizo de la floresta es difícil. Además se presenta **Un Sinclinal** en la región meridional del Municipio de Onzaga.

La hidrografía del municipio pertenece a la cuenca del río Chicamocha, siendo el río Onzaga la principal fuente que recorre el municipio, y la quebrada Los Micos, Q. Monra, en el Corregimiento de Padua. El río Onzaga se forma en el área del Casco Urbano de la unión de los ríos Chaguacá, el río Susa, y la las Quebradas Siachía; de esta quebrada hacia abajo, en un recorrido de aproximadamente 25 Km. formando límite con el Municipio de San Joaquín en 14 Km, recibe las Quebradas Tierra Azul, Ramal, Cortaderas, y Panamá entre otras.

En Onzaga se destacan los ecosistemas estratégicos de páramo con un área aproximada de 12.120Has., en los sectores de Chaguacá y Morro Pardo en límites con el municipio de Coromoro y el Departamento de Boyacá, donde predominan temperaturas ente 6 y 12° C., alturas entre 3.000 y 4.000 msnm y precipitaciones entre 500 – 2.000 mm./año; los Ecosistemas Secos de las estribaciones de la cordillera para llegar al Cañón del Chicamocha, en los sectores de los centros poblados de Padua y El Carmen, que comprende un área de 4.462 Has., con temperaturas entre 18 y 24° C, alturas entre 1.000 y 2.000 msnm y precipitaciones entre 1.000 y 2.000 mm. /año. Con especies de fauna y flora asociadas al ecosistema. Además se destacan los paramos en las veredas de Siachia, limites con Soata, Susacon, Sativa, Tutasa, Morro Pardo limita con el municipio de Coromoro, San Joaquin y Mogotes.

2.6 USOS DEL SUELO

2.6.1. Suelos de Protección: 19.578 has., equivalentes al 40.45% del área total (48.387 has), En el municipio de Onzaga se consideran como suelos de protección las siguientes áreas:

1. Áreas comprendidas en los nacimientos de agua: como áreas periféricas a nacimientos, causes de quebradas, arroyos y lagunas, correspondientes a 2.826 Has de 900 nacimientos, de las cuales el 50% están desprotegidas; 3.312 Has de rondas de ríos y quebradas, de las cuales el 40% (1.325 has) están desprotegidas. Subtotal: 6.138 Has



**CON MI ACCION...
ONZAGA GANA! 2012-2015**

2. Áreas de acuíferos subterráneos: Comprende las áreas de infiltración, circulación o tránsito de aguas entre superficie y subsuelo, que corresponden por ahora a 15200 Has a alturas mayores de 3.000 m s n m, correspondiente a formaciones vegetales, selva andina alta, transición de Sub Páramo a páramo propiamente dicho. Aquí se localiza un 40% de las áreas del punto 1°. Subtotal: $15.200 - 2.460 = 12.540$ Has.

3. Los causes de las quebradas que abastecen los acueductos: urbano y veredales. La Resolución 01756 de 1999 de la C.A.S. Art 5º, exige restaurar, administrar y manejar las Microcuencas abastecedoras de Acueductos.

4. Las 900 has de las zonas de remoción.

Estas zonas deben ser declaradas de importancia ambiental e interés público por estar situadas en ecosistemas estratégicos, y las comunidades asentadas directamente en esta área se deben vincular a las actividades de conservación.

2.6.2 Suelo Urbano: Corresponde el área del suelo dotadas de servicios públicos domiciliarios de acueducto, alcantarillado y energía e infraestructura vial que posibilitan su urbanización y edificación, que constituyen el perímetro de servicios públicos. En el municipio de ONZAGA hay 2: **La cabecera municipal**, o área urbana de aproximadamente 32 hectáreas está conformado por 26 manzanas, divididas en tres sectores bien diferenciados: El sector central, de uso mixto, el sector residencial y el sector de lotes para construcción. El área de **tres los centros poblados** que tienen un área aproximada de 6 has. Distribuidas así: El Carmen 1.5 has, Padua 2.5 has. Y Susa 2 has, con concentraciones rurales de viviendas que les debe dar un tratamiento especial, pues las posibilidades de expansión, por las características de los terrenos son mínimas, en Padua y El Carmen, siendo un poco más opcionales en la zona de Susa.

2.6.3. Suelo de Expansión: Se define como la franja de terreno que marca la transición entre el área urbana y el área rural. La determinación de este suelo se ajustará a las previsiones de crecimiento y a la posibilidad de dotación con infraestructura para el sistema vial de transporte de servicios públicos domiciliarios, áreas libres y parques y equipamientos colectivos de interés público o social. Corresponde aproximadamente a 10 has. del territorio municipal, que se habilitarán para el uso urbano, contiguas al perímetro urbano.

Forman parte de este suelo las siguientes áreas:

Área 1. Los lote situados en el sector la Plazuela y Piscina entre la Quebrada Siachía y el río Onzaga al lado y lado de la carretera que comunica con la finca Balsamar o el Molino, antiguo camino real a San Joaquín y a El Boquerón, algunas áreas de propiedad de las Hermanas Saavedra Sandoval.

Área 2. Lote de la finca Cabrera de propiedad de Alicia Archila, Salida suroriental para el



**CON MI ACCION...
ONZAGA GANA! 2012-2015**

Boquerón o carrera 1°, después de cruzar el puente sobre el río Chaguacá y sucesión de Familia Ardila Barón.

Área 3. Los lotes aledaños a la Piscina, entre la carretera al Boquerón y la Quebrada Siachía, que tengan la suficiente altura para que no ofrezcan peligro de inundación.

2.6.4. Suelo Rural: Corresponde a 48.345 has, que serán destinadas al desarrollo de actividades agrícolas, pecuarias, forestales y de explotación de los recursos naturales. Forman parte de este suelo todas aquellas zonas diferentes al suelo urbano y de expansión urbana, y protección.

CAPITULO 3 COMPONENTE ESTRUCTURAL PLAN DE DESARROLLO CON MI ACCION...ONZAGA GANA!

3.1. PLAN GENERAL Y ESTRATÉGICO: El municipio de Onzaga busca durante el cuatrienio 2012-2015, contribuir a la Visión, con el compromiso riguroso en la misión donde administración municipal y población son los protagonistas para ofrecer y disfrutar los mejores bienes-servicios y con ellos alcanzar resultados de impacto positivo a favor de la ciudadanía y el territorio. Para ello; los valores, principios, políticas y enfoques que considera el plan estratégico serán los fundamentos que regulan la gestión del Plan concebido en cuatro (4) ejes: (3) estructurantes y uno (1) regional de carácter transversal para alcanzar mayores beneficios del orden local y nacional.

Cada uno de los ejes contiene programas, subprogramas y macro proyectos estratégicos; el detalle de los proyectos como unidades mínimas que contribuyen al cumplimiento del Plan se incorporan durante la ejecución del Plan en cada uno de los 4 Planes de Acción a implementar.

Para enfocar la gestión del Plan **“Con mi acción Onzaga GANA!** ; Cada uno de los ejes, programas, subprogramas y macro proyectos consideran los objetivos, estrategias para alcanzarlos, indicadores base, metas de producto y metas de resultado que faciliten a la gestión de los próximos 4 años, hacer un monitoreo, evaluación y ajuste al cumplimiento de lo propuesto siempre en busca de mejores resultados a favor de la población y el territorio Onzagueño.



CON MI ACCION...
ONZAGA GANA! 2012-2015

3.1.1 VISIÓN:

En el año 2021 **ONZAGA** se proyecta como **Polo de integración SUB REGIONAL, territorio Hídrico – pueblo Universitario para la investigación agropecuaria, organizado como canal de desarrollo y comunicación entre los departamentos de Santander y Boyacá; preparado para asumir los retos de la actual Apertura económica, territorio sostenible y productivo, industrial-agroindustrial y tecnológico**

3.1.2. MISIÓN:

La Alcaldía Municipal de Onzaga tiene como misión durante el próximo cuatrienio, ofrecer a la comunidad en general un portafolio - clúster de servicios educativos- tecnológicos, agroecológicos, turísticos; con una gestión pública eficiente, un equipo comprometido y la participación ciudadana, trabaja integralmente para hacer de Onzaga un municipio con más crecimiento, mejores capacidades y oportunidades para la población, el territorio y sus recursos.

3.1.3. OBJETIVO GENERAL:

Hacer de **Onzaga un municipio sostenible con alternativas de empleo, un pueblo progresista, equitativo**, responsable con el ambiente, generando una alianza regional para trascender como un municipio emprendedor, innovador y atractivo.

OBJETIVOS ESPECÍFICOS: Son los objetivos de cada uno de los ejes del plan.

3.1.4. VALORES

- **Transparencia:** Manejo responsable de los recursos y rendición de cuentas
- **Honestidad:** criterio básico del manejo de los recursos públicos
- **Confianza:** Participación ciudadana, comunicación clara, abierta y en doble vía
- **Vocación de Servicio:** Sentido de pertenencia con la comunidad
- **Equidad:** Primero los más necesitados y de condición especial



3.1.5. PRINCIPIOS:

- **Ética Humana:** Trabajar por la dignidad y autonomía del individuo como valor central y promover la responsabilidad ética en el ejercicio de sus libertades para saber el límite donde ellas afectan a la sociedad.
- **Responsabilidad Social:** Articular esfuerzos solidarios para saltar de la filantropía a la responsabilidad social como oportunidad para mejorar el entorno con la empresa privada, las organizaciones sociales, la sociedad civil, la academia y cooperación internacional.
- **Responsabilidad Ciudadana:** Recuperación del civismo, la cooperación, colaboración y sentido de responsabilidad para facilitar la transformación positiva individual y colectiva a favor de la familia y la comunidad}
- **Valor Público:** Gestión encaminada a la satisfacción de las necesidades y preferencias de la ciudadanía, cuyo valor agregado es el valor público, reconocido por los beneficiarios en el sentido de transformar de manera positiva y con satisfacción, su estado inicial de vida.

3.1.6. POLÍTICAS

Para alcanzar que **“Con mi acción Onzaga GANE!** Todas las acciones deben ir encaminadas al cumplimiento de los ejes, programas, proyectos, objetivos que cumplan de manera articulada las siguientes políticas:

- **Participación Ciudadana:** Es necesaria la vinculación de la comunidad para proyectar el destino municipal, logrando así mayor gobernabilidad, legitimidad, sostenibilidad de lo Público, haciéndonos responsables a todos de la planificación del municipio de Onzaga **“Para que con la Acción de todos Ganemos”**
- **Coordinación territorial y Colaboración:** Reconocernos como organización en el municipio de Onzaga, trabajando integradamente con los líderes y con otras organizaciones público- privadas, que no dupliquen esfuerzos sino que se unan para fortalecer los resultados, sin duda la asociación es el mejor camino para progresar. Igualmente dentro de un proceso de descentralización administrativa propiciar una integración



**CON MI ACCION...
ONZAGA GANA! 2012-2015**

regional para hacernos más fuertes los municipios de Onzaga, San Joaquín y Mogotes como pueblos conocedores de la realidad global siendo esta una fortaleza ante la competitividad, identificando propósitos comunes y apoyo de entidades superiores en la formulación, ejecución y evaluación de planes y proyectos de inversión

- **Desarrollo Social con equidad:** Este es un criterio fundamental de un compromiso dado en el Plan de Gobierno “Con mi Acción Onzaga, GANA!!! En el cual se incluye la recuperación de los derechos como una prioridad en los grupos poblacionales más vulnerable y en especial para alcanzar mejores condiciones de vida digna en el municipio
- **Gobierno cercano al ciudadano y corresponsabilidad:** la Alcaldía hace presencia en el barrio y la vereda abriendo escenarios de discusión y concertación de nuestro Plan de Desarrollo “Con mi Acción...Onzaga GANA” busca lograr el cumplimiento de lo propuesto nacido de la voluntad comunitaria con la colaboración, aporte y participación activa de la ciudadanía, gremios, organizaciones y entidades de origen público y privado.
- **Sostenibilidad de las finanzas Públicas:** Con base en la planeación, gestión y control facilitarle al municipio recursos financieros e invertir también en proyectos de largo plazo basados en el uso racional del crédito, el incremento en los recursos propios, la inversión y la búsqueda de recursos que faciliten lo propuesto en el Plan.

3.2. ESTRATEGIAS GENERALES

a) **Ciudadanos y Gobierno Local** con sentido de pertenencia, apropiación y corresponsabilidad del **Plan de Desarrollo Con mi Acción... Onzaga Gana 2012-2015**”; nutrida por información y comunicación permanente durante su formulación, ejecución, seguimiento y evaluación.

b) **Sinergia** con actores públicos, privados, gremios y academia en el ámbito local, provincial, regional, departamental, nacional e internacional para recursos y gestión del plan.

c) **Sistema de Información que retroalimente y automatice de manera permanente la gestión del plan** con censos, caracterizaciones, base de datos



**CON MI ACCION...
ONZAGA GANA! 2012-2015**

confiables y aplicativos que faciliten focalización y toma de decisiones durante la ejecución, el seguimiento y la evaluación.

d) Empoderamiento del Alcalde como Gerente del Plan y la coordinación de Planeación Municipal para la intervención multidimensional para alcanzar el desarrollo social, económico, tecnológico, físico, regional e institucional propuesto en el presente plan.

e) Proveer al municipio de instrumentos de planeación de largo plazo que garanticen continuidad y mayor impacto para resultados del desarrollo; entre ellos Macroproyectos, Planes sectoriales, Planes Maestros y de Gestión.

f) Implementar una Red de Protección, Apoyo e Intervención Multidimensional - ODM para reducir a 75% las familias en pobreza extrema, bajo la coordinación de la Gerencia Social o quien haga sus veces y el establecimiento de una agenda anual

g) Desconcentración de la gestión pública local con Alcaldía al Campo y Alcaldía al Barrio

h) Implementar la cultura del control social, la rendición de cuentas, los presupuestos participativos con formación para el liderazgo, formulación y ejecución de proyectos sociales y comunales meritorios.

i) Adecuación de la Estructura Organizacional del Municipio en función del plan.

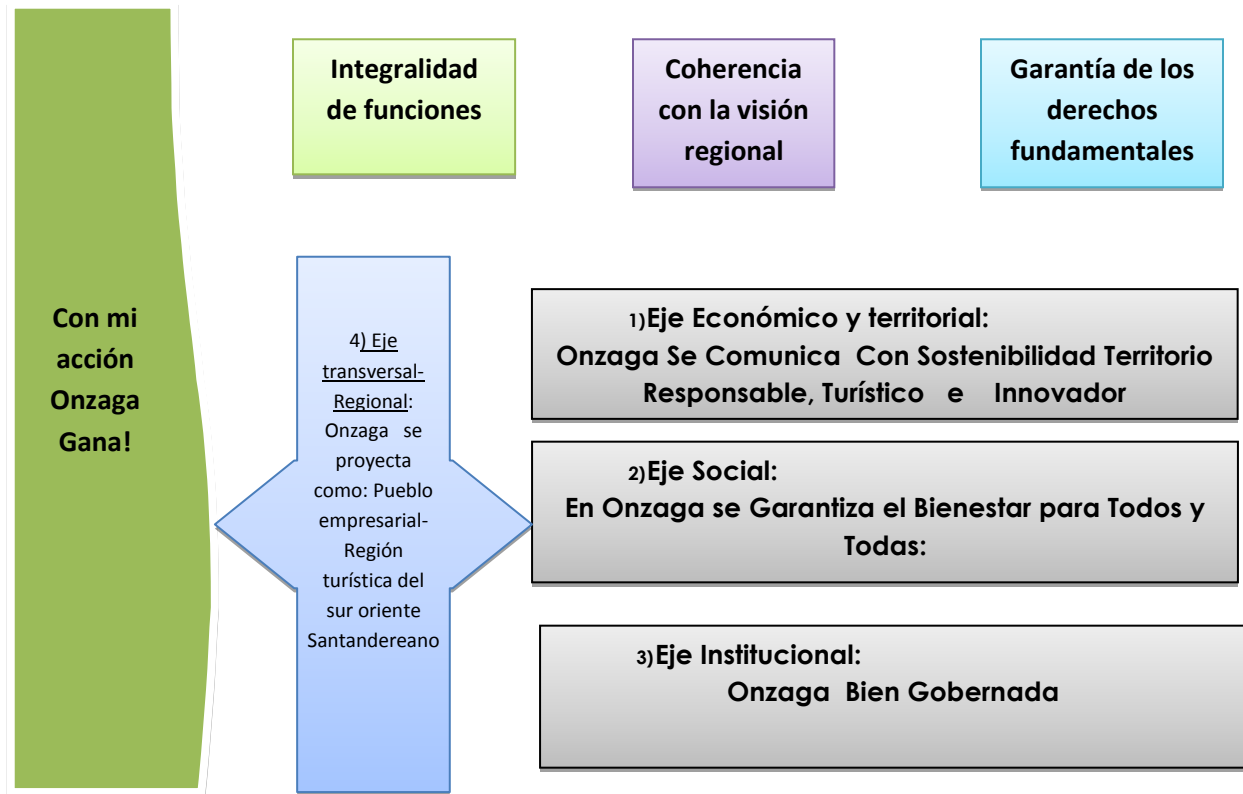
j) Acceso administrativo y de la población a las TIC's – Tecnologías de la Informática y las Comunicaciones.

3.3 ESTRUCTURA DEL PLAN DE DESARROLLO ONZAGA 2012-2015

Con el marco de referencia enunciado en el artículo anterior y bajo el concepto multidimensional; para fortalecer en primer lugar el desarrollo de la población ONZAGUEÑA bajo la búsqueda de una sostenibilidad económica, ambiental, institucional y regional el Plan de Desarrollo para el municipio de Onzaga-Santander **“Con mi acción Onzaga GANA!!! 2012-2015**, se agrupa en 4 ejes o dimensiones de carácter estructural; fortalecidos con la transversalidad de un eje regional que trasciende lo local y se complementa y aúna esfuerzos con la región para alcanzar mejores impactos.



CON MI ACCION...
ONZAGA GANA! 2012-2015



Ejes Estructurantes:

1. Eje Económico y Territorial: Onzaga Se Comunica Con Sostenibilidad: Territorio Responsable, ambiental, Turístico, Innovador y productivo.
2. Eje Social: En Onzaga se Garantiza el Bienestar para Todos y Todas
3. Eje Institucional: Onzaga Bien Gobernado **“Con mi acción Onzaga GANA!”**
4. Eje trasversal de impacto regional: Onzaga se proyecta como: Pueblo empresarial - Región turística del sur oriente Santandereano.

3.3.1 Eje Económico y territorial:

Onzaga Se Comunica Con Sostenibilidad: Territorio Responsable, Ambiental, Turístico, Innovador y productivo: Es esencial la infraestructura vial regional de ONSAMO: Onzaga, San Joaquín y Mogotes municipios intercomunicados de la provincia Guantánamo, red base fundamental del



**CON MI ACCION...
ONZAGA GANA! 2012-2015**

desarrollo, promoviendo de esta forma el fortalecimiento de sus vocaciones económicas, agropecuarias y ambientales, el uso de las tecnologías para el crecimiento de la productividad, el emprendimiento y la competitividad para el municipio de Onzaga, la generación de ingresos y empleo en la región, el aprovechamiento de ventajas comparativas de localización, y las oportunidades para ser más atractiva a la inversión.

Sectores integrados: Sector Vías y Transporte – Sector Agua Potable- Productor, agropecuario – Ambiente y Turismo

3.3.2. Eje Social:

En Onzaga se Garantiza el Bienestar para Todos y Todas: Su razón de ser es la búsqueda del bienestar de la población urbana y rural del municipio de Onzaga; con ambientes favorables al ejercicio de los derechos sociales y culturales, mediante la provisión de bienes y servicios que permitan fortalecer el capital humano con habilidades para vivir y desempeñarse con motivaciones necesarias a procurar el bien individual y colectivo. Se enmarca dentro de las competencias relacionadas a la educación, la salud, la promoción social, el deporte, la cultura la recreación y la juventud con la vivienda como centro de integración de las funciones de familia

Sectores integrados: Educación- Salud- Infancia y adolescencia- Cultura – recreación y deporte, vivienda saludable y Onzaga Incluyente.

3.3.3. Eje Institucional:

Onzaga Bien Gobernada “Con mi acción Onzaga GANA!” : La administración municipal como equipo de trabajo busca crecer en credibilidad con manejo responsable de los recursos, seguridad en el territorio planificado, apertura de espacios para la participación ciudadana y valor público, con oferta de bienes y servicios que generen impactos positivos, mejores resultados y atención a las preferencias de los onzagueños gobernados con gestión eficiente

Sectores integrados: Sector Gobierno- Sector institucional- Cultura ciudadana y seguridad



CON MI ACCION...
ONZAGA GANA! 2012-2015

3.3.4 Eje Transversal Alianza Regional.

Onzaga se proyecta como: Pueblo empresarial- Región turística del sur oriente Santandereano.

Estrategia transversal a los anteriores cuyo fin último es romper la frontera local y alcanzar con la sinergia de proyectos de ámbito regional mayor fuerza de integración de los municipios vecinos y capital de provincia para disminuir inequidades sociales, ambientales, tecnológicas, de conocimiento y económicas; competencia basada en acuerdos, participación equitativa y pactos comunes que beneficien mutuamente a la Ciudad -región

Sectores integrados: Infraestructura vial, educación, comercio-turismo-producción agropecuaria y ciencia y tecnología

Este Eje busca aunar esfuerzos y recursos del ámbito regional y nacional que cause impacto intermunicipal, interprovincial, departamental y nacional en programas, macroproyectos y proyectos de desarrollo favorable a la población de ONSAMO, accediendo a los recursos del Sistema General de Regalías, proyectos de Desarrollo Social – Económico y Ambiental aplicados a los fondos de Ciencia y Tecnología; Desarrollo y Compensación Regional, mediante “Contratos Plan “

3.4 FUNDAMENTOS DEL PLAN DE DESARROLLO DEL MUNICIPIO DE ONZAGA 2012-2015 SEGÚN PRIORIDADES:

Durante la formulación, la ejecución, el monitoreo – seguimiento, la evaluación y ajustes que se lleven a cabo al Plan de Desarrollo **“Con mi Acción Onzaga... Gana 2012-2015”** serán fundamentos para ejercer el desarrollo de la dimensión poblacional, el ciclo vital, los objetivos del milenio, la garantía de derechos, la equidad de género y con preferencia la primera infancia y adolescencia en el municipio de ONZAGA.

3.4.1. Enfoque 1 Dimensión Poblacional y Ciclo vital

La razón de ser del plan de Desarrollo es la población como conjunto de personas activas, protagonistas de su desarrollo, donde la función de sus intervenciones en el territorio es atender sus necesidades biológicas, socio – culturales, económicas, ambientales y políticas a través de la demanda de recursos, servicios, producción



**CON MI ACCION...
ONZAGA GANA! 2012-2015**

y consumo de bienes materiales y no materiales. Las variables de crecimiento, estructura, distribución, ciclos vitales, vulnerabilidad son los factores que determinan tratamientos adecuados para la búsqueda de su sostenibilidad en este Plan.

3.4.2. Enfoque 2. Objetivos del Milenio -ODM.

Como pacto entre naciones para cumplir 8 objetivos, Metas y 48 indicadores para eliminar la pobreza humana. Onzaga se une a este propósito y su voluntad es rescatar de la pobreza a más de 428 familias para que no sufran hambre, vivan en condiciones más dignas con acceso a la salud, a la educación, al saneamiento básico, al consumo de agua bien tratada, se evite las muertes de niños menores de 5 años por enfermedades prevalentes o población por VIH/SIDA, dengue, malaria, se acabe la discriminación de la mujer, el trato inequitativo de género y la maternidad precoz.

3.4.3. Enfoque 3: Enfoque de Garantía de Derechos

Es trabajar por el derecho al desarrollo para potenciar capacidades y desarrollar habilidades de nuestros ciudadanos y ciudadanas, con la preservación, conservación y recuperación de derechos sociales, políticos, civiles, económicos y culturales; con prevalencia de los niños, niñas, adolescentes, y población en condición socioeconómica más crítica en corresponsabilidad con la familia y la sociedad.

3.4.4. Enfoque 4: Equidad de Género

Oportunidades, interrelaciones y roles más equitativos entre hombres y mujeres; reconocer la economía de cuidado frente al rol de las mujeres en el hogar y el ingreso a esa corresponsabilidad de los hombres.

3.4.5. Enfoque 5: Primera infancia, infancia y adolescencia

Es abordar desde ya la construcción de sociedades sanas y fuertes al proveerles con equidad a nuestros menores en crecimiento ambientes y condiciones de vida favorables al desarrollo de sus aptitudes, habilidades, oportunidades y preferencias.

3.5. Lineamientos Nacionales según Estructura del Plan de Desarrollo Nacional “Prosperidad para Todos” Ley 1450 y 1606 de 2011

Eje temático 1: Crecimiento sostenible y competitividad



CON MI ACCION...
ONZAGA GANA! 2012-2015

- A. Innovación para la prosperidad
 - Innovación (Inversión en ciencia, tecnología e innovación como porcentaje del PIB línea base : 4,1% esperado en el 2014 :6,2%
 - Exportaciones con valor agregado (Como porcentaje de exportaciones de bienes totales)
- B. Competitividad y crecimiento de la productividad
 - Apertura de comercio (X+M / PIB) línea base: 33,0 % Esperado en el 2014: 43,0%
- C. Locomotoras para el crecimiento y la generación de empleo
 - Reducción del Desempleo
 - Nuevos Sectores basados en la innovación: Agricultura y desarrollo rural; Infraestructura de transporte; Desarrollo minero y expansión energética; Vivienda y ciudades amables

Eje Temático 2: Igualdad de oportunidades para la prosperidad social

- A. Política Integral de Desarrollo y Protección Social
 - Primera infancia y niñez
 - Formación del Capital Humano
- B. Acceso y calidad en Salud: Universal y Sostenible
 - Coberturas sistema general de seguridad social en salud
 - Calidad en Salud – Porcentaje de la población que percibe como bueno su estado de salud (ECV 2008)
 - Porcentaje de mujeres de 15 a 19 años que han sido madres o están en embarazo
- C. Promoción Social
 - Juntos contra la pobreza extrema
 - Empleabilidad, emprendimiento y generación de ingresos
 - Política para la población desplazada
- D. Fortalecimiento del Capital Social

Eje Temático 3: Consolidación de la Paz

- A. Seguridad –orden público y seguridad ciudadana
- B. Justicia
- C. Derechos humanos, derecho internacional humanitario y Justicia transicional

Eje Temático 4: Soportes Transversales de la Prosperidad Democrática

- A. Gestión Ambiental y del Riesgo de Desastre
- B. Buen Gobierno y lucha contra la corrupción
- C. Relevancia Internacional



D. Apoyos transversales al desarrollo regional

3.6. Lineamientos Departamentales según Estructura del Plan de Desarrollo Departamental "Santander en Serio, El gobierno de la gente"

Línea Estratégica 1: **CONECTIVIDAD**

- Conectividad digital
- Infraestructura Vial

Línea Estratégica 2: **EQUILIBRADO Y ORDENADO**

- Vivienda Y Desarrollo Urbano
- Infraestructura De Servicios Públicos

Línea Estratégica 3: **CIENCIA TECNOLOGIA E INNOVACION**

- Innovación Tecnológica Para El Emprendimiento Rural
- Espacios a la Investigación
- Cualificación del Talento Humano calificado dedicado a la Investigación y la Docencia

Línea Estratégica 4: **HUMANO Y SOCIAL**

- Derechos Humanos
- Diversidad
- Educación
- Sector Cultura
- Recreación Y Deporte
- Salud
- Población Vulnerable
- Deporte Y Recreación
- Vivienda

Línea Estratégica 5: **GENERACIONAL**

- En El Campo Me Quedo
- El Campo Santandereano Un Proyecto De Vida
- Modernización Y Competitividad Del Campo Santandereano
- Fortalecimiento Institucional Para El Desarrollo Rural

Línea estratégica 6: **COMPETITIVO Y GLOBAL**

- Generar una Campaña de Comunicación Masiva para fortalecer el Turismo en Santander.
- Promocionar el Turismo de Santander en los Canales de Televisión Internacional.

Línea estratégica 7: **SUSTENTABLE**



CON MI ACCION...
ONZAGA GANA! 2012-2015

- Santander Ambientalmente Sostenible
- Obras y Acciones para proteger a los ciudadanos
- Mejorar el Conocimiento del Riesgo
- Atención a población afectada por desastres naturales

Línea estratégica 8: **BUEN GOBIERNO**

- Fortalecimiento Institucional
- Seguridad Y Convivencia Ciudadana
- Desarrollo Social
- Planeación
- Hacienda

3.7 MARCO SITUACIONAL DEL MUNICIPIO DE ONZAGA SANTANDER A ENERO DEL 2012

Siendo la Población el eje central del desarrollo y actor determinante para equilibrar o desequilibrar el desarrollo con las relaciones e interacciones ambientales, sociales y económicas; el siguiente balance según metodología BIT – PASE (Balance de Interacciones y Tensiones de la Población en ambiente social y territorio) identifica el escenario actual.

La metodología BIT – PASE es un Balance de *Interacciones y Tensiones entre la Población y las dimensiones Ambiental, Social y Económica*, donde se identifican las tensiones generadas por la Población y su relación ambiental – social y económica o lo contrario, la tensión originada desde lo ambiental, social y económico que genera malestares a la población; estas relaciones se identifican en el siguiente diagrama en la parte central.

También se consideran los agentes externos a estas relaciones que hacen más crítica la tensión y son los *Reforzadores* en la parte superior o que por el contrario son una oportunidad que aprovechada minimiza las tensiones y las convierte en *Liberadores* a futuro.

Así las cosas, el balance de estas interacciones son el punto de partida y apoyo para la toma de decisiones frente al reto del desarrollo del municipio para los próximos años y en especial con la búsqueda de trascender a macro – proyectos que permitan al municipio de Onzaga fortalecerse desde el punto de la competitividad a nivel regional y que por la dimensión de sus inversiones e impactos requiere inversiones para varios años y estudios técnicos que permitan concretar la programación y el avance financiero y físico de los mismos



**CON MI ACCION...
ONZAGA GANA! 2012-2015**

**BIT – PASE
BALANCE INTERACCIONES Y TENSIONES ENTRE LA POBLACIÓN Y DINÁMICA
AMBIENTAL, SOCIAL Y ECONOMICA DEL MUNICIPIO DE ONZAGA-SANTANDER**

1. El municipio de Onzaga aislado social y económicamente por el estado de transitabilidad de sus vías de acceso
2. Onzaga sin una visión de empoderamiento de su capacidad como despensa hídrica-agrícola dentro de la región andina colombiana, el departamento de Boyacá y la región suroriental del departamento de Santander.
3. Un municipio afectado territorialmente por la ola invernal 2010-2011 con un crecimiento físico espacial desordenado sin planificación
4. Decrecimiento demográfico, generado por un fuerte proceso migratorio.
5. Escasas fuentes para la generación de empleo productivo y de ingresos dignos para la población
6. Atraso en tecnologías de la información y comunicación, así como de implementación de políticas que le permitan insertar a la población en la sociedad del conocimiento.
7. Bajo desarrollo industrial y empresarial para una oferta importante de leche y sus derivados, maíz, café, fique y papa principalmente
8. Políticas Públicas para el Bienestar Social con baja cobertura y con un escaso enfoque de equidad de Género.
8. Jóvenes que se sienten excluidos de las Políticas Públicas Municipales que permitan su desarrollo integral.

Reforzadores

POBLACIÓN	Tensión	AMBIENTE, SOCIAL Y ECONÓMICO
Hoy en el municipio de Onzaga el 40% de la población nivel 1 y 2 vive con restricción de los derechos fundamentales como educación, salud y vivienda, el ambiente y el territorio		Ausencia de inversión privada que permita la generación de empleo, mal estado de transitabilidad de las vías de acceso que permita mejores oportunidades y nivel educativo
125 mujeres jefes de hogar expuestas a factores sociales sin la garantía de sus derechos		Mujeres sin ingresos y oportunidades laborales para el sostenimiento de sus familias, maltrato, abuso sexual, violencia intrafamiliar,
Bajo impacto regional de Onzaga en el mercado		Ausencia de grandes industrias y empresas, escasa inversión privada.
PYMES sin oportunidades de competir de acuerdo a las Políticas Nacionales que exigen mayor compromiso y mayores ingresos para su crecimiento		Ausencia de políticas para el desarrollo microempresarial e implementación tecnológica de innovación, capacidad de producción
Gran desequilibrio, en el manejo del recurso hídrico y sus zonas de protección, mal manejo del suelo sin identificar su potencialidad ocupación del territorio		Ocupación irregular del territorio, deficiencia en la infraestructura, hacinamiento, baja cobertura en servicios y espacios públicos, impacto social negativo. Suelos afectados por la ola invernal
Ausencia de Políticas Públicas consistentes para los Jóvenes y Mujeres del municipio.		Alto índice de intento de suicidio, alcoholismo, falta de oportunidades laborales, ausencia de programas encaminados al fortalecimiento de sus habilidades para el desarrollo de sus proyectos de vida.
Ausencia de políticas de integración regional para el manejo de proyectos de mayor impacto		Onzaga municipio productor con migración de familias por ausencia de oportunidades, crisis económica y social
Población dependiente y carente de liderazgo para el interés colectivo		Poca participación de la ciudadanía e indiferencia a la organización y el control social de lo público

Liberadores

- Ubicación estratégica del Municipio de Onzaga cercanía a la capital de provincia, localización estratégica de carácter interprovincial regional, interdepartamental que debe fortalecer su sistema vial y de transporte
- Amplio e importante desarrollo de servicios educativos, de salud, servicios públicos y de entidades con alcance regional
- Existencia del Parque Panachi y de Hunzaaau con posibilidad de desarrollo Turístico del eje vial interdepartamental ONSAMO
- Priorización de políticas sociales y de bienestar en el Programa de Gobierno y Plan de Desarrollo Con mi Acción Onzaga...GANA".
- Administración Municipal con una visión de desarrollo regional que apoyan programas como de Prosperidad y Desarrollo Sostenible
- Ofrecer a la región y al departamento de Santander un Portafolio de Servicios a nivel educativo, salud, servicios públicos turísticos atractivos para la región.
- Aplicación de la Ley de Infancia y Adolescencia. Capital humano dispuesto a gestionar y trabajar por el desarrollo integral del municipio de Onzaga.



CON MI ACCION...
ONZAGA GANA! 2012-2015

CAPITULO 4

COMPONENTE CONTEXTO SITUACIONAL POR FACTORES INTEGRADOS SEGÚN EJES ESTRATEGICOS DEL PLAN DE DESARROLLO.

4.1. EJE ECONÓMICO Y TERRITORIAL:

En aras de cumplir en primer lugar con los objetivos del milenio, hay un gran compromiso en avanzar con más y mejores alternativas de empleo, ampliar las oportunidades productivas y empresariales de Onzaga con miras al posicionamiento geoeconómico, aprovechar las oportunidades con el desarrollo del turismo, el fortalecimiento de la comercialización, con la modernización, posicionamiento de nuestras empresas, localización de nuevas en el territorio y servicios para hacer atractivo a la inversión nuestro territorio. A este sector corresponden 8 programas de los cuales 5 primeros apuntan a la competitividad económica, el empleo, la productividad rural y la comercialización

LINEA ESTRATEGICA: ONZAGA SE COMUNICA CON SOSTENIBILIDAD TERRITORIO RESPONSABLE, TURÍSTICO E INNOVADOR:

Factores integrados a este eje estratégico: Vías y Transporte; Servicios, obras y espacios Públicos; Ambiente; sector Productor Agropecuario; Territorio y Turismo

4.1.1. VIAS Y TRANSPORTE

Objetivo específico: Mejorar la movilidad del Municipio y contribuir a su inserción en el Plan de Movilidad de la Provincia Guantán, la Región centro Oriente, y el Departamento de Boyacá.

4.1.1.1. PRINCIPAL VIA DE ACCESO AL MUNICIPIO DE ONZAGA: El Municipio de Onzaga está situado al sur-oriente del Departamento de Santander, en el Núcleo de Desarrollo Provincial Guantán, cuya capital San Gil, dista de Bucaramanga aproximadamente 177 Km, por carretera Pavimentada hasta San Gil (97 Km) al sitio denominado Guasca de San Gil a Onzaga (82 Km), pasando por Mogotes y San Joaquín, de este trayecto, actualmente están pavimentados 20 km., quedando 62 km de carretera destapada en un tiempo total de recorrido desde Bucaramanga 5 a 6 horas aproximadamente.

4.1.1.2. ALTERNATIVA DE ACCESO: es por la carretera Troncal del Norte que viene de Bogotá – Duitama – Susacón – Málaga – Cúcuta. En la zona rural de Susacón existe un punto denominado escuela Santa Rosita, a donde llega la carretera que viene de Onzaga



**CON MI ACCION...
ONZAGA GANA! 2012-2015**

por la quebrada Chaguacá a una distancia de 36 Km del casco Urbano, 32 Km en el municipio de Onzaga y 4 Km en Susacón. Esta carretera comunica a Onzaga con Bogotá. Existe otra carretera alterna de carácter municipal que saliendo de Onzaga a Susa, recorre 36 Km en Santander y pasa a un sitio denominado la Capilla en Boyacá en la Misma troncal del Norte.

4.1.1.3. MALLA VIAL MUNICIPAL: Onzaga se comunica con sus vecinos y veredas mediante aproximadamente 219 Km. carreteables con capa de rodadura en tierra y numerosos caminos de herradura. Carretera Departamental: Onzaga San Joaquín, 10 Km. en Onzaga y 12 en San Joaquín. Carretera: Onzaga – Chaguacá carretera Troncal del Norte en el departamento de Boyacá con 36 Km, de los cuales 32 Km, corresponden al municipio de Onzaga y 4 Km. del municipio de Susacón Boyacá

4.1.1.4. DESCRIPCION DE LOS CARRETEABLES: Onzaga – La Capilla, en la Troncal del Norte son 40 Km., en Onzaga 36 Km. y en Boyacá 4 Km. Carreteable: Onzaga, Padua, Covarachía. Son 42 Km., 39 de Onzaga y 3 de Covarachía. Ramal del Boquerón a El Carmen: 16 Km.; ramal boquerón Vegas – límite con Soatá 6 Km. Ramal de Padua a La Mesa (18 Km.); carreteable a la Vereda el Ramal 7 Km. Carreteable a la vereda Tierra Azul 8 Km.; Ramal a la vereda Siachía 4 Km.; Ramal Siachía Límites con Soatá 8 Km.; ramal Tapias la Esperanza el Carmen 18 Km. De ésta forma se completa una red Rural de 219 Km. de los cuales 42 Km. son departamentales y los restantes 174 Km. son responsabilidad del Municipio de Onzaga, con alguna cofinanciación de los entes Nacionales.

4.1.1.5 CLASIFICACIÓN Y ESTADO DE LAS VÍAS

El sistema vial de integración urbano – rural, para el municipio de Onzaga está conformado por el conjunto de vías que integran la red o malla que permite la interconexión vial al interior y exterior del municipio, garantizando la articulación subregional, fortaleciendo la promoción de las actividades turísticas potenciales.

Se definen las siguientes redes viales con base a la función que cumplen dentro de la estructura general del municipio de Onzaga y a los elementos que la caracterizan.

Vía	Clasif.	Tipo rodadura	Estado	Long Km
Onzaga – San Joaquín, Mogotes-San Gil	Subregional	Pavimento En tierra	Buena regular	82



**CON MI ACCION...
ONZAGA GANA! 2012-2015**

Onzaga- Chaguacá- Santa Rosita	Subregional	En tierra	Regular	36
Onzaga- Susa- La Capilla	Subregional	En tierra	Regular	40
Onzaga, Padua, Covarachía	Subregional	En tierra	Regular	42
Ramal Boquerón Vegas – Portachuelo Limite con Soatá	Subregional	En tierra	Regular	6
Ramal de Padua a La Mesa – el Peñón	Subregional	En tierra	Regular	18
Ramal a la Vereda el Ramal	Municipal	En tierra	Regular	7
Ramal a la Vereda Siachía	Municipal	En tierra	Regular	4
Ramal El Rincón	Municipal	En tierra	Regular	2
Ramal Amarillales – Los Pinos.	Municipal	En tierra	Regular	1
Ramal del Boquerón a El Carmen	Municipal	En tierra	Regular	16
Ramal a la Vereda Tierra Azul	Municipal	En tierra	Regular	8
Ramal Tapias la Esperanza el Carmen.	Municipal	En tierra	Regular	18
Ramal Boquerón – Cortaderas. Puente Nuevo.	Municipal	En tierra	Regular	7
Ramal el Carmen Llano Grande	Municipal	En tierra	Regular	1

Fuente: E.O.T. Onzaga 2002.

Cuadro. PLAN VIAL URBANO

Clasif.	VIA	SEN TID O	ALTUR A VIVIEN DA	SECCION*		SECCION PROPUEST A	ACCION
	Nombre			Vía	Anden		
VIA PRINCI PAL	Calle 3	Dobl e	1 - 2 Pisos	Variable 8 mt	Variable 0.60/1.00 mts	Sección mínima: 8 metros Anden: 1 metro a lado y lado	Ampliación y mantenimient o en algunos tramos
	Carrera 2 desde la calle 3 a la	Dobl e	1-2 Piso	Variable 6.8 mt	Variable 0.60/1.00 mts		



CON MI ACCION...
ONZAGA GANA! 2012-2015

	calle 5						
	Carrera 3 ^a desde la calle 3 a la calle 5	Doble	1 - 2 Pisos	Variable 7mts	Variable 0.80/1.30 mts		
	Calle 4 ^a	Doble	1 - 2 Pisos	Variable 10.20mts/ parque	Variable 0.80/1.00 mts		
	Calle 5 ^a	Doble	1 - 2 Pisos	10.10 mts/ parque	Variable 0.60/1.00 mts		
VIA SECUNDARIA	Carrera 3 ^a	Doble	1 - 2 Pisos	Variable	Variable	Sección mínima: 7 metros Anden: 1 metro a lado y lado	Ampliación y mantenimiento en algunos tramos
	Carrera 2 ^a al cementerio	Doble	1 - 2 Pisos	Variable	Variable		
	Calle 3 desde la carrera 3	Doble	1 - 2 Pisos	Variable	Variable		
VIAS LOCAL	Calle 2 ^a , 4,5,6,7,8,9,10, Carrera 4 ^a Carrera 5 ^a	Doble	1 - 2 Pisos	Variable	Variable	Sección mínima: 7 metros Anden: 0.8 metro a lado y lado	Ampliación, mantenimiento en algunos tramos y pavimentación

Fuentes: EOT Onzaga 2002

4.1.1.6 PROYECCIÓN DE LA RED VIAL MUNICIPAL.

Las vías proyectadas para lograr la articulación vial municipal, están orientadas a la continuidad de los trazados de la Vereda el Ramal a empalmar con el municipio de Coromoro y la continuidad de la Vereda de vía Siachía para empalmar con el municipio de Soatá; los anteriores trazados de carácter subregional. Para la comunicación interna el municipio proyecta la construcción de los siguientes Ramales:

- Ramal Padua – Santa Rosalía 4 kilómetros.
- Ramal a la Escuela de Llanadas.
- Ramal La Horquita – La Cuchilla 6 Km
- Ramal Mompá Izquierda



CON MI ACCION...
ONZAGA GANA! 2012-2015

- Ramal Amarillales – La Mesa 3 Km
- Ramal Santa Inés – La Vega – El Espino

4.1.1.6.1. Vías municipales turísticas: Orientadas a canalizar el tráfico vehicular turístico: están conformadas por las vías de articulación subregional, la vía Onzaga – El Ramal, La Vía a Siachía, la Vía Boquerón - el Carmen, Vía Boquerón - Padua, Guayabal, La Mesa, El Peñón, vía Onzaga - Tierra Azul, vía las Tapias - Santa Inés - el Carmen, vía Padua - el Rincón – vía Boquerón - Cortaderas - Puente Nuevo (El Playón) Vía Onzaga Tinavita – Susa – El Uval. El BOQUERON, es el sitio histórico, donde fue detenido el Capitán JOSE ANTONIO GALAN comandante de la Revolución Comunera, delatado por una mujer y sorprendido en descanso.

- **Caminos Turísticos:** Orientados a promover las actividades de caminatas, cabalgatas y recorridos; están conformados por Camino real: Onzaga al Altico – el Boquerón; Onzaga Cerro del Mojón; El Camino a Siachía y el Camino de Padua a Santa Rosalía, el Camino al Páramo de Carnicerías – Coromoro; Camino al Santuario de la Cruz y Plaza de los Indios en la vereda de Vegas; Camino de Padua – El Carmen, Las Tapias, Recorrido Altico – Gruta de los Pinos- los Tanques – Casco Urbano.

4.1.1.7. MANTENIMIENTO VIAL: El mantenimiento de las vías la hace directamente el Municipio y en ocasiones en convenio con Caminos Vecinales e INVÍAS; este mantenimiento se realiza 2 veces al año (Noviembre y Mayo). Actualmente el Municipio cuenta con un Cargador, una Motoniveladora, una Retroexcavadora y una Volqueta como maquinaria para este mantenimiento.

El municipio presenta en el área rural, una cobertura vial del noventa por ciento (90%), facilitando la comunicación terrestre entre el sector veredal y la cabecera municipal, permitiendo así la integración de las áreas de producción y consumo; presenta como debilidad, que el cien por cien (100%) de las vías se encuentra sin pavimentar; no cuentan con obras de drenajes ni contención de escorrentías laterales, requiriendo las vías y caminos de mantenimiento permanente.

En el área urbana, las vías en su mayoría se encuentran pavimentadas en concreto; la sección vial o dimensionamiento en su totalidad son demasiado angostas para el flujo de vehículos, en especial las vías clasificadas como primarias y secundarias; generando como consecuencia varios puntos de conflicto vial

4.1.1.8. ESTRUCTURA DE PROGRAMAS Y PROYECTOS DEL FACTOR INFRAESTRUCTURA VIAL



**CON MI ACCION...
ONZAGA GANA! 2012-2015**

META DE RESULTADO CUATRENIO	LINEA BASE	RESULTADO CUATRENIO
174 KM de vías con transitabilidad y movilidad durante el cuatrienio que corresponde al 100% de la malla vial terciaria del municipio de onzaga	20%	100%
Garantizar la transitabilidad y movilidad en el municipio (reducción de tiempo de desplazamiento km/h)	45	58

PROGRAMA	PROYECTO	META PRODUCTO	INDICADOR DE PRODUCTO		
			NOMBRE INDICADOR	LINEA BASE	ESPERADO CUATRENIO
<i>Sistema vial para la Conectividad de Onzaga</i>	Mantenimiento permanente de caminos y vías rurales verdales en el municipio de Onzaga - Santander	140 km de vías, caminos rurales y urbanos en mantenimiento rutinario durante el cuatrienio	km de vía con mantenimiento rutinario	0	140
	Mejoramiento, Rehabilitación y pavimentación de diferentes vías rurales interveredas del municipio de Onzaga	2 km de vía rural intervenida y mejorada en placa huella	km de vía mejorada e intervenida durante el cuatrienio	1	3
	Construcción de obras de protección y control de aguas en diferentes vías rurales del municipio de Onzaga	5000 m3 de obras de protección y control de aguas para las vías municipales construidas durante el cuatrienio	m3 de obras de protección y control de aguas construidas en diferentes vías del municipio durante el cuatrienio	ND	5000
	Pavimentación, rehabilitación y mantenimiento de vías urbanas (peatonales y vehiculares) sector urbano y centros poblados	1000 m de vía urbana en mantenimiento durante el cuatrienio	m de vías urbanas con mantenimiento	ND	1000
		400 m de vía urbana y centros poblados pavimentados o mejorados durante el cuatrienio	m de vías urbanas mejoradas	ND	800
	recuperación de caminos reales, sendas históricas del municipio de Onzaga	2000 metros de caminos históricos recuperados durante el cuatrienio	m de camino recuperado	ND	2000
	Ampliación de caminos verdales en el municipio de Onzaga. (acceso a escuelas y otros)	8 km de caminos ampliados	km de vías verdales ampliadas	ND	8
<i>en Onzaga estamos Preparados para la atención de emergencias viales red terciaria</i>	Recuperación de transitabilidad sobre ríos y quebradas (puentes) afectados por la ola invernal	120 m de puentes (vehiculares y/o peatonales) recuperados pasos sobre ríos y quebradas afectados por la ola invernal	m de puentes recuperados sobre ríos y quebradas en el municipio de onzaga	0	120
	Adquisición, mejoramiento y/o mantenimiento de la maquinaria del municipio de Onzaga			0	60%
	Remoción de derrumbes en la malla vial terciaria municipal	3000 m3 de material removido en vías de la malla vial terciaria municipal	M3 de material removido	500	3000



4.1.1. OBRAS Y ESPACIOS PÚBLICOS

Objetivo específico: Hacer de Onzaga un municipio más atractivo con espacios públicos más amables, que puedan recorrerse y disfrutarse como un todo que muestre la gestión administrativa en sus espacios e infraestructura pública.

4.1.2.1 EVALUACION DEL ESTADO ACTUAL DE LA INFRAESTRUCTURA PÚBLICA:

Identificar el estado del conjunto de edificios que integran la gestión pública en el municipio de Onzaga, de acuerdo al uso, calidad de la prestación de servicios eficientes, de acuerdo a su antigüedad, calidad estructural y capacidad

4.1.2.1.1 ESCUELAS Y COLEGIOS:

Con relación a la infraestructura, en las Sedes A de los Centros Educativos Altamira y Padua hay hacinamiento, debido a la oferta de la Post-Primaria, faltándole calidad y equidad a la educación, precisamente por falta de maestros y espacios. En las demás Sedes Educativas hay espacios suficientes para atender la matrícula que ofrece su entorno, pero a estos les falta mantenimiento, sobre todo a los espacios ocupados por los estudiantes.

Las Sedes de Ramal y Llanadas, no cuentan con servicio de energía eléctrica. Igualmente se identifica a causa de los efectos de la Ola Invernal 2010-2012 daños significativos y requerimiento de Reubicación para las sedes de las Escuelas de El Carmen, Mompá Izquierda, Vegas de Padua, Ramal y Santa Inés.

4.1.2.1.2 PALACIO MUNICIPAL



4.1.2.2 ESTRUCTURA DE PROGRAMAS Y PROYECTOS DEL FACTOR OBRAS Y ESPACIOS PUBLICOS



**CON MI ACCION...
ONZAGA GANA! 2012-2015**

META DE RESULTADO CUATRENIO	LINEA BASE	RESULTADO CUATRENIO
Incrementar en 500 nuevos jornales generados por empleos informales el sector infraestructura vial, obras y espacio publico	3272	3772
incrementar el area de espacio publico por habitante (area por habitante en m2)	7	10

PROGRAMA	PROYECTO	META PRODUCTO	INDICADOR DE PRODUCTO		
			NOMBRE INDICADOR	LINEA BASE	ESPERADO CUATRENIO
<i>Espacios públicos amables para Onzaga</i>	Construcción y Mejoramiento de Andenes, Alamedas, sendas peatonales y Espacio Publico en el Casco urbano del municipio de Onzaga y sus centros poblados	Mejoramiento de la senda peatonal al mirador turístico señor de los milagros de Onzaga (impacto)	ml de senda turística construida	ND	1800
		1200m de andenes, alamedas, espacio publico construido y mejorado en areas urbanas del municipio de onzaga	m de anden, alameda, espacio publico mejorado o construido	0	1200
	elaboración de un Plan Estratégico de equipamiento municipal (parques, amoblamiento urbano, plaza de mercado , matadero, parques infantiles)	Mejoramiento y mantenimiento de plaza de mercado, matadero, plaza de ferias y casa del anciano	100% mejorado la infraestructura de plaza de mercado, matadero, plaza de ferias y casa del anciano.	0	100%
		m2 de espacio publico parques adecuados y mantenidos durante el cuatrienio	numero de m2 de parque adecuados y mantenidos durante el cuatrienio	0	600
	Adecuación y ampliación de cobertura del alumbrado publico en el casco urbano y centros poblados del municipio de onzaga	70% de cobertura del alumbrado publico en el casco urbano y centros poblados del municipio de onzaga durante el cuatrienio	porcentaje de ampliación de cobertura del alumbrado publico en el casco urbano y centros poblados del municipio de onzaga	40%	70%
	Gestionar la adquisición de predios, Diseño y construcción del parque temático - malecon Ambiental Chaguacá	60% de avance en la gestión de la adquisición de predios, diseño y construcción del parque temático malecon ambiental chaguaca	% de avance en adquisición de predio, diseño, construcción del parte temático malecon ambiental chaguaca	0%	60%
<i>Mejores servicios y equipamiento para el servicio de todos.</i>	Construcción, rehabilitación y mejoramiento de escenarios deportivos, culturales urbanos y rurales del municipio de Onzaga	20 escenarios deportivos culturales construidos, rehabilitados y mejorados urbanos y rurales durante el cuatrienio	numero de escenarios deportivos culturales cosntruidos, rehabilitados y mejorados urbanos y rurales durante el cuatrienio	5	17
	Construcción, compra de terrenos, estudios, Diseños y mantenimientoy /o reubicacion de Escuelas, Jardines, Guarderías, colegios urbanos y rurales del municipio de Onzaga (prioridad afectación ola invernal y zonas de alto riesgo no mitigable)	numero de instituciones educactivas construida, mejorada, rehabilitada durante el cuatrienio	24 instituciones educativa construidas, mejoradas, rehabilitadas durante el cuatrienio	0	36
	Estudios , diseño, recuperacion, rehabilitacion, mejoramiento y mantenimiento de Palacio municipal (afectación ola invernal)	100% de avance en infraestructura palacio municipal recuperado, rehabilitado, mejorado durante el cuatrienio	% de avance en infraestructura palacio municipal recuperado, rehabilitado, mejorado durante el cuatrienio	0%	100%



CON MI ACCION...
ONZAGA GANA! 2012-2015

4.1.2. FACTOR AMBIENTE:

Objetivo Específico: Garantizar mayores impactos y logros concretos favorables al ambiente en el municipio de Onzaga; se implementarán Mesas Ambientales que garanticen la intervención física y multidimensional, intersectorial y regional teniendo en cuenta el valor significativo de nuestras fuentes hídricas, el manejo sostenible e integral de áreas protegidas y la inversión en obras de mitigación ante los efectos de la ola Invernal en el municipio.

Este espacio participativo en el municipio de Onzaga estará conformada por actores representativos de la comunidad, dependencias municipales, CAS, Provincia, Departamento y Región; la coordinación de la mesa la llevará a cabo la secretaría de Planeación Municipal y la Secretaría de las mesa la ejercerá la Secretaría de Desarrollo Agropecuario y Medio Ambiente o quien haga sus veces.

4.1.3.1 EVALUACION ACTUAL DEL FACTOR AMBIENTE EN EL MUNICIPIO DE ONZAGA

Ante los cambios climáticos fenómenos ambientales actuales que se vienen dando en el planeta y en nuestro país efecto de la fuerte ola invernal que afecto directamente al municipio de Onzaga, es innegable que la preocupación por el acelerado deterioro de los recursos naturales y el ambiente se haya convertido en políticas nacionales que buscan un manejo más racional, equitativo y sostenible de la oferta ambiental.

Onzaga cuenta con áreas de especial significancia como son las zonas de Paramos circunscrita a las áreas límites entre los departamentos de Santander y Boyacá, también el Corredor conocido como Guantiva la Rusia - Iguaque en las jurisdicciones de los municipios de Gambita, Charala, Encino y Onzaga.

4.1.3.1.1 EL HOMBRE Y SUS EFECTOS EN EL AMBIENTE:

Dentro de los factores antrópicos que afectan el medio ambiente de Onzaga está la colonización campesina que es un proceso dinámico caracterizado por la expansión de la frontera agropecuaria por medio de asentamientos humanos en áreas consideradas como baldíos, el empleo de técnicas tradicionales, atrasadas y poco apropiadas a las características físicas y ambientales del medio, la poca e irregular presencia de entidades estatales en éstos sitios, la falta de asesoría técnica en producción y comercialización, así como la falta de conciencia ciudadana para la protección y manejo del medio ambiente, son algunas de causas as del deterioro ecológico de la región.

Asociado al movimiento colonizador como son los elementos de ocupación actual del suelo, el componente Biótico, la génesis y formación del relieve y los sistemas productivos existentes y teniendo en cuenta las condiciones climáticas, hídricas y viales al



**CON MI ACCION...
ONZAGA GANA! 2012-2015**

igual que la dinámica del mercado de los productos, la situación de deterioro del medio y la alta susceptibilidad del mismo, plantean condiciones altamente insostenibles para las poblaciones presentes y futuras, como producto de los diversos procesos de producción inadecuados a las condiciones de los ecosistemas regionales, que todavía pueden ser corregidos.

4.1.3.1.2 Climatología: La acción conjunta de los diferentes factores meteorológicos como la temperatura, precipitación, vientos, brillo solar, evaporación y humedad relativa entre otros, permiten identificar las condiciones climatológicas de una región. La precipitación promedio en el casco urbano de Onzaga es de 1.216 mm./año, aunque dentro del municipio existen zonas con precipitación desde 500 mm. en el norte a orillas del Chicamocha, hasta 3000 mm. en la zona sur o páramo de Guantiva; esta última está catalogada como una zona húmeda, de Páramo y Subpáramo, calificadas como zonas estratégicas de conservación de aguas.

El clima de Onzaga se clasifica así:

Clima Medio: Se presenta en los Sectores del Peñón, La Mesa, Guayabal, El Rincón y parte baja de Loma Grande, la rivera del río Onzaga de las Tapias a la desembocadura en el río Chicamocha, con un rango de 18° C a 22° C en promedio, con 3.156 hectáreas para el 6,48% del territorio.

Clima Frío: La mayor parte del municipio presenta esta temperatura promedio anual con un rango de valores de 12° C a 18° C., con 24.400,22 hectáreas, representando el 50,13% del municipio.

Clima muy Frío: Esta categoría corresponde a la zona de Páramo y Subpáramo, con un rango de 6° C a 12° C., localizados en la Veredas Cortaderas, Siachía, Chaguacá, Uval, Susa, Tinavita, el Ramal y Vegas, con 21.119,12 hectáreas, presentando el 43,39% del territorio.

4.1.3.1.3 Pluviosidad: El comportamiento pluviométrico en Onzaga es muy irregular y la distribución de las lluvias a lo largo del año presenta dos (2) temporadas: una seca y otra de alta pluviosidad, correspondiente a los meses de septiembre, octubre y noviembre, en los cuales cae aproximadamente el 40% de la precipitación, con características muy similares al resto de la región Andina Colombiana. Dada la variación y heterogeneidad del relieve del municipio las temperaturas medias anuales oscilan entre los 24° C a los 1.200 msnm. en la región del Cañón y río Chicamocha y los 8 ° C a los 3.530 msnm., en límites con Boyacá, en el páramo de Guina.

A parte de la lluvia, la nubosidad y la niebla son factores importantes que hacen que parte del municipio se mantenga en un grado alto de humedad, especialmente en los Paramos.



CON MI ACCION...
ONZAGA GANA! 2012-2015

La humedad relativa es en general bastante elevada en Onzaga variando desde el estado de saturación constante, como ocurre en las zona Sur, en límites con Coromoro y Boyacá hasta una zona semiseca ubicada en la zona del río Chicamocho.

4.1.3.1.4 Zonas de Vida y Formaciones Vegetales: están asociadas y definidas por las características climáticas de la región.

Formaciones Vegetales (flora): Onzaga por, por tener climas frío, muy frío y cálido, posee una flora propia de esas alturas (páramo y subpáramo). **Los páramos**, por hallarse por encima de los 3.600 m., de altura (localmente 3.000) hasta el nivel de nieve permanente, se caracterizan por tener extensas regiones desarboladas que coronan las sumidades de las cordilleras, son fríos y húmedos, sufren cambios meteorológicos bruscos, están casi siempre cubiertos de niebla, reciben frecuentes precipitaciones y son a menudo azotados por los vientos, lo que hace que la vegetación esté compuesta por (pajonales, frailejonales, matorrales, prados, chuscales como el bambú paramuno, bosques achaparrados (de 8-10 m de altura) y vegetación acuática, entre otros; sólo ciertas áreas presentan vegetación discontinua y aun pobre, debido a factores locales o edáficos y en su mayor parte a su acción antrópica. Las áreas deforestadas de las montañas que en algunas regiones son extensas están frecuentemente cubiertas con prados. A pesar de la aparente uniformidad que muestra la vegetación, es claro que contiene gran variedad de formas biológicas y un ancho rango de entidades taxonómicas.

Otra formación vegetal identificada en Onzaga es la correspondiente a la **Región Andina** propiamente dicha, la cual empieza aproximadamente a 2400 m de altitud, forma una faja continua hasta los 3200 m. Entre los tipos de vegetación se encuentran: los Robledales con *Quercus humboldtii*, las Selvas y Bosques con *Ocotea calophilla* (aguacatillo), especies de *Weinmannia*, bosques altos y bosques y matorrales altoandinos.

Por último se encuentra la **Región Subandina** que se extiende desde 1000 a 2400 m de altitud por las laderas de las cordilleras del municipio. La vegetación constituye el clímax geográfico, con la máxima expresión biológica en las condiciones climatico-geográficas actuales. En la región Subandina las vertientes atmosféricamente con menor humedad del municipio, la vegetación dominante la constituyen los Robledales que puede asociarse a especies de los géneros *Alfaroa* (nogal, *juglandaceae*), *Hedyosmum* (granizo, silba-silba, *Chloranthaceae*), *Weinmannia* (encenillo, *Cunoniaceae*) y *Céusia* (raque, *Clusiaceae*). Otro tipo de vegetación muy importante lo constituyen las Selvas de *Lauraceae* dominadas principalmente por especies de *Nectandra* (jiguas, amarillos) y de *Ocotea* (aguacatillo). En las vertientes húmedas, dominan las selvas con especies de *Hedyosmum* y de *Rubiaceae*. Igualmente son frecuentes los Palmares con especies de *Dictyocaryum* (tagua), *Brunelli* (cedro-cebolla) y de *Clusia*.

4.1.3.1.5 Fauna: Con respecto a la fauna encontrada, esta es bastante variada y representativa como son anfibios (ranas), reptiles (serpientes, escorpión, lagartijas), aves



**CON MI ACCION...
ONZAGA GANA! 2012-2015**

(guañuz, siote, buhos, cuervos, arroceros, embayonetados, colibríes, copetones, golondrinas, perdices, águilas, chulos y otros subocines y ocines, , pato de cielo, pato de laguna), peces (Trucha); los mamíferos se presentan con una baja diversidad y al mismo tiempo con poca abundancia, a pesar de esto, encontramos rondando los bosque y las quebradas individuos como el Tapir, tigrillo, el venado Locho, conejos, zorro perruno, armadillo, tinajo, fara, murciélagos, osos, pato de cielo, pato de laguna, Triguero, tigrillo, cocha, Locho, Pava, perezosa, maco y otros de poca significancia; algunos mamíferos que no se pueden obviar son los roedores, (el mapuro , ratones, ardillas).

4.1.3.1.6 Hidrografía: Su hidrografía pertenece a la cuenca del río Chicamocha, siendo el río Onzaga (con aproximadamente el 78% del área), la principal fuente que recorre el municipio y la quebrada Los Micos (con el 22% restante), en el corregimiento de Padua. El río Onzaga se forma en el área del Casco Urbano de la unión de los ríos Chaguacá, el río Susa, y la Quebrada Siachía. Las aguas finalmente corren de Sur a Norte para desembocar al río Chicamocha.

Los procesos de deforestación y pérdida de suelos son tan dinámicos que no alcanzan a ser sopesados en toda su magnitud hacia el mediano y largo plazo. Un primer paso para solucionar los problemas es reconocerlos, pero se debe implementar cuanto antes obras que le den solución al mejoramiento del recurso suelo, e implementar un programa agresivo de capacitación y fomento de conciencia social y ecológica, con participación comprometida y activa de las comunidades.

4.1.3.1.7 Geología: El Municipio de Onzaga se localiza en un área compleja, tanto a nivel estructural como estratigráfico por hacer parte de la Cordillera Oriental, la cual tuvo su origen en la transgresión del final del Jurásico o principios de Cretácico cuando se inicio la formación del gran Geosinclinal del este de los Andes, el cual descendió alcanzando su máxima profundidad a mediados del Cretácico inferior.

La geología del municipio se caracteriza por presentar rocas metamórficas Pre-Devónicas de la formación Silgará y Ortoneis; Devónicas por la formación Floresta; Permiano – Carboniano conformada por el Paleozoico del Río Nevado; Rocas Ígneas de edad Triásico–Jurásico conformada por la Cuarzomonzonita y Riolita; Cretácico Inferior conformado por las Formaciones Rionegro, Tibú – Mercedes y Aguardiente; Cretácico Superior conformado por las Formaciones Capacho y Luna.

4.1.3.1.8 Geomorfología: En general el relieve de Onzaga se caracteriza por ser muy quebrado y escarpado, debido a los movimientos tectónicos que provocaron fuertes plegamientos y fallas, que junto con la acción de la erosión y el socavamiento de los ríos y quebradas, han contribuido a las formas de este relieve. Las formaciones más importantes son:



**CON MI ACCION...
ONZAGA GANA! 2012-2015**

Planicie disectada, Presenta un relieve Ondulado, a suavemente ondulado, con pendientes del 7 al 25 %, pero en algunos casos, es mas acentuados llegando el 50 %. Las pendientes son de forma convexa, cóncava y cortas, igualmente se presentan otras formaciones como: Montañoso y colinado estructural, Plano denudacional, Pendientes denudacionales, y Colinas y o montañas denudacionales entre otras.

Otras formaciones de importancia son los valles aluviales estrechos, las terrazas, los abanicos, las formaciones glaciales, los coluvios y los abanicos disecados. Además se encuentran algunos rasgos glaciales incluidos en la unidad miscelánea de páramo.

El principal fenómeno Geomorfológico, es el conjunto de fallas y pliegues que presenta como característica principal pendiente fuertes de relieves quebrados y erosión muy severa a moderada.

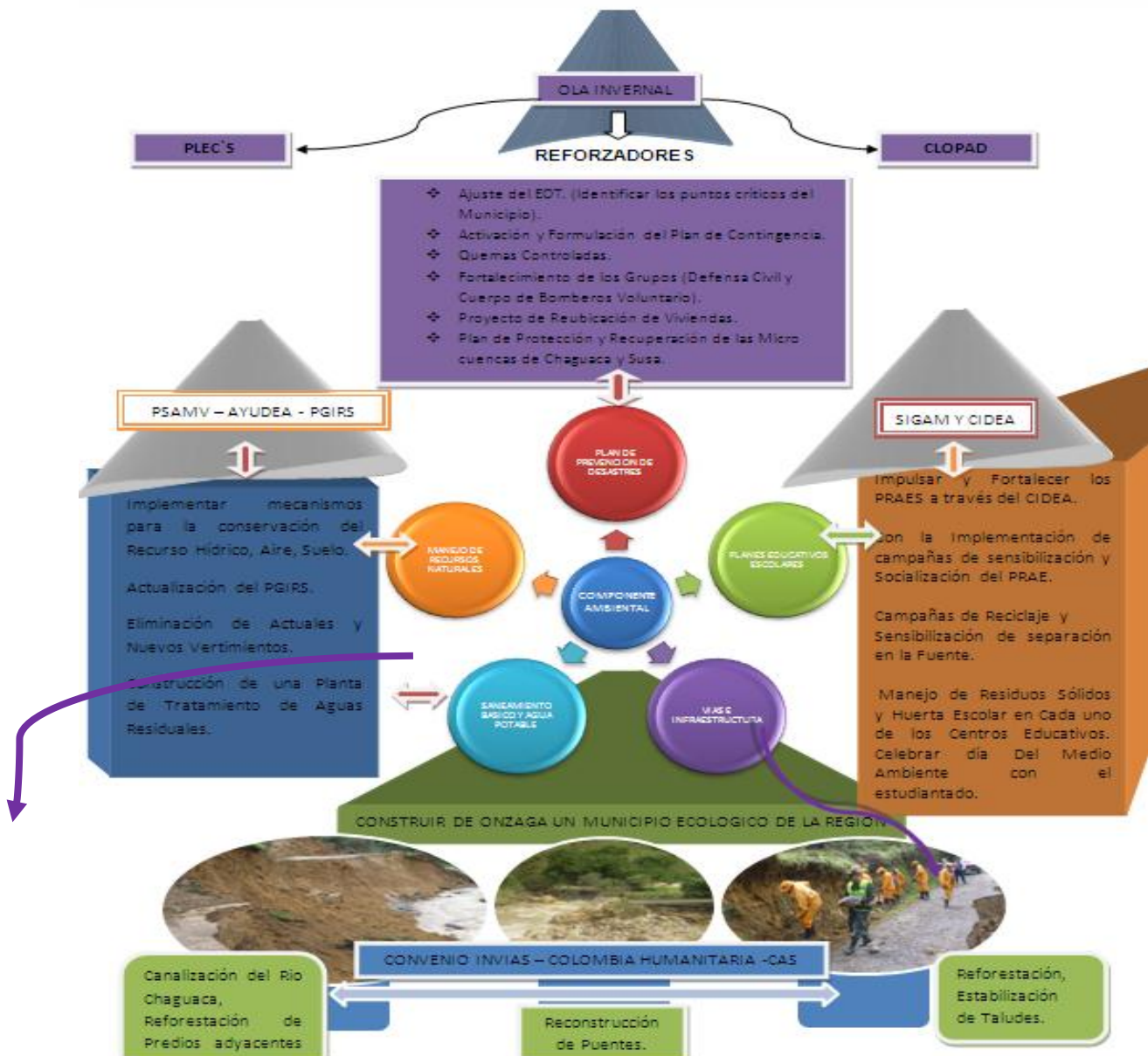
4.1.3.1.9 Geología Económica: Es la Zona afloran minas de calizas localizados en bancos, algunos delgados mantos de caliza se encuentran dentro de la formación Floresta metamorfoseada al sur – oeste del municipio de Onzaga, arenas finas y gruesas arenas para construcción y materiales de recebo, cuales no tienen licencias mineras para exploración ni explotación.

4.1.3.1.10 Susceptibilidad de amenazas: Los riesgos naturales más importantes en el municipio están asociados a **1. Derrumbes en Zonas Inestables**, (localizados principalmente a lo largo y en algunos puntos del trazo de carreteras: Onzaga – Susa; Onzaga – Covarachía), **2. Socavamiento de Taludes de Terrazas Antiguas**, y **3. Fenómenos asociados a Fallas Geológicas** como la falla de Bucaramanga que se inicia en la altura del nacimiento del río Chaguacá, en la zona Sur del municipio y atraviesa todo el municipio de sur a norte. La falla de Boyacá también hace un recorrido paralelo y la falla de Chaguacá se orienta en la misma dirección.



CON MI ACCION...
ONZAGA GANA! 2012-2015

4.1.3.2 Ciclo Gestión del Riesgo y Ambiente del Municipio de Onzaga



Con el programa Onzaga Fomenta el Desarrollo Sostenible, el ajuste al EOT, la coherencia con los Ejes del Plan y Macroproyecto Sistema de Producción Almacenamiento y Provisión de Agua, el Plan de Desarrollo **¡Con mi Acción Onzaga Gana! 2012 – 2015** concreta acciones y logros favorables al ambiente desde la



**CON MI ACCION...
ONZAGA GANA! 2012-2015**

recuperación, la conservación, la protección de recursos utilizando 4 herramientas apropiadas: Plan de Educación Ambiental, AYUEDA, Plan de Saneamiento y Manejo de Vertimientos en el Área Rural - PSMV y Sistema de Gestión Ambiental – SIGAM.

4.1.3.3 COMPONENTE GESTIÓN DEL RIESGO:

4.1.3.3.1 Organización para la Gestión del Riesgo: Marco Normativo

Ley 46 de 1988 Sistema Nacional para la Prevención y Atención de Desastres
Decreto-Ley 919 de 1989 Sistema Nacional para la Prevención y Atención de Desastres.
Ley 99 de 1993 Sistema Nacional Ambiental.
Ley 152 de 1994 Planes de Desarrollo.
Ley 322 de 1996 Sistema Nacional de Bomberos
Ley 400 de 1997 Norma Sismo Resistente
Decreto 2340 de 1997 Incendios Forestales
Decreto 93 de 1998 Plan Nacional para la Prevención y Atención de Desastres
Documento CONPES de 2001 Estrategia para consolidar el Plan Nacional para la Prevención y Atención de Desastres.
Documento CONPES 3318 de 2004 Financiamiento del Programa de Reducción de la Vulnerabilidad Fiscal del Estado frente a Desastres Naturales.
Decreto 926 de 2010 Requisitos Construcción Sismo Resistente NSR-10

4.1.3.3.2 Diagnóstico:

La gestión del riesgo está asociada al cambio climático donde los efectos de la ola invernal de 2010 - 2011 fueron nefastos especialmente en el área de jurisdicción de nuestro Municipio razón por la cual se hace necesario realizar diferentes proyectos de Recuperación, obras de mitigación, Rehabilitación de viviendas, cultivos, Vías y Paisajes del Municipio.

4.1.3.3.3 Identificación de sitios críticos de acuerdo al tipo de amenaza identificado en el PLECs:

- Deslizamiento sitio Ganivita rio Chaguacá, avalancha
- Deslizamiento y pérdida de Banca sitio La Horquita vereda Tinavita, Represamiento Rio Susa.
- Deslizamiento Tombita, sitio el Naranjo – Callejuela Los Paredes.
- Pérdida parcial de la banca por creciente del rio Susa en la vereda Sianoga.
- Deslizamiento en el Ramal de Las Pitas y la Escuela.
- Perdida de banca de la vía, sitio La Despensita, vía Padua – El Peñón
- Deslizamiento sitio El Morro, corregimiento El Carmen



CON MI ACCION...
ONZAGA GANA! 2012-2015

- Deslizamiento finca San José, vereda vegas de Padua
- Deslizamiento sitio Chimbuga vereda Cortaderas
- Deslizamiento sitio Siguavita vereda Cortaderas
- Deslizamiento y pérdida de banca sitio La Carbonera, vereda Chaguacá.

VIVIENDAS DAMNIFICADAS	
DERRUMBADA	8
AFECTADA	136
EVACUADA	8

4.1.3.3.4. Factores de Riesgo Ambiental Municipio de Onzaga 2011

Calidad del aire: Horno Incinerador sitio el Altico.

Uso de suelos y utilización de plaguicidas: El uso de plaguicidas en el municipio de Onzaga sigue siendo extendido puesto que el 90% de cultivos se le aplica algún tipo de agroquímico.

Factores de Riesgo de la vivienda: El 80% de las viviendas son inadecuadas, se caracterizan por ser construcciones antiguas y deterioradas siendo esto un factor importante en la morbilidad de la población, ya que estas condiciones se prestan para el albergue de triatomino vector del chagas.

Amenazas Físicas y Naturales: En tres zonas rurales existen amenazas de deslizamientos de tierras, por ser el municipio en el 95% montañoso. De igual forma en la zona que pertenece a la Q. La Micana existe un represamiento de agua que amenaza con desbordarse y afectar a la Población del Peñón y la Mesa.

100mts ANTES DE LA REPRESA.





**CON MI ACCION...
ONZAGA GANA! 2012-2015**

**Represamiento Q. La
Micana**



**HECHO GENERADOR:
Falla Geológica el
Carmen.**




Foto: Grupo Plan de Desarrollo 2012-2015.



CON MI ACCION...
ONZAGA GANA! 2012-2015

4.1.4.1 ESTRUCTURA DE PROGRAMAS Y PROYECTOS DEL FACTOR AMBIENTE

SECTOR	META DE RESULTADO CUATRENIO	LINEA BASE	RESULTADO CUATRIENIO
AMBIENTE	Disminuir en un 50% el impacto ambiental causado por el manejo inadecuado de los residuos sólidos. Meta de	100%	50%
	Planes de Gestión de riesgo, Adoptados, Implementados y actualizados en el municipio de Onzaga	0	1



**CON MI ACCION...
ONZAGA GANA! 2012-2015**

PROGRAMA	PROYECTO	META PRODUCTO	INDICADOR DE PRODUCTO		
			NOMBRE INDICADOR	LINEA BASE	ESPERADO CUATRIENIO
<i>Gestión Integral del Recurso Hídrico</i>	Protección y conservación de ecosistemas estratégicos con reforestación, adquisición de predios para protección.	has protegidas, reforestadas y /o adquiridas como ecosistemas estratégicos	has, protegidas y/o adquiridas en sistemas estratégicos	0	2
	Construcción, implementación y adecuación de un Vivero en el municipio de Onzaga	Construcción, implementación y adecuación de un Vivero en el municipio de Onzaga	Numero de viveros contruidos, implementados y adecuados durante el cuatrienio	0	1
	Plan maestro de acueducto y alcantarillado urbano; diseño y construcción de sistema de disposición final de Aguas residuales (redes de urbanismo proy de vivienda IS)	100% de avance en la implementación y construcción del PMAA	% de avance en la construcción del PMAA	50%	100%
	Implementar sistemas de saneamiento básico para contribuir a la descontaminación de fuentes hídricas.	50 sistemas de saneamiento básico implementadas en el municipio durante el cuatrienio	numero de pozos septicos construidas	27	77
<i>CONOCIMIENTO , CONSERVACION Y BUEN USO DE LOS RECURSOS NATURALES RENOVABLES Y LA BIODIVERSIDAD</i>	Implementar los PRAES y PROCEDAS como instrumentos de Educación y Manejo de Huertas.	100% de avance en la implementación de PRAES Y PROCEDAS implementados en el sector educativo ambiental	% porcentaje de avance en la implementación y sostenimiento de programas	ND	100%
	Proteger y conservar las rondas de rios y quebradas con el apoyo de actores ambientales como la CAS	4 convenios de protección y conservación de rondas de rios y quebradas realizados durante el cuatrienio	numero de convenios realizados para protección y conservación de cuencas	0	4
	Construcción de 50 estufas eficientes	50 estufas eficientes construidas	numero de estufas eficientes construidas durante el cuatrienio	0	50
<i>Planificación y Gestión ambiental territorial</i>	Socialización para sensibilizar el ajuste y actualización del Esquema de Ordenamiento Territorial.	socialización del ajuste del EOT municipal de onzaga	numero de actividades de socialización realizadas durante el cuatrienio	0	1
	Impulsar la sensibilidad ambiental construyendo unidades sanitarias para garantizar la salud humana	120 unidades sanitarias mejoradas y/o construidas durante el cuatrienio en el municipio de Onzaga	# de unidades sanitarias construidas durante el cuatrienio	0	120
	Implementar las mesas ambientales	4 mesas ambientales implementadas durante el año	Numero de mesas ambientales implementadas durante el cuatrienio	0	4
	implementar campañas de Reforestación recuperación de suelos erosionados	3 campañas de reforestación y recuperación de suelo erosionados implementados durante el cuatrienio	# de campañas de reforestación y recuperación de suelos implementadas	0	3
<i>implementar planes estratégicos acorde a los cambios climáticos para la prevención y atención de</i>	Formulación e Implementación del PLEC'S, PMRG y P.G.R.I.F Municipal.	100% de avance en formulación e implementación y actualización de planes de emergencia en el municipio de onzaga durante el cuatrienio	% de avance en formulación e implementación y actualización de planes de emergencia y contingencia en el municipio	0%	100%
	Convenios para la Recuperación, Rehabilitación y Mitigación de áreas afectadas por la ola invernal.	Celebrar 3 convenios para la recuperación-rehabilitación y mitigación de áreas afectadas por ola invernal	# de convenios realizados	0	3



4.1.5. FACTOR SERVICIOS PUBLICOS, AGUA Y TERRITORIO:

OBJETIVO ESPECIFICO: Establecer un sistema organizado de Acueductos, aplicar criterios de educación ambiental previstos en el factor anterior. A su vez velar por el mejoramiento del sistema de recolección y disposición final de residuos y excretas; reduciendo los índices de contaminación en vertimientos con mejores condiciones higiénicas en el campo. De igual forma se espera disponer de mejores y actualizadas herramientas de planificación para la toma de decisiones sobre el territorio Onzagueño facilitando de esta forma la proyección físico – potencial del suelo en todos sus factores de desarrollo.

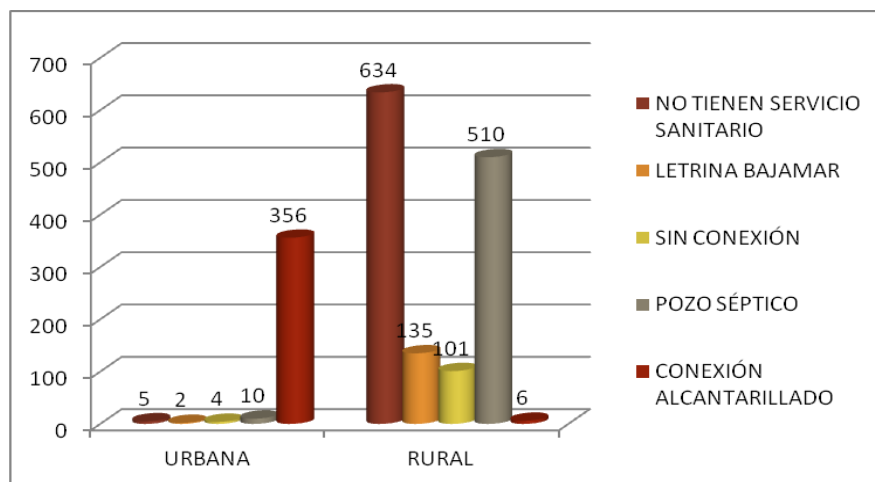
FACTOR SERVICIOS PUBLICOS Se refiere a la garantía de la prestación permanente de los servicios públicos domiciliarios en área rural y urbana con ampliación de cobertura, Calidad y Continuidad de Agua Potable, Alcantarillados, Saneamiento Básico y Manejo de Residuos Sólidos, Gas, Teléfono, Electrificación.

En Colombia el sector de Acueducto, Alcantarillado y Aseo, está regulado principalmente por la constitución Política de 1991 en los artículos 365, 366 y 367, la Ley de servicios Públicos (Ley 142 de 1994) y el Decreto 1713 de 2002 referente a la prestación de servicios de aseo.

4.1.5.1 ALCANTARILLADO RURAL:

El número de hogares con sanitario y manejo de excretas, en el área rural permiten establecer que el 77.28% (734) de las viviendas rurales no cuentan con unidad sanitaria. el 86.83% y (835) de las viviendas requieren del servicio sanitario o sistema para la eliminación adecuada de las excretas.

Figura Disposición de excretas Municipio de Onzaga 2011





**CON MI ACCION...
ONZAGA GANA! 2012-2015**

En el municipio de Onzaga, el 64% de las viviendas tienen servicio de energía eléctrica, mientras que el 35.68% carece de este servicio; la cobertura de alcantarillado es del 20,84%, quedando un 79.11% sin este servicio; en cuanto a servicio de red telefónica, solo el 9.82% de las viviendas tienen el servicio, quedando un 90.18% pendiente de este (la población prefiere el servicio de red inalámbrica o satelital – celular). En cuanto a los servicios de acueducto y recolección de basuras sólo cuenta con este servicio el 99% de las viviendas del casco urbano, mientras que en el área rural se carece de estos servicios.

4.1.5.2. ELECTRIFICACION

SERVICIO DE ELECTRIFICACION EN EL MUNICIPIO						
VEREDA	CON SERVICIO		SIN SERVICIO		TOTAL	
	NUMERO	PORCENTAJE	NUMERO	PORCENTAJE	NUMERO	PORCENTAJE
Altamira	12	60%	8	40%	20	100%
Amarillales - Los Pinos	18	55%	15	45%	33	100%
Boqueron	8	53%	7	47%	15	100%
Callejones	0	0%	17	100%	17	100%
Chaguacá	25	71%	10	29%	35	100%
Cortaderas	13	65%	7	35%	20	100%
El Carmen	35	67%	17	33%	52	100%
El Peñón	4	22%	14	78%	18	100%
El Rincon	10	56%	8	44%	18	100%
Ganivita	17	68%	8	32%	25	100%
Gaviotas	33	69%	15	31%	48	100%
Guayabal	24	80%	6	20%	30	100%
La Esperanza	22	79%	6	21%	28	100%
La Mesa	18	69%	8	31%	26	100%
Llanadas	0	0%	35	100%	35	100%
Loma de Padua	22	43%	29	57%	51	100%
Loma Grande	0	0%	15	100%	15	100%
Mompa Izquierda	38	79%	10	21%	48	100%
Padua	15	71%	6	29%	21	100%
Ramal	0	0%	38	100%	38	100%
Sabaneta	9	36%	16	64%	25	100%
San Luis	43	86%	7	14%	50	100%
Santa Cruz	17	40%	26	60%	43	100%
Santa Fe	25	66%	13	34%	38	100%
Santa Ines	18	50%	18	50%	36	100%
Santa Rosalía	20	83%	4	17%	24	100%
Siachia	45	66%	23	34%	68	100%
Sianoga	28	85%	5	15%	33	100%
Susa	24	77%	7	23%	31	100%
Tierra Azul	50	96%	2	4%	52	100%
Tinavita	29	63%	17	37%	46	100%
Tombita	23	88%	3	12%	26	100%
Uval	28	70%	12	30%	40	100%
Vegas	18	53%	16	47%	34	100%
TOTAL	691		448		1139	



CON MI ACCION...
ONZAGA GANA! 2012-2015

4.1.5.3. SERVICIOS PUBLICOS DOMICILIARIOS AREA URBANA

Actualmente los Servicios de **Agua Potable, Alcantarillado y Aseo** se prestan a través de la Cooperativa Onzagua A.P.C. la cual tiene como socios a cinco (05) Instituciones Legalmente Constituida, donde actualmente hay un contrato de operación con la administración Municipal por cuatro años, el cual presta el servicio de Acueducto, Alcantarillado y Aseo a 510 Suscriptores del área Urbana. Cuenta con 510 Micromedidores Instalados de los cuales se encuentran funcionando 500 Micromedidores, cuenta con una planta de tratamiento donde su capacidad de tratamiento es de 5.5.



Lts/Seg en el cual se necesitaría actualmente la Construcción de un Laboratorio y Dotación para realizar sus respectivos análisis Físicoquímico y Microbiológicos. Partiendo de que en la vigencia fiscal 2009 se rehabilito y amplio las redes de Acueducto y Alcantarillado logrando tener un Índice de Riesgo de Calidad del Agua IRCA Sin riesgo, pero lo que se quiere es brindar agua apta para el consumo humano en un 100%.

La Administración Pública Cooperativa Onzagua actualmente en cumplimiento normativo de la Ley 142 de 1994 Régimen de los Servicio Públicos Domiciliarios cuenta con Estudio de Costos y Tarifas, Transformación Empresarial, Sistemas de Control Interno, Concesión de Agua Otorgada por la Cas, Conformación del comité de Desarrollo y Control Social, Registro de la Superintendencia de Servicios Públicos, Registro en la Comisión de Regulación C.R.A. y realiza el reporte al SUI. Cumpliendo en un 90% en cumplimiento de la Ley 142 de 1994.

En el sistema de Alcantarillado urbano el tipo de evacuación es por redes colectivas y el alcantarillado es convencional donde actualmente no se cuenta con un tratamiento de Aguas Residuales, para esto se tiene “diseñado el PSMV con el fin de reducir la carga contaminante por las descargas de los vertimientos a los caudales de Susa y Chaguaca donde se tiene proyectado la construcción de una PTAR”.¹

4.1.5.4.1 **DIAGNÓSTICO ADMINISTRATIVO**

En su aspecto ADMINISTRATIVO cuenta con un manual de funciones, Emiten sus Respectivas Facturas y hay periodicidad en la entrega de Facturas. Actualmente no cuentan con manual de procedimiento ni realizan cobro coactivo y las condiciones actuales del sistema administrativo son las siguientes:

La Administración Pública Cooperativa de Onzaga “ONZAGUA A.P.C” sin ánimo de lucro presta el servicio de recolección de Acueducto, Alcantarillado y Aseo a través del

¹ Fuente: PLAN PARA EL SANEAMIENTO DE VERTIMIENTOS(PSMV)2007



**CON MI ACCION...
ONZAGA GANA! 2012-2015**

personal de planta y contratos esporádicos. Teniendo en cuenta el manual de funciones correlacionan los auxiliares administrativos apoyando al gerente de la empresa en los procesos de facturación, recaudo y así mismo como el desarrollo de la gestión administrativa auxiliar. El Organigrama de Onzagua APC corresponde a la siguientes Estructura.

FIGURA. No. ORGANIGRAMA ONZAGUA A.P.C.

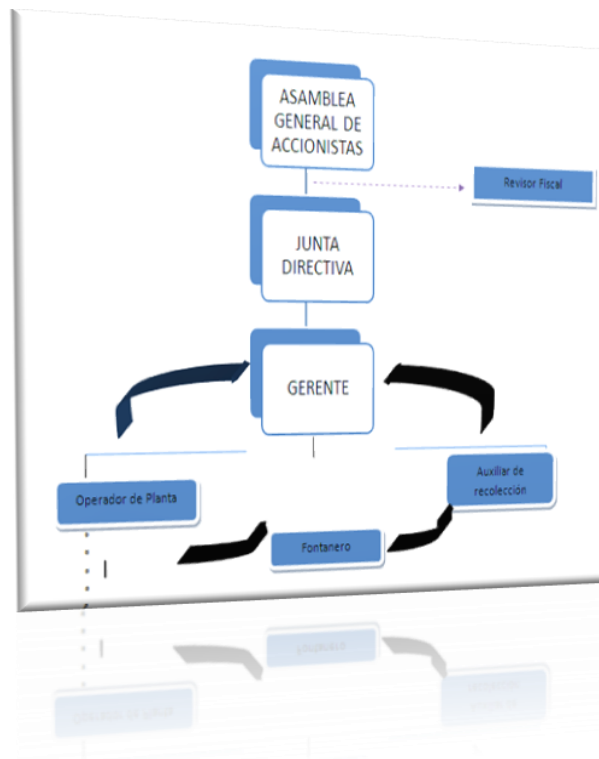


TABLA No. INFORMACION EMPRESA PRESTADORA.

Barrio y Veredas	Zona Urbana o Rural	Empresa de Acueducto		Empresa de Alcantarillado		Aseo
		Nombre ESP	Población Atendida	Nombre ESP	Población Atendida	Población Atendida
CENTRO	URBANA	ONZAGUA APC	510	ONZAGUA APC	510	510



CON MI ACCION...
ONZAGA GANA! 2012-2015

TABLA No. SUSCRIPTORES

TIPO USUARIO	SUSCRIPTORES DE LA PRESTADORA ONZAGUA A.P.C		
	Acueducto	Alcantarillado	Aseo
Estrato 1	127	127	127
Estrato 2	370	370	370
Estrato 3	0	0	0
Estrato 4	0	0	0
Estrato 5	0	0	0
Estrato 6	0	0	0
Comercial	10	10	10
Industrial	0	0	0
Oficial	3	3	3
Total	510	510	510

4.1.5.5. Componente de Gestión Municipal:

Se observó que el estado de la empresa a continuación se presenta que en el componente de gestión municipal el municipio cuenta con la Estratificación Socioeconómica en el área urbana desde 1995 la cual fue definida mediante el Decreto No.005 de 1995; la cual a la fecha debe ser actualizada, debe ser diferenciada y articulada con el Esquema de Ordenamiento Territorial y la Actualización catastral respectivamente, la estratificación de fincas y viviendas dispersas se adoptó a través del decreto 038 del 29 de marzo de 2011.

El Fondo de Solidaridad y Redistribución del Ingreso fue creado mediante el Acuerdo No. 003 de 2001.

De acuerdo con lo establecido en el artículo 125 de la Ley 1450 de 2011, los porcentajes establecidos para los factores de subsidios y contribuciones para la vigencia 2011, fueron aprobados mediante acuerdo No. 032 de Noviembre 28 de 2011 y son los siguientes:

TABLA No. SUBSIDIOS Y CONTRIBUCIONES

SUBSIDIOS			
Estrato	Acueducto ()	Alcantarillado ()	Aseo ()
Estrato 1	70%	70%	70%
Estrato 2	40%	40%	40%
Estrato 3	15%	15%	15%
CONTRIBUCIONES			
Estrato	Acueducto ()	Alcantarillado ()	Aseo ()
Estrato 5	0%	0%	0%
Estrato 6	0%	0%	0%
Comercial	0%	0%	0%



CON MI ACCION...
ONZAGA GANA! 2012-2015

Industrial	0%	0%	0%
------------	----	----	----

Tabla 2. Disponibilidad y cobertura de servicios públicos domiciliarios

Servicios Públicos	Si	No	% Urbano		% Rural	
			2011	2011	2011	2011
Acueducto con tratamiento	*		93.2		0	
Acueducto sin tratamiento	*		6.8		100%	
Energía eléctrica	*		95.6		33%	
Alcantarillado	*		96.2		0%	
Telefonía	*		74.5		2%	
Gas domiciliario		*	0		0%	
Pozos sépticos		*	0		31,27%	
Disposición final de basuras			97.4 en el área urbana			
Otros: en zona rural : 89.5% arrojan basuras en terrenos baldios . el 10.0% la queman						

Fuente: sisben Onzaga 2011

4.1.5.6. SISTEMA DE ASEO:

URBANO: El sistema de Aseo prestan el servicio de recolección domiciliaria, barrido público y su frecuencia de recolección es 2 veces a la semana, pero posee actualmente una afectación “ambiental asociado al proceso de disposición final o eliminación, el cual se realiza a través del Horno Incinerador, localizado en el sitio el Altico Vereda Cortaderas, sin que su operación se ajuste a las normatividad ambiental correspondiente”.²

La disposición y eliminación final de los desechos sólidos recolectados en la cabecera municipal siendo trasladados a través de una Volqueta al Horno Incinerador, localizado en el kilómetro 4 sobre la vía al Boquerón, para ser incinerados por el sistema de aplicación de combustible ACPM, debido al alto contenido de humedad y por el volumen de material orgánico, labor que se prolonga indefinidamente, debido a la frecuencia de recolección dos veces por semana. Con referente al volumen de material Orgánico se realizó un convenio con la corporación autónoma de Santander “Cas” para la construcción de la Planta de Compostaje en el año 2009, razón por la cual se pretende poner en funcionamiento con la actualización del PGIRS y se proyectara la construcción de un Relleno Sanitario ya que la propuesta del Ordenamiento Territorial está dirigida a consolidar el Relleno Sanitario Regional para los municipios de Onzaga, San Joaquín y Mogotes, localizado en el municipio de Onzaga.



RURAL:

² Fuente: Plan de Gestión Integral de Residuos Sólidos.(PGIR`S)2006



**CON MI ACCION...
ONZAGA GANA! 2012-2015**

El municipio de Onzaga no presta el servicio de recolección de desechos sólidos para el área rural, la dispersión de las viviendas y las características de los desechos no han permitido su manejo colectivo. A nivel individual se presenta el aprovechamiento de los residuos orgánicos para alimento de animales o degradación como material de abono para los cultivos y la eliminación de los plásticos y metales y otros a campo abierto en terrenos de cada propietario, realizando esporádicas quemas a campo abierto para su eliminación.

El municipio de Onzaga presenta en el área rural tres caseríos, (Padua, Susa y El Carmen) con diez, siete y cinco viviendas respectivamente, los tres cuentan con escuela, salón comunal y capilla adicionalmente, los cuales tampoco cuentan con el sistema de recolección y disposición final de los desechos.³

4.1.5.7. AGUA:

El municipio de Onzaga cuenta con una de las más significativas cuencas hídricas del sur oriente colombiano, presenta áreas de especial significancia en recurso hídrico de las cuales se han identificado para el Municipio en las siguientes vertientes principales:

- √ Río Chicamocha
- √ Río Onzaga
- √ Quebrada Los Micos o Micana.

- **RIO CHICAMOCHA:** En el extremo norte del municipio, se encuentra el área de influencia del río Chicamocha, el cual cuenta con las desembocaduras del río Onzaga en la vereda Yariguies y la Quebrada Los Micos en las veredas Macanal y Caguanoque. Esta zona tiene como características climáticas una temperatura media anual de 24 a 18 °C y precipitaciones medias anuales que oscilan entre 1.000 a 4.000 mm.

El río Chicamocha nace en cercanías de la Ciudad de Tunja, capital del Departamento de Boyacá localizada a los 5°, 30' de latitud Norte y 73°, 22' de longitud al Oeste de Greenwich, sigue su rumbo en la misma dirección de la Cordillera Oriental (SW - NE), hasta la confluencia con el río Nevado, en su recorrido baña las tierras del municipio de Onzaga en la parte norte límites con el Municipio de Molagavita, el recorrido del río Chicamocha en el Municipio es de 1,42 Kilómetros, para un área de influencia de 4.820 hectáreas.

Al río Chicamocha vierten las aguas el río Onzaga y la Quebrada los Micos, la zona se caracteriza por presentar vegetación clasificada en la escala del bosque inferior considerado hasta los 1.000 metros de altura sobre el nivel del mar, con precipitaciones

³ Fuente: PLAN DE GESTION INTEGRAL DE RESIDUOS SOLIDOS. (2006)



**CON MI ACCION...
ONZAGA GANA! 2012-2015**

altas; ocupa una extensión de 10,178 hectáreas, correspondiendo a la zona de vida más pequeña del área del municipio, equivalente al 0,02%.⁴

- **RIO ONZAGA:** El área de drenaje del río Onzaga, abarca el extremo norte de la vereda Yariguies, costado occidental de la Cuchilla del Morro, recorre de sur a norte las Veredas de Siachía, El Ramal, Cortaderas, Tierra Azul, Mompá y la Vereda Yariguéz, recibiendo los caudales de estas veredas que conforman su área de drenaje. El río Onzaga sirve de límite a los Municipios de Onzaga y San Joaquín desde el sitio denominado Santa Fe, hasta su desembocadura.

En el área de influencia se observan alturas de más de 3.600 metros sobre el nivel del mar y temperaturas medias de 6 a 24°C (Grados Centígrados) en promedio, se diferencian las siguientes zonas de vida: Bosque Subandino, Bosque Andino, Bosque Alto-andino, Subpáramo y Páramo.

El río Onzaga, se forma de la unión de los ríos Susa y Chaguacá, los cuales conforman un vértice en el costado norte del casco urbano del municipio. Las características de sus afluentes corresponden a la siguiente descripción:

- **RIO CHAGUACA:** Este río nace en la zona sur de la Vereda Chaguacá, se aprecia en su recorrido, la tributación de las Quebradas La Cabrera, La Hoya, El Alto, El Hoyo Negro y la Gato Negro o Paramito en su recorrido medio y bajo la Quebrada Potreritos en el Sector Ganivita, por la margen izquierda del Río Chaguacá, se presentan las quebradas Las Casitas, La Meseta y Monguáquira y las quebradas de Morrero y Ganivita entre otras.
- **RIO SUSA:** Localizado en el costado Sur Occidental del Municipio, nace en la Vereda El Uval y recorre las Veredas de Susa, Hato, Tinavita y costado sur de la Vereda El Ramal. A este afluente tributan por la margen derecha las quebradas Estoraques, Normandía, Carrizal, Robledal, San Antonio, Orejana, Robada, El Retiro y Las Escaleras. Por la margen izquierda las quebradas: Quejeras, Guata y Pensilvania (Agua Blanca), Encinal, Morena, San Jerónimo y Carnicerías y la quebrada Agua Blanca entre otras.
- **Quebrada La Caña o Siachía:** Se encuentra en la Vereda Siachía, ubicada sobre la margen derecha, está conformada por las Quebradas de Hoyo Bravo y El Balcón; tributa las aguas al río Onzaga metros debajo de la conformación de éste por los ríos Susa y Chaguacá.
- **Quebrada Las Vegas:** Ubicada sobre la margen izquierda vereda el Ramal, en su curso aparecen otras quebradas como la quebrada Los Ranchos.

⁴ FUENTE: EXQUEMA DE ORDENAMIENTO TERRITORIAL



CON MI ACCION...
ONZAGA GANA! 2012-2015

- **Quebrada Siapora:** Ubicada sobre la margen derecha del río Onzaga, está conformada por las quebradas la Robiana, La Chapa, El Resguardo y Turrumbita, se encuentra localizada en la vereda de Cortaderas.
- **Quebrada Tierra Azul.** Ubicada sobre la margen izquierda, en la Vereda del mismo nombre, tributa sus aguas a la altura de su curso medio.
- **Quebrada de Mompá:** Ubicada en la vereda del mismo nombre, tributa sus aguas a la altura del curso medio; sobre la margen derecha, se encuentran otros afluentes menores como las quebradas de los Curubos, Tabaitía, Los Grillos y El Cedro en la vereda Mompá, en la vereda Yarigüies se encuentra El Congote, Peña Brava y otros afluentes innominados en todo su recorrido.

El río Onzaga presenta una longitud de 22.446 kilómetros y un área de drenaje de 37.679 hectáreas aproximadamente, representando el 77,41% del Municipio.

- **Quebrada Los Micos o Micana:** La vertiente de la quebrada Los Micos, abarca desde su nacimiento en la Vereda Vegas, recorriendo el costado oriental de la Cuchilla el Morro en la Vereda Macanal y parte occidental de la Vereda Caguanoque, hasta la desembocadura en el Río Chicamocha, Sector Amarillales de la Vereda Caguanoque, recibiendo igualmente las aguas de los afluentes de este sector del municipio.

En el área de influencia de la Quebrada de los Micos o Micana, se observan alturas de más de 3.600 metros sobre el nivel del mar y temperaturas medias de 20 a 6 °C (Grados Centígrados) en promedio, se diferencian las siguientes zonas de vida: Bosque Subandino, Bosque Andino, Bosque Alto-andino, Subpáramo y Páramo.

- **Quebrada Los Micos:** Tributaria del Río Chicamocha, área de nacimiento en la vereda Vegas, incluye algunas quebradas que la conforman como El Boquerón, los Pinos, Sabaneta, Mundo Nuevo, El Oso, Las Puentes, en la vereda Vegas; por el costado derecho se presenta la quebrada Pescaditos conocida en sus áreas de nacimiento como el Salvial, además de algunos tributarios de este como El Trapiche, El Topón, Briceño, la Caguanoque, ubicadas en la vereda Caguanoque.

En las márgenes, de los sectores de Guayabal, El Rincón y Amarillales de la Vereda Caguanoque, se encuentran una serie de drenajes, innominados que hacen parte de este afluente. La Quebrada los Micos presenta una longitud de 8,183 y recorre las veredas Vegas, Macanal y Caguanoque para una área de drenaje de 10.968,62 hectáreas aproximadamente lo cual representa un 22,57%

4.1.6. PRESTACIÓN DEL SERVICIO DE ACUEDUCTO EN EL ÁREA RURAL.

El municipio solo registra como Acueducto organizado, el que funciona actualmente en el Carmen, el cual cuenta con una Junta Administradora, con personal contratado para la realización de las reparaciones, necesarias para evitar fugas y pérdidas por daños o



**CON MI ACCION...
ONZAGA GANA! 2012-2015**

defectos de funcionamiento; cobrando una cuota mínima mensual para su sostenimiento. El Resto de acueductos se observa en los diferentes Sectores y Veredas la construcción de pequeños abastos de agua con fines domésticos; abastos construidos con el aporte de recursos de la comunidad, sin que hayan contado con la asesoría para el diseño y trazado de las redes de distribución y la organización para su funcionamiento.

Además estos equipamientos, no cuentan con sistemas de tratamiento y potabilización del agua, operando por el sistema de gravedad, lo cual implica conducir el agua por manguera y recorrer grandes distancias para dotar de este recurso a la población rural de cada Sector. El área rural se encuentra cubierta en su totalidad con estos equipamientos, lo cual no quiere decir que funcionen a cabalidad durante todos los meses del año. En la tabla se Registran los abastos de agua de la zona rural.⁵

TABLA No.

ABASTOS DE AGUAS RURALES MUNICIPIO DE ONZAGA

Vereda o Sector	Conexión Domiciliar	Fuente Abastecedora	Conducción	PROBLEMAS
Cortaderas	42	Turrumbita, El Potrero, El Resguardo, Siapora.	Manguera	
Santa Cruz	28	La Chapa, La Robiana, El Llano, El Alto, Bocatoma Santa Cruz.	Manguera	Contaminación del agua
Siachía	27	El Durazno, Ranchería, La Caña, El Balcón, Canoas, Llano Guerrero, Las Cruces, Ranchería.	Manguera	Capacidad del Acueducto
Chaguacá	32	La Cuchilla – La Gocha, La Honda, La Aguada, Corregidor, Balsico, Sabaneta, Monterredondo.	Manguera	Deterioro Acueductos
Ganivita	38	El Bebedero – Las Toldas Mogoticos, Hoya Ancha,	Manguera	Acueducto sin terminar
El Uval	38	El Cimbradero, Los Verdes, Novaría, San Miguel, Robledal, San Antonio, Orejana, San Francisco.		
Susa	34	Rancho Viejo, Manzano, Buenavista, Novaría, La Peña, El Ahorcado, La Cordobes, La Casita, Pética, Montebello, San Antonio.	Manguera	Faltan acueductos
Sianoga	10	Morroviejo, Borracheral, La Lejía, La Carbonera, Altamira.San Jerónimo, Carnicerías y Agua Blanca	Manguera	
Tombita	26	Iracaes – El Moha, San Jeronimo, Moreno, El Retiro, Robada, San Antonio, Robledal, El Cebadero, Mensulí, Robledal, Alto el Hoyo,	Manguera	Faltan acueductos (3)
Tinavita	43	La Loma – El Alto, Las Escaleras, El Retiro, Robada, San Antonio, La Robada, El Cebadero, Mensulí, Aguablanca, San Antonio, Robledal, Bonuga, La Mesa, La Guata, Estoraques, Carrizal.	Manguera	Animales ensucian el agua
Ramal	40	La Meseta – La Sausa, Paramito, Mundo Nuevo, Ranchos, Las Vegas, La Rinconada, El Guamo.	Manguera	Recursos Construcción
Tierra Azul	39	Las Pavas, Guataquirí, Tierra Azul, Los Laches.	Manguera	Mantenimiento
Mompa Izquierda	34	Q. Mompa, Los Curubos,	Manguera	El agua tiene barro
San Luis	22	El Cedro.	Manguera	

⁵ FUENTE: ESQUEMA DE ORDENAMIENTO TERRITORIAL



**CON MI ACCION...
ONZAGA GANA! 2012-2015**

Santa Fe	33	Tabaitía, Los Grillos.	Manguera	Contaminación del agua
La Esperanza	28	El Urumo El Común.	Manguera	Contaminación del agua
Santa Inés	53	Peña Brava.	Manguera	Falta otro acueducto
El Peñón	10	Micana, Tamalera	Manguera	Animales ensucian el agua
La Mesa	33	Salgero el Rincón	Manguera	Tubería y bajo caudal.
El Rincón	17	El Rincón	Manguera	Escasez de agua en verano
Guayabal	19	Raicero	Manguera	Baja cobertura Acueducto
Amarillales	39	Caguanoque	Mixto	Faltan fuentes de agua
Padua	11	La Palma.	Tubería	Contaminación del agua
Sta. Rosalía	20	La Píldora	Manguera	Falta Acueducto

FUENTE: ESQUEMA DE ORDENAMIENTO TERRITORIAL

4.1.6.1. SANEAMIENTO BASICO:

Con respecto a Saneamiento Básico, uno de los servicios que permite medir este indicador, es el servicio sanitario y la disposición final de las excretas del municipio, el cual se muestra en la tabla siguiente, de acuerdo a los datos del SISBEN 2011, así:

Tabla. Disposición final de excretas en el Municipio de Onzaga

ÁREA	NO TIENEN SERVICIO SANITARIO	LETRINA BAJAMAR	SIN CONEXIÓN	POZO SÉPTICO	CONEXIÓN ALCANTARILLADO	TOTAL
URBANA	5	2	4	10	356	377
RURAL	634	135	101	510	6	1386
TOTAL	639	137	105	520	362	1763
%	36.25%	7.77%	5.96%	29.50%	20.53%	100.00%

4. Fuente: SISBEN 2011 - Secretaría de Planeación Departamental

En el Municipio de Onzaga el 59.35% de las viviendas cuentan con unidad sanitaria para la disposición de las excretas, (con o sin conexión al alcantarillado o pozo séptico). En el 38.42% de las viviendas del Municipio se disponen las excretas a campo abierto y un 2.22% posee letrina.

El sector rural no cuenta con redes de alcantarillado, el 77.76% de las viviendas carecen del servicio sanitario; un 8.45% utilizan el sistema de letrina y solamente en un 13.11% de las viviendas tiene servicio sanitario. Para el manejo de los residuos sólidos no se cuenta con un adecuado sistema o programa, prestando poca importancia a este factor debido a los bajos volúmenes que se generan y la capacidad del medio natural de asimilar estos desechos.

Para la dotación de los servicios básicos en el sector rural como mejoramiento de acueductos, sistemas de eliminación de excretas y manejo de los desechos sólidos, la



CON MI ACCION...
ONZAGA GANA! 2012-2015

Administración Municipal promueve programas a través del Plan de Atención Básica (Res 4288/94) el cual cuenta con presupuesto propio para el mejoramiento de las condiciones sanitarias de las viviendas.⁶

4.1.6.2 Descripción del Problema: Existen vertimientos sobre el Rio Chaguaca y Susa debido a la falta de construcción de la Ptar y la falta de los colectores de recolección aguas lluvias.

Objetivo: Descontaminar las Fuentes Hídricas que están siendo afectadas por vertimientos en el Casco Urbano.

DESCRIPCION	UND	VALOR	UBICACIÓN DE VERTIMIENTOS	
Numero de Vertimientos	Und	7	1	Doscientos metros proyectando la carrera 2 con calle 2
Vertimientos Chaguaca	Und	5	2	Carrera 2 con calle 1 , casa de la señora Socorro Gómez
Vertimiento Susa	Und	2	3	Puente Hospital-Barrio Las Camelias
Carga contaminante DBO5 Rio Chaguaca	Ton/Año	20,8	4	vertimiento principal
Carga Contaminante DBO5 Rio Susa	Ton/Año	0,8	5	Puente Calle 14- cancha de Futbol
Carga Contaminante SST Rio Chaguaca	Ton/Año	11,2	6	Ultimo pozo calle 5 con carrera 2
Carga Contaminante Rio Susa	Ton/Año	0,7	7	doscientos metros proyectando la carrera 4

Fuente: PSMV Y Estudio de Tasa Retributivas. (2008)

Estrategias:

- Reducción de No. de vertimientos (estudios, diseños, ejecución de obra de interceptor) puntuales del Municipio de Onzaga a un vertimiento tratado por PTAR.
- Separación de las Redes de Alcantarillado pluvial y Sanitario.

4.1.7. TERRITORIO ESQUEMA DE ORDENAMIENTO TERRITORIAL –REVISION SEGÚN EXPEDIENTE MUNICIPAL

4.1.7.1. Temas y contenidos para revisa 4.1.7.1.1. Componente Urbano

⁶ Fuente: PLAN DE GESTION INTEGRAL DE RESIDUOS SOLIDOS (PGIR`S). 2006



CON MI ACCION...
ONZAGA GANA! 2012-2015

- El componente urbano incluye Normas Urbanísticas Estructurales -NUE y Normas Urbanísticas Generales -NUG El Plan de vías.
- El plan de servicios públicos domiciliarios.
- La expedición de normas urbanísticas para las actuaciones de subdivisión-reloteo, urbanización y construcción

4.1.7.1.2. Componente Rural

- Áreas de conservación y protección de los recursos naturales.
- . Áreas expuestas a amenazas y riesgos.
- . Áreas que forman parte de los sistemas de aprovisionamiento de los servicios públicos y para la disposición final de residuos sólidos y líquidos.
- Áreas de producción agropecuaria, forestal y minera.
- Equipamientos de salud y educación.

4.1.7.1.3. Componentes del Plan de acción y Proyectos a incluir

- estudio completo y detallado de amenazas, vulnerabilidad y riesgo del sector rural y urbano, teniendo en consideración antecedentes de amenazas. La zonificación de amenazas urbana y rural debe contener la Metodología de zonificación, registros históricos y representación cartográfica que contenga georeferenciación, leyenda, escala
- Definir proyectos encaminados con el ordenamiento territorial partiendo de prioridades y que se encuentren correctamente articulados con los Planes de Inversiones del Plan de Desarrollo Departamental y Municipal 2012-2030, determinando las prioridades, programación de actividades, entidades responsables, recursos respectivos y esquema de gestión, financiación, ejecución y seguimiento, en los siguientes temas:
 - Infraestructuras y equipamientos
 - Vías y transporte
 - Mitigación y reducción de riesgos y acciones de prevención de desastres-Servicios públicos domiciliarios (De acuerdo a los Planes de expansión de servicios de acueducto, alcantarillado, aseo y gas natural domiciliario que actualmente están en ejecución)
 - Espacio público
 - Localización de terrenos para demanda VIS
 - Suelo de producción



CON MI ACCION...
ONZAGA GANA! 2012-2015

**4.1.7.1.5. ESTRUCTURA DE PROGRAMAS Y PROYECTOS DE LOS FACTORES
SERVICIOS PUBLICOS, AGUA Y TERRITORIO**

SECTOR	META DE RESULTADO CUATRENIO	LINEA BASE	RESULTADO CUATRIENIO
AGUA Y TERRITORIO	aumentar la cobertura del servicio de agua potable en el area urbana (mensual)	94%	100%
	aumentar la cobertura del servicio de acueducto en el area rural (mensual)	0%	40%
	Ampliar la cobertura de electrificacion rural en el municipio durante el cuatrienio(porcentaje)	64%	90%
	Actualizacion del Esquema de Ordenamiento Territorial	10%	100%



**CON MI ACCION...
ONZAGA GANA! 2012-2015**

PROGRAMA	PROYECTO	META PRODUCTO	INDICADOR DE PRODUCTO		
			NOMBRE INDICADOR	LINEA BASE	ESPERADO CUATRIENIO
<i>Mas y Mejores Acueductos para los Onzagueños. (si nergia UNIDOS logro 24)</i>	Diseños, estudios , mejoramiento y ampliacion de redes de acueducto urbano	20% de avance en el diseño, estudios, mejoramiento y ampliacion de redes de acueducto urbano	% de avance en el diseño, estudios, mejoramiento y ampliacion de redes de acueducto urbano	10%	30%
	Diseños, estudios , mejoramiento y construccion de redes de acueductos rurales	40% de avance en el diseño, estudios, mejoramiento y construccion de redes de acueductos rurales	% de avance en el diseño, estudios, mejoramiento y construccion de redes de acueductos rurales	0%	40%
<i>Calidad, cobertura y prestacion del servicio de Agua potable</i>	diseño , reconstruccion y Optimizacion de la Planta de Tratamiento de agua potable urbana	100% de avance en el diseño, reconstruccion y optimizacion de la planta de tratamiento de agua potable urbana	% de avance en el diseño, reconstruccion y optimizacion de la planta de tratamiento de agua potable urbana	0%	100%
	Dotacion del Laboratorio de la PTAP.	60% Dotacion del Laboratorio de la PTAP.	% de avance en la Dotacion del Laboratorio de la PTAP.	0%	60%
	Capacitacion de Fontaneros del Municipio de Onzaga	4 capacitaciones realizadas para fontaneros en el municipio durante el cuatrienio	numero de capacitaciones realizadas a fontaneros en el municipio	0	4
<i>un Esquema de ordenamiento acorde regionalmente viable</i>	Ajuste y actualizacion del Esquema de ordenamiento Territorial de Onzaga-Santander	100% de avance en el ajuste y Actualizacion del EOT municipal	% de avance	0%	100%
	Identificacion georeferenciada y clasificacion del suelo, PATRIMONIO ARQUITECTONICO, BIENES HISTORICOS, CAMINOS, y sectores de alto riesgo en el territorio del municipio de Onzaga	40% de avance en la identificacion de patrimonio arquitectonico, bienes historicos, caminos y zonas de alto riesgo	% de avance	0%	40%
<i>Socializar e implementar la reglamentacion del uso potencial del suelo rural y urbano</i>	Socializar e implementar la reglamentacion del uso potencial del suelo rural y urbano	20% socializado e implementado la reglamentacion del uso del suelo según potencialidad EOT	% de avance	0%	100%
	Implementación de la Gestión del Riesgo dentro del EOT del municipio de onzaga	20% Implementada la Gestion del riesgo dentro del EOT ajustado	% de avance	0%	20%
	Legalización de asentamientos y proyección urbanística del municipio de Onzaga	80% de avance en la legalizacion de asentamientos y proyeccion de suelo de expansión urbana	% de avance	0%	80%



**CON MI ACCION...
ONZAGA GANA! 2012-2015**

PROGRAMA	PROYECTO	META PRODUCTO	INDICADOR DE PRODUCTO		
			NOMBRE INDICADOR	LINEA BASE	ESPERADO CUATRIENIO
<i>Servicios Públicos integrados al desarrollo sostenible (sinergia UNIDOS logro 25,26,31,33)</i>	Actualización e implementación del PGIRS	80% de avance en la actualización e implementación del PGIRS (puesta en marcha de planta de compostaje)	% de avance	0%	80%
	Actualización e implementación del AYUEDA	50% de avance en la actualización e implementación del AYUEDA	% de avance	0%	50%
	Actualización e implementación del Programa de Saneamiento y manejo de Vertimientos. (PSMV).	50% de avance en la actualización e implementación del PSMV	% de avance	0%	50%
	Fortalecimiento institucional en presentación de informes, control de pérdidas y sistemas de gestión de Onzagua APC.	80% de informes presentados, control de pérdidas e implementación de sistemas de Gestión de Onzagua APC	% de avance	0%	80%
	Capacitación en manejo de Residuos, clasificación en la fuente y reciclaje.	8 capacitaciones en manejo de residuos sólidos, clasificación en la fuente y reciclaje	# de convenios de capacitación en residuos realizados	0	8
	Ampliación de redes de media y baja tensión para el municipio de Onzaga	40% de avance en ampliación de redes de media y baja tensión para el municipio	% de avance	0%	50%
	Electrificación rural para 400 familias en Onzaga	Aumentar la cobertura a un 90% de nuevas familias con electrificación rural en Onzaga	% de incremento de cobertura servicio de energía eléctrica en el municipio	64%	90%
	Convenios de reopotenciación del alumbrado público en el municipio de Onzaga	Implementación de un convenio de reopotenciación de alumbrado público en el municipio de Onzaga	Numero de convenios realizados para reopotenciación con la ESSA	0	1

4.1.8. SECTOR AGROPECUARIO-PRODUCCION Y TURISMO

Objetivo específico:

Lograr el posicionamiento y comercialización de los productos agropecuarios onzagueños en los mercados regional y nacional, vinculado integralmente al desarrollo de la infraestructura vial como uno de los pilares más importantes dentro del Plan de Desarrollo Municipal 2012 - 2015 con mi Acción Onzaga, Gana!!!!, del Eje Económico Territorial



CON MI ACCION...
ONZAGA GANA! 2012-2015

4.1.8.1. MARCO SITUACIONAL DEL SECTOR AGROPECUARIO EN ONZAGA:

Respecto a usos de suelos y producción, se encontró que el principal producto cultivado en el municipio es el fique, seguido del maíz y la caña panelera de acuerdo a lo relacionado en la tabla de principales productos agrícolas. En el manejo de paramos y bosques Onzaga por, tener climas frío, muy frío y cálido, posee una flora propia de esas alturas (páramo y subpáramo). 3.000m de altura, su vegetación esté compuesta por (pajonales, frailejonales, matorrales, prados, chuscales como el bambú paramuno, bosques achaparrados (de 8-10 m de altura) y vegetación acuática, entre otros; sólo ciertas áreas presentan vegetación discontinua y aun pobre, debido a factores locales o edáficos y en su mayor parte a su acción antrópica. Las áreas deforestadas de las montañas que en algunas regiones son extensas están frecuentemente cubiertas con prados.

4.1.8.2. INVENTARIO ESPECIES PECUARIAS

ESPECIES PECUARIA 2012 ONZAGA (S.S)						
ESPECIE	< A 6 MESES	6 -12 MESES	12 - 24 MESES	24 - 36 MESES	> A 36 MESES	TOTAL
BOVINOS	1.480	1.728	2.172	1.853	837	8.070
PORCINOS	147	128	78	0	0	353
OVINOS	330	268	315	0	0	913
CAPRINOS	392	356	284	0	0	1.032
CONEJOS	156	106	0	0	0	262



CON MI ACCION...
ONZAGA GANA! 2012-2015

4.1.8.3. Principales Productos Agrícolas

PRINCIPALES PRODUCTOS AGRICOLAS 2012 ONZAGA (S.S)			
PRODUCTO	HECTAREAS CULTIVADAS	RENDIMIENTOS KG/HA	PRODUCCION ANUAL TONELADAS
FIQUE	450	760	495
MAIZ	150	600	150
CAÑA PANELERA	150	10.514	1.124
FRIJOL	50	452	47.4
YUCA	95	8.190	712
PAPA	80	6.400	480
PLATANO	62	5.904	372
CAFÉ	90	726	45
LULO	5	25.000	50
MORA	16	12.500	162
TOMATE DE ARBOL	12	40.000	120
MELON	6	2.000	120
CURUBA	3	9.000	24
ZAPOTE	3	4.000	8
MAMON	3	1.500	4.5
OTROS	70	0	0

Fuente: LIBRO EVALUACIONES AGROPECUARIAS (S.A.D.E.R)

En la producción y actividades agrícolas empleando el 3,64% del total de las tierras para el desarrollo de estas labores, las cuales presentan un alto bajo porcentaje de conflictos de usos del suelo, debido al abandono de las tierras productivas con fines agrícolas; lo anterior como consecuencia de la emigración de la mano de obra a otros municipios en busca de mejores posibilidades económicas.

Otro factor influyente, lo representa la baja preparación académica de la mano de obra, aunado a la estructura minifundista de la producción agrícola, lo cual genera baja rentabilidad y limitadas posibilidades para la reinversión de excedentes que permitan mejorar la calidad de las tierras (fertilizarlas) y emplear sistemas eficientes de producción, mediante la transferencia y asimilación de tecnologías apropiadas.

El abandono de las tierras productivas a causa del Fenómeno migratorio actual del campo (transformadas hoy en rastrojos improductivos), ha generado consecuencias negativas, por el decrecimiento del total de hectáreas cultivadas anualmente, disminuyendo el volumen de las cosechas y total de la producción, situación que ha llevado a la compra de productos como el maíz, la papa, el trigo y la cebada en otros municipios los que antes se producían localmente y abastecían otros mercados.

Estos efectos negativos se ven reflejados en los bajos niveles de productividad, los cuales repercuten en forma directa en el nivel del ingreso familiar, generando desestimulo a la



**CON MI ACCION...
ONZAGA GANA! 2012-2015**

producción agrícola, afectando en forma directa la inversión privada, lo cual se traduce en desempleo y migración de la población económicamente activa

4.1.8.4. Políticas para avanzar hacia el desarrollo sostenible del campo:

- Fortalecer la organización comunitaria con la implementación del SIGAM articulado con el PAM, como instrumento del desarrollo sostenible, aumentando los niveles de conciencia en defensa del medio ambiente.
- Promover la producción agropecuaria orgánica combinada con la creación de microempresas.
- Coordinar entre el Ministerio de Ambiente, la Cas, y Ministerio de Agricultura, el SENA, las comunidades organizadas y el gobierno local las acciones y proyectos a formular para el fondo emprender.

4.1.8.5. Objetivos, Metas y Estrategias del sector:

- Lograr mejores niveles de organización para la producción, procesamiento y comercialización de seis productos básicos: Fique, Café, caña panelera, frijol, papa, yuca, hortalizas, especies menores, Mora, tabaco, Maíz y Arboles Tropicales Frutales Menores y Plantas Aromáticas.
- Alcanzar un mejor nivel de prevención de desastres y conservación de microcuencas a través de la reglamentación de quemas, reforestación con especies nativas y protección de nacimientos de agua.
- Adquisición de predios en las áreas de reserva, áreas de nacimientos de agua que surten acueductos veredales o que brindan soluciones de agua a pequeños grupos familiares como aljibes.
- Se pretende recuperar la seguridad alimentaria del municipio y diversificar la productividad.

Metas priorizadas.

- Desarrollar y mantener el sub programa de huertas Escolares y Caseras y capacitación y apoyo a la diversificación de cultivos en 10 veredas.
- Garantizar en las 14 veredas la conservación de las áreas de reserva, los nacimientos de agua y la prevención de Incendios forestales.
- Mejoramiento de las prácticas ganaderas en las 14 veredas del Municipio.

Estrategias.

- Gestión de convenios cofinanciados para la tecnificación del Agro. Con el ministerio de agricultura y Desarrollo Rural dentro de sus estrategias pretende reducir en municipios de extrema pobreza la desigualdad, equidad de Género como: la Formalización de la Propiedad Rural, el Programa DRE, el Programa de Mujer Rural y el Programa de Jóvenes Rurales.



CON MI ACCION...
ONZAGA GANA! 2012-2015

- Base fundamental el proyecto de alianzas productivas.
- Asociar a los grupos productores para su mejor rendimiento en la producción.
- Manejo de políticas de siembra, donde se incluya el componente ambiental con el manejo adecuado de los suelos y fuentes hídricas, uso de tecnologías limpias de manera que se reduzca el uso de agroquímicos y plaguicidas, tales como control biológico y manejo integrado de plagas y enfermedades.

4.1.8.6. CICLO DE GESTION AGROPECUARIA EN ONZAGA.





CON MI ACCION...
ONZAGA GANA! 2012-2015

4.1.9. MARCO SITUACIONAL DEL SECTOR TURISTICO EN ONZAGA

El municipio cuenta con un Patrimonio turístico importante y un conjunto de sitios naturales y de interés paisajístico y ecológico; además del paisaje natural, está enriquecido con los atractivos socio – culturales:

Tabla. Sitios Turísticos y patrimonio paisajístico

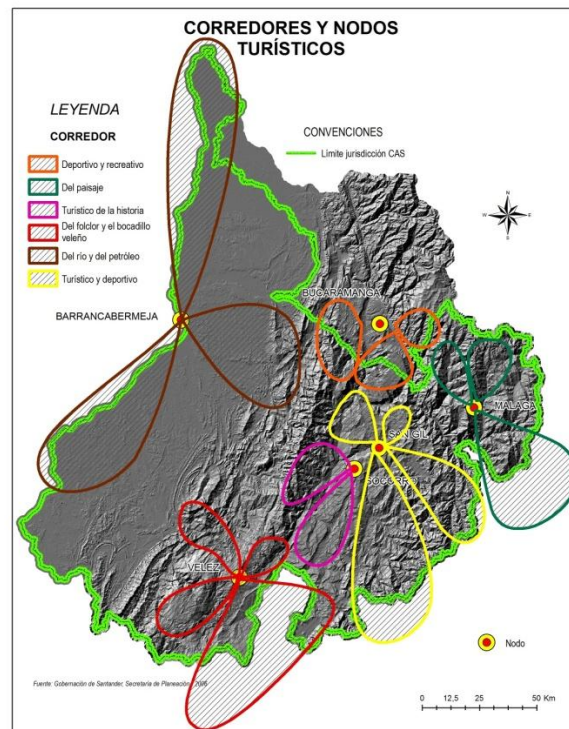
SITIO	UBICACIÓN	TIPO DE ACCIÓN	PERFIL
El Boquerón.	Vereda Vegas	Monumento (Escultura) y publicidad	Histórico – Paisajístico
Mirador el Carmen	Vereda Macanal.	Adecuación y publicidad.	Paisajístico Contemplativo
Plaza de los Indios	Vereda Vegas.	Adecuación y publicidad.	Histórico, Paisajístico, Contemplativo
Cruz de Roble	Vereda Vegas.	Adecuación y publicidad.	Religioso, Paisajístico, Contemplativo
Zona de Páramos y Recarga Hídrica	A más 3.400 msnm.	Protección Absoluta	Ecoturístico – e investigativo.
Zona del Río Chicamocha	V. Caguanoque	Protección	Paisajístico Contemplativo
Cerro el Mojón.	V. Tinavita	Adecuación y Protección Uso Restringido	Religioso, Paisajístico, Contemplativo
Gruta de los Pinos	V. Siachía	Adecuación y Protección Uso Restringido	Religioso, Paisajístico, Contemplativo
Piedra de Came	V. Cortaderas	Adecuación y Publicidad	Turismo Paleontológico.
Cueva del Campanario	V. Vegas	Adecuación y Publicidad	Turismo Espeleológico
Zona de Producción Agropecuaria	V. Susa, Uval y Tinavita	Protección y Publicidad	Turismo Agroecológico
Iglesia y Capilla del Cementerio.	Casco Urbano	Conservación Histórica.	Turismo Religioso.
La Plazuela (Vestigios de la Tradición de la Arriería).	V Cortaderas – Casco Urbano	Adecuación y Conservación (Reseña Histórica)	Turismo Histórico, Recreativo, contemplativo.

Fuente E.O.T. 2003

La ubicación sobre la ruta que conduce al circuito y corredor turístico de la región Guanentina, no se ha desarrollado la cultura del turismo que permita el aprovechamiento de su potencial escénico y lúdico y la oferta del servicio gastronómico y de productos relacionados con las artesanías.



CON MI ACCION...
ONZAGA GANA! 2012-2015



La infraestructura de apoyo con que cuenta el municipio de Onzaga para desarrollar la actividad turística ha crecido, ya que cuenta con Cabañas ubicadas en el sitio conocido como el Mojon y algunas casas coloniales de familia adaptadas como hospedajes tipo hotel boutique, actualmente existen restaurantes con capacidad para atender la posible demanda de alimentación de los turistas y se cuenta con algunos locales comerciales localizados sobre la plaza principal.

En el sector público y privado contamos con una administración que impulsara y desarrollara el fomento del turismo (desarrollo institucional, estrategias promocionales, definición de imagen, etc.), aspectos que se requieren con urgencia si se tiene en cuenta la demanda de turistas producto de la construcción del Parque Nacional del Chicamocha y que indirectamente beneficia a municipios ubicados sobre el circuito turístico, el cual llevara a proyectar la **construcción del Malecón Ambiental**.

4.1.9.1. Objetivo General del sector turístico en Onzaga:

Aprovechar la ventaja del Municipio, al ser parte del Circuito Turístico del Parque Nacional del Chicamocha, para proyectarlo como un seguro destino nacional e internacional, a través de una política pública de turismo sostenible, basada en la articulación de los diferentes niveles del gobierno, los actores del sector privado, y



CON MI ACCION...
ONZAGA GANA! 2012-2015

la generación interna de una cultura ciudadana que facilite la explotación adecuada de los recursos turísticos de Onzaga.

4.1.9.2. Objetivos Específicos:

- Fomentar y Promocionar nuestro encuentro Cultural del Cacique Hunzaa y Festival del Maiz y EL Fique, brindando apoyo a las actividades del ramo Agricultor, Ganadero gastronómico y artesanal de nuestro municipio de Onzaga.
- Consolidar nuestros atractivos históricos, y religiosos integrados con los de Municipios vecinos.
- Fomentar el turismo religioso en el Municipio de Onzaga y la región.
- Elaborar Brouchure o paquetes turísticos con servicios integrales que vinculen los principales atractivos y rutas o senderos de interés.
- Mejorar nuestros servicios turísticos en información y transporte.
- En asocio con los Municipios vecinos, establecer compromisos comunes y tareas directas para desarrollar proyectos de mejoramiento de infraestructura vial para consolidar un verdadero circuito turísticos
- Fortalecer la infraestructura de acceso a los siguientes sitios turísticos: cascadas de Hato viejo, viabilizar la Pesca deportiva en el rio Susa, rio Chaguacá y Quebrada los Micos. Parque Hunzahua como centro de investigación, de la Salud y el Medio ambiente, sendero eco turístico a la Laguna Brava y el Mirador del nacimiento del rio Susa entre otros.

4.1.9.3. ESTRUCTURA DE PROGRAMAS Y PROYECTOS DE LOS FACTORES AGROPECUARIO, PRODUCCION Y TURISMO

SECTOR	META DE RESULTADO CUATRENIO	LINEA BASE	RESULTADO CUATRENIO
PRODUCCION Y TURISMO	Convertir el municipio de Onzaga en un destino obligatorio dentro del corredor turístico panachiruta guanentina aumentando el número de turistas atendidos en un 20% / cuatrienio	8000	9600
	Incrementar el número de agremiaciones consolidadas en el municipio de Onzaga durante el cuatrienio	3	6



**CON MI ACCION...
ONZAGA GANA! 2012-2015**

PROGRAMA	PROYECTO	META PRODUCTO	INDICADOR DE PRODUCTO		
			NOMBRE INDICADOR	LINEA BASE	ESPERADO CUATRIENIO
<i>Mas y mejores Alternativas de producción para Onzaga. Nuevas Practicas agropecuarias . fomenta la autogestión (sinergia UNIDOS logro 7)</i>	Gestión e implementación de nuevos sistemas de producción agrícola, producción limpia, manejo apropiado de cultivos, buenas practicas agrícolas	3 proyectos sostenibles apoyados con sistemas de producción agrícola innovadores	Numero de proyectos apoyados	0	3
	Apoyo a la realización de estudios, diseños, socialización e implementación del proyecto de plantas aromáticas de especies nativas de la región	1 proyecto apoyado para la investigación, base científica en plantas aromáticas y especies nativas de la región.	Numero de proyectos apoyados durante el cuatrienio	0	1
	Fortalecimiento a la innovación de cultivos tecnificados de café con el apoyo del SENA y la federación de cafeteros en el municipio de Onzaga	apoyo a 40 has de plantaciones nuevas de café tecnificado en el municipio de onzaga	numero de has apoyadas	28	68
	Realizar convenios de mejoramiento genético, sanidad animal, instalaciones y nutrición	Un convenio realizado para mejoramiento genético, sanidad animal, instalaciones y nutrición.	numero de convenios para mejoramiento genético, sanidad animal, instalaciones y nutrición.	0	1
	Capacitación a las diferentes comunidades en empoderamiento y emprendimiento asociativo con el fin de impulsar las empresas agroindustriales	8 capacitaciones en empoderamiento y emprendimiento asociativo	numero de capacitaciones realizadas	0	8
	Apoyo a la producción agropecuaria y agroindustrial en forma asociativa de maíz, caña, papa, cultivos bajo invernadero, acuicolas, especies menores frutales y bovinos prioridad afectados por ola invernal	3 agremiaciones apoyadas	numero de agremiaciones apoyados durante el cuatrienio	0	3
		20% de productores apoyados en cultivos de maíz, caña, papa, cultivos bajo invernadero, frijol, frutales, bovinos, acuicolas y especies menores	% de productores apoyados	0	20%
	Organizar alianzas productivas regionales	2 alianzas productivas regionales constituidas para el desarrollo	numero de alianzas productivas constituidas	0	2
	Seguridad Alimentaria para los pequeños productores	implementar 120 huertas caseras en el municipio durante el cuatrienio	numero de huertas caseras implementadas en el municipio	0	120
<i>Onzaga competitivo en el mercado ,mayores fuente de empleo(sinergia UNIDOS logros 5 y 6)</i>	Convenios con el sena para fortalecer programas y proyectos de turismo, tecnologías apropiadas de diferentes cultivos	4 convenios interinstitucionales celebrados con el SENA para proyectos productivos durante el cuatrienio	4 convenios interinstitucionales celebrados durante el cuatrienio	0	4
	Formación de escuela de artes y oficios	50% porcentaje de avance en la constitución de una escuela de artes y oficios para el municipio de ONZAGA	% de avance en la conformación de la escuela de Artes y oficios en el municipio de onzaga	0%	50%
	Fortalecimiento de Granjas Autosostenibles	1 granja autosostenible organizada en el municipio de Onzaga durante el cuatrienio	numero de granjas autosostenibles organizadas en el municipio de Onzaga durante el cuatrienio	0	1

4.2 EJE SOCIAL:



**CON MI ACCION...
ONZAGA GANA! 2012-2015**

Su razón de ser es la búsqueda del bienestar de la población urbana y rural; con ambientes favorables a la restitución y ejercicio de los derechos sociales, culturales mediante la provisión de bienes y servicios que permitan fortalecer el capital humano con habilidades para vivir y desempeñarse con motivaciones necesarias para ser capital social porque está dispuesto a procurar el bien individual y colectivo. Se enmarca dentro de las competencias relacionadas a la educación, la salud, la promoción social enmarcada en la calidad de servicios como son la vivienda, la educación, la recreación y el deporte, las juventudes, la población vulnerable: discapacitada, niños- niñas y adultos mayores, y las mujeres como protagonistas del desarrollo.

LINEA ESTRATEGICA: EN ONZAGA SE GARANTIZA EL BIENESTAR PARA TODOS Y TODAS:

Factores integrados a este eje estratégico: Salud Pública, Vivienda, Educación, cultura, educación y Deporte; Población desplazada, Equidad de Género y población vulnerable

4.2.1. SALUD PUBLICA

Este factor se define básicamente identificando la realidad social a partir de la población.

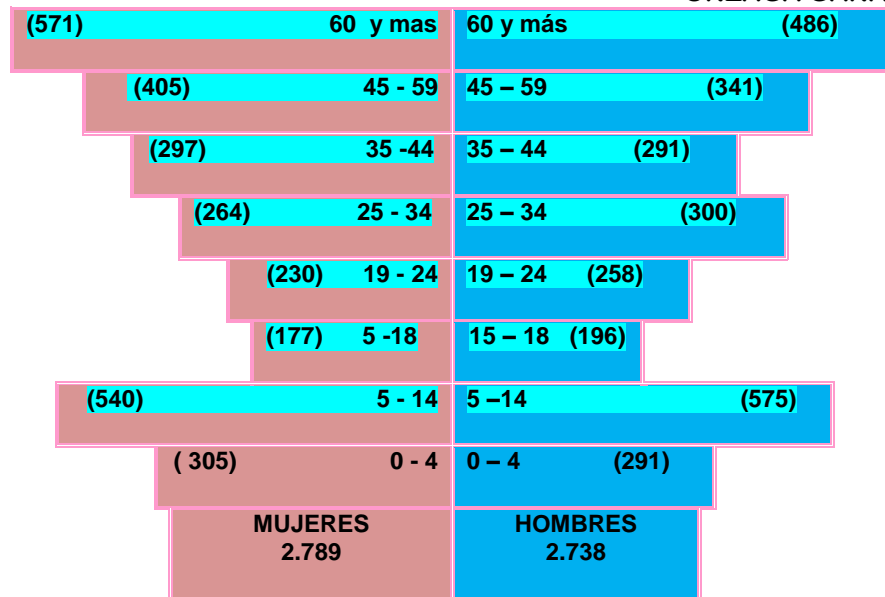
El Municipio de Onzaga, presenta datos censales a partir del año 1.912 con una población inicial de 7.438, para el primer censo; mostrando una evolución progresiva de su población hasta el año 1.964 con 10.787 habitantes, para comenzar un periodo de decrecimiento con tasas negativas hasta del -24X1.000 habitantes, tendencia que se mantiene aunque con un comportamiento moderado anual promedio de -1,61X1.000 habitantes hasta el censo de 1993.

Las estadísticas del último censo poblacional realizado por el DANE en el año 2005, muestra que el municipio de Onzaga tiene una población aproximada de 5.665 habitantes. A partir del censo de 1993, se realizó un análisis histórico sobre, el crecimiento poblacional, el cual sigue mostrando un comportamiento decreciente, es decir, una tasa de crecimiento negativa aproximada de -1,44X1.000 y según estimaciones del DANE, la población del municipio continuará su ritmo de decrecimiento, como lo confirma los datos estadísticos arrojados en el censo del 2005.

Figura 1 Pirámide Poblacional Onzaga Censo 2005



CON MI ACCION...
ONZAGA GANA! 2012-2015



EDAD	HOMBRES		MUJERES		TOTAL	
	CANTIDAD	%	CANTIDAD	%	CANTIDAD	%
0 - 4	291	11%	305	11%	596	11%
5 - 14	575	21%	540	19%	1115	20%
15 - 18	196	7%	177	6%	373	7%
19 - 24	258	9%	230	8%	488	9%
25 - 34	300	11%	264	9%	564	10%
35 - 44	291	11%	297	11%	588	11%
45 - 59	341	12%	405	15%	746	14%
60 Y Mas	486	18%	571	20%	1057	19%
Total	2738	100%	2787	100%	5527	100%

4.2.1.1. Población Total Urbana y Rural, CENSO 2.005

Se destaca como característica de la composición social del municipio (5.527 habitantes) la preferencia de hábitat en las zonas rurales, en un equivalente al 79%, (4.367) de la población, mientras que el 21%, (1.160) restante, se ubica en la cabecera municipal.

El mayor número de habitantes se encuentra entre el rango de edades entre 5 y 14 años equivalente al 20% de los cuales 575 corresponden al sexo masculino y 540 al sexo femenino; 1.057 (19%), son mayores de 60 años, donde 571 son mujeres y 486 son hombres; la población joven entre 15 y 18 años (373) solo alcanzan el 7%, de los cuales 196 corresponden al sexo masculino y 177 al sexo femenino. La población menor de 5



CON MI ACCION...
ONZAGA GANA! 2012-2015

años solo alcanza el 11% (596 personas) del total de la población, de los cuales 291 son de sexo masculino y 305 son del sexo femenino.

**Tabla. Población Municipio de Onzaga
DANE Vs. SISBEN (2011)**

	URBANO	RURAL	TOTAL
CANTIDAD	1160	4367	5527
PORCENTAJE	21%	79%	100%

Fuente: DANE - CENSO 2005

4.2.1.1. Población Económicamente Activa.

Fuerza Laboral. La mayor fuente de trabajo de la fuerza laboral está ubicada en el sector rural con un 86.58% y el 13.42% en el sector urbano reflejo de la ubicación de la población en el campo.

La población entre 15 y 50 años (3.272) que representa la fuerza laboral del municipio, equivale a un 73.08% del total de la población; pero la población económicamente activa actual, solo representa el 34.78%⁷, la cual está conformada en un 52.8% por hombres y en un 47.2% por mujeres, lo cual genera una población fluctuante desempleada de 2.962 representando el 36.3% del total de la población.

En el sector rural por lo general los hombres son obreros empleados, o son trabajadores independientes, dedicados a labores agropecuarias y algunos trabajan sin remuneración. Las mujeres generalmente se dedican al hogar y desempeñan labores del campo, sin ninguna remuneración.

En el área urbana los hombres son obreros empleados, o trabajadores independientes, dedicados al comercio, algunos son propietarios del negocio y trabajan sin remuneración. Las mujeres se dedican principalmente al hogar, empeladas del servicio doméstico o atienden personalmente su negocio (restaurante, hotel, salón de belleza, etc.).

4.2.1.2. Necesidades Básicas Insatisfechas (N.B.I.)

La calidad de vida de los individuos y de los grupos sociales se define mediante la satisfacción de necesidades establecidas, acordes a un estado de desarrollo cultural. Frecuentemente se habla de necesidades básicas mínimas o de subsistencia para

⁷ Cálculo Censo DANE 2005



**CON MI ACCION...
ONZAGA GANA! 2012-2015**

referirse a condiciones indispensables para la vida y se ubican bajo esa denominación el alimento, la vivienda, y el vestido; dejando de lado necesidades primordiales que significan el desarrollo integral de las personas.

Desde 1.986, para medir la pobreza se utiliza el índice de necesidades básicas insatisfechas (NBI) que contempla aspectos como vivienda y servicios inadecuados, hacinamiento, inasistencia escolar y alta dependencia económica. Traducidos estos aspectos en indicadores, es posible obtener una medida que indica claramente el estado de avance o retroceso, el éxito de las políticas sociales y aún la realización de análisis comparativos. Para Santander la información más reciente data del Censo de 2005.

Tabla . Total de Población por Indicadores de Necesidades Básicas Insatisfechas.

PERSONAS CON NBI NIVELES 1y 2		
Área	Total	%
Total Municipio de Onzaga	2.955	53.78
Cabecera	153	13.17
Resto	2.802	64.16

VIVIENDAS CON CARACTERÍSTICAS FÍSICAS INADECUADAS:		
Son viviendas donde presenta una de las siguientes características; piso en tierra. Paredes en bahareque, guadua, caña o madera.		
PERSONAS CON VIVIENDA INADECUADA		
Área	Total	%
Total Municipio	1.237	22.54
Cabecera	30	2.60
Resto	1.207	27.64
SIN SERVICIOS BÁSICOS:		
Se caracterizan por ser viviendas que tienen al menos una de las siguientes características; sin sanitario, sin conexión del acueducto en las cuales el agua utilizada proviene de río, nacimiento, quebrada, acequia o lluvia.		
HOGARES CON SERVICIOS INADECUADOS		



**CON MI ACCION...
ONZAGA GANA! 2012-2015**

Área	Total	%
Total Municipio	1.358	24.75
Cabecera	18	1.52
Resto	1.340	30.68

EN HACINAMIENTO CRÍTICO:

Se consideran los grupos que habitan en viviendas donde la relación personas por cuarto fuera superior a 3.

VIVIENDAS CON HACINAMIENTO CRÍTICO

Área	Total	%
Total Municipio	1.150	20.92
Cabecera	66	5.65
Resto	1.084	24.82

ALTA DEPENDENCIA ECONÓMICA:

Comprende los hogares donde existieran más de 3 personas por ocupado, y donde el jefe hubiera aprobado como máximo 2 años de educación primaria.

HOGARES CON DEPENDENCIA ECONÓMICA

Área	Total	%
Total Municipio	1.144	20.83
Cabecera	57	4.93
Resto	1.087	24.89

AUSENTISMO ESCOLAR:

Hogares con por lo menos un niño mayor de 6 años y menor de 12, pariente del jefe del hogar, que no asista a un centro de educación formal.

PERSONAS CON INASISTENCIA ESCOLAR

Área	Total	%
Total Municipio	146	2.66



**CON MI ACCION...
ONZAGA GANA! 2012-2015**

Cabecera	4	0.36
Resto	142	3.25
CONDICIÓN DE MISERIA:		
Son los hogares donde se presenta 2 o más de los indicadores definidos anteriormente.		
PERSONAS EN MISERIA		
Área	Total	%
Total Municipio	1.521	27.72
Cabecera	22	1.88
Resto	1.499	34.33
NBI TODOS LOS FACTORES		
Son los hogares donde se presenta 2 o más de los indicadores definidos anteriormente.		
PERSONAS CON NBI COMPUESTO O CON TODOS LOS FACTORES		
Área	Total	%
Total Municipio	2.955	53.78
Cabecera	153	13.17
Resto	2.802	64.16

Fuente: Necesidades Básicas insatisfechas desagregadas DANE



CON MI ACCION...
ONZAGA GANA! 2012-2015

4.2.1.3. Características importantes para proyectar el desarrollo y situación social en Onzaga:

- El Municipio de Onzaga está dentro de los Municipios Santandereanos que tienen un NBI (53.78%) por encima del promedio Departamental (21.96%) y del nacional (27.78%).
- Respecto a la miseria, su promedio (27.72%), es superior al promedio del departamento 6.65% y al de la nación (10.64%).
- En cuanto al indicador de la vivienda inadecuada (22.54%), es inferior al promedio del departamento (6.73%) y al promedio nacional (10.41%) en 7.1%. El indicador del hacinamiento del Municipio es superior (20.92%), comparado con el del departamento (7.57%) y el nacional (11.11%).
- En cuanto a la carencia de servicios adecuados; es decir los básicos para contribuir a la buena salud de la población. El índice del municipio de Onzaga (24.75%), es muy superior al promedio del departamento (4.48%) y nacional (7.36%).

4.2.1.4. ESTRUCTURA DE PROGRAMAS Y PROYECTOS DEL FACTOR SALUD PÚBLICA EN ONZAGA.

SECTOR	META DE RESULTADO CUATRIENIO	LINEA BASE	RESULTADO CUATRIENIO
SALUD PUBLICA	Mantener el 100% de la Cobertura de la Población SISBEN 1 y 2 y/o población desplazada y/o víctimas del conflicto armado en Asecuramiento de récimen	100%	100%
	Ampliar en 4% la Cobertura en el porcentaje de niños y niñas de 0 -6 meses que asisten a controles de crecimiento y desarrollo y que reciben lactancia materna exclusiva.	91%	95%
	Mantener cobertura en vacunación con todos los biológicos por encima del 95% en niños menores de un	95%	95%
	Disminuir al 0X1000 Nacidos Vivos la tasa de mortalidad en niños menores de un año y menores de 5 años.	1	0
	Mantener en 0X1000 la tasa de mortalidad materna	0	0
	Mantener por debajo de los límites definidos internacionalmente la prevalencia concentrada VIH/SIDA.	0	0
	Ampliar al 100% la cobertura de niños, niñas y adolescentes valorados con desnutrición global	20%	100%



**CON MI ACCION...
ONZAGA GANA! 2012-2015**

PROGRAMA	PROYECTO	META PRODUCTO	INDICADOR DE PRODUCTO		
			NOMBRE INDICADOR	LINEA BASE	ESPERADO CUATRIENIO
<i>Mejorar la salud sexual y reproductiva de los onzagueños</i>	DETECCION DEL RIESGO EN EL AMBITO FAMILIAR DE TODAS LAS ENFERMEDADES	Visitar a traves de la estrategia detección del riesgo en el ambito familiar a 1500 familias,3.750 personas en las siguientes veredas (Cortaderas,, Chaguacá. El Uval, Susa, hato, Tinavita , El Ramal, ;tierra Azul, momba ;Yariguies,Siachia, Caguano	# de familias visitadas a las cuales se les promociona la salud y previene la enfermedad en la poblacion infantil	600	1500
			# de familias visitadas a las cuales se les promociona la importancia de la salud reproductiva y prevención de la enfermedad	600	1500

<i>la infancia prioridad municipal en salud</i>	Implementar el Plan Anual de Indicadores PAI(sinergia UNIDOS logros 14 , 15 y 16)	Cumplimiento al 95% de jornadas de vacunación	% Jornadas de vacunación	85%	95%
		Cumplimiento al 100% de monitoreo rapido de cobertura	% de monitoreos	100%	100%
	Implementar el programa de atención Integral a la primera Infancia AIEPI(sinergia UNIDOS logro 18)	Fortalecimiento de la estrategia AIEPI componente clinico en el 50% de la IPS municipal	% IPS Implementando AIEPI Clinico	0%	50%
		Fortalecer el 100% de los AUROACS -UARACS en sitios de alta prevalencia de IRA IRA-EDA implementando el componente de AIEPI comunitario	%UROCS-UARACS implementando AIEPI comunitario	100%	100%
		realizar seguimiento al 90% IPS en implementación del Sistema de información de IRA Y EDA	% IPS Implementando sistema de información de IRA -EDA	80%	90%
		100 % IPS implementando norma técnica 412 en crecimiento y desarrollo menores de 10 años	% IPS Implementando NORMA 412 en crecimiento y Desarrollo	100%	100%
	Fortalecimiento al programa de Salud Bucal de la Poblacion Infantil	Estrategia de inducción a los servicios de salud oral en la población en general incluidos en el pos.	Numero de Estrategias Implementadas	2	4
		Estrategia de iec por medios masivos de comunicacion y alternativos y formulación de políticas para promover habitos higiénicos de salud bucal como rutina de cuidado diario desde el nacimiento, primera infancia y edad escolar	% de Estrategias implementadas para Promocionar los Servicios de Salud Bucal	70%	100%



**CON MI ACCION...
ONZAGA GANA! 2012-2015**

PROGRAMA	PROYECTO	META PRODUCTO	INDICADOR DE PRODUCTO		
			NOMBRE INDICADOR	LINEA BASE	ESPERADO O CUATRIENIO
<i>Mejorar la salud sexual y reproductiva de los onzagueños</i>	Implementar programas de SALUD SEXUAL Y REPRODUCTIVA en el municipio de onzaga (sinergia UNIDOS logro 14,15 y 17)	100% Operando las 5 estrategias de reducción de brechas e inequidad en la IPS municipal	% de estrategias implementadas para reducir la brecha de inequidad	ND	100%
		control y seguimiento de la población gestantes y puerperas del municipio reportadas en el kardex de gestantes e intervención al 10% de las gestantes de alto riesgo y al 100% de las gestantes inasistentes	% de gestantes monitoreadas reportadas por kardex de gestantes	40%	70%
		Realizar acciones de captación, canalización, seguimiento e intervención al 100% de las gestantes y puerperas del municipio captadas por auxiliares de salud pública	% de gestantes y puerperas captadas y canalizadas por auxiliares de salud pública a las cuales se les realiza el seguimiento	25%	50%
		Implementar 3 acciones de detección temprana y/o protección específica en el 20% de la población intervenida	% de población intervenida con acciones de detección temprana	100%	100%
		Operativizar 5 estrategias lúdico-pedagógicas, encaminadas a la promoción de factores protectores, estilos de vida saludable y prevención de comportamientos de riesgo en el 50% de la población adolescente	% de población adolescente intervenida con acciones de protección, estilos de vida saludable	.5	1
		Implementar 4 acciones de promoción de factores protectores, prevención de comportamientos de riesgo y condiciones de vulnerabilidad en el 20% de la población	% de población en condiciones de vulnerabilidad implementando acciones de promoción de factores protectores	40%	90%
		INDUCCIÓN A LOS SERVICIOS DE CONTROL DE PLANIFICACIÓN FAMILIAR EN POBLACIÓN EN EDAD FÉRTIL.	% de población adolescente intervenida con acciones de protección, estilos de vida saludable	60%	80%
		DESARROLLAR ESTRATEGIAS IEC PARA REDUCIR RIESGOS DE ITS	% de población intervenida con acciones de prevención, de ITS	70%	95%
		EVALUACIÓN A LA ESE EN SERVICIOS DE ATENCIÓN EN SALUD SEXUAL Y REPRODUCTIVA CON BASE EN EL MODELO DE SERVICIOS AMIGABLES PARA JÓVENES Y ADOLESCENTES,	% de población adolescente que utiliza los servicios a través de la estrategia	20%	70%
		Realizar seguimiento al 100% de los eventos en SSR con seguimiento respectivo	% de eventos de SSR con seguimiento respectivo	100%	100%



**CON MI ACCION...
ONZAGA GANA! 2012-2015**

PROGRAMA	PROYECTO	META PRODUCTO	INDICADOR DE PRODUCTO		
			NOMBRE INDICADOR	LINEA BASE	ESPERAD O CUATRIEN IO
	Implementacion de Progaramas de SALUD NUTRICIONAL en el municipio de Onzaga(sinergia UNIDOS logro 23)	Vigilar y garantizar el cumplimiento al 100% del paquete de atención en la IPS municipal en el cumplimiento de nutrición	% de cumplimiento de atención nutricional	ND	100%
		Vigilancia Alimentaria y Nutricional al 30% de la población menor de 20 años	% de la poblacion menor de 20 años con seguimiento nutricional	40%	70%
		Realizar educacion alimentaria, nutricional y orientacion al consumidor al 50% de la población	% de población capacitada y orietada en habitos alimentarios saludables	25%	50%
		Promoción comunitaria de Lactancia materna exclusiva hasta los 6 meses con alimentación complementaria hasta los 2 años al 100% de las gestantes reportadas por el kardex de gestantes	% de gestantes reportadas en el kardex capacitadas en lactancia materna y alimentación complementaria	100%	100%
		Implementacion del plan local de SAN	Numero de planes de seguridad alimentaria y nutricional	.5	1
		Fortalecimineto del sistema de vigilancia nutricional mediante la toma de peso y talla de cómo mínimo el 60% de todos los menores de 12 años de las instituciones educativas, hogares de bienestar del area urbana y rural del municipio de manera trimestral	% poblacion con peso y tall sobre la poblacion total de menores de 12 años	40%	90%



**CON MI ACCION...
ONZAGA GANA! 2012-2015**

PROGRAMA	PROYECTO	META PRODUCTO	INDICADOR DE PRODUCTO		
			NOMBRE INDICADOR	LINEA BASE	ESPERAD O CUATRIEN IO
<i>Salud Mental</i>	Adopción y fortalecimiento de la política de salud mental y la prevención del consumo de SPA (sinergia UNIDOS logro 35)	Capacitación en prevención de violencia intrafamiliar , abuso sexual y en maltrato escolar, a la comunidad educativa	numero de instituciones educativas de basica primaria capacitadas en prevencion de la Vif, abuso sexual y maltrato escolar	ND	16
		Promocionar la denuncia del maltrato y ´prevencion de la violencia intrafamiliar a traves de estrategias IEC	% de estrategias implementadas	0	100
		Vigilancia epidemiologica a traves de las fichas de notificacion de violencia intrafamiliar, sexual y de genero en coordinacion con la comisaria de familia con el fin de fortalecer los grupos de apoyo de acompañamieto familiar	Porcentaje de fichas de notificacion	0	100
		Desarrollar acciones de prevención del consumo de sustancias psicoactivas en comunidad educativa del 30% de las instituciones educativas publicas del municipio	% de instituciones educativas públicas que desarrollaron acciones de prevención consumo de SPA	0	100
		Desarrollar acciones de prevención de suicidio en adolescentes del 30% de las instituciones educativas publicas del municipio con bachillerato	% de instituciones educativas públicas que desarrollaN acciones de prevención del suicidio	0	100
		Reactivar y garantizar el funcionamiento de la Red de Prevención de la Violencia intrafamiliar y el abuso sexual, mediante el reporte mensual de casos a la Secretaria de salud, con la participación mínimo de 5 instituciones municipales	numero de instituciones sociales operando la red de prevencion de la violencia intrafamiliar	0	1
		Realizacion de actividades en prevención del Alcohol, tabaco y bebidas Fermentadas a traves de encuentros ludicos dirigido al 40% de la Poblacion Urbana y Rural del Municipio.	% de población de Urbana y Rural a la cual se le han realizado acciones de prevencion del alcohol, tabaco y bebidas fermentadas	ND	20%
			Realizar acciones dirigidas a la promocion de la salud mental en el 20% de la poblacion de 10-29 años del municipio	% de población de 10-29 años a la cua se le han realizado acciones de promoción de la salud mental	0



**CON MI ACCION...
ONZAGA GANA! 2012-2015**

PROGRAMA	PROYECTO	META PRODUCTO	INDICADOR DE PRODUCTO		
			NOMBRE INDICADOR	LINEA BASE	ESPERADO CUATRIENIO
<i>Reducir los factores de Riesgo de las enfermedades Crónicas No Transmisibles</i>	PREVENCIÓN DE ENFERMEDADES NO TRANSMISIBLES Y DISCAPACIDAD (sinergia UNIDOS logro 19,20,21 ,22,39)	Visitar a través de la estrategia detección del riesgo en el ámbito familiar a 1500 familias, 3.750 personas en las siguientes veredas (Cortaderas,, Chaguacá. El Uval, Susa, hato, Tinavita , El Ramal, ;tierra Azul, mompá ;Yariguies, Siachia, Caguano	# de familias visitadas / el total de familias	600	1500
		Levantamiento Línea de Base sobre toda la Población que presenta condición de discapacidad en el Municipio	# Población con condición de Discapacidad / Población Total	0%	100%
		Apoyo a la Red social de discapacidad para la realización de eventos recreativos y deportivos que promuevan la actividad física e inclusión social.	# de Eventos Realizados a la población en condición de discapacidad	0%	70%
		Implementar con estrategias de actividad física en el 20% de los adultos entre 18 y 64 años	% de población de 18-64 años que hacen actividad física	5%	20%
		Realizar sesiones de actividad física a los escolares de grado 0 a 5 de primaria en escuelas públicas municipales	% de instituciones que ejecuten actividades físicas en los grados 0 a 5	20%	50%
		Fomentar la implementación de acciones de P y P en enfermedades crónicas en el 80% de las instituciones de salud municipal	% del PS de primer nivel que implementan acciones de P y P	100%	100%
		Vincular a la población en discapacidad a las actividades que fomentan los hábitos saludables.	% de población de Urbana y Rural con grado de discapacidad que realizan actividad física	0%	20%
		Desarrollo de estrategias intersectoriales que promueven la actividad física en escenarios educativos, laborales, comunitarios e institucionales.	# de estrategias desarrolladas / total de instituciones	10%	40%



**CON MI ACCION...
ONZAGA GANA! 2012-2015**

PROGRAMA	PROYECTO	META PRODUCTO	INDICADOR DE PRODUCTO		
			NOMBRE INDICADOR	LINEA BASE	ESPERADO CUATRIENIO
		Reportar semanalmente con oportunidad y calidad las 52 semanas de notificación al sivigila departamental	% de niñ@s recién nacidos vivos con peso inferior de 2.500 gramos vacunados contra Neumococo y Rotavirus. (Ley 1098/2006)	100%	100%
<i>PREVENCIÓN, VIGILANCIA Y CONTROL DE RIESGOS PROFESIONALES</i>	AUMENTAR LA OPORTUNIDAD Y CALIDAD DE LA NOTIFICACIÓN OBLIGATORIA DE LOS EVENTOS BAJO VIGILANCIA	Informe de seguimiento al cumplimiento de visitas de campo y envío de muestras al Idsp, de los eventos de salud pública presentados durante la vigencia.	% de estado de avance en la realización del diagnóstico epidemiológico del municipio. (Anualmente)	80%	100%
		Reunión mensual de cove municipal, incluyendo en el acta de reunion la evaluación mensual de la participación y asistencia de todos los integrantes del cove.	% estado de avance en la promoción de la salud y reorientación a los servicios de prevención de riesgos de la salud y riesgos profesionales ocupacionales en la población.	100%	100%
<i>GARANTIA EN EL ASEGURAMIENTO DEL REGIMEN SUBSIDIADO</i>	CONTINUIDAD EN EL ASEGURAMIENTO AL REGIMEN SUBSIDIADO A LA POBLACION (sinergia UNIDOS logro 13)	Mejorar el proceso de promoción de la afiliación para llegar a la población más pobre y vulnerable	# DE Campañas de Promoción / vigencia	6	8
		Asignación de los recursos necesarios que permitan garantizar la continuidad de la afiliación para los usuarios del regimen subsidiado del municipio	Numero de cupos de continuidad	4585	4700
		Actualizar el nuevo SISBEN con el 100% de la Población Municipal	% de Poblacion actualizada en la aplicación de la nueva encuesta SISBEN	75%	100%
		Adquisición de un software para el mejoramiento de la base de datos de Régimen Subsidiado y cruce SISBEN	software adquirido	0	1
		Realizar vigilancia y control a las empresas administradoras del regimen subsidiado y Contributivo que operan en el Municipio	# de contratos de auditoria	ND	4



**CON MI ACCION...
ONZAGA GANA! 2012-2015**

PROGRAMA	PROYECTO	META PRODUCTO	INDICADOR DE PRODUCTO		
			NOMBRE INDICADOR	LINEA BASE	ESPERAD O CUATRIEN IO
		Realizar un plan de accion para la identificacion de la poblacion en riesgos laborales (trabajadores informales y formales) en coordinacion con los diferentes sectores	Plan de Accion Elaborado	0	1
		Realizar talleres en cada Institucion educativa para promover los entornos saludables y los espacios libres de riesgo; sus efectos sobre la salud y la manera de corregirlos.	# de Talleres Realizados	0	8
RIESGOS PROFESIONALES	Implementar y evaluar la efectividad de la estrategia de entornos saludables en espacios laborales con enfoque diferencial por genero	Fomentar la cultura de autocuidado en las instituciones educativas, en la casa, en los trabajadores de café, lacteos y otros; para prevenir riesgos laborales; mediante medios alternativos; que contribuyan a su bienestar fisico, mental y social.	# de Talleres Realizados	0	8
		Garantizar las condiciones y el manejo de residuos que no contaminen el medio ambiente y cumplan las normas vigentes; mediante visitas trimestrales	# Visitas Realizadas	0	8
		Motivar al personal de la Administracion Municipal y a la Empresa social del estado en coordinacion con las ARP; para mejoramiento del entorno laboral	# actividades Realizadas con el personal	0	8
		Participar y realizar seguimiento en la elaboracion del diagnostico de salud ocupacional en el Municipio realizada por las ARP	Diagnostico Elaborado	0	1
	Vigilar a las ARP para el cumplimiento de cada una de las normas de la Legislación en Salud Ocupacional y el esquema de administración de Salud Ocupacional .	Conformar y Fortalecer el Comité de Salud Ocupacional en el Municipio	Comité Conformada y Operando	0	1
		Apoyo al seguimiento, inspección y vigilancia a los programas de Salud Ocupacional en coordianción con las empresas del Municipio	# de actividades Realizadas	0	8
		Desarrollar estrategias de educacion, informacion y comunicacion para implementar el sistema de informacion del menor trabajador del Municipio	# de Estrategias desarrollados e Implementadas	0	8



**CON MI ACCION...
ONZAGA GANA! 2012-2015**

PROGRAMA	PROYECTO	META PRODUCTO	INDICADOR DE PRODUCTO		
			NOMBRE INDICADOR	LINEA BASE	ESPERADO CUATRIENIO
		Identificar los actores institucionales y los procesos a implementar en emergencias y desastres	PORCENTAJE DE AVANCE EN LA IDENTIFICACION de Actores	20%	60%
ONZAGA ALERTA A LAS EMERGENCIAS Y DESASTRES	Identificación de riesgos, vulnerabilidad y amenazas en el Municipio y en las diferentes instituciones públicas y privadas EPS y ESE	Realizar el diagnostico de riesgos del municipio	Diagnostico Elaborado	0	1
		diseñar el mapa de riesgos con base en el diagnostico	Mapa de Riesgo Elaborado	0	1
		Articulación de los planes hospitalarios con plan local de emergencias y desastres	Plan Local Articulado	0	1
		Socializar el mapa de riesgos con la comunidad	Mapa de Riesgo Socialziado	0	1
	Articulación del plan de preventivos, mitigación y superación emergencias y desastres en el EOT	Fortalecer el comité local para la prevencion y atencion de emergencias y desastres.	comité Fortalecido	1	1
		Reuniones periódicas del Comité para coordinar acciones y hacer seguimiento a la preparación para atender eventos de emergencias o desastres	# Reuniones Programadas año	0	10
	Seguimiento a los planes de hospitalarios de emergencias y planes de mejoramiento establecidos	Capacitar al talento humano (Organismos de apoyo municipal), para que ofrezcan un plan de respuesta ante una situacion de emergencia.	comité Fortalecido	1	1
		Revisar y evaluar el plan hospitalario de emergencias y desastres y formular los planes de mejoramiento.	# Reuniones Programadas año	0	10
	Componentes de la red de urgencias (ESE, radiocomunicaciones, sistema de información, sangre) mejorados	Identificar areas de expansion hospitalarias ante alguna emergencia (construccion o mejoramiento de algunas areas), evaluar la disponibilidad y funcionamiento de equipos adecuados y medios de comunicacion disponibles ante una emergencia	# de Evaluaciones realizadas	0	4



CON MI ACCION...
ONZAGA GANA! 2012-2015

4.2.2. SECTOR VIVIENDA

Objetivo General del sector: El municipio de Onzaga proyecta la vivienda como un factor del orden social, al reunir dentro del territorio familiar, el hogar mismo, el desarrollo de las funciones principales en pro del Bienestar, es así como la calidad de vida se mide en la calidad de sus viviendas convirtiéndose en uno de los principales factores a intervenir en el Plan de Desarrollo mejorando las condiciones sanitarias, de hacinamiento y déficit habitacional en el municipio de Onzaga de forma gradual pero efectiva durante el cuatrienio de la mano del gobierno Departamental y Nacional.

4.2.2.1. DIAGNOSTICO GENERAL DEL SECTOR VIVIENDA EN ONZAGA:

Densidad Neta: Vivienda / Hectáreas: (Viv/Ha): En el 62.85% de las manzanas del municipio de Onzaga se presentan densidades Netas por debajo del Mínimo, ocasionando una subutilización del área urbana con respecto a la infraestructura de servicios; un 22.85% con densidad neta de vivienda por hectárea normal y un 14.3% con densidad neta de vivienda por hectárea Mayor al Máximo. Se tomaron como áreas libres, las áreas institucionales, las calles y el lecho de los ríos.

4.2.2.2. Demanda y Oferta de Vivienda.

Este factor busca establecer los requerimientos urbanos de la población en un horizonte de planeamiento a 4 años (año 2015). Para la cuantificación y cualificación de la demanda de vivienda son factores determinantes, la población (que requiere vivienda) y el área (área de crecimiento urbano o de expansión) que han de afectar el planeamiento físico, dándose como respuesta a una estructura urbana, permitiendo acomodar las diversas actividades dentro del nuevo marco de ocupación física, no sin antes recordar el perímetro de servicios públicos (acueducto, alcantarillado y electricidad).

Posibles áreas de crecimiento urbano. Basados en la forma urbana, en el perímetro de servicios y en las áreas disponibles, en el municipio de Onzaga se definieron como áreas de expansión o de crecimiento las siguientes:

- **Área potencial número uno:** por su ubicación y disponibilidad de servicios el oriente del casco urbano por la carrera 2 al cementerio.
- **Como segunda área:** la consolidación de las diferentes manzanas del casco urbano.
- **Como tercera zona:** de desarrollo, la parte alta del hospital Integrado San Vicente de Paúl, hacia la piscina municipal, donde ya se han iniciado los procesos de desarrollo.



CON MI ACCION...
ONZAGA GANA! 2012-2015

Tabla . Tenencia de la Vivienda

TOTAL Hogares.	ARRIEND O	PROPIA PAGANDO	TOTALMENTE PAGADAS	OTRA CONDICION
Total	148	67	826	622
Urbana	108	21	144	96
Rural	40	46	682	526
Porcentaje	8.9%	4.03%	49.06%	37.4%

Fuente: SISBEN 2007 – Secretaría Departamental de Planeación.

Tabla . Cobertura de servicios públicos

Predios.	Acueducto	Alcantarillado	Energía	Aseo
N. viviendas Urbanas 343	Cobertura 92,13% (316)	Cobertura 84.55% (290)	Cobertura 95.34% (327)	Cobertura 97,08% (333)

Fuente: SISBEN2007 – Secretaría de Planeación Departamental

4.2.2.3. Hacinamiento.

En el casco urbano actualmente existen 343 viviendas, de las cuales 276, es decir el 80.47%, corresponde a viviendas donde habita un hogar, el 18.37% (63 viviendas) de dos hogares, el 0.87% (3 viviendas) de 3 hogares y una vivienda donde habitan 4 hogares (0.29%), lo que representa que 67 familias que actualmente viven en hacinamiento, requieren vivienda.

4.2.2.4. Proyección de Viviendas Urbanas de Acuerdo al Crecimiento Poblacional.

Las tasas de crecimiento de la población de Onzaga, proyectadas por el DANE, estimadas en el 1.322%, representan un aumento poblacional para los próximos nueve (9) años de 414 habitantes lo cual permite concluir que en este lapso se necesitan 82 viviendas, para suplir esta demanda potencial.

4.2.2.5. Distribución de Viviendas rurales por Vereda

El área rural del municipio de Onzaga esta conformado por 3.107 predios⁸, los cuales cuentan con 1.246 viviendas construidos, de las cuales solo 951 viviendas se encuentran ocupadas en la actualidad, según estadísticas del SISBEN 2007.

4.2.2.6. Tipología de la Vivienda Rural.

En la mayoría de las viviendas predomina las construcciones antiguas en regular estado, con paredes de tapia pisada, techos en teja de barro y pisos en tierra o cemento; algunas viviendas poseen unidades sanitarias nuevas y construcción de tanques de

⁸SISBEN 2007 - Secretaría de Planeación Departamental



**CON MI ACCION...
ONZAGA GANA! 2012-2015**

almacenamiento de agua. Se aprecia también la disposición de un sitio para bodega de insumos y productos agropecuarios. El área rural cuenta con 1.246 viviendas de las cuales 1.213 son tipo casa, 16 tipo cuarto y 7 corresponden a otra unidad o tipo de vivienda.

4.2.2.7. Déficit cualitativo de Vivienda por Saneamiento Básico.

En el sector rural las características de suministro de agua, el número de hogares con sanitario y el manejo de excretas, permiten establecer: Que en el 98.42% (1.226) de las viviendas rurales no se cuenta con acueducto veredal; el 99.20% (1.236) viviendas no cuenta con servicio de recolección de basuras; el 98.66% (1.229) no tiene servicio de alcantarillado y al 43.64% (544) viviendas les falta el servicio de energía eléctrica; en cuanto a las unidades sanitarias, de 1.246 viviendas rurales, solo 664 de ellas cuentan con servicio de sanitario, mientras que 582, es decir el 46.71% de las viviendas carecen de este servicio.⁹

4.2.2.8. ESTRUCTURA DE PROGRAMAS Y PROYECTOS DEL FACTOR PUBLICA VIVIENDA.

SECTOR	META DE RESULTADO CUATRENIO	LINEA BASE	RESULTADO CUATRIENIO
VIVIENDA	Reducir el porcentaje de hogares en hacinamiento en el municipio de onzaga	30%	20%

⁹ SISBEN 2007 – Secretaría de Planeación Departamental



**CON MI ACCION...
ONZAGA GANA! 2012-2015**

PROGRAMA	PROYECTO	META PRODUCTO	INDICADOR DE PRODUCTO		
			NOMBRE INDICADOR	LINEA BASE	ESPERADO CUATRIENIO
	elaboracion del plan de vivienda de interes social para el municipio de onzaga	60% viviendas de interes social legalizadas con titulos de propiedad	Porcentaje de avance en la legalizacion de viviendas con titulos de propiedad	0	60%
		100% de avance en la adquisicion de predio , proyectar y construir plan de vivienda de interes social en el municipio de onzaga	% de avance en el pago servicios de la deuda capital e intereses por compra de terreno estudios diseño y construccion obras de infraestructura basica plan de vivienda	0%	100%
VIVIENDA PARA VIVIR MEJOR EN ONZAGA		60% de construccion de obras de infraestructura del plan de vivienda de interes social del municipio de onzaga	60% de avance en la construccion de obras de infraestructura del plan de vivienda de interes social en el municipio de onzaga	0%	60%
	Proyectar, mejorar y construir vivienda para los mas vulnerables en onzaga,prioridad atencion (sinergia UNIDOS logro 27,28, 29, 32,33)	Construccion de 20 viviendas nuevas rurales en el municipio de Onzaga	numero de viviendas nuevas construidas	0	20
		adquisicion de subsidios y/oConstruccion de 30 viviendas nuevas urbanas en el municipio de Onzaga	numero de viviendas nuevas construidas	0	30
		gestion de subsidio de vivienda para 10 familias damnificadas por ola invernal y desplazamiento	numero de subsidios de vivienda otorgados por ola invernal y/o desplazamiento	ND	10
		mejorar las viviendas de 150 familias rurales en el municipio	numero de viviendas rurales mejoradas	0	150
		mejorar las viviendas de 50 familias urbanas en el municipio	numero de viviendas urbanas mejoradas	10	60
		mejoramiento de 150 cocinas en el area rural del municipio de Onzaga	Numero de Cocinas constuidas y/o mejoradas	ND	150

4.2.3. SECTOR EDUCACION:

4.2.3.1. Objetivo general del sector:

El municipio de Onzaga orienta en este Plan de desarrollo, la educación como un sector vinculado al bienestar social de la población vulnerable, un servicio básico que lograra durante el cuatrienio mayor cobertura y calidad para niños, jóvenes y adolescentes, al igual la población adulta y discapacitada con programas especiales, aunando esfuerzos que garanticen permanencia académica durante el cuatrienio. De igual forma Implementar estrategias pedagógicas y técnico – administrativas que permitan crear y mejorar



**CON MI ACCION...
ONZAGA GANA! 2012-2015**

ambientes educativos adecuados, procesos de enseñanza más modernos implementando las TICs como herramienta que contribuya a mejorar el desempeño y los niveles de competencia tanto de los estudiantes como de los docentes.

4.2.3.2. Escolaridad de la fuerza laboral.

De un total de 5.527 habitantes, la población sin estudio o ningún nivel educativo corresponde a 1.521, que equivale al 24.5%; 3.870 tienen estudios de primaria, o primaria incompleta, lo que deja ver que el grado de escolaridad de la fuerza laboral es muy bajo, que en porcentaje equivale al 62.33% de los cuales el 66.69% están en el área rural debido a factores como son las actividades agrícolas, que presionan a la población a dedicar su tiempo a las labores de cultivo, situación acentuada por las mismas condiciones económicas de los agricultores; 712 tienen estudios secundarios, equivalentes al 11.47%; estudios tecnológicos 10 personas que equivale al 0.16%; Universitarios, 69, equivalente al 1.11%; y Postgrado, 27, equivalente al 0.43%.

4.2.3.3. Datos de Deserción escolar:

De acuerdo a los datos ofrecidos por la Dirección de Núcleo, se observan como aspectos a resaltar:

DESERCIÓN ESCOLAR	TASA EN LA CABECERA	TASA AREA RURAL
Deserción escolar en preescolar	0%	0%
Deserción escolar en primaria	2%	1,5%
Deserción escolar en secundaria	4,1%	4,8%

Aunque en bajo porcentaje, existe deserción escolar, en los niveles de primaria y bachillerato tanto en la cabecera como en el sector rural del municipio.

RANGO DE EDADES	CANTIDAD DE POBLACION
5-9 años	518
10-14 años	599
15-19 años	656
TOTAL	1773

El Sistema Educativo Municipal a la fecha **(IV-4-12)**, registra una matrícula de 1.051 estudiantes en los diferentes niveles para esta vigencia



CON MI ACCION...
ONZAGA GANA! 2012-2015

4.2.3.4. Población Escolar a servir y/o Evolución Histórica de la Matrícula.

Tabla. Población escolar matriculada en los años 2009 a 2012

	MATRÍCULA 2009	MATRÍCULA 2010	MATRÍCULA 2011	MATRÍCULA 2012
COLEGIO	408	415	429	460
ESCUELA	711	703	738	722

Fuente: Dirección de Núcleo/2012

El cuadro muestra un incremento de la población escolar en los últimos tres años, tanto de la escuela urbana como del colegio urbano.

**Tabla . Cobertura
Población en edad escolar 2011**

NIVEL ESCOLAR	EDAD	URBANO S	RURALES	TOTAL
Guardería	0 - 3	36	-	36
Preescolar	3 - 5	26	60	86
B. Primaria	5 - 11	137	348	485
B. Secundaria	12 - 15	168	94	262
Media vocacional	16 - 19	85	20	105
Extra edad (adultos)	16 - 25	-	-	0
Bachillerato rural SAT		-	113	113

Fuente: Dirección de Núcleo/2012

4.2.3.5. ESTRUCTURA DE PROGRAMAS Y PROYECTOS DEL FACTOR EDUCACION

SECTOR	META DE RESULTADO CUATRENIO	LINEA BASE	RESULTADO CUATRENIO
EDUCACION	Aumentar la cobertura educativa en el municipio de onzaga en un 8%	1051	1135
	cobertura y permanencia educativa en un 90%	80%	90%
	Incrementar el porcentaje de mejoramiento en los Resultados de las pruebas ICFES Y SABER	20%	50%



**CON MI ACCION...
ONZAGA GANA! 2012-2015**

PROGRAMA	PROYECTO	META PRODUCTO	INDICADOR DE PRODUCTO		
			NOMBRE INDICADOR	LINEA BASE	ESPERADO CUATRIENIO
<i>MEJORANDO CALIDAD DE VIDA, ALFABETIZANDO EN ONZAGA.</i>	Ejecutar programas de Alfabetizacion(Ciclo I y II) con miras a mejorar la calidad de vida de los Onzagueños.(sinergia UNIDOS logro 10)	Ejecutar un Programa Anual de Alfabetizacion en el Municipio.	1 programa/Año	ND	4
		reducir el % de analfabetismo en el municipio (personas de 14 a65 años).	Tasa de analfabetismo lograda	7%	5%
<i>FORMACION ACADEMICA EN EMPRENDIMIENTO ONZAGUEÑO</i>	Capacitacion y Formacion en la Implementacion de PRAES y PROCEDAS como base fundamental del Desarrollo Sostenible en Onzaga.	Realizar la Formacion a 30 Docentes de diferentes Instituciones del Municipio de Onzaga Santander.	Numero de docentes formados.	ND	30
	Formación de Líderes Juveniles semilleros democraticos en el Municipio de Onzaga.	Realizar la formacion de 15 Lideres Juveniles en Onzaga.	Numero de Lideres Juveniles formados .	ND	15
	Creacion de Escuelas de Formacion Artistica y Cultural.	2 agrupaciones artisticas (Danzas, música campesina y andina, Pintura), educación en folclor, danza, expresión oral y artes.	Numero de agrupaciones artisticas.	1	2
	Aumentar la cobertura bruta en educación básica (preescolar, básica primaria, básica secundaria).sinergia UNIDOS logro 9 Y 11	aumentar la tasa de cobertura educativa en el municipio	porcentaje de incremento en cobertura educativa durante el cuatrienio	80%	90%
<i>EDUCACION FORMAL Y NO FORMAL</i>	Apoyo al transporte rural escolar a estudiantes de niveles 1 y 2 del SISBEN de las Rutas 1, 2 y 3.	Apoyo de transporte a estudiantes de básica secundaria que distan más de 5 kms. de la Institución Educativa al 50%	número de estudiantes beneficiados durante el cuatrienio de	113	138
	Suministro Material Didactico a diferentes Instituciones Educativas.	33 sedes educativas dotadas con material didactico	numero de sedes dotadas	15	33
<i>GARANTIZANDO LA CALIDAD DE EDUCACION EN ONZAGA</i>	Fortalecer el Acceso a las tecnologías de información y comunicación TIC's.	1 PC por cada 8 estudiantes en por sede educativa	Número de PC's / Número total de sedes.	1/10	1/8
	Fortalecer Escuela de Padres e hijos, con el fin de buscar una sola meta: educar para la felicidad.(sinergia UNIDOS losgros 37 y38)	Fortalecimiento de la Estrategia de escuelas de padres en el componente de educacion en el 80% de las I.E.	% de Instituciones Educativas y Centros Educativos con escuelas de padres.	100%	100%



4.2.4. SECTOR CULTURAL

4.2.4.1. Objetivo del Sector:

Aumentar el sentido de pertenencia a Onzaga, municipio pujante y trabajador, reconocimiento, valoración y fomento en niños y jóvenes de nuestros diversos patrimonios, la conservación de los mismos y su divulgación.

4.2.4.2. El patrimonio cultural del municipio de Onzaga:

Nuestro municipio tiene una gran riqueza representada principalmente en las costumbres religiosas de la población, destacándose las fiestas del Señor los Milagros, la cual se celebra el primero de enero, celebración de la Semana Santa o emana Mayor, día de la Virgen del Carmen que se celebra el 16 de julio, fiesta de San Antonio de Padua y Señor de los Milagros de Susa. También se destaca el Festival del Río, Festival del Maíz, el cual se realiza el último festivo del mes de junio, el Carnaval Onzagueño, que celebra el 31 de diciembre,

Generalmente, los adultos tienen la tradición de reunirse en la plaza o parque principal a platicar o las conocidas “Tertulias”, de donde nacen grandes amistades y se realizan sinnúmero de negocios.

Los platos típicos de la región son las chorotas de maíz, la trucha, el ovejo, el cabro, la mazamorra dulce a base de guarapo; en cuanto a la música, el género más escuchado es la música de carranguera.

4.2.4.3. ESTRUCTURA DE PROGRAMAS Y PROYECTOS DEL FACTOR CULTURAL.

SECTOR	META DE RESULTADO CUATRENIO	LINEA BASE	RESULTADO CUATRENIO
CULTURA	Incrementar en un 20% la cobertura para el acceso a la creación, producción y disfrute de las diversas manifestaciones culturales.	0	20%
	Aumentar el número de actividades culturales en el municipio en un 50%	10%	50%



**CON MI ACCION...
ONZAGA GANA! 2012-2015**

PROGRAMA	PROYECTO	META PRODUCTO	INDICADOR DE PRODUCTO				
			NOMBRE INDICADOR	LINEA BASE	ESPERADO CUATRIENIO		
<i>crecemos en cultura para el bienestar de todos los onzagueños</i>	Promocion del Arte y la cultura en onzaga	Fortalecimiento y creacion de las escuelas de formacion artistica y cultural del municipio de onzaga	# de escuelas de formacion artistica fortalecidas	ND	1	1	
		implementacion de actividades complementarias ludicas recreativas y culturales en los entes educativos y JAC	Logra que minimo 5 instituciones(escuelas-colegio-organizaciones) promuevan el talento cultural con programas ludicos y recreativos	0	5	1	
		descentralizacion , adecuación, mantenimiento, dotacion e implementación de tecnologías para el funcionamiento y operación de la biblioteca municipal de onzaga	numero de programas de fortalecimiento red de bibliotecas implementados	0	4	1	
	onzaga cultural por naturaleza(sinergia UNIDOS logro 31)	emisora comunitaria apoyada y fortalecida	numero de emisoras apoyadas y fortalecidas durante el cuatrienio	1	1	1	
		promocion cultural y artistica a traves de programas de estímulos a los artistas onzagueños	numero de proyectos de estimulo al talento gestionados	0	4	1	
		apoyo logistico e implementacion de actividades culturales y artisticas para el municipio de onzaga-santander (creacion del banco de trajes típicos)	numero de eventos de, apropiación y participacion realizados	ND	1	1	
			Promocion de jornadas culturales, folkloricas y artisticas en el municipio (Cultura al campo-dia del campesino)	Numero de jornadas realizadas	ND	12	1
			apoyo y sostenimiento a las costumbres y tradicion del festival del maiz y feria ganadera en onzaga	numero de festivales sostenidos	2	4	1
	<i>Impulso de la lectura y la escritura facilitando el acceso a la información y el conocimiento</i>	Conectividad y cultura	Generar y mejorar la conectividad de la bibliotecas, con plataforma de información, software y hardware	numero de bibliotecas con acceso a internet	1	1	1
<i>Para que nuestros niños y niñas crezcan culturalmente</i>	Cultura para la primera infancia	Contribuir al desarrollo integral de los niños de 0 a 6 años promoviendo el ejercicio de los derechos culturales, a través de los lenguajes expresivos y estéticos	Porcentaje de niños y niñas menores de 6 años beneficiados de programas que promuevan los derechos culturales	ND	60%	60%	
	fomentar el patrimonio inmaterial del municipio de Onzaga	Fortalecer el patrimonio cultural inmaterial (fiestas, ferias artesanales, festivales de música, de teatro y danza, etc)	Número de eventos y programas de encuentro y difusion del patrimonio cultural inmaterial desarrollados	1	8	2	



4.2.5. SECTOR RECREACION Y DEPORTE

4.2.5.1. Objetivo del Sector:

El municipio de Onzaga propende por el cumplimiento del Objetivo del Milenio: Esperanza de vida: tener una vida larga y saludable. Aumentar apreciablemente la actividad física. Ley de la Niñez y la Adolescencia reducir significativamente las enfermedades prevenibles y las muertes evitables. (Objetivos 4, 5 y 6). Derecho Fundamental: Artículo 44, 52, 64, 67 Constitución Política.

4.2.5.2. Estado actual del sector y actividades realizadas:

En cuanto a escenarios deportivos, en el área urbana del municipio se cuenta con un polideportivo o coliseo cubierto, una (1) cancha de fútbol, una (1) piscina (actualmente no está en funcionamiento), tres parques infantiles, de los cuales dos (2) están ubicados en los barrios Camelias y Villas de Onzaga.

Igualmente, se cuenta con una cancha múltiple, ubicada en el Colegio Nuestra Señora de Fátima "COLFÁTIMA", de uso exclusivo de los estudiantes.

En el sector rural, los espacios destinados para la recreación y el deporte son escasos, solo en Susa y Padua, existen parques infantiles (uno por sector), los cuales se encuentran en regular estado y requieren de dotación y mantenimiento; en todas las escuelas rurales existe cancha de baloncesto y microfútbol, las cuales requieren de mantenimiento, reparación y dotación.

A nivel urbano, generalmente se organizan campeonatos de microfútbol, baloncesto, Voleibol y ciclismo, como espacios de recreación y aprovechamiento del tiempo libre.

Los estudiantes del colegio participan en los intercolegiados que organiza INDER SANTANDER, quienes son entrenados por el director de municipal de deportes.

Con el sector rural se organizan las olimpiadas campesinas con la participación de un gran número de veredas, principalmente en microfútbol, baloncesto y atletismo, con el apoyo logístico y económico de la administración municipal.

4.2.5.3. ESTRUCTURA DE PROGRAMAS Y PROYECTOS DEL FACTOR DEPORTE

SECTOR	META DE RESULTADO CUATRIENIO	LINEA BASE	RESULTADO CUATRIENIO
DEPORTE Y RECREACION	Incrementaren 20% el porcentaje de población participando activamente en eventos deportivos y recreativos	30%	50%



**CON MI ACCION...
ONZAGA GANA! 2012-2015**

PROGRAMA	PROYECTO	META PRODUCTO	INDICADOR DE PRODUCTO		
			NOMBRE INDICADOR	LINEA BASE	ESPERADO CUATRIENIO
<i>onzaga se recrea en el deporte</i>	Fomentar , ampliar , promover y fortalecer la educación física y la cultura física por medio de las escuelas de formación, diferentes disciplinas deportivas	aumentar a un 50% la cobertura de los niños vinculados a programas de educación física	porcentaje de incremento en cobertura	15%	50%
	Promover y generar actividades recreo deportivas area rural y urbana encaminadas al buen aprovechamiento del tiempo libre	aumentar en número las personas, NIÑOS, JOVENES Y ADULTOS, ADULTOS MAYORES activas en recreación y deporte durante el cuatrienio.	porcentaje de población activas en recreación y deporte	ND	40%
	Apoyar a los deportistas en el municipio de onzaga	apoyar a 30 deportistas en competencias departamentales, nacionales e internacionales	numero de deportistas del municipio/numero de deportistas apoyados	ND	30
	Adecuación, mejoramiento y construcción de escenarios ludico- deportivos	mejorar la infraestructura recreativa en el municipio	numero de escenarios deportivos adecuados, mejorados y construidos	5	16

4.2.6. EQUIDAD DE GÉNERO Y POBLACION VULNERABLE

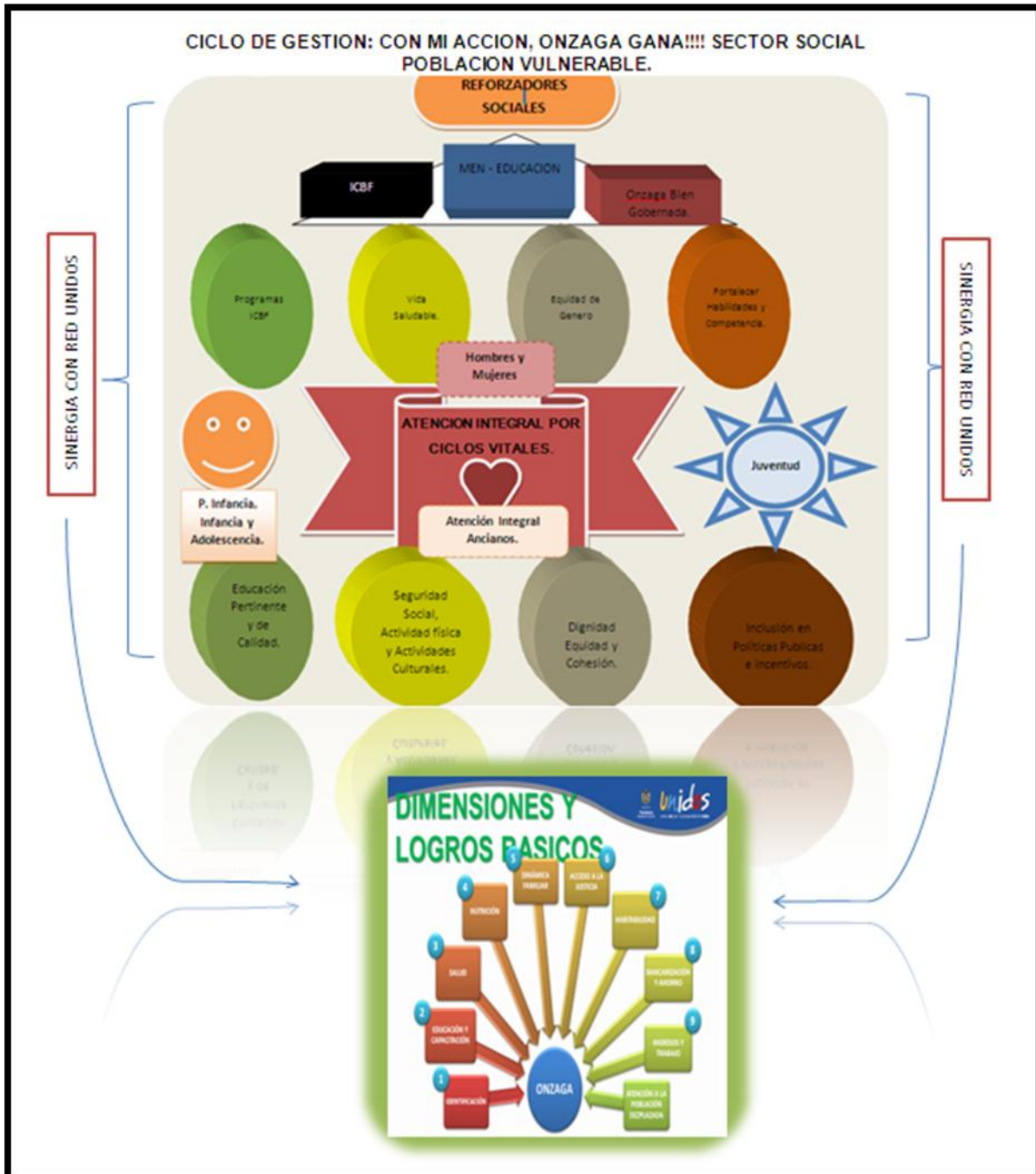
4.2.6.1. Objetivo del sector:

Promover en el municipio de Onzaga la Equidad de Género y la Autonomía de la Mujer, Derecho Fundamental: políticos, social, Económico, y cultural. CONPES 091/05. MANDATO: C.P. Protección de la Familia. ODM Erradicar la pobreza, Equidad de Género, Derechos Humanos para preservar la Familia Art. 42 C. P. CONPES 091/05, CONPES 102/06 MANDATO: Objetivos del Milenio: Reducir mortalidad infantil, mejorar salud sexual y reproductiva. Constitución Política: Artículos 13,44, 45,50 y 67 Corresponsabilidad del Estado la sociedad y la familia para asistir y proteger la niñez. Ley 1098 de 2007 Infancia y Adolescencia. Derechos de existencia, desarrollo, ciudadanía y protección. Implementación de la Estrategia UNIDOS con sus objetivos, en todos los sectores de inversión del Plan de Desarrollo Con mi Acción Onzaga...Gana!2012-2015.



CON MI ACCION...
ONZAGA GANA! 2012-2015

Figura. CICLO DE GESTION: CON MI ACCION, ONZAGA GANA!!!! SECTOR SOCIAL
POBLACION VULNERABLE.





4.2.6.2. DIAGNOSTICO SITUACIONAL INFANCIA ADOLESCENCIA y JUVENTUD.

El presente diagnóstico refleja las carencias, necesidades y problemáticas prioritarias que viven los niños, niñas, adolescentes y grupos familiares del área urbana y rural del Municipio de Onzaga, con el fin de establecer parámetros de un plan de acción e intervención que exponga las estrategias a corto y mediano plazo contenidas dentro de los lineamientos del plan de desarrollo “CON MI ACCION ONZAGA GANA” 2012 - 2015 y que garanticen el restablecimiento de los derechos de la población afectada, dando respuesta a los requerimientos establecidos dentro de los artículos 42 y 44 de la Constitución Política de Colombia, los cuales velan por la protección de los derechos de la familia, los niños, niñas y adolescentes.

Tomando como referente los datos obtenidos y el análisis de los mismos se establece un plan de acción que comprende las actividades a realizar, con sus objetivos, metas, población y recursos humanos, económicos, logísticos, y los responsables.



Partiendo de los soportes estadísticos e información porcentual entregada por las instituciones gubernamentales y no gubernamentales del Municipio de Onzaga, correspondientes al año 2011 se evidencia:



CON MI ACCION...
ONZAGA GANA! 2012-2015

TABLA. POBLACIÓN SISBENIZADA INFANCIA, ADOLESCENCIA Y JUVENTUD

EDAD EN AÑOS	HOMBRES		MUJERES		TOTAL
	No.	%	No.	%	
< 1	40	1.57	32	1.29	72
1 – 4	123	0.48	147	5.94	270
5 – 9	226	8.90	227	9.17	453
10 – 14	281	11.07	263	10.63	544
15 – 19	261	10.28	223	9.01	484
20 – 24	187	7.36	149	6.02	336
TOTAL	1118		1041		2159

FUENTE: SISBEN NET 2011

De acuerdo a los datos reportados en las anteriores tablas se observa que un alto número de la población de niños, niñas y adolescentes posee seguridad en la prestación de servicios de salud.

TABLA. COBERTURA EN PRIMERA INFANCIA:

PROGRAMAS	POBLACION 0 A 6 AÑOS ATENDIDA
Hogares de Bienestar Familiar	60
Programa PAIPI	108
HOGARES FAMI	42
TOTAL	210

Fuente: Informe de Gestión 2008 – 2011.

- Programa de Clubes Pre Juveniles: Este programa está dirigido a niñas de 5 a 12 años de edad, donde están 15 niñas del cual se realiza actividades lúdico recreativas y actividades de Recreación, actividades lúdicas enfocadas hacia la parte cultural (danzas y pintura principalmente).

4.2.6.3. DIAGNOSTICO DE VIOLENCIA GENERAL

Tabla No. **Indicadores de violencia general y violencia intrafamiliar del 2011**

V.PS: violencia psicológica,
V.F: física
V.S: sexual
M.I: maltrato infantil
V.G: gestacional
A: abandono
N: negligencia



CON MI ACCION...
ONZAGA GANA! 2012-2015

MES	No DE CASOS REPOR ECONOMICO	TIPO DE EVENTO							AGREDIDO (A)	
		V.Ps	V.F	V.S	M.I	V.G	A	N	F	M
		ENER	0	2	1	1	0	1	1	2
FEB	0	0	0	0	0	0	0	0		
MARZ	0	1	3	0	0	0	0	0	X	
ABRIL	1	1	0	0	0	0	0	0	X	X
MAY	1	2	3	1	0	0	0	0		
JUN	0	0	0	0	0	0	0	0		
JUL	1	0	0	0	0	0	0	1	X	X
AGOS	0	0	0	0	0	0	0	0		
SEPT	2	2	3	0	0	0	3	1	X	X
OCT	0	0	0	0	0	0	0	0		
NOV	0	1	1	1	0	0	0	0	X	X
DIC	0	0	0	0	0	0	0	0		
TOTAL	5	9	11	3	0	1	4	4	X	X

Fuente: Alcaldía

En el municipio de Onzaga la violencia intrafamiliar es evidente; la afectividad de padre a hijos es mínima, generada por el machismo e idiosincrasia de la región, por lo que la función del padre se limita por lo general a satisfacer las necesidades materiales de acuerdo a sus posibilidades principalmente en el área rural.

Existe violencia intrafamiliar en todas las veredas en mayor o menor grado, originada posiblemente por factores como hacinamiento, falta de recursos económicos, machismo y el consumo de bebidas alcohólicas (guarapo) principalmente; por lo general mujeres y niños no denuncian estos hechos ante las autoridades por temor a represalias del agresor, por lo que simplemente se comenta a los familiares o a los vecinos; sin embargo, algunos casos se denuncian en la Personería municipal y en el comando de la policía. Las quejas y/o denuncias más frecuentes son: demanda de alimentos, custodia y cuidado de menores y escándalos en vía pública, efecto del consumo de bebidas alcohólicas.

Consumo de alcohol: existe un alto porcentaje de la población masculina adulta que recurre al consumo de alcohol como medio de esparcimiento.

En los últimos 12 meses el 81.5% de la población de 14 a 74 años consumió alcohol. El consumo del tabaco en los últimos doce meses es de 24.6% en la población de 14 a 74 años; el resto de sustancias psicoactivas tiene poca incidencia en la población y el 80% tiene factor de riesgo debido al sedentarismo.

Consumo de sustancias psicoactivas: En el momento no se tienen registrados casos en el municipio.



**CON MI ACCION...
ONZAGA GANA! 2012-2015**

4.2.6.4. DIAGNOSTICO POBLACIÓN DESPLAZADA

En el municipio de Onzaga están asentadas 11 familias desplazadas, donde se registran 17 desplazados en las edades de 0 a 26 años.

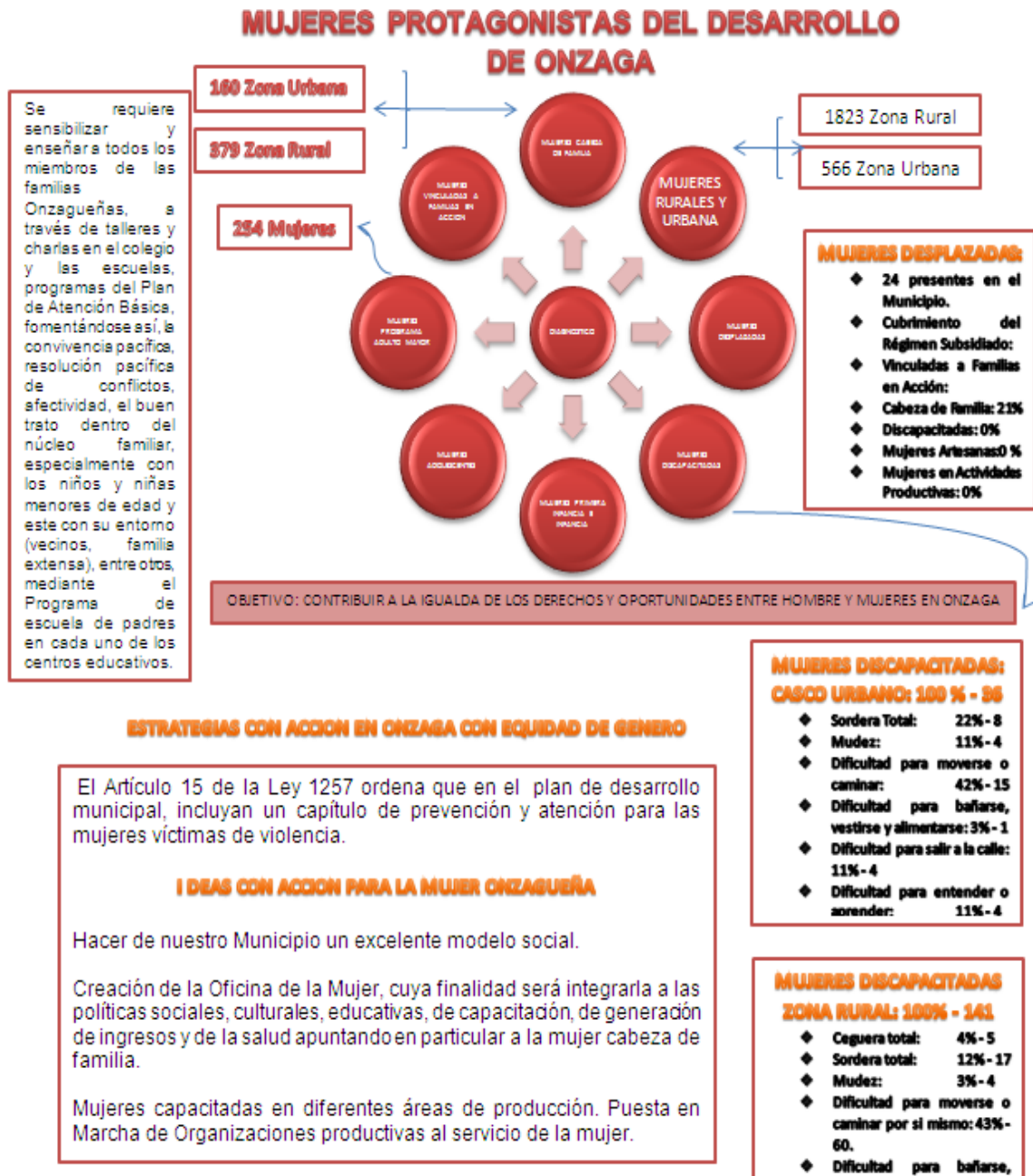
EDAD EN AÑOS	HOMBRES		MUJERES		TOTAL
	No.	%	No.	%	
0 - 4	2	0	1	0	3
5 - 9	4	0	1	0	5
10 - 14	1	0	3	0	4
15 - 19	2	0	2	0	4
20 - 26	0	0	1	0	1
TOTAL	9	0	8	0	17

FUENTE: ALCALDIA MUNICIPAL



CON MI ACCION...
ONZAGA GANA! 2012-2015

4.2.6.5. EQUIDAD DE GÉNERO:



De acuerdo con las estadísticas del SISBEN del año 2011, la distribución de los jefes de familia por estado civil en el municipio de Onzaga, es la siguiente: Unión Libre el 13.12%, casados 42.51%, Viudo 16.93%, separados 5.15% y Solteros 22.26%.



**CON MI ACCION...
ONZAGA GANA! 2012-2015**

Aunque se conserva un mayor porcentaje en las personas casadas, se requiere la promoción de la unión libre al compromiso matrimonial, para estabilidad de las familias; puesto que se puede ver en la comunidad de Onzaga un aumento en la separación de las parejas por lo que la mujer se convierte en cabeza de familia, donde en muchas situaciones el hombre no responde por la manutención de sus hijos, hecho que se demuestra al reportarse como el mayor número de denuncias las demandas por alimentos.

4.2.6.6. ATENCION INTEGRAL DE NUESTROS ANCIANOS:

De conformidad con el artículo 46 de la Constitución Política, la Declaración de los Derechos Humanos de 1948, Plan de Viena 1982; logrando que los adultos mayores sean partícipes del desarrollo de la sociedad, teniendo en cuenta sus experiencias de vida, mediante la promoción, restablecimiento, respeto, asistencia y ejercicio de sus derechos.

Propuesta de política nacional de envejecimiento y vejez – 2007 – 2019. En este documento se presenta la Política concertada entre los diferentes actores involucrados en la temática de envejecimiento y vejez, después de un proceso de análisis, discusión y acuerdos entre los participantes.

Ley 1251 de 2008 derechos de los adultos mayores. Esta ley dicta normas tendientes a procurar la protección, promoción y defensa de los derechos de los adultos mayores en áreas tales como: salud física mental y social, con el fin de que se incorporen en una vida plena y productiva.

Ley 1315 de Julio de 2009.

“Por medio de la cual se establecen las condiciones mínimas que dignifiquen la estadía de los adultos mayores en los Centros de protección, centros de día e instituciones de atención”.

Elementos para una intervención integral del envejecimiento en Colombia.

Documento que incluye algunos elementos conceptuales para la definición de una política de población y una intervención integral de la situación de los adultos mayores en Colombia.



**CON MI ACCION...
ONZAGA GANA! 2012-2015**

**DERECHO FUNDAMENTAL: DERECHO A LA VIDA DIGNA DEL ADULTO MAYOR.
CONPES 091/05 Y CONPES 102/06.**

Diagnóstico:

POBLACION ADULTO MAYOR			
POBLACION ADULTO MAYOR	URBANO	RURAL	TOTAL
ADULTO MAYOR USUARIOS CENTRO VIDA	132	31	163
CENTRO DE BIENESTAR	24	0	24
PSAM (Subsidio Económico).	85	337	422
TOTAL	241	368	609

Actualmente el municipio cuenta con un Hogar para bienestar del Anciano donde brindan un cuidado integral a 24 de los ancianos menos favorecidos y desprotegidos, proporcionándoles servicios de calidad. Como vivienda digna, alimentación, vestidos, salud, recreación.

La atención de los ancianos se presta a través del Centro de Bienestar del anciano y Centro Vida, actualmente manejado por la alcaldía municipal, dando cumplimiento a las leyes 1276 de 2009 y 1315 de 2009

4.2.6.6.1. ANTECEDENTES DE LOS CENTROS:

Funcionaba anteriormente EL CENTRO DE BIENESTAR DEL ANCIANO CORPORACION HOGAR ONZAGUEÑO PARA LA ANCIANIDAD donde es una entidad sin ánimo de lucro reconocida mediante resolución No. 049 de 1982 expedida por la Gobernación de Santander.

Mediante acuerdo municipal No. 030 del 2009 se creó la estampilla Pro-Anciano la cual tiene por objeto contribuir a la construcción, instalación, adecuación, dotación, funcionamiento y desarrollo de programas de prevención y promoción de los Centros de Bienestar del Anciano y Centros de Vida para la Tercera Edad, en cada una de sus respectivas entidades territoriales.

Ahora con la modificación en cumplimiento a la Ley 1276 de 2009 “a través de la cual se modifica la Ley 687 de 2001 y se establecen nuevos criterios de atención integral del adulto mayor en los Centros Vida”; el Municipio de Onzaga Santander buscará la



**CON MI ACCION...
ONZAGA GANA! 2012-2015**

protección del adulto mayor de los niveles 1 y 2 del Sisbén por intermedio de los Centros Vida.

4.2.6.6.2 ESTRATEGIAS CON ACCION PARA EL ADULTO MAYOR:

Se seguirá aplicando el cobro de la estampilla y se desarrollarán programas que brinden servicios a esta población; así mismo, se beneficiarán a través de los Centros de Bienestar del Anciano buscando con ello proteger, promover y defender los derechos de los adultos mayores, orientando políticas que tengan en cuenta el proceso de envejecimiento, planes y programas que se desarrollarán en coordinación con el Departamento la sociedad civil y la familia, regulando el funcionamiento de las instituciones que presten servicio de atención y desarrollo integral de las personas en su vejez.

Con el Centro Vida se fortalecerán los nuevos programas orientados a ampliar las posibilidades de ocupación del tiempo libre con apoyo a través de convenios interinstitucionales.

Plan de Atención Básica “PAB” con el Hospital, destinado a Programas de atención al adulto mayor y/o.

Desarrollar programas especiales de recreación y esparcimiento al adulto mayor.

Apoyar el mantenimiento y adecuación del Hogar de ancianos.

Intervención, apoyo integral, biopsicosocial, al adulto mayor desprotegido rural y urbano.

4.2.6.6.3. ESTRUCTURA DE PROGRAMAS Y PROYECTOS DE LOS FACTORES EQUIDAD DE GENERO Y POBLACION VULNERABLE

SECTOR	META DE RESULTADO CUATRENIO	LINEA BASE	RESULTADO CUATRENIO
EQUIDAD DE GÉNERO Y POBLACION VULNERABLE	Aumentar la cobertura de servicios integrales a la población en desplazamiento	50%	100%
	Promover la igualdad de oportunidades, el desarrollo social, económico y equitativo al 100% de la población en condición de vulnerabilidad.(ancianos, niños, desplazados, discapacitados y madres cabeza de hogar)	100%	100%
	Disminuir en un 20% la pobreza y el hambre al final del periodo de gobierno en las familias focalizadas y apoyadas por la red UNIDOS.	53%	33%



**CON MI ACCION...
ONZAGA GANA! 2012-2015**

PROGRAMA	PROYECTO	META PRODUCTO	INDICADOR DE PRODUCTO		
			NOMBRE INDICADOR	LINEA BASE	ESPERADO CUATRIENIO
<i>Onzaga preparado para la atención a la población en condición de desplazamiento y/o víctimas del conflicto armado</i>	Apoyo para la atención de la población desplazada y/o víctimas del conflicto armado del municipio de onzaga(sinergia REUNIDOS logro 45) (cumplimiento de la orden décimo novena del auto de seguimiento No 383 de 2010 - sentencia T-025 de 2004)	Prestar atención integral a las víctimas de desplazamiento forzado y/o víctimas del conflicto armado en el municipio de Onzaga	% de afiliados al RUPD y/o PIU que se encuentran afiliados al sistema de seguridad social.	100%	100%
			Numero de instituciones prestadoras de servicios de salud prioridad atención población desplazada y/o víctimas del conflicto armado	1	1
		durante los 4 años fortalecer apoyar procesos productivos de manera continua con el programa de atención a población desplazada y/o víctimas del conflicto armado	Numero de años fortaleciendo el programa de atención a población desplazada y/o víctimas del conflicto armado	1	1
<i>Garantizar el bienestar de niños , niños y adolescentes</i>	apoyo a programas sociales de atención integral en cuidado, nutrición y educación(sinergia UNIDOS logro 8)	4 programas PAIPI apoyados durante el cuatrienio	Número de programas apoyados	4	4
		Creación y/o apoyo de los hogares de bienestar	Numero de centros creados de apoyo integral a la primera infancia	0	1
			numero de hogares de bienestar fami apoyados	7	8
<i>sostenimiento de programas sociales nacionales</i>	apoyo a los programas familias en acción, desayunos infantiles, subsidio adulto mayor(sinergia UNIDOS logro 40)	Mantener los programas apoyados durante el cuatrienio	numero de programas apoyados	1	1
<i>Garantizar el derecho de las mujeres a una vida libre de violencia</i>	Igualdad de género , autonomía de la mujer y población vulnerable(sinergia UNIDOS logro 30 y 35)	Difundir la normatividad para la protección de las mujeres	Número de capacitaciones realizadas a la comunidad social e institucional sobre derechos de las mujeres	ND	1
		Realizar programas de prevención y atención a mujeres víctimas de la violencia	Número de programas a favor de la detección, prevención y atención de violencia contra la mujer	1	1
		Proteger y atender a las mujeres ante hechos de violencia en su contra	Numero de mujeres atendidas que han sido víctimas de violencia en su contra	5	2
		Fomentar la denuncia de casos de violencia contra la mujer	Numero de casos denunciados	6	2
		Fomentar alianzas con el sector empresarial del municipio para vincular población en condiciones de vulnerabilidad	% de mujeres y/o vulnerables vinculadas al sector empresarial en el municipio	ND	50
<i>Garantizar el bienestar de la población adulto mayor, personas discapacitadas y población en estado de indefensión</i>	Atención integral a los adultos mayores en el municipio de onzaga(sinergia UNIDOS logro 4)	Proyectos productivos apoyados a organizaciones que garanticen calidad y bienestar al adulto mayor	No. De proyectos apoyados	ND	1
	Suministrar auxilios fúnebre a personas en estado de indefensión del municipio de onzaga	70% de auxilios funebres otorgados	Porcentaje de auxilios funebres otorgados durante el cuatrienio	ND	70%
	Apoyar programas para población discapacitada(sinergia UNIDOS logro 9 ,10 y 20)	2 proyectos gestionados y apoyados para el desarrollo social, cultural y productivo de los discapacitados en Onzaga	Numero de proyectos apoyados	ND	1



4.3. EJE INSTITUCIONAL:

Dentro del eje institucional Onzaga Bien Gobernada “Con mi acción Onzaga GANA!: La administración municipal como equipo de trabajo busca crecer en credibilidad con manejo responsable de los recursos, seguridad en el territorio planificado, apertura de espacios para la participación ciudadana y valor público, con oferta de bienes y servicios que generen impactos positivos, mejores resultados y atención a las preferencias de los onzagueños gobernados con gestión eficiente.

Sectores integrados: Gobierno Y Gobernabilidad, Hacienda, Sector institucional- Cultura ciudadana y seguridad

4.3.1. GOBIERNO Y GOBERNABILIDAD:

Objetivo del Sector: La transparencia forma parte del buen gobierno, para esto se ha tomado como línea base los factores inmersos en el cumplimiento de las normas anticorrupción planteadas por la Procuraduría General de la Nación y el estado en el que este ente encontró el municipio.

Nivel de Cumplimiento de Normas Básicas Anti Corrupción					
Variable	Ponderación	Puntaje / 100	Puesto en el Departamento de Santander /87	Nivel Relativo a las alcaldías de Santander	Entidad Fuente del indicador
1. Control Interno					
1.1. Modelo Estándar de Control Interno (MECI)	20%	73	54	MEDIO	Departamento Administrativo de la Función Pública
2. Almacenamiento de la Información					
2.1. Ley de Archivos	20%	25	74	BAJO	Archivo General de la Nación
3. Exposición de la Información					
3.1. Reporte a Sistemas Estratégicos de Información	10%	98	7	ALTO	Dirección Nacional de Regalías (DNP); Dirección de Apoyo Fiscal (Min Hacienda); Superintendencia de Servicios Públicos; Dirección de Desarrollo Social



**CON MI ACCION...
ONZAGA GANA! 2012-2015**

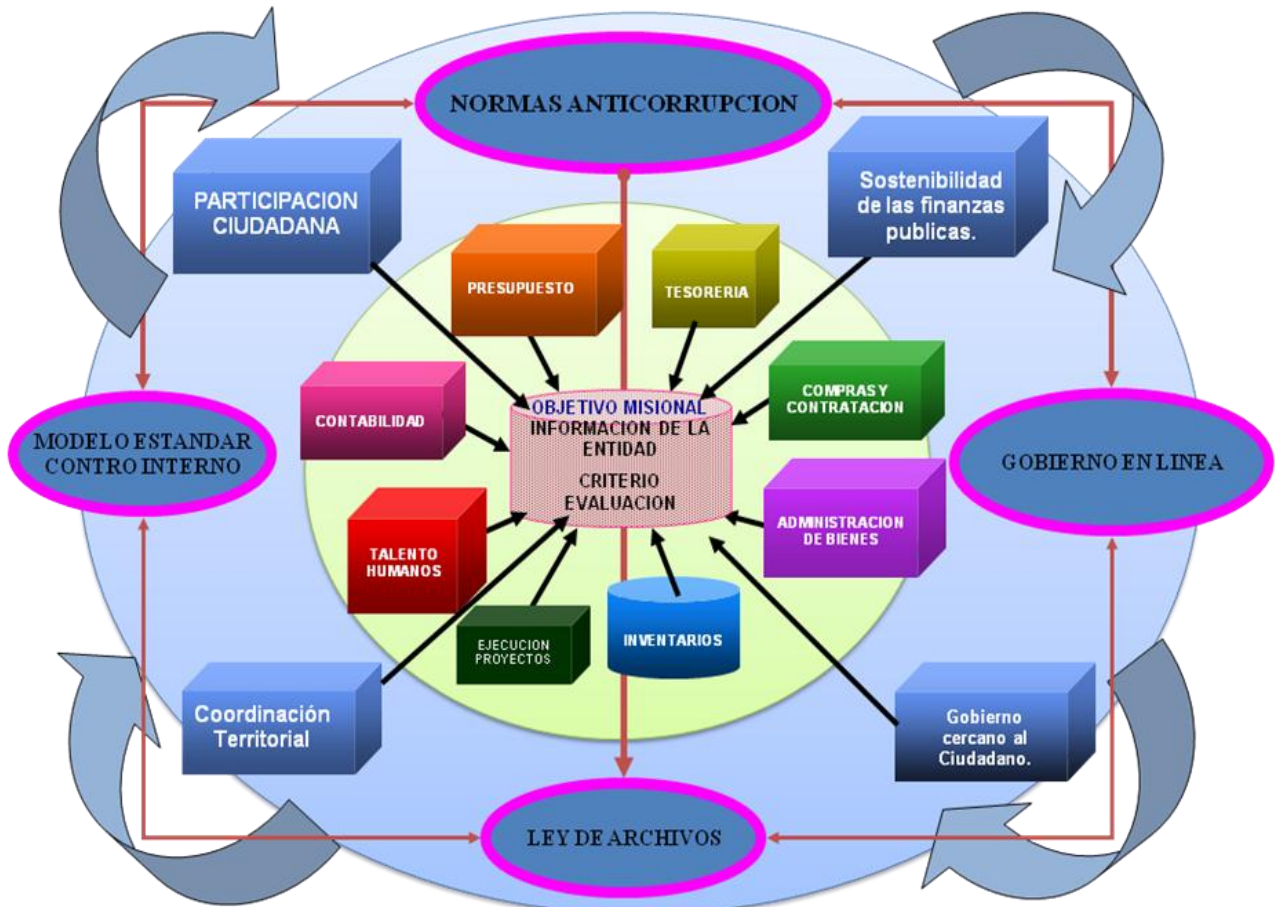
3.2. Estrategia Gobierno en Línea (Fase de Información)	10%	83	10	ALTO	Programa Gobierno en Línea (Min. Tecnologías de la Información y las Comunicaciones)
3.3. Visibilidad de la Contratación	20%	0	68	BAJO	Contraloría territorial de su Jurisdicción y Portal Único de Contratación - PUC (Min. Tecnologías de la Información y las Comunicaciones)
4. Diálogo de la Información					
4.1. Estrategia Gobierno en Línea (Fase de Interacción)	10%	47	16	MEDIO	Programa Gobierno en Línea (Min. Tecnologías de la Información y las Comunicaciones)
4.2. Rendición de Cuentas	10%	63	66	MEDIO	Dirección de Desarrollo Territorial (DNP)

Fuente: Oficio del Procurador Delegado para la Descentralización y la Entidades Territoriales. Procuraduría General de la Nación de Enero 24 de 2.011

Durante el cuatrienio 2.012 – 2.015 se llevarán estos indicadores a nivel alto, ubicando al Municipio de Onzaga entre los 30 primeros municipios del Departamento en cumplimiento de Normas básicas Anti – Corrupción.



4.3.1.1. Estrategias:



4.3.1.1. IDEAS EN ACCION CON JUVENTUDES EN ONZAGA; CON ACCION Y CONECTIVIDAD GANAMOS EN JUVENTUDES:

- Formulación e implementación del Plan Municipal de Desarrollo Juvenil.
- Creación de la Casa de Juventud: para fomentar la participación del joven Onzagueño en los diferentes espacios sociales y comunitarios.
- Participación y apoyo Interinstitucional con el sistema departamental de Juventud con la generación y difusión de conocimiento en juventudes.
- Gestionar y coordinar ante las diferentes instituciones que conforman la Red Nacional para el Emprendimiento diferentes programas en nuestro municipio.
- Crecimiento de la economía con la interconexión de los medios de comunicación y cambio tecnológico.
- Gestión de convenios cofinanciados tomando como partida los instrumentos conducentes, para la generación de empleo e ingresos.



CON MI ACCION...
ONZAGA GANA! 2012-2015

4.3.1.2. ESTRUCTURA DE PROGRAMAS Y PROYECTOS DEL FACTOR GOBIERNO Y GOBERNABILIDAD

SECTOR	META DE RESULTADO CUATRENIO	LINEA BASE	RESULTADO CUATRENIO
GOBIERNO Y GOBERNABILIDAD	Incrementar el porcentaje de los productos y servicios municipales con la modernización TICS	ND	60%
	Numero de convenios interadministrativos realizados con ONG, comunidaad, entes publicos y/o privados durante el cuatrienio	ND	50



**CON MI ACCION...
ONZAGA GANA! 2012-2015**

PROGRAMA	PROYECTO	META PRODUCTO	INDICADOR DE PRODUCTO		
			NOMBRE INDICADOR	LINEA BASE	ESPERADO CUATRIENIO
<i>onzaga se fortalece para la emergencia</i>	apoyo , creación y atención de los organismos de socorro para la atención y prevención de emergencias en el municipio de onzaga	lograr que 16 instituciones educativas, JAC y centros de atención EPS adopten habilidades de prveccion y atención de riesgos y durante los 4 años fortalecer de manera continua el Consejo Municipal para la gestion del Riesgo	Numero de instituciones Capacitadas en Riesgo	2	16
			Numero de instituciones prestadoras de servicios de salud con PGRAD	0	1
			numero de Consejo municipal para la gestion del Riesgo del municipio de Onzaga fortalecidos	1	1
			10 personas formadas y organizadas para atender las emergencias.	10	10
		100% de elaboracion y ejecucion del Plan de contingencias .	porcentaje de avance en la elaboracion e implementacion del PLEC	0%	100%
<i>Territorio de servicios modernos para la gente</i>	Fortalecimiento Mejoramiento y Modernizacion de las herramientas tecnologicas del municipio bases de datos-Gobierno en linea (sinergia UNIDOS logro 3,36)	Avanzar en un 100% en los sistemas de informacion implementados para lograr impacto en gobernabilidad	% de avance en la implementacion de sistemas de informacion Gobierno en linea	0%	100%
		Permanencia y actualizacion de la pagina web	% de avance en permanencia y actualizacion de la pagina web	10%	80%
		lograr que Instituciones educativas, JAC y centros de atención EPS adopten habilidades en tecnologías de la informacion y las comunicaciones TIC'S	Numero de instituciones y/o organizaciones apoyadas en TIC'S durante el cuatrienio	ND	20
		Hardware modernizado en un 60%	% de avance en hardware modernizado	10%	60%
<i>IDEAS EN ACCION CON JUVENTUDES EN ONZAGA</i>	Formulación e implementación del Plan Municipal de Desarrollo Juvenil	100% de la elaboracion y ejecucion del Plan Municipal de Desarrollo Juvenil.	% de avance en la elaboracion e impletacion del Plan Municipal de Desarrollo Juvenil.	0%	50%
	Creación de la Oficina de Juventud: para fomentar la participación del joven Onzagueño en los diferentes espacios sociales y comunitarios.	Implementar una oficina de juventud para fomentar la participacion del Joven.	No. de sedes oficina creada y mantenida al servicio de la juventud	0	1
	Gestionar y coordinar ante las diferentes instituciones que conforman la Red Nacional para el Emprendimiento diferentes programas en nuestro municipio. (sinergia UNIDOS logro 6)	Instituciones fomentando el emprendimiento en Onzaga.	Numero de Instituciones conocidas en onzaga en emprendimiento por los Jovenes.	1	1
	Crecimiento de la economía con la interconexión de los medios de comunicación y cambio tecnológico.	Formar a 25 jovenes en manejo de las Tic's y emprendimiento,	Numero de Jovenes Formados en Tic's y Emprendimiento.	0	25
	Gestión de convenios cofinanciados tomando como partida los instrumentos conducentes, para la generación de empleo e ingresos. (sinergia UNIDOS logro 2)	Convenios con el Sena con el fin de instar a los jóvenes a acceder al Fondo Emprender (capital semilla).	Numero de proyectos presentados al Fondo Emprender en Onzaga.	ND	3

4.2.3. FACTOR CULTURA CIUDADANA, CONVIVENCIA Y SEGURIDAD



**CON MI ACCION...
ONZAGA GANA! 2012-2015**

Objetivo del Sector: La administración municipal de Onzaga busca construir una estrategia pedagógica para la formación en cultura ciudadana dirigida a población escolar principalmente, producto de un proceso probatorio y la aplicación de instrumentos de observación y evaluación pedagógica. Con esta perspectiva la investigación en Pedagogía Ciudadana persigue cuatro grandes objetivos:

1. Diseño, implementación, evaluación y ajuste del proyecto pedagógico para estudiantes
2. Crear un sistema de medición del indicador de cultura ciudadana a través de la construcción y aplicación de una línea de base que cruce las dimensiones de la cultura ciudadana con las dimensiones del ser humano: afectiva, cognitiva y comportamental.
3. Evaluar y sistematizar la experiencia de la investigación con el fin de consolidar un programa de formación probado de cultura ciudadana entregable a la ciudad
4. Socializar el Programa con diferentes actores locales nacionales e internacionales del ámbito público y privado con el fin de divulgar los resultados parciales y finales de la investigación..

4.2.3.5. Diagnóstico:

Veredas y centros urbanos seguros: la seguridad forma parte esencial de la tranquilidad de los habitantes del municipio, para ello se realizarán programas de mayor integración de la comunidad con la fuerza pública y se concertará con la Policía Nacional para que aumente el patrullaje por los diferentes sectores del casco urbano de manera que esto contribuya a la disminución de los casos de violencia intrafamiliar y maltrato infantil que aunque se presentan, no son denunciados, y el Ejército Nacional para que refuercen su pie de fuerza en el municipio con presencia permanente en las veredas especialmente en aquellas que se consideran como zona roja (Susa, El Uval, El Ramal,) donde ejercen mayor presión los grupos al margen de la ley.

4.2.3.6. ESTRUCTURA DE PROGRAMAS Y PROYECTOS DEL FACTOR CULTURA CIUDADANA, CONVIVENCIA Y SEGURIDAD

SECTOR	META DE RESULTADO CUATRENIO	LINEA BASE	RESULTADO CUATRIENIO
CULTURA CIUDADANA, CO NVIVENCIA Y SEGURIDAD	Aumentar el número de capacitaciones realizados en cultura ciudadana, derechos humanos, liderazgo	ND	4
	Reducción de un 30% eventos de violencia sexual, intrafamiliar detectados en el municipio	50%	30%



**CON MI ACCION...
ONZAGA GANA! 2012-2015**

PROGRAMA	PROYECTO	META PRODUCTO	INDICADOR DE PRODUCTO		
			NOMBRE INDICADOR	LINEA BASE	ESPERADO CUATRIENIO
<i>veredas y sectores mas seguros y atendidos por la justicia en onzaga</i>	Apoyo a la comisaria de familia (sinergia UNIDOS logro 43)	100% apoyo a la comisaria de familia y justicia durante el cuatrienio	% de apoyo a la comisaria de familia	100%	100%
	Atención de casos rurales en horario extendido	% de atención local inmediata en horarios extendidos de casos urgentes	Porcentaje de atención local inmediata de la justicia	10%	80%
	apoyo y fortalecimiento de la poblacion carcelaria	fortalecer durante los 4 años la atención integral a la población carcelaria	numero de convenios INPEC	1	1
ONZAGA GANA EN DESARROLLO COMUNITARIO Y PARTICIPACION	Promoción , implementación y ejecución de programas de convivencia ciudadana desarrollo comunitario en el municipio de onzaga	realizar 8 campañas para la adopción de cultura y convivencia ciudadana	# de campañas realizadas	1	8
		elaboración e implementación en un 40% el manual de convivencia ciudadana	% de implementación del manual de convivencia ciudadana	0%	40%
		aumentar a 4 años el programa Haz paz, justicia y conciliación	numero de años del programa haz paz, justicia y conciliación	1	4
	Promoción , implementación y desarrollo de las organizaciones ciudadanas y comunitarias fortalecidas en asesoría y formación continua en el municipio de onzaga(sinergia UNIDOS logro 12)	aumentar en un 50% la capacitación promoción y fortalecimiento en el acompañamiento a las organizaciones sociales y comunitarias .	porcentaje de incremento en asistencia, capacitación y acompañamiento	10%	50%
		Lograr que 5 proyectos de iniciativa ciudadana se financien previo concurso de meritos	numero de iniciativas locales presentadas y apoyadas por la administración municipal	0	5
		fortalecer en los cuatro años el consejo territorial de Planeación , Consejo de desarrollo Rural y otros	Numero de jornadas de capacitación	0	4
<i>Proteger a los ciudadanos en su vida, integridad, libertad y patrimonio económico, por medio de la reducción y sanción del delito, el temor a la violencia y la promoción de la convivencia</i>	Promoción y apoyo logístico para el desarrollo de las actividades de alcaldía al campo del municipio de onzaga(sinergia UNIDOS logro 1,34)	Realizar un promedio de 6 jornadas anuales de alcaldía al campo con el fin de acercar el gobierno local a la ciudadanía,	Numero de jornadas realizadas de gobierno al campo.	0	24
	Tasa de violencia intrafamiliar	Realizar acciones y campañas masivas destinadas a la prevención de la violencia intrafamiliar (contra niños y niñas, entre la pareja y adultos mayores)	Número de acciones y campañas realizadas para la prevención de la violencia intrafamiliar (contra niños y niñas, entre la pareja y adultos mayores)	ND	8
	Facilitar la denuncia y fortalecer la vigilancia de casos de violencia sexual	Campañas de tolerancia y convivencia ciudadana realizadas	numero de campañas realizadas	ND	8

4.2.4. FACTOR INSTITUCIONAL



CON MI ACCION...
ONZAGA GANA! 2012-2015

Objetivo del sector: La administración municipal de Onzaga busca orientar a la formación de valores de responsabilidad y vocación de servicio que garanticen el interés general en la administración de lo público y se promueva la publicidad de las actuaciones de los servidores públicos; así mismo, se orienta a la prevención de conductas corruptas y al Mejoramiento en la Gestión de la Función Pública en el Municipal de Onzaga.

4.2.5. FACTOR HACIENDA

Objetivo del sector: Propender por mejorar los Ingresos corrientes de Libre destinación en el municipio implementando herramientas actualizadas como la Base catastral, creando cultura de pago y legalización de predios en la ciudadanía.

SECTOR	META DE RESULTADO CUATRENIO	LINEA BASE	RESULTADO CUATRIENIO
FORTALECIMIENTO INSTITUCIONAL	Mejorar los índices de IGA; IDF y IDI	45.7	54.1
	fortalecer los procesos y la institucionalidad que le permitan seguir mejorando su gestión administrativa, garantizando la sostenibilidad y viabilidad financiera y la prestación de servicios con calidad (numero de procesos fortalecidos según MECI)	3	10
	porcentaje de incremento en el recaudo municipal	10%	30%

4.2.6.1. PROYECCION FINANCIERA

4.2.6.1.1. AÑO 2.012



CON MI ACCION...
ONZAGA GANA! 2012-2015

Presupuesto		APROPIACION	
GASTOS DE FUNCIONAMIENTO			834.909.773
ADMINISTRACION CENTRAL			834.909.773
SERVICIOS PERSONALES		315.968.398	
SERVICIOS PERSONALES ASOCIADOS A LA NOMINA	242.558.398		
Sueldo personal de nómina	177.280.398		
Primas de Servicios	6.209.000		
Primas de Navidad	25.000.000		
Primas de Vacaciones	6.209.000		
Indemnizacion de Vacaciones	4.000.000		
Bonificacion por servicios y/o direccion	22.660.000		
Cesantias	1.200.000		
SERVICIOS PERSONALES INHERENTES A LA NOMINA	60.000.000		
Honorarios	60.000.000		
CONTRIBUCIONES INHERENTES A LA NOMINA	13.410.000		
I.C.B.F	4.470.000		
Caja Compensacion Familiar	5.960.000		
Sena	745.000		
Institutos Tecnicos	1.490.000		
Esap	745.000		
GASTOS GENERALES		518.941.375	
ADQUISICION DE BIENES	53.000.000		
Compra de Equipo	20.000.000		
Materiales y Suministros	30.000.000		
Combustible Vehiculos	3.000.000		
ADQUISICION DE SERVICIOS	243.138.375		
Mantenimiento de Equipos de Oficina	6.000.000		
Mantenimiento Vehiculos	4.000.000		
Mantenimiento Software	2.500.000		
Seguro de Vida Alcalde	1.200.000		
Seguro de Vehiculos	2.000.000		
Poliza de Vida Concejales	11.000.000		
Poliza de Manejo	1.000.000		
Poliza de Convenios	5.000.000		
Publicacion Convenios	4.000.000		
Poliza de Bienes Inmuebles	7.000.000		
Impresos y Publicaciones	1.000.000		
Comunicaciones y Transporte	1.000.000		
Viaticos y Gastos de Viaje	12.695.000		
SERVICIOS PUBLICOS	41.000.000		
Servicios de Energia	10.000.000		
Servicios Telefonico Fijo	5.000.000		
Servicios Telefonico Movil	7.000.000		
Servicios de internet	4.000.000		
Servicios de Alumbrado Publico	10.000.000		
Servicio de acueducto	5.000.000		
Gastos Notariales	2.000.000		
Portes y Comunicaciones	1.000.000		
Otros gastos por adquisicion de servicios personales de ap	100.000.000		
Gastos Electorales	4.000.000		
Gastos Financieros	500.000		
Impuesto de Vehiculos	1.000.000		
Multas y Sanciones	1.000.000		
Sentencias y Conciliaciones	1.000.000		
Pension Jubilados	26.883.000		
Prima mesada adicional pensionados	1.120.125		
Prima Navidad Pensionados	2.240.250		
Programas de bienestar social y salud ocupacional	2.000.000		
Deficit fiscal	1.000.000		
TRANSFERENCIAS CORRIENTES	222.803.000		
SEGURIDAD SOLIDARIA	38.323.000		
Seguridad Social Salud	12.665.000		
Seguridad Social Pensiones	17.880.000		
Seguridad Social Concejales	7.000.000		
Pago Segur. Riesgos Profesionales	778.000		
OTRAS TRANSFERENCIAS	184.480.000		
Cesantias	0		



CON MI ACCION...
ONZAGA GANA! 2012-2015

Concejo	93.730.000					
Pasivos Exigibles	1.000.000,00					
Bonos Pensionales	1.000.000,00					
Se crea: Cuotas Partes	5.000.000,00					

Fuente: Secretaría de Hacienda Municipal

4.2.6.1.2. AÑO 2.013

Presupuesto			APROPIACION	
GASTOS DE FUNCIONAMIENTO				864.131.615
ADMINISTRACION CENTRAL			864.131.615	
SERVICIOS PERSONALES			327.027.292	
SERVICIOS PERSONALES ASOCIADOS A LA NOMINA		251.047.942		
Sueldo personal de nómina	183.485.212			
Primas de Servicios	6.426.315			
Primas de Navidad	25.875.000			
Primas de Vacaciones	6.426.315			
Indemnizacion de Vacaciones	4.140.000			
Bonificacion por servicios y/o direccion	23.453.100			
Cesantias	1.242.000			
SERVICIOS PERSONALES INHERENTES A LA NOMINA		62.100.000		
Honorarios	62.100.000			
CONTRIBUCIONES INHERENTES A LA NOMINA		13.879.350		
I.C.B.F	4.626.450			
Caja Compensacion Familiar	6.168.600			
Sena	771.075			
Instituto de Seguros de Ahorro para la Vejez	1.542.150			
Esap	771.075			
GASTOS GENERALES			537.104.323	
ADQUISICION DE BIENES		54.855.000		
Compra de Equipo	20.700.000			
Materiales y Suministros	31.050.000			
Combustible Vehiculos	3.105.000			
ADQUISICION DE SERVICIOS		251.648.218		
Mantenimiento de Equipos de Oficina	6.210.000			
Mantenimiento Vehiculos	4.140.000			
Mantenimiento Software	2.587.500			
Seguro de Vida Alcalde	1.242.000			
Seguro de Vehiculos	2.070.000			
Poliza de Vida Concejales	11.385.000			
Poliza de Manejo	1.035.000			
Poliza de Convenios	5.175.000			
Publicacion Convenios	4.140.000			
Poliza de Bienes Inmuebles	7.245.000			
Impresos y Publicaciones	1.035.000			
Comunicaciones y Transporte	1.035.000			
Viaticos y Gastos de Viaje	13.139.325			
SERVICIOS PUBLICOS	42.435.000			
Servicios de Energia	10.350.000			
Servicios Telefonico Fijo	5.175.000			
Servicios Telefonico Movil	7.245.000			
Servicios de Internet	4.140.000			
Servicios de Alumbrado Publico	10.350.000			
Servicio de acueducto	5.175.000			
Gastos Notariales	2.070.000			
Portes y Comunicaciones	1.035.000			
Otros gastos por adquisicion de servicios personales de ap	103.500.000			
Gastos Electorales	4.140.000			
Gastos Financieros	517.500			
Impuesto de Vehiculos	1.035.000			
Multas y Sanciones	1.035.000			
Sentencias y Conciliaciones	1.035.000			
Pension Jubilados	27.823.905			
Prima mesada adicional pensionados	1.159.329			
Prima Navidad Pensionados	2.318.659			
Programas de bienestar social y salud ocupacional	2.070.000			



**CON MI ACCION...
ONZAGA GANA! 2012-2015**

Deficil fiscal	1.035.000				
TRANSFERENCIAS CORRIENTES		230.601.105			
SEGURIDAD SOLIDARIA		39.664.305			
Seguridad Social Salud	13.108.275				
Seguridad Social Pensiones	18.505.800				
Seguridad Social Concejales	7.245.000				
Pago Segur. Riesgos Profesionales	805.230				
OTRAS TRANSFERENCIAS		190.936.800			
Cesantias					
Federacion Colombiana de Municipios	1.035.000				
Personeria	85.646.250				
Concejo	97.010.550				
Pasivos Exigibles	1.035.000				
Bonos Pensionales	1.035.000				
Se crea: Cuotas Partes	5.175.000				



CON MI ACCION...
ONZAGA GANA! 2012-2015

4.2.6.1.3. AÑO 2.014

ALCALDIA MUNICIPAL DE ONZAGA
NIT 890,208,148-5
Proyeccion Presupuesto Gastos Vigencia 2014
SECRETARIA DE HACIENDA MUNICIPAL

Presupuesto	APROPIACION		
GASTOS DE FUNCIONAMIENTO			894.376.222
ADMINISTRACION CENTRAL			894.376.222
SERVICIOS PERSONALES ASOCIADOS A LA NOMINA		338.473.247	
Sueldo personal de nómina	189.907.194		
Primas de Servicios	6.651.236		
Primas de Navidad	26.780.625		
Primas de Vacaciones	6.651.236		
Indemnizacion de Vacaciones	4.284.900		
Bonificacion por servicios y/o direccion	24.273.959		
Cesantias	1.285.470		
SERVICIOS PERSONALES INHERENTES A LA NOMINA		64.273.500	
Honorarios	64.273.500		
CONTRIBUCIONES INHERENTES A LA NOMINA		14.365.127	
I.C.B.F	4.788.376		
Caja Compensacion Familiar	6.384.501		
Sena	798.063		
Instituto Tecnicos	1.596.125		
Esap	798.063		
GASTOS GENERALES		555.902.974	
ADQUISICION DE BIENES		56.774.925	
Compra de Equipo	21.424.500		
Materiales y Suministros	32.136.750		
Combustible Vehiculos	3.213.675		
ADQUISICION DE SERVICIOS		260.455.906	
Mantenimiento de Equipos de Oficina	6.427.350		
Mantenimiento Vehiculos	4.284.900		
Mantenimiento Software	2.678.063		
Seguro de Vida Alcalde	1.285.470		
Seguro de Vehiculos	2.142.450		
Poliza de Vida Concejales	11.783.475		
Poliza de Manejo	1.071.225		
Poliza de Convenios	5.356.125		
Publicacion Convenios	4.284.900		
Poliza de Bienes Inmuebles	7.498.575		
Impresos y Publicaciones	1.071.225		
Comunicaciones y Transporte	1.071.225		
Viaticos y Gastos de Viaje	13.599.201		
SERVICIOS PUBLICOS	43.920.225		
Servicios de Energia	10.712.250		
Servicios Telefonico Fijo	5.356.125		
Servicios Telefonico Movil	7.498.575		
Servicios de internet	4.284.900		
Servicios de Alumbrado Publico	10.712.250		
Servicio de acueducto	5.356.125		
Gastos Notariales	2.142.450		
Portes y Comunicaciones	1.071.225		
Otros gastos por adquisicion de servicios personales de ap	107.122.500		
Gastos Electorales	4.284.900		
Gastos Financieros	535.613		
Impuesto de Vehiculos	1.071.225		
Multas y Sanciones	1.071.225		
Sentencias y Conciliaciones	1.071.225		
Pension Jubilados	28.797.742		
Prima mesada adicional pensionados	1.199.906		
Prima Navidad Pensionados	2.399.812		
Programas de bienestar social y salud ocupacional	2.142.450		
Deficil fiscal	1.071.225		
TRANSFERENCIAS CORRIENTES		238.672.144	
SEGURIDAD SOLIDARIA		41.052.556	
Seguridad Social Salud	13.567.065		
Seguridad Social Pensiones	19.153.503		
Seguridad Social Concejales	7.498.575		
Pago Segur. Riesgos Profesionales	833.413		
OTRAS TRANSFERENCIAS		197.619.588	
Cesantias			
Federacion Colombiana de Municipios	1.071.225		
Personeria	88.643.869		
Concejo	100.405.919		
Pasivos Exigibles	1.071.225		
Bonos Pensionales	1.071.225		
Se crea: Cuotas Partes	5.356.125		



CON MI ACCION...
ONZAGA GANA! 2012-2015

4.2.6.1.4. AÑO 2.015

Presupuesto		APROPICIACION	
GASTOS DE FUNCIONAMIENTO			925.679.389
ADMINISTRACION CENTRAL			925.679.389
SERVICIOS PERSONALES ASOCIADOS A LA NOMINA		268.928.832	
Sueldo personal de nómina	196.553.946		
Primas de Servicios	6.884.029		
Primas de Navidad	27.717.947		
Primas de Vacaciones	6.884.029		
Indemnizacion de Vacaciones	4.434.872		
Bonificacion por servicios y/o direccion	25.123.547		
Cesantias	1.330.461		
SERVICIOS PERSONALES INHERENTES A LA NOMINA		66.523.073	
Honorarios	66.523.073		
CONTRIBUCIONES INHERENTES A LA NOMINA		14.867.907	
I.C.B.F	4.955.969		
Caja Compensacion Familiar	6.607.959		
Sena	825.995		
Institutos Tecnicos	1.651.990		
Esap	825.995		
GASTOS GENERALES		575.359.579	
ADQUISICION DE BIENES		58.762.047	
Compra de Equipo	22.174.358		
Materiales y Suministros	33.261.536		
Combustible Vehiculos	3.326.154		
ADQUISICION DE SERVICIOS		269.571.862	
Mantenimiento de Equipos de Oficina	6.652.307		
Mantenimiento Vehiculos	4.434.872		
Mantenimiento Software	2.771.795		
Seguro de Vida Alcalde	1.330.461		
Seguro de Vehiculos	2.217.436		
Poliza de Vida Concejales	12.195.897		
Poliza de Manejo	1.108.718		
Poliza de Convenios	5.543.589		
Publicacion Convenios	4.434.872		
Poliza de Bienes Inmuebles	7.761.025		
Impresos y Publicaciones	1.108.718		
Comunicaciones y Transporte	1.108.718		
Viaticos y Gastos de Viaje	14.075.173		
SERVICIOS PUBLICOS		45.457.433	
Servicios de Energia	11.087.179		
Servicios Telefonico Fijo	5.543.589		
Servicios Telefonico Movil	7.761.025		
Servicios de internet	4.434.872		
Servicios de Alumbrado Publico	11.087.179		
Servicio de acueducto	5.543.589		
Gastos Notariales	2.217.436		
Portes y Comunicaciones	1.108.718		
Otros gastos por adquisicion de servicios personales de ap	110.871.788		
Gastos Electorales	4.434.872		
Gastos Financieros	554.359		
Impuesto de Vehiculos	1.108.718		
Multas y Sanciones	1.108.718		
Sentencias y Conciliaciones	1.108.718		
Pension Jubilados	29.805.663		
Prima mesada adicional pensionados	1.241.903		
Prima Navidad Pensionados	2.483.805		
Programas de bienestar social y salud ocupacional	2.217.436		
Deficil fiscal	1.108.718		
TRANSFERENCIAS CORRIENTES		247.025.669	
SEGURIDAD SOLIDARIA		42.489.395	
Seguridad Social Salud	14.041.912		
Seguridad Social Pensiones	19.823.876		
Seguridad Social Concejales	7.761.025		
Pago Secur. Riesgos Profesionales	862.583		
OTRAS TRANSFERENCIAS		204.536.274	
Cesantias			
Federacion Colombiana de Municipios	1.108.718		
Personeria	91.746.404		
Concejo	103.920.126		
Pasivos Exigibles	1.108.718		
Bonos Pensionales	1.108.718		



**CON MI ACCION...
ONZAGA GANA! 2012-2015**

PROGRAMA	PROYECTO	META PRODUCTO	INDICADOR DE PRODUCTO		
			NOMBRE INDICADOR	LINEA BASE	ESPERADO O CUATRIENIO
<i>excelencia en la gestion pública del municipio de Onzaga con</i>	Fortalecimiento del sistema de control interno MECI, así como la cultura de autorregulación y autocontrol	Complementar e Implementar el Modelo estandar de Control Interno	Número de modelos implementados	0	1
	Implementar el sistema de gestión de Calidad	Avanzar en un 25% en la certificación en gestión de Calidad	% de avance en gestión de Calidad	ND	20%
	Capacitación, constitucion y modernizacion del Archivo municipal	Porcentaje de avance en la modernizacion del archivo municipal (Convenio con el SENA)	% cumplimiento de la ley de archivos	26.67%	50%
<i>Gobierno en Línea</i>	Implementacion de herramientas TICS -Gobierno en línea para fortalecer la eficiencia-transparencia en servicios institucionales	Cualificar al recurso humano de la administración territorial para desarrollar sus funciones fortalecidos en Gobierno en línea	Número de profesionales contratados en gestion administrativa	0	3
porcentaje de actualizacion portal de informacion institucional			15%	100%	
Sistema de seguimiento del plan de desarrollo implementado			0	1	
MEJORAMIENTO DEL DESEMPEÑO FISCAL MUNICIPAL DE ONZAGA-SANTANDER	Actualizacion de base Catastral e impuesto predial municipal	Implementar la actualizacion catastral en las finanzas y base predial	porcentaje de avance en la elaboracion e implementacion de actualizacion catastral	ND	100%
	ajuste y elaboracion de saneamiento fiscal al municipio de onzaga	porcentaje de avance en la elaboracion del saneamiento fiscal y legalizacion de predios municipales	% de avance en realizar el saneamiento contable , legalizacion predios municipales	0%	60%
	actualizacion de software financiero GD de la secretaria de Hacienda	Implementar una modernizacion tecnologica que facilite la automatizacion financiera del municipio	# de software financiero adquiridosy/o actualizado	1	1

4.3. Eje Transversal Alianza Regional.

Onzaga se proyecta como: Pueblo empresarial- Región turística del sur oriente colombiano

Estrategia transversal a los anteriores cuyo fin último es romper la frontera local y alcanzar con la sinergia de proyectos de ámbito regional mayor fuerza de integración de los municipios vecinos y capital de provincia para disminuir inequidades sociales, ambientales, tecnológicas, de conocimiento y económicas;



CON MI ACCION...
ONZAGA GANA! 2012-2015

competencia basada en acuerdos, participación equitativa y pactos comunes que beneficien mutuamente a la Ciudad -región

Sectores integrados: Infraestructura vial, educación, comercio-turismo-producción agropecuaria y ciencia y tecnología

A continuación algunos de los proyectos de este Eje que busca aunar esfuerzos y recursos del ámbito regional y nacional que cause impacto intermunicipal, interprovincial, departamental y nacional en programas, macroproyectos y proyectos de desarrollo favorable a la población de ONSAMO, accediendo a los recursos del Sistema General de Regalías, proyectos de Desarrollo Social – Económico y Ambiental aplicados a los fondos de Ciencia y Tecnología; Desarrollo y Compensación Regional, mediante “Contratos Plan “

Vías para la Conectividad y el Desarrollo Regional

Objetivo: Liderar proyectos y macroproyectos intermunicipales que fortalezcan la economía, el desarrollo social, ambiental, la infraestructura y la competitividad



CON MI ACCION...
ONZAGA GANA! 2012-2015

4.4. Infraestructura Vial, Educativa, Ciencia y tecnología, Ambiente-Territorio, Turismo

PROGRAMA	PROYECTO	META PRODUCTO	INDICADOR DE PRODUCTO		
			NOMBRE INDICADOR	LINEA BASE	ESPERADO CUATRIENIO
CRECEMOS EN INVERSION REGIONAL Y DESARROLLO INTEGRAL PARA LA PROVINCIA	1. Sistema vial ONSAMO conectado para la provincia Guantivina y el sur oriente Colombiano	convenios celebrados con INVIAS para el mejoramiento de la malla vial	numero de convenios celebrados durante el cuatrienio	0	4
	Mantenimiento, Mejoramiento y/o pavimentación de 76 km de malla vial intermunicipal Mogotes-San Joaquín –Onzaga para el desarrollo regional	76 kilometros de via en mantenimiento ,mejorada y/o pavimentada	numero de kilometros de via en mantenimiento ,mejorada y/o pavimentada	ND	76
Innovación , Ciencia y Tecnología para fortalecer el desarrollo regional en santander	Mejoramiento de 42 km vía Onzaga, Padua, Covarachía para crecer en comercialización y competitividad regional	42 kilometros de via en mantenimiento ,mejorada y/o pavimentada	numero de kilometros de via en mantenimiento ,mejorada y/o pavimentada	ND	42
	Diseños y estudios de pre inversión ; conformación y construcción de LA CIUADDELA UNIVERSITARIA -CENTRO DE INVESTIGACION Y TRANSFORMACION DEL FIQUE PARA EL ORIENTE COLOMBIANO	60% de avance en la elaboracion de los estudios de preinversion, diseños del centro de investigacion del fique	% de avance en realizar Centro de Investigacion del Fique	0%	60%
	ONSAMO Territorio de servicios agrícolas, turísticos, ambientales , de investigación y educación modernos para la gente	Implementar un modelo Brochure de servicios integrados regionales	# de modelo Brochure de servicios integrales regionales elaborado	0	1
	ONSAMO unida y fortalecida para la gestión del riesgo	CLOPADS locales de la organización ONSAMO fortalecidos para la atención de los tres municipios	numero de CLOPADS fortalecidos	0	3



5. COMPONENTE: SINERGIA - Red para la superación de la Pobreza Extrema – Red UNIDOS. CON NUESTRO PLAN DE DESARROLLO “CON MI ACCION ONZAGA...GANA 2012-2015”

De acuerdo a los lineamientos nacionales se implementara el lineamiento de nuestro plan de Desarrollo SINERGIA con la Estrategia Nacional de Superación de Pobreza Extrema- Red UNIDOS, antes JUNTOS, a través de la articulación con actores públicos y privados y la promoción de la innovación social. Además siguiendo lo ordenado en el Plan Nacional de Desarrollo 2010 – 2014 en su artículo 9 de la ley 1450, focalizando el gasto social, el desarrollo de programas sociales pertinentes dirigidos a la población pobre y vulnerable y el fortalecimiento de la Red UNIDOS.

DIMENSION 1	LOGROS	LINEA BASE 2012	META 2015	Programa	Sector/Ofi cina Responsa ble
				Proyecto	
IDENTIFICACIÓN	1. Los menores entre 0 y 7 años tienen registro civil, los niños entre 7 y 18 años tienen tarjeta de identidad, y las personas mayores de 18 años tienen cédula o contraseña certificada.	76%	100%	Promoción y apoyo logístico para el Desarrollo de las actividades de Alcaldía al Campo del Municipio de Onzaga.(Sinergia Unidos)	Institucional /Secretaria de Gobierno, Registraduría
	2. Los hombres entre 18 y 50 años tienen libreta militar.	6%	30%	Gestión de convenios cofinanciados tomando como partida los instrumentos conducentes para la generación de empleo e ingresos.(Sinergia unidos).	Gobierno y Gobernabilidad/ Secretaria de Gobierno



CON MI ACCION... ONZAGA GANA! 2012-2015

	3. Los datos Sisben son Iguales a los documentos de identidad vigentes a su rango de edad.	ND	ND	Fortalecimiento, Mejoramiento y modernización de las Herramientas Tecnológicas del Municipio.(Base de Datos).	Gobierno y Gobernabilidad/ Secretaria de Gobierno
--	--------------------------------------------------------------------------------------------	----	----	---------------------------------------------------------------------------------------------------------------	---------------------------------------------------

DIMENSION
2

	LOGROS	LÍNEA BASE 2012	META 2015	Proyectos	Sector/Oficina Responsable
INGRESOS Y TRABAJO	4. Los mayores de 60 años tienen alguna fuente de ingreso, propia o con el apoyo de la familia.	ND	50%	Atención Integral a los Adultos Mayores.	Equidad Vulnerable/ Programas Sociales
	5. Al menos uno de los adultos tiene trabajo remunerado o ingresos.	ND	0%	Onzaga competitiva en el mercado, mayores fuentes de empleo.	Producción y Turismo/Proyectos Productivos
	6. Todas las personas en edad de trabajar del hogar alcanzan un nivel de capacidades que facilita su vinculación a una ocupación remunerada o mejora las condiciones de la actividad que ya desarrolla.	ND	ND	1. Onzaga competitiva en el mercado, mayores fuentes de empleo. 2. Gestionar y coordinar ante las diferentes instituciones que	Gobierno y Gobernabilidad/ Secretaria de Gobierno



CON MI ACCION... ONZAGA GANA! 2012-2015

				conforma la red nacional para el emprendimiento diferentes programas en el Municipio.	
	7. El hogar alcanza un nivel de activos que facilita su vinculación a una ocupación remunerada o mejora las condiciones de la actividad que ya desarrolla.	ND	ND	Fomentar la Autogestión	Gobierno y Gobernabilidad/ Secretaria de Gobierno

**DIMENSION
3**

	LOGROS	LINEA BASE 2012	LINEA META 2015	Proyectos	Sector/Oficina Responsable
EDUCACIÓN Y CAPACITACIÓN	8. Los niños y niñas menores de 5 años están vinculados a algún programa de atención integral en cuidado, nutrición y educación inicial.	26%	70%	Apoyo a programas sociales de atención integral en cuidado nutrición y educación Inicial.	Población Vulnerable/ Programas Sociales
	9. Los menores en edad escolar (desde los 5 hasta los 17 años), que no hayan terminado el ciclo básico (hasta 9º grado), están siendo atendidos por el servicio educativo formal y las personas en situación de discapacidad (hasta los 22 años), están siendo atendidas por el servicio educativo formal o en un sistema alternativo, que les permita el desarrollo de	55%	70%	1. Apoyar programas para la población discapacitada. 2. Aumentar la tasa de cobertura bruta en educación	Educación/ Dirección de Núcleo



CON MI ACCION... ONZAGA GANA! 2012-2015

sus competencias.			básica.	
10. Los adultos entre 18 y 65 años (incluidos aquellos en situación de discapacidad) están alfabetizados.	75%	100%	1. Ejecutar programas de alfabetización Ciclo I y II con mirar en mejorar la calidad de vida de los onzagueños.	Educación y Población Vulnerable/ Dirección de Núcleo y Programas Sociales.
11. Las personas que lo deseen, una vez concluido el ciclo básico, se vinculan a la educación media, técnica, tecnológica o universitaria, o acceden a programas de formación para el trabajo.	54%	70%	1. Aumentar la tasa de cobertura bruta en educación básica.	Gobierno y Gobernabilidad/ Secretaria de Gobierno
12. Los niños y las niñas menores de 15 años, no están vinculados a actividades laborales.	79%	95%	1. Promoción e implementación desarrollo de las Organizaciones ciudadanas y comunitarias fortalecidas y formación continua en el municipio de onzaga.	Institucional / Secretaria de Gobierno



CON MI ACCION... ONZAGA GANA! 2012-2015

DIMENSION 4	LOGROS	LINEA BASE 2012	META 2015	Proyectos	Sector/Oficina Responsable
SALUD	13. Los integrantes de la familia están afiliados al Sistema General de Seguridad Social en Salud – SGSS-	97%	100%	Continuidad en el aseguramiento al Régimen Subsidiado.	Salud/ Secretaria de Salud
	14. La familia accede a intervenciones de promoción de la salud a las cuales tienen derecho en el marco del SGSS en salud.	74%	90%	1. Implementar el plan Anual de Indicadores.	Educación/ Dirección de Núcleo
	15. Los adolescentes y adultos, de ambos sexos, conocen los métodos de planificación familiar.	59%	90%	1. Implementar programas de salud sexual en el Municipio de Onzaga.	Salud/ Secretaria de Salud
	16. Los niños y niñas de la familia a los 12 meses de edad tienen tres dosis de vacuna pentavalente (DPT, HB y Hib), los niños y niñas entre 1 y 2 años tienen una dosis de vacuna SRP (sarampión, rubéola y paperas), y los niños y niñas con 6 años de edad tienen dos refuerzos de polio y DPT y uno de SRP (sarampión, rubéola y paperas).	45%	70%	1. Implementar el Plan Anual de Indicadores.	Salud/Secretaria de Salud
	17. Las gestantes de la familia están inscritas y asisten a los controles prenatales, o reciben	80%	95%	1. Implementar programas de	Salud / Secretaria de



CON MI ACCION... ONZAGA GANA! 2012-2015

	atención institucional del parto.			Reproducción Sexual en el Municipio de Onzaga.	Salud
	18. Los menores de 10 años de la familia están inscritos y asisten a consultas para la detección temprana de alteraciones de crecimiento y desarrollo.	70%	90%	1. Implementar el Programa AIEPI.	Salud / Secretaria de Salud
	19. Las mujeres de la familia asisten a los programas de tamizaje de cáncer de cuello uterino y seno y conocen los resultados.	41%	60%	1. Prevención de enfermedades no transmisibles y Discapacidad.	Salud / Secretaria de Salud
	20. Las personas con discapacidad tienen acceso a los programas de rehabilitación (en particular aquellos basados en la comunidad) y a las ayudas técnicas necesarias para su autonomía.	28%	75%	1. Prevención de enfermedades no transmisibles y Discapacidad.	Salud / Secretaria de Salud

DIMENSION 5	LOGROS	LINEA	META 2015	Programas o Proyectos	Sector/Responsable
		BASE 2012			
NUTRICIÓN	21. La familia practica hábitos saludables en la manipulación y preparación de alimentos.	50%	80%	1. Prevención de enfermedades no transmisibles y Discapacidad.	Salud / Secretaria de Salud
	22. La familia consume alimentos variados y de manera saludable.	3%	10%	1. Prevención de enfermedades no transmisibles y	Salud / Secretaria de Salud



CON MI ACCION... ONZAGA GANA! 2012-2015

				Discapacidad.	
	23. Los niños menores de seis meses reciben al menos cuatro de los seis meses recomendados de lactancia materna exclusiva.	ND	30%	Implementación de programas de salud nutricional en el Municipio de Onzaga.	Salud / Secretaria de Salud

DIMENSION 6	LOGROS	BASE 2012	LINEA	META 2015		
HABITABILIDA D	24. La vivienda cuenta con abastecimiento de agua potable y un sistema de desagües.	45%		60%	Más y Mejores acueductos para los Onzagueños.	Vivienda/Secretaria de Planeación
	25. La familia dispone o transforma las basuras.	63%		80%	Servicios Públicos integrados en Desarrollos Sostenibles.	Vivienda/Secretaria de Planeación
	26. La vivienda cuenta con dotación de un sistema de energía convencional o alternativa.	61%		80%	Servicios Públicos integrados en Desarrollos Sostenibles.	Vivienda/Secretaria de Planeación
	27. La vivienda cuenta con espacios diferenciados de baño, cocina, lavadero y dormitorios.	95%		100%	Proyectar Mejorar y construir vivienda para los más vulnerables en Onzaga.	Vivienda/Secretaria de Planeación



CON MI ACCION... ONZAGA GANA! 2012-2015

	28. En la vivienda no viven más de tres personas en cada cuarto, y los niños duermen separados de los adultos.	52%	70%	Proyectar Mejorar y construir vivienda para los más vulnerables en Onzaga.	Vivienda/Secretaría de Planeación
	29. La vivienda no tiene pisos de tierra.	49%	60%	Proyectar Mejorar y construir vivienda para los más vulnerables.	Vivienda/Secretaría de Planeación
	30. Los miembros de la familia cuentan con implementos para dormir y alimentarse.	57%	70%	Fomentar alianzas con el sector empresarial del Municipio para atender a personas en condición de vulnerabilidad.	
	31. La familia cuenta con acceso a un sistema de comunicaciones.	59%	70%	1. Fortalecimiento y Modernización de la Emisora Comunitaria. 2. Servicios públicos integrados al desarrollo sostenible.	
	32. La vivienda posee materiales adecuados que posibilitan la seguridad en la infraestructura física y mayor bienestar para la	13%	20%	1. Proyectar Mejorar y construir vivienda	



CON MI ACCION... ONZAGA GANA! 2012-2015

	familia en términos de salud.			para los más vulnerables.	
	33. La vivienda cuenta con iluminación, ventilación natural y privacidad.	21%	30%	1. Proyectar Mejorar y construir vivienda para los más vulnerables.	
	34. La familia elabora y hace seguimiento a su Plan Familiar.	ND	50%	1. Promoción y apoyo logístico para el Desarrollo de las actividades de Alcaldía al Campo del Municipio de Onzaga.(Sinergia Unidos)	Institucional/ Secretaria de Gobierno

DIMENSION
7

	LOGROS	BASE 2012	LINEA	META 2015	Proyectos	Sector/Oficina Responsable
DINÁMICA FAMILIAR	35. La familia accede a información y servicios de detección temprana, atención y recuperación de las víctimas de violencia intrafamiliar y sexual.	14%		30%	Capacitación y prevención de violencia intrafamiliar en abuso sexual y maltrato escolar a la comunidad educativa.2. Igualdad de	Salud Publica/Secretari a De Salud.



CON MI ACCION... ONZAGA GANA! 2012-2015

				género y autonomía de la mujer y Población Vulnerable.	
	36. Los miembros de la familia conocen los espacios y oportunidades para acceder a programas y servicios disponibles en su localidad (organizaciones comunitarias, espacios de recreación y cultura, clubes deportivos, centros de recreación para niños, jóvenes y para adultos mayores, asociaciones de padres de familia, centros de educación, ludotecas, etc.) y participan en alguno de ellos.	60%	80%	1. Territorio de servicios modernos para la gente. 2. Promoción y apoyo logístico para el Desarrollo de las actividades de Alcaldía al Campo del Municipio de Onzaga.(Sinergia Unidos).	
	37. La familia con menores de 6 años conocen y aplican pautas de crianza humanizada.	61%	80%	Fortalecer escuela de Padres e Hijos: Educar para la Felicidad.	Educación/Dirección de Núcleo
	38. La familia genera espacios de diálogo y aplica normas de convivencia familiar y resolución de conflictos.	62%	80%	1. Fortalecer escuela de Padres e Hijos: Educar para la Felicidad. 2. Política de Has Paz.	
	39. La familia participa en conjunto en el	68%	80%	Enfermedades no	Salud



CON MI ACCION... ONZAGA GANA! 2012-2015

	cuidado e integración social de la persona en situación de discapacidad.			trasmisibles y discapacidad	Publica/Secretaría de Salud
--	--------------------------------------------------------------------------	--	--	-----------------------------	-----------------------------

DIMENSION 8

DIMENSION	LOGROS	LINEA		Programas o Proyectos	Sector/Responsables
		BASE 2012	2015		
BANCARIZACIÓN Y AHORRO	40. La familia ahorra a través del sistema financiero o de mecanismos no formales.	5%	30%	Sostenimiento de Programas Apoyo de los programas familias en acción Desayunos infantiles,	Población Vulnerable/Enlace Municipal Familias en Acción
	41. La familia conoce las características de al menos un de los siguientes servicios financieros: ahorro, crédito y seguros.	60%	80%	ND	ND
	42. Las familias que lo requieren han obtenido un crédito a través de un mecanismo financiero formal ó a través de grupos de ahorro y crédito.	86%	100%	ND	ND

DIMENSION 9

DIMENSION	LOGROS	LINEA		Programas o Proyectos	Sector/Responsables
		BASE 2012	2015		
Apoyo para garantizar el Acceso a la Justicia	43. La familia conoce sus necesidades jurídicas, aprende a identificar la ruta institucional apropiada de resolución de conflictos entre las alternativas que ofrece el	11%	40%	Seguridad y Justicia.	Cultura Ciudadana convivencia y Seguridad/Comis



CON MI ACCION... ONZAGA GANA! 2012-2015

sistema de justicia, y conoce sus derechos y deberes ciudadanos.				Comisaría de Familia
44. La familia con necesidades jurídicas recibe atención pronta y oportuna de los operadores de justicia, y accede a los Mecanismos Alternativos de Solución de Conflictos – MASC	86%	90%	Seguridad y Justicia.	Cultura Ciudadana convivencia y Seguridad
45. La familia en situación de desplazamiento recibe acompañamiento para apoyar el seguimiento a los indicadores de goce efectivo de derechos.	ND	%	Apoyo para la atención de la población desplazada.	Población Vulnerable/Comisaría de Familia y Personería

Estrategias:

Dentro de las Estrategias Generales de nuestro plan de Desarrollo se Implementara una Red de Protección, partiendo de la Intervención Multidimensional - ODM para reducir el NBI de 51% a 45% donde actualmente se encuentran vinculadas a la Red Unidos 418 familias en pobreza extrema, bajo la coordinación de la Gestora Social o quien haga sus veces y el establecimiento de una agenda anual. Donde se focalizara el 50% de la oferta de los programas sociales del territorio priorizando la atención de la población en extrema pobreza, buscando dar cumplimiento a los logros básicos familiares de la Red para la Superación de la Pobreza Extrema –Red UNIDOS.

Formular el Plan para la Superación de la Pobreza Extrema.

Incluir en el Presupuesto Anual del Municipio, lo ordenado en el artículo 9 de la Ley 1450 de 2011 donde se estableció lo siguiente:

Se socializara en el marco de los Consejos de Política Social de nuestro municipio el avance de los logros de Red unidos.

Realizar el monitoreo y seguimiento en el Consejo de Política Social el Factor Sinergia con la superación de pobreza extrema territorial.



CON MI ACCION... ONZAGA GANA! 2012-2015

Se realizara en coordinación con los secretarios de Despachos y los responsables, la concertación mancomunada para llevar la participación de Red Unidos a cada uno de los sectores donde se vaya a llevar la Estrategia General de Alcaldía al Campo, lineamiento que nos llevara al alcance de diferentes logros de cada una de las dimensiones adoptadas por Red Unidos.

Adaptar los programas sociales y la oferta municipal en general de manera que responda a las necesidades de la población y apunte al cumplimiento de los logros básicos por alcanzar.

Lograr que el 100% de entidades responsables de la prestación de servicios sociales participen en el Consejo Municipal de Política Social y se vinculen activamente a la Red UNIDOS.



**CON MI ACCION...
ONZAGA GANA! 2012-2015**

SEGUIMIENTO Y EVALUACIÓN

El Sistema de Seguimiento a las Metas del Plan de Desarrollo es una herramienta de trabajo interinstitucional y de información gerencial del Señor Alcalde, en donde se manifiesta la programación, y ejecución de los principales programas de acción de gobierno. En este sistema se realiza el seguimiento de los avances alcanzados con respecto a las metas trimestrales, anuales y cuatrienales relacionadas con el plan.

Para hacer Seguimiento y Evaluación es fundamental la interrelación que hay entre el plan de desarrollo y los otros instrumentos de planeación según el ciclo de la gestión pública; algunos de estos instrumentos son: Marco Fiscal de Mediano Plazo, Plan Indicativo, Plan Operativo anual de Inversión, Plan de Acción, Banco de Programas y Proyectos, estructura del presupuesto, entre otros.

El Plan Indicativo será el tablero de control que contiene los programas, metas y recursos programados por anualidades en coherencia con la matriz plurianual de inversiones del Plan de Desarrollo.

Para obtener la información, objeto del seguimiento y evaluación, los Secretarios de Despacho, Gerentes de Institutos Descentralizados, Jefes de Dependencia y Coordinadores de cada grupo de trabajo, reportarán de manera semestral o cuando el alcalde lo solicite a la Secretaría de Planeación, los avances al cumplimiento de las metas propuestas en el Plan de Desarrollo, y recursos ejecutados para el cumplimiento de las metas, a través del formato Plan de Acción.



CON MI ACCION...
ONZAGA GANA! 2012-2015

RENDICIÓN DE CUENTAS

Para dar cumplimiento a esta labor, el gobierno municipal acoge la estrategia de rendición de cuentas de la administración pública a la ciudadanía por lo menos una vez al año.

Como elementos claves del proceso, el presente plan de desarrollo contempla:

- ✓ Organizar las audiencias públicas mediante la distribución de responsabilidades, la identificación de los temas a tratar a partir de intereses ciudadanos, la adecuación de los informes, el lenguaje y la disposición logística.
- ✓ Garantizar la presencia e intervención de organizaciones sociales y ciudadanos en el proceso, mediante la convocatoria e información oportuna.
- ✓ Impulsar las audiencias públicas presenciales en las que la administración se presenta y dialoga con la ciudadanía.
- ✓ Propiciar acciones concretas y permanentes de control social a la gestión institucional.
- ✓ Realizar Consejos Públicos de Gobierno para la rendición de cuentas, en los cuales el Señor Alcalde, los Secretarios de despacho, Directores de Institutos Descentralizados y demás funcionarios, presentan a la ciudadanía los principales avances de su gestión, los retos y metas que esperan afrontar durante el año que inicia. Su transmisión es en directo a través de los medios de comunicación masivos y hay espacio para preguntas del público asistente.
- ✓ Presentar a la comunidad balance de resultados obtenidos durante cada vigencia fiscal (Enero-Diciembre), en cumplimiento de los compromisos consignados en el Plan Municipal de Desarrollo.
- ✓ Mediante la publicación de **Boletines virtuales e impresos**, presentar información periódica sobre los resultados de políticas, planes o proyectos.