



“UNIDOS POR PAJARITO
2012-2015”

PLAN DE DESARROLLO MUNICIPAL



RIO CUSIANA

PAJARITO BOYACÁ

JESÚS NOÉ RIVEROS LÓPEZ

ALCALDE MUNICIPAL



Libertad y Orden

República de Colombia
Departamento de Boyacá
Municipio de Pajarito



ADMINISTRACIÓN MUNICIPAL

Alcalde Municipal

JESUS NOE RIVEROS LOPEZ

Secretaria de Planeación, Control Interno, Obras y Servicios Públicos

Ing. LUZ NELIDA CRUZ SANCHEZ

Tesorero Municipal

INELDO RODRIGUEZ ZUBIETA

Coordinador formulación Plan de Desarrollo

CESAR FEDERICO ACEVEDO CARDENAS

ING AGRÓNOMO



Libertad y Orden

República de Colombia
Departamento de Boyacá
Municipio de Pajarito



CONCEJO MUNICIPAL

JAVIER GRACIANO NIÑO	presidente
GUILLERMO MONRROY	primer vicepresidente
HUGO VILLAMARIN	segundo vicepresidente
HEIDY FORERO	
ALIX AVELLA	
JAIME SANCHEZ CRUZ	
JHON FREDY SALAMANCA	

CONSEJO TERRITORIAL DE PLANEACIÓN

REPRESENTANTE EDUCACIÓN	FREDY MEDINA
REPRESENTANTE SALUD	OMAR ANTONIO ACEVEDO
REPRESENTANTE DEL SECTOR AGRÍCOLA	MANUEL MEZQUITA
REPRESENTANTE SECTOR PECUARIO	ALBER OSMAN FONSECA
REPRESENTANTE ACCIÓN COMUNAL	OLGA CHAPARRO
REPRESENTANTE COMERCIANTES	HERMENCIA CARDENAS
REPRESENTANTES DE DEPORTES Y CULTURA	LUZ ANGELA NIETO
REPRESENTANTE JUVENTUD	KLAIDE ROSAS ESPITIA
REPRESENTANTE DE LOS PROFESIONALES	LUIS ALFREDO BARRERA
REPRESENTANTE DE LOS DESEMPLEADOS	SERGIO FORERO PAREJA

Personero municipal

Dr. FREDY ALEXANDER SALAMANCA ROCHA



Libertad y Orden

República de Colombia
Departamento de Boyacá
Municipio de Pajarito



Contenido

<u>6</u>		
<u>2</u>	<u>CAPITULO I.....</u>	<u>6</u>
1.1	CARACTERÍSTICAS GENERALES.....	6
	DEL MUNICIPIO DE PAJARITO.....	6
	DIVISION TERRITORIAL MUNICIPAL.....	11
<u>2</u>	<u>.....</u>	<u>13</u>
	<u>CAPITULO II.....</u>	<u>13</u>
2.1	PROCESO DE PARTICIPACIÓN CIUDADANA EN LA FORMULACIÓN DEL PLAN DE DESARROLLO MUNICIPAL DE PAJARITO.....	13
<u>3</u>	<u>CAPITULO IIL.....</u>	<u>17</u>
3.1	PROSPECTIVA, SITUACIÓN ACTUAL Y ESTRATEGIA MUNICIPAL.....	17
	VISIÓN.....	18
	MISION.....	18
	OBJETIVO.....	18
3.2	Estructura de desarrollo del plan.....	19
<u>20</u>		
<u>4</u>	<u>CAPITULO IV.....</u>	<u>20</u>
4.1	DIMENSIÓN SOCIAL.....	21
	SECTOR EDUCACIÓN.....	21
	SECTOR SALUD.....	29



Libertad y Orden

República de Colombia
Departamento de Boyacá
Municipio de Pajarito



SECTOR POBLACION VULNERABLE.....	42
.....	42
.....	54
SECTOR DESARROLLO COMUNITARIO.....	54
.....	58
SECTOR DEPORTE, RECREACION Y USO DEL TIEMPO LIBRE.	58
SECTOR CULTURA.....	63
SECTOR VIVIENDA	67
4.2 DIMENSIÓN ECONOMICA	70
SECTOR AGROPECUARIO	71
SECTOR COMERCIO Y AGROINDUSTRIA	77
SECTOR: MEDIO AMBIENTE	80
SECTOR TURISMO	86
4.3 DIMENSIÓN INFRAESTRUTURA Y SERVICIOS PUBLICOS	88
SECTOR INFRAESTRUCTURA VIAL	89
.....	92
SECTOR AGUA POTABLE Y SANEAMIENTO BÁSICO.....	92
SECTOR SERVICIOS PÚBLICOS	104
4.4 DIMENSIÓN INSTITUCIONAL	106
SECTOR: EQUIPAMIENTO MUNICIPAL.....	106
SECTOR: INSTITUCIONAL MUNICIPAL	108
.....	108
SECTOR: PREVENCIÓN Y ATENCIÓN DE DESASTRES.....	109
SECTOR: CIENCIA, TECNOLOGIA E INNOVACION	109



Libertad y Orden

República de Colombia
Departamento de Boyacá
Municipio de Pájarito



PRESENTACION

El Plan de Desarrollo es un instrumento a través del cual se organiza regula y orienta el cumplimiento del programa de gobierno, de manera concertada entre la comunidad y la administración. Uno de los fines primordiales de la formulación del documento es que como herramienta de planificación sea la carta de navegación base para el desarrollo del municipio en el presente cuatrienio desde el punto de vista económico, social, cultural y ambiental.

El Plan de Desarrollo UNIDOS POR PAJARITO **2012 – 2015** como su nombre lo indica se plantea sobre la base de un trabajo mancomunado entre administración y sectores sociales del municipio con el objeto lograr un municipio prospero con oportunidad de desarrollo económico y social. Para la formulación del Plan de Desarrollo UNIDOS POR PAJARITO **2012 – 2015**, se realizó un amplio ejercicio de participación comunitaria en la que se incluyó la comunidad del área rural-urbana y sus necesidades como insumo primordial para el establecimiento de líneas de trabajo.

El presente documento se circunscribe dentro de las líneas trazadas por el Plan Desarrollo Nacional (PROSPERIDAD PARA TODOS), los documentos preliminares del Plan de Desarrollo Departamental (BOYACA SE ATREVE). El Plan propone sustentar el desarrollo del Municipio sobre 5 Dimensiones a las cuales se encadena el desarrollo de los sectores y la plataforma programática acorde con las recomendaciones que realiza el DNP.



Libertad y Orden

República de Colombia
Departamento de Boyacá
Municipio de Pajarito



CAPITULO I

1.1 CARACTERÍSTICAS GENERALES DEL MUNICIPIO DE PAJARITO.





Libertad y Orden

República de Colombia
Departamento de Boyacá
Municipio de Pajarito



RESEÑA HISTÓRICA.

Sobre la fundación del Municipio de Pajarito, no se tienen datos ciertos, sólo algunas teorías como:

- a. Posiblemente haya sido fundado por soldados desertores del Ejército Libertador.
- b. Tal vez fue fundado por comunidades de Sacerdotes Jesuitas como sucedió con Paya y Pisba.
- c. Sería fundado por comunidades indígenas en un sitio denominado Puentiadero.

Aunque el pueblo existía desde antes de la guerra de la Independencia, según comunicados del Coronel Moreno con el General Santander; La fundación oficial se realizó en 1825 y su erección a Municipio se dio en 1853 a cargo de los Colonos.

El territorio fue objeto de disputas entre Patriotas y Realistas, debido a la existencia de salinas.

Según testimonios de algunos colonos antiguos en el pueblo “en Pajarito vivían algunas personas de baja estatura, de aspecto muy singular que tenían coto.” Que hasta hace unos años habitaban nuestro municipio

El pueblo que hoy conocemos fue producto de la llegada de colonos provenientes de Boyacá, como San Eduardo, Miraflores, Labranza grande y Sogamoso y de Cundinamarca, como Pacho. Fue testigo de la violencia partidista de los años 48-53 que fueron desalojados de su lugar de origen.

Desde el momento de la llegada de los colonos, Pajarito se ha caracterizado por una permanente inestabilidad, lo cual ha influido para que el municipio no tenga un



Libertad y Orden

República de Colombia
Departamento de Boyacá
Municipio de Pajarito



adelanto en cuanto a lo social, económico y cultural de sus gentes; a esto se agrega la falta de una infraestructura adecuada de servicios lo que obliga a sus habitantes a recurrir a otros centros urbanos como Aguazul, Yopal, o Sogamoso, constituyéndose éstos en polos de atracción y haciendo que sus habitantes abandonen su municipio en busca de mayores oportunidades.

GEOGRAFIA

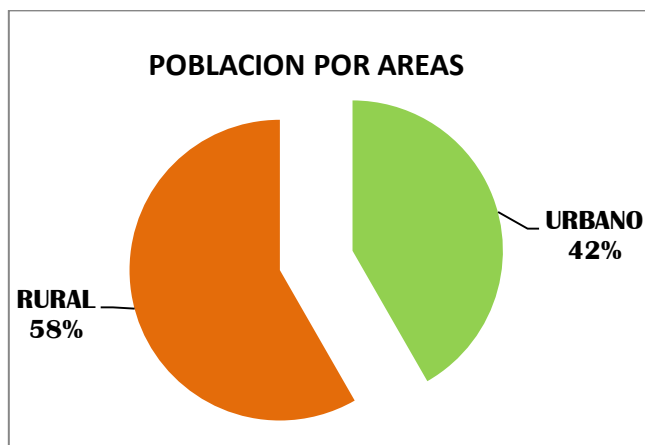
El municipio de Pajarito está ubicado en la República de Colombia a 343 Km. de Bogotá D. C en el sector oriental del departamento de Boyacá (Piedemonte llanero), hace parte de la Provincia de la Libertad. Sus límites son: Al norte con Aquitania y Labranza grande, al oriente con Yopal al sur con Aguazul, al sudeste con Recetor y al occidente con Aquitania.

Su territorio se encuentra entre los pisos términos frío, templado y cálido así: Frío y Páramo 16 Km², medio 106 Km² y Cálido 17Km². Las temperaturas promedio oscilan entre 16 y 24°C y alta precipitación que asciende a los 4075.8 mm anuales, la cabecera municipal de Pajarito se localiza a los 5° 17' 14" de latitud Norte y a 1° 7' 20" y a 72° 42' al oeste del meridiano de Greenwich, a 800 msnm.

DEMOGRAFIA

El Municipio de Pajarito tiene una población según SISBEN 2012 de 1918 habitantes, de los cuales el 58% corresponde al área rural y el 42% a la población urbana.

POBLACION POR AREA	No. HABITANTES
URBANO	800
RURAL	1118
TOTAL	1918

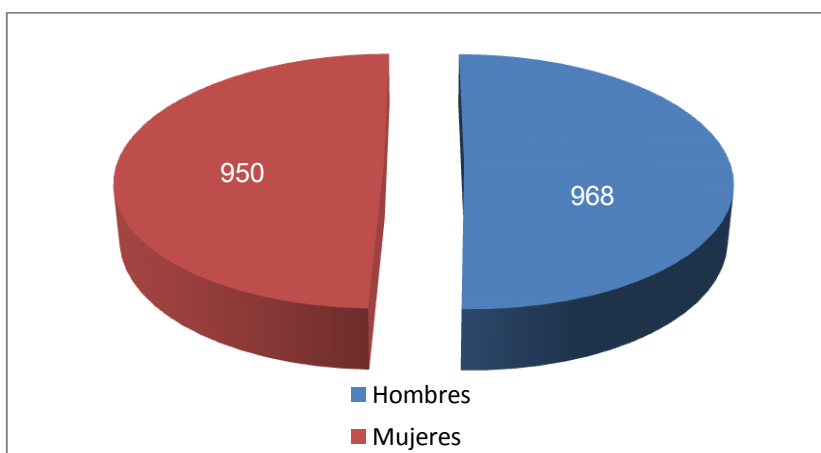


Fuente. SISBEN AÑO 2012

POBLACION POR GÉNERO

Del total de la población del municipio, 1038 personas son hombres, mientras que 938 corresponde a mujeres, lo cual evidencia que hay no hay una diferencia significativa al respecto. (*Fuente DANE*)

Según la base de datos sisben 2012 la población en total no dista de los datos DANE 2005, aun la diferencia entre géneros en la actualidad no es tan marcada.

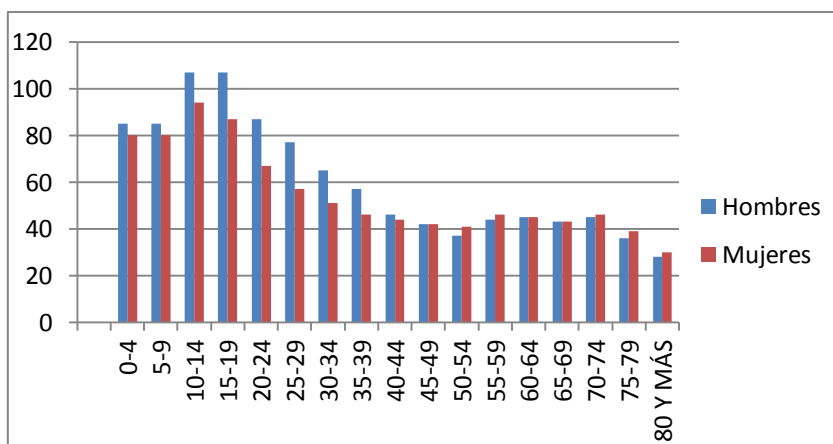


Fuente. SISBEN AÑO 2012

POBLACION POR RANGO DE EDAD

La distribución de la población por edades establece que el 28,7% es Mayor de 50 años, el 10.2% está entre 10 y 15 años y el 8.4% entre los 5 – 10 años, el 9.4% entre los 15 – 20 años. Lo anterior nos permite estimar que hay un alto grado de población adulta y adulta mayor en el municipio (ver grafica)

Gráfico: Población por Rango de Edad y Genero



Fuente DANE 2005

Tabla: Tabla rangos de edad

Grupos de edad	Hombres	Mujeres	total
0 4	55	57	112
5 14	201	185	386
15 44	460	472	932
45 49	132	126	258
60 >	120	110	230
	968	950	1918

Fuente. SISBEN AÑO 2012

DIVISION TERRITORIAL MUNICIPAL.

El municipio está dividido administrativamente en área urbana distribuido en 17 manzanas y área rural, conformada por 14 veredas.

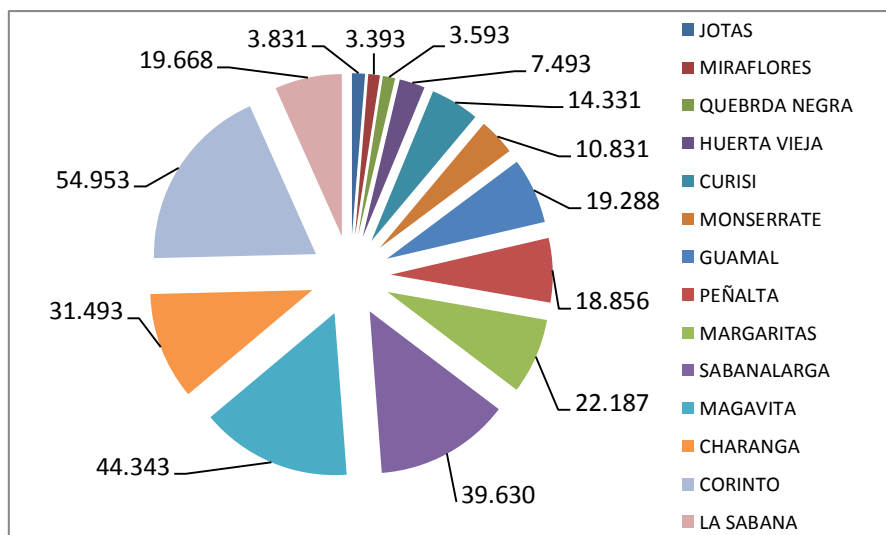
AREA URBANA

El casco urbano consta de 20 manzanas todas de forma irregular como consecuencia de los accidentes geográficos determinados por la proximidad a los cerros aledaños y por la presencia del Río Cusiana.

AREA RURAL

El área rural del municipio de Pajarito (Boyacá) consta de 14 veredas, siendo las de mayor área Corinto con 54,953 km², Magavita con 44,343 km², Sabanalarga 39,630 km², charanga 31,493 km², (ver grafica No 3),

Gráfico: área por Veredas



Fuente. EOT AÑO 2005



Libertad y Orden

República de Colombia
Departamento de Boyacá
Municipio de Pajarito



CALIDAD DE VIDA

Según datos del Departamento Nacional de Planeación para el año 2005 el NBI alcanzó un 41,63%, siendo la población rural la de mayores carencias con un 52,44% y en el área urbana con un 24,25%

AREA	PROP(%)
CABECERA	24,5
RESTO	52,44
TOTAL	41,63

Fuente DANE 2005

CAPITULO II

2.1 PROCESO DE PARTICIPACIÓN CIUDADANA EN LA FORMULACIÓN DEL PLAN DE DESARROLLO MUNICIPAL DE PAJARITO.



ESQUEMA PARTICIPACIÓN CIUDADANA

**Invitación por parte del
Alcalde a la Comunidad a
unirse con el fin de
formular el Plan de
Desarrollo Municipal**



**PLAN DE DESARROLLO
2012 - 2015
UNIDOS POR PAJARITO**



**Por consenso con líderes de
la comunidad la metodología
a usar es por medio de mesa
de trabajo participativo**

**Exposición de necesidades
por sector consolidación de
acciones concertación de
compromisos planteados en
el plan**

RESEÑA DEL PROCESO

El Plan de Desarrollo Municipal “Unidos Por Pajarito” como se plantea desde el programa de gobierno se esperaba como la unión de los sectores y participación activa comunitaria en torno a la formulación de estrategias de conlleven al desarrollo integral del municipio.

Por tal razón se realizaron 5 reuniones en las cuales se invitó a las comunidades de las diferentes veredas y el centro del municipio; se contó en cada una con la participación de la totalidad del Gabinete Municipal en cabeza del Alcalde Municipal y con una nutrida asistencia por parte de los habitantes, quienes a través de un ejercicio en la Mesa de Trabajo ampliada elevaron sus ponencias exponiendo las necesidades más relevantes en términos de Educación, Salud, Agua Potable y Saneamiento Básico, infraestructura en cada sector, Vías, Vivienda y Medio ambiente.

PROGRAMACIÓN Y EJECUCIÓN DE LAS REUNIONES

SEDE REUNION	VEREDAS CONVOCADAS
CORINTO	LA SABANA
	CORINTO
CURISI	CHARANGA
	MARGARITAS
	CURISI

HUERTA VIEJA	PEÑALTA	
	HUERTA VIEJA	
	SABANALARGA	
QUEBRADA NEGRA	MIRAFLORES	
	QUEBRADA NEGRA	
	GUAMAL	
CASCO URBANO PAJARITO	MAGAVITA	
	CENTRO	
	JOTAS	
	MONSERRATE	



Libertad y Orden

República de Colombia
Departamento de Boyacá
Municipio de Pajarito



CAPITULO III

3.1 PROSPECTIVA, SITUACIÓN ESTRATEGIA MUNICIPAL

ACTUAL Y





Libertad y Orden

República de Colombia
Departamento de Boyacá
Municipio de Pajarito



VISIÓN

Pajarito para el 2019 será un Municipio modelo de desarrollo administrativo y productivo nodo de desarrollo regional, donde la igualdad, la moralidad, el respeto a sus comunidades y al medio ambiente sean principios diarios que orienten la convivencia pacífica y progresista.

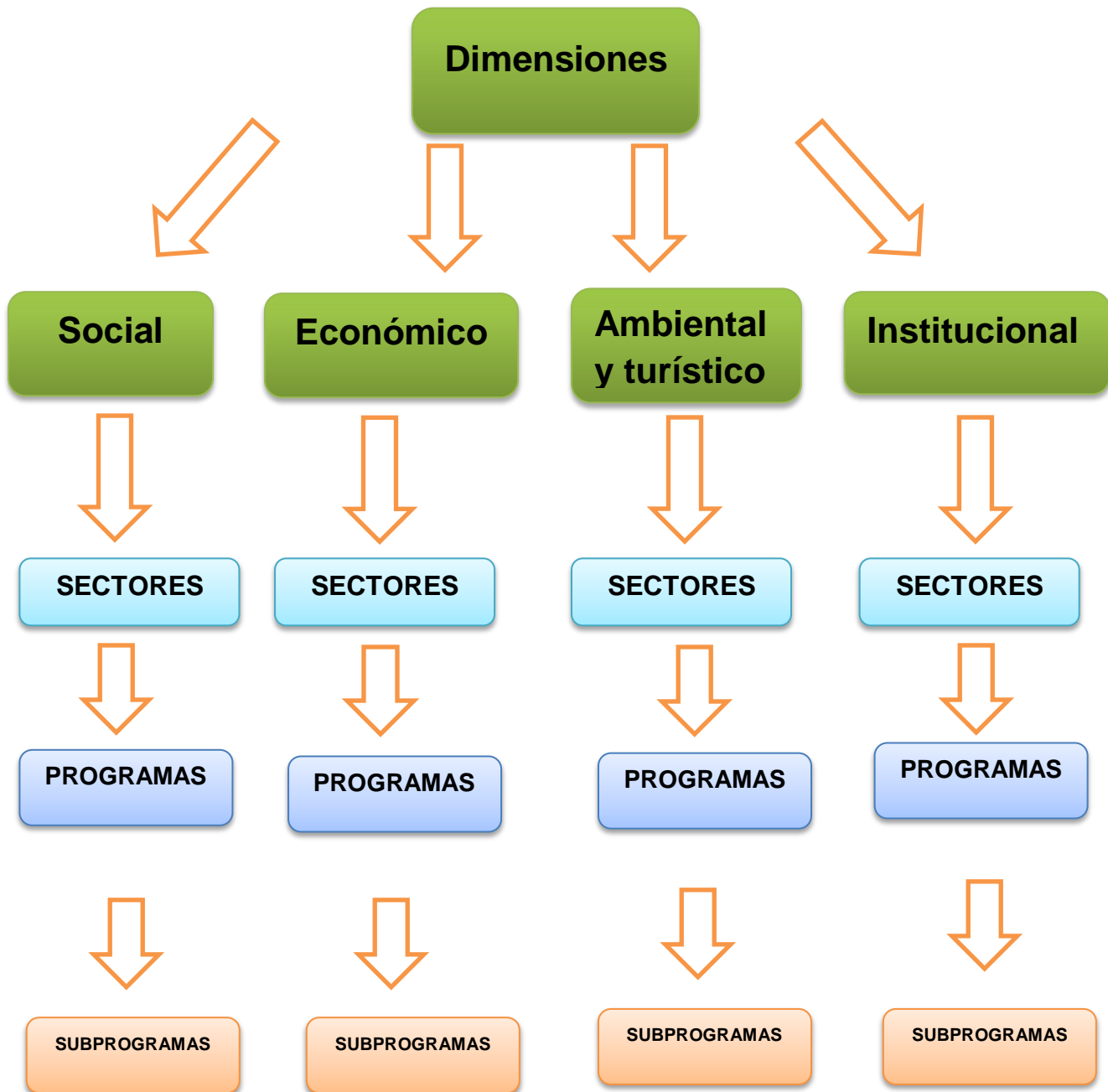
MISION

Orientar social y productivamente el Municipio hacia la competitividad regional con aprovechamiento de su localización geográfica como estrategia para desarrollo comercial, con una administración municipal transparente y fortalecida que garantice la adecuada prestación de los servicios públicos a cargo del estado y con una comunidad satisfecha por el ambiente de progreso generado.

OBJETIVO

Satisfacer las necesidades básicas de su población, mediante el cubrimiento de los servicios públicos y sociales que conlleven al logro del bien común, propiciando la participación comunitaria en la toma de decisiones y mediante la ejecución y puesta en marcha del aparato administrativo con honestidad, transparencia y eficacia.

3.2 Estructura de desarrollo del plan





Libertad y Orden

República de Colombia
Departamento de Boyacá
Municipio de Pajarito



CAPITULO IV

DIMENSIONES SECTORES PROGRAMAS Y SUBPROGRAMAS



4.1 DIMENSIÓN SOCIAL

SECTOR EDUCACIÓN

INSTALACIONES EDUCATIVAS CENTRO



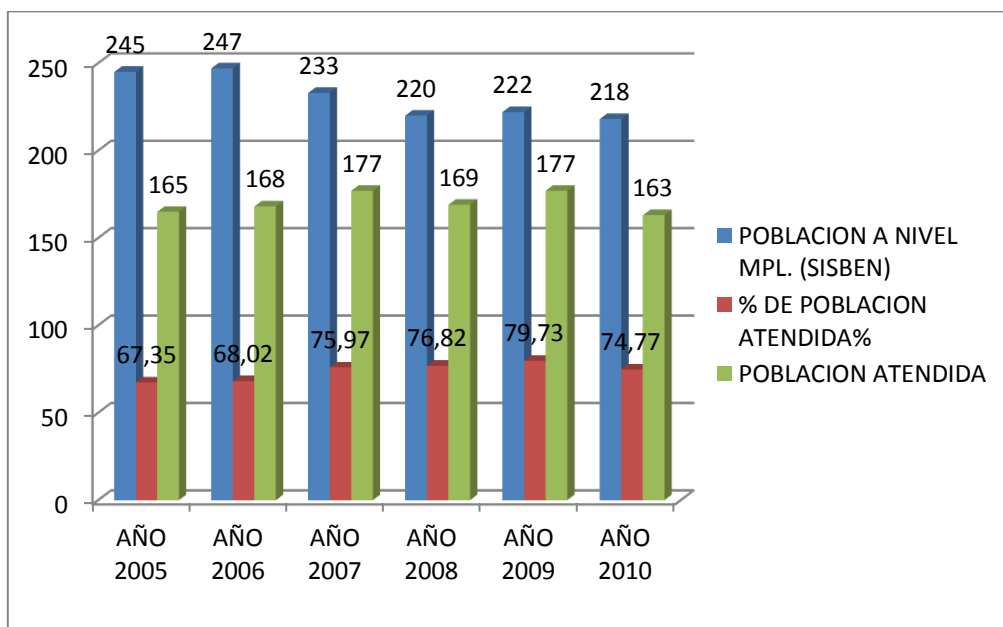
Fuente: archivo oficial

En el municipio de pajarito se cuenta con una institución educativa denominada instituto técnico agropecuario con dos sedes urbanas de básica primaria y secundaria y cedes en las veredas Corinto, Curisi, Charanga, huerta vieja, Sabanalarga, Margaritas, Peñalta, Miraflores y Quebradanegra, en las veredas de, Guamal y Magavita cuenta con instalaciones educativas los cuales están inactivos por insuficiencia en las matriculas lo cual obligo al traslado del profesor a otros centros.

TASA NETA DE COBERTURA ESCOLAR PARA EDUCACION BASICA SECUNDARIA

RANGO DE 11 A 14 AÑOS			
AÑOS	POBLACION A NIVEL MPL. (SISBEN)	% DE POBLACION ATENDIDA%	POBLACION ATENDIDA
AÑO 2005	245	67,35	165
AÑO 2006	247	68,02	168
AÑO 2007	233	75,97	177
AÑO 2008	220	76,82	169
AÑO 2009	222	79,73	177
AÑO 2010	218	74,77	163

Fuente: IETA



Fuente: IETA



Libertad y Orden

República de Colombia
Departamento de Boyacá
Municipio de Pajarito



COBERTURA ESCOLAR PARA EDUCACIÓN MEDIA

TASA NETA DE COBERTURA ESCOLAR PARA EDUCACION MEDIA

RANGO DE 15 Y 16 O MAS AÑOS			
AÑOS	POBLACION A NIVEL MPL. (SISBEN)	% DE POBLACION ATENDIDA%	POBLACION ATENDIDA
AÑO 2005	132	28,03	37
AÑO 2006	140	26,43	37
AÑO 2007	151	35,10	53
AÑO 2008	158	36,08	57
AÑO 2009	164	36,59	60
AÑO 2010	178	39,33	70

Fuente: IETA

REPITENCIA ESCOLAR.

6o. A 9o.			
AÑOS	MATRICULADOS	POR CADA 1000 ESTUDIANTES	No. ESTUDIANTES REPROBADOS
AÑO 2005	146	13,70	2
AÑO 2006	146	20,55	3
AÑO 2007	146	41,10	6
AÑO 2008	152	72,37	11
AÑO 2009	179	39,11	7
AÑO 2010	167	29,94	5

Fuente: IETA

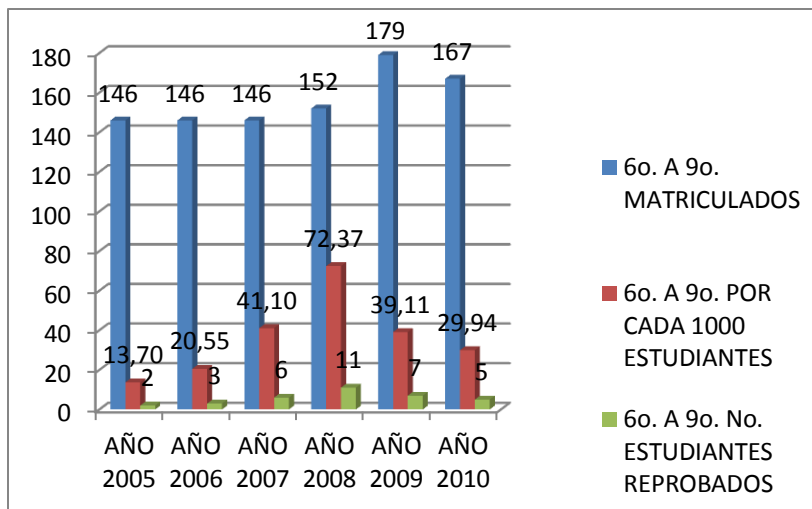


Libertad y Orden

República de Colombia
Departamento de Boyacá
Municipio de Pajarito



GRAFICA REPITENCIA ESCOLAR

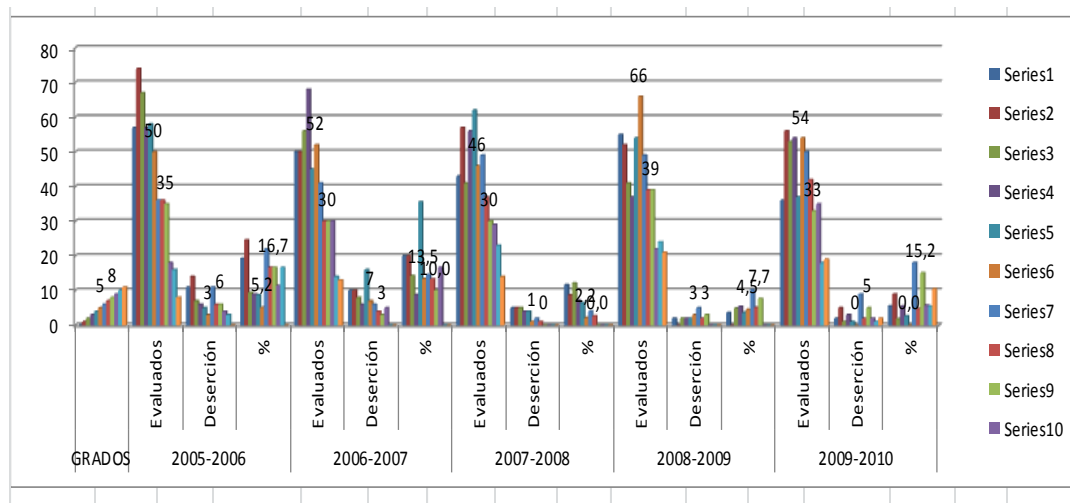


Fuente: IETA

DESERCIÓN ESCOLAR

Este indicador mide un número de estudiantes que abandonan el sistema educativo entre un año y otro. La deserción afecta tanto al estudiante y al núcleo familiar como al país; pues reduce las posibilidades de desarrollo y progreso social, económico y cultural, además de generar alta probabilidad de perpetuarse en el círculo de pobreza.

TASA DE DESERCIÓN ESCOLAR INTER-ANUAL DE TRANSICIÓN A GRADO 11															
2005-2006															
GRADOS	2005-2006			2006-2007			2007-2008			2008-2009			2009-2010		
	Evalua dos	Deser ción	%	Evalua dos	Deser ción	%	Evalua dos	Deser ción	%	Evalua dos	Deser ción	%	Evalua dos	Deser ción	%
0	57	11	19,3	50	10	20,0	43	5	11,6	55	2	3,6	36	2	5,6
1	74	14	24,6	50	10	20,0	57	5	8,8	52	0	0,0	56	5	8,9
2	67	7	9,5	56	8	14,3	41	5	12,2	41	2	4,9	53	1	1,9
3	57	6	9,0	68	6	8,8	56	4	7,1	37	2	5,4	54	3	5,6
4	58	5	8,8	45	16	35,6	62	4	6,5	54	2	3,7	37	1	2,7
5	50	3	5,2	52	7	13,5	46	1	2,2	66	3	4,5	54	0	0,0
6	36	11	22,0	41	6	14,6	49	2	4,1	49	5	10,2	50	9	18,0
7	36	6	16,7	30	4	13,3	37	1	2,7	39	2	5,1	42	2	4,8
8	35	6	16,7	30	3	10,0	30	0	0,0	39	3	7,7	33	5	15,2
9	18	4	11,4	30	5	16,7	29	0	0,0	22	0	0,0	35	2	5,7
10	16	3	16,7	14	0	0,0	23	0	0,0	24	0	0,0	18	1	5,6
11	8	0	0,0	13	0	0,0	14	0	0,0	21	0	0,0	19	2	10,5



Fuente simat

Tabla: DESEMPEÑO PRUEBAS SABER

GRADO	AREA	INSUFICIENTE	BASICO	SATISFACTORIO	AVANZADO
9°	LENGUAJE	0%	33%	67%	0%
	MATEMATICAS	0%	63%	37%	0%
	C. NATURALES	0%	40%	60%	0%

Además la escala de valoración utilizada por el ICFES en cada año es diferente.

No encontramos estadísticas para el informe pruebas saber 2011

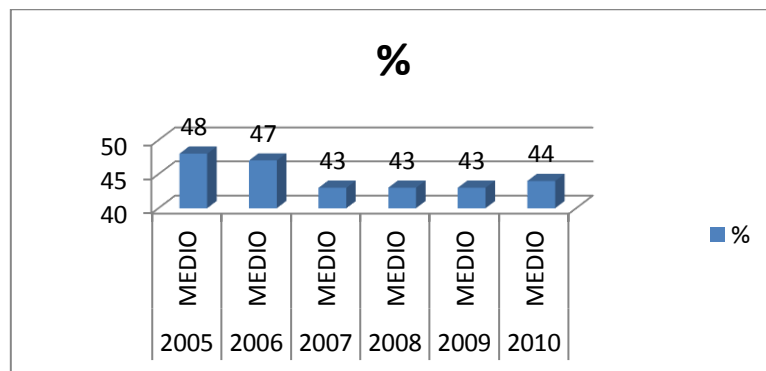
Fuente: ICFES

Tabla: Desempeño pruebas del ICFES

AÑO	PONDERADO	%
2005	MEDIO	48
2006	MEDIO	47
2007	MEDIO	43
2008	MEDIO	43
2009	MEDIO	43
2010	MEDIO	44

Fuente: ICFES

Grafico comportamiento en pruebas ICFES



Fuente: ICFES

PROGRAMA: UNIDOS POR LA EDUCACION

Objetivo

Facilitar las condiciones que garanticen a toda la población el acceso a un mejoramiento de sus condiciones de vida a través de la capacitación, formación y educación integral, coherentes con las políticas nacionales.

Meta de resultado: Garantizar la Permanencia educativa al 100% para estudiantes del nivel 1 y 2 del Sisben dentro del sistema educativo.

Meta de resultado: Mantener y ampliar la cobertura educativa en un 5% durante el cuatrienio.

Meta de resultado: Aumentar en un 10% procesos de capacitación formal y no formal en el municipio.

Meta de resultado: Aumentar en un 5% el nivel de competencia en los estudiantes del Municipio.



Libertad y Orden

República de Colombia
Departamento de Boyacá
Municipio de Pajarito



Meta de Resultado: Mantenimiento al 100% de la infraestructura educativa del Municipio.

Subprograma: LA EDUCACION ES PARA TODOS

OBJETIVO

Mantener y ampliar las coberturas establecidas por el gobierno nacional, dentro de las directrices y competencias asignadas al Municipio, para garantizar la permanencia de la población en general dentro del sistema educativo.

Meta 1: Apoyar el desarrollo de proceso de capacitación, formación a través de gestión con entidades como Sena, la Esap y universidades públicas o privadas.

Meta 2: Gestionar recursos para garantizar la prestación del servicio de restaurantes, refrigerios y transporte escolar.

Meta 3: Gestionar y asignar recursos para la dotación de material educativo a las diferentes instituciones educativas.

Subprograma: PAJARITO CON ALTOS LOGROS.

OBJETIVO

Aumentar el nivel de competencia en la participación de los eventos privados y sociales que destaquen a Pajarito como polo de desarrollo educativo y Municipio de altos logros

Meta 1: Fortalecer los proyectos pedagógicos exitosos.



Libertad y Orden

República de Colombia
Departamento de Boyacá
Municipio de Pajarito



Meta 2: Fortalecer la estructura tecnológica, la red de conectividad y las tecnologías de información y comunicaciones – Tics, de las instituciones educativas del Municipio.

Meta 3: Apoyar el desarrollo de los Proyectos Ambientales Escolares (PRAES) de las instituciones educativas de pajarito.

Meta 4: Apoyar el desarrollo de foros educativos institucionales y municipales.

Meta 5: Gestionar apoyo para los estudiantes sobresalientes, de escasos recursos, ante las instituciones públicas y privadas.

Meta 6: Gestionar proyectos que complementen la educación formal, para ampliar los horizontes de pensamiento a los jóvenes del Municipio.

Subprograma: INFRAESTRUCTURA EDUCATIVA

OBJETIVO

Elaborar el plan de mantenimiento y optimización de la infraestructura educativa existente y gestionar la construcción de nueva infraestructura de acuerdo a las necesidades de la comunidad estudiantil.

Meta 1: Realizar el mantenimiento y optimización a la infraestructura educativa Municipal.

Meta 2: Gestionar recursos para la construcción de nueva infraestructura en las instituciones educativas del Municipio.

SECTOR SALUD



DIAGNOSTICO

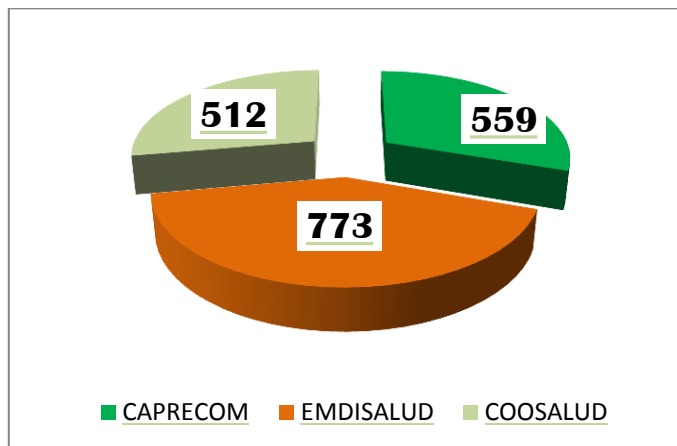
La afiliación al Sistema de seguridad Social cuenta 1844 personas afiliadas al régimen subsidiado en aumento al régimen contributivo debido a la oferta laboral que se presenta en el municipio por la construcción de obras sobre la vía al cusiana

EMPRESAS PRESTADORAS DE SERVICIOS DE SALUD SUBSIDIADOS EN EL MUNICIPIO DE PAJARITO

Actualmente la administración municipal contrata la administración de recursos de régimen subsidiado con las empresas, CAPRECOM, COOSALUD Y EMDISALUD cada una de ellas cuenta con los siguientes afiliados:

CAPRECOM: 512
COOSALUD: 559
EMDISALUD: 773

Grafico afiliados régimen subsidiado por empresas



Fuente oficina SISBEN

Infraestructura en Salud

La infraestructura de salud está compuesta por un Centro de Salud ubicado en la cabecera municipal el cual funciona como centro de primer nivel y dos puestos de salud ubicados en las veredas Curisí y Corinto que no se encuentran en funcionamiento, la atención de consulta externa y procedimientos menores es de primer nivel; el municipio hace referencia de los eventos que requieren atención especializada o atención; los servicios del segundo nivel se prestan en el hospital Regional de Yopal y Sogamoso, y los del tercer nivel se prestan en Tunja, los casos extremos son atendidos en Bogotá en entidades especializadas

MORBILIDAD

Tabla de morbilidad y principales causas año 2008

CAUSAS DE MORBILIDAD	FRECUENCIA Nº 2008	GRUPO POBLACIONAL MAS AFECTADO
HTA	404	
RINOFARINGITIS	342	Preescolares, escolares
CEFALEA	310	Adulto joven
GASTRITIS	154	Adulto Mayor
GASTROENTERITIS	108	Adulto Joven y mayor
FARINGITIS AGUDA	106	
IVU	98	Adulto Joven
LUMBAGO NO ESPECIFICO	88	Adulto Joven
CONJUNTIVITIS	78	Preescolares, escolares
PARASITOSIS	70	Escolares
OTRAS CAUSAS		
TOTAL	1758	

Fuente ESE salud

Tabla de morbilidad y principales causas año 2009

CAUSAS DE MORBILIDAD	FRECUENCIA 2009	GRUPO POBLACIONAL MAS AFECTADO
HTA	404	Preescolares, escolares
RINOFARINGITIS	342	Adulto joven
CEFALEA	310	Adulto Mayor
GASTRITIS	154	Adulto Joven y mayor
GASTROENTERITIS	108	Adulto Mayor

FARINGITIS AGUDA	106	Adulto Joven
IVU	98	Adulto Joven
LUMBAGO NO ESPECIFICO	88	
CONJUNTIVITIS	78	Preescolares, escolares
PARASITOSIS	70	
OTRAS CAUSAS		
TOTAL	1758	

Fuente ESE salud

Tabla de morbilidad y principales causas año 2010

CAUSAS DE MORBILIDAD	FRECUENCIA 2010	GRUPO POBLACIONAL MAS AFECTADO
IRA	347	Escolares
MIGRAÑA	55	Preescolares, escolares
HTA	70	Adulto joven
DISPEPSIA	90	Adulto Mayor
OSTEOARTRITIS	64	Adulto Joven y mayor
IVU	170	Adulto Mayor
LUMBALGIA	35	Adulto Joven
DOLOR ANDOMINAL	70	Adulto Joven
FIEBRE NO ESPECIFICADA	120	
ABSCESO CUTANEO	45	Preescolares, escolares
OTRAS CAUSAS		
TOTAL	1066	

Fuente ESE salud



EVENTOS DE INTERES EN SALUD PÚBLICA

Mortalidad materna

Tabla mujeres embarazadas por grupos de edad

ITEM	2008	2009	2010
Mujeres menores de 16 años embarazadas	30	30	6
Total de mujeres de 10 a 49 años en gestación.	30	30	36
Total de mujeres gestantes en control prenatal			34
Total de mujeres de 10 a 49 años	0	0	*
Total Muertes maternas			0

Tabla Mortalidad Infantil y Mortalidad en la niñez

EVENTO	2008	2009	2010
MORTALIDAD MATERNA		0	
MORTALIDAD PERINATAL	0	0	0
MORTALIDAD EDA < 5 AÑOS	0	0	0
MORTALIDAD IRA < 5 AÑOS	0	0	0
MORTALIDAD DENGUE	0		
MORTALIDAD MALARIA	0		0
MORTALIDAD POR TBC			
Otras:			

Mujeres gestantes con anemia nutricional

Sobre este indicador conceptualizado por la Mesa Técnica Nacional para el monitoreo del objetivo de política “NINGUNO DESNUTRIDO “no se alude en este documento, debido a que la anemia en Gestantes cuando es determinada se cataloga como diagnóstico relacionado en los Registros Individuales de Procedimientos en Salud (RIPS) pues diagnóstico principal (que es el que cuenta en la estadística) es embarazo. Es así que

en estas circunstancias, el Municipio se adentrara a estudiar una metodología adecuada que sirva a la consecución de este indicador, debido a que en estos momentos no poseemos fuentes de información de manera específica para este evento.

Tabla Desnutrición aguda, crónica y global en niños y niñas menores 5 años.

INDICADOR (%)	2008	2009	2010
Desnutrición Aguda	3	3	2
Desnutrición Crónica	1	1	1
Desnutrición Global	0.8	0.8	0.8

Fuente: ESE

COBERTURAS DE VACUNACIÓN

Tabla BCG, polio, el DPT, Hepatitis B, triple viral en niños y niñas menores de 1 año

COBERTURA POR BIOLÓGICO %	2008	2009	2010
BCG – ANTITUBERCULOSA (MENORES DE 1 AÑO)	5.13	10.87	17.39
VOP – ANTIPOLIO (MENORES DE 1 AÑO)	87.18	65.22	84.78
DPT – TRIPLE BACTERIANA (MENORES DE 1 AÑO)	79.49	67.39	84.78
HB – HEPATITIS B (MENORES DE 1 AÑO)	79.49	67.39	84.78
HIB – ANTIHAEMOPHILUS INFLUENZA (<S DE 1 AÑO)	79.49	67.39	84.78
TV – TRIPLE VIRAL (1 AÑO)	81.08	80.95	104.76
ANTIAMARÍLICA (1 AÑO)	81.08	73.81	11.90
OTRAS			

Fuente: ESE



Tabla Cobertura administrativa B.C.G. en menores de 1 año

COBERTURA POR BIOLÓGICO %	2008	2009	2010
BCG – ANTITUBERCULOSA (MENORES DE 1 AÑO)	5.13	10.87	17.39

Fuente: ESE

Tabla Cobertura administrativa V.O.P en menores de 1 año

COBERTURA POR BIOLÓGICO %	2008	2009	2010
VOP – ANTIPOLIO (MENORES DE 1 AÑO)	87.18	65.22	84.78

Fuente: ESE

Tabla Cobertura administrativa Triple viral (T .V) y Fiebre amarilla (FA), en niños y niñas de 1 año

COBERTURA POR BIOLÓGICO %	2008	2009	2010
TV – TRIPLE VIRAL (1 AÑO)	81.08	80.95	104.76
ANTIAMARÍLICA (1 AÑO)	81.08	73.81	11.90

Fuente: ESE

Tabla Cobertura grupos prioritarios intervención anti influenza (H1N1).

COBERTURA POR BIOLÓGICO %	2008	2009	2010
HIB – ANTIHAEMOPHILUS INFLUENZA (<S DE 1 AÑO)	79.49	67.39	84.78

Fuente: ESE

Tabla Cobertura de Sarampión y Rubeola

COBERTURA POR BIOLÓGICO %	2008	2009	2010
TV – TRIPLE VIRAL (1 AÑO)	81.08	80.95	104.76

Fuente: ESE

Tabla casos de Sífilis.

EVENTO	2008	2009	2010
SIFILIS CONGENITA	0	0	1
SIFILIS GESTACIONAL (EMBARAZADAS)	0	0	1

Fuente: ESE

Dentro del municipio, podemos decir sobre este punto que no existe ningún dato de mortalidad de los 0 a 17 años por causas externas como lo pueden ser por Homicidio, suicidio, accidentes y violencia intrafamiliar de 2005 hasta la presente; se refleja la existencia de una buena protección integral de los N.N.A. y son reconocidos como sujetos de derechos, esta protección aludida se materializa en un conjunto de políticas, planes, programas y acciones que se están ejecutando dentro de este complejo municipal, al lado del correspondiente asignación de recursos financieros, físicos y humanos.



Libertad y Orden

República de Colombia
Departamento de Boyacá
Municipio de Pajarito



PROGRAMA: UNIDOS POR LA SALUD

Objetivo: Propender por el mejoramiento en la eficiencia y calidad en la prestación de servicios de la Empresa Social del Estado Salud Pajarito e instituciones privadas de salud.

Meta de Resultado: Alcanzar el 100% del aseguramiento en régimen subsidiado de los niveles 1 y 2 del Sisben.

Meta de Resultado: Reducir y/o controlar en un 20% los principales factores de riesgo en el municipio, para mantener las tasas mínimas de enfermedades de interés en Salud Pública.

Meta de Resultado: Reducir la tasa de mortalidad por enfermedad diarreica aguda (EDA) en menores de cinco años.

Meta de Resultado: Reducir la tasa de mortalidad por enfermedad respiratoria aguda (IRA) en menores de 5 años.

Meta de Resultado: Mantener en 0 por cien mil la tasa de mortalidad por desnutrición aguda en menores de 5 años.

Meta de Resultado: Disminuir en un 20% la tasa de mujeres en embarazo menores de edad.

Meta de Resultado: Mantener en 0 % la mortalidad materna.

Meta de Resultado: Mantener el 100% de cobertura en todos los biológicos del Plan Ampliado de Inmunización (PAI).



Libertad y Orden

República de Colombia
Departamento de Boyacá
Municipio de Pajarito



Meta de Resultado: Realizar seguimiento y vigilancia del cumplimiento de las acciones de promoción y prevención en población con mayor vulnerabilidad.

Subprograma: ASEGURAMIENTO EN SALUD

OBJETIVO

Alcanzar el aseguramiento en régimen subsidiado de los niveles 1, 2 y 3 del Sisben, garantizando el acceso oportuno y eficiente a los servicios de salud.

Meta 1: Atender al 100% de la población pobre y vulnerable no afiliada a los servicios de Salud en el Municipio.

Meta 2: Depurar la base de datos de régimen subsidiado en el Municipio anualmente.

Meta 3: Garantizar la operación del mecanismo de vigilancia y control para ingreso al régimen subsidiado.

Meta 4: Garantizar el seguimiento a los contratos del Régimen Subsidiado de Salud a través de un adecuado proceso de Interventoría anualmente.

Meta 5: Formular el plan de ajuste de acuerdo a la nueva normatividad vigente para el sector, para fortalecer la ESE Salud Pajarito.



Libertad y Orden

República de Colombia
Departamento de Boyacá
Municipio de Pajarito



Subprograma: SALUD PUBLICA

OBJETIVO

Implementar una propuesta de atención primaria para optimizar los recursos y alcanzar las metas en salud pública

Meta 1. Formular el Plan Territorial de Salud.

Meta 2. Articular los programas de Salud Pública con programas y estrategias de la RED UNIDOS.

Meta 3: Realizar 3 Evaluaciones de Seguimiento a la Ejecución del Plan Local.

Meta 4: Realizar el Perfil Epidemiológico del Municipio de Pajarito.

Meta 5: Gestionar el Impulso mediante capacitaciones de la estrategia instituciones amigas de la mujer y de la infancia en la IPS del Municipio.

Meta 6: Gestionar la Implementación de la estrategia AIEPI (Atención integral enfermedades Prevalentes en la infancia) en los tres componentes en el municipio.

Meta 7: Gestionar la complementación de las acciones de promoción y prevención en menores de 5 años en enfermedades prevalentes de la infancia (IRA Y EDA entre otras).

Meta 8: Realización de 4 campañas de vacunación en (Esquema PAI) anualmente.

Meta 9: Gestionar la Conformación de Unidades de Rehidratación Oral y Unidades de Atención Respiratoria Aguda Comunitaria (UROCs y UAIRACs).



Libertad y Orden

República de Colombia
Departamento de Boyacá
Municipio de Pajarito



Meta 10: Gestionar el Suministro de Kits para las (UROCs y UAIRACs).

Meta 11: Gestionar la realización de dotaciones a las (UROCs y UAIRACs).

Meta 12. Cofinanciar y gestionar la implementación las acciones municipales con los programas departamentales y nacionales (control de zoonosis, vacunación antirrábica, control de vectores, entre otros).

Meta 13: Gestionar la asistencia a la Institución Educativa del Municipio con capacitaciones sobre ITS/ VIH, SIDA y Planificación familiar.

Meta 14: Gestionar la asistencia a la Institución Educativa del Municipio con capacitaciones sobre promoción de Actividades físicas, Estilos de vida Saludable y Espacios libres de humo.

Meta 15: Implementar la estrategia de Promoción de proyectos de vida sin Droga, prevención del consumo de alcohol en Institución Educativa del Municipio y demás adolescencia extramural.

Meta 16: Realizar la vigilancia del cumplimiento al 100% de las EPS e IPS de la implementación de servicios amigables en SSR dirigidos a adolescentes por SIVIGILA anualmente.

Meta 17 Realizar campañas de prevención del consumo de Sustancias Psicoactivas dirigida a la niñez, adolescencia y juventud del municipio de Pajarito.

Meta 18. Realizar intervención a casos de violencia intrafamiliar y suicidios.

Meta 19: Elaborar 1 diagnóstico de la situación de Salud Mental en el Municipio de Pajarito.



Libertad y Orden

República de Colombia
Departamento de Boyacá
Municipio de Pajarito



Meta 20. Formular e implementar estrategias y metodologías de trabajo comunitario para promover la salud mental en el municipio de Pajarito.

Meta 21: Implementar el Plan de nutrición, alimentación y seguridad alimentaria.

Meta 22: Realizar capacitaciones dirigidas a los Agentes Comunitarios.

Meta 23: Implementación de un (1) Plan de atención integral para el adulto mayor.

Meta 24: Gestionar la realización de Talleres dirigido a la comunidad rural sobre ETV, Zoonosis.

Meta 25: Prestar asistencia Técnica al 100% de los Brotes o Epidemias anuales presentados en el Municipio.

Meta 26: Investigación del 100% de los casos reportados por las unidades primaria generadora de datos por enfermedades transmisibles y zoonosis.

Meta 27: Establecer el programa de coordinación y vigilancia de búsqueda activa de sintomáticos respiratorios en la IPS del municipio.



Libertad y Orden



SECTOR POBLACION VULNERABLE

DIAGNOSTICO

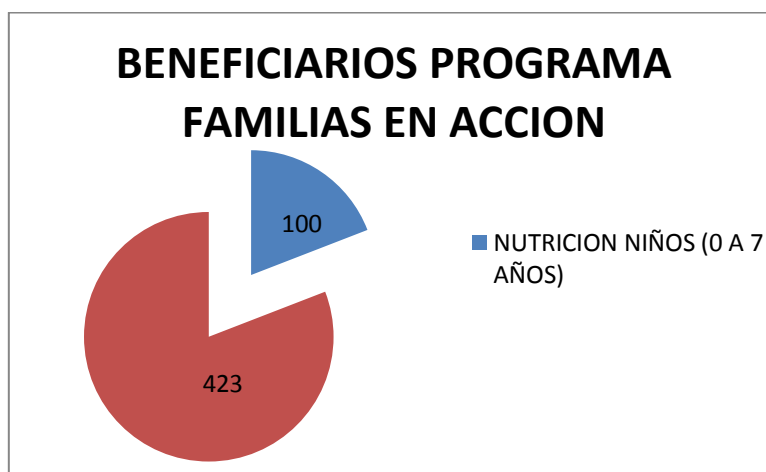
En el municipio se cuentan con programas de apoyo a nivel nacional y Departamental

FAMILIAS EN ACCION

Es una iniciativa del Gobierno Nacional para entregar subsidios de nutrición o educación a los niños y niñas pertenezcan a las familias pertenecientes al nivel 1 del SISBEN, familias en condición de desplazamiento o familias indígenas.

El programa Familias en Acción consiste en otorgar un apoyo monetario directo a la madre beneficiaria, condicionado al cumplimiento de compromisos por parte de la familia. En educación, al garantizar la asistencia escolar de los niños y niñas, en salud, con la asistencia de los niños y niñas menores a las citas de control de crecimiento y desarrollo programadas El programa familias en acción cuenta con dos líneas de subsidio de nutrición que es en edades desde cero a siete años con 100 niños beneficiados y el subsidio escolar a partir del grado segundo hasta el grado once con edad límite de dieciocho años con 423 beneficiarios.

Grafica beneficiarios programas familias en acción





Libertad y Orden

República de Colombia
Departamento de Boyacá
Municipio de Pajarito



INSTITUTO COLOMBIANO DE BIENESTAR FAMILIAR

El instituto colombiano de bienestar familiar cuenta con programas enfocados a los niños y niñas de la siguiente manera:

DESAYUNOS INFANTILES. El programa en el municipio cuenta con 110 cupos que beneficia niños entre las edades de seis meses hasta cuatro años y once meses, el programa cuenta con dos paquetes

Tipo 1: en edad de seis meses a un año con beneficio de un kilo de bienestarina por entrega con 10 cupos para el municipio

Tipo 2: en edades de un año a cuatro años y once meses con un paquete que consta de 20 leches, 20 paquetes de galletas y un kilo de bienestarina por entrega con 100 cupos para el municipio

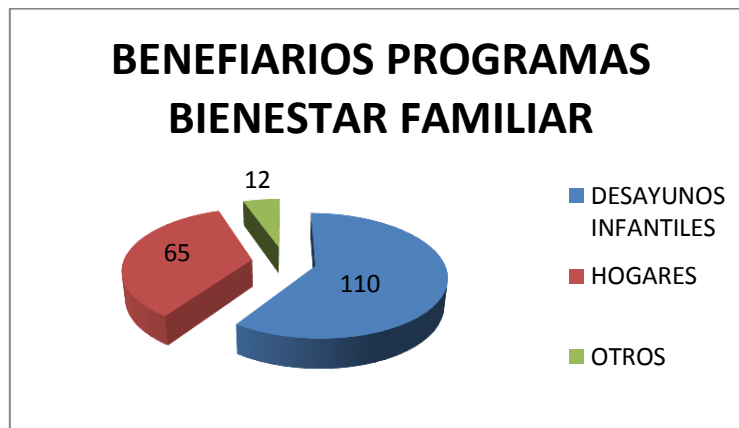
HOGARES DE BIENESTAR FAMILIAR

Cuenta con 5 hogares en el municipio de pajarito distribuidos uno en la vereda corinto y cuatro en el área urbana con un cupo para cada uno de trece niños para un total de 65 niños beneficiados, este programa debe cumplir con los lineamientos establecidos por el ICBF

HOGARES COMUNITARIOS FAMI

orientados a familias con mujeres gestantes, madres lactantes y con niños y niñas menores de dos años, que se encuentran en situación de vulnerabilidad psicoafectiva, nutricional, económica y social, prioritariamente de los niveles 1 y 2 del SISBEN, familias en condición de desplazamiento y familias pertenecientes a grupos étnicos

tabla programas y numero de beneficiarios bienestar familiar en el municipio



Fuente archivos municipio

PRIMERA INFANCIA

Una de las etapas con gran importancia es la primera infancia y es muy significativa en el desarrollo que hace que solo en el paso de unos pocos años (0 a 5), de un individuo parcialmente indefenso y sin grandes posibilidades de supervivencia a no ser por el cuidado que le brinda el adulto o representante legal que le atiende y alimenta, pase a desarrollar y poseer prácticamente todas las bases y facultades físicas y mentales que le han de posibilitar desenvolverse posteriormente en el mundo. En muy pocos años desde el nacimiento hay una persona que habla, siente y actúa y que, a pesar de sus pocos años ya es capaz de enfrentarse, en la medida de sus posibilidades cada vez más crecientes, a lo que le rodea, y ser inteligente y útil a sí mismo y a los demás.

Dentro de este objetivo se puede visualizar los avances de la familia y el Estado para garantizar la protección a sus niños y niñas menores de cinco (5) años y madres gestantes, así como la cultura en el manejo de enfermedades prevenibles y riesgo de accidentes.



Libertad y Orden

República de Colombia
Departamento de Boyacá
Municipio de Pajarito



El Código de Infancia y Adolescencia - La Ley 1098 de 2006, garantiza a los N.N.A. la protección integral recogida por la Convención Internacional de los Derechos de los niños de 1989, reconociéndolos de una manera amplia, como personas autónomas, titulares de derechos y deberes, que deben ser protegidos de manera integral y persistente, no solo cuando son vulnerados o incumplidos estos. En este argumento podemos referirnos, que debe existir una responsabilidad solidaria, conjunta y simultánea en cabeza de la familia, de la sociedad y del Estado de cumplir con las necesidades básicas y de generar políticas sociales para garantizar los derechos de los niños y la adolescencia, así mismo prevenir su amenaza o vulneración. Establece el derecho al desarrollo integral en la primera infancia en la etapa del ciclo vital en la que se establece las bases para el desarrollo cognitivo, emocional y social de 0 a 6 años de edad.

La inscripción del nacimiento constituye el primer acto legal de reconocimiento de la existencia de un niño y es esencial acceder a múltiples situaciones como por ejemplo: atención en salud, vacunación, matrícula escolar, cumplir requisitos de edad mínima para contratación laboral, obtener un pasaporte, abrir una cuenta bancaria, obtener un crédito, ejercer el voto o encontrar un empleo. De alguna manera puede ayudar, entre otros, a prevenir el matrimonio forzoso de niñas antes de la edad legal, evitar el reclutamiento de menores, proteger a los niños y niñas de agresiones por parte de agentes de la ley, proteger a víctimas de la trata de menores mediante la repatriación y la reunificación familiar.

Información vital de apoyo a la primera infancia se presenta con los programas relacionados anteriormente de apoyo institucional y los consignados en diagnóstico eventos de salud pública

DIAGNOSTICO POBLACIÓN ADULTO MAYOR

En el municipio de pajarito según la base de datos el DANE 2005 con la proyección a el año 2011 se genera la siguiente tabla

GRUPOS DE EDAD	HOMBRES	MUJERES	TOTAL	PORCENTAGE
60-64	45	45	90	22,5%
65-69	43	43	86	21,5%
70-74	45	46	91	22,8%
75-79	36	39	75	18,8%
80 Y MÁS	28	30	58	14,5%
TOTAL	197	203	400	100%

BASE DANE 2005

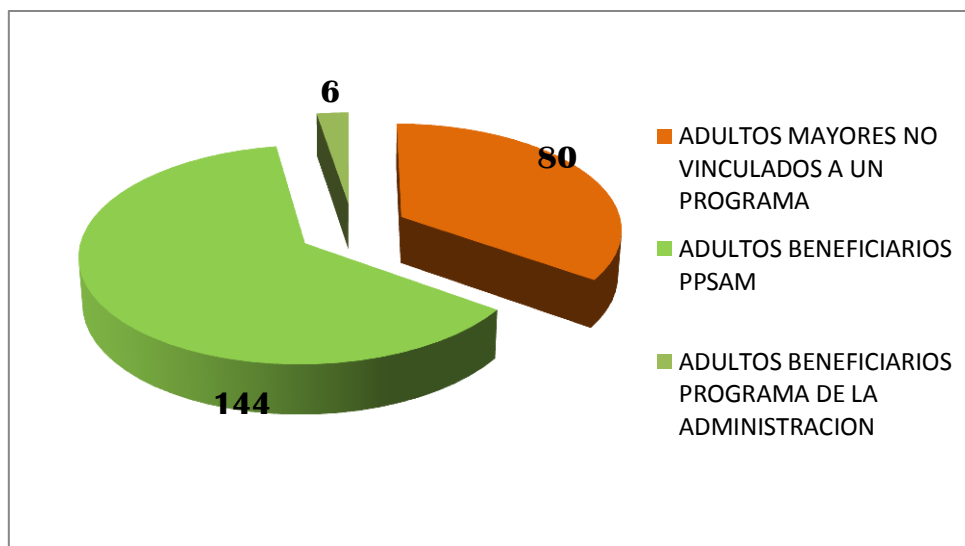
SEGÚN SISBEN A 2012 la población es menor a la proyección del DANE

Grafica población por edades

Grupos de edad	Hombres	Mujeres	total
0-4	55	57	112
5-14,	201	185	386
15-44	460	472	932
45-59	132	126	258
60	120	110	230
	968	950	1.918

Fuente sisben 2012

Grafica Total población adulto mayor base SISBEN 2012 con relación a Los programas y número de beneficiarios



PROGRAMAS Y NUMERO DE BENEFICIARIOS

Se cuenta con el programa PPSAM del ministerio de protección social que otorga subsidios económicos a 144 personas caracterizados como adulto mayor, priorizados tanto en el área rural como en el área urbana en el Municipio de Pajarito- Boyaca

De atención directa el municipio de pajarito beneficia a 6 adultos mayores en el centro de bienestar al adulto mayor



Libertad y Orden

República de Colombia
Departamento de Boyacá
Municipio de Pajarito



INSTALACIONES CON QUE SE CUENTA

Para la atención integral al adulto mayor se cuenta con el **CENTRO DE BIENESTAR AL ADULTO MAYOR**, que consta de una casa lote con unas adecuaciones iniciales con habitaciones y pasillo comedor se encuentra dotado con camas, lavadora, nevera, televisor, equipo de sonido

FINALIDAD La finalidad del centro de bienestar al adulto mayor es la atención integral a personas adulto mayor priorizados y como hogar de paso a personas en las mismas condiciones del área rural que requieran asistencia medica se brinda alojamiento durante esta atención

PROGRAMA: ATENCION POBLACION VULNERABLE

Objetivo: Fortalecer todos los programas encaminados a la atención de los ciclos vitales de la población en general, unificando los proyectos implementados por los diferentes actores sociales y económicos involucrados en el proceso.

Meta de Resultado: Apoyar el 100% de hogares Comunitarios para la protección de la población con edad entre los 0 a 6 años.

Meta de Resultado. Adelantar el 100% de los procesos requeridos para garantizar los derechos de la infancia y adolescencia (ley 1098/06) y demás normas concordantes

Meta de Resultado. Formular, Implementar 1 programa en el cuatrienio con acciones dirigidas a los jóvenes (14 a 26 años), para el desarrollo integral y aprovechamiento del tiempo libre.



Libertad y Orden

República de Colombia
Departamento de Boyacá
Municipio de Pajarito



Meta de Resultado. Apoyo a la estructuración del consejo municipal de juventudes y a la red del buen trato.

Meta de Resultado. Apoyar un evento anual para resaltar la participación de la mujer en la vida activa del municipio.

Meta de Resultado. Implementación de un proyecto productivo dirigido a la participación de la mujer en la economía.

Meta de Resultado. Garantizar apoyo al 100% de los programas dirigidos a los adultos mayores del municipio.

Meta de Resultado. Política pública de prevención, protección, asistencia, atención, y reparación integral a las víctimas del conflicto armado interno implementada.

Meta de Resultado. comité de apoyo a población desplazada fortalecido.

Subprograma: PRIMERA INFANCIA

OBJETIVO

Fortalecer y coordinar las acciones implementadas para la protección de la población con edad entre los 0 a 6 años.

Meta 1. Aumentar la cobertura de educación no formal para menores entre los 0 a 6 años de edad que hacen parte de los hogares comunitarios.



Libertad y Orden

República de Colombia
Departamento de Boyacá
Municipio de Pajarito



Meta 2. Realizar 2 campañas anuales de reducción del maltrato infantil.

Meta 3. Gestionar capacitación para las madres comunitarias.

Meta 4. Gestión y apoyo en la implementación de la política pública de infancia y adolescencia nuevo ciudadano boyacense

Meta 5. Articulación del esfuerzo municipal con los programas y estrategias de la RED UNIDOS.

Subprograma: UNIDOS POR LA FAMILIA

OBJETIVO

Adelantar los procesos requeridos para garantizar los derechos de la infancia y adolescencia

Meta 1. Generación de proyectos y alternativas con el fin de brindar la seguridad alimentaria en la familia.

Meta 2. Implementar programas para evitar la violencia intrafamiliar

Meta 3. Integrar los procesos de formación entre las instituciones y las familias, brindando apoyo social.

Meta 4. Gestionar la implementación de programas del ICBF, gobernación y nación, dirigidos a la familia, la primera infancia (menores de 6 años); niños, niñas y adolescentes (entre 7 y 17 años), adulto mayor y NNy/oA con derechos vulnerados.



Libertad y Orden

República de Colombia
Departamento de Boyacá
Municipio de Pajarito



Subprograma: JUVENTUD

OBJETIVO

Implementar programas y acciones dirigidas a los jóvenes para el desarrollo integral y aprovechamiento del tiempo libre.

Meta 1. Articular y fortalecer los programas implementados por las diferentes instituciones para el aprovechamiento del tiempo libre.

Meta 2. Implementar el Consejo Municipal de Juventudes.

Meta 3. Operativizar y fortalecer la red del buen trato en Pajarito.

Meta 4. Fortalecer proyectos productivos de iniciativa juvenil.

Meta 5. Gestionar en espacio físico para el funcionamiento de la Oficina de Juventud.

Meta 6. Adoptar el plan territorial a la política nacional de reducción del consumo de sustancias psicoactivas

Subprograma: MUJER EQUIDAD Y DESARROLLO

OBJETIVO

Fortalecer las acciones para la promoción y protección de los derechos de las mujeres desde la perspectiva de género, para su inclusión en el desarrollo social y económico.

Meta 1. Formular la política de equidad de género.



Libertad y Orden

República de Colombia
Departamento de Boyacá
Municipio de Pajarito



Meta 2. Incentivar la Celebración de los días de reconocimiento a la mujer.

Meta 3. Realizar capacitaciones para la implementación de proyectos productivos y el apoyo a los mismos,

Meta 4. Gestionar apoyo en la implementación de proyectos productivos donde la mujer sea el eje central de la producción

Meta 5. Articular con programas y estrategias de la RED UNIDOS

Subprograma: VEJEZ ACTIVA EN PAJARITO

OBJETIVO

Implementar acciones que permitan mantener activos tanto intelectual, afectiva, recreativa, cultural, física, y socialmente a este sector de la población.

Meta 1. Realizar un diagnóstico por profesionales idóneos, de la población adulta mayor de niveles 1 y 2 del Sisben, para identificar situaciones de riesgo por vulnerabilidad, aislamiento o falta de apoyo social.

Meta 2. Garantizar la atención primaria en salud al adulto mayor.

Meta 3. Brindar atención al adulto mayor mediante el fortalecimiento del centro de prestación de servicios de atención al adulto mayor luz y vida



Libertad y Orden

República de Colombia
Departamento de Boyacá
Municipio de Pajarito



Meta 4. Apoyar y fortalecer los programas departamentales y nacionales de atención al adulto mayor

Meta 5. Brindar sano esparcimiento y ocupación del tiempo libre a personas en condiciones de adulto mayor

Meta 6. Gestionar proyectos con las diferentes entidades privadas y públicas tendientes a mejorar la calidad de vida del adulto mayor.

Subprograma: ATENCION INTEGRAL A VICTIMAS DEL CONFLICTO ARMADO INTERNO

OBJETIVO

Realizar las acciones de atención a población en situación de desplazamiento y víctimas de conflicto armado junto con las entidades del SNAIPD.

Meta 1. Implementación de la ley de víctimas (1448/2011)

Meta 2. Suministrar ayudas para la atención humanitaria de emergencia a las personas en situación de desplazamiento Forzado en el Municipio de Pajarito.

Meta 3. Fortalecer el Comité de Atención a Población Desplazada y comité territorial de justicia transicional.



Libertad y Orden

República de Colombia
Departamento de Boyacá
Municipio de Pajarito



Meta 4. Gestión para la inclusión en programas de vivienda a nivel nacional y departamental destinadas a población desplazada

Meta 4. Articulación para la vinculación de las familias desplazadas a la estrategia red unidos

SECTOR DESARROLLO COMUNITARIO

DIAGNOSTICO

El municipio cuenta con el modelo de organización más antiguo como lo son las juntas de acción comunal establecidas por veredas y una en el área urbana o centro distribuidas así:

J.A.C Vereda Jotas

J.A.C Vereda Magavita Centro

J.A.C Vereda Guamal

J.A.C Vereda Quebrada Negra

J.A.C Vereda Huerta Vieja

J.A.C Vereda Curisí

J.A.C Vereda Peñalta



Libertad y Orden

República de Colombia
Departamento de Boyacá
Municipio de Pajarito



J.A.C Vereda sabana Larga

J.A.C Vereda Charanga

J.A.C Vereda Miraflores

J.A.C Vereda Margaritas

J.A.C Vereda Monserrate

J.A.C Vereda La Sabana

J.A.C Vereda Corinto

J.A.C Centro

Las juntas se encuentran conformadas pero parte de ellas no funcionan como tal por falta de incentivos, capacitaciones y apoyo gubernamental en el fortalecimiento de las mismas. No se cuenta con la asociación de juntas o aso juntas a nivel municipal

El municipio presenta desarticulación en varios sectores debido al proceso de transición ocasionado por el programa nacional de seguridad democrática ya que el municipio se encontraba afectado por la influencia de grupos al margen de la ley

PROGRAMA: PAJARITO, UNIDO Y SEGURO

OBJETIVO

Establecer como prioridad la seguridad, la convivencia ciudadana y la preservación del orden público, mediante la optimización de la inversión de los recursos del fondo de seguridad y la capacitación a las Juntas de Acción Comunal, jueces de paz y reconsideración y gestores sociales (Ley 497 de 1999).



Meta de resultado. Plan de seguridad y convivencia formulado y ejecutado.

Meta de resultado. Capacitar al 100% las juntas de acción comunal y apoyar los proyectos de transformación de la organización social.

Meta de resultado. Jueces de paz y de reconsideración establecidos en el municipio de Pajarito.

Subprograma: PARTICIPANDO UNIDOS

OBJETIVO

Capacitar a las juntas de acción comunal y apoyar los proyectos de transformación de la organización social.

Meta 1. Apoyo a la conformación de las juntas de acción comunal y a sus cuadros directivos (Aso juntas) en modelo de administración participativa e incluyente.

Meta 2. Organizar y apoyar los programas que formulen los diferentes actores sociales de Pajarito.

Meta 3. Capacitar y acompañar a las Juntas de Acción Comunal, para el eficiente y eficaz desempeño de sus funciones.

Meta 4. Direccionar los programas y proyectos comunales a apoyo departamental y nacional

Subprograma: UNIDOS Y SEGUROS

OBJETIVO



Libertad y Orden

República de Colombia
Departamento de Boyacá
Municipio de Pajarito



Organizar las políticas y la inversión de recursos con el objeto de aumentar la seguridad de los habitantes del Municipio.

Meta 1. Formular e implementar una Política Integral municipal de Seguridad y Convivencia Ciudadana, que contemple los planes, programas y proyectos elaborados conjuntamente con los representantes de la fuerza pública, organismos de seguridad y policía judicial a nivel territorial (art. 16, Decreto 399 de 2011).

Subprograma: PAJARITO EN CONVIVENCIA

OBJETIVO

Brindar capacitaciones a los jueces de paz y gestores sociales de convivencia y apoyar los proyectos sociales respectivos.

Meta 1. Conformar con los jueces de paz y gestores de convivencia un modelo de administración participativa e incluyente.

Meta 2. Brindar capacitaciones, acompañamiento y apoyo a los jueces de paz y gestores sociales para el desempeño de sus funciones.



Libertad y Orden

República de Colombia
Departamento de Boyacá
Municipio de Pajarito



SECTOR DEPORTE, RECREACION Y USO DEL TIEMPO LIBRE.



DIAGNOSTICO

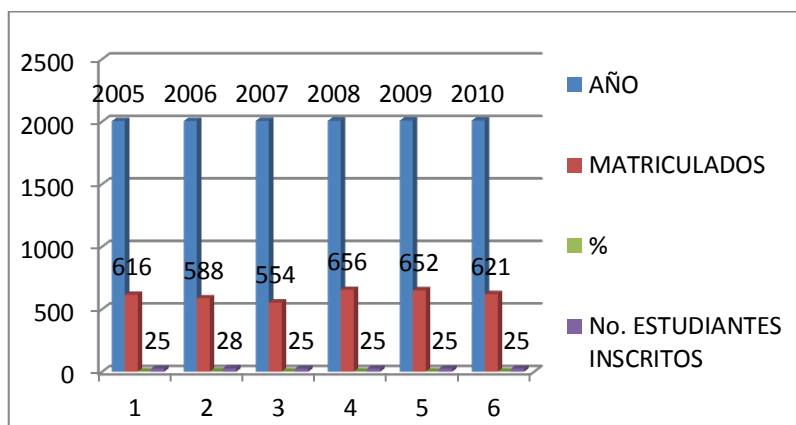
Estos escenarios deportivos son usados periódicamente para campeonatos de baloncesto y de fútbol de salón y para la práctica sana del deporte con escaso apoyo institucional

tabla

PORCENTAJE DE NIÑOS Y NIÑAS Y ADOLESCENTES DE 5 A 17 AÑOS MATRICULADOS O INSCRITOS EN PROGRAMAS DE RECREACION Y DEPORTE			
AÑO	MATRICULADOS	%	No. ESTUDIANTES INSCRITOS
2005	616	4,06	25
2006	588	4,76	28
2007	554	4,51	25
2008	656	3,81	25
2009	652	3,83	25
2010	621	4,03	25

Fuente Archivo I.E.T.A

Grafico porcentaje de niños y niñas y adolescentes de 5 a 17 años matriculados o inscritos en programas de recreacion y deporte



Fuente Archivo I.E.T.A



Libertad y Orden

República de Colombia
Departamento de Boyacá
Municipio de Pajarito



Nota: El porcentaje de estudiantes inscritos en programas de Recreación y deportes es relativamente bajo porque mayor compromiso para incentivar estas prácticas.

En el área urbana se cuenta con un gimnasio a servicio al público pero con la deficiencia de un instructor o persona con experiencia para la formulación y aplicación de rutinas

el fortalecimiento y la implementación de programas deportivos son realizados por las instituciones educativas con bajo apoyo de la administración municipal y solo enfocado a personas en edad escolar dejando de lado los demás grupos de edad

En la cabecera municipal de Pajarito existen tres escenarios deportivos uno municipal y dos que pertenecen a las instalaciones del colegio departamental agropecuario y en el área rural las veredas que cuentan con escuelas

vereda	Descripción estado escenario deportivos
CORINTO	Cuenta con una cancha polifuncional en buenas condiciones cubierta la cual se encuentra en la sede educativa de la vereda
CURISI	Cancha polifuncional con lozas en mal estado y falta de reposición de estructura y construcción de cubierta
HUERTAVIEJA	Cancha polifuncional con unas lozas en mal estado y pintura de la estructura
SABANALARGA	Cancha polifuncional con unas lozas en mal estado y pintura de la estructura
PEÑALTA	Cancha polifuncional con unas lozas deterioradas con superficie rugosa y pintura de la estructura
CHARANGA	Cancha polifuncional con unas lozas en mal estado y pintura de la estructura
MARGARITAS	Cancha polifuncional en mal estado requiere reposición total de estructura pisos e implementos
MIRAFLORES	Cancha polifuncional con unas lozas en mal estado y pintura de la estructura
QUEBRADANEGRA	Cancha polifuncional cubierta y presenta deficiencia en el piso debido al deterioro del concreto y requiere construcción de piso y pintura



Libertad y Orden

República de Colombia
Departamento de Boyacá
Municipio de Pajarito



CENTRO

La cancha polifuncional de servicio a la comunidad se encuentra cubierta pero presenta problemas en los pisos ocasionado por malos drenajes de los accesos a la cancha
La cancha de la sede secundaria del colegio se encuentra en buen estado y requiere la cubierta de la misma

Contamos con un número significativo de escenarios deportivos los cuales requieren de obras complementarias y de mantenimiento con el fin de brindar el sano esparcimiento y práctica de deportes igualmente se requiere de nuevos escenarios deportivos en otras disciplinas

PROGRAMA: EL DEPORTE Y LA RECREACION PARA UNIR

OBJETIVO

Promover, Desarrollar y proyectar actividades que permitan fomentar la práctica del deporte, el aprovechamiento del tiempo libre y la educación física, permitiendo mejorar la salud física y mental de nuestra población.

Meta de resultado. Desarrollo de cuatro juegos campesinos en el municipio de Pajarito.

Meta de resultado. Agenda deportiva municipal formulada e implementada al 100%.

Meta de resultado. Optimizar un escenario deportivo y cultural en el área urbana del municipio.

Meta de resultado. Rehabilitar cuatro escenarios deportivos en el área rural del



Libertad y Orden

República de Colombia
Departamento de Boyacá
Municipio de Pajarito



municipio.

Subprograma: PAJARITO, PROMOVRIENDO Y FOMENTANDO EL DEPORTE Y LA RECREACION.

OBJETIVO

Fomentar el deporte en todos sus niveles, desarrollando actividades de promoción, diversificación y masificación para la población del Municipio, permitiendo que la práctica del deporte sea incluyente, y logrando hacer productiva socialmente la utilización del tiempo libre.

Meta 1. Apoyar el desarrollo de los juegos campesinos en el municipio de Pajarito.

Meta 2. Formulación e implementación de la agenda deportiva municipal.

Meta 3. Gestionar ante entidades la consecución de recursos que permitan el desarrollo del deporte en el Municipio.

Meta 4. Gestión para la formación de escuelas deportivas.

Meta 5. Dotación de implementos para el desarrollo de actividades deportivas en el municipio.

Subprograma: OPTIMIZACION INFRAESTRUCTURA DEPORTIVA

OBJETIVO

Facilitar a nuestros habitantes la práctica del deporte, la recreación y el aprovechamiento del tiempo libre, en instalaciones adecuadas.

Meta 1. Mantener y optimizar la infraestructura deportiva para las buenas prácticas deportivas, la recreación y el aprovechamiento del tiempo libre.

Meta 2. Gestionar la adecuación y optimización de infraestructura deportiva en varias disciplinas en el municipio de Pajarito.

SECTOR CULTURA.



Actualmente el municipio cuenta con instrumentos para una banda musical que ha sido conformada por estudiantes del Colegio y que tiene la responsabilidad de representar a Pajarito a nivel local, intermunicipal o interdepartamental.



Se cuenta con una Biblioteca publica Consuelo Araujo Noguera la cual funciona como espacio para llevar a cabo actividades de promocion de la lectura a los habitantes del area rural y urbana del municipio. El colegio departamental cuenta con una biblioteca escolar

Tabla niños, niñas y adolescentes entre 5 y 17 años que asisten a biblioteca escolar

AÑO	MATRICULADOS	%	No. ESTUDIANTES QUE CONSULTAN EN LA BIBLIOTECA
2005	616	16,23	100
2006	588	18,71	110
2007	554	23,47	130
2008	656	19,05	125
2009	652	20,71	135
2010	621	25,76	160

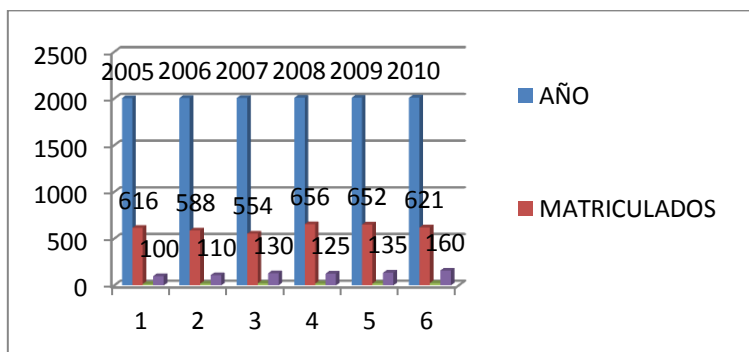
Fuente archivos IETA

Tabla niños, niñas y adolescentes entre 5 y 17 años que asisten a biblioteca escolar



Libertad y Orden

República de Colombia
Departamento de Boyacá
Municipio de Pajarito



Fuente archivos IETA

Nota. El porcentaje de estudiantes que asisten a la Biblioteca de la Institución es relativamente bajo, hacen uso de este servicio únicamente los estudiantes de las sedes urbanas. Es difícil que los niños y niñas de las sedes rurales utilicen este servicio porque quedan distantes del perímetro urbano. También hacen uso de la biblioteca pública municipal CONSUELO ARAUJO NOGUERA . la cual presta su servicio al público en general.

El municipio cuenta con pluralidad cultural con mayor influencia de la cultura llanera en danzas típicas y trabajos de esta cultura

Tabla estudiantes inscritos a programas culturales en la institución educativa

AÑO	ESTUDIANTES MATRICULADOS	%	ESTUDIANTES INSCRITOS
2005	616	3,25	20
2006	588	3,40	20
2007	554	3,61	20
2008	656	5,34	35
2009	652	7,67	50
2010	621	8,05	50

FUENTE: Archivos I.E.T.A

PROGRAMA: FOMENTO A LAS EXPRESIONES ARTISTICAS Y CULTURALES

Teléfono: (098) 7847005 - 7847073 - Fax: (098) 7847005 <http://www.pajarito-boyaca.gov.co>

Email: contactenos@pajarito-boyaca.gov.co Centro Administrativo Pajarito – Boyacá

Jesús Noé Riveros López Alcalde – 2012 – 2015



Libertad y Orden

República de Colombia
Departamento de Boyacá
Municipio de Pajarito



OBJETIVO

Fomentar la creación, innovación, producción artística y las expresiones multiculturales del municipio enfocado al rescate e identificación cultural.

Meta de resultado. Plan municipal de cultura revisado, ajustado e implementado para el cuatrienio.

Meta de resultado. Banda musical en funcionamiento.

Meta de resultado. Aumentar en un 20% el uso de la biblioteca publica municipal

Subprograma: PAJARITO CULTURAL

OBJETIVO

Fortalecer y promover las expresiones artísticas y folclóricas de los habitantes del Municipio.

Meta 1. Revisar y ajustar el PLAN DE CULTURA MUNICIPAL, garantizando la articulación y continuidad en los procesos formativos.

Meta 2. Fortalecer grupos musicales y vinculación del instructores.



Libertad y Orden

República de Colombia
Departamento de Boyacá
Municipio de Pajarito



Meta 3. Fortalecer eventos tradicionales, y demás manifestaciones culturales que identifiquen al Municipio.


Meta 4. Desarrollar acciones para el rescate y la conservación del patrimonio histórico y cultural de pajarito.

Meta 5. Apoyar el aprendizaje de los artesanos, músicos, compositores, cantantes y demás actores culturales.

Meta 6. Fortalecimiento a biblioteca publica municipal CONSUELO ARAUJO NOGUERA

Meta 6. Desarrollar programas de motivación de la lectura como fortalecimiento del aprendizaje inicial

SECTOR VIVIENDA





Libertad y Orden

República de Colombia
Departamento de Boyacá
Municipio de Pajarito



Las limitantes físicas y espaciales que tiene el área urbana no han permitido el desarrollo urbanístico homogéneo, además dadas las condiciones geológicas del municipio, la generación de proyectos encaminados a suplir el déficit de vivienda está reglamentada por la norma sismo resistente; teniendo en cuenta esta y otras normas es primordial para el municipio definir objetivamente las áreas y proyectos que buscan suplir esta necesidad, así mismo es necesaria una juiciosa labor de estudio de caso para los mejoramientos de vivienda urbana y rural, de tal forma que sean intervenciones que mejoren la calidad de vida de los habitantes y que además cumplan con las normas esenciales de habitabilidad y seguridad.

PROGRAMA: VIVIENDA PARA TODOS

OBJETIVO

Apoyar programas o proyectos de mejoramiento y construcción de vivienda nueva, exaltando la importancia de la familia mediante la vivienda digna; fomentando proyectos de autoconstrucción para reducir los costos de las unidades de vivienda y así beneficiar a un mayor número de personas.

Meta de resultado. Elaboración de tres proyectos para gestión de recursos en vivienda ante los organismos competentes.



Libertad y Orden

República de Colombia
Departamento de Boyacá
Municipio de Pajarito



Subprograma: VIVIENDA DIGNA.

OBJETIVO

Aumentar la calidad de vida de los habitantes del municipio e incentivar el desarrollo de iniciativas para la generación de proyectos privados que busquen suplir el déficit de vivienda.

Meta 1. Gestión y cofinanciación programas y proyectos de construcción de vivienda nueva para personas vulnerables.

Meta 2. Gestionar la reubicación de viviendas que se encuentren en alto riesgo en el área urbana y rural.

Meta 3. Diseñar proyectos para gestión encaminados a mejorar las condiciones de habitabilidad en las viviendas que presenten baja calidad en todo el municipio.

Meta 4. Desarrollar acciones contingentes para suplir el déficit de vivienda rural afectada por fenómenos asociados a la ola invernal.

Meta 5. Articular con programas y estrategias de la RED UNIDOS



Libertad y Orden

República de Colombia
Departamento de Boyacá
Municipio de Pajarito



4.2 DIMENSIÓN ECONOMICA

ECONOMÍA

La economía del municipio se basa en las actividades propias del sector primario, la principal actividad económica es la ganadería, también existe el área agrícola que es de Pan Coger; se destacan los cultivos transitorios como el frijol y el maíz, el cultivo semipermanente de Yuca; los cultivos permanentes como la caña para la miel y el plátano, como también el desarrollo ganadero; y en menor proporción actividades de comercio y servicios que se concentran en la cabecera municipal



Libertad y Orden

República de Colombia
Departamento de Boyacá
Municipio de Pajarito

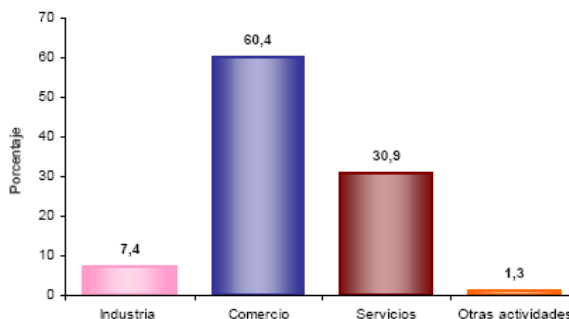


ESTABLECIMIENTOS SEGÚN ACTIVIDAD

Según Censo DANE 2005 la estructura económica de la cabecera municipal de pajarito corresponde en un 7,4% a la industria, el 60,4% al comercio: el 30,9% a servicios y el 1.3% a otras actividades que corresponden a ventas informales de arepas, empanadas, fritanga, gallina y frutas de la región (ver gráfico),

Gráfico: Establecimientos según Actividad

Establecimientos según actividad



FUENTE DANE

La información contemplada según DANE 2005 la estructura económica del municipio nos acerca a la realidad del mismo siendo el comercio su principal renglón principalmente la venta de comida y frutas a visitantes y transeúntes empleando mano de obra en un 70% madres cabeza de hogar

SECTOR AGROPECUARIO



Viviendas con actividad Agropecuaria

La actividad económica del área rural se basa principalmente en la pecuaria que alcanza un 60 % seguido por la actividad agrícola con un 20% luego por una actividad poco licita como la extracción de recursos naturales con un 10% y un último 10% en otras actividades alternas al comercio de la vía nacional

Actividad pecuaria

Su principal renglón está basada en la seba extensiva de ganado bovino doble propósito por medio de sistemas rudimentarios siendo una alternativa ineficiente y no sostenible debido al cambio en los mercados y al desconociendo de los ganaderos de nuevas alternativas de producción en armonía con el medio ambiente y más rentable que el método tradicional existente en este renglón esta seguido por la explotación de especies menores a gran escala y a baja escala de producción. La producción a gran



Libertad y Orden

República de Colombia
Departamento de Boyacá
Municipio de Pajarito



escala se da en la vereda corinto por una empresa privada la cual produce pollo de engorde para abastecer el mercado en parte de Boyacá, las explotaciones de especies menores a baja escala y sin adecuadas instalaciones o métodos de producción se da en especies como gallinas ponedoras, pollos de engorde, porcicultura, piscicultura, avicultura y otros menos representativos el 70% de esta producción es para autoconsumo y el 30% se comercializa en el mercado interno del municipio

Actividad agrícola

Esta área se encuentra en proceso de fortalecimiento por medio del cultivo de café el cual se encuentra en un promedio de 8 meses de edad desde la siembra con una alta expectativa en los productores

En general el área agrícola en el municipio es una agricultura tradicional y en su mayoría de pancoger o consumo familiar sobresaliendo cultivos de caña panelera tradicionales de baja producción y rentabilidad

Medios asociativos en el sector

Según información verbal en el municipio existen dos asociaciones o agremiaciones de productores en el sector como lo son

Asociación de productores campesinos, la cual fue creada por iniciativa propia de pequeños productores agropecuarios como alternativa de producción y comercialización. Esta asociación se conformó más nunca prospero por la falta de apoyo institucional en el fortalecimiento de la misma



Libertad y Orden

República de Colombia
Departamento de Boyacá
Municipio de Pajarito



Comité de ganaderos municipal, la cual se da como una iniciativa para acceder a programas y proyectos en pro del fortalecimiento del sector la cual funciona legalmente pero no llega a la expectativa de los integrantes por falta de apoyo institucional

El sector agropecuario acoge un 80% de la economía del área rural y con la problemática planteada se convierte en una economía de subsistencia con baja rentabilidad, sostenibilidad y sustentabilidad lo cual nos conlleva a una baja calidad de vida de la población del área rural, siendo la alternativa el fortalecimiento de la producción asociativa con implementación de métodos de producción sustentables, sostenibles y muy rentables

En el sector económico rural existe un 10% en la explotación y extracción de recursos naturales principalmente de maderas comerciales y con fin también de la expansión de las fronteras agropecuarias

PROGRAMA: UNIDOS Y PRODUCTIVOS.

OBJETIVO

Incrementar la productividad del sector agropecuario, permitiendo al productor mejorar su calidad de vida y fortaleciendo proyectos productivos exitosos y las potencialidades de la región.

Meta de resultado. Apoyar la conformación o reorganización de tres asociaciones.



Libertad y Orden

República de Colombia
Departamento de Boyacá
Municipio de Pajarito



Meta de resultado. Apoyar un proyecto de desarrollo dirigido al sector cafetero del municipio de Pajarito.

Meta de resultado. Apoyar el 100% de los proyectos agrícolas que se dirijan a los productores del municipio.

Meta de resultado. Apoyar el 100% de los proyectos pecuarios que se dirijan a los productores del municipio.

Subprograma: FORTALECIMIENTO GREMIAL.

OBJETIVO

Por medio de este subprograma se busca unificar los productores en asociaciones, comités o cooperativas para gestionar recursos, disminuir los costos y ser más competitivos a nivel regional.

Meta 1. Incentivar la conformación de asociaciones para el acceso al desarrollo de las alianzas productivas.

Meta 2. Asesoría y asistencia técnica a las asociaciones y agremiaciones existentes del municipio.

Subprograma: PAJARITO AGRICOLA.



Libertad y Orden

República de Colombia
Departamento de Boyacá
Municipio de Pajarito



OBJETIVO

Fortalecimiento del sector con el fin de mejorar los índices de producción, aumentando la calidad y cantidad de cultivos en la región.

Meta 1. Estudios, diseños y construcción del vivero municipal para fortalecer los diferentes programas agrícolas.

Meta 2. Brindar asesoría y asistencia técnica a pequeños y medianos productores del municipio.

Meta 3. Cofinanciar proyectos productivos para la siembra de nuevas áreas de cultivo con proyección en el mercado nacional y para exportación

Meta 4. Apoyar el desarrollo del sector cafetero del municipio de Pajarito.

Subprograma: PAJARITO PECUARIO.

OBJETIVO

Aumentar el nivel productivo del sector, cambiando los conceptos tradicionales sobre la explotación pecuaria, para convertir las fincas en empresas eficientes, minimizando los costos y maximizando la producción.



Libertad y Orden

República de Colombia
Departamento de Boyacá
Municipio de Pajarito



Meta 1. Capacitar al ganadero, para que sea primero agricultor antes que ganadero, para desarrollar una buena alimentación y nutrición animal.

Meta 2. Implementación de paquetes tecnológicos para el mejoramiento genético en bovinos doble propósito.

Meta 3. Asistencia técnica dirigida a los productores.

Meta 4. Fortalecimiento del sector lechero del Municipio, a través de capacitaciones y transferencia de tecnología.

Meta 5. Fomentar la explotación de las especies menores, con programas de seguridad alimentaria y proyección empresarial.

Meta 6. Gestionar la construcción de corrales comunitarios.

SECTOR COMERCIO Y AGROINDUSTRIA


En renglones de la economía el sector comercial en el municipio ha aumentado en torno a venta de bienes y servicios a turistas visitantes y transportadores a lo largo del margen de la vía nacional del Cusiana la cual ha aumentado su transitabilidad generando mayor demanda de bienes y servicios como:





Libertad y Orden


República de Colombia
Departamento de Boyacá
Municipio de Pajarito




-  Comida en establecimientos formales como restaurantes e informales como venta ambulante de gallina y comidas fritas

-  Estaciones de servicio con venta de combustibles lubricantes y repuestos

-  Montallantas convencionales unidos con talleres de mecánica

-  Lavaderos de carros

-  Hostales y hoteles

Este tipo de comercio, industria y agroindustria se realiza de manera artesanal o informal sin el cumplimiento de las normatividad municipal, departamental y nacional que regula específicamente cada una de estas actividades

PROGRAMA: PAJARITO COMERCIAL

OBJETIVO

Fortalecer el sector a través de capacitaciones, alianzas empresariales, e incentivos al buen servicio.

Meta de resultado. Capacitación al 100% de pymes creadas en el municipio.



Libertad y Orden

República de Colombia
Departamento de Boyacá
Municipio de Pajarito



Meta de resultado. Realización de cuatro eventos de comercialización y promoción de los sectores productivos del municipio.

Meta de resultado. Creación y operación de una mypime durante el cuatrienio.

Subprograma: COMERCIALIZACIÓN DE PRODUCTOS CON CALIDAD

OBJETIVO

Propender por que los comerciantes del Municipio, adquieran una cultura empresarial que les permita optimizar la utilidad económica prestando el mejor servicio a los usuarios.

Meta 1. Apoyar a los comerciantes del Municipio con capacitaciones sobre estrategias de venta y el buen servicio a través de convenio con la cámara de comercio y SENA.

Meta 2. Propender por la conformación de alianzas entre empresarios locales que permitan ser más competitivos, por ejemplo avicultores y vendedoras de la gallina de pajarito

Meta 3. Promover la empresarización, renovación de equipos, introducción de nuevos insumos y tecnologías asociados al desarrollo productivo interno.

Meta 4. Promover la realización de ferias agroempresariales, ruedas de negocios y mercados campesinos.




Libertad y Orden

República de Colombia
Departamento de Boyacá
Municipio de Pajarito



Meta 5. Gestionar programas y proyectos regionales a nivel nacional y departamental que conlleven a la creación y fortalecimiento de la agroindustria y el comercio local.

SECTOR: MEDIO AMBIENTE



DIAGNOSTICO

Áreas de reserva para la conservación y protección del medio ambiente y los recursos naturales

Áreas Sensibles Y Zonificación De Ecosistemas

- Ecosistema Ambiente Crítico (EAC)

Este ecosistema en el Municipio de Pajarito está distribuido en las áreas aledañas al cauce del Río Cusiana y sus afluentes principales donde se ha arrasado el bosque protector. En estas zonas se presentan fenómenos de inestabilidad generalizada lo que se constituye en amenazas para los elementos en riesgo ubicados allí. Este ecosistema ocupa el 11,73% del área total del municipio (34,54 km²)

- **Ecosistema ambientalmente sensible del cinturón boscoso Los Pulpitos-La Rocha. (EASc).** Este ecosistema se constituye en la principal zona de recarga



Libertad y Orden

República de Colombia
Departamento de Boyacá
Municipio de Pájarito



hídrica del río Cusiana, además de considerarse como área biodiversa y corredor faunístico. Ocupa el 17,84% del área total del municipio (52,51 km²).

- **Ecosistema ambientalmente sensible del Comejoque (EASco).** Área boscosa de recarga hídrica de los ríos Charte y Cusiana, corredor faunístico y de importancia por su biodiversidad. Ocupa el 12,17% del área total del municipio (35,82 km²).
- **Ecosistema ambientalmente sensible indiferenciado (EAS).** Corresponde a aquellos ecosistemas delictuales susceptibles al deterioro. Ocupa el 9,19% del área total del municipio (27,07 km²)

- ECOSISTEMA DE IMPORTANCIA SOCIAL (EIS)

Corresponde a los sectores de la parte meridional del municipio donde se llevan a cabo las actividades agropecuarias encaminadas al sustento de las familias

Ecosistema de Importancia Ambiental (EIA)

Estas áreas se ubican en la parte alta del municipio, representado por el cinturón paramuno, bosque de niebla y bosques andinos que constituyen ecosistemas estratégicos donde tienen su nacimiento afluentes importantes del Río Cusiana. Fisiográficamente, está constituido por el cinturón paramuno de la Cuchilla de Las Lisas y El Gallo; igualmente incluye el escarpe rocoso de importancia escénica y nacimientos de afluentes del río Cusiana. Ocupa el 6,74% del área total del municipio (19,85 km²).

- Reserva forestal natural del Salto Candelas.

Esta reserva ocupa el 0,11% del total del área del municipio (0,32 km²), declarada como tal mediante acuerdo 004 del concejo municipal en sesión del 16 de febrero de 2000. Esta zona es potencialmente importante por el ecoturismo dirigido. Es importante



Libertad y Orden

República de Colombia
Departamento de Boyacá
Municipio de Pajarito



proteger esta zona mediante la adquisición de predios que comprenden la zona boscosa aledaña.

Áreas de reserva para el aprovisionamiento de servicios públicos domiciliarios.

- **Reserva natural el Guimaro y Agua Blanca:** El nacimiento de las quebradas La Guaimara y Agua Blanca se produce en la Cuchilla Guaimaral a 1030 msnm. Esta reserva tiene un potencial forestal importante donde predomina una gran gama de árboles arbustos e hierbas (vegetación estratificada). Además el municipio cuenta con terrenos propios y el uso potencial es protector-productor; allí se desarrollan plantaciones con especies nativas y otras que se adaptan con facilidad en este medio. Esta reserva se encuentra en la vereda de Monserrate, al Norte de la cabecera municipal. El área aproximada es de 60 hectáreas.

- **Reserva Natural Quebrada Negra:** La reserva de Quebrada Negra, comprende el área de cuchilla de Altagracia a 1220 msnm. La vegetación presente en la zona es diversa, de tipo galería; aunque toda la microcuenca ha sido intervenida por actividades de los colonos (pastoreo, agricultura), en época de invierno se presenta la socavación de los taludes, arrastrando material detrítico hacia la parte baja 900 msnm. Río Cusiana.

La zona presenta altas pendientes, provocando desestabilización por la alta pluviosidad 4000 mm/año. El área de esta reserva oscila entre 5 a 6 hectáreas.

- **Reserva Forestal Osera:** Posee importante vegetación, favoreciendo en gran porcentaje la estabilidad del caudal para épocas de sequía meses enero-marzo. La zona está ubicada en la vereda Charanga _1750 msnm.-estribaciones de la serranía los; Esta reserva favorece el abastecimiento de acueducto para las veredas de Huerta Vieja y Miraflores.



Libertad y Orden

República de Colombia
Departamento de Boyacá
Municipio de Pajarito



- **Reserva La Pedregosa:** Comprendida en las estribaciones de la Serranía los Púlpitos donde se encuentran ecosistemas importantes como son humedales que dan origen a la microcuenca La Pedregosa. Los predios corresponden a propiedad privada, se presenta deforestación constante y alteración general del medio (hídrico, flora, nicho ecológico)

El mantenimiento de esta zona es muy importante y estratégico para el desarrollo del sector de la vereda de Curisí y Charanga, observándose la necesidad de adquirir esta zona por parte del Municipio. El área total es de 100 has

- **Reserva Forestal La Lejía:** La reserva de La Lejía surtidora del servicio de acueducto sector Corinto, presenta variedad de biodiversidad encentrándose especies vegetales (heliconias, árboles, arbustos, sps herbáceas etc.), faunísticas; en la parte alta cuenta con una amplia reserva de bosques naturales estratificados. Esta reserva se encuentra en la cuchilla Las Lisas a 3000 m.s.n.m. desprendiéndose desde los relieves montañosos. Su extensión es importante y posee buena recarga hídrica por las formaciones que recorre y debido al potencial de reserva vegetal presente

Gracias a las condiciones de ubicación geoespacial del municipio, se cuenta con un amplio patrimonio ambiental, que debido a la intensificación de la actividad agropecuaria y el desconocimiento de los habitantes, sufre grandes transformaciones, dichos accidentes y conformaciones naturales tienen importancia estratégica tanto para el municipio como para la región, dado las condiciones ambientales del área es necesario desarrollar programas y estrategias que busquen proteger y desarrollar propuestas alternativas al desarrollo, para lograr su sustentabilidad y sostenibilidad.

PROGRAMA: PAJARITO AMBIENTAL



Libertad y Orden

República de Colombia
Departamento de Boyacá
Municipio de Pajarito



OBJETIVO

Desarrollar estrategias de gestión territorial y comunitaria para promover el uso racional de los recursos naturales, permitiendo un equilibrio ecológico y ambiental, con miras a recuperar, conservar, proteger y administrar adecuadamente los recursos ambientales del Municipio buscando el desarrollo sostenible del territorio.

Meta de resultado. Realización y ejecución de dos programas de educación ambiental.

Meta de resultado. Identificar y adquirir un predio para protección de fuentes hídricas abastecedoras de acueductos.

Meta de resultado. Reserva forestal protegida.

Meta de resultado. Elaboración de un censo rápido de especies mediante gestión.

Subprograma BIODIVERSIDAD

OBJETIVO

Disminuir el impacto ambiental de la actividad humana en el ecosistema mediante el desarrollo de programas y capacitaciones educativas dirigidos a la ciudadanía en



Libertad y Orden

República de Colombia
Departamento de Boyacá
Municipio de Pájarito



general, en la protección de los ecosistemas y el manejo integral de las principales cuencas del Municipio generando un cambio de actitud en la comunidad.

Meta 1. Fortalecer los proyectos de reforestación protectora, productora y ornato municipal.

Meta 2. Incentivar programas de educación ambiental que involucren a toda la comunidad y promuevan el manejo y el aprovechamiento sostenible de los recursos naturales.

Meta 3. Gestionar la identificación, adquisición y mantenimiento de áreas para conservación de los recursos naturales y las cuencas hidrográficas.

Meta 4. Llevar a cabo la gestión necesaria para la consecución de los predios en donde se encuentra la reserva forestal del salto candelas, con el fin de protegerla y desarrollar su potencial turístico.

Meta 5. Realizar las gestiones pertinentes a la generación de un censo rápido de especies, que permita reconocer todas las especies que se encuentran en el municipio con el fin de conocerlas y por ende protegerlas.

Meta 6. Desarrollar acciones encaminadas a proteger el recurso hídrico y sus ecosistemas estratégicos.

SECTOR TURISMO



La condición climática , paisajística y de biodiversidad del municipio en relación a la región, además de las vías de acceso con que se cuentan permiten el desarrollo de actividades turísticas aunadas al comercio de servicios que en suma se convertirán en alternativas de desarrollo , y dado que la operación de proyectos turísticos en el área es mínima o muy informal, se busca desarrollar estrategias y acciones encaminadas al aprovechamiento de todas la cualidades ambientales del área mediante la creación de alianzas y cooperativas que atiendan la futura demanda de servicios que acarreará el flujo turístico derivado de la construcción de la transversal del cusiana .

PROGRAMA: PAJARITO TURISTICO



Libertad y Orden

República de Colombia
Departamento de Boyacá
Municipio de Pajarito



OBJETIVO

Generar estrategias que permitan desarrollar proyectos turísticos convirtiéndolo en un sector activo de la economía del Municipio, generador de empleo y de recursos económicos, aprovechando las condiciones climáticas y la conectividad vial con Sogamoso y Casanare.

Meta de resultado. Elaborar e implementar el plan turístico municipal.

Subprograma: TURISMO ECOLOGICO Y AGROTURISTICO

OBJETIVO

Aprovechar nuestro potencial de escenarios de gran valor en biodiversidad (Salto Candelas y otros), la riqueza hídrica y paisajística, para ser incorporados y desarrollados en nuestra economía como proyectos turísticos.

Meta 1. Elaboración del plan turístico municipal.

Meta 2. Acompañar y fortalecer los proyectos turísticos públicos y privados que se promuevan en el Municipio.

Meta 3. Promocionar el atractivo eco-turístico brindado los escenarios naturales del municipio.

Meta 4. Iniciar el proceso de señalización turística.

Meta 5. Aunar esfuerzos de gestión administrativa y de recursos para la constitución de la reserva ecológica salto candelas.

4.3 DIMENSIÓN INFRAESTRUTURA Y SERVICIOS PUBLICOS

SECTOR INFRAESTRUCTURA VIAL



Vía Curisi-Charanga, Quebrada la Charanga



Vía Pajarito-Magavita fuente archivo propio

El sistema vial de acceso y comunicación del municipio de Pajarito con otros municipios y departamentos está integrado por la vía primaria transversal del Cusiana (Sogamoso – Aguazul). Actualmente la comunicación por la vía ha mejorado notablemente debido al proyecto que ejecuta INVIAS “Estudios y diseños, Gestión Social, Predial, Ambiental, y mejoramiento del proyecto Transversal Cusiana ya que ha permitido disminuir la duración de recorrido entre los municipios de Pajarito – Sogamoso.

Como vías terciarias se encuentran las siguientes:

1. Vía de Curisi a vereda Charanga con una distancia de 15 Kilómetros
2. Vía del Centro a vereda Magavita con una distancia de 5,8 kilómetros

Actualmente las vías terciarias presentan dificultades de transitabilidad lo que hace necesario la construcción, reparación y/o remoción de obras de arte como alcantarillas y drenajes para garantizar el acceso a la población favorecida. Las dificultades existentes



Libertad y Orden





República de Colombia
Departamento de Boyacá
Municipio de Pajarito



llevan a que se tenga limitaciones reales para asegurar el acceso a la educación de los niños y niñas, el derecho a la salud en términos de calidad y oportunidad, como también el derecho a contar con vías en buen estado para el acercamiento de las comunidades en la búsqueda de servicios ofertados desde el perímetro urbano del municipio.

Se adelanta también la construcción de puentes colgantes verdales en caminos de herradura sin embargo el estado de los mismos no es el adecuado para el desarrollo de la comunidad.

De acuerdo a las necesidades identificadas por la comunidad en las mesas de trabajo en el sector rural en cuanto a infraestructura vial se tiene:

-  Ausencia de plan preventivo de manejo y mantenimiento vial del municipio.
-  Deserción de niños en las escuelas por condiciones de transitabilidad.
-  Problemas en la comercialización de productos agropecuarios debido al mal estado de caminos e inexistencia de red terciaria en algunos sectores.
-  Los caminos son trochas abandonadas y sin mantenimiento que aíslan a las comunidades en época de invierno.

PROGRAMA: UNIDOS POR EL DESARROLLO VIAL

OBJETIVO

90

Teléfono: (098) 7847005 - 7847073 - Fax: (098) 7847005 <http://www.pajarito-boyaca.gov.co>

Email: contactenos@pajarito-boyaca.gov.co Centro Administrativo Pajarito – Boyacá

Jesús Noé Riveros López Alcalde – 2012 – 2015



Libertad y Orden

República de Colombia
Departamento de Boyacá
Municipio de Pajarito



Implementar el plan de manejo vial que le permita al Municipio ser competitivo, sostenible e incluyente, gestionando recursos para el mantenimiento y construcción de las vías de acceso a diferentes veredas.

Meta de resultado. Mantenimiento de 19,8 Km de vías terciarias del municipio.

Meta de resultado. Inventario vial municipal realizado.

Meta de resultado. Mantenimiento al 100% de los caminos de herradura transitables.

Meta de resultado. Mantenimiento al 80% de los puentes colgantes deteriorados existentes en el municipio.

Subprograma: VIAS DE DESARROLLO

OBJETIVO

Garantizar el mejoramiento y mantenimiento a la malla vial del Municipio y gestionar recursos para la ampliación de la red terciaria.

Meta 1. Realizar un inventario y diagnóstico vial del Municipio.

Meta 2. Realizar campañas para educar en temas de seguridad vial a la población estudiantil del municipio.

Meta 3. Realizar la señalización vial en el casco urbano del municipio.



Libertad y Orden

República de Colombia
Departamento de Boyacá
Municipio de Pajarito



Meta 4. Realizar mantenimiento rutinario y progresivo a vías, caminos y puentes colgantes para mejorar las condiciones de transitabilidad en los caminos veredales del Municipio.

Meta 5. Gestionar recursos ante las diferentes entidades públicas y privadas para mejorar las condiciones de transitabilidad en los caminos veredales del Municipio.

Meta 6. Gestionar recursos para estudios, diseños y construcción de vía terciaria en el área rural del municipio.

Meta 7. Gestionar recursos para el mantenimiento de vías terciarias del municipio.

Meta 8. Construcción y mantenimiento de puentes colgantes mediante gestión de recursos ante el departamento y la nación y fuentes de cofinanciación internacional.

Meta 9. gestión de recursos para adecuación de espacios públicos (ley de accesos).

SECTOR AGUA POTABLE Y SANEAMIENTO BÁSICO



Diagnostico

El incipiente desarrollo del municipio en infraestructura de servicios en términos de calidad, aunado a las difíciles condiciones de acceso al área rural, han retrasado las dinámicas de modernización de los servicios de acueducto, alcantarillado, saneamiento básico y electricidad, estos factores han determinado un desarrollo centralizado de estos servicios. Por esto en el caso del casco urbano, dichos servicios operan de manera efectiva aunque informal con una cobertura del 95%, sin embargo en el área rural, las necesidades en términos de servicios son tangibles, a pesar de los esfuerzos de administraciones anteriores, en el sector rural es necesario desarrollar proyectos de carácter general que busquen disminuir los índices de NBI y permitan darle conectividad a las zonas más lejanas del municipio.

La Cabecera Municipal se surte de agua de la Quebrada Blanca y de la Quebrada La Guáimara dispone de un caudal mínimo aprovechable de 4 lts/s, su cuenca presenta un buen estado de protección y conservación, la precipitación pluvial es de 4000 mm al año, aunque presenta contaminación por la presencia de coliformes y otras bacterias de origen fecal así como por nitritos.



Libertad y Orden

República de Colombia
Departamento de Boyacá
Municipio de Pajarito



El suministro de agua llega al 100% de la población del área Urbana, pero las redes de distribución, se encuentran en regular estado por la falta de mantenimiento, por la falta de planeación.

En el área rural se cuenta con infraestructura para la conducción de agua cruda hasta un 60% de las viviendas del área rural, sin embargo varios de estos acueductos se encuentran en avanzado estado de deterioro debido en su mayoría a la falta de mantenimiento y la inestabilidad de los terrenos por donde cruzan las líneas de conducción,

El sector de agua potable y saneamiento básico comprende la prestación de los servicios de acueducto, alcantarillado y aseo a los habitantes del municipio de Pajarito en términos de cobertura, calidad y continuidad.

Los objetivos sectoriales:

Cobertura de los servicios públicos

augmentar al 100% la cobertura de los servicios de acueducto y alcantarillado mediante la optimización del sistema de drenaje de la parte alta del casco urbano y la construcción de obras de protección y optimización de la red de alcantarillado pluvial en el mismo sector ampliar en todo el casco urbano la cobertura del servicio de acueducto mediante la integración de redes y la construcción de un tanque de almacenamiento para garantizar el 100% de la calidad tratamiento y potabilidad del agua integración y/o construcción de un acueducto para las veredas Charanga, huerta vieja, Magavita, Miraflores y jotas para ampliar y regular su operación

Calidad del agua para consumo humano



Libertad y Orden

República de Colombia
Departamento de Boyacá
Municipio de Pájarito



Optimización del sistema de tratamiento de agua potable mediante la construcción de un tanque de almacenamiento y otras obras menores en la red de distribución del casco urbano del municipio y así asegurar la cobertura del 100% en el área rural

Optimizar la red de acueductos veredales mediante la construcción y/o rehabilitación de plantas de tratamiento de agua potable y así aumentar en un 45% la cobertura de todo el territorio

Gestión ambiental en la prestación de los servicios de agua y saneamiento

Aumentar la protección de las cuencas abastecedoras de agua mediante la compra de áreas de interés hídrico en los acueductos veredales

Optimización del sistema de tratamiento de agua residual por medio de la construcción y conexión de redes y la optimización de la planta de tratamiento de aguas residuales en el casco urbano del municipio

En cumplimiento a la normatividad ambiental regulada por la corporación autónoma regional dar trámite a los permisos y concesiones que conlleve cada uno de los sistemas de acueducto que se encuentran en funcionamiento

Realizar estudios y diseños para la construcción de plantas de tratamiento de aguas residuales de los centros poblados de Curisi y Corinto

Aumentar la cobertura en saneamiento básico mediante los estudios diseños y construcción de sistemas unifamiliares de tratamiento de aguas residuales en viviendas dispersas en el área rural del municipio

Gestión Integral de Residuos Sólido

Optimizar la prestación del servicio de recolección de residuos sólidos domiciliarios mediante la adquisición de un vehículo compactador para mejorar el transporte y disposición final de los residuos sólidos en las áreas en las cuales se presta actualmente el servicio

Estado de la prestación de los servicios públicos.

POBLACIÓN SIN SERVICIO DE ACUEDUCTO ZONA URBANA	POBLACIÓN SIN SERVICIO DE ACUEDUCTO ZONA RURAL	POBLACIÓN SIN SERVICIO DE ALCANTARILLADO ZONA URBANA	POBLACIÓN SIN SERVICIO DE ALCANTARILLADO ZONA RURAL	POBLACION SIN SERVICIO DE ASEO ZONA URBANA
1	2	3	4	5
10	233	0	408	0

Información base del SISBEN actual y mesas de trabajo

Información base del SISBEN actual

Cuenta con servicios públicos de – Alcantarillado

Valor	Descripción	Viviendas				Hogares				Personas			
		cabece ra	centro poblado	rural disperso	Total	cabece ra	centro poblado	rural disperso	Total	cabe cera	centro poblado	rural disperso	Total
1	Sí	217	0	0	217	297	0	0	297	800	0	0	800
2	No		0	408	408	0	0	408	408	0	0	1118	1118
Total					625				705				1918

Cuenta con servicios públicos de - Recolección de Basura



Libertad y Orden

República de Colombia
Departamento de Boyacá
Municipio de Pajarito



		Viviendas				Hogares				Personas			
Valor	Descripción	cabece ra	centro poblado	rural disper so	Total	cabece ra	centro poblado	rural disper so	Total	cabe cera	centro poblado	rural disperso	Total
1	Sí	217		204	421	297	0	204	501	800	0	600	1400
2	No	0	0	204	204	0	0	204	204	0	0	518	518
Total					625				705				1918

Cuenta con servicios públicos de - Acueducto

		Viviendas				Hogares				Personas			
Valor	Descripción	cabece ra	centro poblado	rural disper so	Total	cabece ra	centro poblado	rural disper so	Total	cabecera	centro poblado	rural disperso	Total
1	Sí	217	0	175	392	297	0	175	472	800	0	525	1325
2	No	0	0	233	233	0	0	233	233	0	0	583	583
Total					625				705				1918

Los indicadores de resultado relacionados con lo objetivo sectorial de cobertura de los servicios públicos son los siguientes, con su respectiva línea base:

OBJETIVO SECTORIAL	INDICADORES	LINE BASE	FUENTE
--------------------	-------------	--------------	--------



Libertad y Orden

República de Colombia
Departamento de Boyacá
Municipio de Pajarito



reducir la población sin servicios de acueducto zona urbana	población sin servicio de acueducto zona urbana	0	sisben
reducir la población sin servicios de acueducto zona rural	población sin servicio de acueducto zona rural	233	sisben
reducir la población sin servicios de alcantarillado zona urbana	población sin servicio de alcantarillado en la zona urbana	0	sisben
reducir la población sin servicios de alcantarillado zona rural	población sin servicio de alcantarillado en la zona rural	408	sisben
reducir la población sin servicios de aseo zona urbana	población sin servicio de aseo en la zona urbana	0	sisben

La línea base se da en familias según base de datos sisben

Teniendo en cuenta las razones por las cuales existen habitantes sin los servicios de acueducto, alcantarillado y aseo, a continuación se relacionan las necesidades y sus posibles alternativas de solución.

Problema: Existe Población sin continuidad en el Servicio de Acueducto Zona Urbana

CAUSA	POSIBLES SOLUCIONES
El barrio el cogollo o zona alta no tiene continuidad en el servicio	Separación de la red de distribución y construcción de tanque de almacenamiento
Siniestro del paso elevado existente por estructura inadecuada	Construcción de paso elevado nuevo
Inadecuado uso del agua	Instalación de macromedidores y micromedidores

Problema: Existe Población Servicio deficiente de Acueducto Zona Rural

CAUSA	POSIBLES SOLUCIONES
-------	---------------------



Libertad y Orden

República de Colombia
Departamento de Boyacá
Municipio de Pajarito



Agua no potabilizada en la vereda corinto	Rehabilitación y puesta en funcionamiento de planta potabilizadora existente
no tiene continuidad en el servicio la vereda corinto	Cambio de la red de distribución
Agua no potabilizada en la vereda Curisi	Construcción de planta de potabilización
no tiene continuidad en el servicio la vereda Curisi	Cambio de la red de distribución
no tiene continuidad en el servicio y el Agua no es potabilizada en la vereda Sabanalarga	Construcción de planta

Problema: Existe Población sin Servicio de Acueducto Zona Rural

CAUSA	POSIBLES SOLUCIONES
la vereda Charanga, huerta vieja, Magavita, Miraflores y jotas	Construcción de un acueducto macro para beneficio de esta población
Población dispersa no cuenta con disposición de agua potable	Construcción de sistemas unifamiliares de potabilización

1.1 Calidad del agua para consumo humano

:

OBJETIVO SECTORIAL	INDICADORES	LINE BASE	FUENTE
Mejorar la Calidad del Agua	índice de riesgo de la calidad del agua para consumo humano. IRCA	36	SIVICAP Instituto Nacional de Salud



Libertad y Orden

República de Colombia
Departamento de Boyacá
Municipio de Pajarito



La cobertura de este servicio en la zona urbana es de aproximadamente el 95% la tubería instalada es de concreto reforzada de 36” la red principal instada sobre las calles 2da y 3ra, la red de recolección domiciliaria cuenta con tubería de 16”y 24” en cemento.

El deterioro de la red se debe a taponamientos ocasionados por el arrastre de sólidos (detritos, basuras).

El servicio de recolección se realiza regularmente todas las semanas empleando la volqueta del municipio, este servicio tiene un cubrimiento del 100% del área Urbana y en las viviendas que se encuentran sobre la transversal del cusiana en las veredas de Corinto , Curisi y Quebrada Negra . Se recogen aproximadamente 24 Ton/mes.

PROGRAMA SERVICIOS PÚBLICOS EN NUESTROS HOGARES

OBJETIVO

Fortalecer las acciones y proyectos para permitir el acceso de la población en general a la red de servicios públicos municipal, y la prestación eficiente y eficaz de todos los servicios.

Meta de resultado. Fondo de solidaridad y redistribución establecido y operando.

Meta de resultado. Reducir hasta el 20% el índice de riesgo y calidad del agua.

Meta de resultado. Unidad de servicios públicos contabilizando y facturando el agua potable del casco urbano y con información actualizada.



Libertad y Orden

República de Colombia
Departamento de Boyacá
Municipio de Pajarito



Meta de resultado. Ampliar en un 20% la cobertura y potabilización del agua del municipio.

Meta de resultado. Programa de ahorro, uso eficiente del agua y planes de manejo operando

Meta de resultado. Plan de manejo preventivo de redes de los alcantarillados pluvial y sanitario del casco urbano.

Subprograma: AGUA POTABLE

OBJETIVO

Desarrollar programas de optimización, rehabilitación y ampliación de la cobertura del acueducto urbano y los acueductos veredales.

Meta 1. Cubrir los subsidios que se otorguen a los estratos 1, 2,3 de acuerdo con lo dispuesto en la ley 142/94.

Meta 2. Reducir los índices de riesgo de calidad del agua (irca) a niveles óptimos de potabilización para consumo humano en el área urbana.

Meta 3. Realizar los procesos pertinentes para implementar la micro-medición y facturación del agua potable en el casco urbano.

Meta 4. Gestionar la instalación de sistemas alternos de potabilización, para las viviendas dispersas del área rural.



Libertad y Orden

República de Colombia
Departamento de Boyacá
Municipio de Pajarito



Meta 5. Gestionar recursos para optimización, rehabilitación y ampliación de la cobertura del acueducto urbano y los acueductos veredales.

Meta 6. Gestionar estudios diseños y construcción de acueducto macro sectorial en la zona rural.

Meta 7. Implementar el programa de ahorro y uso eficiente del agua potable en el municipio.

Meta 8. Garantizar la permanencia del municipio dentro de la política nacional de aguas para la prosperidad.

Subprograma: ALCANTARILLADO

OBJETIVO

Optimizar la prestación del servicio, implementando el plan de manejo y operación preventiva de las redes, para evitar contingencias por falta de mantenimiento además de la gestión necesaria para realizar la construcción de sistemas de alcantarillado sanitario y pluvial de los centros poblados del municipio.

Meta 1. Optimizar el manejo de la red de alcantarillado y aguas lluvias, elaborando el plan de manejo preventivo.

Meta 2. Realización del catastro de redes del casco urbano.



Libertad y Orden

República de Colombia
Departamento de Boyacá
Municipio de Pajarito



Meta 3. Gestionar y cofinanciar recursos para optimizar el manejo eficiente de la PTAR mediante la proyección y/o construcción de las lagunas de oxidación o campos de infiltración, para evitar problemas de salud pública y disminuir la carga de contaminación vertida al cauce del Rio Cusiana.

Meta 4. Formulación e implementación de los Planes de Saneamiento y Manejo de Vertimientos, PSMV, de las áreas de mayor asentamiento urbanístico del Municipio.

Subprograma: RESIDUOS SOLIDOS

OBJETIVO

Ajustar el plan de manejo de residuos sólidos, realizando convenios regionales para el manejo eficiente de los mismos.

Meta 1. Evaluar y ajustar la estructuración de los PGIRS (Política para la Gestión Integral de Residuos Sólidos), de acuerdo con las necesidades actuales en materia de aseo.

Meta 2. Optimizar la prestación del servicio de manejo de residuos sólidos en el Municipio.

Meta 3. Realizar campañas de selección en la fuente como proceso para preservación del medio ambiente y como estrategia para el desarrollo comercial.



Libertad y Orden

República de Colombia
Departamento de Boyacá
Municipio de Pajarito



SECTOR SERVICIOS PÚBLICOS

Actualmente al municipio no se le suministra gas natural domiciliario, la mayoría de los pobladores se abastece de glp mediante la distribución de pipetas m realizada por algunas empresas , sin embargo debido al incremento poblacional al que se enfrenta actualmente el casco urbano dicho suministro se hace insuficiente, por lo cual es necesario adelantar las gestiones pertinentes para lograr la interconexión de dicho servicio desde el departamento de Casanare

El Servicio de energía eléctrica en el Casco urbano tiene un cubrimiento del 100% de las viviendas, incluso abarca un buen número de viviendas de las veredas más cercanas a la cabecera municipal.

El servicio es prestado por la E.B.S.A. durante las 24 horas del día. La cobertura en el área urbana es del 100%, en el área rural se proporciona servicio de energía a las veredas.

Sin embargo existen áreas de difícil acceso donde hay colas que faltan por interconectar, además la vereda sabana larga una de las más alejadas, actualmente no cuenta con este servicio , razón por la cual el desarrollo de esta zona del municipio es incipiente .



Libertad y Orden

República de Colombia
Departamento de Boyacá
Municipio de Pajarito



PROGRAMA: PAJARITO CON SERVICIOS PUBLICOS

Metas de resultado cofinanciar el 100% de los programas que se generen para el sector

Subprograma: PAJARITO CON SERVICIOS PUBLICOS

OBJETIVO

Gestionar los recursos ante las entidades nacionales, públicas y privadas, para mejorar y ampliar la señal de televisión, gas natural domiciliario, electrificación en pro de ampliar la cobertura de dichos servicios a todo el municipio.

Meta 1. Gestionar los convenios regionales necesarios para lograr llevar las redes de gas hasta el Municipio.

Meta 2. Cofinanciar programas y proyectos encaminados a la ampliación de la cobertura y rediseño de redes eléctricas.

Meta 3. Gestionar recursos para el rediseño del sistema eléctrico del área urbana y rural del Municipio ajustándolo a los nuevos requerimientos energéticos.

Meta 4. Gestionar los recursos para la instalación de energía alternativa para las viviendas que no cuentan con el servicio en las zonas más alejadas y de difícil acceso del municipio.

4.4 DIMENSIÓN INSTITUCIONAL

SECTOR: EQUIPAMIENTO MUNICIPAL



El municipio cuenta actualmente con diversos edificios públicos, tales como el puesto de salud, el edificio institución educativa técnica agropecuaria de la sección primaria y sección secundaria, el edificio administrativo, centro de acopio y comercialización agropecuaria, casa de la cultura, la biblioteca Consuelo Araujo Noguera y el polideportivo municipal, además de las infraestructuras correspondientes a la prestación de servicios públicos de acueducto y alcantarillado sanitario, las cuales ocupan un 35% del área urbana, en el año anterior se adelantó la construcción del nuevo centro administrativo municipal, obra adelantada con recursos del ministerio del interior y que busca fortalecer y centralizar la función pública, sin embargo las acciones tendientes a conservar y/o optimizar los demás bienes han sido nulas o insuficientes por eso muchos de los edificios anteriormente nombrados presentan un alto grado de deterioro.



Libertad y Orden

República de Colombia
Departamento de Boyacá
Municipio de Pajarito



PROGRAMA: EQUIPAMIENTO MUNICIPAL

OBJETIVO

Gestionar y asignar los recursos y proyectos necesarios para mantener, ampliar y optimizar los bienes de uso público de propiedad del Municipio.

Meta de resultado. Inmuebles municipales con mantenimiento durante el cuatrienio

Subprograma: EQUIPAMIENTO MUNICIPAL

OBJETIVO

Implementar las acciones necesarias para la optimización y eficiente funcionamiento de los bienes de uso público de propiedad del Municipio.

Meta 1. formular e Implementar el plan de acción para mantenimiento y operación de los bienes de uso público de propiedad del Municipio.

Meta 1. Gestionar recursos para el mantenimiento y construcción de nuevos escenarios y espacios de uso público (morgue, coso público,)



Libertad y Orden

República de Colombia
Departamento de Boyacá
Municipio de Pajarito



SECTOR: INSTITUCIONAL MUNICIPAL

PROGRAMA: UNIDOS POR LA GESTION PÚBLICA EFICAZ Y TRANSPARENTE

OBJETIVO

Generar procesos de transformación institucional, con el objeto de lograr la transparencia, participación ciudadana, innovación y gestión por resultados.

Meta de resultado. Administración municipal organizada y con información actualizada

Meta de resultado. Procesos de control interno implementados

Meta de resultado. Aumentar en un 10% el recaudo de recursos propios municipales

Subprograma: EFICIENCIA EN LA ADMINISTRACION MUNICIPAL.

OBJETIVO

Elaborar y/o ajustar los planes estratégicos para garantizar la sostenibilidad financiera a mediano y largo plazo, la optimización de los recursos públicos de acuerdo a lo establecido en el plan de desarrollo, y la calidad en la prestación de servicios comunitarios.



Libertad y Orden

República de Colombia
Departamento de Boyacá
Municipio de Pajarito



Meta 1. Reorganizar la Administración Municipal con el fin optimizar la capacidad administrativa, para la prestación de servicios.

Meta 2. Actualización de manuales de la entidad (interventoría, funciones, procesos y procedimientos, contratación)

Meta 3. Aplicar planes de fortalecimiento del control interno (MECI), rendición de cuentas, seguimiento y evaluación de la inversión pública.

Meta 4. Formular y aplicar la nueva metodología de estratificación del DANE.

Meta 5. Ajuste del Esquema de Ordenamiento Territorial EOT.

Meta 6. Implementación de la estrategia de Gobierno en Línea.

Meta 7. Formulación de planes sectoriales, en especial (PIU, Plan Municipal De Gestión Del Riesgo, Plan De Seguridad Alimentaria, Plan De Salud Territorial, Plan De Seguridad Y Convivencia ciudadana)

Meta 8. Transformación empresarial y actualización del sistema único de información de servicios públicos SUI



Libertad y Orden

República de Colombia
Departamento de Boyacá
Municipio de Pajarito



Subprograma: FINANZAS MUNICIPALES.

OBJETIVO

Garantizar la sostenibilidad financiera a mediano y largo plazo, la eficiencia en la inversión pública y la optimización de la prestación de los servicios sociales.

Meta 1. Fortalecer las estrategias fiscales, tributarias y financieras para garantizar la sostenibilidad del Municipio a través de la revisión y ajuste del estatuto de rentas y del estatuto orgánico de presupuesto

Meta 2. diseñar e implementar el plan de recuperación de cartera

SECTOR: PREVENCIÓN Y ATENCIÓN DE DESASTRES

El municipio de Pajarito debe generar las condiciones necesarias para activar su participación dentro de los diferentes escenarios del Sistema Nacional de Prevención y atención de Desastres, para ello está obligado a mejorar su organización, disponer los recursos necesarios y articular al territorio el cumplimiento de los requerimientos del Sistema como lo establecen por ejemplo los decretos 919 de 1989 y 093 de 1998, a través de los cuales entre otros aspectos ordenan en todos los municipios del país la formulación y aplicación del Plan Local de Emergencia y Contingencias PLEC.

Además de lo mencionado el municipio debe establecer de manera precisa cuáles son sus escenarios de riesgo y probable afectación en relación con las principales amenazas.

RIESGOS PROBABLES DE EMERGENCIAS Y DESASTRES EN EL MUNICIPIO

Amenazas por efecto de movimientos en masa.



Fuente archivo propio

Corresponde a un movimiento de origen exógeno, como fenómeno natural, puede interferir con diferentes obras de ingeniería que se encuentren en su zona de influencia. De ocurrir, se pueden presentar pérdida de vidas humanas y materiales, estos procesos se ven acelerados por la presencia de intensa lluvia. En terrenos montañosos con pendientes superiores al 50% se generan mayores problemas de estabilidad.

Amenaza derivadas de incendios Forestales.

Las prácticas agrícolas y pecuarias de amplio raigambre en la población han aportado de forma adversa a la sostenibilidad de bosques. En épocas de verano y antes de iniciarse el periodo de invierno se tala y quema grandes extensiones que en su mayoría exceden la cantidad de hectáreas que han sido destinadas para cultivos de pancoger. Los procesos son destructivos y agresivos contra la flora y la fauna silvestre que existe en estos ecosistemas. Un efecto peor aún, es que se desconoce el número de especies de microorganismos, bacterias, hongos, platelmintos, lombrices y virus benéficos que irremediablemente desaparecen para siempre por efectos de las quemas.

Amenaza por flujos torrenciales.



Quebrada negra – vereda Quebrada Negra

Fuente archivo propio



Su acción es intermitente, producto de la obstrucción del caudal de ríos, caños y quebradas que generan represamiento y posteriormente cuando se rebasa la capacidad de retención de forma natural, se generan grandes cantidades de energía potencial que se traducen a energía cinética en movimiento de material pétreo, lodo, arena que destruye todo a su paso. En el área de estudio se puede representar en varias fuentes por ejemplo el río Cusiana, y las quebradas (Peñalta, la Yegua, El Estero, Guamal, Colorada, Legía, Majagua, Guáimara, Agua blanca, Costagrande, Magavita, La Cascada, La Cogollera, Charanga, Coguta, la Rocha, La Curisi, Jabea, Chorroblanco, Caño Negro, Los Curos, La Orquídea, San Francisco, Macanal, La colorada) en cuyas riberas se evidencian un buen número de deslizamientos.

Amenaza por contaminación.

El efecto que se da es por acumulación y descomposición de residuos sólidos domésticos, por quema de carbón y leña en procesos de obtención de la sal, por la generación y descarga sin tratamiento de aguas residuales del alcantarillado municipal

Inconvenientes identificados para el sector de Prevención y Atención de Desastres

- ✘ No se cuenta con un comité local de prevención y atención de desastres debidamente constituido y operando
- ✘ Las herramientas de planeación para el sector no están construidas.
- ✘ Los cuerpos de atención de emergencias no están formados o tienen deficiencias en su funcionamiento.
- ✘ Los recursos para atención de desastres son escasos o nulos.
- ✘ La comunidad no ha recibido de manera continua información acerca de los riesgos y los procedimientos a seguir en caso de la ocurrencia de alguno de los eventos antes descritos.



Libertad y Orden

República de Colombia
Departamento de Boyacá
Municipio de Pajarito



PROGRAMA: PREVENCIÓN Y ATENCIÓN DE DESASTRES

objetivo

Implementar el programa de atención y prevención de desastres de Pajarito, generando una base de datos que permita identificar las zonas de alto riesgo y promover la reubicación o protección de asentamientos ubicados en estas.

Meta de resultado. Documentos de prevención implementados e instancias de atención fortalecidos

Meta de resultado. 100% de la población capacitada en prevención y atención de desastres

Subprograma: FORTALECIMIENTOS INSTANCIAS DE PREVENCIÓN Y ATENCIÓN DE DESASTRES EN EL MUNICIPIO DE PAJARITO.

Objetivo

Identificar los riesgos existentes en el Municipio, formulando el mapa de riesgos, fortaleciendo el CLOPAD y los organismos de socorro existentes, como instancias de coordinación y atención de emergencias y desastres.

Meta 1. Implementar el Plan Municipal para la gestión del Riesgo y Plan Local de Emergencias y Contingencias.

Meta 2. Fortalecer la organización del cuerpo de bomberos voluntarios del municipio de Pajarito



Libertad y Orden

República de Colombia
Departamento de Boyacá
Municipio de Pajarito



Meta 3. Gestionar los recursos económicos para los proyectos de mitigación del riesgo, reubicación y demás que se requieran para garantizar la seguridad de la comunidad en general, por desastres naturales o antrópicos.

Meta 4. Gestión de estudios diseños y construcción de obras de contención y protección de infraestructura existente

Subprograma: FORMACION COMUNITARIA EN PREVENCIÓN Y ATENCIÓN DE DESASTRES.

Objetivos

Identificados los riesgos existentes en el Municipio, fomentar la formación comunitaria en los riesgos existentes y conocimiento de medios de contingencia y planes de evacuación y estrategias con el fin de mitigar el impacto en caso de ocurrir un evento que ocasione un desastre.

Metas 1. Iniciar procesos de formación comunitaria en área rural y urbana.

Metas 2. Capacitar la población estudiantil mediante programas apoyados por las instituciones educativas

Metas 3. Gestionar ante el CREPAD capacitaciones a las instituciones y comunidad en general sobre las acciones a tomar en caso de ocurrir un evento que ocasione un desastre.



Libertad y Orden

República de Colombia
Departamento de Boyacá
Municipio de Pajarito



SECTOR: CIENCIA, TECNOLOGIA E INNOVACION

PROGRAMA: FORTALECIMIENTO DE LA CIENCIA, LA TECNOLOGIA Y LA INNOVACION

Objetivo

Fortalecer la Ciencia, Tecnología e innovación como pilar de desarrollo del municipio, para producir, difundir, usar e integrar el conocimiento que redunde en la transformación productiva de la Región.

Meta de resultado. aumentar e un 30% el acceso a la ciencia tecnología e innovación

Subprograma: CIENCIA TECNOLOGIA E INNOVACION.

Meta 1. Formulación del Plan de Ciencia, tecnología e innovación del Municipio.

Meta 2. Gestionar Alianzas con empresa, universidad y Estado para el desarrollo empresarial científico del Municipio de Pajarito.

Meta 3. Proveer incentivos para la generación y uso del conocimiento en proyectos de Ciencia, Tecnología e Innovación



Libertad y Orden

República de Colombia
Departamento de Boyacá
Municipio de Pajarito



Meta 3. Gestionar proyectos de convocatoria de Colciencias para el fortalecimiento productivo del municipio.

Metas 4. Gestión para cofinanciación de proyectos involucrados con la ciencia de la tecnología e innovación

ANEXO

PLAN PLURIANUAL DE INVERSIONES- INVERSIÓN POR FUENTE DE FINANCIACIÓN 2012-2015