


































REGISTRO FOTOGRAFICO







Dimensión Ambiental	
	
	<p>Recurso agua río Güiza</p>
<p>Entrono Ambiental RICAURTE</p>	
	<p>Recursos bosque natural</p>
Dimensión Económica	
	
	<p>Calle Centro Poblado</p>
<p>Calle Comercial RICAURTE</p>	
	<p>Parque Infantil RICAURTE</p>
Dimensión Socio-Cultural	
	
	<p>Coliseo RICAURTE</p>
<p>Asentamiento Urbanos RICAURTE</p>	
	<p>Viviendas Centro Poblado</p>



Dimensión Infraestructura	
	
	Mercado Municipal
	
	Hospital RICAURTE
Plaza Principal RICAURTE	
Dimensión Administrativa	
	
	Monumento RICAURTE
	
	Presencias institucional
Calle Alcaldía RICAURTE	

Atributos Urbanos	
Usos del Suelo	
	
Uso institucional	Uso comercial – mixto
Servicios Públicos	
	
Puente peatonal	Servicio de telecomunicaciones
Vías Urbanas	
	
Vía vehicular pavimentada urbana	Vía adoquinada urbana










Atributos Urbanos	
Equipamientos Urbanos	
	
Mirador municipal	Gallera municipal
Equipamientos Sociales	
	
Centro recreativo coliseo	Balneario Río
Espacio Público	
	
Parque centro urbano	Escaleras barrio centro urbano










Atributos Urbanos	
Vivienda	
	
Barrio centro urbano	Barrio periferia centro urbano
Tipología de la construcción	
	
Tipología sector residencial	Tipología de vivienda indígena
Paramentos de la construcción	
	
Paramentos de la construcción	Paramentos de las construcciones

Medio Ambiente Urbano	
Amenazas	
	
Amenazas deslizamientos	Construcciones altas pendientes
Entorno ambiental urbano	
	
Tipología entorno urbano	Tipología de vivienda urbana
Cursos de agua	
	
Río entorno urbano	Puente peatonal urbano

Medio Ambiente Urbano	
Amenazas	
	
Amenazas deslizamientos	Construcciones altas pendientes
Estado de las vías	
	
Vías urbana	Vía rural
Deslizamientos	
	
Deslizamiento vía principal	Cultivos entorno urbano

Medio Ambiente Urbano	
Deslizamientos	
	
Calles Sector Cartagena	Calles Sector Cartagena
Deslizamientos	
	
Coliseo Sector Cartagena	Viviendas Sector Cartagena
Deslizamientos	
	
Vía Sector Cartagena	Viviendas Sector Cartagena

Centro Poblado San Isidro	
Medio Ambiente	
	
	Vía Principal
	
Medio Ambiente San Isidro	Espacio Público
Infraestructura	
	
	Calle Centro Poblado
	
Panorámica Centro Poblado	Viviendas San Isidro
Equipamientos	
	
	Cancha Deportiva
	
Templo Centro Poblado San Isidro	Puesto de Salud San Isidro

Centro Poblado San Isidro	
Usos del Suelo	
	
Uso Institucional	Uso Institucional
Uso Institucional	
Uso Institucional	Uso Residencial
Espacio Público	
	
Calle Centro Poblado San Isidro	Vía San Isidro
Calle Centro Poblado San Isidro	
Calle Centro Poblado San Isidro	Vías Locales
Equipamientos	
	
Centro Educativo Centro Poblado San Isidro	Escuela Local
Centro Educativo Centro Poblado San Isidro	
Centro Educativo Centro Poblado San Isidro	Hogar Infantil