


PLAN DE DESARROLLO


MARIO CAMACHO PRADA

1995-1997




OBJETIVO GENERAL

**REALIZAR UNA OBSERVACION Y
EVALUACION DE LAS PROPUESTAS Y
PROYECTOS PRESENTADOS PARA EL
DR. MARIO CAMACHO PRADA**



OBJETIVOS ESPECIFICOS

- REALIZAR CLARAMENTE UN DIAGNOSTICO DEL ESTADO ACTUAL DE ADMINISTRACION Y DE SUS FALENCIAS
- ENTENDER LAS METODOLOGIA DEL PLAN Y LO QUE SE PROPONE CON EL
- IDENTIFICAR LOS SECTORES MAS FAVORECIDOS POR EL PLAN Y A DONDE MENOS VA DIRIGIDO
- MIRAR LOS ASPECTOS PROYECTIVOS DEL PLAN



EVALUACION Y DESARROLLO DEL DEPARTAMENTO


LAS ACTIVIDADES ECONOMICAS EN SANTANDER SE
FUNDAMENTA:

METALMECANICA – REFINACION DE PETROLEO – MANUFACTURAS EN
TEXTILES- PETROQUIMICA

LOS AÑOS 50 Y 60 POR LA BONANZA CAFETERA SE
EMPEZARON A CREAR LAS PRIMERAS EMPRESAS
AGROINDUSTRIALES

EN LOS AÑOS 90 LA ECONOMIA EMPIEZA A REFLEJAR UNA
DISMINUCION EL PIB

EL PROBLEMA CENTRAL DEL DEPARTAMENTO ES EL DEBIL
DESARROLLO SOCIOECONOMICO, TERRITORIAL Y
PROVINCIAL.



SERVICIOS SOCIALES BASICOS

EDUCACION

CULTURA

SALUD


SEGURIDAD SOCIAL

RECREACION Y DEPORTE

VIVIENDA


AGUA POTABLE

SANEAMIENTO BASICO



ESTRATEGIAS


- DISEÑAR, IMPLEMENTAR Y PONER EN MARCHA EL PLAN DE DESARROLLO PEDAGOGICO DEL DEPARATAMENTO.
- MODERNIZAR LA ESTRUCTURA ORGANICA-FUNCIONAL PARA LA ADMINISTRACION DEL SECTOR EDUCATIVO.
- DESARROLLO DE SISTEMAS ALTERNATIVOS



AREAS DEL DESARROLLO ECONOMICO

ESTRATEGIAS A MANEJAR EN EL SECTOR AGRPECUARIO E INDUSTRIAL


- ✦ IMPLEMENTAR EL SISTEMA REGIONAL DE LA PLANIFICACION AGROPECUARIA
- ✦ CONGESTIONAR LA OPERATIVIDAD DE LA LEY AGRARIA.
- ✦ ASESORAR Y ASISTIR TECNICAMENTE A LOS MUNICIPIOS



AREAS DEL DESARROLLO ECONOMICO


ESTRATEGIAS A MANEJAR EN EL SECTOR INDUSTRIAL, COMERCIAL Y DE SERVICIOS

- ESTABLECER UN SISTEMA ORGANIZATIVO REGIONAL PARA PLANIFICACION DEL DESARROLLO ECONOMICO.
- POSICIONAR A SANTANDER EN UN NUEVO CONTEXTO.
- IMPLEMENTAR UN MODELO DE GERENCIA ESTRATEGICA DEL CONOCIMIENTO Y LA TECNOLOGIA DE RECURSOS HUMANOS.




POTENCIAL EN EL DESARROLLO ECONOMICO

- LOCALIZACION GEOPOLITICA DEPARTAMENTAL.
- ACCESIBILIDAD
- INFRAESTURA
- RECURSOS NATURALES NO RENOVABLES
- ATRACTIVOS TURISTICOS
- DESARROLLO INDUSTRIAL



PLANES ESTRATEGICOS PARA EL DESARROLLO DEL DEPARTAMENTO

- ❖ FORTALECER Y CONSOLIDAR LOS EJES DEL DESARROLLO DEL DEPARTAMENTO
- ❖ CONFORMAR UNA NUEVA REGION DE PALNIFICACION.
- ❖ PROMOVER LA REALIZACION DE MACRO-PROYECTOS QUE DEN APOYOS AL DESARROLLO ECONOMICO Y AMBIENTAL



DESEQUILIBRIO ECOSISTEMATICOS POR LA FORMA DE APROPIACION DE LA OFERTA AMBIENTAL

- ✚ DETERIORO PROGRESIVO Y EXPANSIVO DE LOS SUELOS
- ✚ DETERIOROS DE LOS ECOSISTEMAS URBANOS
- ✚ DESBALANCE HIDRICO
- ✚ PERDIDA DE LA BIODIVERSIDAD Y SUS ECOSISTEMAS DE SIGNIFICACION AMBIENTAL ESPECIAL
- ✚ AREAS SEVERAMENTE EROSIONABLE

PLAN DE DESARROLLO

SANTANDER HACIA EL SIGLO XXI

GOBERNADOR: MARIO CAMACHO PRADA

CONTEXTO REGIONAL

DANIEL GERARDO FAJARDO PEREZ

12100083

CONTENIDO

- 1. CARACTERÍSTICAS DEL DEPARTAMENTO**
 - 1.1 Aspectos Fisiográficos y Geográficos**
 - 1.2 Uso Actual del Suelo**
 - 1.3 Ocupación Poblacional**
- 2. LA POLÍTICA DE DESARROLLO Y SU INFLUENCIA A NIVEL DEPARTAMENTAL**
 - 2. 1 Evolución y contexto**
- 3. REALIDADES Y POSIBILIDADES PARA EL DESARROLLO REGIONAL**
 - 3.1 Explicación del problema central del desarrollo.**
 - 3.2 Tendencias del desarrollo en Santander**
 - 3.3 Potenciales para el desarrollo regional**
- 4. PROPUESTA DE DESARROLLO REGIONAL**
 - 4.1 PLANTEAMIENTO ESTRATEGICO**
 - 4.2 PLANTEAMIENTO PROGRAMATICO**
 - 4.2.1 AREA DE DESARROLLO ECONOMICO**

Sectores agropecuario y agroindustrial
Sector industria, microempresa, comercio y servicios
 - 4.2.2 AREA SOCIO- POLITICA**
 - 4.2.3 AREA DE INFRAESTRUCTURA DE APOYO A LA PRODUCCION**

Sector transporte, energía y comunicaciones
Sector vial
 - 4.2.4 AREA DE RECURSOS NATURALES Y MEDIO AMBIENTE**
 - 4.2.5 AREA ADMINISTRATIVA- INSTITUCIONAL-FINANCIERA**

CARACTERÍSTICAS DEL DEPARTAMENTO

Aspectos Fisiográficos y Geográficos

- El departamento de Santander cuenta con una extensión territorial de 30537Km². lo que permite tener alturas que van desde los 100m.SNM hasta los 4000m.SNM imprimiéndole una variedad de climas con temperaturas que van desde los 8° C hasta los 28° C propicios para una amplia variedad de productos
- El departamento cuenta con ambientes geológicos propicios para la existencia de recursos naturales no renovables, como oro, mármol, fósforo, arena silicias, carbón y materiales para la construcción explotados e inexplorados .

Uso Actual del Suelo

- El territorio se encuentra distribuido en un 38% en zonas de significancia especial como reservas de flora, fauna, nacimientos de agua, relictos boscosos, selvas y zonas urbanas, un 42% en pastos con áreas destinadas a ganadería, y un 20% con cultivos donde sobresalen el café, cacao, caña panelera, yuca, maíz y el plátano, también piña tabaco y fique, aunque cada provincia tiene productos característicos de acuerdo a sus suelos y variedades climáticas.

Ocupación Poblacional

- En la zona cordillerana siempre se ha mantenido un sistema de producción basado en la agricultura, manufactura, orfebrería y agroindustria casera. El poblamiento del magdalena medio tiene sus orígenes en el desarrollo de actividades relacionadas con la exploración, explotación y refinación del petróleo, dinamizada por desarrollos viales.
- Los desplazamientos poblacionales han venido articulados a la evolución de los distintos procesos económicos y sociales favorecidos por las conexiones viales en la necesidad de buscar salidas hacia la capital, los puertos del caribe y Venezuela

LA POLITICA DE DESARROLLO Y SU INFLUENCIA A NIVEL DEPARTAMENTAL

Evolución y contexto

Se genero un modelo económico fundamentado en el desarrollo de recursos naturales.

El modelo favoreció a las regiones que contaron con condiciones adecuadas de mercado, capital y de infraestructura.

En el departamento el modelo orientó actividades como la metalmecánica, la refinación de petróleo, petroquímica, y las manufactureras en textiles.

Se mejoro la infraestructura vial y férrea del departamento.

Problemas de marginalidad social y económica además de problemas de delincuencia, violencia rural, y conflictividad social.

La falta de apoyo gubernamental, escasez de materias primas y reducción del mercado interno llevo a la descapitalización de las empresas con su correspondiente fuga de capitales hacia mejores mercados.

- Democratización política asociada a los procesos de paz, surgimiento de nuevos grupos políticos, desarrollo de la nueva constitución, y modernización de la economía con la apertura económica.
- El comportamiento de los sectores de la economía, estuvo lejos de las metas. Aumentó el nivel de pobreza en el País. Las desigualdades económicas y la injusticia social.
- La política aperturista ha sido altamente desfavorable.
- Empobrecimiento de la economía campesina. Aceleramiento de las migraciones hacia las áreas urbanas. Incremento de los problemas de informalidad y marginalidad social.
- La aparición de actividades comerciales alrededor del contrabando y el trabajo informal.

REALIDADES Y POSIBILIDADES PARA EL DESARROLLO REGIONAL

Explicación del problema central del desarrollo.

El problema central del departamento se resume en el débil desarrollo socio-económico territorial y provincial cuyos efectos generan el deterioro progresivo de la calidad de vida de la población santandereana.

Tendencias del desarrollo en Santander

La caracterización problemática del departamento permite inferir acerca de las tendencias de desarrollo, todas ellas altamente indeseables sobre las cuales se debe intervenir las cuales son tendencias hacia la urbanización, hacia la concentración espacial y económica, hacia la informalización de la economía y hacia la terciarización de la economía

Potenciales para el desarrollo regional

Localización geopolítica del Departamento. Por la ubicación del Departamento en la intersección de los corredores de flujos de producción sur-norte y el oriente-occidente.

Accesibilidad. El Departamento cuenta con accesibilidad carretable, férrea, fluvial y aérea.

Infraestructura. La existencia de la infraestructura de refinación y petroquímica que refina más del 65% de la producción del crudo del País.

Recursos naturales no renovables. La presencia de una amplia variedad de recursos no renovables.

Atractivos turísticos. La existencia de atractivos turísticos en el aspecto histórico, cultural, artesanal, folclórico, recreativo y ecológico.

Desarrollo Agroindustrial. Existen suelos para el desarrollo de ganadería extensiva.

PROPUESTA DE DESARROLLO REGIONAL

PLANTEAMIENTO ESTRATEGICO (largo plazo)

OBJETIVO GENERAL

La redistribución espacial de la población, la desconcentración y relocalización de actividades económicas en el departamento a través de:

El desarrollo de nuevos sectores estratégicos.

La vinculación de zonas con potencial económico al desarrollo.

ESTRATEGIAS

Fortalecer y consolidar los ejes del desarrollo

- Eje de canal seco
- Eje del petróleo
- Eje del hierro
- Eje turístico

conformar nueva región de planificación (norte de Santander, Santander, Antioquia y choco).

PLANTEAMIENTO PROGRAMATICO

AREA DE DESARROLLO ECONOMICO

- **SECTORES AGROPECUARIO Y AGROINDUSTRIAL**
- **Problema:** baja rentabilidad asociada a problemas relacionados con la deficiente planificación sectorial y dispersión del apoyo institucional en términos de acceso al crédito, distribución y adecuación de tierra productiva, comercialización, tecnologías y manejo de la producción, cosecha y poscosecha.
- **Objetivo general:** elevar los índices de productividad y rentabilidad de la economía rural, promocionar la generación de la actividad agroindustrial y mejorar la calidad de los factores de producción y dotación de servicios básicos y complementarios a efectos de que se logre superar los niveles actuales de pobreza.
- **Estrategias:**
 - estructurar el sistema regional de planificación del sector.
 - Involucrar el concurso de la clase dirigente política y gremial del sector agropecuario para demandar la puesta en marcha.
 - Prestar asesoría a las umatas para que a través de estas se ofrezca asistencia técnica al pequeño y mediano productor bajo criterios de integridad y complementariedad de los procesos productivos.
- **SECTOR INDUSTRIA, MICROEMPRESA, COMERCIO Y SERVICIOS**
- **Problema:** inexistencia de ventajas competitivas que propicien un desarrollo sostenible en razón a los impactos negativos generados por la política cambiaria y de internacionalización de la economía y débil estructura productiva para asumir la modernización de los sectores.
- **Objetivos generales:** mejoramiento de la competitividad de los sectores productivos a partir del impulso de los programas de modernización y desarrollo científico-tecnológico.
- Adecuación y mejoramiento de la infraestructura de apoyo a la producción para la competitividad y desarrollo de nuevos espacios productivos.
- Fomento de las relaciones internacionales con países que puedan prestar asistencia técnica y financiera el departamento.
- **Estrategias:**
- Sistema organizativo para la planificación del desarrollo económico.
- Posicionamiento de Santander en un nuevo contexto.
- Modelo de gerencia estratégica para la formación productiva del recurso.

AREA SOCIO- POLITICA

- **Problema:** deficiente prestación de servicios sociales básicos con limitadas condiciones de acceso a la población.
- **Objetivo general:** avanzar en la universalización y el mejoramiento de la calidad de los servicios sociales básicos con fundamentos en los principios de equidad y solidaridad.
- **Estrategias:**
 - Diseñar, implementar y poner en marcha el plan departamental para el desarrollo.
 - Modernización y descentralización de los sectores
 - Impulso al desarrollo de sistemas.
 - Asistencia técnico administrativa municipal.

AREA DE INFRAESTRUCTURA DE APOYO A LA PRODUCCION

- **Sector transporte, energía y comunicaciones**
 - **Problema:** deficiente prestación de los servicios de transporte, energía y telecomunicaciones.
 - **Objetivo general:** promover y gestionar el mejoramiento y modernización del sector transporte, energía y comunicaciones como apoyo a la creación de los centros de transferencia multimodal y fortalecimiento del proceso de integración económica.
 - **Estrategias:**
 - Impulsar la participación del sector privado en la generación de servicios alternativos de transporte.
 - Promover la constitución de una empresa de economía mixta para el transporte fluvial en el Magdalena.
 - Gestionar y concertar la ampliación y modernización de servicios de transporte, energía y telecomunicaciones.
- **Sector vial**
 - **Problema:** avanzado estado de deterioro (78%) de la red vial departamental y su desarticulación en sentido transversal a nivel intra e interdepartamental.
 - **Objetivo general:** recuperar y articular la red vial de Santander, con el fin de mejorar las condiciones de competitividad del departamento.
 - **Estrategias:**
 - Plan vial para la apertura y articulación de corredores longitudinales y transversales.
 - Modernizar y adecuar la secretaría de obras públicas.
 - Asesoría y asistencia vial a los municipios.

AREA DE RECURSOS NATURALES Y MEDIO AMBIENTE

- **Problema:** desequilibrio ecosistemico por las formas de apropiación de la oferta.
- **Objetivo general:** propender para que el factor humano mantenga el equilibrio ecosistemico sin generar conflictos con los escenarios naturales antro pisados al momento de disponer de la oferta.
- **Estrategias:**
 - Puesta en operación del sistema regional para la gestión ambiental.
 - Desarrollo de procesos de investigación sobre los recursos naturales.
 - Gestión ambiental municipal.

AREA ADMINISTRATIVA- INSTITUCIONAL-FINANCIERA

- **Problema:** baja capacidad administrativa institucional y financiera para abordar la gestión y planificación del desarrollo.
- **Objetivo general:** fortalecimiento de la capacidad administrativa, institucional y financiera del departamento para el cumplimiento de los objetivos de desarrollo planteados
- **Estrategias:**
 - Institucionalizar la planeación como proceso.
 - Modernizar la estructura orgánico funcional.
 - Desconcentrar la gestión departamental.
 - Fortalecer las finanzas departamentales.

PLAN DE DESARROLLO DEPARTAMENTAL “2000 DE FRENTE AL FUTURO”

Mario Camacho Prada 1995 - 1997

➤ OBJETIVO GENERAL

Mejorar la calidad de vida del santandereano, mediante la dinamización, Desconcentración de actividades económicas; con la vinculación al desarrollo de sectores estratégicos y de nuevas zonas, con el fin de promover de manera sostenible el bienestar individual, colectivo y regional de los santandereanos y el de sus futuras generaciones.

➤ OBJETIVO ESPECÍFICO

Optimizar los recursos respectivos a cada sector para un buen desarrollo económico

POLÍTICA NACIONAL DE DESARROLLO Y SU INFLUENCIA A NIVEL DEPARTAMENTAL

La orientación económica del país hacia el proteccionismo interno y la introducción de capital foráneo:

- ✓ Impulso de actividades de desarrollo
- ✓ Impulso de agricultura comercial capitalista
- ✓ Fortalecimiento del comercio
- ✓ Mejoramiento de la infraestructura vial
- ✓ Fortalecimiento de los sectores



PROBLEMAS CENTRALES QUE HAN OBSTACULIZADO EL DESARROLLO

1. DESNUTRICIÓN INFANTIL

- Bajos ingresos familiares
- Inadecuados hábitos de consumo
- Deficiente nivel de vida
- Baja capacidad productiva.

2. VIOLENCIA

- Necesidad
- Falta de Educación
- Inmigraciones
- Incremento de la marginalidad social y económica

- Bajo nivel de competitividad de los sectores
 - ❖ Agropecuario
 - ❖ Manufacturero
 - ❖ Macroeconómico
 - ❖ Tecnológico
 - ❖ Mano de obra

3. BAJO NIVEL DE INVESTIGACIÓN Y DESARROLLO

- Generación de problemas ambientales
- Deterioro de Recursos Naturales

PROYECCIÓN

TENDENCIAS DEL DESARROLLO EN SANTANDER

- Hacia la urbanización
- Hacia la concentración espacial y económica
- Hacia la informalización de la economía
- Hacia la terciarización de la economía

PLANTEAMIENTOS GENERALES

PLANTEAMIENTO ESTRATÉGICO

El gobierno departamental con base en lineamientos del Salto Social:

- Desarrollo de procesos estratégicos promoviendo el bienestar individual y colectivo.
- Uso de imaginación y creatividad para disminuir obstáculos del desarrollo.
- Ejecución y gestión de macroproyectos.
- Modelo de gestión (Gobierno-municipios).

Áreas de Intervención

Área de Desarrollo Económico:

- Mejoramiento de productividad y competitividad de los sectores.
- Promoción de proyectos para reactivar el empleo
- Vinculación de ciencia y tecnología
- Reorganización territorial
- Incentivo de inversión productiva
- Generación de compromiso del santandereano.

Sectores

- Minero
- Agropecuario y Agroindustrial
- Industrial, Comercial y Servicios
- Turístico
- De empleo



Propuestas: Mejoramiento de sectores básicos –nivel rural

Sectores: Educativo y cultural

Salud

Vivienda

Agua potable y saneamiento básico

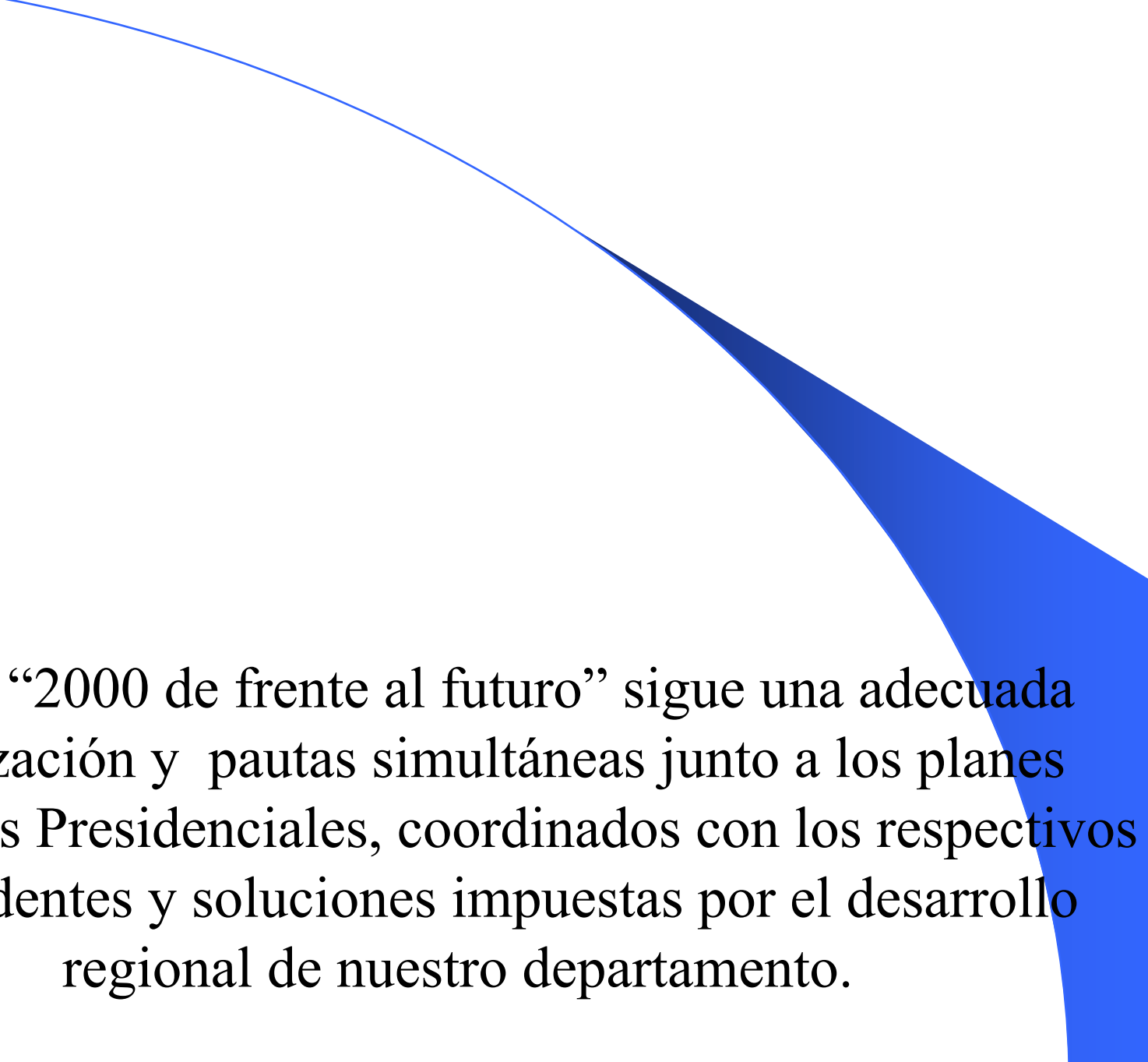
Área de Infraestructura de apoyo a la producción

Adecuación de la infraestructura de los sectores (vial, energía, transporte y comunicaciones).

➤ **Área de Recursos Naturales y el Medio Ambiente**

➤ **Área Administrativa, Institucional y Financiera**

1. Fortalecimiento de finanzas internacionales
2. Racionalización y eficiencias en el uso de recursos
3. Canalización del orden nacional de los recursos



El plan “2000 de frente al futuro” sigue una adecuada organización y pautas simultáneas junto a los planes Nacionales Presidenciales, coordinados con los respectivos antecedentes y soluciones impuestas por el desarrollo regional de nuestro departamento.

INTRODUCCIÓN

El Departamento de Santander, ubicado al Nororiente del país, con ambiente geológicos propicios para la existencia de recursos naturales no renovables como: oro, mármol, fósforo, etc. Con desarrollo empresarial sobresaliendo el área del calzado y con gran potencial desarrollo a nivel de comunicación con el país por su posición.

OBJETIVOS GENERALES

1. CONTEXTO REGIONAL DE SANTANDER.

1. EVOLUCIÓN Y DESARROLLO.

2. PROPUESTA DE DESARROLLO REGIONAL.

OBJETIVOS ESPECÍFICOS

- 1. UBICACIÓN POBLACIONAL Y GEOGRÁFICA.**
- 2. EVOLUCIÓN DEL SANTANDEREANO EN SU CALIDAD DE VIDA.**
- 3. DESARROLLO SOCIO-ECONÓMICO EN EL DEPARTAMENTO.**
- 4. TENDENCIAS PARA EL DESARROLLO DE SANTANDER.**
- 5. METAS DEL PLAN.**
- 6. ÁREAS A DESARROLLAR.**

1. UBICACIÓN POBLACIONAL Y GEOGRÁFICAS.

Ubicado geoestratégicamente al Nororiente del País, con una extensión territorial de 30.537km². Climas con temperaturas medias que van desde los 8 hasta 28 grados centígrados hasta. Su fisiografía se observa toda una variedad de formas como los cañones de los ríos Chicamocha, Suárez y Sogamoso. La hidrografía se destacan las cuencas del Carare, Opón, Sogamoso, Suárez, Fonce, Chicamocha y Lebrija. El Departamento cuenta con ambientes geológicos propicios para la existencia de recursos naturales no renovables, como oro, mármol, fósforo, arenas silíceas, carbón y materiales para la construcción, rudimentarias explotados y otros aún inexplorados, constituyéndose en un potencial importante para el Desarrollo del Departamento.

2. EVOLUCION DEL SANTANDEREANO EN SU CALIDAD DE VIDA

A nivel departamental, la orientación económica del país hacia el proteccionismo interno y la introducción de capital foráneo impulsó el desarrollo de actividades relacionadas con la Metalmecánica, la Refinación del Petróleo, Petroquímica y las Manufactureras en textiles, concentrándose éstas en Bucaramanga y Barrancabermeja principalmente. El auge alcanzado en los años 50 y 60 hizo crisis en las dos últimas décadas. El plan "salto social" es para el mejoramiento de las condiciones de competitividad y productividad.

3. DESARROLLO SOCIO-ECONÓMICO EN EL DEPARTAMENTO.

Enfocado al deterioro progresivo de la calidad de vida de la población santandereana. En primer lugar a una situación de desnutrición aguda y crónica, la segunda al aceleramiento de los procesos de migración de la Subregión Andina, hacia la Subregión del Magdalena medio y Área Metropolitana de Bucaramanga.

Desarrollo amplio en: Área Económica, Área sociopolítica, Infraestructura de apoyo a la producción, Recursos Naturales y Medio ambiente e Institucional Financiera.

4. TENDENCIAS PARA EL DESARROLLO DE SANTANDER

1. Hacia la urbanización.
2. Hacia la concentración espacial y económica.
3. Hacia la informalización de la Economía.
4. Hacia la terciarización de la Economía.

Propuestas del plan:

Desarrollo en el area Geopolitico:

VISION:Implementar y poner en practica un modelo de Gestión para el Desarrollo Regional.

OBJETIVOS:La redistribución espacial de la población,desconcentración yrelocalización de actividades

ESTRATEGIAS:1Fortalecer y consolidar los ejes del desarrollo.2Conformar nueva región de planificación de Santander.

Desarrollo en el area Económico:

Objetivos: **1**Mejoramiento de la creatividad de los sectores productivos a partir del impulso de los programas de modernización y desarrollo científico tecnologico. **2.**Adecuación y mejoramiento de la infraestructura de apoyo a la producción para la competitividad y el desarrollo de nuevos espacios productivos que favorezcan la relocalización y la desconcentralización de actividades económicas.

Estrategias: **1.**Estructurar un sistema organizativo regional para la planificación del desarrollo económico. **2.**Posicionar a Santander en un nuevo contexto. **3.**Implementar un modelo de gerencia estrategica del conocimiento y la tecnologia del recurso humano.

Desarrollo en el area Socio-Politico:

Objetivos: 1. Mejoramiento de la calidad del docente. 2. de la infraestructura educativa. 3. Mejorar la prestación de servicios de salud y de seguridad social. 4. Mejoramiento del entorno en las zonas urbanas. 5. La creación y el fomento de una cultura de equidad y sin discriminación hacia la mujer en los programas y entidades del estado.

Estrategias: 1. Diseñar, implementar y poner en marcha el plan de desarrollo Pedagógico departamental. 2. Poner en marcha un modelo un modelo organizativo de atención integral para el sector salud. 3. Establecer técnica y logísticamente la oficina de vivienda del departamento para el desarrollo de la política nacional de vivienda.

Desarrollo en los Recursos Naturales:

Objetivos: **1.** Generar sistemas de producción asociados a la conservación de duelos en zonas de amortiguamiento y preservando así las áreas de significancia especial como bancos genéticos. **2.** Conservación de las características ambientales de aptitud protectora y protectora-productora de la región del Magdalena Medio.

Estrategias: **1.** puesta en operación del sistema regional para la gestión ambiental en S/der. **2.** Desarrollar procesos de investigación en los recursos naturales y del medio ambiente. **3.** Gestión ambiental municipal.