


**PLAN DE DESARROLLO MUNICIPAL
UTICA CUNDINAMARCA
2008 - 2011**

“POR EL UTICA QUE DESEAMOS”

2008 - 2011



***DR. MARCEL HERNANDEZ
ALCALDE MUNICIPIO DE UTICA***

**REPUBLICA DE COLOMBIA
DEPARTAMENTO DE CUNDINAMARCA
MUNICIPIO DE UTICA**

“POR EL UTICA QUE DESEAMOS”

**PLAN DE DESARROLLO MUNICIPAL
UTICA CUNDINAMARCA
2008 - 2011**

ADMINISTRACION MUNICIPAL

- **ALCALDE MUNICIPAL:** Dr. Marcel Hernández
-Primera Dama: Sra. Elizabeth Marroquín Cáceres

- **SECRETARIA DE GOBIERNO:** Dra. Liliana Rodríguez León
-Inspección de Policía: Wilson Hernández Montero
(Inspector)
-Auxiliar Administrativo: Luz Dary Hernández Wilches
Henry Cifuentes Useche
-Auxiliar Servicios Generales: Inés Martínez Triana

- **SECRETARIA DE PLANEACION:** Arq. Luis Eduardo Daniels
Campos
-Profesional Oficina de Planeación: Arq. Zuly Yelitza Hernández
Bustos
-Técnico Administrativo Sisben: Luz Neyla Salguero Matallana

- **SECRETARIA DE HACIENDA:** Dr. William Orlando Mahecha
Castañeda
-Contador: Dr. Jaime Anzola Vasco
-Técnico Administrativo: María del Pilar Beltrán Hernández
-Auxiliar Administrativo: Nancy Rodríguez Pérez

- **FAMILIAS EN ACCION:**
-Funcionario Enlace Municipal: Sindy Roxana Ballesteros

- **DESARROLLO SOCIAL:** Martha Soto Montero
Alix Sadira Franco Pérez

- **DESPACHO ALCALDE:** Paula Lizeth Mahecha Ramírez

**PLAN DE DESARROLLO MUNICIPAL
UTICA CUNDINAMARCA
2008 - 2011**

CONCEJO MUNICIPAL

- **PRESIDENTE:** Sr. Jairo Escobar
- **PRIMER VICEPRESIDENTE:** Sra. Ingrid Ávila Castañeda
- **SEGUNDO VICEPRESIDENTE:** Sr. Javier Acosta Mahecha
- **CONCEJAL:** Sr. Víctor Hugo Useche
- **CONCEJAL:** Sr. Mauricio Hernández Pérez
- **CONCEJAL:** Sr. David Medina Serrato
- **CONCEJAL:** Sr. Vladimir Bustos Jiménez

**PLAN DE DESARROLLO MUNICIPAL
UTICA CUNDINAMARCA
2008 - 2011**

**COMITÉ LOCAL DE PREVENCIÓN Y ATENCIÓN DE
DESASTRES**

(Decreto 015 de 2008)

Presidente:	Sr. Alcalde. Dr. Marcel Hernández
Secretaria de Gobierno:	Dra. Liliana Rodríguez León
Secretario de Planeación Municipal:	Luis Eduardo Daniels Campos
Personero Municipal:	Dr. Ehiger Gari Mahecha Patiño
Comandante estación de Policía:	Jesús Antonio Lara Ibarra
Director Centro de Salud:	Dr. Javier Agudelo
Defensa Civil:	Raúl Casas (A cargo)
Comandante Cuerpo de Bomberos	Sabino Ramos
Voluntarios de Utica:	

**PLAN DE DESARROLLO MUNICIPAL
UTICA CUNDINAMARCA
2008 - 2011**

CONSEJO TERRITORIAL DE PLANEACION

SECTOR	REPRESENTANTE
Pensionados:	Presidente: Sr. Felipe Lozada
Consejo Municipal de Desarrollo Rural:	Alfredo Mahecha Francisco Sarmiento Rubén Moyano
Organizaciones Culturales:	Nury Amortegui
Organizaciones Turísticas:	Sra. Fanny Fiquitiva
Trabajadores No Organizados:	Luis Fernando Millán
Organizaciones Comunales Comunitarias:	Víctor Beltrán
Industrial:	Orlando Ordoñez
Entidades Financieras y Aseguradoras:	Gerente Banco Agrario
Trabajadores Informales:	Isidro Mahecha
Trabajadores Sindicalizados:	Jesús León
Organizaciones de Apoyo al Municipio:	Sandra Useche Mahecha
Productores Agrarios:	Roger Silva
Estudiantes Universitarios:	Diego Mahecha Soto
Organizaciones de Mujeres:	Martha Soto
Comercial:	Nelson Triana Cruz
Ecológico:	Alejandro Mahecha
Microempresario:	Idaly Medina Ballesteros
Estudiante de Secundaria:	Karen Beltrán Castañeda
Trabajadores Independientes:	Yeisson Beltrán Melo

**PLAN DE DESARROLLO MUNICIPAL
UTICA CUNDINAMARCA
2008 - 2011**

TABLA DE CONTENIDO

	Pag.
INTRODUCCIÓN	9
I. COMPONENTE GENERAL DE CARÁCTER ESTRATÉGICO	12
ASPECTOS GENERALES	12
Visión.	12
Misión.	13
Objetivo General del Plan.	13
Estrategias generales.	14
Principios Generales para la Ejecución del Plan.	15
Marco Legal.	17
Conformación del Plan .	17
Contenido del Plan de Inversiones	19
Marco Conceptual.	20
Marco Estratégico.	21
Ejes programáticos de Planeación.	21
Sectores de Inversión.	23
Proceso Metodológico	24
1. EJE SOCIAL PARA EL DESARROLLO COMUNITARIO	25
Sector Educación.	25
Sector Salud.	29
Sector Población Vulnerable.	33
Sector Infancia y Adolescencia.	36
Sector Cultura.	42
Sector Deporte y Recreación.	46
2. EJE DE DESARROLLO DE INFRAESTRUCTURA FÍSICA	49
Sector Vías.	50

**PLAN DE DESARROLLO MUNICIPAL
UTICA CUNDINAMARCA
2008 - 2011**

Sector Acueducto, Alcantarillado, Aseo y Saneamiento Básico .	55
Sector Energía Eléctrica, Telefonía, Gas Natural.	59
Sector Equipamiento Urbano y Espacio Público.	61
3. EJE DE DESARROLLO ECONÓMICO COMERCIAL Y PRODUCTIVO	64
Sector Industria, Comercio y de Servicios.	64
Sector Turismo.	66
Sector Agropecuario.	68
4. EJE DE AMBIENTE, TERRITORIO Y HÁBITAT	73
Sector ordenamiento ambiental.	73
Sector Recurso Hídrico	76
Sector Vivienda.	77
Sector Atención y Prevención de Desastres.	79
5. EJE DE DESARROLLO INSTITUCIONAL.	82
Sector Fortalecimiento Institucional.	82
Sector Administración Pública, y comunidad con Seguridad, Convivencia y Justicia	85
II. COMPONENTE FINANCIERO DE CARÁCTER OPERATIVO	86
1. PROYECCION DE RECURSOS Proyección de Inversión.	

**PLAN DE DESARROLLO MUNICIPAL
UTICA CUNDINAMARCA
2008 - 2011**

LISTA DE ANEXOS

Anexo A Planos área Rural Municipio de Utica

Anexo B Planos área Urbana Municipio de Utica

PLAN DE DESARROLLO MUNICIPAL UTICA CUNDINAMARCA 2008 - 2011

INTRODUCCIÓN

Una vez presentado mi programa de gobierno y registrado como representante de la comunidad de Utica, he continuado con las ideas propuestas para mejorar y proyectar lo planteado inicialmente, participando activamente en las decisiones que afectan nuestro municipio, recuperando su identidad y formulando objetivos comunes relacionados con la familia, vivienda, servicios públicos, vías, calidad de vida; cultura educación y deporte; protección social y salud; desarrollo institucional; empleo, desarrollo económico y agropecuario, consolidando el sentir de los habitantes y trazando unos objetivos centrales para el plan de desarrollo 2008 a 2011.

Para complementar mi programa de gobierno con la ejecución de nuestra carta de navegación, se ha diseñado un plan que define y orienta al municipio con la metodología nacional y departamental; en los ejes estratégicos, los sectores, los programas y las metas durante los cuatro años de mi administración, en los cuales la familia de Utica por medio de una planeación participativa y la organización comunitaria lograra alcanzar el desarrollo compartido entre comunidad campesina, profesores, estudiantes, la agroindustria de la caña, las mujeres, los jóvenes, organizaciones comunitarias, los funcionarios públicos y la ciudadanía en general, para así generar equidad y transparencia en articulación con la administración municipal.

Mi administración se distingue por la seriedad de las propuestas y la incorporación de la comunidad a cada proceso, creando conciencia de nuestro entorno, con sinceridad y oportunidad para crear una población

**PLAN DE DESARROLLO MUNICIPAL
UTICA CUNDINAMARCA
2008 - 2011**

participativa en el proceso de desarrollo municipal, dueña y artífice de su propio destino.

Atrás quedan los colores políticos, estamos unidos para desempeñar un sistema de planeación que convertirá las proyecciones en hechos, en un modelo de integración y participación amplia y democrática, consultando a las comunidades de base tanto rurales como urbanas de Utica, quienes priorizaron sus necesidades fundamentales y de ésta manera se determinaron las estrategias y las actividades necesarias para dar respuesta a las necesidades propuestas en cada proceso participativo.

La concertación se realizó mediante 7 mesas de trabajo tanto en lo rural como en lo urbano, con la participación de más de 500 personas, donde las comunidades con sus líderes de juntas y concejales y la administración municipal analizaron la situación del territorio e identificaron los problemas más sentidos.

Utilizaremos toda nuestra capacidad al mejoramiento de la calidad de vida de Utica con objetivos, estrategias y actores direccionados a transformar el sector educativo mediante la implementación de disciplinas que hagan más competitivas y productivas a las personas apoyada por la adopción de nuevas tecnologías y fortalecida por el apoyo en la formación técnica, tecnológica y profesional. Consolidando procesos de integración y cohesión, entre los habitantes del área urbana y lo rural, buscando la integración subregional, con proyectos del orden departamental, nacionales e internacional.

Valoraremos nuestra población infantil y cada eslabón de la sociedad de utica en especial la población pobre y vulnerable que acogeremos en nuestro día a día para mejorar su crecimiento y optimizar el capital humano de Utica.

**PLAN DE DESARROLLO MUNICIPAL
UTICA CUNDINAMARCA
2008 - 2011**

Daremos soluciones con sentido humano al habitante de utica para que cada ciudadano asuma como propia la administración y entre todos podamos construir un municipio diferente con identidad y propósitos justos, le daremos fuerza a la vocación turística y agropecuaria en la cual el campesino es el actor principal del desarrollo empresarial como factores importantes para el desarrollo económico.

Marcel Hernández

Alcalde Municipal

2008-2011

**PLAN DE DESARROLLO MUNICIPAL
UTICA CUNDINAMARCA
2008 - 2011**

**I. COMPONENTE GENERAL DE CARÁCTER
ESTRATÉGICO**

ASPECTOS GENERALES

VISIÓN

El municipio de Utica se distingue por ser una comunidad de trabajo fuerte, de producción e intercambio con el medio natural que lo rodea, se proyecta ante la provincia del Gualiva y el Departamento de Cundinamarca como un territorio agropecuario, turístico y comercial que espera mejorar la infraestructura para desarrollo de sus actividades y mejorar su imagen productiva en el proceso de la panela, Utica será un municipio que llame la atención como destino eco turístico y cultural y sea invitado de honor en el desarrollo regional, compartiendo con sus vecinos su importante desarrollo social, económico y ambiental. por sus posibilidades topográficas e hídricas Utica se convertirá en un polo turístico con el empoderamiento del río negro y las corrientes hídricas que bañan su territorio como lugar de descanso y ruta favorita para el centro del país; con el empuje de sus campesinos convertirán al municipio en un eje de desarrollo productivo y comercial, donde prevalece la promoción del ser humano procurando siempre la construcción del ciudadano uticense con formación en los principios de trabajo, honestidad, identidad, colaboración, tolerancia y compromiso social.

PLAN DE DESARROLLO MUNICIPAL UTICA CUNDINAMARCA 2008 - 2011

MISIÓN

La administración central será eficaz en el diseño de las políticas de desarrollo y eficiente en la ejecución de los diferentes programas y proyectos para que la confianza esté presente siempre en el entorno de los ciudadanos y los frutos del desarrollo sean evidentes en el cumplimiento del deber.

Constitucionalmente se establece que es función del Municipio la planeación del desarrollo económico, social y ambiental del territorio, así como la prestación de los servicios públicos y la dotación de infraestructuras y equipamientos de beneficio general.

En Utica se debe buscar la coordinación de esfuerzos y recursos hacia el logro de un municipio productivo, solidario, participativo, vinculando la producción de la panela en sus trapiches para un desarrollo económico basado en el turismo cultural y ecológico implementado la calidad del producto, la proyección de los jóvenes a la educación superior, el establecimiento de un mercado agro ecológico de las veredas en el casco urbano y la recuperación del sentido de pertenencia de sus habitantes a través del aprovechamiento sostenible de los recursos.

OBJETIVO GENERAL DEL PLAN

Dirigir el municipio de utica hacia un nivel superior de calidad de vida y competitividad productiva, enfocando el área agropecuaria y ecoturística, como directrices de nuestra cultura pero ampliando las diferentes posibilidades comerciales y educativas para crear solidez económica en cada núcleo familiar y potencializando a utica como un municipio verde, líder en comercialización de sus productos y sostenible con una comunidad con necesidades básicas satisfechas, donde los grupos vulnerables tengan apoyo en la administración y se reconozca cada proceso para el crecimiento social.

**PLAN DE DESARROLLO MUNICIPAL
UTICA CUNDINAMARCA
2008 - 2011**

ESTRATEGIAS GENERALES

- Construir los cimientos de una administración municipal eficiente, moderna, dinámica y eficaz, que permita orientar concertadamente con los diferentes sectores y actores del municipio la planeación del desarrollo físico, económico, político, ambiental y social comunitario de acuerdo a los lineamientos del ordenamiento territorial
- Promover la cultura, la educación y la tecnología para mejorar las condiciones de desarrollo municipal, fundamentados en el trabajo constante y la lucha por el respeto y la confianza de las buenas costumbres, la comunicación y la participación, con funcionarios dados al servicio, apoyados en información clara y oportuna a la comunidad
- Fortalecimiento de la capacidad de gestión y autogestión de la administración central y descentralizada, garantizando el control de la inversión en áreas que generen bienestar a la mayoría de los habitantes de Utica y cualificando el potencial humano, para la ejecución exitosa del sistema social
- cambiar las relaciones distintas e injustas en las diferencias sociales, tanto en términos materiales, como físicos y emocionales, con el objeto de lograr la plena ciudadanía y la democracia social, apuntando al mejoramiento de hombres y mujeres, al respeto por la diferencia y al reconocimiento de la diversidad fortaleciendo nuestra gente campesina y la cultura uticense.
- El manejo de los recursos con eficiencia, honradez, transparencia y equidad, para que las inversiones municipales cumplan con todas las condiciones normativas, y rindan el doble en los procesos de desarrollo municipal.

**PLAN DE DESARROLLO MUNICIPAL
UTICA CUNDINAMARCA
2008 - 2011**

- Gerenciar la Administración pública con responsabilidad social y transparencia política, recuperando la fe y credibilidad de la comunidad
- Garantizar el equilibrio entre la oferta ambiental, la demanda de crecimiento de la ciudad y los usos del territorio como elemento de planeación del Desarrollo Municipal.
- liderar políticas e implementar acciones conducentes a equilibrar las relaciones entre los géneros, para el logro de la plena ciudadanía y la justicia social, apuntando al crecimiento de hombres y mujeres, al respeto por la diferencia y al reconocimiento de la diversidad.
- Promover y respaldar los emprendimientos de carácter social y Empresarial, para fortalecer la iniciativa comunitaria como fuente de empleo y de la reactivación en los sectores de la económica municipal.

**PRINCIPIOS GENERALES PARA LA EJECUCION DEL
PLAN**

Los principios para el progreso del municipio son la experiencia, la honestidad, la competitividad, la ética pública, el trabajo y la responsabilidad compartida.

El plan de desarrollo está orientado a hacer de nuestro municipio un ente constituido por una serie de valores básicos enfocados a nuestra convicción de comunidad trabajadora y productiva, conciente de sus virtudes y derechos fundamentales, que fortalece la Construcción de un tejido social modelo de cultura y epicentro de la región.

**PLAN DE DESARROLLO MUNICIPAL
UTICA CUNDINAMARCA
2008 - 2011**

HONESTIDAD

Realizar una adecuada administración con valores relacionados con sus responsabilidades públicas, buscando la solución a las diferentes problemáticas desde la protección del interés general y atendiendo lo particular con soluciones reales.

RESPONSABILIDAD

Las actividades que se desarrollen como actuaciones ante la comunidad deben ser evaluadas y demostradas, coherentes con el desempeño de una administración con experiencia y sentido de pertenencia.

TRANSPARENCIA

El trabajo de forma sincera con la administración municipal, para que las acciones que se realicen sean en beneficio del progreso, con decisiones justificadas y el suministro de información oportuna para proteger el interés público.

LIDERAZGO

Administración para el futuro por la utica que todos deseamos participando con los responsables del ejercicio público, con el compromiso de asumir las decisiones, con acciones ejemplarizantes para ser promotores permanentes de una conducta ética de las funciones administrativas y con ideologías razonables.

**PLAN DE DESARROLLO MUNICIPAL
UTICA CUNDINAMARCA
2008 - 2011**

MARCO LEGAL

La Constitución Política de Colombia define nuestro país como un Estado Social de Derecho, organizado en forma de República unitaria, descentralizado, con autonomía, democrático, participativo, y pluralista, fundado en el respeto de la dignidad humana, en el trabajo y la solidaridad de las personas que la integran y en la prelación del interés general sobre el particular, la constitución ordena a la nación y a los entes territoriales, departamentos y municipios elaborar planes de desarrollo como instrumento fundamental para orientar el desarrollo.

El Congreso de la República expidió en 1994 la ley 152 “Ley Orgánica del Plan de Desarrollo”, la cual determina un nuevo proceso de planificación, otorgando una amplia y decidida participación a la comunidad, principalmente a través de los Consejos Territoriales de Planeación. Uno de los principios consignados en dicha ley es la Coordinación entre la Nación, la Región y las Entidades Territoriales, para la debida armonía y coherencia entre las actividades que realicen a su interior y en relación con los demás instancias territoriales, con la cual se propone establecer frentes comunes de acción bajo un mutuo interés.

CONFORMACIÓN DEL PLAN

La estructura planteada para el plan de Desarrollo de Utica se realizara por ejes y sectores, situación que define las necesidades de la comunidad y conduce un parámetro de lineamientos participativos entre entes gubernamentales, agrupando los ejes y sectores por actividades comunes y afines.

**PLAN DE DESARROLLO MUNICIPAL
UTICA CUNDINAMARCA
2008 - 2011**

El Artículo 339 de la Constitución Política, establece el plan de Desarrollo Nacional y Territorial estará conformado por una parte general de carácter estratégico y un plan de inversiones de carácter operativo.

El Plan de Desarrollo de Utica “Por el Utica que deseamos” esta conformado de acuerdo a la normativa nacional y departamental e incorporándose a los procesos de planeación nacional, su estructura parte de 5 ejes que logran articular la dinámica y las necesidades del municipio, cada uno de estos ejes desarrolla una expectativa de vida en comunidad para el progreso y desarrollo municipal

Los 5 ejes prioritarios se proyectan en 24 sectores específicos que garantizan el cumplimiento de las expectativas comunitarias, el plan esta pensado y formulado de una manera muy social y participativa, donde prima la búsqueda de soluciones generales sobre las particulares y el trabajo de gestión de la administración municipal para adquirir más recursos y ampliar las posibilidades de Utica.

- Objetivos y estrategias que proyectan el mejoramiento de la calidad de vida y de cumplimiento de condiciones básicas de convivencia con un manejo muy social técnico y práctico para el cumplimiento de las expectativas planteadas.
- Articulación entre sectores y ejes para generar un plan integral donde se enlaza el cumplimiento de normativas y formulación objetiva de programas con garantías de desarrollo según la idiosincrasia del pueblo Uticense.
- programación de objetivos específicos para establecer estrategias particulares en cada sector donde se contempla el estado actual y las posibilidades en tiempo real para el desarrollo.
- análisis de la problemática presente mediante un diagnostico previo, donde se conjuga la situación técnica con estadísticas actualizadas nacionales, departamentales y municipales; como también la situación social

**PLAN DE DESARROLLO MUNICIPAL
UTICA CUNDINAMARCA
2008 - 2011**

mediante la concertación con líderes y participación ciudadana a través de los concejos comunitarios y el seguimiento del consejo territorial de planeación.

- la presentación de Programas que lideran las campañas generales para cumplir con eficiencia y eficacia cada uno de los objetivos planteados.

- proyección de Metas que detallan el cumplimiento en cuanto a cantidad, calidad tiempo y espacio de un manera muy practica y medible, con formulación de resultados y cumplimiento con la cuantificación de lo que se espera lograr en los cuatro años de administración con unos recursos determinados.

- Formulación de indicadores para cada meta, como instrumento de medición que permite comparar una situación esperada con un parámetro de referencia y para llevar una evaluación constante y seguimiento del cumplimiento del plan de desarrollo.

CONTENIDO DEL PLAN DE INVERSIONES

- Después de un diagnostico financiero se realiza la Proyección de recursos disponibles para la ejecución del plan.

- Descripción de programas y mestas de inversión anuales y por el cuatreño de la administración 2008 - 2011.

- Presupuestos plurianuales teniendo en cuanta la fuentes de financiación mediante los cuales se proyectan los costos de los programas

**PLAN DE DESARROLLO MUNICIPAL
UTICA CUNDINAMARCA
2008 - 2011**

de inversión. Entendiéndose estos como la proyección de los costos y fuentes de financiación de los principales programas.

- Matriz de seguimiento municipal para el cumplimiento de programas y metas con indicadores medibles y cuantificables.

MARCO CONCEPTUAL

El plan de desarrollo “Por el Utica que deseamos” proyectado para el período comprendido entre 2008-2011 es un instrumento de planificación a través del cual se organiza, regula y orienta el cumplimiento del programa de gobierno, de manera concertada entre la comunidad y la administración municipal, en concordancia con los lineamientos nacionales, departamentales y municipales.

El plan se elaboró con la participación activa y decisiva de la mayoría de los sectores sociales del municipio, en cabeza del señor alcalde Marcel Hernández a partir de su programa de gobierno, el punto de partida es la articulación armónica de objetivos sociales, económicos, comerciales productivos de infraestructura física y de servicios públicos, teniendo en cuenta la situación de ordenamiento ambiental e institucional que aseguran el desarrollo del municipio dentro de la región y el departamento.

**PLAN DE DESARROLLO MUNICIPAL
UTICA CUNDINAMARCA
2008 - 2011**

MARCO ESTRATÉGICO

Para conseguir el desarrollo prometido y cumplir los objetivos trazados se planificaron acciones estratégicas a través de 5 ejes que direccionan las actividades prioritarias hacia una administración con éxito.

EJES PROGRAMATICOS DE PLANEACION

1. EJE SOCIAL PARA EL DESARROLLO COMUNITARIO

El eje social busca la consolidación de la familia Uticense a través de acciones para el fortalecimiento de los sectores prioritarios para la comunidad como son la educación, la salud, la cultura, el deporte, recreación y la atención a la población vulnerable destacándose el interés por nuestro futuro mediante los propósitos para favorecer y apoyar la niñez y adolescencia.

2. EJE DE DESARROLLO DE INFRAESTRUCTURA FÍSICA

Este eje busca ofrecer al habitante y al visitante la infraestructura necesaria para el desarrollo de actividades dentro de un esquema sostenible con una infraestructura básica de ordenamiento municipal dirigida a fortalecer las oportunidades para explotar nuevos mercados en temas ambientales y productivos.

**PLAN DE DESARROLLO MUNICIPAL
UTICA CUNDINAMARCA
2008 - 2011**

3. EJE DE DESARROLLO ECONÓMICO COMERCIAL Y PRODUCTIVO

Busca proteger, capacitar y potencializar el comercio y las actividades de producción de Utica, modernizando sistemas operativos e infraestructura para mayor rendimiento y adquisición económica incrementando el producto interno bruto.

4. EJE DE AMBIENTE, TERRITORIO Y HÁBITAT

El cual dirige el ordenamiento municipal a través de la protección y apropiación del medio ambiente como una fortaleza de un municipio verde, por medio de el cumplimiento de las normas ambientales y el desarrollo sostenible del territorio y la población, interactuando con la comunidad las instituciones y los programas de relación del hombre con su entorno físico en la cultura Uticense.

5. EJE DE DESARROLLO INSTITUCIONAL

Involucra la administración municipal al cumplimiento de objetivos sociales y al mejoramiento de las instituciones en los procesos y en el servicio a la comunidad, ofreciendo mayores posibilidades de participación y concertación de los lineamientos que se deben tener en cuenta para proyectar el municipio que deseamos.

**PLAN DE DESARROLLO MUNICIPAL
UTICA CUNDINAMARCA
2008 - 2011**

SECTORES DE INVERSION

Los 24 sectores son lineamientos estratégicos para el desarrollo municipal, cada uno esta dirigido a mantener y mejorar condiciones urbanas y rurales para ofrecer nuevas posibilidades de existencia mejorando la calidad de vida de cada núcleo familiar, haciendo sostenible una cultura arraigada en costumbres y con muchas posibilidades de generar lideres con capacidad de dirigir procesos de desarrollo en la provincia y el departamento.

SECTOR EDUCACIÓN.

SECTOR SALUD.

SECTOR POBLACIÓN VULNERABLE

SECTOR INFANCIA Y ADOLESCENCIA

SECTOR DEPORTE Y RECREACIÓN.

SECTOR CULTURA.

SECTOR ACUEDUCTO, ALCANTARILLADO Y ASEO.

SECTOR SANEAMIENTO BÁSICO

SECTOR ENERGÍA ELÉCTRICA, TELEFONÍA, GAS NATURAL

SECTOR EQUIPAMIENTO URBANO Y ESPACIO PÚBLICO.

SECTOR VÍAS.

SECTOR INDUSTRIAL, COMERCIAL Y DE SERVICIOS.

SECTOR TURISMO.

SECTOR AGROPECUARIO.

SECTOR ORDENAMIENTO TERRITORIAL

SECTOR ORDENAMIENTO AMBIENTAL

SECTOR VIVIENDA

SECTOR RECURSO HÍDRICO

SECTOR ATENCIÓN Y PREVENCIÓN DE DESASTRES

SECTOR FORTALECIMIENTO INSTITUCIONAL

SECTOR JUSTICIA, SEGURIDAD Y CONVIVENCIA

PLAN DE DESARROLLO MUNICIPAL UTICA CUNDINAMARCA 2008 - 2011

PROCESO METODOLÓGICO

Teniendo como base el programa de gobierno del alcalde municipal se dio inicio al trabajo de elaboración del plan de desarrollo con la conformación del grupo de gobierno y la búsqueda de estadísticas e información de primera mano, como también se indago en fuentes departamentales y nacionales como el DANE y planeación, para la conformación del diagnóstico municipal.

Analizando la problemática y el estado actual del municipio se procedió a hacer las reuniones con el consejo de gobierno para la presentación del plan de desarrollo y la asignación de trabajos en diferentes frentes, posteriormente se realizan siete mesas de concertación en distintas veredas con la comunidad rural y en la alcaldía municipal para las zonas aledañas; luego de una conformación de diagnóstico y formulación inicial, se realizaron cuatro mesas de concertación con el consejo territorial de planeación para realizar la socialización del plan, finalmente se articulan los conceptos del concejo y se recogen las recomendaciones para la formulación final y posterior aprobación.

Dentro de cada eje se identificaron los sectores y se plantearon los objetivos y estrategias para cada uno de ellos. Para cada sector se propusieron los programas y los indicadores de cada programa; finalmente se establecieron las metas a ejecutar en los cuatro años de administración.

Con el resultado final de la formulación y las proyecciones financieras de los cuatro años se elaboró el plan plurianual de inversiones para cada una de las fuentes probables de financiación y se estableció la matriz de seguimiento y evaluación para cada año rendir los informes pertinentes a la comunidad y a los entes de control.

**PLAN DE DESARROLLO MUNICIPAL
UTICA CUNDINAMARCA
2008 - 2011**

**1. EJE SOCIAL PARA EL DESARROLLO
COMUNITARIO**



SECTOR EDUCACION

OBJETIVO GENERAL

Mejorar la calidad y la cobertura en el sector de la educación de Utica, mediante el apoyo al sistema educativo municipal, actualizando los docentes y los medios de aprendizaje, ampliando la infraestructura educativa; llevando al estudiante a incorporarse al mundo globalizado y con oportunidades en áreas productivas en un medio regional; creando fortalezas para el desarrollo formal para lograr estudiantes formados en áreas productivas que renueven el crecimiento municipal.

OBJETIVO ESPECÍFICO

Ampliar la cobertura de la educación en Utica, para ofrecer mayor incorporación de niños y jóvenes en el sistema educativo y reducir el analfabetismo y la desescolarización.

**PLAN DE DESARROLLO MUNICIPAL
UTICA CUNDINAMARCA
2008 - 2011**

PROGRAMA

AMPLIACIÓN Y PERMANENCIA COBERTURA EDUCATIVA

Ofrecer más cupos escolares en todos los niveles para obtener mayor cobertura y apoyar la incorporación de toda la población que deseen estudiar en las instituciones de educación municipal tanto formal como no formal.

META

Ampliar el número de estudiantes actuales de 891 a 1100

$$I = \frac{\text{estudiantes matriculados}}{\text{No. total de personas con posibilidad de estudiar}}$$

META

Mantener la cobertura del servicio de restaurantes escolares para beneficiar al 100% de la población estudiantil de 891 estudiantes

$$I = \frac{\text{No. total de estudiantes con matricula legalizada}}{\text{No total de estudiantes con alimentación escolar}}$$

META

Ofrecer el Transporte escolar al 28% (250) de los 891 estudiantes actuales con matricula legalizada, durante todo el año escolar; transporte para 250 estudiantes actualmente (198 niños)

$$I = \frac{\text{No. total de estudiantes con matricula legalizada}}{\text{No total de estudiantes transportados}}$$

META

Dotar con material didáctico necesario a cada uno de los centros educativos del municipio. Escuelas 11, dotación de 11 kits didácticos

$$I = \frac{\text{No. total de centros educativos funcionando}}{\text{No total de escuelas dotadas}}$$

PROGRAMA

APOYO TÉCNICO AL SECTOR AGROPECUARIO

Apoyar al sector Técnico Agropecuario por medio del Sena y/o la universidad de Cundinamarca y otros entes, con el fin de brindar un mayor conocimiento a los a todos aquellos interesados con las actividades agropecuarias municipales.

**PLAN DE DESARROLLO MUNICIPAL
UTICA CUNDINAMARCA
2008 - 2011**

META

Destinación de predio para la construcción de Aulas para dar formación Técnico Agropecuaria con énfasis en la gestión empresarial. Destinación de un predio (1)

$$I = \frac{\text{Predio proyectado Centro Técnico Agropecuario Municipal}}{\text{Predio destinado para Centro Técnico Agropecuario Municipal}}$$

META

Elaborar los Estudios y diseños para la construcción de Aulas, Técnico Agropecuarias.

$$I = \frac{\text{Estudios y diseños elaborados}}{\text{Estudios y diseños proyectados}}$$

META

Construcción de aula Técnico Agropecuaria y de gestión empresarial Municipal. Construcción de 1 aula

$$I = \frac{\text{No. total de M2 de la primera fase del Centro Técnico Agropecuario}}{\text{No total de M2 construidos y adecuados}}$$

PROGRAMA

CALIDAD EDUCATIVA

Implementar el mejoramiento continuo y cualitativo de la educación con la incorporación de nuevas tecnologías y sistemas.

META

Implementar en el Colegio una educación técnica en mecatronica y gestión comercial en 4 años.

$$I = \frac{\text{colegio con educación técnica}}{\text{Educaron técnica mecatronica}}$$

META

Crear aulas Educativas de alta tecnología para brindar a los estudiantes un conocimiento actual del manejo informático. 3 Aulas de alta tecnología (Internet)

$$I = \frac{\text{No. de aulas inteligentes a adecuar y construir}}{\text{No. de aulas inteligentes adecuadas y construidas}}$$

**PLAN DE DESARROLLO MUNICIPAL
UTICA CUNDINAMARCA
2008 - 2011**

META

Adquisición de computadores para dotación de las aulas inteligentes y ambientes modernos de aprendizaje en cada una de las instituciones educativas. Adquisición de 50 Computadores para las plantas educativas.

$$I= \frac{\text{No. de instituciones educativas... (13)}}{\text{No. De computadores asignados}}$$

META

Realizar salidas pedagógicas con los estudiantes del la Institución Educativa Murillo Toro para mejorar el conocimiento en distintas áreas. 4 Salidas pedagógicas anuales

$$I= \frac{\text{No de estudiantes matriculados}}{\text{No. de estudiantes con salidas pedagógicas}}$$

META

Aumentar el personal en las diferentes áreas educativas y de nuevas tecnología, en cuatro años. Aumento de 10% del personal docente, de 0% a 10% en nuevas tecnologías.

$$I= \frac{\text{No. total de docentes del Municipio}}{\text{No de docentes nuevos}}$$

META

Formular e implementar el Proyecto Educativo Municipal para enlazar y coordinar el sistema de educación y la administración municipal. Realizar Proyecto Educativo Municipal (1)

$$I= \frac{\text{Proyecto Educativo Municipal formulado.}}{\text{Proyecto Educativo Municipal implementado.}}$$

PROGRAMA

MEJORAR LA INFRAESTRUCTURA FÍSICA DE LAS INSTITUCIONES EDUCATIVAS DEL MUNICIPIO.

DESCRIPCIÓN DEL PROGRAMA

Garantizar las condiciones en que se desarrolla el proceso de enseñanza educativa en las instituciones educativas, mediante el mejoramiento de las plantas físicas y la infraestructura optima para el aprendizaje.

**PLAN DE DESARROLLO MUNICIPAL
UTICA CUNDINAMARCA
2008 - 2011**

META

Construcción de 1 aula técnica sede Bachillerato de la Institución Educativa Murillo Toro en cuatro años.

$$I= \frac{\text{Área total construída}}{\text{Área total a construir}}$$

META

Mantenimiento de las 10 plantas físicas de las sedes preescolar y primaria del Municipio que están funcionando en cuatro años.

$$I= \frac{\text{No. de sedes remodeladas, adecuadas y dotadas}}{\text{No. total de sedes funcionando}}$$

SECTOR SALUD



OBJETIVO GENERAL

Optimizar los recursos aportados en el sector salud mediante programas de promoción y prevención, para prestar continuidad en el régimen subsidiado e incrementar la cobertura a toda la población de Utica, mejorar la prestación del servicio de salud en el sistema subsidiado y vinculado, así como obtener un mejor servicio por parte del hospital Salazar de villeta.

**PLAN DE DESARROLLO MUNICIPAL
UTICA CUNDINAMARCA
2008 - 2011**

OBJETIVOS ESPECÍFICOS

Implementar procesos que permitan la prevención de enfermedades comunes según el perfil epidemiológico del Municipio.
Fortalecer y ampliar la cobertura del régimen subsidiado.
Mejorar el servicio del centro de salud y del hospital de Villeta para la población de Utica

PROGRAMA

PLAN DE ATENCIÓN BÁSICA EN SALUD

Promover hábitos de vida y ambientes saludables, previniendo, educando y procurando prevenir los problemas de salud más frecuentes en la población.

META

Realizar campañas de promoción y prevención de los focos y de las enfermedades originadas por malos hábitos alimenticios y falta de higiene en 1413 hogares. Total Hogares 1571

$$I= \frac{\text{No. total de hogares del Municipio}}{\text{No. de hogares_atendidos}}$$

META

Realizar un cubrimiento del 90 % de los hogares del sector urbano y rural con campañas de promoción de estilos de vida saludable con el grupo del PIC, en cuatro años. Número de hogares 1571, campañas para 1413 hogares.

$$I= \frac{\text{No. habitantes pendientes por vincular al régimen subsidiado}}{\text{No. total de personas vinculadas al régimen subsidiado}}$$

META

Realizar la interventoría a las empresas prestadoras del servicio del régimen subsidiado con el fin de garantizar en un 80% la correcta prestación de los servicios contratados

$$I= \frac{\text{No. total de empresas prestadoras del servicio del régimen subsidiado}}{\text{No. total de interventorías realizadas}}$$

**PLAN DE DESARROLLO MUNICIPAL
UTICA CUNDINAMARCA
2008 - 2011**

PROGRAMA

RÉGIMEN SUBSIDIADO

Busca el direccionamiento y la optimización de recursos para la comunidad del régimen subsidiado con el fin de dar mayor cobertura a la población priorizada y a la vez hacer un seguimiento a los servicios prestados por las ARS's vinculadas con el Municipio.

META

Mantener y aumentar la cobertura del sistema de régimen subsidiado en un 100% de la población posible. Afiliar al 6% de población pendiente actualmente 94% (5031 habitantes según sisben a abril de 2008)

$$I= \frac{\text{Afiliar la población pendiente actual}}{\text{No. Personas nuevas afiliadas al régimen subsidiado}}$$

META

Organizar periódicamente la base de datos del sisben como fuente de información municipal, realizar un informe semestral (2 anuales)

$$I= \frac{\text{Información Sisben actualizada}}{\text{No. de Informes anuales del Sisben}}$$

META

Realizar afiliaciones, actualizaciones y revisiones como seguimiento y control de la población vinculada. Realizar 25 jornadas anuales en área rural y urbana

$$I= \frac{\text{No. Afiliaciones y revisiones sisben actualizado}}{\text{No. Afiliaciones y revisiones del sisben realizadas}}$$

PROGRAMA

MÁS SERVICIO Y ATENCION MÉDICA PARA LA COMUNIDAD

Mejorar el recurso humano y técnico para ampliar la cobertura a la población, así como mejorar la atención para fortalecer los servicios prestados.

META

Realizar ante las universidades e instituciones superiores convenios para obtener personal medico que optimice la atención en el centro de salud (medico general, bacterióloga, enfermera etc.). Estudiantes en pasantías 1 por año

**PLAN DE DESARROLLO MUNICIPAL
UTICA CUNDINAMARCA
2008 - 2011**

$$I= \frac{\text{No. De personas que prestan servicio en el centro de salud}}{\text{No. De personas que realizan su practica en el centro de salud}}$$

META

Dotación de los botiquines comunitarios con el mantenimiento de la comunidad de cada vereda. 13 Veredas, 13 Botiquines.

$$I= \frac{\text{No. total de veredas del municipio de Utica}}{\text{No. total de botiquines comunitarios}}$$

META:

Organizar y capacitar a la comunidad veredal y el casco urbano, en salud publica, con los integrantes del comité de salud y las juntas de acción comunal.

$$I= \frac{\text{No. De capacitaciones de salud publica a realizar}}{\text{No. De capacitaciones de salud publica a realizarse}}$$

META

Ofrecer 2 brigadas de salud anuales a las veredas con apoyo del centro de salud, el hospital Salazar de Villeta el ejército nacional y universidades. 8 brigadas de salud en 4 años.

$$I= \frac{\text{No. total de veredas del municipio de Utica}}{\text{No. total de Jornadas de salud}}$$

PROGRAMA

ESCUELA SALUDABLE PARA EI MUNICIPIO DE UTICA.

META

Realizar campañas de fumigación a través de la umata para Controlar de manera eficiente la propagación de vectores. 4 campañas en 4 años.

$$I= \frac{\text{No. total de campañas de fumigación}}{\text{No. total de campañas de fumigación realizadas}}$$

META

Realizar Campañas cívicas de concientización a la población sobre la contaminación. 2 campañas en 4 años

$$I= \frac{\text{No. total de campañas ambientales}}{\text{No. total de campañas ambientales realizadas}}$$

**PLAN DE DESARROLLO MUNICIPAL
UTICA CUNDINAMARCA
2008 - 2011**

META

Realizar capacitaciones para el manejo adecuado de las aguas residuales y los residuos sólidos a través de programas de manejo de agua y reciclaje. 2 campañas en 4 años.

$$I= \frac{\text{No. total de capacitaciones en manejo de agua y reciclaje}}{\text{No. total de capacitaciones realizadas}}$$

META

Realizar los recorridos veredales con apoyo de una unidad móvil de salud y/o de odontología para brindar asistencia en salud necesaria para la población de Utica. Apoyo de 1 Unidad móvil de salud y/o de odontología 2 veces por año.

$$I= \frac{\text{Recorridos veredales con el apoyo de unidad móvil de salud}}{\text{No. De recorridos veredales con el apoyo de unidad móvil de salud}}$$

SECTOR POBLACIÓN VULNERABLE

ATENCION A POBLACION VULNERABLE:

OBJETIVO GENERAL

Generar una transformación positiva en el sector comunitario y la población vulnerable mediante la ejecución de proyectos que repercutan en el bienestar social de los habitantes del Municipio.

PROGRAMA

PREVENCIÓN DE VIOLENCIA INTRAFAMILIAR

DESCRIPCIÓN DEL PROGRAMA

Busca Promover la convivencia pacífica y el respeto en los hogares, generando espacios para la conciliación y resolución de conflictos con acompañamiento profesional.

**PLAN DE DESARROLLO MUNICIPAL
UTICA CUNDINAMARCA
2008 - 2011**

META

Realizar capacitaciones y conceptos sobre pautas de crianza, como acciones que ayuden a padres y madres a ejercer la crianza positiva de sus hijos e hijas sin usar el castigo corporal o los castigos humillantes y degradantes. Realizar 2 capacitaciones en 4 años

I=
$$\frac{\text{capacitaciones para prevención de violencia intrafamiliar}}{\text{No. Capacitaciones realizadas}}$$

ABUSO SEXUAL

Realización de talleres de capacitación en prevención del abuso sexual, dirigidos a menores, educadores y padres de familia, ampliando cobertura y estableciendo grupos poblacionales prioritarios, según las necesidades del municipio. Realizar 3 talleres en 4 años

PROMOCIÓN DE LA SALUD MENTAL

META

Se deben realizar actividades masivas dirigidas a la promoción de la Salud Mental y la prevención de la enfermedad Mentales y del comportamiento, teniendo en cuenta ciclo vital y grupos vulnerables. Realizar 3 actividades durante 4 años

I=
$$\frac{\text{realización de actividades dirigidas a la motivación y sano esparcimiento}}{\text{No. De actividades realizadas}}$$

META

Promover la ocupación adecuada del tiempo libre con actividades físicas, intelectuales y de esparcimiento en el 50% de los jóvenes entre 4 y los 20 años, en cuatro años. Jóvenes en rango de edad de 4 a 20 años 1366, beneficiados 683 jóvenes

I=
$$\frac{\text{No. total de jóvenes beneficiados}}{\text{Jóvenes entre 4 A 20 años}}$$

PROGRAMA

CONSUMO DE SUSTANCIAS PSICOACTIVAS

La población juvenil busca estimulantes para su diario vivir por lo cual evitan la realidad, muchas veces con el consumo de las sustancias contrarrestando la influencia de los factores asociados al abuso.

**PLAN DE DESARROLLO MUNICIPAL
UTICA CUNDINAMARCA
2008 - 2011**

META

Promover y Realizar acciones de promoción y prevención que generen opciones diferentes al abuso de sustancias. Realizar 3 campañas en 4 años

I= realización de acciones de prevención y promoción de vida sana
No. De actividades realizadas

META

Implementar las Habilidades artísticas o deportivas y culturales para el manejo del estrés y pensamiento creativo. Crear 4 talleres en 4 años con actividades artísticas y deportivas

I= realización de actividades deportivas y culturales
No. De actividades realizadas

META

Realizar eventos sociales por medio de talleres con la policía nacional para evitar el consumo de sustancias psicoactivas. Realizar 2 talleres en 4 años

I= No. talleres realizados con la policía nacional
.No. De niños participantes beneficiados

META

Desarrollar Estrategias para la promoción de Proyectos de vida sin Droga y Prevención del Consumo de sustancias Psicoactivas en el 70% de las instituciones Educativas.

I= Realización de Actividades como caminatas, cine al parque y competencias de Alto rendimiento/ No. De actividades realizadas como prevención.

META

Conformar un comité de Prevención del Consumo de Sustancias Psicoactivas y elaborar e implementar un Plan de Acción anual.

I= creación de comité de prevención de consumo de spa
Comité conformado y operando

**PLAN DE DESARROLLO MUNICIPAL
UTICA CUNDINAMARCA
2008 - 2011**

PROGRAMA

Construcción **CENTRO DE CONVIVENCIA CIUDADANA** que sea el centro de conciliaciones y de talleres para la población vulnerable, el cual se convierte en el espacio piloto para la atención de la problemática de niñez, juventud y adolescencia a nivel municipal.

META

Realización de estudios y diseños centro de convivencia

I= realización de estudios y diseños centro de convivencia
Estudios y diseños centro de convivencia

META

Construir la primera etapa del proyecto centro de convivencia

I= realización de primera etapa del centro de convivencia
M2 de área construida del centro de convivencia

SECTOR INFANCIA Y ADOLESCENCIA



PROGRAMA

POLÍTICA DE INFANCIA Y ADOLESCENCIA EN EL MUNICIPIO

Existen dos objetivos básicos de política pública que permiten que los niños, las niñas y los adolescentes puedan ejercer plenamente sus derechos. Estos

**PLAN DE DESARROLLO MUNICIPAL
UTICA CUNDINAMARCA
2008 - 2011**

objetivos son un gran ideal que debe ser tenido como referencia al promover un imaginario colectivo sobre las garantías que ellos y ellas deben tener en el municipio de Utica.

META

Garantizar el desarrollo normal y el sano crecimiento de niños y niñas

I= Todos los niños con educación.

I= Todos los niños jugando.

I= Todos los niños capaces de manejar los afectos, las emociones y la, sexualidad.

META

Propender por la ciudadanía de cada niño habitante de Utica

I= Todos los niños registrados.

I= Todos los niños participando en los espacios sociales.

META

Impedir a toda costa el maltrato y el abuso a niños y niñas.

I=
$$\frac{\text{Seguimiento a familias que presenten quejas por maltrato infantil}}{\text{No. De familias apoyadas y/o sancionadas}}$$

META

Realizar 1 Foro de derechos de los niños cada año en la institución educativa Murillo Toro de secundaria municipales con la participación activa de la comunidad educativa

I=
$$\frac{\text{Foro de derechos de los niños}}{\text{No. Niños participantes}}$$

META

Captación temprana, notificación y seguimiento mensual a gestantes adolescentes escolarizadas de acuerdo a lineamientos. Seguimiento al 100% de las adolescentes gestantes

I=
$$\frac{\text{seguimiento numero de gestantes adolescentes}}{\text{No. De gestantes adolescentes anual}}$$

META

Sensibilización a adolescentes escolarizados y no escolarizados en prevención de infecciones de transmisión sexual. Realizar 1 taller por año.

I=
$$\frac{\text{talleres proyectados de prevención infecciones transmisión sexual}}{\text{No. talleres realizados de prevención infecciones transmisión sexual}}$$

**PLAN DE DESARROLLO MUNICIPAL
UTICA CUNDINAMARCA
2008 - 2011**

META

Desarrollar el esquema de vacunación, con las vacunas necesarias al día, apoyado por un carné que debe tener cada niño o niña.

$$I= \frac{\text{No. De vacunas necesarias en el programa de vacunación}}{\text{No. De vacunas aplicadas anualmente}}$$

META

Realizar visitas para detección de problemas visuales, auditivos y bucales, tanto para menores de 5 años como para escolares. Número de visitas por año

$$I= \frac{\text{No. De estudios para detectar problemas visuales auditivos y bucales}}{\text{No. De niños y estudiantes beneficiados con los estudios}}$$

META

Implementación de programas de salud familiar, enfocados especialmente a personas de estrato bajo. Realizar 1 programa por año

$$I= \frac{\text{No. De orientaciones a familias en salud laboral}}{\text{No. De familias con niños beneficiadas}}$$

META

Organización de talleres amigables de salud sexual y reproductiva para adolescentes. Realizar 3 talleres en 4 años

$$I= \frac{\text{No. De talleres de salud sexual para adolescentes}}{\text{No. talleres de salud sexual realizados}}$$

META

Seguimiento a la atención prestada por las IPS y las EPS, EPSS y ESE, especialmente aquellas con las que el municipio ha contratado cupos de régimen subsidiado, en:

No. De Consultas de embarazo e identificación de alto riesgo
No. De Controles de crecimiento y desarrollo realizados

META

Realizar 2 jornadas de prevención y atención oral en el área urbana y rural anualmente, dando prioridad a la educación con niños y niñas de Utica. 8 jornadas en 4 años.

$$I= \frac{\text{No. total de jornadas de prevención y atención oral}}{\text{No. total de Jornadas de prevención y atención oral realizadas}}$$

**PLAN DE DESARROLLO MUNICIPAL
UTICA CUNDINAMARCA
2008 - 2011**

META

Brindar campañas educativas en las instituciones municipales de prevención en salud como complemento educativo en áreas relacionadas con ciencias naturales. 2 campañas por año.

$$I= \frac{\text{No. total de instituciones educativas}}{\text{No. total de campañas educativas de prevención y salud}}$$

PROGRAMA

NUTRICION PARA TODOS LOS NIÑOS Y NIÑAS

Definir e implementar la política de Seguridad Alimentaría y nutricional del municipio, para el periodo 2008.

OBJETIVOS

Contribuir al mejoramiento de la situación alimentaría y nutricional, salud y calidad de vida de la población, más pobre y vulnerable del municipio, integrando acciones multisectoriales e interinstitucionales en las líneas de competencia del sector para garantizar la disponibilidad, el acceso, el consumo, la calidad de los alimentos y su adecuada utilización biológica.

META

Implementar 2 pautas comerciales institucionales de (Radio, TV Local o teatro), para promoción de la nutrición y alimentación saludable y la lactancia materna exclusiva hasta los 6 meses y complementaria hasta los 2 años.

$$I= \frac{\text{Pautas comerciales de promoción de la nutrición y lactancia materna}}{\text{Pautas comerciales de promoción de la nutrición y lactancia materna realizadas}}$$

META

Vigilar el estado Nutricional del 30%, de niños y jóvenes. Población de 0 a 14 años 1145, población beneficiada 343. Adolescentes y Gestantes

$$I= \frac{\text{No. de niños, adolescentes y gestantes}}{\text{No. de niños, adolescentes y gestantes con control estado nutricional}}$$

META

Implementar la Estrategia en el CENTRO DE SALUD COMPROMETIENDO la Red Pública e información.

$$I= \frac{\text{información estadística suministrada por el centro salud}}{\text{No. de estadísticas suministradas}}$$

**PLAN DE DESARROLLO MUNICIPAL
UTICA CUNDINAMARCA
2008 - 2011**

META

Realizar un proceso de sensibilización a 15 restaurantes, para elaborar menús saludables con productos de fácil acceso y propios de la región por medio de folletos y carteleras.

$$I = \frac{\text{No. De restaurantes en el municipio}}{\text{No. De restaurantes con menú saludable}}$$

CUMPLIMIENTO DE COBERTURAS DE VACUNACION:

Indicador	Definición
Cobertura VOP-Penta < 1 año	$\frac{\text{Total < de 1 año vacunados con 3º dosis de VOP -penta}}{\text{Total < de 1 año programados a vacunar con VOP o Penta (DANE)}} \times 100$
Cobertura de 1año con MMR =	$\frac{\text{Total de Nº de 1 año vacunados con dosis única de MMR}}{\text{Total niños de 1 año programados a vacunar con MMR (DANE)}} \times 100$
Cobertura de 1año con FA =	$\frac{\text{Total de niñas de 1año vacunados con dosis única de Fiebre Amarilla (FA)}}{\text{Total niños de 1 año programados a vacunar con FA (DANE)}} \times 100$
Cobertura en niños de 5 años =	$\frac{\text{Número de niñas de 5 años vacunados con refuerzos de MMR}}{\text{total de niños de 5 años programados a vacunar con MMR.}} \times 100$
Cobertura Gestantes =	$\frac{\text{Número de gestantes vacunadas con 2 a 5º dosis de TT}}{\text{total de gestantes programadas a vacunar}} \times 100$

PROGRAMA

ATENCIÓN INTEGRAL A LA POBLACIÓN DESPLAZADA (inscritos en la red de solidaridad)

META

Dar prioridad a la población desplazada para la vinculación en los programas de vivienda de interés social municipal. Vincular a 5 familias desplazadas al proyecto de Vivienda de interés social.

$$I = \frac{\text{No. familias desplazadas para vincular a proyecto vis}}{\text{No. familias desplazadas vinculadas a proyecto vis}}$$

PLAN DE DESARROLLO MUNICIPAL UTICA CUNDINAMARCA 2008 - 2011

META

Ofrecer alimentación provisional por tres meses a las familias de población desplazada

I= alimentación a desplazados
No de desplazados

META

Vincular a la población desplazada a programas laborales municipales

I= trabajos a desplazados
No de desplazados trabajando

META

Vincular a la población desplazada provisionalmente al sisben.

I= No. familias desplazadas a vincular al sisben
No. familias desplazadas vinculadas al sisben

ATENCIÓN INTEGRAL A LOS ADULTOS MAYORES



PROGRAMA

120 abuelos en semillas de amor

Valorar y cuidar la población de adulto mayor concentrada en Utica, mejorando la cobertura y calidad en la atención del adulto mayor vinculándolo al sisben.

**PLAN DE DESARROLLO MUNICIPAL
UTICA CUNDINAMARCA
2008 - 2011**

META

Mejorar la calidad de vida del 80% de los habitantes mayores de 60 años mediante programas de atención y recreación, en cuatro años. Población mayor de 60 años 519, población beneficiada 415.

(120 semillas de amor (109 afiliados a programa prosperar) 78 reciben mercado, 86 que reciben almuerzos calientes y 12 están en ancianato).

$$I= \frac{\text{No. total de adultos mayores de 65 años}}{\text{No. de adultos mayores beneficiados con atención social}}$$

META

Realizar un trabajo de apoyo y seguimiento voluntario puerta a puerta a la población de la tercera edad que no puede asistir por su incapacidad, por parte de la administración municipal y el grupo PIC. Seguimiento a 20 adultos mayores

$$I= \frac{\text{No. Visitas grupo de apoyo realizado}}{\text{No. de ancianos beneficiados}}$$

META

Mantener y adecuar las instalaciones del ancianato municipal para ofrecer una vida digna a los abuelitos abandonados. Adecuar el 40% de las instalaciones actuales del ancianato en cuatro años.

$$I= \frac{\text{No. total m2 de ancianato municipal}}{\text{No. total m2 de ancianato remodelados.}}$$

META

Proyectar un hogar geriátrico para pensionados y hacerlo autosostenible

META

Dar alimentos para los abuelitos de Utica mediante el programa Juan Luis Londoño de la Cuesta aumentando 5 cupos anuales, con almuerzos a la población urbana de la tercera edad y entrega de mercados a la población rural de la tercera edad con el cumplimiento de sus requisitos. 78 reciben mercado, 86 que reciben almuerzos calientes

$$I= \frac{\text{No. total de almuerzos adultos mayores}}{\text{No. de adultos mayores beneficiados con almuerzos}}$$

$$I= \frac{\text{No. total de mercados adultos mayores rurales}}{\text{No. de adultos mayores beneficiados con mercados}}$$

**PLAN DE DESARROLLO MUNICIPAL
UTICA CUNDINAMARCA
2008 - 2011**

SECTOR CULTURA

Exaltar la cultura en el municipio de Utica como el espacio de la pluralidad y la tolerancia, como la gran posibilitadora de la integración y cohesión comunitaria, facilitadora de las relaciones ciudadano-municipio y activadora del sentido de identidad y de pertenencia.

OBJETIVO GENERAL

Recuperar los valores y tradiciones culturales como parte de la identidad cultural del municipio y fortalecer el sector turístico, promoviendo actividades culturales de representación departamental, fortaleciendo la formación ciudadana y el respeto por nuestras costumbres.

OBJETIVO ESPECÍFICO

Convocar la participación ciudadana en actividades culturales y fortalecer nuestros grupos culturales para exaltar las tradiciones en el sector turístico y activar la cultura como una fuente más de ingreso y desarrollo para Utica.

PROGRAMA

MANTENIMIENTO Y ADECUACION DE LAS CASA DE CULTURA Y DE LOS ESPACIOS CULTURALES DEL MUNICIPIO DE UTICA.

META

Realizar el mantenimiento de la casa de la cultura, 1 mantenimiento anual

I = $\frac{\text{mantenimiento a la casa de la cultura}}{\text{Mantenimiento realizado anualmente}}$

META

Realizar el mantenimiento y adecuación de los espacios culturales del municipio 100%. Mantenimiento y adecuación del 30% de los inmuebles culturales.

I = $\frac{\text{Remodelación y adecuación de los espacios públicos culturales (M2)}}{\text{Metros cuadrados de espacio público remodelado y adecuado}}$

**PLAN DE DESARROLLO MUNICIPAL
UTICA CUNDINAMARCA
2008 - 2011**

META

Vincular espacios culturales (biblioteca, sala de lectura, auditorio, salones de música y danzas) dentro del centro de formación artística y cultural paralelo al polideportivo urbano. Adecuar 240 m2

$$I = \frac{\text{espacios del centro de formación artística y cultural construidos}}{\text{No de espacios del Centro de formación artística y cultural}}$$

META

Realizar ante FENOCO (o quien haga sus veces) la Rehabilitación de la estación del ferrocarril como programa bandera departamental además de ser patrimonio cultural de Utica y la Nación. Rehabilitación de estación férrea (1)

$$I = \frac{\text{Realizar la rehabilitación de la estación férrea (1)}}{\text{Estación férrea rehabilitada y restaurada}}$$

META

CONSTRUIR PARQUE TEMÁTICO DE LA PANELA.

Construir un (1) parque temático en el cual se le brinde un homenaje al trabajador campesino uticense y a la cultura típica panelera, además de inculcar la imagen de Utica como productor panelero. Construcción y/o adecuación de 300 m2

$$I = \frac{\text{construcción parque temático (M2)}}{\text{no. de metros cuadrados construidos}}$$

PROGRAMA

ESCUELAS DE FORMACIÓN ARTÍSTICA

DESCRIPCIÓN DEL PROGRAMA

Formación y desarrollo a través de capacitación en las escuelas de formación artística que permitan a los habitantes de Utica la representación de su municipio y el fortalecimiento por su folclor.

META

Conformar y apoyar tres (3) escuelas de formación artística con la participación del 6% de los habitantes de Utica en cuatro años. Habitantes 4951, beneficiarios 297 habitantes de Utica.

$$I = \frac{\text{Apoyar escuelas de formación artística}}{\text{No. escuelas de formación artística funcionando}}$$

**PLAN DE DESARROLLO MUNICIPAL
UTICA CUNDINAMARCA
2008 - 2011**

META

Contratar el servicio profesional para capacitar los procesos de formación artística

META

Proveer instrumentos para escuelas y banda municipal.
Aumentar el número y diversificación de instrumentos para la banda musical.
Aumentar en 10 instrumentos la banda musical.

$$I= \frac{\text{Dotación de instrumentos musicales proyectado}}{\text{No. de instrumentos musicales dotados}}$$

PROGRAMA

EVENTOS CÍVICO CULTURALES

DESCRIPCIÓN DEL PROGRAMA

Busca la exaltación de las ferias y de las fiestas populares del municipio como representación de nuestra cultura.

META

Desarrollar nuestras fiestas tradicionales como mecanismo de intercambio cultural con otras comunidades. Desarrollar el 100% de las festividades uticenses

$$I= \frac{\text{Fiestas tradicionales actuales}}{\text{Fiestas tradicionales realizadas}}$$

META

Realizar ferias artesanales donde se muestren productos autóctonos de nuestro Municipio. Realizar cuatro (4) ferias durante cuatro (4) años

$$I= \frac{\text{Ferias artesanales proyectadas}}{\text{Ferias artesanales realizadas}}$$

**PLAN DE DESARROLLO MUNICIPAL
UTICA CUNDINAMARCA
2008 - 2011**

SECTOR DEPORTE Y RECREACION



OBJETIVO GENERAL

Incentivar y cultivar la participación deportiva y recreativa como un estilo de vida sana para la comunidad tanto en el área Urbana como en el área Rural, desarrollando actividades físicas en el tiempo libre e implementando la competitividad en eventos deportivos y la salud de los uticenses.

OBJETIVOS ESPECÍFICOS

Promover la práctica del deporte en el área urbana y rural a través de eventos masivos de diferente carácter que vinculen la población al desarrollo físico y mental y a la integración saludable de la comunidad.

PROGRAMA

**APOYO DE INSTITUCIONES DE EDUCACIÓN SUPERIOR PARA
CAPACITACIÓN DE LÍDERES DEPORTISTAS**

META

Instructores para capacitar a líderes deportistas para que estos a futuro transmitan su conocimiento a generaciones futuras en pro de la comunidad uticense. Capacitación al 100% de los líderes deportistas (20)

**PLAN DE DESARROLLO MUNICIPAL
UTICA CUNDINAMARCA
2008 - 2011**

I= Capacitación por parte de Instituciones de Educación Superior a líderes deportistas/ Líderes deportistas de Utica capacitados

META

Apoyar al 10% de los deportistas más sobresalientes en relación al 100% de los existentes.

PROGRAMA

EVENTOS DEPORTIVOS EN LAS DIFERENTES ÁREAS

Fomentar el deporte en las áreas rurales y urbanas como método para mejorar la salud y calidad de vida de los habitantes de Utica.

META

Realizar eventos desportivos por médio de campeonatos urbanos e inter-veredales. Realizar 6 campeonatos en 4 años

I=
$$\frac{\text{No. de campeonatos a realizar}}{\text{No. de campeonatos realizados}}$$

META

Vincular a La población discapacitada para realizar actividades deportivas y lúdicas especiales para ellos. Realizar 2 eventos deportivos anuales para (25 habitantes) población discapacitada.

I=
$$\frac{\text{No. de eventos para personas discapacitadas}}{\text{No. de campeonatos realizados}}$$

META

Fomentar la pesca deportiva como disciplina deportiva y eje de desarrollo turístico. Realizar 8 salidas en 4 años

I=
$$\frac{\text{pesca deportiva programada}}{\text{Pesca deportiva realizadas}}$$

META

Realizar programa de paseos por ciclo ruta un recorrido en bicicleta como plan turístico y de vida saludable y 2 ciclopaseos recreacionales anuales para el municipio.

I=
$$\frac{\text{No. de ciclopaseos recreacionales proyectados}}{\text{No. de 2 ciclopaseos recreacionales realizados}}$$

**PLAN DE DESARROLLO MUNICIPAL
UTICA CUNDINAMARCA
2008 - 2011**

PROGRAMA

TERMINACIÓN Y MANTENIMIENTO DE ESCENARIOS DEPORTIVOS Y PARQUES RECREATIVOS.

META

Culminar los proyectos de interés deportivo como escenarios deportivos tanto urbanos como rurales. Remodelación de tres espacios deportivos.

I= Terminación y mantenimiento de escenarios deportivos
Escenarios deportivos en regulares condiciones

META

Terminar de adecuar el polideportivo municipal como punto de encuentro y recreación. Terminar el Polideportivo en 4 años

I= Terminación polideportivo urbano
No metros cuadrados terminados

PROGRAMA

INCORPORAR EL DEPORTE EXTREMO COMO EL RAFTING, CAYAC, PARAPENTE, ALAS DELTA Y COMPETENCIA DE NEUMATICOS SOBRE EL RIO NEGRO.

META

Incorporar el deporte extremo como el rafting, cayac y competencia de neumáticos para convertir a Utica en un potencial en esta practica. Incorporar 3 disciplinas en 4 años como nuevo deportes extremos en Utica.

I= No. Deportistas y turistas participantes en utica
No. Deportistas participantes en rafting y cayac

META

Realizar dos eventos de triatlón (ciclo montañismo-competencia de neumático y atletismo) desde el kilometro 130 línea férrea hasta el peñón, desde el peñón hasta la unión, final desde la unión hasta casa de la cultura con apoyo municipal y privado, como manifestación deportiva y turística municipal. Realizar 2 eventos en 4 años

I= realización de eventos de triatlón municipal
Evento realizado con la participación de deportistas

**PLAN DE DESARROLLO MUNICIPAL
UTICA CUNDINAMARCA
2008 - 2011**

**2. EJE DE DESARROLLO DE INFRAESTRUCTURA
FÍSICA**



OBJETIVO GENERAL

Gestionar e Implementar la construcción y el mantenimiento oportuno del sistema vial municipal, el equipamiento urbano y de espacio público,

OBJETIVOS ESPECÍFICOS

Dar a Utica transitabilidad en todo sentido adecuando vías de acceso y construyendo nuevos espacios públicos útiles para la movilidad del vehiculo y del ciudadano.

Construir y adecuar los equipamientos urbanos necesarios para el funcionamiento municipal.

Realizar el mantenimiento del sistema vial urbano en aquellos componentes que por sus condiciones actuales necesitan actividades de recuperación o construcción de nuevas estructuras de rodadura y construcción de algunos tramos de vía necesarios para la conectividad con los ya existentes.

**PLAN DE DESARROLLO MUNICIPAL
UTICA CUNDINAMARCA
2008 - 2011**

SECTOR VIAS



Objetivo General.

Trabajar por la habilitación y el mantenimiento en el sistema vial de Utica tanto del área urbana y rural, articulando todas las veredas y barrios para un adecuado funcionamiento general de nuestro sistema de movilidad y transporte, con el fin de ejecutar las actividades económicas y turísticas.

Objetivos Específicos.

Realizar los estudios y construcciones necesarias para habilitar la malla vial e incentivar e incrementar la productividad económica, turística y todas las actividades de movilización tanto de habitantes y turistas como de recursos.

PROGRAMA

ESTUDIOS Y DISEÑOS PARA LA INFRAESTRUCTURA VIAL

META

Realizar los estudios, diseños e interventorias necesarios para la infraestructura vial urbana y rural, con el fin de mejorar el sistema vial del Municipio de Utica

VIAS VEREDALES

Ofrecer y garantizar el transporte y la comercialización rural por las carreteras de nuestras veredas.

**PLAN DE DESARROLLO MUNICIPAL
UTICA CUNDINAMARCA
2008 - 2011**

PROGRAMA

MANTENIMIENTO Y RECUPERACION DE LA MALLA VIAL RURAL



Mantenimiento del sistema vial veredal dando importancia a los corredores principales con mayor tránsito y ejecutando obras de arte y contención que garanticen la movilidad vial en el área rural.

META

Mantenimiento de (55) Km. de vías (55) en las principales veredales con actividades de ampliación y conformación de la calzada en cuatro años.

$$I = \frac{\text{Mantenimiento de vías proyectadas}}{\text{Mantenimiento de vías realizadas}}$$

META

Construir cintas y/o cunetas en concreto en las veredas buscando el acompañamiento de la Gobernación de Cundinamarca e INVIAS, en sitios de alta pendiente, zonas con deslizamientos y presencia de agua de escorrentía, en cuatro años. Construir 200 ml de cintas en 4 años

$$I = \frac{\text{Cintas proyectadas}}{\text{Cintas realizadas}}$$

META

Construcción de obras de contención en las vías de las veredas. Construcción de 200 M3 en 4 años.

$$I = \frac{\text{Obras de contención proyectadas}}{\text{Obras de contención realizadas}}$$

**PLAN DE DESARROLLO MUNICIPAL
UTICA CUNDINAMARCA
2008 - 2011**

META

Construcción de alcantarillas transversales en las veredas. Construcción de 20 alcantarillas en 4 Años.

$$I= \frac{\text{Construcción de alcantarillas proyectadas}}{\text{Construcción de alcantarillas realizadas}}$$

META

Mantenimiento de maquinaria.

PROGRAMA

ADECUACIÓN DE LOS CAMINOS REALES

Adecuación de los caminos reales existentes en Utica para incentivar junto a otros valores ambientales y patrimoniales el desarrollo eco turístico del municipio.

META

Rehabilitación del camino real. Rehabilitación de 300 ml en 4 años

$$I= \frac{\text{Rehabilitación camino real proyectado}}{\text{Rehabilitación camino real realizado}}$$

VIAS URBANAS

PROGRAMA

ADECUACIÓN Y PAVIMENTACIÓN VÍAS MUNICIPIO

Adecuación y construcción de nuevas vías en los sectores donde la infraestructura nueva de servicios ya este realizada, construir vías con sistema de pavimento rígido y flexible en el casco urbano.

META

Construcción y adecuación de 300 ML de vías urbanas en cuatro años.

$$I= \frac{\text{Construcción y adecuación de vías urbanas proyectadas}}{\text{Construcción y adecuación de vías urbanas realizadas}}$$

META

Realizar el mantenimiento de las obras de arte existentes. Realizar mantenimiento del 30% de las vías que cuentan con obras de arte en 4 años.

**PLAN DE DESARROLLO MUNICIPAL
UTICA CUNDINAMARCA
2008 - 2011**

I= Mantenimiento de obras de arte proyectadas
Mantenimiento de obras de arte realizadas

META

Construir una alameda ambiental para enlazar espacios públicos plazoletas y vías,

Construcción de 300 MI de alameda en pavimento flexible en cuatro años.

I= Construcción de alameda proyectada
Construcción de alameda realizada

ESPACIO PÚBLICO

Construir, mantener y adecuar el espacio publico municipal, para fortalecer los vínculos comunitarios e incentivar el turismo en el municipio de Utica.

PROGRAMA

CONFORMACION Y ADECUACION DE PLAZOLETAS DE IDENTIDAD PARA UTICA



Construir y adecuar las plazoletas publicas como sistemas de remate de espacios públicos en zona de malecón, parque de la panela y ronda de la virgen.

**PLAN DE DESARROLLO MUNICIPAL
UTICA CUNDINAMARCA
2008 - 2011**

META

Construcción plazoletas publicas en tres puntos estratégicos. Construir 3 plazoletas en 4 años

I= Construcción de plazoletas proyectadas
Construcción de plazoletas realizadas

META

Adecuar Rampas en los espacios públicos y en las edificaciones institucionales, para garantizar el acceso a personas con discapacidad.

I= Adecuar rampas en espacios actuales
Rampas realizadas

PROGRAMA

OPTIMIZACION Y TRANSFORMACION DEL MALECOM



Adecuar y optimizar 400 ml de malecón como espacio publico de atractivo turístico y fortaleza municipal, recuperando recorridos paisajísticos y ambientales para mostrar a Utica con otra cara.

META

Adecuación y optimización de 400 ML de malecón turístico en 4 años

I= Adecuación y optimización de malecón proyectado
Adecuación y optimización de malecón realizado

**PLAN DE DESARROLLO MUNICIPAL
UTICA CUNDINAMARCA
2008 - 2011**

**SECTOR ACUEDUCTO, ALCANTARILLADO ASEO Y
SANEAMIENTO BÁSICO**



OBJETIVO GENERAL

Mejorar la cobertura, servicio y calidad de agua potable y alcantarillado, como fuente indispensable para el desarrollo humano y punto vital de la salud, así mismo como el buen manejo de residuos sólidos.

OBJETIVOS ESPECIFICOS

- Construir redes de alcantarillado a nivel urbano y rural o en su defecto pozos sépticos.
- Mejorar el área física de la planta de disposición de residuos sólidos y el manejo de las mismas.

PROGRAMA

CALIDAD DE AGUA POTABLE CON LOS MEJORES ESTÁNDARES.

META

Mejorar y mantener el estado de las redes de distribución conexión y conducción para rebajar perdidas de agua por fugas.

I= Mantener las redes de distribución actuales
Mantenimiento de redes realizadas

**PLAN DE DESARROLLO MUNICIPAL
UTICA CUNDINAMARCA
2008 - 2011**

META

Potabilizar el agua en un 100% de acuerdo a las normas técnicas existentes.

$$I= \frac{\text{Potabilizar el agua actual}}{\text{Potabilización realizada}}$$

META

Subsidiar al 100% de usuarios del acueducto municipal que se encuentren en nivel 1, 2 según las tasas.

META

Realizar los estudios y diseños e interventorias para la construcción y/o mantenimiento de los acueductos municipales.

META

Optimizar y adecuar el 50 % de los acueductos rurales para mejorar la calidad de agua en el sector rural. Optimizar 2 acueductos en 4 años

$$I= \frac{\text{Optimizar acueductos rurales proyectados}}{\text{Optimización de acueductos rurales realizados}}$$

PROGRAMA

PLAN MAESTRO DE ACUEDUCTO MUNICIPAL

Busca la implementación de un plan maestro de acueducto que contenga todos los componentes de orden técnico en concordancia con los requerimientos sanitarios y las necesidades poblacionales.

META

Corrección y ajuste de los estudios y diseños del Plan Maestro de Acueducto

$$I= \frac{\text{Corrección y ajuste del Plan Maestro de Acueducto}}{\text{Corrección y ajuste del Plan Maestro de Acueducto realizado}}$$

META

Construcción de la primera fase correspondiente al 40% del plan maestro de acueducto. Construir 10% cada año.

$$I= \frac{\text{Construcción primera fase plan maestro de acueducto proyectado}}{\text{Construcción primera fase plan maestro de acueducto realizado}}$$

**PLAN DE DESARROLLO MUNICIPAL
UTICA CUNDINAMARCA
2008 - 2011**

PROGRAMA

PLAN MAESTRO DE ALCANTARILLADO

Busca la implementación de un plan maestro de alcantarillado que contenga todos los componentes de orden técnico en concordancia con la legislación ambiental y las necesidades poblacionales.

META

Corrección y ajuste de los estudios y diseños del Plan Maestro de Alcantarillado.

I= $\frac{\text{Corrección y ajuste del Plan Maestro de Alcantarillado}}{\text{Corrección y ajuste del Plan Maestro de Alcantarillado realizado}}$

META

Construcción de la primera fase del plan maestro de alcantarillado correspondiente al 10%, en 4 años

I= $\frac{\text{Construcción primera fase plan maestro de alcantarillado proyectado}}{\text{Construcción primera fase plan maestro de alcantarillado realizado}}$

PROGRAMA

MANTENIMIENTO, MEJORAMIENTO Y AMPLIACIÓN DE LA ACTUAL COBERTURA DEL SERVICIO DE ALCANTARILLADO PARA EL ÁREA URBANA Y RURAL

META

Mantener y mejorar (100%) las redes existentes de Alcantarillado, Redes de Alcantarillado existente 69,48%, Mantener 69,48%

I= $\frac{\text{Mejorar las redes existentes de Alcantarillado}}{\text{Redes de alcantarillado mejoradas}}$

META

Ampliar la cobertura de Alcantarillado de 69,48% al 80%. Aumentar en un 10.52% la cobertura de alcantarillado en 4 años

I= $\frac{\text{Ampliar cobertura de Alcantarillado proyectado}}{\text{Ampliación de cobertura realizada}}$

**PLAN DE DESARROLLO MUNICIPAL
UTICA CUNDINAMARCA
2008 - 2011**

PROGRAMA

AMPLIACIÓN, MANTENIMIENTO Y MEJORAMIENTO DE LA ACTUAL COBERTURA EN EL SERVICIO DE RECOLECCIÓN Y DISPOSICIÓN DE RESIDUOS SÓLIDOS.

META

Implementar el manejo ambiental y monitoreo al control de emisiones, lixiviados y control de plagas. Realizar (16) fumigaciones planta residuos sólidos en cuatro años

I= Fumigaciones en planta de residuos sólidos proyectada
Fumigaciones en planta de residuos sólidos realizadas

PROGRAMA

APROVECHAMIENTO DE RESIDUOS SÓLIDOS

Crear en los habitantes del municipio el hábito del buen manejo de sus residuos sólidos mediante procesos de clasificación en la fuente seguidos del proceso de reciclaje.

META

Reducir en un 15 % la carga de residuos sólidos generados en el centro urbano y llevados a disposición final como proceso de reciclaje en el punto. De residuos sólidos generada por mes (54.42 Ton), Reducción de 15% de Volumen de residuos sólidos reciclados al mes 8,16 ton.

I= Reducción volumen de residuos sólidos proyectados
Reducción volumen de residuos sólidos realizado

META

DOTACION DE UNIDADES SANITARIAS, construir y dotar 30 unidades sanitarias para la población rural en cuatro años.

I= Construcción de unidades sanitarias proyectadas
Construcción de unidades sanitarias realizadas

META

DOTACION TANQUES AGUA POTABLE, dotar tanques de agua potable a toda la población sisben 1 y 2 rural para lograr un mejor almacenamiento de agua de los acueductos rurales.

I= Dotar de tanques a la población proyectada
Dotación de tanques a la población realizada

**PLAN DE DESARROLLO MUNICIPAL
UTICA CUNDINAMARCA
2008 - 2011**

META

DOTACION DE POZOS SEPTICOS, construir y dotar 25 pozos sépticos para la población rural que carezca de este servicio.

I= Construir pozos sépticos proyectados
Construcción pozos sépticos realizados

**SECTOR ENERGÍA ELÉCTRICA, TELEFONÍA, GAS
NATURAL**

OBJETIVO GENERAL

Mejorar y ampliar la infraestructura actual de los servicios prestados por las empresas que actualmente prestan los servicios de energía eléctrica y telefonía.

DIAGNOSTICO

En el municipio de Utica prestan el servicio de energía dos empresas Codensa y la Empresa de Energía de Cundinamarca, para un total de 3154 suscriptores residenciales.

La telefonía celular ha ganado gran espacio y ha desplazado a la telefonía fija por ello en porcentaje de afiliados se mantiene.

ENERGIA

PROGRAMA

MEJORAR LA COBERTURA DEL ACTUAL SERVICIO DE ENERGÍA

Ampliar en un 6% el servicio de energía eléctrica a nivel urbano-rural, para optimizar el servicio de alumbrado público

META

Mejorar la cobertura eléctrica, Cobertura actual 3154 usuarios, ampliar 6% (3342 en 4 años). Ampliar 188 usuarios en 4 años

I= Ampliar cobertura eléctrica proyectada
Ampliación cobertura eléctrica realizada

**PLAN DE DESARROLLO MUNICIPAL
UTICA CUNDINAMARCA
2008 - 2011**

META

Optimizar el servicio de alumbrado público en el área urbana 4%. Alumbrado público urbano atol 88%, Mejorar el servicio de alumbrado público en un 4% (92%).

I= Mejorar el servicio de alumbrado público en el área urbana proyectado
Servicio de alumbrado público en el área urbana proyectado

TELEFONIA

PROGRAMA

AMPLIAR LAS REDES DE SERVICIO EN TELEFONÍA CELULAR

Gestionar cobertura de red telefonía celular móvil en las áreas rurales mediante la instalación de torres prestadoras del servicio.

META

Instalación de torres para mejorar la cobertura y calidad del servicio. Instalación de 1 torre en 4 años.

I= Instalación de torre proyectada
Instalación de torres realizada

GAS NATURAL

PROGRAMA

REALIZAR EL ESTUDIO PARA LA IMPLEMENTACIÓN EL SERVICIO DE GAS EN EL ÁREA URBANA

META

Realizar el estudio para la Implementación el Servicio de Gas en el área Urbana

I= Realizar estudio Implementación el Servicio de Gas proyectado
Estudio Implementación el Servicio de Gas realizado

**PLAN DE DESARROLLO MUNICIPAL
UTICA CUNDINAMARCA
2008 - 2011**

SECTOR EQUIPAMIENTO URBANO.



OBJETIVO GENERAL

Adecuar y mejorar el equipamiento Municipal de Utica para prestar un mejor servicio a la comunidad.

OBJETIVO ESPECÍFICO.

Reubicar equipamientos obsoletos y Construir espacios adecuados para la prestación del servicio a la comunidad.

PROGRAMA

MEJORAMIENTO URBANO



“POR EL UTICA QUE DESEAMOS”

**PLAN DE DESARROLLO MUNICIPAL
UTICA CUNDINAMARCA
2008 - 2011**

META

Incorporar un tratamiento especial para la ubicación y el funcionamiento de infraestructuras como el centro de salud, planta de basuras, plaza de mercado y los espacios que ofrecen servicio comunitario para mejorar la atención en el Municipio.

I=
$$\frac{\text{Tratamiento especial proyectado}}{\text{Tratamiento especial realizado}}$$

PROGRAMA

CONSTRUCCIÓN DEL CENTRO DE ACOPIO SATÉLITE

DESCRIPCIÓN DEL PROGRAMA

Dotar de un espacio adecuado que posea las condiciones para la comercialización de los productos agrícolas y producción en general, sirviendo además como plaza de mercado organizada y moderna para evitar mala disposición de alimentos y desechos.

META

Destinación de predio para la construcción del Centro de acopio satélite.

I=
$$\frac{\text{Destinación de predio para Centro de acopio satélite proyectado}}{\text{Destinación de predio para Centro de acopio satélite realizado}}$$

META

Elaboración de Estudios, diseños y construcción del centro de acopio satélite.

I=
$$\frac{\text{Estudios, diseños y construcción centro de acopio satélite proyectado}}{\text{Estudios, diseños y construcción centro de acopio satélite realizado}}$$

PROGRAMA

CONVENIO MATADERO REGIONAL

DESCRIPCIÓN DEL PROGRAMA

Realizar un convenio para la construcción y funcionamiento del matadero regional en un sitio adecuado para los municipios participantes, con el fin de dar mayor capacidad operativa y de sacrificio, y menores costos de operación y más productividad.

**PLAN DE DESARROLLO MUNICIPAL
UTICA CUNDINAMARCA
2008 - 2011**

META

Concertar en convenio con municipios vecinos, la construcción del matadero regional fuera del perímetro urbano y de acuerdo a los requerimientos de la normativa vigente.

I= $\frac{\text{Convenio con municipio proyectado}}{\text{Convenio con municipios realizado}}$

META

Estudios y diseños para la construcción de la PLANTA DE TRATAMINETO DE AGUAS RESIDUALES (PTAR) Municipal

I= $\frac{\text{Estudios y diseños (PTAR)}}{\text{Estudios y diseños realizados (PTAR)}}$

**PLAN DE DESARROLLO MUNICIPAL
UTICA CUNDINAMARCA
2008 - 2011**

**3. EJE DESARROLLO ECONÓMICO COMERCIAL Y
PRODUCTIVO**



SECTOR INDUSTRIA, COMERCIO Y SERVICIOS

OBJETIVO

Incentivar la creación de microempresas tecnificadas para tener procesos más competitivos con la actualidad y así mismo generar empleo.

OBJETIVOS ESPECIFICOS

- Apoyar al sector comercial para generar nuevos productos que puedan llegar a convertirse en hito de Utica. (productos especiales en base a la Panela).
- Generar comercio y servicios complementarios a los actuales para que así el turista se sienta como en casa.

**PLAN DE DESARROLLO MUNICIPAL
UTICA CUNDINAMARCA
2008 - 2011**

PROGRAMA

CONTROLES AL COMERCIO DE NIVEL AUDITIVO

Crear reglamento de convivencia para que los establecimientos comerciales en los cuales se generen grandes índices de niveles auditivos en especial en la zona urbana, se puedan reducir y así contribuir con la tranquilidad de los residentes cercanos.

META

Crear el reglamento de convivencia ciudadana entre los residentes de la zona urbana y comerciantes. Crear un (1) reglamento

I= Reglamento de convivencia ciudadana proyectado
Reglamento de convivencia ciudadana realizado

PROGRAMA

REALIZAR APOYO PARA EL DESARROLLO DEL SECTOR COMERCIAL

META

Organizar y capacitar por tipos de actividad comercial a los comerciantes del municipio. Realizar 2 capacitaciones por año. (8 capacitaciones en 4 años)

I= Capacitaciones a comerciantes proyectadas
Capacitaciones a comerciantes realizadas

META

Realizar 8 cursos cortos de las diferentes actividades típicas y necesarias para el comercio. 2 cursos por año

I= Cursos de actividades comerciales proyectadas
Cursos de actividades comerciales realizadas

PROGRAMA

ORGANIZAR Y ADECUAR EL USO DE ESPACIO PÚBLICO DEL COMERCIO INFORMAL

META

Organizar y ubicar a los comerciantes informales en espacios destinados para este uso. Ubicar al 100% de los comerciantes informales en 4 años

PLAN DE DESARROLLO MUNICIPAL UTICA CUNDINAMARCA 2008 - 2011

- I= Organizar y ubicar a los comerciantes actuales
Comerciantes informales organizados

META

Organizar los elementos urbanísticos como casetas o implementos móviles que usan los comerciantes informales para dar una buena estética a la imagen urbana.

Organizar visualmente al 100% de los comerciantes en 4 años.

- I= Mejorar visualmente el punto de trabajo de los comerciantes informales
Punto de trabajo comercial informal mejorado

SECTOR TURISMO



OBJETIVO GENERAL

Incentivar y promover el desarrollo del municipio a través de la explotación turística promulgada en el municipio, aprovechando las ventajas comparativas y fortalezas, articulando la cultura, deporte, medio ambiente.

OBJETIVOS ESPECIFICOS

Impartir una cultura del turismo en los habitantes de Utica para que se conviertan en anfitriones con conocimiento de su infraestructura e historia.

**PLAN DE DESARROLLO MUNICIPAL
UTICA CUNDINAMARCA
2008 - 2011**

Proteger los ecosistemas naturales y mantener adecuados los sitios puntuales de interés paisajístico para diseñar una ruta turística, que integre las áreas rurales con el área urbana.

En coordinación con la Gobernación de Cundinamarca establecer un plan turístico municipal para ofrecer una ruta turística en Utica empleando la infraestructura natural de Utica como sus fuentes hídricas, baños termales, aguas medicinales, juegos extremos y la infraestructura de viviendas y fincas como posadas turísticas para el visitante.

PROGRAMA

POSADAS TURISTICAS

META

Habilitar viviendas y fincas como posadas turísticas y caminos rurales para creación del corredor turístico municipal. Vincular 10 posadas turísticas.

I= Habilitar viviendas y fincas como posadas turísticas
Viviendas y fincas habilitadas

PROGRAMA

CICLO RUTA TURÍSTICA

DESCRIPCIÓN DEL PROGRAMA

Construir una ciclo ruta turística para amarrar espacios públicos adecuados a un recorrido en bicicleta como plan turístico y de vida saludable.

META

Construcción de una ciclo ruta turística. Construir 300ml de ciclo ruta en 4 años

I= Construcción de ciclo ruta proyectada
Construcción de ciclo ruta realizada

PLAN DE DESARROLLO MUNICIPAL UTICA CUNDINAMARCA 2008 - 2011

PROGRAMA

MALECOM PARA EL TURISMO DE UTICA

META

Adecuar las zonas aledañas al río negro en el casco urbano para aumentar la identidad y pertenencia de los habitantes de Utica. Creación de puntos de interés con información histórica del Municipio. Crear 3 puntos de interés turístico

I= Adecuar área para Malecón Cultural y Turístico (ML RONDA RIO)
Ronda de río negro adecuada y recuperada

META

Utilizar la ronda del río negro en el área urbana para crear el Malecón (recorrido peatonal). Implementación de 500 metros lineales de malecón turístico remodelado.

SECTOR AGROPECUARIO



SECTOR AGRICOLA

OBJETIVO:

Aprovechar la identidad agrícola de Utica, su topografía, clima y el uso del suelo el material humano e implementar tecnologías para mejorar la calidad y productividad, potencializando el sistema de producción y comercialización de la agricultura para la generación de empleo con énfasis en la panela como primer renglón económico.

**PLAN DE DESARROLLO MUNICIPAL
UTICA CUNDINAMARCA
2008 - 2011**

OBJETIVO ESPECIFICO

Promover la recuperación agropecuaria en el municipio mediante procesos de incentivo y capacitación a productores y comerciantes a nivel general y con una producción limpia especialmente en el sector panelero para así tener los estándares nacionales exigidos en la resolución 779 de 2006.

DIAGNÓSTICO

En el Municipio el sector agrícola primordialmente se caracteriza por cultivar la caña panelera, cacao y maíz. Es necesario construir enramadas comunitarias modernas y dotadas, además de utilizar agua potable para los procedimientos de producción de panela, se deben adoptar las medidas necesarias para tecnificar el sector agrícola.

En la actualidad la asistencia técnica agropecuaria esta compuesta

- Un director – MEDICO VETERINARIO ZOOTECNISTA
- Un profesional de apoyo – TEGNOLOGO AGROPECUARIO
- AUXILIAR ADMINISTRATIVO.

PROGRAMA

MEJORAR EL SISTEMA DE PRODUCCIÓN LIMPIA DE PANELA

Capacitar a los productores paneleros para que se acojan a la Resolución 779 de 2006 (Producción Limpia de Panela), en relación a conocimientos, espacios mínimos requeridos y equipos para tecnificar el proceso.

META

Capacitar en producción limpia de Panela a los productores de la misma. Realizar 8 capacitaciones en 4 años

$$I = \frac{\text{Capacitaciones proyectadas en producción limpia a los productores}}{\text{Capacitaciones realizadas en producción limpia a los productores}}$$

META

Crear asociaciones y cooperativas de trabajo para mejorar la producción y venta de panela, así como la presentación y el manejo comercial de nuestra panela como imagen e identidad de Utica. Crear una marca de panela de utica en 4 años

$$I = \frac{\text{Crear marca de panela}}{\text{Marca de panela creada}}$$

**PLAN DE DESARROLLO MUNICIPAL
UTICA CUNDINAMARCA
2008 - 2011**

PROGRAMA

CONSTRUCCIÓN DE ENRAMADAS COMUNITARIAS

META

Construir 4 enramadas con dotación de equipos mínimos, en las veredas Chivaza, La Fría, Zumbe y Furatena Baja. Construcción de 4 enramadas en 4 años

I= Construcción de enramadas proyectadas
Construcción de enramadas realizadas

META

Realizar la construcción y el montaje de una enramada principal a vapor en el sitio de mejor infraestructura para su funcionamiento en cumplimiento de la norma.

META

Mejoramiento optimización y dotación de enramadas ya construidas (maquinaria equipos y cuartos de moldeo)

PROGRAMA

FOMENTO Y APOYO A CULTIVOS DE ESPECIES COMO: CAÑA, CACAO, MAÍZ.

META

Realizar capacitaciones sobre cultivo de caña, cacao y maíz. Realizar 8 capacitaciones en 4 años

I= Capacitaciones sobre cultivo de caña y maíz proyectadas
Capacitaciones sobre cultivo de caña y maíz realizadas

PROGRAMA

SEGURIDAD ALIMENTARIA

META

Fomentar y apoyar la creación de 32 fincas con procesos productivos agropecuarios que demande la unidad familiar para su propia alimentación y manutención. Crear 8 fincas por año con procesos productivos

I= Crear fincas con procesos productivos proyectados
Fincas con procesos productivos implementados

**PLAN DE DESARROLLO MUNICIPAL
UTICA CUNDINAMARCA
2008 - 2011**

META

Implementar la conformación de 60 huertos caseros en cuatro años.

I= Implementar huertos caseros proyectados
Huertos caseros realizados

PROGRAMA

ASISTENCIA TECNICA AGROPECUARIA

META

Asistir técnicamente al 100% de los productores de la población rural con programas agropecuarios y ambientales en cuatro años.

I= Asistir técnicamente al 100% de los productores
Asistencias técnicas realizadas

SECTOR PECUARIO

OBJETIVO

Mejorar el sector pecuario mediante controles sanitarios en grandes y pequeños animales domésticos, mejoramiento genético de las especies bovinas.

OBJETIVO ESPECIFICO:

Fomentar y apoyar el mejoramiento genético de especies bovinas a través de la inseminación artificial.

PROGRAMA

Perfeccionar genéticamente el ganado bovino a través de la inseminación artificial

META

Mejoramiento genético del 7% del ganado bovino representante de Utica. Población bovina 3285, población bovina a mejorar genéticamente 230

I= Mejoramiento genético ganado bovino proyectado
Mejoramiento genético realizado

**PLAN DE DESARROLLO MUNICIPAL
UTICA CUNDINAMARCA
2008 - 2011**

PROGRAMA

REALIZAR CONTROLES DE SANIDAD ANIMAL

META

Vacunar a la población Bovina contra aftosa y carbón sintomático y asintomático. Vacunar a 3285 bovinos en 4 años

I=
$$\frac{\text{Vacunar a la población Bovina según lo proyectado}}{\text{Población Bovina vacunada}}$$

META

Realizar campañas de sanidad animal en asnos, cabalgares, mulares a través de vacunación contra encefalitis equina. Realizar 8 campañas en 4 años

I=
$$\frac{\text{Campañas de sanidad animal proyectadas}}{\text{Campañas de sanidad animal realizadas}}$$

**PLAN DE DESARROLLO MUNICIPAL
UTICA CUNDINAMARCA
2008 - 2011**

4. EJE DE AMBIENTE, TERRITORIO Y HABITAT



SECTOR ORDENAMIENTO AMBIENTAL

Los estudios y convenios interinstitucionales están dirigiendo el ordenamiento de la cuenca con el objetivo de la descontaminación de los ríos, la obligatoriedad de realizar sistemas de tratamiento de aguas residuales dirige la mirada a objetivos y proyectos regionales donde los municipios vecinos se comprometan a realizar convenios interinstitucionales, El municipio de Utica dirige su proyección en gestión y recursos, a proteger el entorno natural y aprovechar las riquezas ambientales, haciendo un municipio sostenible, eco turístico y ambiental apoyado por los entes territoriales con los cuales se puede obtener colaboración para el ordenamiento de nuestro territorio.

OBJETIVO GENERAL

Orientar a la racionalización de las intervenciones sobre el territorio rural y semi-urbano, teniendo en cuenta los lineamientos de desarrollo regional y el aprovechamiento sostenible de los recursos, definiendo espacios con diferentes funciones de preservación, restauración y aprovechamiento sostenido, entre otros, manteniendo de esa manera funciones productivas y reguladoras acordes con las necesidades humanas y el mantenimiento de la biodiversidad en el espacio regional del municipio de Utica y la provincia del Gualiva.

**PLAN DE DESARROLLO MUNICIPAL
UTICA CUNDINAMARCA
2008 - 2011**

OBJETIVOS ESPECÍFICOS

- Propiciar, regular y controlar el adecuado uso del suelo urbano en lo relacionado con todas las actividades de urbanismo, ordenamiento del territorio y crecimiento.
- Ordenar ambiental y productivamente las cuencas hidrográficas del municipio, con criterios de conservación, protección y recuperación mediante la formulación e implementación de un proyecto para tal fin, llámese plan parcial o plan de manejo ambiental.
- Reforestación de riveras de ríos y de bosques de carácter protector.
- Selección, clasificación, de basuras en la fuente y el servicio de recolección general con cubrimiento de toda el área urbana.
- Trabajar mancomunadamente con los entes territoriales como CAR, GOBERNACION DE CUNDINAMARCA MINISTERIOS Y ONGS. Para dirigir y ordenar los recursos naturales y su efecto sobre el municipio.
- Modernizar los sistemas de información y estadísticas, necesarios para ordenar el territorio con sistemas como SIG, SISBIN, SIGAM etc.

PROGRAMA

REALIZAR EL ORDENAMIENTO AMBIENTAL

META

Realizar el ajuste del esquema de ordenamiento territorial, teniendo en cuenta el ordenamiento de la cuenca del río negro con sus principales afluentes. Realizar el ajuste al ordenamiento ambiental.

META

Realizar la concertación ambiental y actualización del ordenamiento del recurso hídrico con los municipios vecinos. Realizar concertación con la CAR y los municipios vecinos en 4 años.

I= $\frac{\text{Concertación con la CAR y municipios proyectada}}{\text{Concertación con la CAR y municipios realizada}}$

PROGRAMA

ACTUALIZACION Y MODERNIZACION DE LOS SISTEMAS DE INFORMACION AMBIENTAL MUNICIPAL

META

Implementar el manejo de sistemas de información geográfica y actualización de datos ambientales, por medio de la actualización y modernización de los

**PLAN DE DESARROLLO MUNICIPAL
UTICA CUNDINAMARCA
2008 - 2011**

programas adoptados para manejo de información y estadística, SIG, SISBIN, SIGAM etc.

I= Implementación de sistemas de información SIG, SISBIN, SIGAM etc.
Sistemas de información actualizados e implementados

META

Realizar 4 reuniones anuales, para incentivar la participación comunitaria en los proyectos ambientales, así como vincular a instituciones educativas en proyectos como el CIDEA o el PRAES etc.

I= realizar 4 reuniones anuales para proyectos como CIDEA, PRAES etc.
Reuniones ambientales realizadas (16 totales)

PROGRAMA

REGULACIÓN Y CONTROL DE LA EXPLOTACIÓN MINERA DEL MUNICIPIO.

META

Regular la explotación racional de arena y piedra en las riveras de las fuentes hídricas. Realizar 4 Controles por año

I= Controles explotación racional de arena proyectadas
Controles explotación racional de arena realizada

PROGRAMA

CONSERVACIÓN Y USO SOSTENIBLE DE BIENES Y SERVICIOS AMBIENTALES

Potencializar el mantenimiento de la base natural como factor primordial para el desarrollo eco turístico del municipio, conservación, manejo, uso y restauración de ecosistemas de bosques y otros sitios turísticos agradables.

META

Compra de predios para conservación y reserva hídrica, compra de 4 predios.

META

Recuperar los lugares ecoturísticos del Municipio de Utica. Recuperar 6 lugares ecoturísticos en 4 años.

I= Recuperar lugares ecoturísticos proyectados
Lugares ecoturísticos recuperados

**PLAN DE DESARROLLO MUNICIPAL
UTICA CUNDINAMARCA
2008 - 2011**

META

Reforestar los predios con valor hídrico para la conservación y protección hídrica de los nacimientos de agua. Reforestar 32 hectáreas (32000 m²) en cuatro años.

I= Reforestación de 32 hectáreas en cuatro años.
No. De hectáreas_reforestadas (32000m²)

PROGRAMA

IMPLEMENTACIÓN DEL PGIRS Y PLANTA DE TRATAMIENTO DE RESIDUOS SÓLIDOS

META

Elaboración del Plan de manejo ambiental como guía de protección y ordenamiento. Implementar un (1) Pgirs en 4 años.

I= Elaboración de Pgirs
Pgirs elaborado

SECTOR RECURSO HÍDRICO

PROGRAMA

DESCONTAMINACIÓN DE FUENTES HÍDRICAS

META

Realizar Campañas cívicas de concientización a la población sobre la contaminación ambiental y visual sobre fuentes hídricas que dañan la salud y la imagen municipal. Realizar 2 campañas ambientales en 4 años.

I= Realizar campañas ambientales proyectadas
Campañas ambientales realizadas

META

Realizar capacitaciones para el manejo adecuado de las aguas residuales y los residuos sólidos a través de programas de manejo de agua y reciclaje. Realizar 2 capacitaciones en manejo de agua y reciclaje en 4 años.

I= Realizar capacitaciones en manejo de agua y reciclaje proyectadas
Capacitaciones en manejo de agua y reciclaje realizadas

**PLAN DE DESARROLLO MUNICIPAL
UTICA CUNDINAMARCA
2008 - 2011**

SECTOR VIVIENDA

Se pretende desarrollar un proyecto de vivienda que beneficie a la población sisben 1 y 2 o a personas perjudicadas por desastres naturales, La demanda de vivienda basa su razón de ser en población muy escasa de recursos o en la población rural que deja su lugar de nacimiento por desplazamiento forzado.

OBJETIVO GENERAL

Realizar un acompañamiento en la promoción de vivienda saludable, con buen saneamiento básico y con dotación de subsidios para la población más desamparada Promoviendo el desarrollo de la vivienda digna

OBJETIVO ESPECÍFICO

Implementar con el acompañamiento de los estudios adecuados proyectos de vivienda nueva de interés social y programas de construcción y mejoramiento de vivienda, para Mejorar las condiciones de la vivienda urbana y rural, para la población con instalaciones inadecuadas y de bajos recursos.

PROGRAMA

MEJORAMIENTO DE VIVIENDA

Realizar mejoramientos de vivienda rural en instalaciones de pisos, estructura y/o saneamiento básico, para mejorar las condiciones de vida de las familias campesinas

META

Beneficiar a 35 familias de la zona rural de nivel de sisben 1 y 2, con mejoramiento de la vivienda con el fin de apoyar al campesino y fortalecer su vínculo con el área rural.

I= Mejoramiento a viviendas rurales proyectadas
Mejoramiento a viviendas rurales realizadas

**PLAN DE DESARROLLO MUNICIPAL
UTICA CUNDINAMARCA
2008 - 2011**

META

Beneficiar a 12 familias de la zona urbana de nivel de sisben 1 y 2, con mejoramiento de la vivienda

I= Mejoramiento de vivienda urbana proyectada
Viviendas urbanas mejoradas

PROGRAMA

AUMENTAR LA COBERTURA EN VIVIENDA DE INTERES SOCIAL EN UTICA

Construcción de vivienda de interés social por bolsa ordinaria o esfuerzo territorial con la gestión ante entes gubernamentales como FINDETER, MINISTERIO DE HABITAT Y VIVIENDA Y LA GOBERNACIÓN DE CUNDINAMARCA.

META

Realizar ante ONG´S, CAJAS DE COMPENSACION, FINDETER, MINISTERIO DE HABITAT Y VIVIENDA Y LA GOBERNACIÓN DE CUNDINAMARCA. La adquisición de subsidios para familias sisben 1 y 2 del municipio de Utica.

I= Adquisición de subsidios proyectados
Subsidios adquiridos

PROGRAMA

CONSTRUCCIÓN PROYECTO DE VIVIENDA MUNICIPAL

Realizar un proyecto de vivienda nuevo de interés social con el fin de beneficiar a 30 familias necesitadas de un techo digno, con subsidios de vivienda de interés social.

META

Adquirir un terreno para la realización del proyecto de vivienda de interés social para 30 familias de sisben 1 y 2 del municipio de Utica.

I= Adquirir terreno proyectado para la realización de VIS
Terreno adquirido para VIS

META

Realizar los estudios, presupuestos y diseños para la gestión y construcción del proyecto de vivienda de interés social para 30 familias de sisben 1 y 2 del municipio de Utica.

**PLAN DE DESARROLLO MUNICIPAL
UTICA CUNDINAMARCA
2008 - 2011**

I= estudios y diseños proyecto VIS
Estudios y diseños realizados para VIS

META

Beneficiar a 30 familias con la construcción de 30 viviendas del proyecto de vivienda de interés social en cuatro años.

I= Beneficiar a familias con proyecto VIS proyectado
Familias beneficiadas con VIS

PROGRAMA

REUBICACIÓN DE VIVIENDA LOCALIZADAS EN ZONA DE ALTO RIESGO

DESCRIPCIÓN DEL PROGRAMA

Busca Reubicar las familias que se encuentran en situación de alto riesgo no mitigable otorgándoles soluciones adecuadas y seguras.

META

Realizar un estudio de afectación, grado de vulnerabilidad y reubicación de las familias que se encuentren ubicadas en las zonas de riesgos y amenazas en el ajuste del E.O.T.

I= Estudio de afectación proyectado
Estudio de afectación realizado

META

Reubicar 12 familias localizadas en la zona de riesgo y amenaza del municipio de Utica, en cuatro años.

SECTOR ATENCIÓN Y PREVENCIÓN DE DESASTRES

OBJETIVO

Definir y localizar geográficamente los puntos críticos de riesgo en las fuentes hídricas, delimitarlas y describir las zonas afectadas y posibles consecuencias, mecanismos de gestión, apoyo técnico y logístico.

**PLAN DE DESARROLLO MUNICIPAL
UTICA CUNDINAMARCA
2008 - 2011**

PROGRAMA

MITIGAR Y PREVENIR EL RIESGO CON CAPACITACIONES Y ACCIONES TÉCNICAS

Realizar la construcción de diques y sistemas de contención como jarillones en las riveras del Rio Negro Y Quebrada Negra.

META

Construir 800 metros de jarillones y muros en las riveras afectadas del rio negro y la quebrada negra, quebrada Furatena y quebrada Terama

I= Construir jarillanos proyectados
Jarillones construidos

META

Realizar ante la Car y La Gobernación De Cundinamarca la gestión, para la Ampliación del canal hídrico del cauce del rio negro, quebrada Furatena, quebrada Terama y quebrada negra por medio de dragado y obras hidráulicas necesarias.

I= Ampliación canal de fuentes hídricas proyectadas
Obras hidráulicas y dragado realizadas

META

Realizar un (1) Plan de Prevención y Atención de Desastres en 4 años.

I= Realizar Plan de Prevención y Atención proyectado
Plan de Prevención y Atención realizado

META

Capacitar y apoyar el comité local operativo de atención de desastres y a la ciudadanía. Realizar 2 capacitaciones al Clopad en 4 años

I= Capacitaciones proyectadas al Clopad
Capacitaciones realizadas al Clopad

El barrio Alfonso López presenta una remoción de masas, por la acción combinada de la saturación de aguas. Estos deslizamientos se producen en áreas con pendientes altas y de alta pluviosidad.

**PLAN DE DESARROLLO MUNICIPAL
UTICA CUNDINAMARCA
2008 - 2011**

PROGRAMA

APOYO DE FAMILIAS AFECTADAS POR RIESGO

Apoyar las familias que se encuentran en situación de riesgo no mitigable otorgándoles soluciones de habitabilidad.

META

Apoyar 18 familias localizadas en la zona de riesgo y amenaza, en cuatro años.

I= Reubicación de familias proyectadas
 Familias reubicadas

META

Realizar jornadas de vigilancia y monitoreo periódicas a las zonas de posible represamiento de los ríos y quebradas en especial a la quebrada negra y la papaya, para evitar desbordamiento de una de ellas. Realizar 12 jornadas en 4 años.

I= Realizar jornadas proyectadas
 Jornadas realizadas

**PLAN DE DESARROLLO MUNICIPAL
UTICA CUNDINAMARCA
2008 - 2011**

5. EJE DESARROLLO INSTITUCIONAL



SECTOR FORTALECIMIENTO INSTITUCIONAL

OBJETIVO GENERAL

Impulsar el desarrollo municipal y administrar el municipio acorde con las nuevas dimensiones de organización empresarial y la capacidad económica y de compromiso real con sus habitantes.

OBJETIVO ESPECIFICO

Incrementar el nivel de eficiencia por medio de capacitación a los funcionarios y fortalecer la integración institucional y el sentido de pertenencia por la alcaldía, a través de programas mancomunados y actualización documental y modernización de las dependencias municipales.

**PLAN DE DESARROLLO MUNICIPAL
UTICA CUNDINAMARCA
2008 - 2011**

PROGRAMA

ESTRUCTURA MUNICIPAL CON GARANTÍA DE EFICIENCIA, EFICACIA Y EFECTIVIDAD ADMINISTRATIVA

META

Capacitar al talento humano en competencias propias de su puesto de trabajo y en relaciones humanas. Realizar 12 capacitaciones en 4 años.

I= $\frac{\text{Capacitaciones proyectadas}}{\text{Capacitaciones realizadas}}$

META

Adecuar, mantener y dotar la infraestructura física y el mobiliario de la Alcaldía municipal, Adecuar, mantener y realizar la dotación de las ocho (8) dependencias de la administración municipal en cuatro años.

I= $\frac{\text{Adecuar, mantener y realizar la dotación proyectada}}{\text{Adecuación, mantenimiento y dotación realizada}}$

META

Negociar y efectuar la transacción de equipos que se determinen como innecesarios para la eficiente gestión de la administración municipal.

I= $\frac{\text{Negociar y efectuar la transacción de equipos proyectados}}{\text{Transacción de equipos realizados}}$

PROGRAMA

ADECUACIÓN Y MEJORAMIENTO DE LOS ESPACIOS LABORALES Y DE ATENCIÓN EN LA ALCALDÍA

META

Adecuar las instalaciones físicas actuales para un mejor servicio y productividad. Adecuar el 50% de las instalaciones en 4 años. (12.5% por año)

I= $\frac{\text{Adecuar las instalaciones proyectadas}}{\text{Adecuaciones de instalaciones realizadas}}$

**PLAN DE DESARROLLO MUNICIPAL
UTICA CUNDINAMARCA
2008 - 2011**

PROGRAMA

ADMINISTRACIÓN PÚBLICA MUNICIPAL CON INFORMACIÓN REAL Y ACTUALIZADA PARA LA TOMA DE DECISIONES.

META

Dotar a la administración municipal de materiales y equipos con tecnologías modernas. Dotar de materiales y equipos en un 20% en relación al 100% actual.

I= $\frac{\text{Dotación de materiales y equipos proyectados}}{\text{Dotación de materiales y equipos realizados}}$

META

Modernizar las instalaciones municipales, con redes de comunicación y conectividad de punta, para rendir la mayor información y fortalecer el trabajo en equipo con todos los funcionarios conectados en red. Internet para todas las dependencias

I= $\frac{\text{Modernización de instalaciones municipales proyectadas}}{\text{Modernización de instalaciones municipales realizadas}}$

META

Realizar y/o actualizar la estratificación urbana y rural (ley 505/1999). Realizar la estratificación urbana y rural en 4 años.

I= $\frac{\text{Realizar estratificación urbana y rural proyectada}}{\text{Estratificación urbana y rural realizada}}$

META

Revisar y ajustar el EOT Municipal (ley 388/1997). Revisión y ajuste del actual EOT en 4 años.

I= $\frac{\text{Revisión y ajuste EOT proyectado}}{\text{Revisión y ajuste EOT realizado}}$

**PLAN DE DESARROLLO MUNICIPAL
UTICA CUNDINAMARCA
2008 - 2011**

**ADMINISTRACIÓN PÚBLICA Y COMUNIDAD CON
SEGURIDAD, CONVIVENCIA Y JUSTICIA**

OBJETIVO GENERAL

Organizar y capacitar a líderes comunitarios y a la comunidad en general en la lucha contra la delincuencia y los grupos al margen de la ley.

OBJETIVO ESPECIFICO

Implementar acciones conjuntas y/o apoyo en la lucha contra la delincuencia.

PROGRAMA

SEGURIDAD PARA UTICA

Afianzar la confianza de permanencia de los habitantes uticenses para generar un ambiente de paz y sentido de pertenencia por nuestro Municipio

META

Implementar la Comisaria de Familia Intermunicipal. Implementar una (1) Comisaria de Familia en 4 años.

I= Implementar la Comisaria de Familia Intermunicipal proyectada
Implementación de la Comisaria de Familia Intermunicipal realizada

META

Implementar red ciudadana de comunicaciones. Implementar una (1) red ciudadana de comunicaciones en 4 años.

I= Implementar red ciudadana de comunicaciones proyectada
Red ciudadana de comunicaciones implementada

META

Organizar plan de acción integral policía - ejercito - ciudadanía. Organizar un plan de acción en 4 años.

I= Organizar plan de acción proyectado
Plan de acción realizado

**PLAN DE DESARROLLO MUNICIPAL
UTICA CUNDINAMARCA
2008 - 2011**

PROGRAMA

COMUNIDAD ORGANIZADA ACTIVA Y EN PAZ

META

Realizar comités de acciones cívicas – militares para restaurar la paz y la convivencia ciudadana. Realizar un comité de acciones cívicas cada año.

I= Realizar comité de acción cívica proyectado
Comité de acción cívica realizado

META

Establecer y Fortalecer los frentes de seguridad local. Establecer 3 frentes de seguridad en 4 años.

I= Establecer frentes de seguridad proyectados
Frentes de seguridad establecidos

PROGRAMA

ALCALDIA Y CIUDADANIA CON LAS HERRAMIENTAS ADMINISTRATIVAS

META

Apoyo y financiación al consejo territorial de planeación para su funcionamiento.

I= Apoyo y financiación al consejo territorial de planeación proyectado
Apoyo y financiación al consejo territorial de planeación implementado

META

Realizar la legalización y titularización de 15 predios municipales.

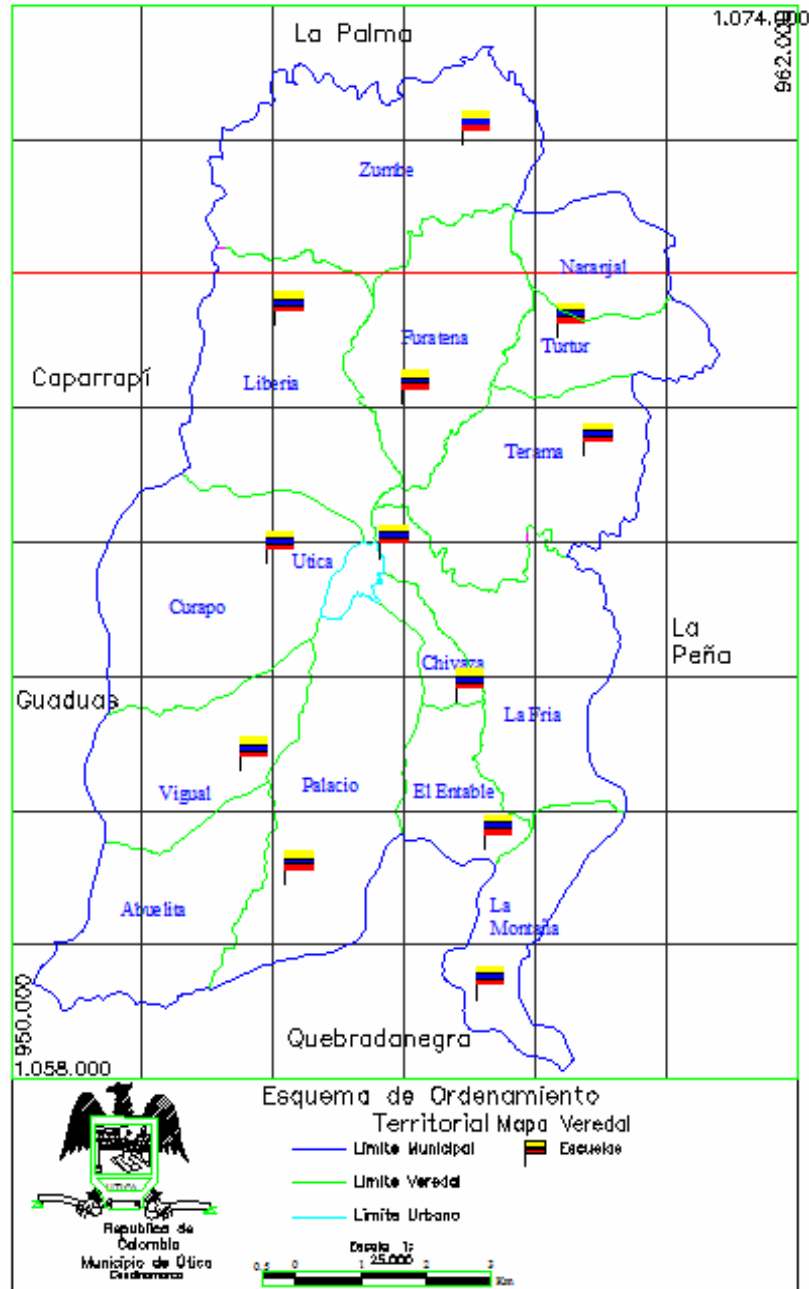
I= Realizar la legalización y titularización de predios proyectados
Legalización y titularización de predios realizados

**DR. MARCEL HERNANDEZ
ALCALDE MUNICIPIO DE UTICA**

**PLAN DE DESARROLLO MUNICIPAL
UTICA CUNDINAMARCA
2008 - 2011**

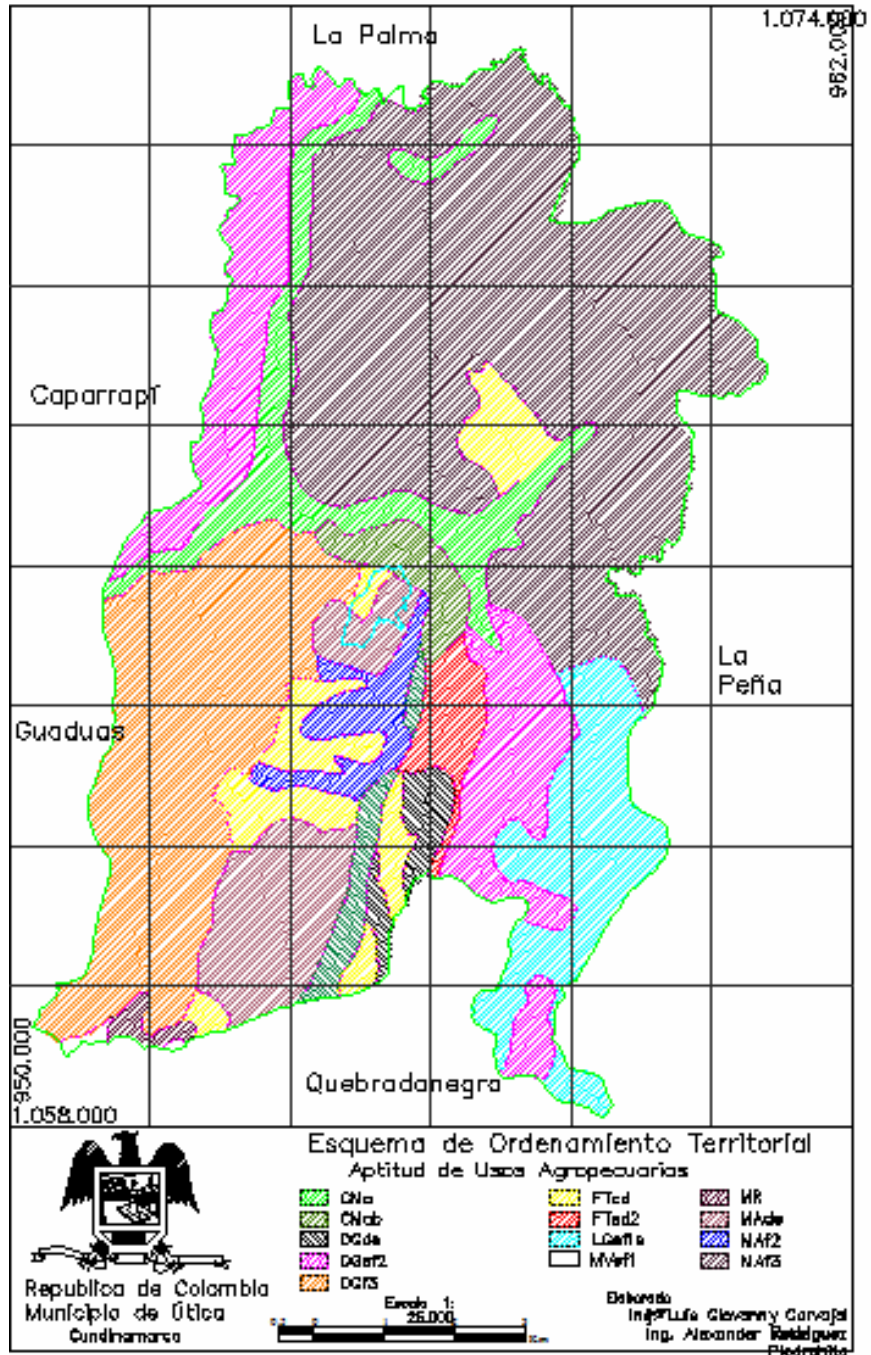
MAPAS MUNICIPIO DE UTICA

MAPA VEREDAS (ANEXO A)



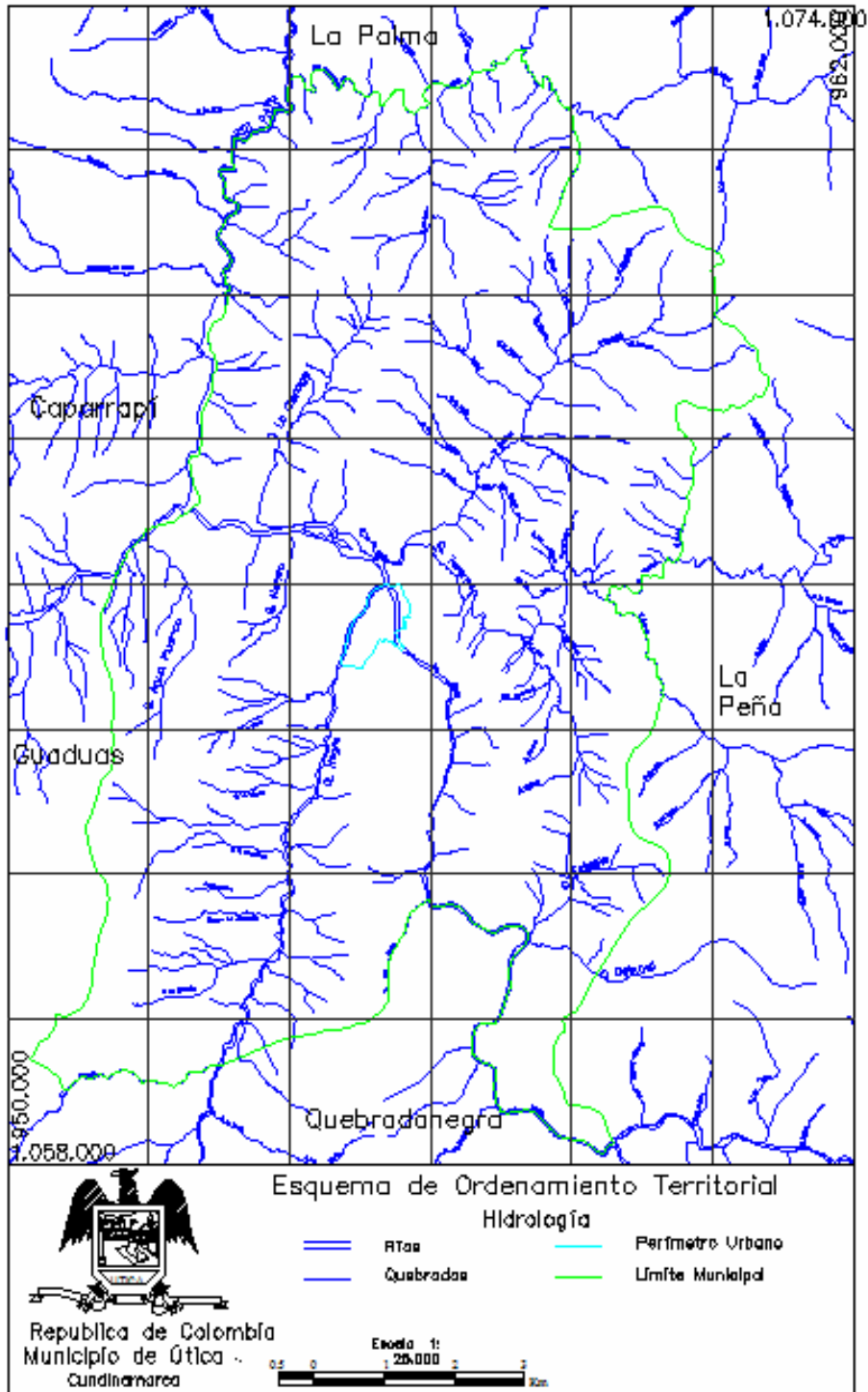
**PLAN DE DESARROLLO MUNICIPAL
UTICA CUNDINAMARCA
2008 - 2011**

MAPA USOS AGROPECUARIOS



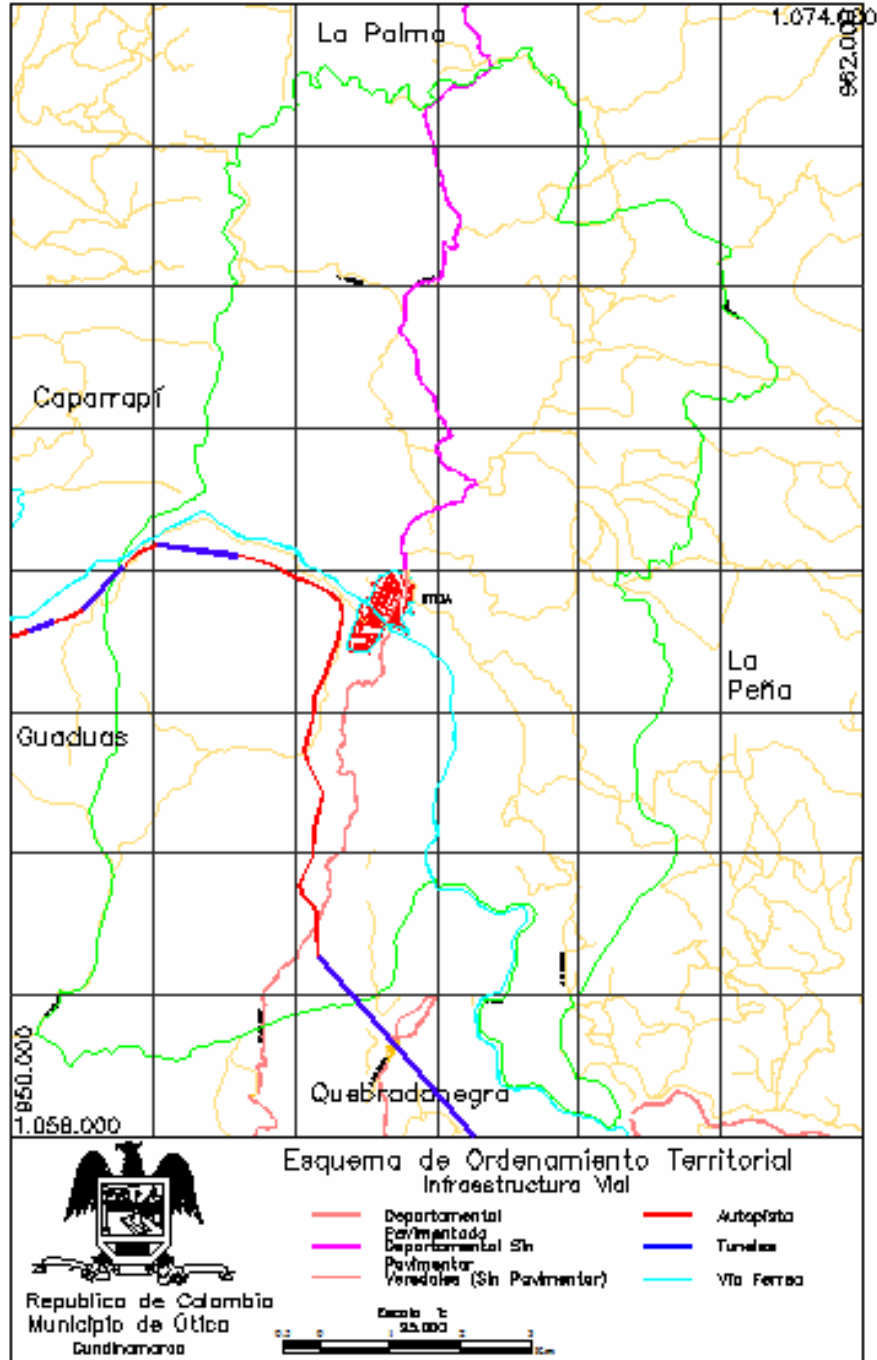
**PLAN DE DESARROLLO MUNICIPAL
UTICA CUNDINAMARCA
2008 - 2011**

MAPA HIDRICO



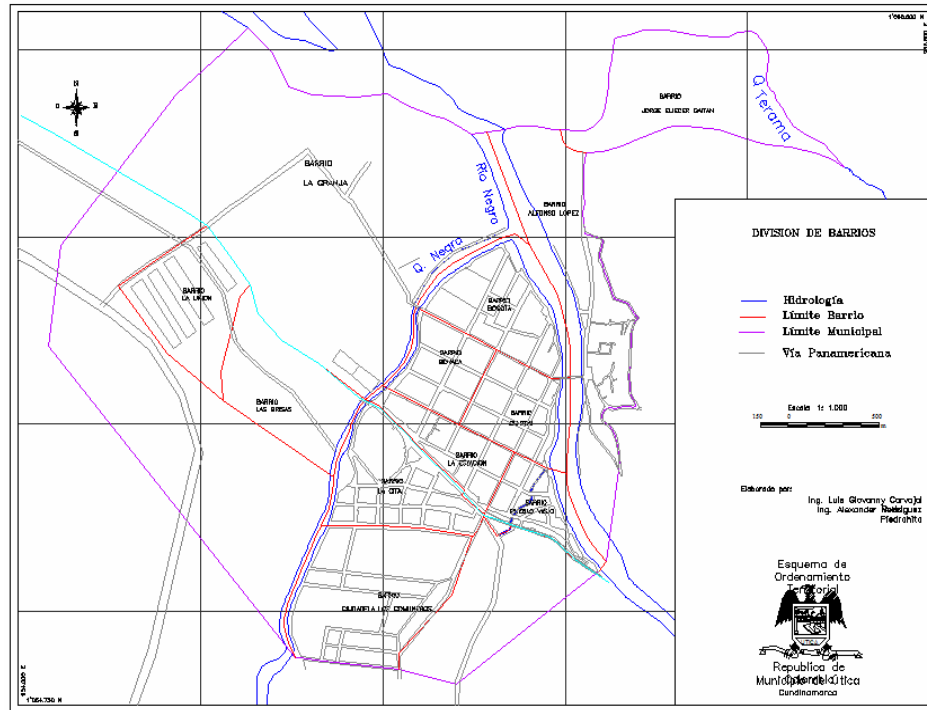
**PLAN DE DESARROLLO MUNICIPAL
UTICA CUNDINAMARCA
2008 - 2011**

MAPA VIAL

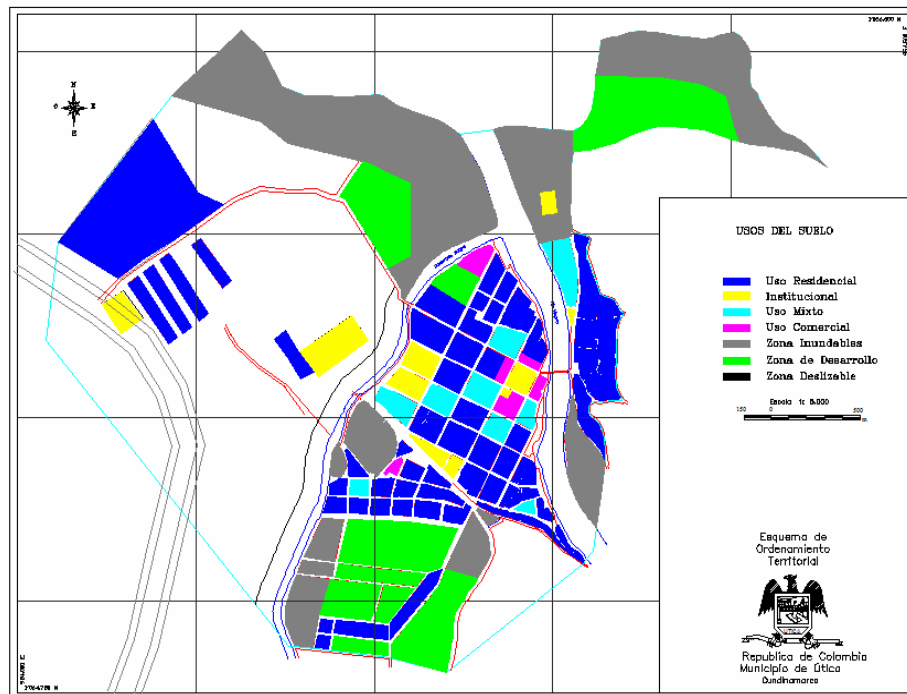


PLAN DE DESARROLLO MUNICIPAL UTICA CUNDINAMARCA 2008 - 2011

MAPA BARRIOS (ANEXO B)



MAPA USOS DEL SUELO URBANO



“POR EL UTICA QUE DESEAMOS”

**PLAN DE DESARROLLO MUNICIPAL
UTICA CUNDINAMARCA
2008 - 2011**



"POR EL UTICA QUE DESEAMOS"


2008 - 2011

"POR EL UTICA QUE DESEAMOS"

**PLAN DE DESARROLLO MUNICIPAL
UTICA CUNDINAMARCA
2008 - 2011**

“POR EL UTICA QUE DESEAMOS”

2008 - 2011



***DR. MARCEL HERNANDEZ
ALCALDE MUNICIPIO DE UTICA***

**REPUBLICA DE COLOMBIA
DEPARTAMENTO DE CUNDINAMARCA
MUNICIPIO DE UTICA**

“POR EL UTICA QUE DESEAMOS”

**PLAN DE DESARROLLO MUNICIPAL
UTICA CUNDINAMARCA
2008 - 2011**



**PLAN DE DESARROLLO MUNICIPAL
UTICA CUNDINAMARCA
2008 - 2011**

TABLA DE CONTENIDO

		Pág.
1.	GENERALIDADES	11
1.1	RESEÑA HISTORICA	11
1.1.1	HIMNO A UTICA	12
1.2	CONTEXTO GEOGRÁFICO Y LOCALIZACIÓN	14
1.3	EXTENSIÓN	16
1.4	DIVISIÓN POLÍTICO – ADMINISTRATIVA	16
1.5	CLIMA	17
1.6	GEOLOGÍA Y SUELOS	17
2.	POBLACION	21
2.1	ANALISIS DE POBLACION	21
2.1.1	DEMOGRAFÍA	21
2.1.1.1	HABITANTES POR SECTOR:	21
2.1.1.2	HABITANTES POR GÉNERO (DANE):	21
2.1.1.3	HABITANTES POR GÉNERO (SISBEN):	22
2.1.1.4	HABITANTES POR EDAD:	23
2.1.1.5	POBLACIÓN CON NBI.	24
3.	EJE SOCIAL PARA EL DESARROLLO COMUNITARIO	25
3.1	SECTOR EDUCACIÓN	25
3.1.1	ASISTENCIA ESCOLAR	27
3.1.2	NIVEL EDUCATIVO	27
3.1.3	ALFABETISMO DE LA POBLACION	28
3.1.4	ANALFABETISMO DE LA POBLACION	29
3.1.5	DESERCIÓN ESCOLAR	29
3.1.6	CLASIFICACIÓN DE PLANTEL EDUCACIÓN SECUNDARIA	30
3.1.7	PLANTAS FÍSICAS EDUCATIVAS	30
3.1.8	RELACIÓN DE ALUMNOS/DOCENTE	30
3.1.9	DÉFICIT Y % DE COBERTURA BRUTA POBLACIÓN DE 5 A 17 AÑOS	31
3.1.10	COMPORTAMIENTO NIVEL EDUCATIVO COLEGIO NACIONALIZADO MANUEL MURILLO TORO	31

**PLAN DE DESARROLLO MUNICIPAL
UTICA CUNDINAMARCA
2008 - 2011**

3.1.11	TRANSPORTE ESCOLAR.	33
3.1.12	ALIMENTACION ESCOLAR	34
3.2	SECTOR SALUD	34
3.2.1	POBLACIÓN SEGÚN SISBEN	38
3.2.2	ENFERMEDADES FRECUENTES EN EL MUNICIPIO DE UTICA (CASOS):	39
3.2.3	MORBILIDAD CONSULTA URGENCIAS DE ENERO A DICIEMBRE DE 2.007	41
3.2.4	MORBILIDAD CONSULTA EXTERNA DE ENERO A DICIEMBRE DE 2.007	42
3.2.5	MORTALIDAD	43
3.2.6	SALUD PÚBLICA	44
3.2.7	VACUNACION	44
3.3	SECTOR POBLACIÓN VULNERABLE	45
3.3.1	POBLACIÓN CON NBI.	45
3.3.2	POBLACIÓN DESPLAZADA.	45
3.3.2	VIOLENCIA INTRAFAMILIAR	47
3.3.3	INFANCIA Y ADOLESCENCIA	47
3.3.4	ADULTOS MAYORES	47
3.3.5	NUTRICION	48
3.4	SECTOR CULTURA	49
3.4.1	INMUEBLES CULTURALES.	49
3.4.2	EVENTOS CULTURALES	51
3.4.3	ARTESANIAS	51
3.5	SECTOR DEPORTE Y RECREACION	52
3.5.1	ESCENARIOS DEPORTIVOS.	53
3.5.2	ESCENARIOS RECREATIVOS.	53
4.	EJE DE DESARROLLO DE INFRAESTRUCTURA FÍSICA	55
4.1	SECTOR VIAS Y ESPACIO PUBLICO	55
4.1.1	VÍAS TERRESTRES	55
4.1.1.1	MALLA VIAL URBANA	55
4.1.1.2	MALLA VIAL RURAL	56

**PLAN DE DESARROLLO MUNICIPAL
UTICA CUNDINAMARCA
2008 - 2011**

4.1.2	VÍA FLUVIAL:	57
4.1.3	ESPACIO PÚBLICO, MOVILIDAD TRANSPORTE Y TRANSITO	57
4.1.4	TRANSPORTE	58
4.1.4.1	LA MOVILIDAD EN EL TERRITORIO	58
4.1.4.2	MOVILIDAD PARA PEATONES	59
4.1.4.3	MOVILIDAD PARA VEHÍCULOS	59
4.2	SECTOR ACUEDUCTO Y ALCANTARILLADO ASEO Y SANEAMIENTO BÁSICO	60
4.2.1	CONDUCCIÓN DE AGUA TRATADA	61
4.2.2	USUARIOS	61
4.2.3	SANEAMIENTO BÁSICO DE ACUEDUCTO Y ALCANTARILLADO	61
4.2.4	TIPO DE ALCANTARILLADO	62
4.2.5	SANEAMIENTO BÁSICO	63
4.3	ASEO	64
4.4	SECTOR ENERGÍA ELÉCTRICA, TELEFONÍA, GAS NATURAL	65
4.4.1	ENERGÍA	65
4.4.2	TELEFONÍA	66
4.4.3	GAS NATURAL	66
4.5	EQUIPAMIENTO URBANO	66
5.	EJE DE DESARROLLO ECONÓMICO COMERCIAL Y PRODUCTIVO	68
5.1	SECTOR INDUSTRIA, COMERCIAL Y SERVICIOS	68
5.1.1	GENERACIÓN DE EMPLEO	68
5.1.2	ESTRATEGIAS	69
5.1.3	ESTABLECIMIENTOS SEGÚN ACTIVIDAD	70
5.1.4	ESTABLECIMIENTOS SEGÚN ESCALA DE PERSONAL POR ACTIVIDAD ECONOMICA	70
5.1.5	PRINCIPALES ACTIVIDADES ECONÓMICAS.	71
5.1.5.1	UTILIZACION DE LA CAPACIDAD INSTALADA	72

**PLAN DE DESARROLLO MUNICIPAL
UTICA CUNDINAMARCA
2008 - 2011**

5.1.6	DISTRIBUCIÓN LABORAL.	72
5.2	TURISMO	73
5.3	SECTOR AGROPECUARIO	74
5.3.1	SECTOR AGRICOLA	75
5.3.1.1	PANELA	75
5.3.1.2	REQUISITOS FÍSICO-QUÍMICOS	76
5.3.1.3	REQUISITOS FÍSICO-QUÍMICOS DE LA PANELA GRANULADA O EN POLVO	77
5.3.1.4	ENRAMADAS COMUNITARIAS	78
5.3.1.5	TIPOS DE PASTOS	78
5.3.1.6	MAIZ	78
5.3.2	PECUARIO	79
5.3.2.1	GANADO BOVINO	79
5.3.2.2	GANADO PORCINO	79
5.3.2.2.1	GANADO PORCINO POR SEXO	79
5.3.2.2.2	GANADO PORCINO POR TIPO DE EXPLOTACIÓN Y RAZA	80
5.3.2.2	AVES	80
5.3.2.3	PISCICULTURA	80
5.3.2.4	POBLACIÓN OTRAS ESPECIES	81
6.	EJE DE AMBIENTE, TERRITORIO Y HÁBITAT	82
6.1	SECTOR AMBIENTE, TERRITORIO Y HABITAT	82
6.1.1	EL ESPACIO PÚBLICO EL PAISAJE Y LA MOVILIDAD	84
6.1.2	PLAN MAESTRO DE ESPACIO PÚBLICO	84
6.1.3	RENOVACIÓN URBANA EJES TURÍSTICOS	85
6.1.4	CUENCAS Y SUBCUENCAS	85
6.2	SECTOR VIVIENDA	87
6.2.1	TIPO DE VIVIENDA	87
6.2.2	HOGARES CON ACTIVIDAD ECONÓMICA	88
6.2.3	SERVICIOS EN VIVIENDA	88
6.2.4	HOGARES SEGÚN NUMERO DE PERSONAS	89
6.2.5	VIVIENDA Y ZONAS DE RIESGO	93
6.3	SECTOR ATENCIÓN Y PREVENCIÓN DE DESASTRES	94

**PLAN DE DESARROLLO MUNICIPAL
UTICA CUNDINAMARCA
2008 - 2011**

6.3.1	QUEBRADA LA PAPAYA	94
6.3.2	BARRIO ALFONZO LOPEZ	95
6.3.3	VEREDA EL ENTABLE	95
6.3.4	VEREDA LA FRIA, CARRETERA UTICA A CUATRO CAMINOS	95
7.	EJE DESARROLLO INSTITUCIONAL	97
7.1	SECTOR FORTALECIMIENTO INSTITUCIONAL	97
7.2	SECTOR JUSTICIA, SEGURIDAD Y CONVIVENCIA	98
7.2.1	ORDEN PÚBLICO.	99
8.	RESUMEN MESAS DE CONCERTACION	101

**PLAN DE DESARROLLO MUNICIPAL
UTICA CUNDINAMARCA
2008 - 2011**

LISTA DE TABLAS

TABLA 1.	LOCALIZACIÓN GEOGRÁFICA
TABLA 2.	HABITANTES POR GÉNERO.
TABLA 3.	HABITANTES POR EDAD
TABLA 4.	DESERCIÓN ESCOLAR
TABLA 5	CLASIFICACIÓN DE PLANTEL EDUCACIÓN SECUNDARIA
TABLA 6	PLANTAS FÍSICAS EDUCATIVAS
TABLA 7	RELACIÓN DE ALUMNOS/DOCENTE
TABLA 8	DÉFICIT Y % DE COBERTURA BRUTA POBLACIÓN DE 5 A 17 AÑOS
TABLA 9	COMPORTAMIENTO NIVEL EDUCATIVO COLEGIO NACIONALIZADO MANUEL MURILLO TORO
TABLA 10	TRANSPORTE ESCOLAR
TABLA 11	POBLACIÓN SEGÚN SISBEN (SISTEMA DE BENEFICIARIOS)
TABLA 12	ENFERMEDADES FRECUENTES EN EL MUNICIPIO DE UTICA MORBILIDAD CONSULTA URGENCIAS DE ENERO A DICIEMBRE DE 2.007
TABLA 13	MORBILIDAD CONSULTA URGENCIAS DE ENERO A DICIEMBRE DE 2.007
TABLA 14	MORBILIDAD CONSULTA EXTERNA DE ENERO A DICIEMBRE DE 2.007
TABLA 15	SALUD PUBLICA
TABLA 16	POBLACION DESPLAZADA AÑOS 2000 A 2007
TABLA 17	TIPO DE ESCENARIO
TABLA 18	DESCRIPCIÓN DE LAS VÍAS DE UTICA
TABLA 19	CONDUCCIÓN DE AGUA TRATADA
TABLA 20	USUARIOS ACUEDUCTO Y ALCANTARILLADO
TABLA 21	TIPO DE ALCANTARILLADO
TABLA 22.	RESIDUOS SÓLIDOS
TABLA 23	SERVICIO DE ENERGÍA
TABLA 24.	PRODUCCIÓN DE PANELA

**PLAN DE DESARROLLO MUNICIPAL
UTICA CUNDINAMARCA
2008 - 2011**

TABLA 25	REQUISITOS FÍSICO-QUÍMICOS
TABLA 26	REQUISITOS FÍSICO-QUÍMICOS DE LA PANELA GRANULADA O EN POLVO
TABLA 27	TIPOS DE PASTOS
TABLA 28	GANADO BOVINO
TABLA 29	GANADO PORCINO POR SEXO
TABLA 30	GANADO PORCINO POR TIPO DE EXPLOTACIÓN Y RAZA
TABLA 31	INVENTARIO AVES DE POSTURA Y ENGORDE
TABLA 32.	PISCICULTURA-PRODUCCION POR ESPECIE - ANIMALES SEMBRADOS – COSECHADOS
TABLA 33	POBLACION OTRAS ESPECIES
TABLA 34	CUENCAS Y SUBCUENCAS
TABLA 35	VIVIENDA POR TIPO
TABLA 36	TIPO DE COMBUSTIBLE CON QUE COCINAN
TABLA 37	NUMERO DE VIVIENDAS CON SERVICIOS PÚBLICOS
TABLA 38	MATERIAL PREDOMINANTE VIVIENDAS
TABLA 39	VIVIENDAS CON ALGÚN TIPO DE AMENZA
TABLA 40	HOGARES POR TENENCIA DE VIVIENDA
TABLA 41	TIPO DE SANITARIO UTILIZADO
TABLA 42	DELITOS CONTRA EL PATRIMONIO ECONÓMICO
TABLA 43	SECUESTROS REGISTRADOS EN ESTACIONES DE POLICÍA

**PLAN DE DESARROLLO MUNICIPAL
UTICA CUNDINAMARCA
2008 - 2011**

LISTA DE GRAFICOS

- GRAFICO 1 POBLACIÓN POR SECTOR
- GRAFICO 2 POBLACIÓN POR GENERO (DANE)
- GRAFICO 3 POBLACIÓN POR GENERO (SISBEN)
- GRAFICO 4 HABITANTES POR EDAD (DANE)
- GRAFICO 5 ASISTENCIA ESCOLAR
- GRAFICO 6 NIVEL EDUCATIVO
- GRAFICO 7 ALFABETISMO DE LA POBLACIÓN
- GRAFICO 8 DESERCIÓN ESCOLAR
- GRAFICO 9 POBLACIÓN SEGÚN SISBEN
- GRAFICO 10 ENFERMEDADES MÁS COMUNES DENTRO DE LA
COMUNIDAD
- GRAFICO 11 MORBILIDAD CONSULTA URGENCIAS DE ENERO A
DICIEMBRE DE 2.007
- GRAFICO 12 MORBILIDAD CONSULTA EXTERNA DE ENERO A
DICIEMBRE DE 2.007
- GRAFICO 13 VACUNACION
- GRAFICO 14 POBLACIÓN DESPLAZADA
- GRAFICO 15 PROCESO RECOLECCIÓN Y DISPOSICIÓN RESIDUOS
SÓLIDOS
- GRAFICO 16 ESTABLECIMIENTOS SEGÚN ACTIVIDAD
- GRAFICO 17 ESTABLECIMIENTOS SEGÚN ESCALA DE
PERSONAL POR ACTIVIDAD ECONOMICA
- GRAFICO 18 TIPO DE VIVIENDA
- GRAFICO 19 ESTABLECIMIENTOS SEGÚN ESCALA DE PERSONAL
POR ACTIVIDAD ECONOMICA
- GRAFICO 20 SERVICIOS EN VIVIENDA
- GRAFICO 21 HOGARES SEGÚN NUMERO DE PERSONAS
- GRAFICO 22 ESTRUCTURA ADMINISTRATIVA

**PLAN DE DESARROLLO MUNICIPAL
UTICA CUNDINAMARCA
2008 - 2011**

1. GENERALIDADES

1.1 RESEÑA HISTORICA

Las tierras de Utica fueron exploradas desde los tiempos de la conquista, cuando por los lados del río Negro viajaban entre el bajo Magdalena y Santafé de Bogotá las expediciones conquistadoras; sus primitivos pobladores fueron Panches y Calimas

A mediados del siglo XIX se fundó en lo que es hoy Utica un caserío llamado Salinas por los hermanos Calixto y Anselmo Gaitán, oriundos de La Palma, célebres políticos liberales que operaban en permanente contienda contra los conservadores de La Peña y Quebrada negra.

A dicho caserío, que tuvo asiento en el actual barrio de “Pueblo Viejo”, se le dio el nombre de Salinas en razón de las fuentes termales y azufradas allí existentes.

Por aquellos años Manuel Murillo Toro tenía allí la hacienda de “Curapo”, donde vivió varios años y escribió sus memorias. Hombre de vasta cultura, como admirador de los nombres latinos hizo que a la naciente población se le diese el nombre de Utica; el nuevo poblado fue reconocido oficialmente por Ley, el 24 de diciembre de 1863.

Nuestra población tuvo el mayor auge turístico y económico en las décadas de 1920 a 1960. Siendo escogido por sus aguas, su clima, su tranquilidad y el calor de su gente, por grandes personajes ilustres de la nación como el señor presidente Laureano Gómez quien tuvo su Quinta de descanso llamada Tranquilandia.

PLAN DE DESARROLLO MUNICIPAL UTICA CUNDINAMARCA 2008 - 2011

Muestra de esta época de desarrollo fueron sus hoteles como el Hotel Venecia, Río Negro, El Prado y El Danubio además de los balnearios sobre el Río Negro, Quebrada Negra etc.

EL Tren hace parte de la tradición y la cultura de Útica, como medio de transporte contribuyó al gran desarrollo en las décadas de esplendor turístico, para que nuestro municipio fuera visitado por gran cantidad de personas que veían en él, un sitio de descanso ideal.

1.1.1 HIMNO A UTICA

CORO

Canto a Útica mi pueblo;
pueblo querido como tu no hay dos,
los hermanos Calixto y Anselmo te fundaron,
hoy por tu progreso lucharemos en pos.

I

Murillo Toro aquel gran estadista,
desde “el Curapo” pensó en darle a la historia,
un nuevo nombre al que era “Pueblo Viejo”,
que ha dado fama y respeto a su memoria.

II

Nació en salinas tu nombre africano,
entre samanes y olor a tamarindo,
con verdes bosques, termales y azufrados,
te premió Dios con todo lo más lindo.

CORO

Canto a Útica mi pueblo;

“POR EL UTICA QUE DESEAMOS”

**PLAN DE DESARROLLO MUNICIPAL
UTICA CUNDINAMARCA
2008 - 2011**

pueblo querido como tu no hay dos,
los hermanos Calixto y Anselmo te fundaron,
hoy por tu progreso lucharemos en pos.

III

Humilde ofrezco mi grano de arena,
uticense soy servirte, ese es mi orgullo,
con corazón de estirpe guerrera,
feliz nací al ser de mi terruño.

IV

Imagen viva de valiente raza,
ancestro puro de mis antepasados,
un gran honor es habitar tu casa,
nacer en Útica es de privilegiados.

CORO

Canto a Útica mi pueblo;
pueblo querido como tu no hay dos,
los hermanos Calixto y Anselmo te fundaron,
hoy por tu progreso lucharemos en pos.

V

El clima ardiente y tropical que tienes,
es dulce néctar de tu cañaduzal,
frutos, maíz, que el labriego quiere,
brindar su esfuerzo a la riqueza nacional.

VI

¡Oh! río Negro que imponente cruzas;

“POR EL UTICA QUE DESEAMOS”

**PLAN DE DESARROLLO MUNICIPAL
UTICA CUNDINAMARCA
2008 - 2011**

bañando el campo de mi tierra singular,
son “la Terama” y las aguas de la “la Negra”,
bello paisaje que siempre me va a inspirar.

CORO

Canto a Útica mi pueblo;
pueblo querido como tu no hay dos,
los hermanos Calixto y Anselmo te fundaron,
hoy por tu progreso lucharemos en pos.

1.2 CONTEXTO GEOGRÁFICO Y LOCALIZACIÓN

El Municipio de Utica, se localiza al Noroeste del Departamento de Cundinamarca, en la provincia del Gualiva, con una altura que oscila entre los 400 a 1600 m.s.n.m

Tabla 1. Localización Geográfica

EXTREMO	NORTE	ESTE
NORTE	1.074.000	957.000
SUR	1.058.000	958.000
ESTE	1.069.000	961.000
OESTE	1.059.000	950.000

Fuente: E.O.T.

Norte

Se inicia a partir del punto cuyas coordenadas aproximadas son 954.000 Este y 1.073.000 Norte, en el punto de unión del río Pata y Zumbe el cual es su limite natural, además de ser el punto de encuentro entre los municipios de la Palma y Caparrapí; hasta el punto de coordenadas aproximadas

PLAN DE DESARROLLO MUNICIPAL
UTICA CUNDINAMARCA
2008 - 2011

957.2000 Este, 1.073.400 Norte, en el punto de encuentro con los Municipios de la Palma y la Peña.

Sur

Limita con el Municipio de Quebrada negra, se inicia en el punto de coordenadas aproximadas 950.400 Este, 1.059.3000 Norte, en este punto están los municipios de Guaduas y Quebrada negra a lo largo de la quebrada la Papaya hasta el cruce de esta con la quebrada la Negra donde sigue su trayectoria hasta el punto denominado la Arboleda, a continuación en línea quebrada y como limite los predios pertenecientes a las veredas La Abuelita y Vigual hasta la cañada Jucual que vuelve a ser su límite natural hasta el cruce con el río Negro que continua su curso hasta la inspección de policía de Tobía punto en el cual se encuentran los municipios de Quebrada negra, Nimaima y la Peña.

Este

Limita con Caparrapí y Guaduas, con el primero a partir del punto de coordenadas aproximadas 954.000 Este y 1.073.000 Norte en el sitio donde se encuentra la unión del río Pata con el río Zumbe y donde se encuentran los municipios de la Palma y Caparrapí; a continuación sigue el curso del río Pata hasta su desembocadura en el río Negro que es el punto donde se encuentran los municipios de Caparrapí y Guaduas; posteriormente sigue en línea quebrada a lo largo de la cuchilla Hombre Parado hasta el punto de coordenadas aproximadas 950.400 Este y 1.059.300 Norte donde se encuentran los municipios de Quebradanegra y Guaduas.

Oeste

A partir del punto de coordenadas aproximadas 957.200 Este, 1.073.400 Norte en la unión del municipio de la Palma y la Peña, en línea quebrada a

**PLAN DE DESARROLLO MUNICIPAL
UTICA CUNDINAMARCA
2008 - 2011**

través de la cuchilla Guadales y el Pintado, quebradas Turtur, Terama y Galindo; Loma Guadual y Verde hasta la inspección de policía de Tobía.

1.3 EXTENSIÓN

El área aproximada del municipio es de 9.233 hectáreas, correspondientes a superficie rural 9.029 hectáreas y urbana 204 hectáreas.

1.4 DIVISIÓN POLÍTICO – ADMINISTRATIVA

El sector rural está conformado por las siguientes veredas:

1. La Abuelita
2. Curapo
3. La Chivaza
4. Furatena
5. El Entable
6. La Fría
7. La Liberia
8. La Montaña
9. Naranjal
10. Terama
11. Turtur
12. Vigual
13. Zumbe

Los barrios que componen el casco urbano del municipio son:

1. Alfonso López
2. Bogotá
3. Boyacá

**PLAN DE DESARROLLO MUNICIPAL
UTICA CUNDINAMARCA
2008 - 2011**

4. Centro
5. Ciudadela los Comuneros
6. Jorge Eliecer Gaitán
7. La Cita
8. La Estación
9. La Granja
10. La Unión
11. Las Brisas
12. Pueblo Viejo
13. Altos del Pedregal (Sector las Albercas)

1.5 CLIMA

En el análisis climático de Utica se utilizó la información de las estaciones meteorológicas del Instituto de Estudios Meteorológicos y Ambientales y de Meteorología (IDEAM a 8 estaciones meteorológicas, de estas estaciones dos contienen información meteorológica y las restantes son pluviométricas con un registro promedio de 19 años), de aquí que el Municipio tiene una temperatura media de 26 °C y por estar dentro de un bosque seco tropical no es una zona de alta pluviosidad (1.360 mm. al año).

1.6 GEOLOGÍA Y SUELOS

En el área del municipio de Utica se registra la presencia de formaciones geológicas pertenecientes a los periodos Cretáceo y Cuaternario¹.

Perteneciente al periodo Cretáceo, se encuentra la formación Cáqueza, la unidad más antigua dentro del área, está constituida por areniscas y

¹ Champetier.1961

**PLAN DE DESARROLLO MUNICIPAL
UTICA CUNDINAMARCA
2008 - 2011**

areniscas conglomeráticas; rocas sedimentarias que derivan suelos que suelen ser de poco espesor y relativamente estériles, sobre un lecho de roca fracturada, suelos con excelente drenaje superficial y fácilmente removibles por los agentes erosivos.²

La unidad constituye una secuencia afectada por fallas y plegamientos, donde se identifican dos zonas morfodinámicas diferentes. Una de ellas está ubicada al Nororiente y Sur-oriente del casco urbano de Utica, ésta presenta una secuencia de rocas blandas como lutitas, con pendientes estructurales, que presentan fenómenos de remoción en masa localizados.

La segunda zona morfodinámica, ubicada en las laderas altas orientales de la Quebrada Negra, formada por paquetes de rocas duras en que predominan las areniscas cuarzosas, pendientes largas empinadas y valles en V, algunos de ellos estrechos y profundos como el Río Negro. Los depósitos coluviales en esta zona se encuentran recostados en equilibrio precario sobre las laderas, presentando fenómenos de remoción en masa, particularmente reptación y deslizamientos.

Villeta inferior es la segunda formación cretácea en la zona, conocida también como lutitas de la Quebrada Negra; constituida por una secuencia monótona de lutitas, blandas y deleznales; con esporádicas intercalaciones de calizas y limolitas calcáreas, así como areniscas.

La secuencia en general es predominantemente arcillosa, blanda y poco resistente a la erosión; muy tectonizada, es decir, fracturada y plegada, con un comportamiento geotectónico muy pobre en lo que hace referencia a la construcción de obras civiles.

² Aquilo.1984

**PLAN DE DESARROLLO MUNICIPAL
UTICA CUNDINAMARCA
2008 - 2011**

Esta formación se hunde bajo los sedimentos Cuaternarios. La formación comprende dos zonas morfodinámicas; la franja axial de la cuenca del Quebrada Negra y los valles laterales, y la segunda que comprende las áreas de relieve mayor.

La primera formación esta afectada por fenómenos de dinámica fluvial de carácter torrencial que incluye paisajes de naturaleza tanto erosional como deposicional, siendo en la primera frecuentes los fenómenos de remoción en masa y deslizamientos.

La segunda tiene un esquema geológico muy tectonizado que genera paisajes fisiográficos abruptos, caracterizados por valles en V, estrechos y profundos, cumbres con filos agudos y pendientes escarpados, por esta razón los procesos dinámicos más comunes son los deslizamientos, remoción en masa y socavamiento.

La última formación del Cretáceo representada en la zona es la Villeta Media, compuesta por alternancia de areniscas, magras y lutitas blandas y plásticas.

Los depósitos del Cuaternario representan formas fisiográficas diferentes; que van de vegas a terrazas y abanicos, todas formas de naturaleza deposicional; que ocupan posiciones horizontales bajas o bien planos suavemente inclinados, susceptibles a inundación.

En el caso de las terrazas, sus bordes cortados abruptamente las convierten en unidades erosionables, que como las vegas, resultan vulnerables a los estragos de las crecidas de las corrientes principales.

**PLAN DE DESARROLLO MUNICIPAL
UTICA CUNDINAMARCA
2008 - 2011**

Estos suelos por su origen a partir de depósitos aluviales y coluviales son de mayor fertilidad y vocación agrícola.

Tectónicamente el área es bastante compleja y hace parte del sector Centro y Occidental del Anticlinorio de Villeta, además presentando estructuras regionales correspondientes a fallas y otros rasgos estructurales como plegamientos de tipo Anticlinal y Sinclinal de carácter local.

Entre las fallas tenemos la de la Quebrada Negra con orientación Norte-Sur; a la que se considera responsable de gran parte de los problemas geotectónicos que afectan la vía La Magdalena-Utica, a lo largo de la cual son frecuentes los deslizamientos.

Los esfuerzos que han originado la falla de la Fría, han produciendo una inmensa fracturación y replegamientos en las rocas, dando lugar a importantes depósitos coluviales, algunos de los cuales constituyen deslizamientos importantes como es el de Santa Bárbara.

Las Fallas de la Granja y La Manga, fracturas de cabalgamiento, representan igual riesgo dada la fracturación de las rocas a lo largo de sus trazas

**PLAN DE DESARROLLO MUNICIPAL
UTICA CUNDINAMARCA
2008 - 2011**

2. POBLACION

2.1 ANALISIS DE POBLACION

2.1.1 DEMOGRAFÍA

2.1.1.1 HABITANTES POR SECTOR:

Según el censo del DANE realizado en el 2005, el municipio de Utica cuenta con una población en el área urbana de 2627 correspondiente al 53%, en el área rural 2324 correspondiente al 47% del total de la población. La mayor parte de la población se ha concentrado en el área urbana.

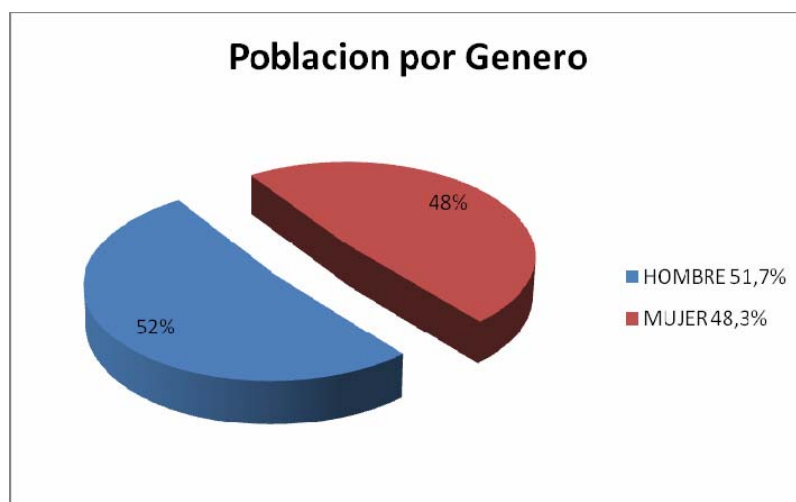


Fuente: DANE 2005. Grafico 1

2.1.1.2 HABITANTES POR GÉNERO (DANE):

El municipio de Utica cuenta con una población de 4.951 habitantes, de los cuales el 51,7% son hombres y el 48,3 Mujeres.

**PLAN DE DESARROLLO MUNICIPAL
UTICA CUNDINAMARCA
2008 - 2011**



Fuente: DANE 2005. Grafico 2

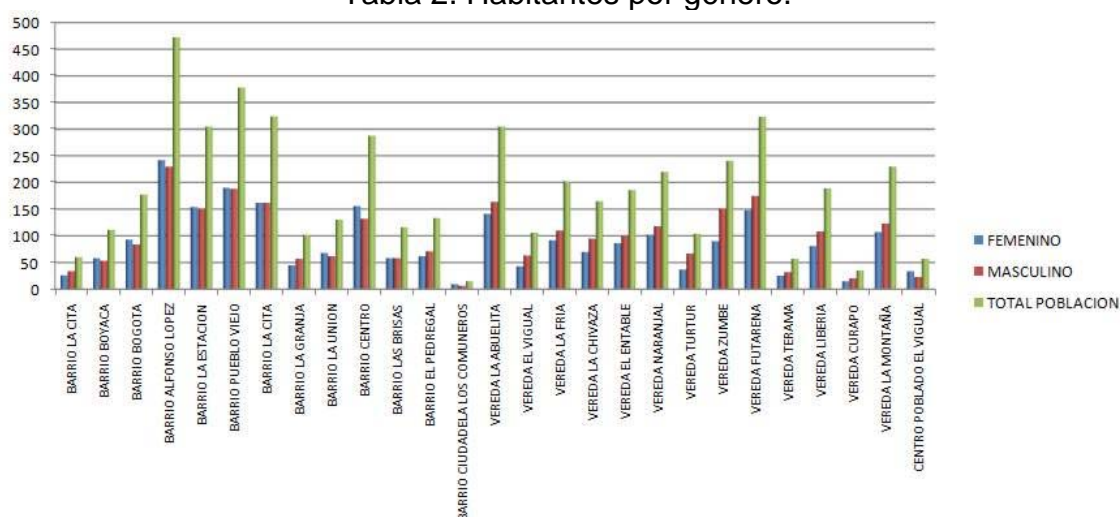
2.1.1.3 HABITANTES POR GÉNERO (SISBEN):

POBLACION POR GENERO			
SECTOR	FEMENINO	MASCULINO	TOTAL POBLACION
BARRIO LA CITA	26	34	60
BARRIO BOYACA	58	53	111
BARRIO BOGOTA	93	84	177
BARRIO ALFONSO LOPEZ	242	230	472
BARRIO LA ESTACION	154	151	305
BARRIO PUEBLO VIEJO	190	188	378
BARRIO LA CITA	162	162	324
BARRIO LA GRANJA	45	57	102
BARRIO LA UNION	68	62	130
BARRIO CENTRO	156	132	288
BARRIO LAS BRISAS	58	58	116
BARRIO EL PEDREGAL	62	71	133
BARRIO CIUDADELA LOS COMUNEROS	9	6	15
VEREDA LA ABUELITA	141	164	305
VEREDA EL VIGUAL	43	63	106
VEREDA LA FRIA	92	110	202
VEREDA LA CHIVAZA	70	95	165
VEREDA EL ENTABLE	86	100	186
VEREDA NARANJAL	102	118	220

**PLAN DE DESARROLLO MUNICIPAL
UTICA CUNDINAMARCA
2008 - 2011**

VEREDA TURTUR	37	67	104
VEREDA ZUMBE	90	151	241
VEREDA FUTARENA	148	175	323
VEREDA TERAMA	25	32	57
VEREDA LIBERIA	81	108	189
VEREDA CURAPO	15	20	35
VEREDA LA MONTAÑA	107	123	230
CENTRO POBLADO EL VIGUAL	34	23	57
TOTAL	2394	2637	5031

Tabla 2. Habitantes por género.



FUENTE: SISBEN FEBRERO 2008. Grafico 3

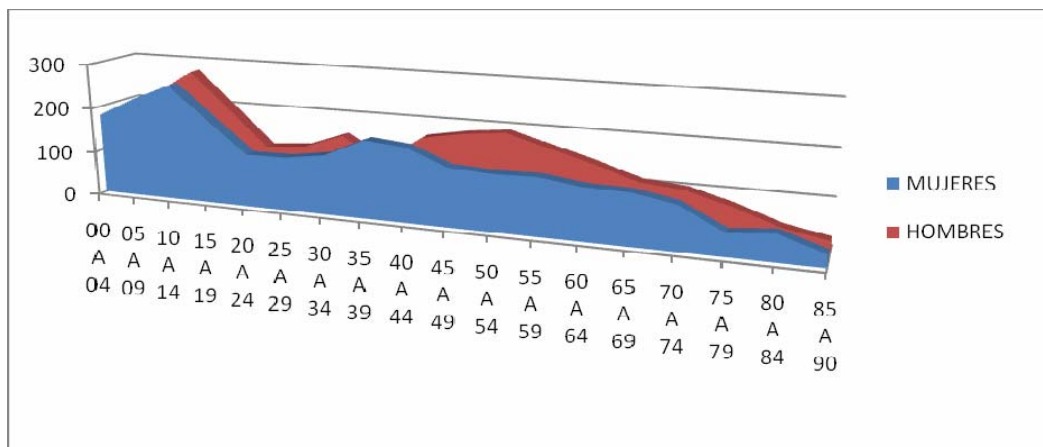
2.1.1.4 HABITANTES POR EDAD:

ESTRUCTURA DE LA POBLACION POR SEXO Y GRUPOS DE EDAD			
EDAD	MUJERES	HOMBRES	TOTAL POBLACION
00 A 04	181	157	338
05 A 09	224	221	445
10 A 14	260	276	536
15 A 19	187	198	385
20 A 24	118	117	235
25 A 29	119	124	243
30 A 34	132	156	288

**PLAN DE DESARROLLO MUNICIPAL
UTICA CUNDINAMARCA
2008 - 2011**

35 A 39	172	108	280
40 A 44	164	166	330
45 A 49	129	182	311
50 A 54	124	191	315
55 A 59	126	165	291
60 A 64	114	140	254
65 A 69	112	110	222
70 A 74	96	102	198
75 A 79	49	76	125
80 A 84	58	44	102
85 A 90	27	26	53
TOTAL	2392	2559	4951

FUENTE: Censo General DANE 2005. Tabla 3. Habitantes por edad



FUENTE: Censo General DANE 2005. Tabla 3. Habitantes por edad. Gráfico 4

2.1.1.5 POBLACIÓN CON NBI.

Según en censo del Dane 2005 el municipio de Utica en relación al NBI (Necesidades Básicas Insatisfechas) la cabecera municipal nos arroja un porcentaje de 32,10 % que corresponde a 843 habitantes, en el resto del municipio el porcentaje es de 55,29% que corresponde a 1284 habitantes.

**PLAN DE DESARROLLO MUNICIPAL
UTICA CUNDINAMARCA
2008 - 2011**

**3. EJE SOCIAL PARA EL DESARROLLO
COMUNITARIO**

INTERVENCIÓN POBLACIONAL

En esta línea se trabajará incansablemente por el bienestar de la población de todas las edades, teniendo como prioridad el capital humano, como receptor de inversión social y gestión para la población vulnerable.

SEGURIDAD ALIMENTARIA Y NUTRICIONAL PARA NUESTROS NIÑOS Y NIÑAS ASI COMO LA TERCERA EDAD

Dirigidos a niños y niñas entre las edades de seis meses a 14 años.

Continuar con los programas, y proyectos sobre políticas básicas locales en relación a buen comienzo para la vida, bases sólidas para la ciudadanía, y participación y ciudadanía de adolescentes.

Impulsar la creación de proyectos de prestación de servicios basados en la Experiencia de los líderes recreativos del municipio.

3.1 SECTOR EDUCACIÓN

La educación es el proceso por el cual un individuo aprende en sociedad y genera valores para su comunidad, se constituye como pilar de los procesos de desarrollo, de competitividad en lo económico, cultural y social del ser humano, en la búsqueda de mejorar los procedimientos educativos haremos de nuestros profesores los modelos a seguir e implementaremos toda la fuerza necesaria en aumentar cobertura y sostenerla.

**PLAN DE DESARROLLO MUNICIPAL
UTICA CUNDINAMARCA
2008 - 2011**

Nuestro Municipio debe concebir la educación como el tesoro más grande para potencializar el recurso humano a través de un sistema que propicie actividades científicas, tecnológicas, culturales y socioeconómicas que permitan una adaptación de nuestros valores con el ánimo de progreso y futuro.

La educación es el futuro de un pueblo, de la cultura, la libertad y la dignidad Humana, la trascendencia y el progreso. Sin educación es imposible hablar de democracia, de crecimiento económico y de equidad social. La educación debe servir para el cambio y para igualar las oportunidades, debe asumir el maestro como un profesional, un servicio público con función social. Para ello se diseñarán y realizarán proyectos educativos, culturales, recreativos, deportivos y ecológicos.

Es compromiso de todos y todas, este plan tiene como visión orientar la acción educativa para que los niños, las niñas, la adolescencia y la juventud tengan una formación integral, basada en la sensibilidad por la vida y por la naturaleza, en el fortalecimiento de valores y el aprendizaje, Utica tiene una buena capacidad educativa, falta modernizar la infraestructura y llevar educación media y técnica al campo, (escuelas posprimarias rurales).

Se espera que al culminar su educación básica y media del pénsum educativo se tengan elementos para interactuar en lo político, lo económico y lo social utilizando la ciencia, la técnica y la tecnología en la transformaciones del medio social y de la vida misma, siendo gestores de sus propios recursos, logrando así una sociedad en constante crecimiento y superación.

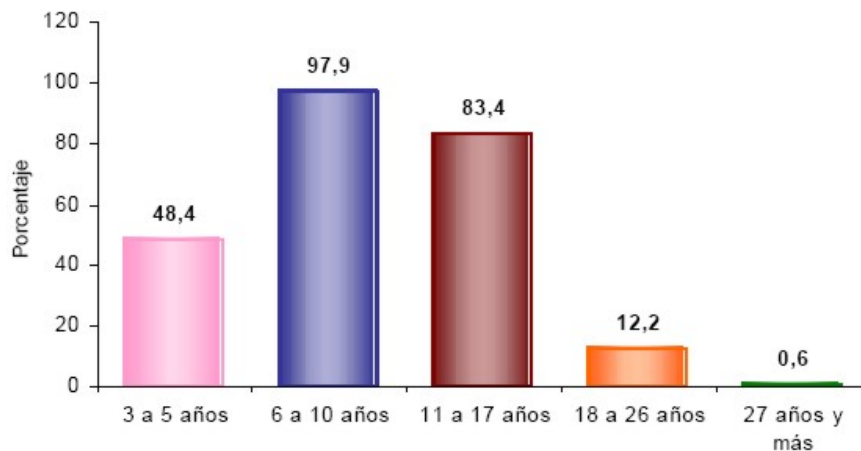
Es necesario celebrar convenios y adecuación de la sede del SENA que permita ampliar y diseñar modelos curriculares y pedagógicos para el establecimiento de nuevas modalidades técnicas diversificadas según la

PLAN DE DESARROLLO MUNICIPAL UTICA CUNDINAMARCA 2008 - 2011

orientación y vocación que tengan las instituciones educativas, será el avance en la capacitación técnica de bachilleres que por distintos motivos suspenden su formación académica.

3.1.1 ASISTENCIA ESCOLAR:

El 48,4% de la población de 3 a 5 años asiste a un establecimiento educativo formal; el 97,9% de la población de 6 a 10 años y el 83,4% de la población de 11 a 17 años, se nota una baja asistencia en la población mayor entre los 18 años en adelante.

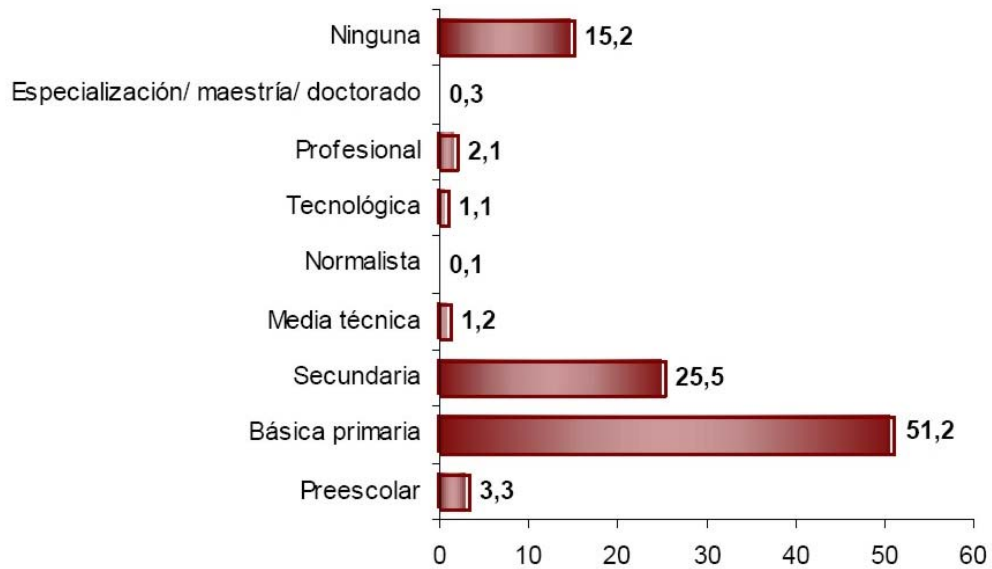


Fuente: CENSO DANE 2005. Grafico 5

3.1.2 NIVEL EDUCATIVO:

El 51,2% de la población residente en Útica, ha alcanzado el nivel básica primaria y el 25,5% secundaria; el 2,1% ha alcanzado el nivel profesional y el 0,3% ha realizado estudios de especialización, maestría o doctorado. La población residente sin ningún nivel educativo es el 15,2%.

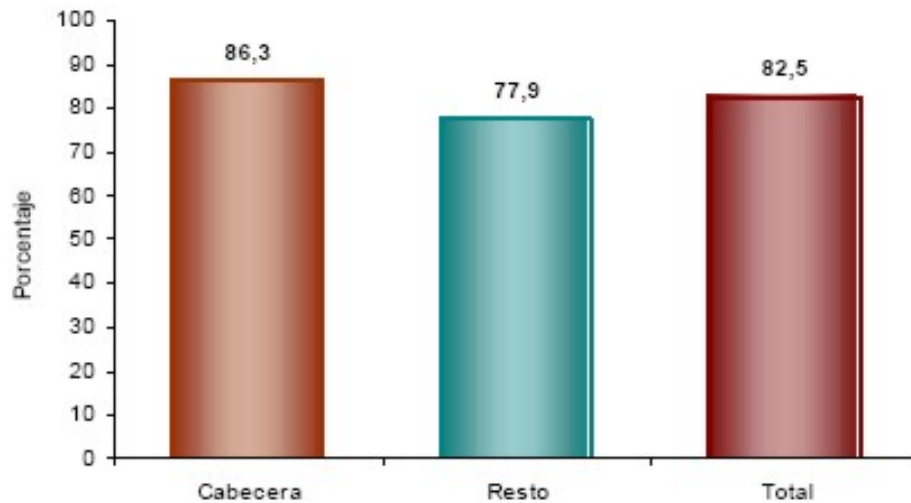
PLAN DE DESARROLLO MUNICIPAL UTICA CUNDINAMARCA 2008 - 2011



Fuente: Nivel Educativo CENSO DANE 2005. Grafico 6

3.1.3 ALFABETISMO DE LA POBLACION

El 82,5% de la población de 5 años y más de Útica sabe leer y escribir.



Fuente: CENSO DANE 2005. Grafico 7

**PLAN DE DESARROLLO MUNICIPAL
UTICA CUNDINAMARCA
2008 - 2011**

3.1.4 ANALFABETISMO

MUNICIPIO	ZONA URBANA						
	Personas	Total%	RANGO DE EDADES EN AÑOS				
			15 a 18	19 a 25	26 a 39	40 a 50	51 a 99
UTICA	1836	10,3	0,2	0,4	0,9	1,7	7,1

MUNICIPIO	ZONA RUAL						
	Personas	Total%	RANGO DE EDADES EN AÑOS				
			15 a 18	19 a 25	26 a 39	40 a 50	51 a 99
UTICA	1704	18,1	0,3	0,4	2,9	3	11,4

FUENTE: CENSO 2005

3.1.5 DESERCIÓN ESCOLAR

DESERCIÓN ESCOLAR AÑO 2007				
INSTITUCION - SEDES	GRADO	MASCULINO	FEMENINO	TOTAL
I.E.D. MANUEL MURILLO TORO	6	2	3	
	7	1	4	
	8	2		
	9	1	1	
	10	1		
TOTAL		7	8	15
ESCUELA URBANA MANUEL MURILLO TORO	1	2	1	
	2	1		
	3	1		
TOTAL		4	1	5
ESCUELA RURAL LA MONTAÑA	4	0	1	1
ESCUELA URBANA FURATENA	1	2	0	2
ZUMBE	JARDIN	1	0	1
ENTABLE	5	1	0	1
GRAN TOTAL				25

FUENTE: Dirección de Núcleo. 2007 Tabla 4. Deserción Escolar

PLAN DE DESARROLLO MUNICIPAL UTICA CUNDINAMARCA 2008 - 2011

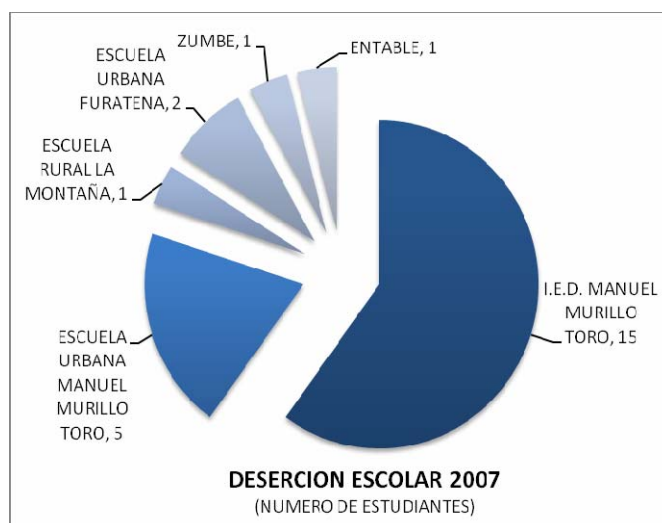


Gráfico 8. Deserción Escolar

3.1.6 CLASIFICACIÓN DE PLANTEL EDUCACIÓN SECUNDARIA

Municipio	Colegio	Categoría	Naturaleza	Jornada	Género
UTICA	COLEGIO DEPARTAMENTAL NACIONALIZADO MANUEL MURILLO TORO	BAJO	OFICIAL	COMPLETA	MIXTO

FUENTE: ANUARIO CUNDINAMARCA 2004. Tabla 5

3.1.7 PLANTAS FÍSICAS EDUCATIVAS

MUNICIPIO	AREA	OFICIAL	PRIVADO	TOTAL ZONA	TOTAL MUNICIPIO
		TOTAL	TOTAL		
UTICA	Urbano	5	0	5	16
	Rural	11		11	

FUENTE: ANUARIO CUNDINAMARCA 2004. Tabla 6

3.1.8 RELACIÓN DE ALUMNOS/DOCENTE

DOCENTES

MUNICIPIO	AREA	OFICIAL				PRIVADO				TOTAL OFICIAL Y PRIVADO				TOTAL ZONA	TOTAL GENERAL
		PREESC.	PRIMARIA	BASICA	TOTAL	PREESC.	PRIMARIA	BASICA	TOTAL	PREESC.	PRIMARIA	BASICA	TOTAL		
UTICA	U	2	12	18	32	0	0	0	0	2	12	18	32	32	45
	R	1	11	1	13	0	0	0	0	1	11	1	13	13	

FUENTE: ANUARIO CUNDINAMARCA 2004. Tabla 7.

**PLAN DE DESARROLLO MUNICIPAL
UTICA CUNDINAMARCA
2008 - 2011**

3.1.9 DÉFICIT Y % DE COBERTURA BRUTA POBLACIÓN DE 5 A 17 AÑOS

MUNICIPIO	AREA	MATRICULA SECTOR OFICIAL					
		PREESC.	PRIMARIA	B. SECUND.	MEDIA	BASICA Y MEDIA	TOTAL
UTICA	U	55	301	326	90	416	772
	R	29	207	7	0	7	243

FUENTE: ANUARIO CUNDINAMARCA 2004. Tabla 8

POBLACION (5 A 17 AÑOS)						DEFICIT DE COBERTURA BRUTA 5 a 17 años					
5 a 6 Años PREESC.	7 - 11 años PRIMARIA	12 - 15 años B. SECUND.	16 - 17 años MEDIA	BASICA Y MEDIA	5 - 17 años TOTAL	5 a 6 Años PREESC.	7 - 11 años PRIMARIA	12 - 15 años B. SECUND.	16 - 17 años MEDIA	BASICA Y MEDIA	5 - 17 años TOTAL
84	281	240	106	346	711	29	-20	-86	16	-70	-61
83	279	238	105	342	705	54	72	231	105	335	462

FUENTE: ANUARIO CUNDINAMARCA 2004

% DE COBERTURA BRUTA 5 a 17 años						
5 a 6 Años PREESC.	7 - 11 años PRIMARIA	12 - 15 años B. SECUND.	16 - 17 años MEDIA	BASICA Y MEDIA	5 - 17 años TOTAL	TOTAL MUN.
65,5	107,1	135,7	85,1	120,2	108,6	71,69
34,9	74,1	2,9	0	0,2	34,5	

FUENTE: ANUARIO CUNDINAMARCA 2004

3.1.10 COMPORTAMIENTO NIVEL EDUCATIVO COLEGIO NACIONALIZADO MANUEL MURILLO TORO

DETALLE DEL PLANTEL EDUCATIVO

COLEGIO DEPARTAMENTAL NACIONALIZADO MANUEL MURILLO TORO

Período	Geografía	Química	Física	Biología	Historia	Filosofía	Matemática	Lenguaje	Ciencias Sociales	Inglés	Alumnos	Categoría de desempeño
2007		6	6	6		5	7	6	6	5	49	BAJO
2006		6	6	7		7	6	6	6		50	BAJO
2005	5	6	7	7	6	5	6	6			30	BAJO
2004	7	5	6	6	6	6	5	7			40	BAJO
2003	4	6	6	6	5	6	5	6			N/A	BAJO
2002	5	6	6	5	5	6	5	7			48	BAJO
2001	5	6	7	6	6	6	5	6			65	BAJO

FUENTE: ICFES 2007. Tabla 9.

**PLAN DE DESARROLLO MUNICIPAL
UTICA CUNDINAMARCA
2008 - 2011**

El bajo rendimiento académico se debe al bajo nivel de los profesores que actualmente existen.

Existen actualmente 4 instituciones formales en funcionamiento en el área urbana

Institución Educativa Departamental Nacionalizado Manuel Murillo Toro, que cuenta con 891 estudiantes.

Establecimientos Educativos:

Escuela Urbana La Unión

Concentración (escuela) Departamental Manuel Murillo Toro

Jardín Infantil Departamental

Escuela Alfonso López (actualmente no funciona)

En el área rural la educación pasa por un fenómeno de desarraigo y de disertación marcado, aunque existen 10 centros educativos veredales solo funcionan actualmente 7 bien sea por el traslado de niños en edad escolar a centros educativos vecinos o por falta de interés de los padres para cumplir con la continuidad del sistema educativo.

Escuela Zumbe

Escuela Turtur

Escuela Chivaza

Escuela La Montaña.

Escuela La Fría

Escuela Entable

Escuela Vigual

Escuela Liberia

Escuela Abuelita

Escuela Furatena

**PLAN DE DESARROLLO MUNICIPAL
UTICA CUNDINAMARCA
2008 - 2011**

Relación Alumnos/Docente en área urbana: Según la Secretaria de Educación Departamental la proporción es de 30 alumnos por docente.

Relación Alumnos/Docente en área rural: Según la Secretaria de Educación Departamental la proporción es de 15,4 alumnos por docente.

3.1.11 TRANSPORTE ESCOLAR.

En las tablas que a continuación se referencian se muestran las personas que prestan el servicio, y las rutas que cubren a nivel rural.

VALOR DIA	NOMBRE	No NIÑOS	ENERO	FEBRERO	MARZO	ABRIL	MAYO	JUNIO
3710	ESEQUIEL CIFUENTES	17	252280	1324470	946050	1387540	1198330	882980
3835	RAFAEL MOJICA MOLINA	18	276120	1449630	1035450	1518660	1311570	966420
4800	CARLOS ARTURO CADAVID ZARATE	12	230400	1209600	864000	1267200	1094400	806400
4134	HERNANDO MEDINA	18	297648	1562652	1116180	1637064	1413828	1041768
4134	ORLANDO PEREZ	17	281112	1475838	1054170	1546116	1335282	983892
6350	CARLOS RICO	15	0	2000250	1428750	2095500	1809750	1333500
4134	MARIO MAHECHA	15	0	1302210	930150	1364220	1178190	868140
5300	MAURICIO DIAZ TRIANA	10	212000	1113000	795000	1166000	1007000	742000
7300	ROMUALDO MALDONADO	8	233600	1226400	876000	1284800	1109600	817600
4134	RODOLFO SIERRA VALENZUELA	15	248040	1302210	930150	1364220	1178190	868140
5900	AGAPITO LOPEZ	10	236000	1239000	885000	1298000	1121000	826000
7500	HIRALDO CRUZ	9	270000	1417500	1012500	1485000	1282500	945000
3835	QUERUBIN MAHECHA	15	230100	1208025	862875	1265550	1092975	805350
4811	OSCAR PADILLA BRAVO	13	250172	1313403	938145	1375946	1188317	875602
TOTALES		192	3017472	19144188	13674420	20055816	17320932	12762792
VALOR TOTAL SEMESTRE			85975620					

VALOR MES	NOMBRE	No NIÑOS	ENERO	FEBRERO	MARZO	ABRIL	MAYO	JUNIO
82680	LA PAILITAS -ENTABLE	15	1240200	1240200	1240200	1240200	1240200	1240200
82680	ENTABLE-UTICA	18	1488240	1488240	1488240	1488240	1488240	1488240
62020	LA FRIA -UTICA	15	930300	930300	930300	930300	930300	930300
62020	LA FRIA -UTICA	18	1116360	1116360	1116360	1116360	1116360	1116360
76700	RODEO LA -FRIA	17	1303900	1303900	1303900	1303900	1303900	1303900
96220	TUR TUR -TERAMA	18	1731960	1731960	1731960	1731960	1731960	1731960
79140	FURATENA ALTA - UTICA	13	1028820	1028820	1028820	1028820	1028820	1028820
74200	FURATENA MEDIA	16	1187200	1187200	1187200	1187200	1187200	1187200
130140	FURATENA BAJA - UTICA	15	1952100	1952100	1952100	1952100	1952100	1952100
159000	LIBERIA - UTICA	11	1749000	1749000	1749000	1749000	1749000	1749000
106000	ABUELITA-BAJA	9	954000	954000	954000	954000	954000	954000
159000	ABUELITA ALTA	8	1272000	1272000	1272000	1272000	1272000	1272000
129560	LA CHIVAZA	9	1166040	1166040	1166040	1166040	1166040	1166040
170000	ZUMBE	10	0	1700000	1700000	1700000	1700000	1700000
TOTALES		192	17120120	18820120	18820120	18820120	18820120	18820120

FUENTE: PLANEACION MUNICIPAL 2008. Tabla 10

**PLAN DE DESARROLLO MUNICIPAL
UTICA CUNDINAMARCA
2008 - 2011**

3.1.12 ALIMENTACION ESCOLAR

Los programas de alimentación escolar en el sector educativo cubren a 650 alumnos con el apoyo del ICBF dan una cobertura importante para cada uno de los centros educativos del municipio, lo cual ofrece al estudiante una garantía de mantenimiento en su proceso escolar y ayuda a evitar la deserción.

El servicio de transporte escolar financiado o cofinanciado beneficia a 168 alumnos.

3.2 SECTOR SALUD

La problemática en salud es que nos quedamos en un puesto de salud sin administración y los tramites de siempre, por lo cual tenemos que cambiar desde la atención y el servicio así como la infraestructura para optimizar el servicio y ampliar cobertura, el plan es concientizarnos y empezar a generar verdaderos programas perdurables y realizables en el sector salud, vamos a respetar el sector de la salud, debemos ampliar la cobertura del régimen subsidiado y la eficiencia en la prestación del servicio para generar bienestar en la comunidad, la accesibilidad a este servicio tiene que ser efectiva ya que es una de las metas en la agenda de desarrollo del estado y del milenio. La administración va actuar como un garante de la prestación de los servicios de salud a su vez que va invertir en la repotencialización y la modernización de los espacios y servicios suministrados, en las campañas de cobertura y prevención en el manejo de tecnología instrumental y paralelamente va a ser un garante del sistema de salud en los habitantes para que seamos una población sana y con cubrimiento en salud por todo el territorio.

**PLAN DE DESARROLLO MUNICIPAL
UTICA CUNDINAMARCA
2008 - 2011**

La atención, promoción y prevención de la salud de la población Uticense es un derecho fundamental, y entendiéndose la importancia de este sector se destinara gran parte de los recursos a promover la salud con participación de la población estudiantil joven y con la formación para tal fin.

Es deber de las administraciones municipales implementar, controlar, promover y vigilar, de tal forma que se garantice a todos los habitantes un acceso digno a los servicios de salud.

La educación para la prevención de la enfermedad y la promoción de la salud, la elaboración del Plan de Atención Básica y el diseño de estrategias y acciones tendientes a promover hábitos de vida saludables conjuntamente con la administración municipal.

Se debe garantizar el servicio eficiente de agua potable tanto en lo urbano como en lo rural, para mejorar la Calidad de vida de nuestros habitantes, llegar a la comunidad rural con una programación más efectiva en campañas de salud preventiva.

Dar una verdadera aplicabilidad del Régimen Subsidiado a la población de estratos bajos y promover la afiliación a E.P.S, Régimen contributivo a personas con capacidad de pago; para ampliar la cobertura de los más necesitados.

Desarrollar campañas de prevención continuas evitando la propagación de, enfermedades clásicas que aumentan índices de mortalidad y morbilidad Fortalecer los programas del I.C.B.F. con el objeto de mejorar las. Condiciones de Salud Nutricional Infantil y hacer una verdadera política social.

**PLAN DE DESARROLLO MUNICIPAL
UTICA CUNDINAMARCA
2008 - 2011**

Teniendo en cuenta la legislación vigente (Ley 1122 De 2007, 1151 De 2007, Ley 1176 De 2007, Ley 100, Ley 715 entre otras), el Municipio de Utica busca direccionar la salud de sus habitantes hacia una atención de cobertura total, con afiliación del sisben para todos y con programas de prevención y atención oportuna, donde se beneficie con la buena inversión de los recursos que provienen del régimen subsidiado y de salud pública.

El régimen subsidiado y el plan de atención básica debe llegar a toda la población del municipio de acuerdo con el recurso asignado y los sistemas institucionales que atiendan a nuestra población deben garantizar la afiliación y el acompañamiento constante en el desarrollo municipal logrando que las IPS que trabajan en el sector de la salud, presten servicios con calidad y calidez.

El centro de salud presenta una situación precaria ya que no ha tenido un mantenimiento continuo y muchos de sus espacios aunque existen no prestan el servicio a la comunidad

Teniendo en cuenta que el municipio tiene un centro de salud que no ofrece un buen servicio de sala de partos (ginecoobstetricia) los nacimientos se realizan en las mismas veredas (con parteras) o en otros lugares como Villeta o Bogotá, por lo que no se percibe un crecimiento de población al quedar los niños registrados en otros lugares.

Los servicios que presta el centro de salud son:

URGENCIAS 24 HORAS

CONSULTA EXTERNA

ODONTOLOGIA

VACUNACION

**PLAN DE DESARROLLO MUNICIPAL
UTICA CUNDINAMARCA
2008 - 2011**

INYECTOLOGIA

BRIGADA DE SALUD:

TOMA DE CITOLOGIAS

CONTROL CRECIMIENTO Y DESARROLLO

CONSULTA PLANIFICACION

AGUDEZA VISUAL

Falta en el municipio una programación de atención básica de medicina, odontología, optometría, pequeña cirugía, consulta médica y exámenes de laboratorio en las diferentes veredas y barrios del municipio, asistencia y acompañamiento presencial del hospital Salazar Villeta.

La morbilidad atendida en el centro de salud de Utica podemos considerarla en general como de consulta médica, debido que involucra tanto la consulta de urgencias como a la generada por egreso debido a la capacidad funcional del centro de salud. Cuando se presentan casos de urgencias calificadas y de pacientes que requieran hospitalización son remitidos al hospital Salazar de villeta el cual está ubicado a 35 kilómetros del municipio y el desplazamiento de pacientes hace riesgoso el traslado y la atención pronta, es indispensable un control administrativo por parte de la secretaria de salud departamental para mejorar el funcionamiento del sistema de salud para teniendo en cuenta esta situación la administración gestionara una mejor dotación y pronta atención al municipio.

Se manifiesta como primer diagnostico la infección Respiratoria Aguda con sus diferentes niveles de complejidad, la mal nutrición y aparece también la Enfermedad Diarreica Aguda, la dermatitis. Ante la frecuencia de estas patologías es necesario recalcar en los programas de prevención y promoción el manejo adecuado del agua para consumo humano, de las excretas y su relación con el medio ambiente. Enfatizar igualmente en

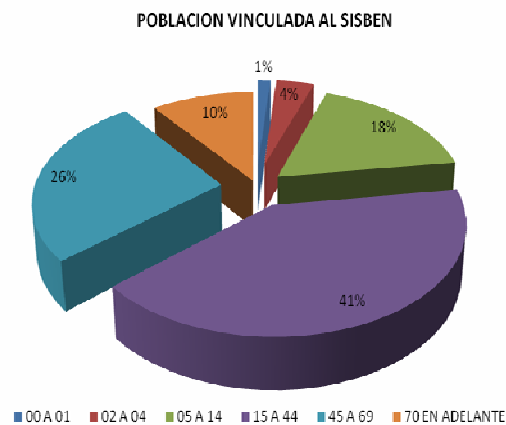
**PLAN DE DESARROLLO MUNICIPAL
UTICA CUNDINAMARCA
2008 - 2011**

factores protectores como la inmunización de los menores con vacunación asistencial y oportuna con educación preventiva y la importancia de la lactancia materna.

3.2.1 POBLACIÓN SEGÚN SISBEN (SISTEMA DE BENEFICIARIOS)

POBLACION VINCULADA AL SISBEN Y ESTRATO SOCIO ECONOMICO		
EDAD	POBLACION	NIVEL SEGÚN SISBEN
00 A 01	66	1,2
02 A 04	197	1,2
05 A 14	882	1,2,3,4
15 A 44	2057	1,2,3,4
45 A 69	1322	1,2,3,4
70 EN ADELANTE	519	1,2,3
TOTAL	5043	

FUENTE: Sisben Febrero 16 de 2008. Tabla 11



FUENTE: Sisben Febrero 16 de 2008. Grafico 9

**PLAN DE DESARROLLO MUNICIPAL
UTICA CUNDINAMARCA
2008 - 2011**

TOTAL AFILIADOS NIVELES DEL 1 AL 4

NIVEL 1= 3577
 NIVEL 2= 1373
 NIVEL 3= 75
 NIVEL 4= 6
 5031

En relación a la población en el área Rural habitan 2363 personas y en el área Urbana 2668 para un total de 5031 habitantes según datos del SISBEN.

En relación al número de afiliados por EPS y Cajas de compensación Familiar, los habitantes de Utica se encuentran afiliados a Colsubsidio, Convida y Solsalud; con 1460, 986 y 840 afiliados respectivamente.

3.2.2 ENFERMEDADES FRECUENTES EN EL MUNICIPIO DE UTICA (CASOS):

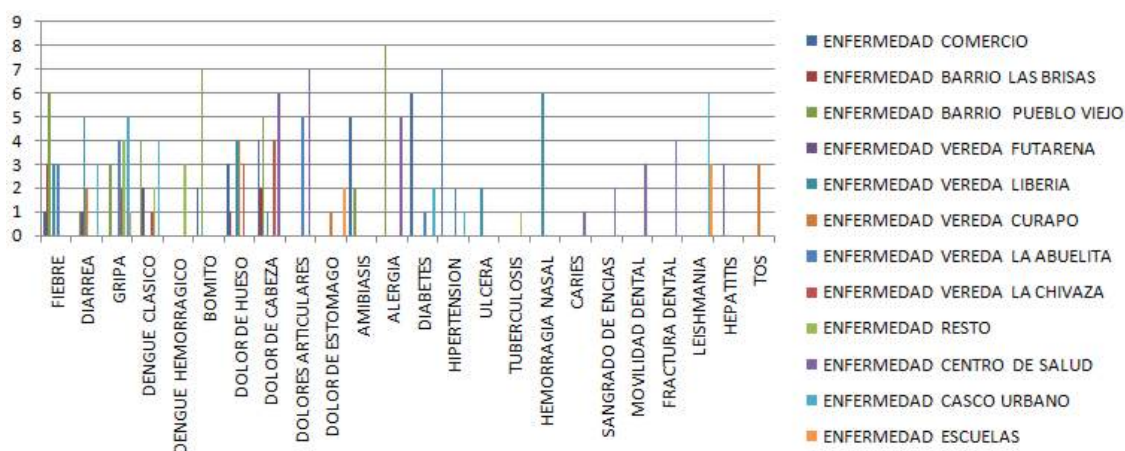
Dentro de las enfermedades más comunes que presenta la población uticense se destacan la fiebre, la gripa, dolor de cabeza y dolor de huesos.

ENFERMEDAD												
	COMERCIO	BARRIO LAS BRISAS	BARRIO PUEBLO VIEJO	VEREDA FUTARENA	VEREDA LIBERIA	VEREDA CURAPO	VEREDA LA ABUELITA	VEREDA LA CHIVAZA	RESTO	CENTRO DE SALUD	CASCO URBANO	ESCUELAS
FIEBRE	1	3	6		3		3					
DIARREA			1	1	5	2					3	
GRIPA			3				4	2	4		5	1
DENGUE CLASICO			4	2				1	2		4	
DENGUE HEMORRAGICO									3			
BOMITO	2		7									
DOLOR DE HUESO	3	1			4	4		3				
DOLOR DE CABEZA	4	2	5		1			4		6		

PLAN DE DESARROLLO MUNICIPAL UTICA CUNDINAMARCA 2008 - 2011

DOLORES ARTICULARES						5		7	
DOLOR DE ESTOMAGO					1				2
AMIBIASIS	5		2						
ALERGIA			8					5	
DIABETES	6					1			2
HIPERTENSION	7					2			1
ULCERA					2				
TUBERCULOSIS								1	
HEMORRAGIA NASAL					6				
CARIES								1	
SANGRADO DE ENCIAS								2	
MOVILIDAD DENTAL								3	
FRACTURA DENTAL								4	
LEISHMANIA									6
HEPATITIS					3				3
TOS						3			

FUENTE: PAB 2008. Tabla 12.



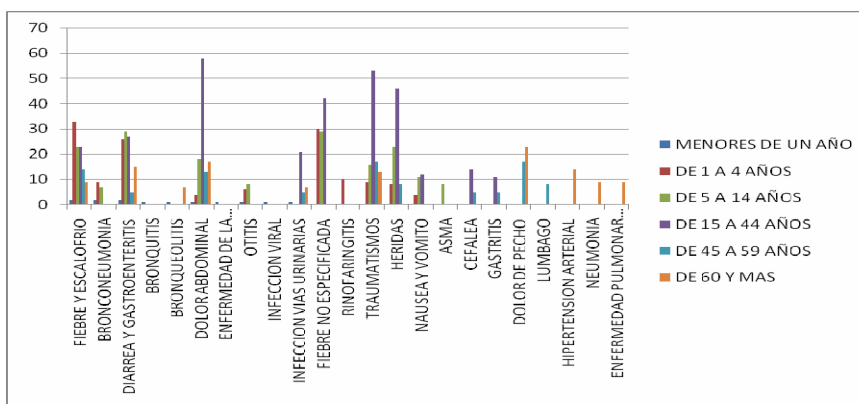
ENFERMEDADES MÁS COMUNES DENTRO DE LA COMUNIDAD.
Grafico 10

**PLAN DE DESARROLLO MUNICIPAL
UTICA CUNDINAMARCA
2008 - 2011**

3.2.3 MORBILIDAD CONSULTA URGENCIAS DE ENERO A DICIEMBRE DE 2.007

DIAGNOSTICO	MENORES DE UN AÑO	DE 1 A 4 AÑOS	DE 5 A 14 AÑOS	DE 15 A 44 AÑOS	DE 45 A 59 AÑOS	DE 60 Y MAS
FIEBRE Y ESCALOFRIO	2	33	23	23	14	9
BRONCONEUMONIA	2	9	7			
DIARREA Y GASTROENTERITIS	2	26	29	27	5	15
BRONQUITIS	1					
BRONQUEOLITIS	1					7
DOLOR ABDOMINAL	1	4	18	58	13	17
ENFERMEDAD DE LA TRAQUEA Y LOS BRONQUIOS	1					
OTITIS	1	6	8			
INFECCION VIRAL	1					
INFECCION VIAS URINARIAS	1			21	5	7
FIEBRE NO ESPECIFICADA		30	29	42		
RINOFARINGITIS		10				
TRAUMATISMOS		9	16	53	17	13
HERIDAS		8	23	46	8	
NAUSEA Y VOMITO		4	11	12		
ASMA			8			
CEFALEA				14	5	
GASTRITIS				11	5	
DOLOR DE PECHO					17	23
LUMBAGO					8	
HIPERTENSION ARTERIAL						14
NEUMONIA						9
ENFERMEDAD PULMONAR OBSTRUCTIVA CRONICA						9
TOTAL	13	139	172	307	97	123

FUENTE: HOSPITAL SALAZAR VILLET. 2007. Tabla 13



FUENTE: HOSPITAL SALAZAR VILLET. 2007. Grafico 11

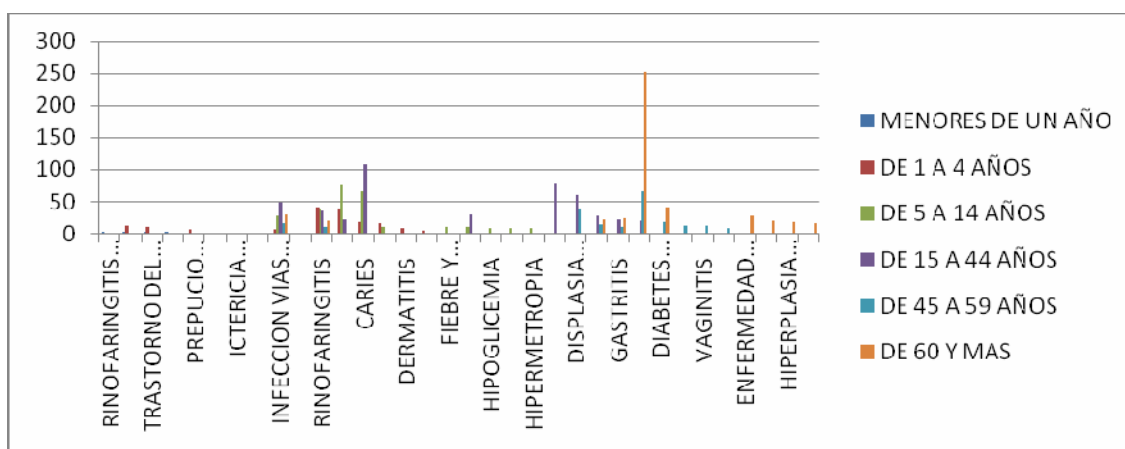
**PLAN DE DESARROLLO MUNICIPAL
UTICA CUNDINAMARCA
2008 - 2011**

3.2.4 MORBILIDAD CONSULTA EXTERNA DE ENERO A DICIEMBRE DE 2.007

DIAGNOSTICO	MENORES DE UN AÑO	DE 1 A 4 AÑOS	DE 5 A 14 AÑOS	DE 15 A 44 AÑOS	DE 45 A 59 AÑOS	DE 60 Y MAS
RINOFARINGITIS AGUDA	3					
LUXACION Y SUB-LUXACION	2	12				
TRASTORNO DEL DESARROLLO PSICOLOGICO	2	9				
BRONQUIOLITIS	2					
PREPUCIO REDUNDANTE	1	5				
ESCABIOSIS	1					
ICTERICIA NEONATAL	1					
FIEBRE PERSISTENTE	1					
INFECCION VIAS URINARIAS	1	6	26	48	16	28
EPILEPSIA	1					
RINOFARINGITIS		41	38	34	9	19
PARASITISMO INTESTINAL		37	75	21		
CARIES		17	66	107		
DIARREA Y GASTROENTERITIS		16	9			
DERMATITIS		8				
IMPETIGO		4				
FIEBRE Y ESCALOFRIO			10			
CEFALEA			9	28		
HIPOGLICEMIA			7			
CELULITIS			7			
HIPERMETROPIA			7			
VAGINITIS AGUDA				77		
DISPLASIA CUELLO UTERINO				59	37	
LUMBAGO				27	13	22
GASTRITIS				22	10	24
HIPERTENSION ARTERIAL				19	65	251
DIABETES MELLITUS					17	41
HEMORRAGIA VAGINAL UTERINA					11	
VAGINITIS					11	
ASTIGMATISMO					8	
ENFERMEDAD PULMONAR OBSTRUCTIVA CRONICA						27
CATARATA						20
HIPERPLASIA PROSTATA						17
ARTROSIS						16
TOTAL	15	155	254	442	197	465

FUENTE: HOSPITAL SALAZAR VILLET A 2007. Tabla 14

**PLAN DE DESARROLLO MUNICIPAL
UTICA CUNDINAMARCA
2008 - 2011**



FUENTE: HOSPITAL SALAZAR VILLET. 2007. Grafico 12

3.2.5 MORTALIDAD

CUNDINAMARCA-UTICA-Cabecera	Hombre	Mujer	Total
0 a 9 años	-	1	1
30 a 39 años	-	1	1
50 a 59 años	-	3	3
70 a 79 años	2	1	3
80 a 89 años	1	2	3
90 a 99 años	1	-	1
Total	4	8	12
CUNDINAMARCA-UTICA-Resto Rural	Hombre	Mujer	Total
0 a 9 años	1	1	2
50 a 59 años	1	1	2
60 a 69 años	1	3	4
70 a 79 años	1	1	2
80 a 89 años	-	1	1
90 a 99 años	-	1	1
100 a 109 años	-	1	1
Total	4	9	13

FUENTE: CENSO DANE 2005

PLAN DE DESARROLLO MUNICIPAL UTICA CUNDINAMARCA 2008 - 2011

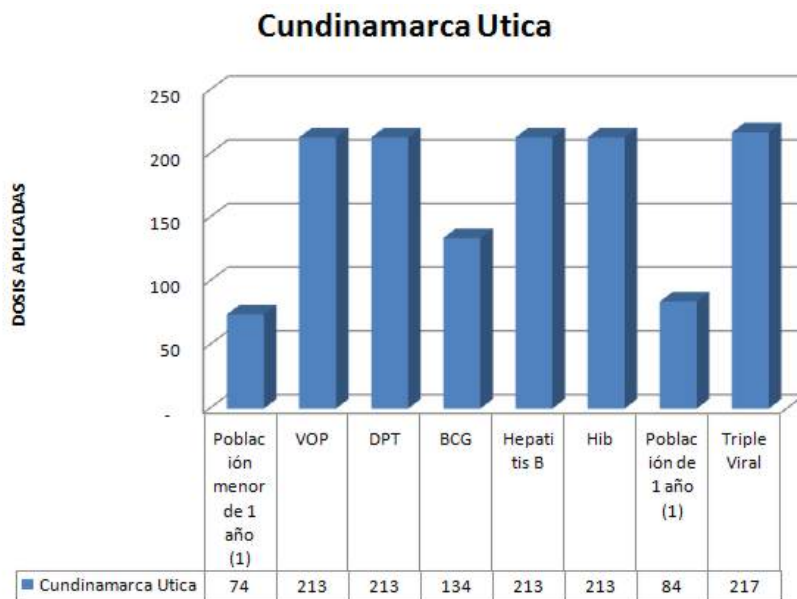
3.2.6 Salud Pública

DATOS DE SANEAMIENTO BASICO				
Salud Publica				
Descripción de los servicios de salud municipal				
Tipo	Cantidad	# Camas	# Medicos	Nivel
Centros de Salud	1	7	2	
IPS	3	NA		
Hospital de mayor nivel a donde son remitidos pacientes			HOSPITAL DE VILLETA	
Disposición de residuos hospitalarios				
RUTA exclusiva de recolección de residuos hospitalarios				
Lugar de disposición final	ZONA INDUSTRIAL DEL MUÑA Y RELLENO SANITARIO MONDONEDO			
Proceso de tratamiento	TECNICA DE INCINERACIÓN Y COFINAMIENTO EN CELDAS DE SEGURIDAD			
INFORMACION CAR 2007				

Tabla 15.

3.2.7 VACUNACION

En el año 2007 en el Municipio de Utica se aplicaron las vacunas respectivas para la población menor de un año, y de un año.



FUENTE: CENTRO DE SALUD UTICA 2007. Grafico 13

**PLAN DE DESARROLLO MUNICIPAL
ÚTICA CUNDINAMARCA
2008 - 2011**

3.3 SECTOR POBLACIÓN VULNERABLE

La perspectiva de género se constituye en Desarrollo Humano. Identificar, reconocer, respetar y amar.

La Mujer en su triple rol familiar, profesional y comunitario, requiere del apoyo gubernamental y la confluencia de todos los sectores para recuperar el sentido de una sociedad altamente deteriorada.

Incorporar el tema de la equidad de género en la planeación del desarrollo de la ciudad.

3.3.1 POBLACIÓN CON NBI.

Según lo contemplado en el EOT, los municipios que conforman la región del Gualivá presentan indicadores de miseria con rangos promedios (urbano + rural) del 7.8% en Albán hasta el 31.30% en Nimaima, índices mayores al departamental que es de 11.40%.

En cuanto al municipio de Útica presenta un indicador de miseria del 27% en promedio, correspondiendo un 43.5% a la zona rural, siendo el mayor en la región.

3.3.2 POBLACIÓN DESPLAZADA.

Teniendo en cuenta las estadísticas del Sistema Único de Registro de la Red de Solidaridad Social, a Diciembre 15 de 2003, el municipio de Útica como receptor de población desplazada tiene 116 hogares, 461 personas y como municipio expulsor 27 hogares, 94 personas.

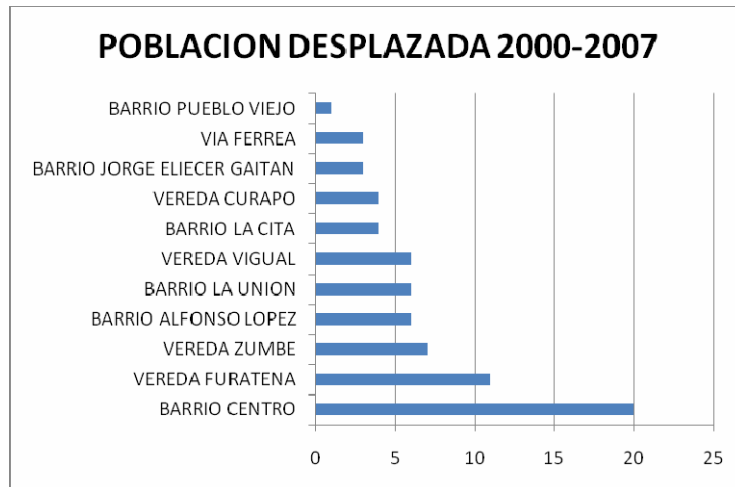
**PLAN DE DESARROLLO MUNICIPAL
UTICA CUNDINAMARCA
2008 - 2011**

**POBLACION DESPLAZADA AÑOS 2000 A
2007**

SECTOR DE UBICACIÓN	No. DESPLAZADOS
BARRIO CENTRO	20
VEREDA FURATENA	11
VEREDA ZUMBE	7
BARRIO ALFONSO LOPEZ	6
BARRIO LA UNION	6
VEREDA VIGUAL	6
BARRIO LA CITA	4
VEREDA CURAPO	4
BARRIO JORGE ELIECER GAITAN	3
VIA FERREA	3
BARRIO PUEBLO VIEJO	1
TOTAL	71

FUENTE: PERSONERIA MUNICIPAL 2008

Tabla 16.



FUENTE: PERSONERIA MUNICIPAL 2008. Grafico 14

**PLAN DE DESARROLLO MUNICIPAL
UTICA CUNDINAMARCA
2008 - 2011**

3.3.2 VIOLENCIA INTRAFAMILIAR

Las relaciones familiares y los aspectos de violencia cobran cada vez más importancia como elemento de análisis y de intervención por parte del estado y de la sociedad civil por su influencia en el desarrollo de la sociedad y de sus individuos.

Estudios sobre efectos del castigo corporal encuentran vínculos significativos de éste con la reproducción de otras formas de violencia. El sentimiento de injusticia y miedo que lo acompaña impide o dificulta la formación de la conciencia moral y ética en la niñez y pueden originar comportamientos que convierten a los niños y niñas en más susceptibles de nuevos castigos y maltratos.

3.3.3 INFANCIA Y ADOLESCENCIA

El Código de la Infancia y la Adolescencia aclara el enfoque de derechos humanos que debemos prestar a la población de Utica, debe consignarse en el plan de desarrollo 2008 para dar la importancia necesaria y la manera de cumplir unos objetivos de alcance en el municipio.

Los niños, las niñas y los adolescentes tienen todos los derechos de cualquier ser humano y además, algunos derechos adicionales establecidos para garantizar su protección y su desarrollo durante el comienzo de la vida.

3.3.4 ADULTOS MAYORES

En el Municipio de Utica se cuentan con 20 adultos mayores los cuales según la comunidad necesitan de mayor atención en salud personalizada ya que debido a su estado ellos no pueden desplazarse al centro de salud.

**PLAN DE DESARROLLO MUNICIPAL
UTICA CUNDINAMARCA
2008 - 2011**

También se debe enfatizar en la recreación para las personas de este género.

3.3.5 NUTRICION

La situación alimentaria y nutricional de Utica tiene sus orígenes en los deficientes hábitos y costumbres alimentarias, las malas condiciones higiénico-sanitarias, las malas técnicas de preparación de alimentos y su inequitativa distribución intrafamiliar, unidos a la poca disponibilidad de recursos económicos para la adquisición de estos por desempleo, o desplazamientos forzosos y los bajos estímulos para la producción agrícola y pecuaria, así como el desconocimiento de técnicas adecuadas de transformación y conservación de alimentos, bajos canales de comercialización y la deficiente calidad de agua para consumo humano entre otros

**PLAN DE DESARROLLO MUNICIPAL
UTICA CUNDINAMARCA
2008 - 2011**

3.4 SECTOR CULTURA



La cultura como el espacio de la pluralidad y la tolerancia, como la gran posibilitadora de la integración y cohesión comunitaria, facilitadora de las relaciones ciudadano-municipio y activadora del sentido de identidad, de pertenencia y llevando a planos superiores en autoestima y con la integración de la cultura con la educación, lograremos defender, proteger, valorar y divulgar el patrimonio cultural de nuestro municipio, referido tanto a sus manifestaciones arquitectónicas como a los bienes muebles, arqueológicos, las tradiciones, el patrimonio artístico en sus distintas manifestaciones y en la recuperación de lo documental y bibliográfico.

3.4.1 INMUEBLES CULTURALES.

Como inmuebles culturales el municipio de Utica cuenta con la Iglesia Nuestra Señora del Rosario que se encuentra ubicada en el marco de la plaza

PLAN DE DESARROLLO MUNICIPAL UTICA CUNDINAMARCA 2008 - 2011

principal, junto al palacio municipal, posee un estilo tradicional propio de todas las iglesias de la región, su fachada es neoclásica. La patrona de la Iglesia es la Virgen de Nuestra Señora del Rosario, que a su vez es la misma del municipio.

El Barrio Pueblo Viejo es de gran interés ya que allí fue el lugar donde se fundó el municipio de Útica, en el cual los hermanos Calixto y Anselmo Gaitán fundaron un caserío llamado Salinas a mediados del siglo XIX. A este barrio se puede le puede dar la catalogación de patrimonio arquitectónico, histórico y cultural.

La Estación del Ferrocarril se encuentra localizada en el Barrio La Estación, como muchas de las estaciones a nivel nacional y ejes de desarrollo son consideradas patrimonio histórico de la nación, en esta estación funcionaron sus dependencias durante su apertura, hoy en día encontramos que allí fue ubicada la biblioteca y oficinas dependientes de la administración municipal.

Hacienda El Curapo, localizada en la Vereda Curapo, dista a 1.5 Km del area urbana, fue allí donde vivió el Presidente Manuel Murillo Toro quien le dio el nombre a la población de Útica.

La Quinta Tranquilandia uno de los más importantes inmuebles de la historia de Utica, se encuentra localizada en el Barrio Pueblo Viejo la cual albergó en sus épocas de gloria al ilustre doctor Laureano Gómez, expresidente de la República.

En relación al Monumento de la Virgen del Carmen (Patrona de los conductores y ferroviarios) se localiza en el Barrio La Estación, en este lugar se realizan peregrinaciones desde la vuelta del Consuelo aproximadamente a 1.5 Km vía a Villeta, donde existe otro monumento a la Virgen del Carmen.

**PLAN DE DESARROLLO MUNICIPAL
UTICA CUNDINAMARCA
2008 - 2011**

3.4.2 EVENTOS CULTURALES

Dentro de los eventos culturales, cabe destacar que en Utica se realizan varias festividades en el transcurso del año, haciendo de estas un atractivo para los turistas entre ellas encontramos:

- Celebración de la Semana Santa, segundo concierto para la reflexión y la paz “Útica en -Sol Mayor” – Marzo.
- Ferias Ganaderas – Febrero y Marzo – Junio– Septiembre – Diciembre.
- Ferias y Fiestas, Reinado turístico municipal de la simpatía – Junio.
- Festival y reinado regional del maíz – Septiembre.
- Encuentro departamental de música carranguera – Noviembre.
- Festival de navidad y fin de año.
- Concurso del mejor barrió iluminado y decorado – Diciembre.
- Festival de anacletos – Diciembre 31.
- Festival turístico del río.

ESTABLECIMIENTO DE TIPO CULTURAL

MUNC.	CASA DE CULTURA	BIBLIOTECAS PUBLICAS	MUSEOS	ESCUELAS DE FORMACION ARTISTICA					
				DANZA	MUSICA	TEATRO	ARTES PLASTICAS	LITERATURA	ARTESANIAS
UTICA	NO	SI	NO	SI	SI	NO	NO	NO	NO

FUENTE: ANUARIO CUNDINAMARCA 2004

3.4.3 ARTESANIAS

Las artesanías en el Municipio de Utica son reconocidas por el trabajo que se le da a la palma de iraca, el tejido característico de nuestra región debe ser rescatado y adoptado de nuevo como muestra cultural y artística.

Existen actualmente pocos cultivadores de palma y otros productos que son utilizados para realizar ciertos trabajos artesanales. Existen algunos cultivos en las Veredas de Zumbe y La Abuelita.

**PLAN DE DESARROLLO MUNICIPAL
UTICA CUNDINAMARCA
2008 - 2011**

También predomina el uso de la guadua, la pintura en tela, estas artesanías son expuestas en eventos municipales importantes.

Estas muestras artesanales han visitado Expoartesianas en tres ocasiones.

3.5 SECTOR DEPORTE Y RECREACION

Aunque el deporte ha sido practicado habitualmente se requiere intensificarlo, para mejorar hábitos saludables y generar deportistas competitivos con el apoyo institucional y gestionar para que el sector privado apoye decididamente las diferentes disciplinas. Mejorar los incentivos para patrocinar eventos y deportistas que sobresalgan en la región y en los múltiples eventos.

En Utica tenemos escenarios que están subutilizados los cuales merecen mejorarse y utilizarse de manera decidida para lograr la formación de los deportistas y la integración familiar y comunitaria, tenemos que Intensificar las disciplinas deportivas para todas las generaciones con la contratación de personal que realice capacitación, jornadas y eventos lúdicos y deportivos y que distribuyan los espacios para los deportes apropiados.

Realizar eventos regionales y departamentales promoviendo y aprovechando la infraestructura.

Habilitar y mejorar el polideportivo urbano para realizar competencias regionales y de carácter competitivo especializado

El municipio de Útica tiene representación en fútbol, microfútbol, voleibol y basquetbol, ciclismo y tejo.

**PLAN DE DESARROLLO MUNICIPAL
UTICA CUNDINAMARCA
2008 - 2011**

3.5.1 ESCENARIOS DEPORTIVOS.

La infraestructura municipal tiene como espacios deportivos una cancha de fútbol y cuatro mixtas (basquetbol y microfútbol). La primera se localizada en el borde izquierdo de la Quebrada Negra junto al cementerio; por otra parte las canchas mixtas están distribuidas así: la primera en la Carrera 4 con Calle 7 junto a la estación del ferrocarril; la segunda se encuentra en Pueblo Viejo; la tercera en el Colegio y la cuarta en la Escuela Manuel Murillo Toro. La cancha de futbol debe mejorar en cuanto a iluminación, implementación de graderías, cerramiento y acceso.

3.5.2 ESCENARIOS RECREATIVOS.

En el municipio uno de los únicos escenarios recreativos es la piscina municipal, localizada en el Barrio La Cita, entre las calles 8 y 9 con Carrera 7; además de pequeños parques ubicados en varios barrios del sector urbano.

Debido al incremento de deportes alternativos, en nuestro municipio se hace necesario construir una plataforma de despegue para alas delta y parapente, ya que a nuestro municipio arriban deportistas que practican este tipo de deporte, ya que nuestra topografía se presta para dicho evento.

MUNICIPIO	TIPO DE ESCENARIO						
	COLISEO	POLIDEPORTIVO	CANCHA MULTIFUNCIONAL	VELODROMO	PISCINA	CAMPO FUTBOL	OTRO
UTICA	1	0	4	0	1	1	0

FUENTE: ANUARIO CUNDINAMARCA 2004

Tabla 17.

**PLAN DE DESARROLLO MUNICIPAL
UTICA CUNDINAMARCA
2008 - 2011**

Plaza de ferias.

Se cuenta con una plaza de ferias en el sector de La Granja, parte superior al Barrio La Unión.

Encierro.

Existe en el Barrio La Cita un sitio que conglomerara la población en torno a la diversión que ofrecen las corralejas, no tiene graderías y cuenta con una tarima de presentación.

**PLAN DE DESARROLLO MUNICIPAL
UTICA CUNDINAMARCA
2008 - 2011**

**4. EJE DE DESARROLLO DE INFRAESTRUCTURA
FÍSICA**



4.1 SECTOR VIAS Y ESPACIO PUBLICO

4.1.1 VÍAS TERRESTRES

4.1.1.1 MALLA VIAL URBANA

La Malla Vial en el área urbanas es buena (cabecera municipal), la conectividad entre sectores es interrumpida por los ríos que recorren el valle de Utica, lo que hace necesario conectar nuevos desarrollo a través de puentes, muros de contención, bateas y alcantarillas. Para obtener comunicaciones más rápidas y directas se requiere la construcción de nuevas vías y organizar anillos de vinculación de espacios abiertos, construir zonas de llegada de rutas relacionar las nuevas condiciones de la autopista tobia puerto salgar, (troncal de occidente).

PLAN DE DESARROLLO MUNICIPAL UTICA CUNDINAMARCA 2008 - 2011

Se tiene proyectado por medio de la Gobernación de Cundinamarca construir 20 kms de vía desde el municipio de Villeta a Utica, la cual incrementara el turismo y así mismo la economía de nuestro municipio.

La malla vial urbana está compuesta por 6600 metros lineales.

4.1.1.2 MALLA VIAL RURAL

La malla vial del municipio a nivel veredal, cuenta con una serie de caminos carreteables y de herradura que comunican todas las veredas entre sí con el casco urbano, puesto que se hace necesaria la venta de los productos en la plaza de mercado y a los distribuidores normalmente dentro del mismo casco urbano municipal.

Descripción de las vías de Utica:

TRAMO	Long Km	Categoría	Ancho Calzada	Tipo de Pavimento	Estado	Señales	Drenaje	Mante.	Punto Crítico
Útica- Furatena -Zumbe	20.0	Dptal	6	Afirmado	Regular	NO	SI	NO	SI
Útica- Curapo	2.5	Veredal	6	Afirmado	Regular	NO	SI	NO	SI
Útica- Liberia	5.0	Dptal	6	Afirmado	Regular	NO	NO	NO	SI
Útica- Terama	6.0	Veredal	5	Afirmado	Malo	NO	NO	NO	SI
Útica- La Fría	5.0	Veredal	6	Afirmado	Regular	NO	SI	NO	SI
Útica- Vigual	6.0	Veredal	5	Afirmado	Regular	NO	NO	NO	SI
Útica- Palacio	8.0	Dptal	6	Flexible	Regular	SI	SI	NO	SI
Útica- Chivaza	6.0	Veredal	5	Afirmado	Regular	NO	NO	SI	SI
Palacio- La Abuelita	7.5	Veredal	6	Afirmado	Regular	NO	SI	SI	SI
La Fria- El Entable	3.0	Veredal	4	Afirmado	Malo	NO	NO	NO	SI
La Fría - Rodeo - La Montaña	5.0	Veredal	4						
Útica- La Manga	6.0	Veredal	5	Afirmado	Malo	NO			
Furatena - Turtur	5.0	Veredal	6	Afirmado	Regular	NO		NO	
Furatena - Naranjal	4.0	Veredal	6	Afirmado	Malo	NO	NO	NO	SI
Villeta- Útica	28.0	Dptal	10	Flexible	Regular	SI	SI	SI	SI

**PLAN DE DESARROLLO MUNICIPAL
UTICA CUNDINAMARCA
2008 - 2011**

Palacio-Q.Negra	13.0	Dptal	8	Afirmado	Regular	NO	SI	SI	NO
La Fría- Chivaza	3.0	Veredal	7	Afirmado	Malo	NO	SI	NO	SI
Utica – Alto Cajita	4.0	Veredal	5	Afirmado	Malo	NO	NO	NO	SI
Furatena - Chuntaral	3.0	Veredal	4	Afirmado	Malo	NO	NO	NO	SI
Abuelita – Paralela Q.Negra	5.0	Veredal	4	Afirmado	Malo	NO	NO	NO	SI

FUENTE: EOT 2007. Tabla 18

4.1.2 VÍA FLUVIAL:

Además de ser la fuente de alimentación del acueducto municipal, el Rio Negro es el único medio de transporte fluvial con que cuenta el municipio, aunque también se utiliza para actividades deportivas.

4.1.3 ESPACIO PÚBLICO, MOVILIDAD TRANSPORTE Y TRANSITO

Las relaciones sociales trascienden lo privado y se expresan en el espacio público, calles, andenes, plazas, parques, zonas verdes, propiciando el intercambio entre los habitantes a través de la recreación, su crecimiento personal y colectivo.

Según la UNESCO, la ciudad debe ofrecer a sus habitantes un mínimo de 15 m² por persona de espacio público adecuado, pero el reto es organizar mejores condiciones de espacio público; una mayor renta del suelo urbano,

El estado en general de los parques y escenarios existentes es de regular a malo, sin embargo la mayoría de estos son subutilizados por la comunidad.

Existe un gran potencial para el desarrollo de una Red de Espacios Públicos municipales, gracias a la localización en nuestro municipio de extensas áreas que aún no se encuentran intervenidas urbanísticamente.

PLAN DE DESARROLLO MUNICIPAL UTICA CUNDINAMARCA 2008 - 2011

Retomaremos los principios de ordenamiento verde ambientales, mas parques más zonas verdes, articularemos las fuentes hídricas municipales, con los parques, haremos recorridos recreacionales que se convertirán en CICLORUTAS AMBIENTALES periféricas por un pulmón verde para Utica el parque natural para sentir mejor hábitat y calidad de vida para dispersar la densidad y guardar para el futuro una reserva ecológica en la puerta de nuestras casas.

El deterioro es creciente, dado que en los últimos años el mantenimiento no ha sido significativo. Tanto los principales corredores de transporte mallas viales rurales y urbanas, vías terciarias etc. como las vías de carácter residencial se encuentran entre los estados regular y malo por la gran extensión y el alto costo de su mantenimiento.

Dar realce a la actividad comercial alrededor del parque principal habilitando el espacio público para eventos y servicios, incentivando el turismo y el comercio con la infraestructura del espacio ordenado.

4.1.4 TRANSPORTE

4.1.4.1 LA MOVILIDAD EN EL TERRITORIO

La movilidad es una necesidad humana estrechamente ligada a los aspectos socioeconómicos del territorio y su planeación y coherencia con las demás actividades de la vida diaria imponen un “ESTILO DE VIDA URBANA”.

La movilidad se relaciona con el concepto de espacio público y cultura ciudadana, siendo uno de sus campos de acción el transporte público, el cual se entiende como un servicio público bajo la regulación del Estado; de ahí la importancia que el gremio transportador trabaje conjuntamente con la autoridad

Municipal para lograr calidad oportunidad y seguridad en el servicio.

**PLAN DE DESARROLLO MUNICIPAL
UTICA CUNDINAMARCA
2008 - 2011**

4.1.4.2 MOVILIDAD PARA PEATONES

Utica proactiva con movilidad creativa:

Todo elemento del espacio público que implique una adición a la red peatonal existente o de acceso al servicio público de transporte deberá considerar la Movilidad y transitabilidad cultural, como también tener en cuenta la tercera edad y las personas con discapacidad que requiere de un trato preferencial.

Cuando la arquitectura del lugar es para ver y admirar el recorrido se hace más lento, Utica ha sido construida para la circulación peatonal y sus vías son artesanales y angostas por lo cual se deben crear Corredores productivos y comerciales con especialización de funciones.

Se diseñara un programa de intervención a la red de andenes y senderos peatonales existentes de manera que, gradualmente, pueda mejorarse su condición de accesibilidad, priorizando la inversión en los lugares de mayor convocatoria.

4.1.4.3 MOVILIDAD PARA VEHÍCULOS

Las vías del sistema de movilidad de Utica deben generar espacios colectivos, ejes y organizar el sistema vehicular con parqueaderos permitidos y especializados, la gestión ante los conductores rurales para la puesta en funcionamiento de vehículos aptos para el transporte de personas con movilidad garantizada y organizada recuperación de rutas la peña Utica y Caparrapi Utica.

Se gestionará la implementación de una ruta de transporte que conecte la zona

**PLAN DE DESARROLLO MUNICIPAL
UTICA CUNDINAMARCA
2008 - 2011**

Urbana y rural por un perímetro organizado con parqueaderos definidos y seguridad garantizada.

La administración Municipal garantizará una infraestructura física adecuada para los desplazamientos del municipio se compromete a diseñar estrategias de capacitación a la comunidad.

La administración mejorara el servicio de alumbrado público con más iluminación más seguridad.

**4.2 SECTOR ACUEDUCTO Y ALCANTARILLADO ASEO Y
SANEAMIENTO BÁSICO**

El acueducto urbano proviene del Río Negro, principal fuente de abastecimiento de agua para el casco urbano. Se pretende Mejorar el punto de desarrollo urbano optimizando la captación y el tratamiento del acueducto urbano.

Por lo cual empataremos este suministro con una nueva planta de agua potable.

Reparación mantenimiento adecuación de obras de acueducto a nivel de redes.

Estudio y diseños y construcción nueva planta de acueducto cabecera municipal Estudio y diseños Construcción de planta de tratamiento de aguas residuales, cabecera municipal-etapa 1 y 2

Diseño e implementación de campañas en educación y divulgación para el buen Uso del recurso natural.

**PLAN DE DESARROLLO MUNICIPAL
UTICA CUNDINAMARCA
2008 - 2011**

4.2.1 CONDUCCIÓN DE AGUA TRATADA

Conducción de agua tratada CAR 2007						
No DE CONDUCCION	LONGITUD TOTAL DE CONDUCCION EN KM	CAPACIDAD DE LA		TIPO DE CONDUCCION EN KM		
		CAUDAL DE DISEÑO		POR GRAVEDAD	POR BOMBEO	POR REBOMBEO
		M3/seg	Lt/seg			
1	8		12	6,515	0,285	1,2

Fuente: CAR 2007 Tabla 19.

4.2.2 USUARIOS

USUARIOS ACUEDUCTO Y ALCANTARILLADO ZONA URBANA

MUNICIPIO	ACUEDUCTO		ALCANTARILLADO	
	USUARIOS	COBERTURA %	USUARIOS	COBERTURA %
UTICA	1047	100	719	69,48

Fuente: Plan Maestro AA 2007. Tabla 20.

4.2.3 SANEAMIENTO BÁSICO DE ACUEDUCTO Y ALCANTARILLADO

Esta línea partirá de unos estudios claros que arrojen un diagnóstico de la situación municipal del agua potable y disposición de aguas residuales.

Posteriormente se procederá a priorizar aquellas zonas en donde se debe realizar acciones que conduzcan al aumento de la calidad de vida.

120 unidades sanitarias para el campo

Mejoramiento y adecuación, construcción de Plaza de mercado.

Construcción de mejoramientos de vivienda con saneamiento básico.

Extensión de redes de acueducto rural, dotación de tubería y tanques de almacenamiento para programas con la comunidad.

**PLAN DE DESARROLLO MUNICIPAL
UTICA CUNDINAMARCA
2008 - 2011**

Manejo de cuenca hidrográfica reforestación y recuperación del bosque sector riveras y cauces, protección de nacimientos aumento población de árboles aprovechamientos sistemas forestales, aislamientos según normas y participación pedagógica con colegios y universidades.

Implementación del PGIRS

4.2.4 TIPO DE ALCANTARILLADO

El sistema de alcantarillado municipal es de tipo sanitario con conexiones erradas de agua lluvia. El sistema está compuesto por redes en diámetro de 6" hasta 18" en asbesto cemento y gres; pozos de inspección construidos en mampostería y tapa en concreto.

Las aguas lluvias son evacuadas de manera superficial con cunetas a lado y lado de las vías. La red de alcantarillado de aguas residuales cubre un 80% del casco urbano del municipio y cuenta con dos vertimientos los cuales son dispuestos sobre el Rio Negro sin ningún tratamiento. A la red de alcantarillado con capacidad de evacuación de 399 M3/mes solo hay 719 suscriptores conectados, lo cual determina un porcentaje de cobertura del 68%. Que es bajo de acuerdo a la necesidad del Municipio.

Para la elaboración del Plan Maestro de Alcantarillado y de acuerdo a lo observado en terreno, se recomienda realizar separación de redes, conservando parte del trazado y de la estructura existente que se encuentra en condiciones optimas de operación a lo largo del periodo de diseño y ser habilitado como alcantarillado sanitario.

La separación de redes de alcantarillado sanitario y aguas lluvias se hace para seguir los lineamientos del RAS 2000 y poder realizar tratamiento a las

**PLAN DE DESARROLLO MUNICIPAL
UTICA CUNDINAMARCA
2008 - 2011**

aguas residuales domesticas mediante la implementación de una planta de tratamiento de aguas residuales (PTAR).

Tipo de alcantarillado y cobertura CAR 2007				
TIPO DE ALCANTARILLADO	LONGITUD DE LA RED DE ALCANTARILLADO			
	DIAMETRO DE 6" A 12"	DIAMETRO DE 12" A 24"	DIAMETRO DE > 24"	LONGITUD TOTAL EN KM
SANITARIO	4,36	0	0	4,36

Tabla 21.

4.2.5 SANEAMIENTO BÁSICO

La separación en la fuente y el aprovechamiento sostenible de los subproductos, genera una disminución considerable en los volúmenes de material a través de la generación de ingresos y disminución de presiones ambientales sobre el territorio.

- Mejorar la infraestructura existe de acueducto, alcantarillado y relleno sanitario permitiendo alcanzar un nivel optimo en la calidad de vida, como Consecuencias en el mejoramiento del Medio Ambiente.

Control de enfermedades producidas por residuos líquidos y sólidos

- Promover la Educación Ambiental mediante conferencias y video conferencias

Tanto en el área Urbana como Rural dotación calidad de agua y sistemas sépticos.

Construcción del coso municipal agrupación en cautiverio de animales.

Tanto en el área Urbana como Rural dotación calidad de agua y sistemas sépticos.

**PLAN DE DESARROLLO MUNICIPAL
UTICA CUNDINAMARCA
2008 - 2011**

4.3 ASEO

El municipio de Utica produce semanalmente un promedio de 13.10 toneladas las cuales son separadas en la planta de de residuos sólidos del Municipio, allí los desechos son reciclados y separados manualmente.

Producción de residuos: 54.42 ton/mes.

COMPONENTE	CARACTERÍSTICAS
Presentación	Combinada
Barrido y Limpieza	Prestado por ServiAseo Utica
Recolección y transporte	Lunes y jueves: Orgánicos Miércoles: Inorgánicos
Disposición final	Nuevo Relleno Sanitario Mondoñedo
Aprovechamiento	De reciclables

TIPO DE RESIDUO	Ton / mes	%
Residuos de comida y jardín	26.26	48.25%
papel	1.18	2.17%
cartón	1.87	3.43%
Plástico	9	16.51%
Caucho y cuero	0.11	0.22%
Textiles	0.75	1.38%
Madera	0.16	0.30%
Vidrio	2.37	4.35%
Metal	2.37	4.35%
Productos Cerámicos, ceniza, rocas y escombros	1.87	3.43%
Huesos	0.12	0.22%
Otros (peligrosos, papel sanitario, pañales, otros)	8.36	15.37%
TOTALES RS	54,42	100.00%

FUENTE: CAR 2007. Tabla 22.

APROVECHAMIENTO
<p>En la planta del municipio, se efectuarán los siguientes procesos:</p> <ul style="list-style-type: none"> ▪ Manejo de Res. Orgánicos: Recepción, Trituración, Tratamiento, Maduración, Selección de finos y Empaque ▪ Manejo de reciclables: Recepción, separación y almacenamiento.

**PLAN DE DESARROLLO MUNICIPAL
UTICA CUNDINAMARCA
2008 - 2011**

DISPOSICIÓN FINAL
La disposición de la totalidad de los desechos se realizará en una celda debidamente adecuada, operada y que cuente con la licencia ambiental para la disposición de residuos sólidos, que estará localizada contigua a la infraestructura de la planta de aprovechamiento.

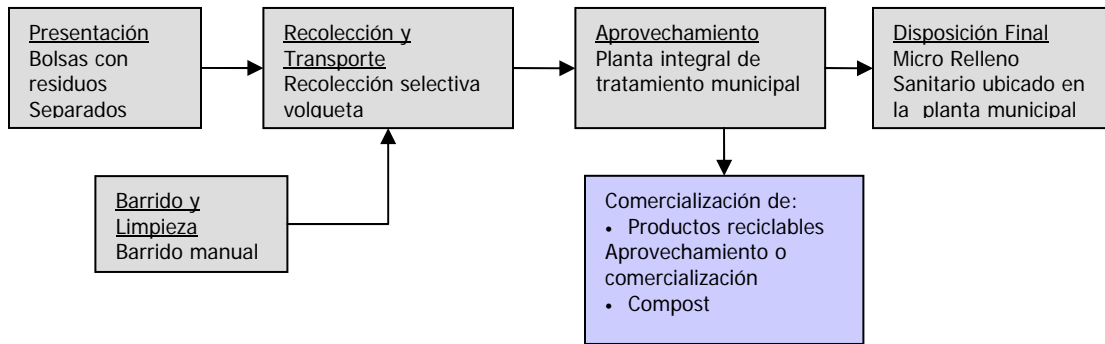


Grafico 15. Proceso Recolección y Disposición Residuos Sólidos

4.4 SECTOR ENERGÍA ELÉCTRICA, TELEFONÍA, GAS NATURAL

El 88,4% de las viviendas cuenta con conexión a Energía Eléctrica, el 15% al Servicio telefónico, sus viviendas no tienen conexión a Gas Natural

4.4.1 ENERGÍA

SUSCRIPTORES Y CONSUMO (Kw/h) DE ENERGIA RESIDENCIAL Y NO RESIDENCIAL

MUNICIPIO	EMPRESA	SUSCRIPTORES RESIDENCIALES	CONSUMO RESIDENCIAL (Kw/h) TOTAL	SUSCRIPTORES NO RESIDENCIALES					CONSUMO NO RESIDENCIAL (Kw/h)					CONSUMO TOTAL
				INDUSTRIAL	COMERCIAL	OFICIAL	OTROS	TOTAL	INDUSTRIAL	COMERCIAL	OFICIAL	OTROS	TOTAL	
UTICA	CODENSA S.A	688	510.926	ND	3	ND	ND	3	ND	514	ND	ND	514	511.440
	EMPRESA DE ENERGIA DE CUNDINAMARCA	2.466	586.886	15	198	49	1	263	11.213	134.715	131.164	125.055	402.147	989.033

FUENTE: ANUARIO CUNDINAMARCA 2004 Tabla 23.

En el municipio de Utica prestan el servicio de energía dos empresas Codensa y la Empresa de Energía de Cundinamarca, para un total de 3154 suscriptores residenciales.

**PLAN DE DESARROLLO MUNICIPAL
UTICA CUNDINAMARCA
2008 - 2011**

4.4.2 TELEFONÍA

Actualmente los ciudadanos han optado por la comunicación celular, ya que este sistema es de fácil acceso y de buen servicio.

4.4.3 GAS NATURAL

En el municipio de Utica no cuenta con este servicio.

4.5 EQUIPAMIENTO URBANO

Para el funcionamiento adecuado del Municipio se requiere un equipamiento específico el cual posibilite al municipio de Utica, para desarrollar sus acciones básicas como comunidad, proyectos como el centro de salud, la planta de tratamiento de aguas residuales, la plaza de mercado, el matadero y planta de basuras o relleno sanitario son indispensables para el desenvolvimiento municipal.

El ajuste al esquema de ordenamiento que por ley se debe revisar y realizar, deberá formular estrategias de desarrollo junto a la nueva infraestructura y a las expectativas con la nueva vía tobia puerto salgar, donde se especifique a ubicación o reubicación de estos equipamientos

Acciones de ley especifican las características de estos equipamientos y teniendo en cuenta que el presupuesto de inversión general de municipio no es suficiente, el municipio tiene que adoptar estrategias y posiciones de organizar y acordar con otros municipios vecinos para desarrollar convenios con el fin de adquirir o funcionar con equipamientos regionales;

**PLAN DE DESARROLLO MUNICIPAL
UTICA CUNDINAMARCA
2008 - 2011**

El matadero Municipal cuenta con una infraestructura buena para su funcionamiento; además con la organización mixta de comerciantes y alcaldía se ve promisorio su futuro con una buena administración conservará su posición de funcionamiento y de prestación del servicio al mismo Utica y varios municipios vecinos, esta infraestructura Municipal actualmente se encuentra ubicado dentro del perímetro urbano y hasta que se realice el ajuste al EOT y se realice un convenio regional, e matadero funcionara como un patrimonio de Utica. Tiene una capacidad de sacrificio para Quebradanegra Y Villeta y puede prestar servicio a Caparrapi y La Peña

La plaza de mercado está ocasionando problemas de circulación y disposición de sus desechos y basuras los cuales en ocasiones son vertidos directamente al rio sin ninguna prevención, ocasionando con esto un desorden físico y ambiental que perjudica las corrientes hídricas y la salud de la población, debido que la comercialización de bienes y productos se realiza en un sector de malecón esto también dificulta la actividad turística, causando algunos problemas con los vendedores ambulantes y los derivados de la invasión del espacio público.

**PLAN DE DESARROLLO MUNICIPAL
UTICA CUNDINAMARCA
2008 - 2011**

**5. EJE DE DESARROLLO ECONÓMICO COMERCIAL Y
PRODUCTIVO**

5.1 SECTOR INDUSTRIA, COMERCIO Y SERVICIOS

Emprender acciones preventivas y correctivas que permitan posicionar al Municipio de Utica como un generador de comercio, impulsando estrategias de competitividad que permitan generar más producción y ganancias posicionar el Municipio en el ámbito regional y nacional, impulsar este tipo de empresas y generar incentivos para que continúen vigentes.

Para que el municipio sea competitivo, se requiere alcanzar índices que signifiquen rentabilidad, calidad y eficiencia en los bienes que producen o en los servicios que se prestan sector agrícola, turístico, servicios y materias primas.

5.1.1 GENERACIÓN DE EMPLEO

Mientras exista el ingreso de recursos para una familia, existirá la forma de cubrir los costos que demanda su bienestar La competitividad Municipal está orientada a lograr un equilibrio económico y social que garantice la calidad de vida de la comunidad y la rentabilidad del gremio comercial de nuestro municipio.

**PLAN DE DESARROLLO MUNICIPAL
UTICA CUNDINAMARCA
2008 - 2011**

5.1.2 ESTRATEGIAS

Apoyo técnico y humano para la creación y fortalecimiento de las empresas asociativas de trabajadores con el fin de impulsar los proyectos de microempresas.

Repotencializar las instituciones municipales y Realizar convenios con instituciones regionales de educación técnica y tecnológica para capacitar a jóvenes en áreas afines a nuestra cultura.

En oficios que demande el mercado laboral con perspectivas técnicas.

Adjunto a cultura se manejara el tema de la división de gestión humana como fuente de recursos para las distintas áreas.

Fortalecimiento del trabajo agroindustrial mediante la inversión del campo con tecnología moderna para realizar procesos industriales.

Mediante la buena implementación de los usos del suelo realizar un aprovechamiento de los recursos para hallar mejores fuentes de economía conformar grupos de trabajo cooperativas asociaciones con un mismo perfil para generar empresas y proyectarlas al mercado laboral con la asesoría del SENA apoyo a las empresas ya conformadas mujeres cabezas de familia y cooperativas que prestan el servicio de transporte terrestre etc.

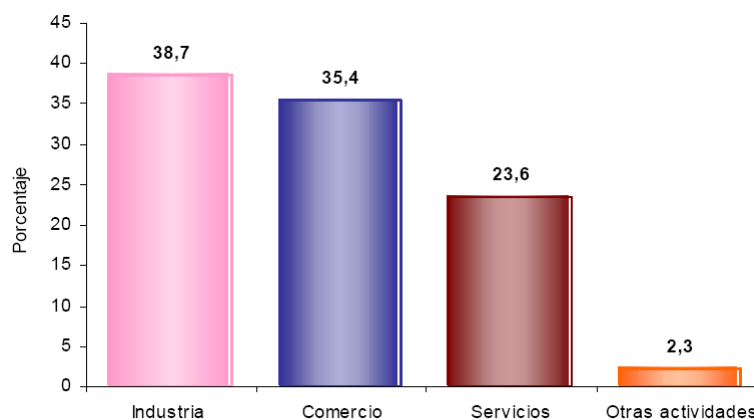
Fortalecimiento de las unidades agrícolas familiares UAF mediante la transferencia de tecnologías, apoyo institucional y diseño de comercialización de sus productos.

Habilitación de feria ganadera con expansión del mercado y el sistema de transporte.

PLAN DE DESARROLLO MUNICIPAL UTICA CUNDINAMARCA 2008 - 2011

5.1.3 ESTABLECIMIENTOS SEGÚN ACTIVIDAD

En el municipio de utica los principales sectores económicos por actividad según el censo del Dane de 2005, el 38,7% de los establecimientos se dedican a la industria; el 35,4% a comercio; el 23,6% a servicios y el 2,3% a otras actividades.

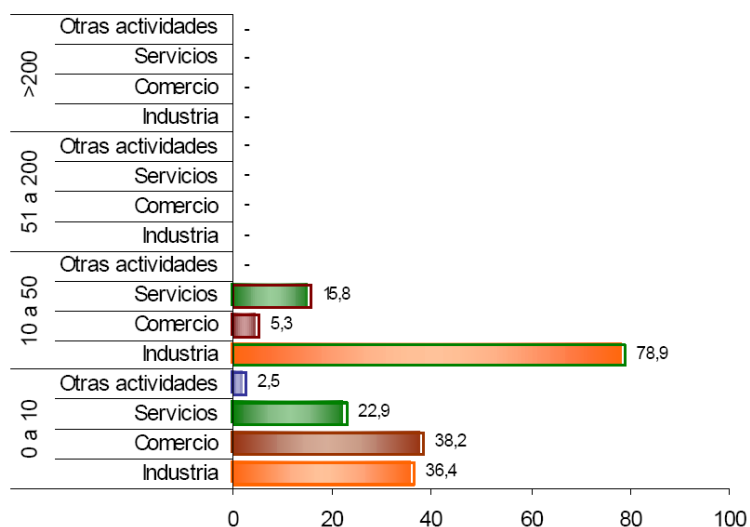


Fuente: CENSO DANE 2005. Grafico 16

5.1.4 ESTABLECIMIENTOS SEGÚN ESCALA DE PERSONAL POR ACTIVIDAD ECONOMICA

En el municipio de Utiaca predominan los establecimientos que cuentan con un personal promedio entre (0 a 10 empleados) es caso del sector Comercio que alcanza el (38,2%) es la actividad más frecuente y en el grupo de 10 a 50 personas la actividad principal es la Industria con (78,9 %).

PLAN DE DESARROLLO MUNICIPAL UTICA CUNDINAMARCA 2008 - 2011



Fuente: CENSO DANE 2005. Grafico 17

5.1.5 PRINCIPALES ACTIVIDADES ECONÓMICAS.

Dentro de las principales actividades económicas en el municipio encontramos:

INDUSTRIA:

- Elaboración de productos de panadería.
- Fabricación de prendas de vestir excepto prendas en piel o cuero.
- Elaboración de alimentos compuestos principalmente de frutas, legumbres y hortalizas.
- Fabricación de productos metálicos para uso estructural.

COMERCIO:

- Comercio al por menor en establecimientos no especializados, con surtido principalmente compuesto de alimentos, bebidas y tabaco.
- Comercio al por menor de carnes (aves de corral, productos cárnicos, pescados y productos de mar en establecimientos especializados).
- Comercio al por menor en establecimientos no especializados con surtido compuesto principalmente por productos diferentes a alimentos, bebidas y tabaco.
- Comercio al por menor de productos farmacéuticos, medicinales y odontológicos; artículos de perfumería, cosméticos y de tocador en establecimientos especializados.
- Reparación de enseres domésticos.
- Comercio al por menor de productos diversos no clasificados previamente en establecimientos especializados.

**PLAN DE DESARROLLO MUNICIPAL
UTICA CUNDINAMARCA
2008 - 2011**

5.1.5.1 UTILIZACION DE LA CAPACIDAD INSTALADA

La capacidad de producción del municipio se encuentra sub-utilizada en su totalidad, ningún establecimiento usa el 60% o más de su capacidad instalada; la razón a la que más se alude es a la baja demanda, seguida por los impuestos, el contrabando y los altos delitos.

5.1.6 DISTRIBUCIÓN LABORAL.

La mayoría de las personas empleadas en el municipio se desenvuelven en el campo de la producción, seguido por la administración y ventas; cabe anotar que la gran mayoría de estos son propietarios y familiares sin remuneración.

La inmensa mayoría de los servicios prestados en el municipio se desarrollan en la zona urbana, y se ubican en locales en su mayoría, seguido por puestos fijos o viviendas con actividades económicas.

Las empresas tienen un promedio entre 1 y 4 empleados generalmente y ocasionalmente entre 5 y 9 empleados.

Existe un gran número de personas que viven de la prestación de servicios, otros están dependiendo de su pensión con Fenoco en sus anteriores actividades ferroviarias.

la mayor producción y comercialización se centra en la industria panelera la cual a pesar de ser una economía fluctuante se mantiene con el paso del tiempo por tradición familiar y cultural, queriendo la administración municipal darle una consolidación a esta industria mas del orden logístico en nueva infraestructura de enramadas comunitarias bien dotadas para el servicio a la comunidad además generar una sana competencia para que el producto panelero de utica mejore en producción y presentación.

**PLAN DE DESARROLLO MUNICIPAL
UTICA CUNDINAMARCA
2008 - 2011**

5.2 TURISMO



La actividad turística en el Municipio de Utica con un gran auge se dio hasta el año de 1985 ya que el ferrocarril funciono hasta este año, debido a esto el turismo bajo significativamente ya que el transporte preferido por los turistas era el tren.

La actividad hotelera se centra en el Hotel Abacoa, El Castillo, Vanaguay, Morichal, El virrey, Hotel Bogotá. A un nivel inferior cabe destacar que existen 10 posadas familiares de las cuales algunas cuentan con el servicio de piscina.

Las rutas hacia el occidente de Cundinamarca se han convertido en favoritas por la infraestructura dirigida hacia la recreación activa contemplativa, por lo cual el municipio de Utica debe preparar su infraestructura y sistema turístico

**PLAN DE DESARROLLO MUNICIPAL
UTICA CUNDINAMARCA
2008 - 2011**

para posicionarse con un atractivo turístico que vincula su arquitectura con sus tradiciones y los ambientes espectaculares de su naturaleza.

ADECUACION DE ESPACIOS CULTURALES para que los habitantes y en especial los niños tengan lugares favorables a la recreación y cultura PARADEROS RUTAS Y TRANSPORTE, que promuevan lugares específicos donde el turista sienta el cambio con la ciudad y tenga una programación de visita a los sitios importantes de nuestra cultura.

Reforestación de los espacios públicos turísticos para mejorar y garantizar la calidad del clima y el aire promocionando los entornos turísticos y ambientes naturales.

El ecoturismo como una fuente económica al manejo integral de nuestras fuentes hídricas, aprovechando las bondades de nuestra quebrada negra y el río negro, con festividades en la rivera y malecón para atraer turismo interior.

5.3 SECTOR AGROPECUARIO

La riqueza de suelos y la extensión del territorio deben aprovecharse para obtener más producción y rentabilidad de tierras y materias primas, por lo cual se deben conformar grupos de especialidades de labores agrícolas como el sector panelero y cafetero así como la producción de nuevos mercados apropiados a los sistemas regionales y nacionales para comercio y demanda de productos incentivando comercios como el TLC dirigiendo nuestra mirada al tren de cercanas y al desarrollo de producción y comercialización de panela y frutas en centros de acopio satélites en nuestro municipio que se llevaran a destinos como Bogotá sin intermediarios o al puerto multimodal.

**PLAN DE DESARROLLO MUNICIPAL
UTICA CUNDINAMARCA
2008 - 2011**

Fortalecimiento del trabajo agroindustrial mediante la inversión en programas de desarrollo al campo al productor directo, se creara el punto de acopio satélite y que entregue producción regional.

El diagnostico en producción nos priorizara los sectores y comunidades con más dedicación y de mejor expectativa para apoyar, incentivar y multiplicar al resto de territorio la asistencia técnica agropecuaria

5.3.1 SECTOR AGRICOLA

5.3.1.1 PANELA

En el Municipio de Utica predomina el cultivo de panela POJ 2878 que es una caña de gran producción, alto contenido de sacarosa y resistente a enfermedades, el municipio cuenta con 115 Unidades Productoras que para el 2005 produjo 13.500 Ton.

		AÑO 2005							
CULTIVO	MUNICIPIO	TIPO DE CULTIVO	AREA TOTAL PLANTADA DIC/2005	AREA EN PRODUCCION (Ha)	AREA COSECHADA (Ha)	PRODUCCION (Ton)	RENDIMIENTO (Ton/Ha)	PRECIO AL PRODUCTO R (\$/Ton)	COSTO SOSTENIMIENTO (\$/Ha)
CAÑA PANELA	UTICA	S	3.000	3.000	3.000	13.500	4,5	550.000	2.226.000

Para el año 2007 el área plantada con caña fue de 3600 Há

% Recolectado												PRONOSTICO PARA 2006		VARIEDAD PREDOMINANTE	UNIDADES PRODUCTORAS
ene-05	feb-05	mar-05	abr-05	may-05	jun-05	jul-05	ago-05	sep-05	oct-05	nov-05	dic-05	AREA A SEMBRAR (Ha)	AREA A COSECHAR (Ha)		
5,0	5,0	8,0	10,0	7,0	10,0	5,0	7,0	8,0	10,0	10,0	15,0		2.980	POJ 2878	155

FUENTE UMATA 2008 Tabla 24. Producción de Panela

Es necesario tecnificar las aéreas de producción ya que según la Resolución 779 de 2006 (Por la cual se establece el reglamento técnico sobre los requisitos sanitarios que se deben cumplir en la producción y comercialización de la panela para consumo humano) se deben alcanzar los siguientes requisitos de calidad:

**PLAN DE DESARROLLO MUNICIPAL
UTICA CUNDINAMARCA
2008 - 2011**

5.3.1.2 REQUISITOS FÍSICO-QUÍMICOS

Requisitos	Mínimo	Máximo
Azúcares reductores, expresados en glucosa, en %	5.5%	-
Azúcares no reductores expresados en sacarosa, en %	-	83%
Proteínas, en % (N x 6.25)	0.2%	-
Cenizas, en %	0.8%	-
Humedad, en %	-	9.0%
Plomo expresado con Pb en mg/kg	-	0.2
Arsénico expresado como As en mg/kg	-	0.1
SO ₂	NEGATIVO	
Colorantes	NEGATIVO	

FUENTE: RESOLUCION 779 DE 2006. Tabla 25.

**PLAN DE DESARROLLO MUNICIPAL
UTICA CUNDINAMARCA
2008 - 2011**

5.3.1.3 REQUISITOS FÍSICO-QUÍMICOS DE LA PANELA GRANULADA O EN POLVO

Requisitos	Mínimo	Máximo
Azúcares reductores, expresados en glucosa, en %	5.74%	-
Azúcares no reductores expresados en sacarosa, en %	-	90%
Proteínas, en % (N x 6.25)	0.2%	-
Cenizas, en %	1.0%	-
Humedad, en %	-	5.0%
Plomo expresado con Pb en mg/kg	-	0.2
Arsénico expresado como As en mg/kg	-	0.1
SO ₂	NEGATIVO	
Colorantes	NEGATIVO	

FUENTE: RESOLUCION 779 DE 2006. Tabla 26.

**PLAN DE DESARROLLO MUNICIPAL
UTICA CUNDINAMARCA
2008 - 2011**

5.3.1.4 ENRAMADAS COMUNITARIAS

Actualmente en el Municipio de Utica existen 145 trapiches, de los cuales 18 son semitecnificados, se deben mejorar Turtur, Auelita, La Cajita, Naranjal, Chuntaral (Subsector F) y Terama.

Se necesitan construir enramadas en las Veredas Chivaza, La Fría, Zumbe y Furatena Baja.

Las enramadas cuentan con equipos como fondos (evaporador- cocción, templador), prelimpiadores, tanques depósito de jugo, bateas

5.3.1.5 TIPOS DE PASTOS

TIPO DE PASTOS, VARIEDAD PREDOMINANTE Y CAPACIDAD DE CARGA POR HECTAREA

MUNICIPIO	AREA CUBIERTA CON PASTO, TIPO DE PASTO - VARIEDAD (Has)											POBLACION BOVINA	Capacidad Carga por Há	
	PASTO CORTE			PRADERA TRADICIONAL			PRADERA MEJORADA			AREA TOTAL				
	VARIEDAD	AREA	CON RIEGO	VARIEDAD	AREA	CON RIEGO	VARIEDAD	AREA	CON RIEGO	CON RIEGO	AREA			%
UTICA	India	55	0	Brachiaria	3.800	0	King grass	1.150	0	0	5.005	0,4	3285	0,3

FUENTE: ANUARIO CUNDINAMARCA 2004. Tabla 27

El tipo de pasto más predominante en los predios rurales son: en primer lugar la pradera tradicional con 3.800 Há de la variedad Brachiaria, en segundo lugar encontramos en pradera mejorada 1.150 Há de la variedad King grass y por último en pasto de corte 55 Há de variedad India, para un total de pastos de 5.005 Há la cual en su totalidad cuenta con una población bovina de 3285; y capacidad de carga por Há de 0,3.

5.3.1.6 MAIZ

La producción ha perdido peso en los últimos años, se realiza especialmente en unidades de 20 Ha. La mayoría de producto se vende a compradores en la misma zona, con la disminución en el área sembrada y en la producción se

PLAN DE DESARROLLO MUNICIPAL UTICA CUNDINAMARCA 2008 - 2011

empezó a comercializar todo en el casco urbano. El producto sale para los mercados de Medellín y Bogotá.

5.3.2 PECUARIO

Los renglones específicos de mayor desarrollo relativo son los relacionados de ganadería de carne y de leche, a pesar de presentar problemas tecnológicos en menor escala, existen explotaciones de cerdos, cabras y avicultura, en las veredas del sector oriental y nororiental se presenta como una potencialidad la producción piscícola. La producción avícola y de especies menores se destina al mercado local.

La actividad piscícola ha venido aumentando con aproximadamente 212 estanques para producción de cachama y mojarra. Esta actividad se muestra como potencial implementando técnicas adecuadas de manejo.

5.3.2.1 GANADO BOVINO

En base a la población Bovina el municipio de Utica cuenta con dos razas; la primera de raza Pardo x Gyrolando correspondiente al 70 % (2.299), y la raza Cebú que corresponde al 30% (986).

GANADERIA BOVINA, TIPO DE EXPLOTACION Y RAZAS PREDOMINANTES

MUNICIPIO	POBLACION		TIPO DE EXPLOTACION								
			CEBA INTEGRAL			DOBLE PROPOSITO			LECHERIA ESPECIALIZADA		
	No	%	%	% Pond	RAZA	%	% Pond	RAZA	%	% Pond	RAZA
UTICA	3.285	0,25	30	0,8	Cebú	70	0,18	Pardo x Gyrolando	N.D	N.D	N.D

FUENTE: ANUARIO CUNDINAMARCA 2004. Tabla 28

5.3.2.2 GANADO PORCINO

5.3.2.2.1 GANADO PORCINO POR SEXO

En esta área se cuenta con una población porcina de 915, las cuales están distribuidas así:

PLAN DE DESARROLLO MUNICIPAL UTICA CUNDINAMARCA 2008 - 2011

POBLACION GANADO PORCINO (DISTRIBUIDA POR SEXO)

MUNICIPIO	0 A 6 MESES			MAS DE 6 MESES			TOTAL POBLACION	
	MACHOS	HEMBRAS	TOTAL	MACHOS	HEMBRAS	TOTAL	No.	%
UTICA	300	200	500	200	215	415	915	0,28

FUENTE: ANUARIO CUNDINAMARCA 2004. Tabla 29

5.3.2.2 GANADO PORCINO POR TIPO DE EXPLOTACIÓN Y RAZA

Predomina la explotación tradicional de la raza York-Landrace-zungo con un 80%, la cría tecnificada solo es del 10% de la raza York, el otro 10% restante corresponde a cría tecnificada de la raza Yorkshire.

GANADO PORCINO POR TIPO DE EXPLOTACION Y RAZA O CRUCE PREDOMINANTE

MUNICIPIO	POBLACION		TIPO DE EXPLOTACION PORCINA								
			CRIA TECNIFICADA			CEBA TECNIFICADA			TRADICIONAL		
	No.	%	%	Prom Pond	RAZA	%	Prom Pond	RAZA	%	Prom Pond	RAZA
UTICA	915	0,28	10	0,03	York	10	0,03	Yorkshire	80	0,22	York-Landrace

FUENTE: ANUARIO CUNDINAMARCA 2004. Tabla 30

5.3.2.2 AVES

Se cuenta con una cantidad de 21.000 aves de las cuales 14.000 son de postura y 7.000 de engorde

INVENTARIO AVES DE POSTURA Y ENGORDE

MUNICIPIO	AVES					
	POSTURA	%	ENGORDE	%	TOTAL	%
UTICA	14.000	0,04	7.000	0,02	21.000	0,03

FUENTE: ANUARIO CUNDINAMARCA 2004. Tabla 31

5.3.2.3 PISCICULTURA

Desde hace mucho tiempo y por los afluentes aledaños del municipio corrían dos subriendas de peces al año, y en ello ganaba la pesca como aporte económico, la pesca deportiva y artesanal; de esta actividad dependía el

**PLAN DE DESARROLLO MUNICIPAL
UTICA CUNDINAMARCA
2008 - 2011**

sustento de las familias ribereñas dentro del casco urbano y de las veredas donde recorre el río. Siendo además un atractivo turístico del municipio. En las décadas del 50 y del 60 ECOPETROL tenía paralelo a la vía férrea y al Río Negro su oleoducto, un derrumbe debido al invierno ocasionó que el oleoducto se rompiera arrojando a todo el Río Negro el crudo, contaminando el río y como consecuencia la extinción de las especies.

**PISCICULTURA-PRODUCCION POR ESPECIE - ANIMALES
SEMBRADOS - COSECHADOS**

MUNICIPIO	ESPECIE	PESO (Kg)	No. Animales Sembrados	No. Animales Cosechados	Peso Individual Grs
UTICA	Cachama	337.500	5.000	7.500	450
	Mijarra Roja	38.000	2.500	950	400
	Yamú	225.000	500	500	450

FUENTE: ANUARIO CUNDINAMARCA 2004. Tabla 32

5.3.2.4 POBLACIÓN OTRAS ESPECIES

POBLACION OTRAS ESPECIES

MUNICIPIO	INVENTARIO OTRAS ESPECIES						
	CABALLAR	MULAR	ASNAL	BUFALINA	CUNICOLA	OVINA	CAPRINA
UTICA	850	580,00	20	N.D	N.D	N.D	150

FUENTE: ANUARIO CUNDINAMARCA 2004. Tabla 33

**PLAN DE DESARROLLO MUNICIPAL
UTICA CUNDINAMARCA
2008 - 2011**

6. EJE DE AMBIENTE, TERRITORIO Y HÁBITAT

6.1 SECTOR AMBIENTE, TERRITORIO Y HABITAT

El municipio está ubicado en la cuenca del río negro, donde nacen y recorren ríos y quebradas de gran caudal en altas pendientes y cauces muy angostos, como mezcla de una región correspondiente al bosque seco tropical, con topográfica escarpada y conformada a la vez de grandes valles que recorren riberas de ríos, precisamente el casco urbano de Utica se localiza en la confluencia de la Quebrada Negra y el Río Negro,

Dentro de los efectos principales en el sector ambiental esta a deforestación por el avance de la huella ecológica y del impacto de aprovechamiento inadecuado del suelo, donde el sector rural está perdiendo fuerza y los procesos de espacios periurbanos y suburbanos que avanzan mas a la devastación forestal y la invasión de las zonas hídrica.

El estudio de las relaciones e interacciones hombre naturaleza y en especial la cultura de Utica, nos remite a entender que el municipio ha sido de tradición rural, pero en los últimos años se ha acrecentado la distribución de la población en el área urbana, transformándose en una transición de cultura semiurbana , hoy en día y según los índices de población del DANE, Utica es mas urbana que rural, esta situación permite definir el desarrollo territorial del municipio como el auge hacia el crecimiento de servicios y movilidad y hacia los bordes periurbanos del casco urbano principal; teniendo en cuenta esta situación se debe orientar el territorio de manera que se tengan normativas de impacto e infraestructura para recibir y controlar el crecimiento municipal, así como de condiciones de desarrollo de asentamientos urbanos con procesos urbanísticos adelantados, para esto se requiere del concurso de las autoridades ambientales para implementar coordinadamente mecanismos

**PLAN DE DESARROLLO MUNICIPAL
UTICA CUNDINAMARCA
2008 - 2011**

que permitan un mejor aprovechamiento y sostenibilidad de los recursos naturales dotando y controlando el recurso hídrico y las aguas residuales con las operaciones de gestión ambiental necesarias para hacer un municipio que satisface y abastece sus necesidades con los cuidados suficientes para no dañar su entorno físico y beneficiar las generaciones futuras .

Plan especial de manejo ambiental para la recuperación y protección del río negro

Teniendo en cuenta el deterioro de las fuentes hídricas y en especial la cuenca del río negro la cual provee entre otros potenciales el suministro del agua potable para el casco urbano principal y la vida de varios ecosistemas, debemos concientizarnos y efectuar la recuperación de las afectaciones de la corriente hidráulica, de los sistemas de tratamiento y captación, realizar la descontaminación con procesos naturales, para proteger el bien más preciado el agua, como dar el trato turístico durante el recorrido de la fuente y finalmente el tratamiento paisajístico ambiental, atendiendo las necesidades reales de los diferentes barrios y comunidades involucrando los propietarios, finqueros, viviendas, animales, sistemas de comunicación y movilidad urbana. Interviniendo la ruta del río con estrategias, planes y proyectos conscientes del impacto ambiental que tiene en el municipio en el momento urbano y para el futuro como desarrollo regional.

Haremos una integración de políticas para recuperar, rehabilitar, mantener y optimizar el tratamiento del río negro y quebrada negra, potencializándolo como un eje de crecimiento y enlace de desarrollo urbano como núcleo generador de vida y controlador del ambiente urbano.

**PLAN DE DESARROLLO MUNICIPAL
UTICA CUNDINAMARCA
2008 - 2011**

6.1.1 EL ESPACIO PÚBLICO EL PAISAJE Y LA MOVILIDAD

Describiendo el espacio público de Utica hay que decir que es el espacio donde se manifiesta el interés común, donde se expresa la convivencia con nuestros semejantes y donde es posible encontrar a los demás para compartir sus opiniones y expectativas.

El espacio público es un derecho de los Uticenses que no puede ser desconocido en ningún momento por mi administración, por lo cual la atención se va a dedicar a recuperar, mejorar, embellecer y apropiar aquellas áreas destinadas al uso común que no pueden ser apropiadas por el interés particular.

Trabajar el espacio público es Implementar el maquillaje y la estética del lugar, es identificarse con cada tramo que se habilite donde se comprometan actividades múltiples y relaciones sociales.

Vamos a manejar todo lo que Comprende las áreas naturales y las edificaciones que a través de la historia han servido para satisfacer las necesidades colectivas de nuestra comunidad.

6.1.2 PLAN MAESTRO DE ESPACIO PÚBLICO

Teniendo en cuenta que el ajuste del EOT garantiza unos espacios públicos acordes a las necesidades futuras y ha afectado predios para la construcción de escenarios para el esparcimiento, es necesario un Plan maestro de espacio público, que armonice los elementos naturales y artificiales. Utica cuenta con una irrigación de ríos y quebradas que hacen posible configurar una gran malla verde.

Integración de los elementos existentes

Rondas de ríos y quebradas.

Identificación con la identidad cultural del municipio.

PLAN DE DESARROLLO MUNICIPAL UTICA CUNDINAMARCA 2008 - 2011

Propender por considerar las nuevas áreas de desarrollo.

La movilidad peatonal y ciclo rutas que confluyan a áreas de esparcimiento, como un gran parque municipal.

Para el desarrollo de nuevos proyectos urbanísticos, los nuevos espacios públicos que se genere viviendas cercanas implementando la norma, garantizando una conformación de una malla de espacio público continuo.

6.1.3 RENOVACIÓN URBANA EJES TURÍSTICOS

Respetando el momento que vivió cada edificación, cada arquitectura y cada proceso urbanístico en el municipio, se realizara una evaluación para implementar el plan especial de desarrollo, a partir de allí se incorpora una nueva arquitectura y nuevos procesos urbanísticos que mejoraran el funcionamiento en espacios y circulación municipal teniendo en cuenta las manzanas históricas, el eje ambiental y la recuperación del río Negro todo esto mejorara y aumentara el uso y valor del suelo urbano.

Densificación de la zona centro y nuevos desarrollos aprovechando infraestructura establecida

6.1.4 CUENCAS Y SUBCUENCAS

Cuencas y subcuencas CLASIFICACION CAR 2007			
NOMBRE DE LA CUENCA	SUBCUENCA DE PRIMER ORDEN		
	CODIGO CAR	NOMBRE	AREA TOTAL (KM2)
RIO NEGRO	2306-09	RIO PATA	228,90

Zonas ambientalmente valiosas CAR 2007			
NOMBRE DE LA ZAV	CATEGORIA	OBJETIVO DE LA CONSERVACION	RANGO ALTITUDINAL
	NOMBRE		
CUCHILLA DE SANTA BARBARA	DISTRITO DE CONSERVACION DE SUELOS	RECURSO HIDRICO SUPERFICIAL	BOSQUE SUB-ANDINO
		SERVICIO QUE PRESTA EL SUELO	
		REFORESTACION	
CUENCA ALTA DE LA QUEBRADA NEGRA	NO TIENE CATEGORIA	RECURSO HIDRICO SUPERFICIAL	BOSQUE SUB-ANDINO
		REFORESTACION	

Tabla 34

Es necesario realizar la construcción de diques y sistemas de contención como jarillones en las riveras del río negro y quebrada negra

**PLAN DE DESARROLLO MUNICIPAL
UTICA CUNDINAMARCA
2008 - 2011**

Subcuenca de La Quebrada Negra

Nace en el alto el palmar entre los municipios de Quebrada Negra y Villeta. Su cauce tiene una longitud de 16 Km y sus pendientes llegan hasta el 80% en algunos puntos. En el territorio municipal de Utica recoge aguas principalmente de las quebradas Chorrera y Aguaclara y de gran cantidad de pequeñas quebradas como: La Abuelita, La Jabonera, Amargosa, El Descanso, La Papaya, La Rivera y Zanja Seca.

Subcuenca Rio Patá

El Rio Patá es la frontera natural noroccidental del municipio, recibe aportes de gran cantidad de corrientes, siendo la más importante del Rio Zumbe, además de la quebrada La Cajita. El área que cubre es de 1510.75 Ha, y corresponde al 35.62% del total del Municipio.

Sucuenca de la Quebrada Terama

Su principal afluente es la Quebrada Furatena que recoge gran numero de quebradas las cuales nacen al oriente del municipio, como son: Guayabal, Naranjal, Nogales, El Papayal, La Platanera, El espinal. El área que cubre es 3288.47 Ha y corresponde al 35.62% del total del municipio.

Subcuenca de la Quebrada La Ciénaga

Desemboca directamente en el Rio Negro, aguas abajo del sector urbano y se encuentra sobre la margen derecha de este. El área abarcada es de 570.38 Ha y corresponde al 6.18% del total del municipio.

Subcuenca de la Quebrada Henea

Desemboca directamente en el Rio Negro, aguas abajo del sector urbano y se encuentra sobre la margen derecha de éste. El área que le corresponde es de 372.21 Ha equivalente al 4.03% del total del municipio

**PLAN DE DESARROLLO MUNICIPAL
UTICA CUNDINAMARCA
2008 - 2011**

Subcuenca de la Quebrada Agua Puerca

También se define como Quebrada Amarga o Amargosa. Desemboca directamente en el Rio Negro, aguas abajo del sector urbano en el límite del municipio con Guaduas y se encuentra sobre la margen izquierda de este. Su área corresponde a 505.30 Ha, equivalentes al 5.47% del total del municipio

Subcuenca de la Quebrada Entable

Desemboca directamente en el rio Negro en el límite con el municipio de Quebradanegra, se encuentra sobre la margen derecha de este.

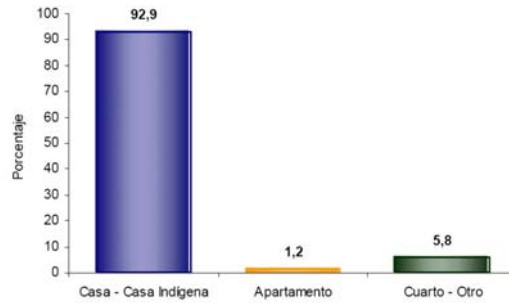
6.2 SECTOR VIVIENDA

El ser humano y la familia, son los sujetos esenciales de la política habitacional la vivienda es un medio para su desarrollo de hábitat humanizante, esta debe considerar la dimensión antropológica y social, reconociendo las diferentes formas de morada y organización familiar, distinguiendo entre patrones culturales, estilos de vida y condiciones que contribuyan a la socialización. El desarrollo urbanístico tiene proyectado la declaración de utilidad pública del terreno que hoy en día pertenece a la empresa de licores de Cundinamarca la necesidad de dotar de infraestructura y además de unidades de vivienda digna con subsidios de vivienda asequibles dar ofertas de vivienda para mi administración más que un derecho es un deber.

6.2.1 TIPO DE VIVIENDA

El 92,9% de las viviendas de Útica son casas, el 1,2% apartamentos y el 5,8% cuartos.

PLAN DE DESARROLLO MUNICIPAL UTICA CUNDINAMARCA 2008 - 2011



Fuente: CENSO DANE 2005. Gráfico 18

NUMERO DE VIVIENDAS POR TIPOS								
SECTOR MUNICIPIO	URBANO				RURAL			
	TIPO VIVIENDA			TOTAL	TIPO VIVIENDA			TOTAL
	CUARTO	CASA TIPO	OTRO		CUARTO	CASA TIPO	OTRO	
UTICA	83	599	599	682	40	483	121	604

FUENTE: SEC. PLANEACION, SISBEN CUNDINAMARCA

Tabla 35

6.2.2 HOGARES CON ACTIVIDAD ECONÓMICA

El 15,3% de los hogares de Útica tienen actividad económica en sus viviendas.



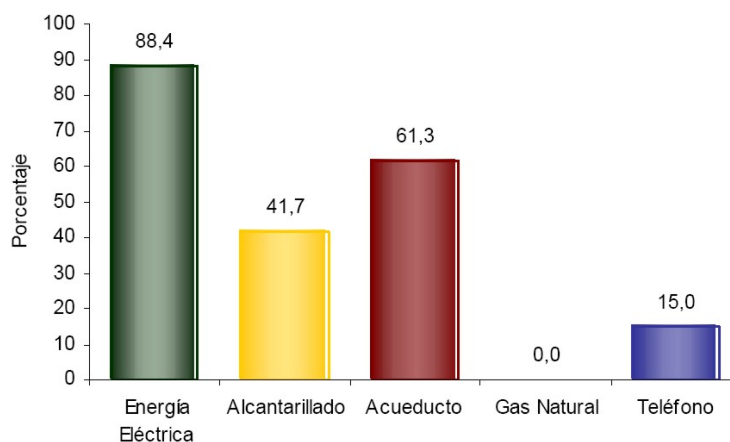
Fuente: CENSO DANE 2005. Gráfico 19

6.2.3 SERVICIOS EN VIVIENDA

El 88,4% de las viviendas cuenta con conexión a Energía Eléctrica. El 41,7% tiene conexión a la red de Alcantarillado, el 61,3% tiene conexión a la red de

PLAN DE DESARROLLO MUNICIPAL UTICA CUNDINAMARCA 2008 - 2011

acueducto y un 15% al Servicio telefónico, sus viviendas no tienen conexión a Gas Natural.



Fuente: CENSO DANE 2005. Grafico 20

TIPO DE COMBUSTIBLE CON QUE COCINAN								
URBANO								
SECTOR MUNICIPIO	MATERIAL PREDOMINANTE							
UTICA	NO COCINAN	LEÑA, CARBÓN DE LEÑA, DESECHOS	CARBÓN MINERAL	KEROSENE, PETRÓLEO, GASOLINA, COCINOL	GAS EN CILINDRO O PIPETA	GAS CON CONEXIÓN POR TUBERÍA	ELECTRICIDAD	TOTAL
	33	188	1	11	591	0	1	825
RURAL								
SECTOR MUNICIPIO	MATERIAL PREDOMINANTE							
UTICA	NO COCINAN	LEÑA, CARBÓN DE LEÑA, DESECHOS	CARBÓN MINERAL	KEROSENE, PETRÓLEO, GASOLINA, COCINOL	GAS EN CILINDRO O PIPETA	GAS CON CONEXIÓN POR TUBERÍA	ELECTRICIDAD	TOTAL
	60	636	1	0	47	0	2	746

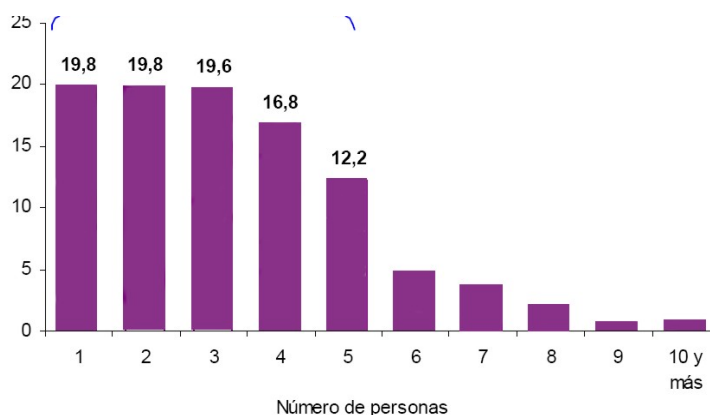
FUENTE: SEC. PLANEACION, SISBEN CUNDINAMARCA 2004

Tabla 36

6.2.4 HOGARES SEGÚN NUMERO DE PERSONAS

Aproximadamente el 76,0% de los hogares de Útica tiene 4 o menos personas. Con un promedio general de 3,3 personas por vivienda.

PLAN DE DESARROLLO MUNICIPAL UTICA CUNDINAMARCA 2008 - 2011



Fuente: CENSO DANE 2005. Grafico 21

NUMERO DE VIVIENDAS CON SERVICIOS PUBLICOS						
SECTOR MUNICIPIO	TIPO DE SERVICIO PUBLICO					
	ENERGIA		ALCANTARILLADO		GAS NATURAL	
	SI	NO	SI	NO	SI	NO
UTICA	1187	171	507	830	0	1336

NUMERO DE VIVIENDAS CON SERVICIOS PUBLICOS						
SECTOR MUNICIPIO	TIPO DE SERVICIO PUBLICO					
	TELEFONO		BASURA		ACUEDUCTO	
	SI	NO	SI	NO	SI	NO
UTICA	170	1167	644	693	702	635

FUENTE: SEC. PLANEACION, SISBEN CUNDINAMARCA

Tabla 37

MATERIAL PREDOMINANTE VIVIENDAS								
SECTOR MUNICIPIO	URBANO							
	MATERIAL PREDOMINANTE							
	SIN Paredes	ZINC, TELA, CARTON, LATAS, PLASTICO	GUADUA, CAÑA, ESTERILLA, VEGETAL, OTROS	MADERA BURDA	BAHAREQUE	TAPIA PISADA, ADOBE	BLOQUE, LADRILLO	TOTAL
UTICA	0	25	16	17	36	195	393	682

SECTOR MUNICIPIO	RURAL							
	MATERIAL PREDOMINANTE							
	SIN Paredes	ZINC, TELA, CARTON, LATAS, PLASTICO	GUADUA, CAÑA, ESTERILLA, VEGETAL, OTROS	MADERA BURDA	BAHAREQUE	TAPIA PISADA, ADOBE	BLOQUE, LADRILLO	TOTAL
UTICA	0	30	98	25	77	157	268	655

FUENTE: SEC. PLANEACION, SISBEN CUNDINAMARCA 2004

Tabla 38

“POR EL UTICA QUE DESEAMOS”

**PLAN DE DESARROLLO MUNICIPAL
UTICA CUNDINAMARCA
2008 - 2011**

La inestabilidad geológica y las presiones por desbordamientos de los ríos aledaños al casco urbano, manifiestan una preocupación por las zonas de riesgo para asentamientos humanos; por lo tanto se tiene que realizar unos estudios técnicos con el ajuste al esquema de ordenamiento territorial con el fin de dar solución viable a la atención de riesgos y amenazas de la comunidad.

VIENDAS CON ALGUN TIPO DE AMENAZA						
SECTOR MUNICIPIO	URBANO					
UTICA	MATERIAL PREDOMINANTE					
	NINGUNO	DELIZAMIENTO	INUNDACION	AVALANCHA	OTROS	TOTAL
	410	67	87	112	6	682
SECTOR MUNICIPIO	RURAL					
UTICA	MATERIAL PREDOMINANTE					
	NINGUNO	DELIZAMIENTO	INUNDACION	AVALANCHA	OTROS	TOTAL
	473	107	19	28	28	655

FUENTE: SEC. PLANEACION, SISBEN CUNDINAMARCA 2004

Tabla 39

HOGARES POR TENENCIA DE VIVIENDA					
SECTOR MUNICIPIO	URBANO				
UTICA	MATERIAL PREDOMINANTE				
	ARRIENDO	PROPIA PAGANDO	PROPIA PAGADA	OTRA CONDICION	TOTAL
	274	25	298	228	825
SECTOR MUNICIPIO	RURAL				
UTICA	MATERIAL PREDOMINANTE				
	ARRIENDO	PROPIA PAGANDO	PROPIA PAGADA	OTRA CONDICION	TOTAL
	65	4	291	386	746

FUENTE: SEC. PLANEACION, SISBEN CUNDINAMARCA

Tabla 40

**PLAN DE DESARROLLO MUNICIPAL
UTICA CUNDINAMARCA
2008 - 2011**

TIPO DE SANITARIO UTILIZADO						
SECTOR MUNICIPIO	URBANO					
	MATERIAL PREDOMINANTE					
UTICA	NO TIENE	LETRINA, BAJAMAR	INODORO SIN CONEXIÓN	INODORO CONEXIÓN POZO SEPTICO	INODORO CON ALCANTARILLADO	TOTAL
	59	5	2	140	619	825
SECTOR MUNICIPIO	RURAL					
	MATERIAL PREDOMINANTE					
UTICA	NO COCINAN	LEÑA, CARBON DE LEÑA, DESECHOS	CARBON MINERAL	KEROSENE, PETROLEO, GASOLINA, COCINOL	GAS EN CILINDRO O PIPETA	TOTAL
	435	3	60	248	0	746

FUENTE: SEC. PLANEACION, SISBEN CUNDINAMARCA 2004

Tabla 41

Aunque existen vestigios de arquitectura clásica colonial la mayoría de viviendas son de estilo republicano, hoy en día prevalece e estilo moderno y ecléptico

El desarrollo urbanístico tiene proyectado la declaración de utilidad pública del terreno que hoy en día pertenece a la empresa de licores de Cundinamarca la necesidad de dotar de infraestructura y además de unidades de vivienda digna con subsidios de vivienda asequibles dar ofertas de vivienda para mi administración más que un derecho es un deber.

La inestabilidad geológica y las presiones por desbordamientos de los ríos aledaños al casco urbano, manifiestan una preocupación por las zonas de riesgo para asentamientos humanos; por lo tanto se tiene que realizar unos estudios técnicos con el ajuste al esquema de ordenamiento territorial con el fin de dar solución viable a la atención de riesgos y amenazas de la comunidad.

**PLAN DE DESARROLLO MUNICIPAL
UTICA CUNDINAMARCA
2008 - 2011**

6.2.5 VIVIENDA Y ZONAS DE RIESGO

La vivienda más que un elemento físico o construido debe ser abordado como un elemento de índole social no se puede convertir en la ilusión de las familias sino en realidades construidas y posibilidades físicas de hábitat.

Para no jugar con las familias y los productos ofrecidos como vivienda de interés social con proyectos inconclusos tanto en urbanismo como en la unidad habitacional, mi programa de vivienda se centra en dar vida a un proyecto masivo de vis vivienda de interés social con habitabilidad y confort, respetando las normas para equipamientos comunitarios y unidades habitacionales.

Se han identificado problemas de asentamiento originadas por la apropiación ilegal de terrenos, la especulación en los precios de la tierra, escasez de tierras causadas por el monopolio, presiones por el cambio de usos del terreno, ausencia de políticas en la financiación de la vivienda e inequidad en la distribución del ingreso, impactos sociales originados por conflictos Territoriales.

Los barrios en procesos de consolidación de urbanismo subnormales, diríamos las más periféricas, requieren desde procesos de legalización, dotación de servicios públicos domiciliarios, dotación de equipamiento colectivo, programas de mejoramiento de vivienda, para llegar a la normalización urbanística y social de sus habitantes.

Los asentamientos humanos llevados a cabo sin control y sin ninguna asesoría técnica han llevado a que la población se ubique en terrenos no aptos para la construcción de vivienda y avance sobre riveras de río y quebrada, por tal motivo existen en el municipio sectores de riesgo, considerando este como la combinación de la amenaza con la vulnerabilidad.

**PLAN DE DESARROLLO MUNICIPAL
UTICA CUNDINAMARCA
2008 - 2011**

Por ello el Proyecto de reubicación de viviendas y renovación urbana dará oportunidad de obtener 20 viviendas a las familias afectadas por deslizamientos o desbordamientos de corrientes hídricas.

6.3 SECTOR ATENCIÓN Y PREVENCIÓN DE DESASTRES

El municipio de utica tiene por su ubicación geográfica una situación de vulnerabilidad y riesgo por la presencia de fallas geológicas, inestabilidad del terreno y desbordamiento y avalancha que debe ser manejada y mitigada con Acciones adelantadas para minimizar la amenaza de inundación y avalancha que existe especialmente sobre el sector urbano y sobre el sector de Santa Bárbara, al igual que las amenazas por deslizamientos en las riberas de la Quebrada negra y del río Negro.

El peligro se presenta por nuevas crecientes y flujo de lodos, provenientes por el aporte de sedimentos por deslizamiento y flujo de detritos en las hoyas de sus afluentes.

6.3.1 QUEBRADA LA PAPAYA

Según la visita del comité de INGEOMINAS realizado en el año 2008, se reconocieron 2 movimientos en masa de dimensiones considerables a lado y lado de la quebrada en las coordenadas 952.444 Este y 1.059.129 Norte a una altura aproximada de 750 m.s.n.m; el movimiento en masa (MM) de mayor proporción se presenta sobre la margen derecha, con una longitud aproximada de 120 m por 20 m d ancho en su parte media a alta y con una pata en forma de abanico de 60 m por 115 m de ancho, lo cual implica al menos unos 1500 metros cúbicos de material que podría contribuir a un posible represamiento del cauce de la quebrada. Tanto hacia las cabeceras como hacia la parte media y baja se reconocieron MM, tipo flujo de detritos y

**PLAN DE DESARROLLO MUNICIPAL
UTICA CUNDINAMARCA
2008 - 2011**

lodos de grandes dimensiones que pueden ser reactivados durante intensos periodos de lluvias.

6.3.2 BARRIO ALFONSO LOPEZ

Se visitaron algunas viviendas que están siendo afectadas por procesos de MM tipo Caída de Suelos (Desplomes) que ocurren en el talud de la parte inmediatamente posterior a las viviendas, conformado por intercalaciones de niveles calcáreos y de lutitas con estratificación en contraria a la pendiente, factor que favorece en parte su estabilidad. Se observaron algunas obras de contención realizadas por los propietarios sin ningún soporte técnico profesional. Hacia la parte alta y a partir de donde termina el escarpe del talud se observo un nivel de material coluvial con espesor promedio de 2m con una cobertura vegetal de arbustos, matorrales y algunos árboles de poca altura. Continuando hacia arriba se presenta una antigua vía en la cual se construyo una zanja artesanal sin ningún revestimiento ni diseño técnico.

6.3.3 VEREDA EL ENTANBLE

Se visito la escuela antigua “El Entable” y algunas viviendas aledañas que han sido afectadas por MM tipo raptacion, lo cual causo hundimientos del terreno y daños en las estructuras.

6.3.4 VEREDA LA FRIA, CARRETERA UTICA A CUATRO CAMINOS

Se reconocieron dos MM, tipo flujo de detritos y lodos; el primero de más de 50m de longitud que afecta actualmente a la vía en un tramo de 15 metros y el segundo, de menor dimensión, aledaño a la parte baja del primero cuyo escarpe se encuentra muy cercano a una vivienda. El fenómeno se localiza en las coordenadas 957.985 Este y 106.190 Norte.

**PLAN DE DESARROLLO MUNICIPAL
UTICA CUNDINAMARCA
2008 - 2011**

Además se observaron procesos recientes tipo reptamientos y flujos en depósitos coluviales antiguos, los cuales han afectado los terrenos (principalmente usados para pastoreo y cultivos de caña) y la vía principal que conduce hacia La Magdalena, especialmente en el sector La 105 – Vereda La Unión.

**PLAN DE DESARROLLO MUNICIPAL
UTICA CUNDINAMARCA
2008 - 2011**

7. EJE DESARROLLO INSTITUCIONAL

La Alcaldía Municipal tiene como misión administrar los recursos para satisfacer las necesidades básicas de la comunidad dando respuesta a la demanda de los usuarios a través de la prestación de los servicios institucionales.

7.1 SECTOR FORTALECIMIENTO INSTITUCIONAL

La Alcaldía Municipal tiene como misión administrar los recursos para satisfacer las necesidades básicas de la comunidad dando respuesta a la demanda de los usuarios a través de la prestación de los servicios institucionales.

Estructura Administrativa



FUENTE: SECRETARIA GENERAL Y DE GOBIERNO 2008
Grafico 22

Los servidores públicos del Municipio deben estar ampliamente capacitados en los sectores básicos que permitan el desarrollo óptimo de los requerimientos y funciones de una municipalidad con la misión de generar

PLAN DE DESARROLLO MUNICIPAL UTICA CUNDINAMARCA 2008 - 2011

soluciones oportunas y validas a los habitantes del Municipio. Los funcionarios en este aspecto están capacitados para prestar un buen servicio pero es necesario implementar programas de actualización y capacitación que les permita primero que todo estar acorde con las disposiciones generales gubernamentales además les permiten brindar un mejor servicio al público.

Debe analizarse la manera como han sido asegurados los bienes muebles e inmuebles del Municipio contra siniestros de incendio, terremoto o ataque terrorista, para lo cual ha de contarse con asesoría Jurídica efectiva que permita establecer valores reales asegurados e igualmente que adelante los procesos de reclamación ante la ocurrencia de siniestros, y en general crear programas en procura de evitar la ocurrencia de los mismos.

La Administración Municipal influye en el bienestar de cada uno de los funcionarios de la alcaldía, de la mano de las instituciones a las que el municipio ha entregado la administración de algunos derechos laborales, con el consentimiento expreso de los funcionarios municipales, tales como la Caja de Compensación Familiar y las Corporaciones Departamentales.

7.2 SECTOR JUSTICIA, SEGURIDAD Y CONVIVENCIA

Utica en cuanto a seguridad ha mejorado notoriamente en las áreas rurales gracias a la política de seguridad democrática impartida por el Gobierno Nacional.

La vigilancia en el área rural está a cargo primordialmente por el Batallón de Infantería Miguel Antonio Caro, este batallón le presta seguridad a 15 Municipios más. Se pretende construir un Batallón en Villeta que sería de

**PLAN DE DESARROLLO MUNICIPAL
UTICA CUNDINAMARCA
2008 - 2011**

mayor provecho para nuestro municipio ya que el tiempo y la distancia de reacción sería inmediata.

Las áreas menos favorecidas en relación a seguridad son las Veredas de Zumbe y el sector del Rio Pata, por encontrarse en las zona mas retiradas tanto del Municipio como de los batallones.

La Policía Nacional ha cumplido con un excelente trabajo reduciendo los índices de hurtos, secuestros y aumentando la seguridad y confianza de la población tanto en el área Urbana como Rural.

DELITOS CONTRA EL PATRIMONIO ECONOMICO									
ESTACION DE POLICIA	HURTO/MOTOS			HURTO/VEHIC.			HURTO/ABIGEATO		
	2002	2003	2004	2002	2003	2004	2002	2003	2004
ESTACION UTICA	1	0	0	2	1	0	0	0	0

Fuente: Policía Nacional 2005. Tabla 42

SECUESTROS REGISTRADOS EN ESTACIONES DE POLICIA			
UNIDAD	EMPRESA		
	2002	2003	2004
ESTACION UTICA	7	2	0

Fuente: Policía Nacional 2005. Tabla 43

Es necesario que la población se comprometa con la seguridad, que aporten informando hechos de violencia para que así todos gocemos del presente y del Futuro en nuestro Municipio.

7.2.1 ORDEN PÚBLICO.

En el municipio de Útica éstas son las quejas más frecuentes dadas en la Inspección de Policía (año 2007):

**PLAN DE DESARROLLO MUNICIPAL
UTICA CUNDINAMARCA
2008 - 2011**

- Riña y escándalo público
- Daños en sementeras (cultivos).
- Conflictos familiares
- Deudas
- Problemas de linderos.

**PLAN DE DESARROLLO MUNICIPAL
UTICA CUNDINAMARCA
2008 - 2011**

8. RESUMEN MESAS DE CONCERTACION

- **MESA FEBRERO 16 DE 2008 (VEREDAS LA FRIA, EL ENTABLE, LA MONTAÑA Y CHIVAZA).**



▪ **MESA 1 VEREDA CHIVAZA**

- Representante: Francisco León.
- Necesidades prioritarias:
- Acueducto Regional
- Enramada Comunitaria
- Mejoramiento de Vivienda
- Empalme de la vía para comunicación con vereda entable
- Capacitación Resolución 779
- Población Vereda la Chivaza: 150 habitantes
- Escuela Rural la Chivaza: 17 Estudiantes.

**PLAN DE DESARROLLO MUNICIPAL
UTICA CUNDINAMARCA
2008 - 2011**

▪ MESA 2 VEREDA LA FRIA

- Representante: Rosalba Cifuentes.
- Necesidades prioritarias:
- Arreglo vías de acceso
- Enramada Comunitaria
- Servicios públicos (Agua Potable)
- Falta de programas educativos para bachilleres
- Falta de subsidios para adultos y niños
- Arreglo señal de televisión
- Carnetización en Salud
- Falta programas de integración
- Capacitación para obreros paneleros y tecnificación
- Población Vereda la Fría: 250 habitantes
- Escuela Rural la Fría: No Funciona.

▪ MESA 3 VEREDA LA FRIA

- Representante: Herminda Niño de Mahecha.
- Necesidades prioritarias:
- Mejoramiento de Vivienda
- Mejoramiento de Vías
- Salud
- Educación
- Desarrollo Social
- Población Vereda la Fría: 100 habitantes
- Escuela Rural la Fría: No Funciona.

**PLAN DE DESARROLLO MUNICIPAL
UTICA CUNDINAMARCA
2008 - 2011**

▪ MESA 4 VEREDA LA MONTAÑA

- Representante: José Angel Ordoñez.
- Necesidades prioritarias:
- Vía de acceso
- Acueducto inter-veredal
- Educación con cobertura total
- Mejoramiento de Vivienda
- Atención para la tercera edad
- Apoyo a discapacitados
- Ampliación y cobertura familias en acción
- Asesoría agropecuaria para el mantenimiento de cultivos de caña
- Cambio de postes
- Enramada comunitaria
- Población Vereda la Montaña: 210 habitantes
- Escuela Nueva la Montaña: 15 Estudiantes.

▪ MESA 5 VEREDA EL ENTABLE

- Representante: Parmenio Muñoz.
- Necesidades prioritarias:
- Adecuación vía rural el entable
- Terminación enramada comunitaria coopentable
- Mantenimiento escuela
- Adecuación sala de computo
- Mejoramiento de vivienda
- Ampliación cobertura Sisben
- Afiliación a las ARS

**PLAN DE DESARROLLO MUNICIPAL
UTICA CUNDINAMARCA
2008 - 2011**

- Población Vereda El Entable: 220 habitantes
- Escuela El Entable: 30 Estudiantes.
- **MESAS FEBRERO 17 DE 2008 (VEREDAS CURAPO, LA MANGA, CENTRO, VIGUAL, LA CAJITA, LIBERIA, ZUMBE, BARRIOS LA UNION, ALFONSO LOPEZ, JORGE ELIECER GAITAN, EL LAGO, LA CITA PORVENIR, LA ESTACION).**



**PLAN DE DESARROLLO MUNICIPAL
UTICA CUNDINAMARCA
2008 - 2011**

▪ MESA 1 BARRIO JORGE ELIECER GAITAN

- Representante: Pompeyo Jiménez P.
- Necesidades prioritarias:
- Servicio de Alcantarillado
- Alumbrado Público
- Arreglo vías
- Dragado quebrada la Terama
- Restablecer Escuela
- Mejoramiento de Vivienda
- Empalme de la vía para comunicación con vereda entable
- Captación Resolución 779
- Población Vereda la Chivaza: 150 habitantes
- Escuela Rural la Chivaza: 17 Estudiantes.

▪ MESA 2 VEREDA CURAPO – LA MANGA

- Representante: Saúl Triana.
- Necesidades prioritarias:
- Arreglo de vías
- Arreglo de vía férrea
- Arreglo de puentes
- Mantenimiento y prevención (amenaza rio)
- Ampliación redes acueducto
- Mejoramiento de Vivienda
- Transporte escolar (lago, unión, curapo para bachilleres)
- Alumbrado Público
- Arreglo señal de Televisión

**PLAN DE DESARROLLO MUNICIPAL
UTICA CUNDINAMARCA
2008 - 2011**

- Incluir a la tercera edad en programas como semillas amor
- Incluir programa familias en acción
- Población Vereda Curapo: 34 habitantes, La Manga: 5 Habitantes
- Escuela: No hay escuela tanto en Curapo como en la manga

▪ MESA 3 BARRIO LA UNION

- Representante: Martha Nidia Soto Montero.
- Necesidades prioritarias:
 - Construir escuela Barrio La Unión en beneficio del comunidad
 - Mantenimiento de redes y alumbrado público, tanto por vía férrea como vehicular
 - Mejoramiento de Vivienda Urbana
 - Programas de seguridad alimentaria
 - Creación de micro-empresas
 - Pavimentación de calles
- Población Barrio la Unión: 130 habitantes.
- Escuela: No referencian.

▪ MESA 4 BARRIO LA UNION, PORVENIR, LAGO.

- Representante: Carmen Cecilia Muñoz.
- Necesidades prioritarias:
 - Escrituración de terrenos
 - Servicios de acueducto
 - Terraseo del Barrio Porvenir
 - Reubicación planta de reciclaje
- Población Barrio El Lago y Porvenir: 450 habitantes.

**PLAN DE DESARROLLO MUNICIPAL
UTICA CUNDINAMARCA
2008 - 2011**

- Escuela: La Unión: 29 Estudiantes.

▪ MESA 5 BARRIO ALFONSO LOPEZ.

- Necesidades prioritarias:
 - Mejoramiento para el manejo de aguas
 - Mejoramiento de callejones
 - Adoquinamiento calle principal desde estribo puente hasta Centro de Salud
 - Compra de Lote para área Recreativa
 - Mejoramiento de Vivienda
 - Programas Sociales para beneficio de la comunidad
 - Mejoramiento alumbrado público, incluido el puente (Seguridad)
 - Construcción de escalinata para aprovechamiento de recurso hídrico
 - Reabrir Escuela Alfonso López
 - Convenio con el Sena como apoyo educativo
 - Mejoramiento de espacio público.
-
- Población Barrio Alfonso López: 350 habitantes.
 - Escuela: No funciona.

▪ MESA 6 BARRIO LA CITA.

- Representante: Felipe Losada Bernal.
- Necesidades prioritarias:
- Dragado de quebrada negra
- Descontaminación rivera Quebrada
- Mejorar en servicio de Salud del Municipio

**PLAN DE DESARROLLO MUNICIPAL
UTICA CUNDINAMARCA
2008 - 2011**

- Pavimentación vías barrio
- Canalización quebrada las margaritas
- Mejoramiento de callejones
- Población Barrio La Cita: 350 habitantes.
- Escuela: No reportan.

▪ MESA 7 BARRIO PORVENIR.

- Necesidades prioritarias:
- Construcción Servicios Públicos
- Proyectos construcción de vivienda
- Población Barrio PORVENIR: 210 habitantes.
- Escuela: No reportan.

▪ MESA 8 VEREDA ZUMBE.

- Necesidades prioritarias:
- Mejoramiento de la vía
- Construcción acueducto
- Mejoramiento de enramadas
- Vivienda Rural
- Programas de Salud
- Programas de Alfabetización
- Construcción vía sector Guadual
- Construcción vía zumbe-rio pata
- Seguridad alimentaria
- Población Vereda Zumbe: 150 habitantes.

**PLAN DE DESARROLLO MUNICIPAL
UTICA CUNDINAMARCA
2008 - 2011**

- Escuela Rural Zumbe: 15 Estudiantes, Escuela Rural Zumbe la Palma: 35 estudiantes

▪ MESA 9 VEREDA LA CAJITA.

- Necesidades prioritarias:
- Mejoramiento de la vía
- Construcción acueducto
- Mejoramiento de enramadas
- Vivienda Rural
- Programas de Salud
- Programas de Alfabetización
- Mantenimiento vía veredal La Cajita
- Seguridad alimentaria
- Población Vereda La Cajita: 100 habitantes.
- Escuela: No cuenta con Escuela.

▪ MESA 10 VEREDA VIGUAL.

- Representante: José Fernando Jiménez.
- Necesidades prioritarias:
- Terminación y Adecuación Acueducto
- Mejoramiento de vías
- Mejoramiento de enramadas
- Solución problema paso de la Quebrada
- Programas de Seguridad alimentaria
- Mejoramiento de Vivienda
- Población Vereda Vigual: 150 habitantes.

**PLAN DE DESARROLLO MUNICIPAL
UTICA CUNDINAMARCA
2008 - 2011**

- Escuela. Centro Educativo Vigual: 20 Estudiantes.

▪ **MESA 11 VEREDA LIBERIA.**

- Necesidades prioritarias:
 - Mejoramiento de vías
 - Acueducto
 - Desarrollo Productivo Agropecuario
 - Mejoramiento de Vivienda
 - Población Vereda Liberia: 100 habitantes.
 - Escuela Liberia: 10 Estudiantes.
-
- **MESAS FEBRERO 18 DE 2008 (VEREDAS TUR-TUR, FURATENA Y NARANJAL).**



**PLAN DE DESARROLLO MUNICIPAL
UTICA CUNDINAMARCA
2008 - 2011**

▪ MESA 1 VEREDA TUR-TUR

- Representante: Fidel Olaya.
- Necesidades prioritarias:
- Mantenimiento de vías
- Acueducto Veredal
- Mejoramiento de Vivienda
- Enramada Comunitaria
- Carnetización Sisben
- Empalme vía Furatena – Tur-tur
- Promover el Deporte
- Capacitación sobre resolución 779 (Producción Limpia)
- Restaurante Escolar
- Población Vereda Tur-Tur: 65 habitantes.
- Escuela Rural Tur-Tur: 12 Estudiantes.

▪ MESA 2 VEREDA TUR-TUR

- Representante: Bibian Palacio.
- Necesidades prioritarias:
- Mantenimiento de la vía (Ampliación y obras de arte)
- Acueducto
- Construcción de Restaurante Escolar y dotación del mismo
- Vivienda y Saneamiento Básico (Visitas periódicas de médicos y promotoras)
- Adecuación de enramadas y construcción de enramada comunitaria
- Mejoramiento de aula de clase y construcción de una unidad sanitaria
- Mejoramiento de vías

**PLAN DE DESARROLLO MUNICIPAL
UTICA CUNDINAMARCA
2008 - 2011**

- Mejoramiento de enramadas
- Solución problema paso de la Quebrada
- Programas de Seguridad alimentaria
- Mejoramiento de Vivienda
- Población Vereda Tur-Tur: 70 habitantes.
- Escuela Rural Tur-Tur: 12 Estudiantes.

▪ MESA 3 VEREDA TUR-TUR

- Necesidades prioritarias:
- Vías de acceso
- Acueducto
- Construcción de Restaurante Escolar
- Enramada Comunitaria
- Mejoramiento de Vivienda
- Cobertura en Salud
- Mejoramiento de escuela (estructura y sanitarios)
- Apoyo Veterinario
- Empalme conexión vía Furatena
- Población Vereda Tur-Tur: 70 habitantes.
- Escuela Rural Tur-Tur: 12 Estudiantes.

▪ MESA 4 VEREDA TUR-TUR

- Necesidades prioritarias:
- Mantenimiento de vías
- Construcción Acueducto
- Mejoramiento de Vivienda

**PLAN DE DESARROLLO MUNICIPAL
UTICA CUNDINAMARCA
2008 - 2011**

- Apoyo Veterinario
- Construcción de Restaurante Escolar
- Población Vereda Tur-Tur: 65 habitantes.
- Escuela Rural Tur-Tur: 12 Estudiantes.

▪ MESA 5 VEREDA NARANJAL Y FURATENA



- Representante: David Medina, Ines Linares.
- Necesidades prioritarias:
 - Construcción Acueducto
 - Vía Naranjal – Furatena
 - Mejoramiento de Vivienda
 - Enramada Comunitaria
 - Promover el Deporte
 - Adecuar sala de Internet y Biblioteca de la Escuela
 - Adquisición de tanques para almacenamiento de agua

“POR EL UTICA QUE DESEAMOS”

**PLAN DE DESARROLLO MUNICIPAL
UTICA CUNDINAMARCA
2008 - 2011**

- Reactivar línea Santa Fe
- Mantenimiento Redes Eléctricas
- Adecuación escuela para su buen funcionamiento
- Capilla Virgen
- Población Vereda Naranjal y Furatena: 512 habitantes.
- Escuela Rural Furatena: 39 Estudiantes.

▪ MESA 6 VEREDA NARANJAL Y FURATENA

- Necesidades prioritarias:
- Construcción Acueducto
- Vías de acceso
- Capacitación para producción de Panela
- Cubrimiento general del Sisben
- Adecuación de la vía Utica – La Palma
- Mejorar atención medica
- Acceso a Educación Superior
- Subsidio para personas de tercera edad y discapacitados
- Enramada comunitaria
- Mejoramiento de Vivienda
- Población Vereda Naranjal y Furatena: No reportan.
- Escuela: No reportan.

▪ MESA 7 VEREDA NARANJAL Y FURATENA

- Representante: Roger Silva.
- Necesidades prioritarias:
- Construcción Acueducto

**PLAN DE DESARROLLO MUNICIPAL
UTICA CUNDINAMARCA
2008 - 2011**

- Mejoramiento de Vivienda
- Mejoramiento vías principales y vía Naranjal
- Ampliación cobertura en Salud (EPS), Carnetización.
- Enramada comunitaria
- Promover el Deporte Rural
- Ampliar cupos programa adulto mayor
- Mejorar el área Directiva de la Escuela Rural Furatena
- Adecuar sala de internet y biblioteca
- Capilla Virgen del Carmen (Sector Centro)
- Población Vereda Naranjal y Furatena: 512 habitantes.
- Escuela Rural Furatena: 39 Estudiantes.

▪ MESA 8 VEREDA NARANJAL Y FURATENA

- Representante: Luz Mary Delgado.
- Necesidades prioritarias:
- Mejoramiento de vías
- Servicio de Acueducto
- Enramada comunitaria
- Mejoramiento de Vivienda
- Población Vereda Naranjal y Furatena: 512 habitantes.
- Escuela Rural Furatena: 39 Estudiantes.

▪ MESA 9 VEREDA NARANJAL

- Representante: Anais Useche Hernández.
- Necesidades prioritarias:
- Mejoramiento de vías

**PLAN DE DESARROLLO MUNICIPAL
UTICA CUNDINAMARCA
2008 - 2011**

- Construcción Enramada comunitaria
- Construcción Acueducto
- Mejoramiento de Vivienda
- Asistencia en Salud
- Dotación de tanques de almacenamiento de agua potable para las viviendas
- Población Vereda Naranjal: 150 habitantes.
- Escuela: No existe escuela en esta Vereda.

▪ MESA 10 VEREDA FURATENA BAJA

- Representantes: José Alonso E. y Omar Martínez
- Necesidades prioritarias:
- Construcción Acueducto
- Reconstrucción vía a la Cajita
- Incluir a la tercer edad con “Bono Pensional”
- Mejoramiento vía a Caparrapi
- Población Vereda Furatena Baja: 59 habitantes.
- Institución Educativa: Manuel Murillo Toro: 14 Estudiantes



PLAN DE DESARROLLO MUNICIPAL UTICA - CUNDINAMARCA 2008 - 2011

"Por el Utica que deseamos"



ALCALDE MARCEL HERNANDEZ
PLAN PLURIANUAL DE INVERSION ---- 5. EJE DESARROLLO INSTITUCIONAL

Programa	Meta	% Ejec	Fuentes de Financiación 2008					Fuentes de Financiación 2009					Fuentes de Financiación 2010					Fuentes de Financiación 2011					TOTAL ADMINIS.				
			R.P.	SGP	CONV	OTR	REG	TOT	R.P.	SGP	CONV	OTR	REG	TOT	R.P.	SGP	CONV	OTR	REG	TOT	R.P.	SGP		CONV	OTR	REG	TOT
								\$						\$						\$							\$
ESTRUCTURA MUNICIPAL CON GARANTÍA DE EFICIENCIA, EFICACIA Y EFECTIVIDAD ADMINISTRATIVA	Capacitar al talento humano en competencias propias de su puesto de trabajo y en relaciones humanas. Realizar 12 capacitaciones en 4 años. (14 funcionarios)	0.0%			100		0				100								100							\$ 400	
	Implementar el modelo estándar de control interno MECI, el sistema de calidad y certificarse con las normas de calidad en gestión en administración pública.	0.0%	4000	15000																100						\$ 19,000	
	Adecuar, mantener y dotar de la infraestructura física y el mobiliario de la Alcaldía municipal. Adecuar, mantener y realizar la dotación de las ocho (8) dependencias de la administración municipal en cuatro años.	0.0%		12000						12000					12000						12000						\$ 48,000
	Negociar y efectuar la transacción de equipos que se determinen como innecesarios para la eficiente gestión de la administración municipal.	0.0%																								\$ 0	
MEJORAMIENTO DE LOS ESPACIOS LABORALES Y DE ATENCIÓN EN LA ALCALDÍA	Adecuar las instalaciones físicas actuales para un mejor servicio y productividad. Adecuar el 50% de las instalaciones en 4 años. (12.5% por año)	0.0%			20000						50000															\$ 140,000	
ADMINISTRACIÓN PÚBLICA MUNICIPAL CON INFORMACIÓN REAL Y ACTUALIZADA PARA LA TOMA DE DECISIONES.	Dotar a la administración municipal de materiales y equipo con tecnologías modernas. Dotar de materiales y equipos en un 20% en relación al 100% actual.	0.0%							20000					20000							20000					\$ 60,000	
	Modernizar las instalaciones municipales, con redes de comunicación y conectividad de punta, para rendir la mayor información y fortalecer el trabajo en equipo con todos los funcionarios conectados en red. internet para todas las dependencias	0.0%		1600										2000							2000						\$ 7,600
	Realizar y/o actualizar la estratificación urbana y rural (ley 505/1999). Realizar la estratificación urbana y rural en 4 años.	0.0%								10000																	\$ 10,000
	Revisar y ajustar el EOT Municipal (ley 388/1997). Revisión y ajuste del actual EOT en 4 años.	0.0%								16000																	\$ 16,000
	realizar la actualizacón catastral e implementar un sistema de seguimiento de mapas sistematizado.	0.0%								16000		20000															\$ 36,000
																											\$ 0
NOTA: TODAS LAS CIFRAS ESTAN EXPRESADAS EN MILES DE PESOS			0.0%	4000	28700	20000	0	0						\$ 52,700	100	76000	50000	20000	0							\$ 146,100	
SECTOR FOTALECIMIENTO INSTITUCIONAL														\$ 54,100	100	344000	500000	0	0							\$ 84,100	
																										\$ 337,000	

ADMINISTRACIÓN PÚBLICA Y COMUNIDAD CON SEGURIDAD CONVIVENCIA Y JUSTICIA	19.86%	Programa	Meta	% Ejecución	Fuentes de Financiación 2008						Fuentes de Financiación 2009						Fuentes de Financiación 2010						Fuentes de Financiación 2011						TOTAL ADMINIS.										
					2008						2009						2010						2011																
					R.P.	SGP	CONV	OTR	REG	TOT	R.P.	SGP	CONV	OTR	REG	TOT	R.P.	SGP	CONV	OTR	REG	TOT	R.P.	SGP	CONV	OTR	REG	TOT											
		SEGURIDAD PARA UTICA	Implementar la Comisaria de Familia Inter municipal. Implementar una (1) Comisaria de Familia en 4 años.	0.0%	11000							\$ 11,000	16800												\$ 16,800	16800											\$ 16,800	\$ 61,400	
			Implementar red ciudadana de comunicaciones. Implementar una (1) red ciudadana de comunicaciones en 4 años.	0.0%		500						\$ 500	500													\$ 5,000	500								\$ 500	\$ 6,500			
			Organizar plan de acción integral policia - ejercito - ciudadanía. Organizar un plan de acción en 4 años.	0.0%								\$ 0														\$ 0										\$ 0	\$ 0		
			Apoyo logistico y tecnico a las instituciones militares para efectuar programas conjuntos de seguridad y convivencia	0.0%								\$ 0		5000												\$ 5,000									\$ 0	\$ 5,000			
		COMUNIDAD ORGANIZADA ACTIVA Y EN PAZ	Realizar comités de acciones cívicas – militares para restaurar la paz y la convivencia ciudadana. Realizar un comité de acciones cívicas cada año.	0.0%		500					\$ 500	500													\$ 500	500								\$ 500	\$ 2,000				
			Establecer y Fortalecer los frentes de seguridad local. Establecer 3 frentes de seguridad en 4 años.	0.0%								\$ 0														\$ 0									\$ 0	\$ 0			
		ALCALDIA Y CIUDADANIA CON LAS HERRAMIENTAS ADMINISTRATIVAS	Apoyo y financiación al consejo territorial de planeación para su funcionamiento.	0.0%		300					\$ 300	500													\$ 800	1000								\$ 1,000	\$ 2,600				
			Realizar la legalización y titularización de 15 predios municipales.	0.0%								\$ 0	6000												\$ 6,000									\$ 0	\$ 6,000				
		NOTA: TODAS LAS CIFRAS ESTAN EXPRESADAS EN MILES DE PESOS		0.0%	11000	1300	0	0	0	0	\$ 12,300	16800	7500	0	0	0	0	0	0	0	0	0	0	\$ 24,300	21800	9300	0	0	0	0	0	\$ 28,100	16800	2000	0	0	0	\$ 18,800	\$ 83,500
		ADMINISTRACIÓN PÚBLICA Y COMUNIDAD CON SEGURIDAD CONVIVENCIA Y JUSTICIA			\$ 12,300.00						\$ 24,300.00						\$ 28,100.00						\$ 18,800.00						\$ 83,500										
TOTAL EJE INSTITUCIONAL 4,58%					\$ 65,000.00						\$ 170,400.00						\$ 82,200.00						\$ 102,900.00						\$ 420,500.00										

GRAN TOTAL (4 AÑOS)	# REF!
----------------------------	---------------

SECTOR ACUEDUCTO, ALCANTARILLADO ASEO Y SANEAMIENTO BÁSICO

SECTOR ACUEDUCTO, ALCANTARILLADO ASEO Y SANEAMIENTO BÁSICO

30.51%

Programa	Meta	Fuentes de Financiación 2008						Fuentes de Financiación 2009						Fuentes de Financiación 2010						Fuentes de Financiación 2011						TOTAL ADMINIS																									
		2008						2009						2010						2011																															
		R.P.	SGP	CONV	OTR	REG	TOT	R.P.	SGP	CONV	OTR	REG	TOT	R.P.	SGP	CONV	OTR	REG	TOT	R.P.	SGP	CONV	OTR	REG	TOT																										
CALIDAD DE AGUA POTABLE CON LOS MEJORES ESTÁNDARES.	Mejorar y mantener el estado de las redes de distribución conexión y conducción para rebajar pérdidas de agua por fugas.						\$ 0						30000					\$ 30,000							30000								\$ 30,000														\$ 60,000	\$ 120,000.00			
	Potabilizar el agua en un 100% de acuerdo a las normas técnicas existentes.						\$ 2,000						60000					\$ 60,000							60000										\$ 60,000														\$ 60,000	\$ 182,000.00	
	Subsidar al 100% de usuarios del acueducto municipal que se encuentren en nivel 1, 2 según las tasas.						\$ 48,000						50000					\$ 50,000							52000										\$ 52,000														\$ 0	\$ 150,000.00	
	realizar los estudios y diseños e interventorias para la construcción y/o mantenimiento de los acueductos municipales.						\$ 30,000						10000					\$ 10,000																		\$ 0														\$ 0	\$ 40,000.00
	construcción, optimización y adecuación de acueductos rurales para mejorar la calidad de agua en el sector rural. Construir, Optimizar, adecuar 2 acueductos en 4 años						\$ 32,000						50000					\$ 50,000																		\$ 50,000														\$ 10,000	\$ 142,000.00
	terminacion acueducto interveredal la montaña						\$ 60,000						20000					\$ 20,000							20000											\$ 20,000														\$ 20,000	\$ 120,000.00
PLAN MAESTRO DE ACUEDUCTO MUNICIPAL	Corrección y ajuste de los estudios y diseños del Plan Maestro de Acueducto						\$ 5,000						10000					\$ 10,000																	\$ 0														\$ 20,000	\$ 50,000.00	
	Construcción de la primera fase correspondiente al 40% del plan maestro de acueducto. Construir 10% cada año.						\$ 20,000						30000					\$ 30,000																		\$ 40,000														\$ 10,000	\$ 100,000.00
PLAN MAESTRO DE ALCANTARILLADO	Corrección y ajuste de los estudios y diseños del Plan Maestro de Alcantarillado.						\$ 10,000						30000					\$ 30,000							10000										\$ 10,000														\$ 30,000	\$ 80,000.00	
	Construcción de la primera fase del plan maestro de alcantarillado correspondiente al 10%. en 4 años												120000					\$ 120,000																		\$ 110,000														\$ 70,000	\$ 300,000.00
MANTENIMIENTO, MEJORAMIENTO Y AMPLIACIÓN DE LA ACTUAL COBERTURA DEL SERVICIO DE ALCANTARILLADO PARA EL ÁREA URBANA Y RURAL	Mantener y mejorar (100%) las redes existentes de Alcantarillado, Redes de Alcantarillado existente 69,48%. Mantener 69,48%						\$ 20,000						20000					\$ 20,000							20000										\$ 20,000														\$ 20,000	\$ 80,000.00	
	Ampliar la cobertura de Alcantarillado de 69,48% al 80%. Aumentar en un 10.52% la cobertura de alcantarillado en 4 años																		\$ 25,000							5000										\$ 35,000														\$ 20,000	\$ 95,000.00
	Implementar el manejo ambiental y monitoreo al control de emisiones, lixiviados y control de plagas. Realizar (16) fumigaciones planta residuos sólidos en cuatro años. (IMPLEMENTACION PGIRS)						\$ 60,000						5000					\$ 55,000							5000										\$ 45,000														\$ 20,000	\$ 180,000.00	



PLAN DE DESARROLLO MUNICIPAL UTICA - CUNDINAMARCA 2008 - 2011

"Por el Utica que deseamos"



ALCALDE MARCEL HERNANDEZ

PLAN PLURIANUAL DE INVERSION ---- 4. EJE DE AMBIENTE, TERRITORIO Y HABITAT

Programa	Meta	% Eje	Fuentes de Financiación 2008					Fuentes de Financiación 2009					Fuentes de Financiación 2010					Fuentes de Financiación 2011					TOTAL ADMINIS.					
			R.P.	SGP	CONV	OTR	REG	TOT	R.P.	SGP	CONV	OTR	REG	TOT	R.P.	SGP	CONV	OTR	REG	TOT	R.P.	SGP		CONV	OTR	REG	TOT	
REALIZAR EL ORDENAMIENTO AMBIENTAL	Realizar el ajuste del esquema de ordenamiento territorial, teniendo en cuenta el ordenamiento de la cuenca del río negro con sus principales afluentes.	0.0%							4000																			\$ 4,000.0
	Realizar la concertación ambiental y actualización de ordenamiento del recurso hídrico con los municipios vecinos. Realizar concertación con la CAR y los municipios vecinos en 4 años.	0.0%			200					500																		
ACTUALIZACIÓN Y MODERNIZACIÓN DE LOS SISTEMAS DE INFORMACION AMBIENTAL MUNICIPAL	Implementar el manejo de sistemas de información geográfica y actualización de datos ambientales, por medio de la actualización y modernización de los programas adoptados para manejo de información y estadística, SIG, SISBIN, SIGAM etc	0.0%							10000									10000										\$ 10,000.0
	Realizar 4 reuniones anuales, para incentivar la participación comunitaria en los proyectos ambientales, así como vincular a instituciones educativas en proyectos como el CIDEA o el PRAES	0.0%								4000																		
REGULACION Y CONTROL DE LA EXPLOTACION MINERA DEL MUNICIPIO.	realizar un seguimiento y aplicación de la normativa ambiental a las zonas de explotación minera con el fin de regular la situación junto a la autoridad ambiental, incluyendo el dragado	# DIV(0)																										\$ 0.0
CONSERVACION Y USO SOSTENIBLE DE BIENES Y SERVICIOS AMBIENTALES	Compra de predios para conservación y reserva hídrica, compra de 4 predios	0.0%	2800	5200					3000	6000						7000	50000											\$ 67,000.0
	Implementación de una granja integral con la adecuación mejoramiento y dotación de sus predios. Una granja sostenible en 4 años.	0.0%									10000							10000										\$ 10,000.0
IMPLEMENTACION DEL PGRS Y PLANTA DE TRATAMIENTO DE RESIDUOS SOLIDOS	Gestionar ante la CAR en convenio con quebrada negra la declaratoria de DMI o zona de reserva de San Isidro, La chorrera y Santa Lucia.	0.0%																										\$ 0.0
	Recuperar los lugares ecoturísticos del Municipio de Utica. Recuperar 6 lugares ecoturísticos en 4 años	0.0%								15000						15000												\$ 15,000.0
EDUCACION AMBIENTAL Y	Reforestar los predios con valor hídrico para la conservación y protección hídrica de los nacimientos de agua. Reforestar 32 hectáreas (32000 m2) en cuatro años	0.0%							30000						30000													\$ 30,000.0
	Elaboración e implementación del Plan de manejo ambiental como guía de protección y ordenamiento. Elaborar e implementar un (1) Pgrs en 4 años.	0.0%								8000						2000												\$ 8,000.0
	Realizar acciones para mejorar el saneamiento ambiental en cumplimiento de acuerdo a las normas del INVIMA	0.0%									10000																\$ 10,000.0	
																											\$ 20,000.0	
																											\$ 50,000.0	
																											\$ 80,000.0	

SECTOR ORDENAMIENTO AMBIENTAL

17.52%

	Programa	Meta	%	Fue						2008	Fue					2009	Fue					2010	Fue					2011	TOTAL ADMINIS.							
				Eje	ntes						TOT	ntes					TOT	ntes					TOT													
					R.P.	SGP	CONV	OTR	REG	TOT		R.P.	SGP	CONV	OTR	REG		TOT	R.P.	SGP	CONV	OTR		REG	TOT	R.P.	SGP	CONV		OTR	REG	TOT				
SECTOR RECURSO HÍDRICO	25.16%	VINCULACION A PROGRAMAS DE MANEJO DE AGUAS CON LA CAR Y OTRAS ENTIDADES	Implementación del programa uso eficiente y ahorro del agua en los acueductos urbanos y rurales. Realizar 4 capacitaciones anuales	0.0%			400						\$ 400.0			400									\$ 400.0											\$ 1,600
			Realizar un plan de establecimiento del balance hídrico municipal y la identificación de fuentes que surten los acueductos.	0.0%										\$ 0.0	2401.95											\$ 0.0									\$ 2,402	
			Geationar la legalizacion de las concesiones de los acueductos municipales. concesion de 5 acueductos.	0.0%										\$ 0.0												\$ 0.0										\$ 0
		DESCONTAMINACIÓN DE FUENTES HIDRICAS	Realizar Campañas cívicas de concientización a la población sobre la contaminación ambiental y visual sobre fuentes hídricas que dañan la salud y la imagen municipal. Realizar 2 campañas ambientales en 4 años.	0.0%	200									\$ 200.0	200											\$ 300.0	300									\$ 1,000
			Realizar capacitaciones para el manejo adecuado de las aguas residuales y los residuos sólidos a través de programas de manejo de agua y reciclaje. Realizar 2 capacitaciones en manejo de agua y reciclaje en 4 años.	0.0%			500								\$ 500.0			2000								\$ 1,000.0				1500						\$ 5,000
		MANTENIMIENTO Y CONSERVACION DE LA CUENCA DEL RIO NEGRO Y SUS AFLUENTES	Construir 800 metros de jarillones y muros en las riveras afectadas del río negro y la quebrada negra, quebrada Furatena y quebrada Terama	0.0%			10000							\$ 10,000.0			30000								\$ 40,000.0				40000						\$ 120,000	
			Realizar acciones de conservacion y mantenimiento de la cuenca del rio negro hasta la represa los colorados y las subcuencas de la quebradanegra y la quebrada la terama. 3 acciones ejecutadas.	0.0%										\$ 0.0											\$ 40,000.0							50000				\$ 110,000
			Realizar ante la Car y La Gobernación De Cundinamarca la gestion, para la Ampliacion del canal hidrico del cauce del río negro, quebrada Furatena y quebrada Terama y quebrada negra con dragado.	0.0%		40000			45000						\$ 85,000.0		45000								\$ 105,000.0			49500		55000						\$ 409,500
				NOTA: TODAS LAS CIFRAS ESTAN EXPRESADAS EN MILES DE PESOS	0.0%	200	50600	0	45000	0				\$ 96,100.0	2601.95	77400	60000	0							\$ 160,002.0	300	90500	55000	40000	0						\$ 207,200.0
				SECTOR RECURSO HIDRICO										\$ 96,100.00											\$ 160,001.95										\$ 186,200.00	
																																				\$ 207,200.00
																																				\$ 649,502

TOTAL EJE DE AMBIENTE, TERRITORIO Y HABITAT 10,87%	\$ 170,100.00	\$ 711,001.95	\$ 981,200.00	\$ 719,900.00	\$ 2,582,201.95
---	----------------------	----------------------	----------------------	----------------------	------------------------



PLAN DE DESARROLLO DE UTICA 2008 - 2011

“Por el Utica que deseamos”

ALCALDE MARCEL HERNANDEZ



PLAN FINANCIERO

EJES	AÑO	PONDER	AÑO	PONDER	AÑO	PONDER	AÑO	PONDER
EJE SOCIAL								
	CIFRAS 2008	PORCENTAJE	CIFRAS 2009	ORCENTAJE	CIFRAS 2010	ORCENTAJE	CIFRAS 2011	PORCENTAJE
EDUCACION	106,616,436.00	14.98	113,013,422.16	14.98	119,794,227.49	14.98	126,981,881.14	14.98
SALUD	451,675,700.00	63.44	478,776,242.00	63.45	507,502,816.52	63.45	537,952,985.51	63.45
DEPORTE	21,152,193.00	2.97	22,421,324.58	2.97	23,766,604.05	2.97	25,192,600.30	2.97
CULTURA	34,864,145.00	4.90	36,955,993.70	4.90	39,173,353.32	4.90	41,523,754.52	4.90
POBLACION VULNER	46,600,000.00	6.55	49,396,000.00	6.55	52,359,760.00	6.55	55,501,345.60	6.55
ALIMENTACION ESCO	51,001,951.00	7.16	54,062,068.06	7.16	57,305,792.14	7.16	60,744,139.67	7.16
SUMA TOTAL	711,910,425.00	36.88%	754,625,050.50	100.00	799,902,553.53	100.00	847,896,706.74	100.00
EJE DE INFRAESTRUCTURA								
VIAS	192,933,705.00	24.32	204,509,727.30	24.32	216,780,310.94	24.32	229,787,129.59	24.32
EQUIPAMIENTO MUNICI Y EP	84,630,870.00	10.67	89,708,722.20	10.67	95,091,245.53	10.67	100,796,720.26	10.67
SERVICIOS PUBLICOS	142,620,000.00	17.98	151,177,200.00	17.98	160,247,832.00	17.98	169,862,701.92	17.98
AGUA POTABLE Y SANEA BA	373,086,938.00	47.03	395,472,154.28	47.03	419,200,483.54	47.03	444,352,512.55	47.03
	793,271,513.00	41.09%	840,867,803.78	100.00	891,319,872.01	100.00	944,799,064.33	100.00
EJE ECONOMICO								
TURISMO	9,500,000.00	7.48	10,070,000.00	7.48	10,674,200.00	7.48	11,314,652.00	7.48
AGROPECUARIO	109,482,760.00	86.18	116,051,725.60	86.18	123,014,829.14	86.18	130,395,718.88	86.18
DESARROLLO COMUN	8,057,528.00	6.34	8,540,979.68	6.34	9,053,438.46	6.34	9,596,644.77	6.34
	127,040,288.00	6.58%	134,662,705.28	100.00	142,742,467.60	100.00	151,307,015.65	100.00
EJE AMBIENTE Y HABITAT								
VIVIENDA	64,829,896.00	30.89	68,719,689.76	30.89	72,842,871.15	30.89	77,213,443.41	30.89
AMBIENTAL	20,012,161.00	9.54	21,212,890.66	9.54	22,485,664.10	9.54	23,834,803.95	9.54
PREVENCION Y DESASTRES	125,000,000.00	59.57	132,500,000.00	59.57	140,450,000.00	59.57	148,877,000.00	59.57
	209,842,057.00	10.87%	222,432,580.42	100.00	235,778,535.25	100.00	249,925,247.36	100.00
EJE DESARROLLO INSTIT								
SEGURIDAD Y JUSTICIA	17,000,000.00	19.21	18,020,000.00	19.21	19,101,200.00	19.21	20,247,272.00	19.21
FORTALECIM INSTITUC	71,514,050.00	80.79	75,804,893.00	80.79	80,353,186.58	80.79	85,174,377.77	80.79
	88,514,050.00	4.58%	93,824,893.00	100.00	99,454,386.58	100.00	105,421,649.77	100.00
TOTALES ANUALES	1,930,578,333.00	100.00%	2,046,413,032.98	100.00	2,169,197,814.96	100.00	2,299,349,683.86	100.00

\$ 8,445,538,864.80

PLAN DE DESARROLLO MUNICIPAL UTICA - CUNDINAMARCA 2008 - 2011



"Por el Utica que deseamos"



ALCALDE MARCEL HERNANDEZ

PLAN DE INVERSIONES 2008 ---- 1. EJE SOCIAL

Programa	Meta	%	Fuentes de Financiación					2008
			R.P.	SGP	CONV	OTR	REG	
AMPLIACIÓN Y PERMANENCIA COBERTURA EDUCATIVA	Ampliar el número de estudiantes actuales de 891 a 1100	20.0%		\$ 4,500.00				\$ 4,500.00
	Mantener la cobertura del servicio de restaurantes escolares para beneficiar al 100% de la población estudiantil de 891 estudiantes	30.0%	\$ 36,391.00	\$ 14,610.95				\$ 51,001.95
	Ofrecer el Transporte escolar al 28% (250) de los 891 estudiantes actuales con matrícula legalizada, durante todo el año escolar; transporte para 250 estudiantes actualmente (198 niños)	40.0%		\$ 86,000.00	\$ 86,000.00			\$ 172,000.00
	Dotar con material didáctico necesario a cada uno de los centros educativos del municipio. Escuelas 11, dotación de 11 kits didácticos	10.0%		\$ 2,000.00				\$ 2,000.00
APOYO TÉCNICO CON CAPACITACION AL SECTOR AGROPECUARIO	Destinación de predio para la construcción de Aulas para dar formación Técnico Agropecuaria con énfasis en la gestión empresarial. Destinación de un predio (1)	33.3%	\$ 500.00					\$ 500.00
	Elaborar los Estudios y diseños para la construcción de Aulas, Técnico Agropecuarias	33.3%						\$ 0.00
	Construcción de aula Técnico Agropecuaria y de gestión empresarial Municipal. Construcción de 1 aula	33.3%		\$ 0.00	\$ 0.00			\$ 0.00
CALIDAD EDUCATIVA	Formular e implementar el Proyecto Educativo Municipal para enlazar y coordinar el sistema de educación y la administración municipal. Realizar Proyecto Educativo Municipal (1)	15.0%						\$ 0.00
	Crear aulas Educativas de alta tecnología para brindar a los estudiantes un conocimiento actual del manejo informático. 3 Aulas de alta tecnología (Internet)	25.0%			\$ 0.00	\$ 30,000.00		\$ 30,000.00
	Adquisición de computadores para dotación de las aulas inteligentes y ambientes modernos de aprendizaje en cada una de las instituciones educativas. Adquisición de 50 Computadores para las plantas educativas.	20.0%	\$ 0.00		\$ 0.00			\$ 0.00
	Realizar salidas pedagógicas con los estudiantes de la Institución Educativa Murillo Toro para mejorar el conocimiento en distintas áreas. 4 Salidas pedagógicas anuales	10.0%	\$ 0.00			\$ 1,000.00		\$ 1,000.00
	Aumentar el personal en las diferentes áreas educativas y de nuevas tecnología, en cuatro años. Aumento de 10% del personal docente, de 0% a 10% en nuevas tecnologías.	15.0%			\$ 42,000.00			\$ 42,000.00
	Implementar en el Colegio una educación técnica en mecatronica y gestión comercial en 4 años.	15.0%	\$ 0.00			\$ 0.00		\$ 0.00
	Construcción de 1 aula técnica sede Bachillerato de la Institución Educativa Murillo Toro en cuatro años.	20.0%		\$ 0.00	\$ 3,000.00			\$ 3,000.00
MEJORAR LA INFRAESTRUCTURA FÍSICA DE LAS INSTITUCIONES EDUCATIVAS DEL MUNICIPIO.	Mantenimiento de las 10 plantas físicas de las sedes preescolar y primaria del Municipio que están funcionando en cuatro años.	80.0%		\$ 5,000.00				\$ 5,000.00
NOTA: TODAS LAS CIFRAS ESTÁN EXPRESADAS EN MILES DE PESOS			\$ 36,891.00	\$ 112,110.95	\$ 131,000.00	\$ 31,000.00	\$ 0.00	\$ 311,001.95
TOTAL SECTOR EDUCACION			\$ 311,001.95					

ATENCIÓN A P.											
			Implementación de programas de salud familiar, enfocados especialmente a personas de estrato bajo. Realizar 1 programa por año	0.0%						\$ 200	
			Organización de talleres amigables de salud sexual y reproductiva para adolescentes. Realizar 3 talleres en 4 años	0.0%					200	\$ 200	
			Seguimiento a la atención prestada por las IPS y las EPS, EPSS y ESE, No. De Consultas de embarazo e identificación de alto riesgo	0.0%					0	\$ 0	
			Realizar 2 jornadas de prevención y atención oral en el área urbana y rural anualmente, dando prioridad a la población infantil de Utiaca. 8 jornadas en 4 años.	0.0%					1000	\$ 1,000	
			Brindar campañas educativas en las instituciones municipales de prevención en salud como complemento educativo en áreas relacionadas con ciencias naturales. 2 campañas por año.	0.0%					0	\$ 0	
		NUTRICION PARA TODOS LOS NIÑOS Y NIÑAS	Implementar 2 pautas comerciales institucionales de (Radio, TV Local o teatro), para promoción de la nutrición y alimentación saludable y la lactancia materna exclusiva hasta los 6 meses y complementaria hasta los 2 años. Implementar 2 pautas por año	0.0%					200	\$ 200	
			Vigilar el estado Nutricional del 30%, de niños y jóvenes. Población de 0 a 14 años 1145, población beneficiada 343.	0.0%					0	\$ 0	
			Implementar la Estrategia en el CENTRO DE SALUD COMPROMETIENDO la Red Pública e información	0.0%							\$ 0
			Realizar un proceso de sensibilización a 15 restaurantes, para elaborar menús saludables con productos de fácil acceso y propios de la región por medio de folletos y carteleros.	0.0%					500	\$ 500	
		ATENCIÓN INTEGRAL A POBLACION DESPLAZADA	Dar prioridad a la población desplazada para la vinculación en los programas de vivienda de interés social municipal. Hacer participe al 10% de la población desplazada en cada postulación de programas de vis municipales de interés social.	0.0%					50000	\$ 50,000	
			Ofrecer atención alimentaria provisional a las familias de población desplazada,	0.0%					2000	\$ 2,000	
			Vincular a la población desplazada a programas laborales municipales	0.0%					0	\$ 0	
			Vincular a la población desplazada al sisben.	0.0%					0	\$ 0	
		120 ABUELOS EN SEMILLAS DE AMOR	Mejorar la calidad de vida del 80% los habitantes mayores de 70 años mediante programas de atención y recreación, en cuatro años. Población mayor de 60 años 519, población beneficiada 415.	0.0%					10000	\$ 62,000	
			Realizar un trabajo de apoyo y seguimiento voluntario puerta a puerta a la población que no puede asistir por su discapacidad, por parte de la administración municipal y el grupo PIC. Seguimiento a 22 adultos mayores	0.0%					4000	\$ 4,000	
			Mantener y adecuar las instalaciones del ancianato municipal para ofrecer una vida digna a los abuelitos abandonados. Adecuar el 40% de las instalaciones actuales del ancianato.	0.0%					12000	\$ 12,000	
			Apoyar, gestionar y proyectar un hogar geriátrico para pensionados y hacerlo autosostenible	0.0%							\$ 10,000
			Dar alimentos para los adultos mayores de Utiaca y entrega de mercados a quienes se encuentren desprotegidos por sus familias	0.0%					15000	\$ 15,000	
					0.0%				15000	\$ 15,000	
		NOTA: TODAS LAS CIFRAS ESTÁN EXPRESADAS EN MILES DE PESOS								\$ 152,800	
		TOTAL DESARROLLO COMUNITARIO Y ATENCIÓN A POBLACION VULNERABLE								\$ 152,800.00	



SECTOR CULTURA

Programa	Meta	%	Fuentes de Financiación					2008
			R.P.	SGP	CONV	OTR	REG	
	Realizar el mantenimiento de la casa de la cultura, 1 mantenimiento anual	0.0%		500				\$ 500
	Realizar el mantenimiento y adecuación de los espacios culturales del municipio 100%. Mantenimiento y adecuación del 30% de los inmuebles culturales	0.0%	2000					\$ 2,000

SECTOR CULTURA		9.65%	MANTENIMIENTO Y ADECUACION DE LA CASA DE CULTURA Y DE LOS ESPACIOS CULTURALES DEL MUNICIPIO DE UTICA.		0.0%		0.0%		0.0%		0.0%	
			Vincular espacios culturales (biblioteca, sala de lectura, auditorio, salones de musica y danzas) dentro del centro de formacion artistica y cultural paralelo al polideportivo urbano. Adecuar 240 m2		Realizar ante FENOCO (o quien haga sus veces) la gestion para la Rehabilitación de la estación del ferrocarril como programa bandera departamental además de ser patrimonio cultural de Utica y la Nación. Rehabilitación de estación férrea (1)		Construir un (1) parque temático en el cual se le brinde un homenaje al trabajador campesino uticense y a la cultura típica panelera, además de inculcar la imagen de Utica como productor panelero. Construcción y/o adecuación de 300 m2		Conformar y apoyar la escuela de formación cultural y artistica con la participación del 6% de los habitantes de Utica en cuatro años. Habitantes 4951, beneficiarios 297 habitantes de Utica.		Contratar el servicio profesional para capacitar los procesos de formacion artistica	
EVENTOS CÍVICO CULTURALES			Desarrollar nuestras fiestas tradicionales como mecanismo de intercambio cultural con otras comunidades. Desarrollar el 100% de las festividades uticenses		10000		21364		5000		\$ 36,364	
			Realizar ferias artesanales donde se muestren productos autóctonos de nuestro Municipio. Realizar cuatro (4) ferias durante cuatro (4) años		1000						\$ 1,000	
			NOTA: TODAS LAS CIFRAS ESTAN EXPRESADAS EN MILES DE PESOS		14000		40864		80000		\$ 139,864	
			TOTAL CULTURA								\$ 139,864.00	

SECTOR DEPORTE

SECTOR DEPORTE		7.45%	Programa	Meta	Pondera	Fuentes de Financiación					2008	
						R.P.	SGP	CONV	OTR	REG		TOT
CAPACITACIÓN DE LIDERES DEPORTISTAS			contatar Instructores para capacitar a líderes deportistas para que estos a futuro transmitan su conocimiento a generaciones futuras en pro de la comunidad uticense. Apoyar las escuelas de formacion deportiva. Capacitación al 100% de los líderes deportistas (20).		0.0%		7000				\$ 7,000	
			Apoyar al 10% de los deportistas mas sobresalientes en relación al 100% de los existentes.		0.0%						\$ 0	
EVENTOS DEPORTIVOS EN LAS DIFERENTES ÁREAS			Realizar eventos deportivos por medio de campeonatos urbanos e inter-veredales. Realizar 16 campeonatos en 4 años		0.0%		5000				\$ 5,000	
			Vincular a La poblacion discapacitada para realizar actividades deportivas y lúdicas especiales para ellos..		0.0%		800				\$ 800	
			Realizar 2 eventos deportivos anuales para (25 habitantes) población discapacitada		0.0%		500				\$ 500	
			Fomentar la pesca deportiva como disciplina deportiva y eje de desarrollo turístico. Realizar 8 salidas en 4 años		0.0%		1300				\$ 1,300	
TERMINACIÓN Y MANTENIMIENTO DE ESCENARIOS DEPORTIVOS Y PARQUES RECREATIVOS			Culminar los proyectos de interés deportivo como escenarios deportivos tanto urbanos como rurales.		0.0%		7050				\$ 7,050	
			Terminar de adecuar el polideportivo municipal como punto de encuentro deportivo y de recreación. Terminar el Polideportivo en 4 años		0.0%						\$ 0	
APOYO PARA EL DEPORTE EXTREMO COMO EL RAFTING, CAYAC, PARAPENTE, ALAS DELTA Y COMPETENCIA DE NEUMATICOS SOBRE EL RIO NEGRO.			Incorporar el deporte extremo como el rafting, cayac y competencia de neumaticos para convertir a Utica en un potencial en esta practica. Incorporar 3 disciplinas en 4 años como nuevo deportes extremos en Utica		0.0%						\$ 0	
			Realizar un evento de triatlón (ciclo montaña-competencia de neumático y atletismo) desde el espejo hasta el peñón, desde el peñón hasta la unión, final desde la unión hasta casa de la cultura con apoyo municipal y privado, como manifestación deportiva y turística municipal. Realizar 2 eventos anuaal		0.0%		1000				\$ 1,000	
			NOTA: TODAS LAS CIFRAS ESTAN EXPRESADAS EN MILES DE PESOS		0.0%		22650		0		\$ 22,650	
			TOTAL DEPORTE Y RECREACION								\$ 22,650.00	
			TOTAL EJE SOCIAL 36,86%								\$ 1,022,215.95	

PLAN DE DESARROLLO MUNICIPAL UTICA - CUNDINAMARCA 2008 - 2011	
	"Por el Utica que deseamos"
	
ALCALDE MARCEL HERNANDEZ	
PLAN DE INVERSIONES --- 5. EJE DESARROLLO INSTITUCIONAL	

	Programa	Meta	% Ejec	Fuentes de Financiación					2008	
				2008						
				R.P.	SGP	CONV	OTR	REG		TOT
SECTOR FOTALECIMIENTO INSTITUCIONAL	80.14%	ESTRUCTURA MUNICIPAL CON GARANTÍA DE EFICIENCIA, EFICACIA Y EFECTIVIDAD ADMINISTRATIVA	Capacitar al talento humano en competencias propias de su puesto de trabajo y en relaciones humanas. Realizar 12 capacitaciones en 4 años. (14 funcionarios)	0.0%		100				\$ 100
			Implementar el modelo estándar de control interno MECI, el sistema de calidad y certificarse con las normas de calidad en gestión en administración pública.	0.0%	4000	15000				\$ 19,000
			Adecuar, mantener y dotar la infraestructura física y el mobiliario de la Alcaldía municipal, Adecuar, mantener y realizar la dotación de las ocho (8) dependencias de la administración municipal en cuatro años.	0.0%		12000				\$ 12,000
			Negociar y efectuar la transacción de equipos que se determinen como innecesarios para la eficiente gestión de la administración municipal.	0.0%						\$ 0
		MEJORAMIENTO DE LOS ESPACIOS LABORALES Y DE ATENCIÓN EN LA ALCALDÍA	Adecuar las instalaciones físicas actuales para un mejor servicio y productividad. Adecuar el 50% de las instalaciones en 4 años. (12.5% por año)	0.0%			20000			\$ 20,000
		ADMINISTRACIÓN PÚBLICA MUNICIPAL CON INFORMACIÓN REAL Y ACTUALIZADA PARA LA TOMA DE DECISIONES.	Dotar a la administración municipal de materiales y equipos con tecnologías modernas. Dotar de materiales y equipos en un 20% en relación al 100%actual.	0.0%						\$ 0
			Modernizar las instalaciones municipales, con redes de comunicación y conectividad de punta, para rendir la mayor información y fortalecer el trabajo en equipo con todos los funcionarios conectados en red. internet para todas las dependencias	0.0%		1600				\$ 1,600
			Realizar y/o actualizar la estratificación urbana y rural (ley 505/1999). Realizar la estratificación urbana y rural en 4 años.	0.0%						\$ 0
			Revisar y ajustar el EOT Municipal (ley 388/1997). Revisión y ajuste del actual EOT en 4 años.	0.0%						\$ 0
			Realizar la actualización catastral e implementar un sistema de seguimiento de mapas sistematizado.	0.0%						\$ 0
	0.0%		4000	28700	20000	0	0	\$ 52,700		
NOTA: TODAS LAS CIFRAS ESTAN EXPRESADAS EN MILES DE PESOS				0.0%	4000	28700	20000	0	0	\$ 52,700
SECTOR FOTALECIMIENTO INSTITUCIONAL					\$ 52,700.00					

ADMINISTRACIÓN PÚBLICA Y COMUNIDAD CON SEGURIDAD CONVIVENCIA Y JUSTICIA

	Programa	Meta	% Ejec	Fuentes de Financiación					2008	
				2008						
				R.P.	SGP	CONV	OTR	REG		TOT
ADMINISTRACIÓN PÚBLICA Y COMUNIDAD CON SEGURIDAD CONVIVENCIA Y JUSTICIA	19.86%	SEGURIDAD PARA UTICA	Implementar la Comisaría de Familia Intermunicipal. Implementar una (1) Comisaría de Familia en 4 años.	0.0%	11000					\$ 11,000
			Implementar red ciudadana de comunicaciones. Implementar una (1) red ciudadana de comunicaciones en 4 años.	0.0%		500				\$ 500
			Organizar plan de acción integral policía - ejercicio - ciudadanía. Organizar un plan de acción en 4 años.	0.0%						\$ 0
		COMUNIDAD ORGANIZADA ACTIVA Y EN PAZ	Apoyo logístico y tecnico a las instituciones militares para efectuar programas conjuntos de seguridad y convivencia	0.0%						\$ 0
			Realizar comités de acciones cívicas - militares para restaurar la paz y la convivencia ciudadana. Realizar un comité de acciones cívicas cada año.	0.0%		500				\$ 500
			Establecer y Fortalecer los frentes de seguridad local. Establecer 3 frentes de seguridad en 4 años.	0.0%						\$ 0
			Apoyo y financiación al consejo territorial de planeación para su funcionamiento.	0.0%		300				\$ 300
		ALCALDIA Y CIUDADANIA CON LAS HERRAMIENTAS ADMINISTRATIVAS	Realizar la legalización y titularización de 15 predios municipales.	0.0%						\$ 0
				0.0%	11000	1300	0	0	0	\$ 12,300
		NOTA: TODAS LAS CIFRAS ESTAN EXPRESADAS EN MILES DE PESOS				0.0%	11000	1300	0	0
ADMINISTRACIÓN PÚBLICA Y COMUNIDAD CON SEGURIDAD CONVIVENCIA Y JUSTICIA					\$ 12,300.00					
TOTAL EJE INSTITUCIONAL 4,58%					\$ 65,000.00					

GRAN TOTAL (4 AÑOS)

PLAN DE DESARROLLO MUNICIPAL UTICA - CUNDINAMARCA 2008 - 2011



"Por el Utica que deseamos"

ALCALDE MARCEL HERNANDEZ



PLAN DE INVERSIONES 2008 ---- 2. EJE INFRAESTRUCTURA

	Programa	Meta	Fuentes de Financiación					2008
			R.P.	SGP	CONV	OTR	REG	TOT
			0.0%	0.0%	0.0%	0.0%	0.0%	0.0%
VIAS	ESTUDIOS Y DISEÑOS PARA LA INFRAESTRUCTURA VIAL	Realizar los estudios diseños e interventorias necesarios para la infraestructura vial urbana y rural, con el fin de mejorar el sistema vial del Municipio de Utica		10000				\$ 10,000
		Mantenimiento de (55) Km. de vías veredales con actividades de ampliación y conformación de la calzada en cuatro años.		80000	20000	30000		\$ 130,000
	MANTENIMIENTO Y RECUPERACION DE LA MALLA VIAL RURAL	Construir cintas y/o cunetas en concreto en las veredas buscando el acompañamiento de la Gobernación de Cundinamarca e INVIAS, en sitios de alta pendiente, zonas con deslizamientos y presencia de agua de escorrentia, en cuatro años. Construir 200 ml de cintas en 4 años		10000	30000	60000		\$ 100,000
		Construcción de obras de contención en las vías de las veredas. Construcción de 200 M3 en 4 años.		28000	80000	40000		\$ 148,000
		Construcción de alcantarillas transversales en las veredas. Construcción de 20 alcantarillas en 4 Años.		30000				\$ 30,000
		Mantenimiento de maquinaria Municipal, (retroexcavadora, motoniveladora, volquetas etc)		25000				\$ 25,000
		Rehabilitación de caminos reales. Rehabilitación de 300 ml en 4 años						\$ 0
	ADECUACION DE LOS CAMINOS REALES	Construcción y adecuación de 300 ML de vías urbanas en cuatro años.		30000				\$ 30,000
	ADECUACION Y PAVIMENTACION VIAS URBANAS MUNICIPIO	Realizar el mantenimiento de las obras de arte existentes. Realizar mantenimiento del 30% de las vías que cuentan con obras de arte en 4 años.		22833				\$ 22,833
		Construir una alameda ambiental para enlazar espacios públicos plazoletas y vías. Construcción de 300 Ml de alameda en pavimento flexible en cuatro años.		3000	35000			\$ 38,000
NOTA: TODAS LAS CIFRAS ESTAN EXPRESADAS EN MILES DE PESOS			33000	205833	165000	130000	0	\$ 533,933
TOTAL SECTOR VIAS			\$ 533,933.00					

SECTOR ACUEDUCTO, ALCANTARILLADO ASEO Y SANEAMIENTO BÁSICO

	Programa	Meta	Fuentes de Financiación					2008
			R.P.	SGP	CONV	OTR	REG	TOT
			0.0%	0.0%	0.0%	0.0%	0.0%	0.0%
BÁSICO	CALIDAD DE AGUA POTABLE CON LOS MEJORES ESTÁNDARES.	Mejorar y mantener el estado de las redes de distribución conexión y conducción para rebajar pérdidas de agua por fugas.		0				\$ 0
		Potabilizar el agua en un 100% de acuerdo a las normas técnicas existentes.		2000				\$ 2,000
		Subsidiar al 100% de usuarios del acueducto municipal que se encuentren en nivel 1, 2 según las tasas.		48000				\$ 48,000
		Realizar los estudios y diseños e interventorias para la construcción y/o mantenimiento de los acueductos municipales.		30000				\$ 30,000
		Construcción, optimización y adecuación de acueductos rurales para mejorar la calidad de agua en el sector rural. Construir, Optimizar, adecuar 2 acueductos en 4 años				32000		\$ 32,000

SECTOR ACUEDUCTO, ALCANTARILLADO ASEO Y SANEAMIENTO		30.51%	Terminación acueducto interveredal la montaña	Fuentes de Financiación					2008	
				R.P.	SGP	CONV	OTR	REG		TOT
PLAN MAESTRO DE ACUEDUCTO MUNICIPAL		0.0%	Corrección y ajuste de los estudios y diseños del Plan Maestro de Acueducto							\$ 60,000
		0.0%	Construcción de la primera fase correspondiente al 40% del plan maestro de acueducto. Construir 10% cada año.							\$ 5,000
PLAN MAESTRO DE ALCANTARILLADO		0.0%	Corrección y ajuste de los estudios y diseños del Plan Maestro de Alcantarillado.							\$ 20,000
		0.0%	Construcción de la primera fase del plan maestro de alcantarillado correspondiente al 10% en 4 años							\$ 10,000
MANTENIMIENTO, MEJORAMIENTO Y AMPLIACIÓN DE LA ACTUAL COBERTURA DEL SERVICIO DE ALCANTARILLADO PARA EL ÁREA URBANA Y RURAL		0.0%	Mantener y mejorar (100%) las redes existentes de Alcantarillado, Redes de Alcantarillado existente 69,48%, Mantener 69,48%							\$ 20,000
		0.0%	Ampliar la cobertura de Alcantarillado de 69,48% al 80%. Aumentar en un 10,52% la cobertura de alcantarillado en 4 años							\$ 0
MANEJO INTEGRAL DE RESIDUOS SÓLIDOS		0.0%	Implementar el manejo ambiental y monitoreo al control de emisiones, lixiviados y control de plagas. Realizar (16) fumigaciones planta residuos sólidos en cuatro años, (IMPLEMENTACION PGIRS)							\$ 60,000
		0.0%	Ampliación, mantenimiento y mejoramiento de la actual cobertura en el servicio de recolección y disposición de residuos sólidos							\$ 15,000
		0.0%	Reducir en un 15 % la carga de residuos sólidos generados en el centro urbano y llevados a disposición final como proceso de reciclaje en el punto de residuos sólidos generada por mes (54.42 Ton). Reducción de 15% de Volumen de residuos sólidos reciclados al mes 8.16 ton							\$ 35,000
MANEJO INTEGRAL DE AGUAS RESIDUALES		0.0%	DOTACION DE UNIDADES SANITARIAS, construir y dotar 60 unidades sanitarias para la población rural en cuatro años.							\$ 75,000
		0.0%	Dotación Tanques Agua Potable, dotar tanques de agua potable a toda la población sisben 1 y 2 rural para lograr un mejor almacenamiento de agua de los acueductos rurales.							\$ 10,000
		0.0%	Dotación De Pozos Septicos, construir y dotar 25 pozos sépticos para la población rural que carezca de este servicio.							\$ 0
NOTA: TODAS LAS CIFRAS ESTAN EXPRESADAS EN MILES DE PESOS			0.0%	0	250,000	95,000	27,000	0	0	\$ 422,000
TOTAL SECTOR ACUEDUCTO, ALCANTARILLADO ASEO Y SANEAMIENTO BÁSICO										\$ 422,000.00

**SECTOR ENERGÍA ELÉCTRICA,
TELEFONÍA, GAS NATURAL**

SECTOR ENERGÍA ELÉCTRICA, TELEFONÍA, GAS NATURAL		26.02%	Programa	Meta	Fuentes de Financiación					2008
					R.P.	SGP	CONV	OTR	REG	
MEJORAR LA COBERTURA DEL ACTUAL SERVICIO DE ENERGÍA		0.0%	Mejorar la cobertura eléctrica, Cobertura actual 3154 usuarios, ampliar 6% (3342 en 4 años). Ampliar 188 usuarios en 4 años							\$ 8,000
		0.0%	Optimizar el 4%. Del servicio de alumbrado público en el área urbana. Alumbrado público urbano actual 88%, Mejorar el servicio de alumbrado público en un 4% (92%)							\$ 18,000
TELEFONIA: AMPLIAR LAS REDES DE SERVICIO EN TELEFONIA CELULAR		0.0%	Instalación de 2 torres para mejorar la cobertura y calidad del servicio. Instalación de 2 torres en 4 años.							\$ 950,000
GAS NATURAL: REALIZAR EL ESTUDIO PARA LA IMPLEMENTACIÓN DEL SERVICIO DE GAS EN EL ÁREA URBANA		0.0%	Realizar el estudio para la Implementación el Servicio de Gas en el área Urbana							\$ 0
NOTA: TODAS LAS CIFRAS ESTAN EXPRESADAS EN MILES DE PESOS			0.0%	0	280,000	0	950,000	0	0	\$ 976,000
TOTAL SECTOR ENERGIA ELECTRICA, TELEFONIA, GAS NATURAL										\$ 976,000.00

PLAN DE DESARROLLO MUNICIPAL UTICA - CUNDINAMARCA 2008 - 2011



"Por el Utica que deseamos"



ALCALDE MARCEL HERNANDEZ

PLAN DE INVERSIONES 2008 --- 3. EJE DESARROLLO ECONOMICO

SECTOR INDUSTRIA, COMERCIO Y SERVICIOS	3.17%	Programa	Meta	% Eje	Fuentes de Financiación					2008
					R.P.	SGP	CONV	OTR	REG	TOT
		CONTROLES AL COMERCIO DE NIVEL AUDITIVO	Crear el reglamento de convivencia ciudadana entre los residentes de la zona urbana y comerciantes. Crear un (1) reglamento	0.0%		0		0		\$ 0
		REALIZAR APOYO PARA EL DESARROLLO DEL SECTOR COMERCIAL	Organizar y capacitar por tipos de actividad comercial a los comerciantes del municipio. Realizar 2 capacitaciones por año. (8 capacitaciones en 4 años)	0.0%		400				\$ 400
			Realizar 8 cursos cortos de las diferentes actividades típicas y necesarias para el comercio. 2 cursos por año	0.0%		350				\$ 350
		ORGANIZAR Y ADECUAR EL USO DE ESPACIO PUBLICO DEL COMERCIO INFORMAL	Organizar y ubicar a los comerciantes informales en espacios destinados para este uso. Ubicar al 100% de los comerciantes informales en 4 años.	0.0%	21000					\$ 21,000
			Organizar los elementos urbanísticos como casetas o implementos móviles que usan los comerciantes informales para dar una buena estética a la imagen urbana.	0.0%		10000				\$ 10,000
		NOTA: TODAS LAS CIFRAS ESTAN EXPRESADAS EN MILES DE PESOS								\$ 31,750
		SECTOR INDUSTRIA, COMERCIO Y SERVICIOS Y PRODUCTIVO				\$ 31,750.00				

SECTOR TURISMO

SECTOR TURISMO	4.21%	Programa	Meta	% Eje	Fuentes de Financiación					2008
					R.P.	SGP	CONV	OTR	REG	TOT
		POSADAS TURISTICAS	Habilitar viviendas y fincas como posadas turísticas y caminos rurales para creación del corredor turístico municipal. Vincular 10 posadas turísticas.	0.0%		5000				\$ 5,000
		CICLO RUTA TURISTICA	Construcción de una ciclo ruta turística. Construir 300ml de ciclo ruta en 4 años	0.0%		5000				\$ 5,000
		MALECOM PARA EL TURISMO DE UTICA	Adecuar las zonas aledañas al río negro en el casco urbano para aumentar la identidad y pertenencia de los habitantes de Utica. Creación de puntos de interés con información histórica del Municipio. Crear 3 puntos de interés turístico. Utilizar la ronda del río negro en el área urbana para crear el Malecón (recorrido peatonal). Implementación de 500 metros lineales de malecom turístico remodelado	0.0%						\$ 0
		NOTA: TODAS LAS CIFRAS ESTAN EXPRESADAS EN MILES DE PESOS								\$ 10,000
		SECTOR TURISMO				\$ 10,000.00				

SECTOR AGRICOLA

DLA	%	Programa	Meta	% Eje	Fuentes de Financiación					2008
					R.P.	SGP	CONV	OTR	REG	TOT
		MEJORAR EL SISTEMA DE PRODUCCIÓN LIMPIA DE PANELA	Capacitar en producción limpia de Panela a los productores de la misma. Realizar 8 capacitaciones en 4 años	0.0%		200				\$ 200
			Crear asociaciones y cooperativas de trabajo para mejorar la producción y venta de panela así como la presentación y el manejo comercial de nuestra panela como imagen e identidad de Utica. Crear una marca de panela de utica en 4 años	0.0%						\$ 0
		CONSTRUCCIÓN DE ENRAMADAS COMUNITARIAS	Construir 4 enramadas con dotación de equipos mínimos, en las veredas Chivaza, La Fria, Zumbé y Furatena Baja. Construcción de 4 enramadas en 4 años	0.0%			150000			\$ 150,000
			realizar la construcción y el montaje de una enramada principal a vapor en el sitio de mejor infraestructura para su funcionamiento en cumplimiento de la norma.	0.0%						\$ 0

SECTOR AGRIC	84.09%		mejoramiento optimización y dotación de enramadas ya construidas (maquinaria equipos y cuartos de molde)	0.0%														\$ 0		
		FOMENTO Y APOYO A CULTIVOS DE ESPECIES COMO: CAÑA, CACAO, MAÍZ.	Realizar capacitaciones sobre cultivo de caña, cacao y maíz. Realizar 8 capacitaciones en 4 años	0.0%															\$ 200	
		SEGURIDAD ALIMENTARIA	Fomentar y apoyar la creación de 32 fincas con procesos productivos agropecuarios que demande la unidad familiar para su propia alimentación y manutención. Crear 8 fincas por año con procesos productivos	0.0%																\$ 500
			Implementar la conformación de 60 huertos caseros en cuatro años.	0.0%																\$ 1,000
		ASISTENCIA TECNICA AGROPECUARIA	Asistir técnicamente al 100% de los productores de la población rural con programas agropecuarios y ambientales en cuatro años.	0.0%																\$ 55,000
		NOTA: TODAS LAS CIFRAS ESTAN EXPRESADAS EN MILES DE PESOS																		
						0.0%	200	55700	55000	1000	15000	0	0	0	0	0	0	0	0	\$ 206,900
SECTOR AGRICOLA NATURAL																				
\$ 206,900.00																				

SECTOR PECUARIO

	Programa	Meta	% Eje	Fuentes de Financiación					2008			
				Eje								
				R.P.	SGP	CONV	OTR	REG				
SECTOR PECUARIO	8.54%											
		GENÉTICAMENTE EL GANADO BOVINO A TRAVÉS DE LA INSEMINACIÓN ARTIFICIAL	Mejoramiento genético del 7% del ganado bovino representante de Utica. Población bovina 3285, población bovina a mejorar genéticamente 230	0.0%								\$ 12,000
		REALIZAR CONTROLES DE SANIDAD ANIMAL	Vacunar a la población Bovina contra aftosa carbón sintomático y asintomático. Vacunar a 3285 bovinos en 4 años Realizar campañas de sanidad animal en asnos, cabalgares, mulares a través de vacunación contra encefalitis equina. Realizar 8 campañas en 4 años	0.0%								\$ 2,000
NOTA: TODAS LAS CIFRAS ESTAN EXPRESADAS EN MILES DE PESOS												
			0.0%	0	14300	300					\$ 14,300	
SECTOR PECUARIO												
\$ 14,300.00												

TOTAL EJE ECONOMICO COMERCIAL Y PRODUCTIVO 9,70%

\$ 262,950.00

SECTOR VIVIENDA	57.32%	PROGRAMA	META	%	Fue					2008	
					Eje	R.P.	SGP	CONV	OTR		REG
		AUMENTAR LA COBERTURA EN VIVIENDA DE INTERES SOCIAL EN UTICA	Realizar ante ONG'S, CAJAS DE COMPENSACION, FINDETER, MINISTERIO DE HABITAT Y VIVIENDA Y LA GOBERNACION DE CUNDINAMARCA. La adquisición de subsidios para sisben 1 y 2 del municipio de Utica.	0.0%							\$ 0.0
		CONSTRUCCIÓN PROYECTO DE VIVIENDA MUNICIPAL	Adquirir un terreno para la realización del proyecto de vivienda de interés social para 30 familias de sisben 1 y 2 del municipio de Utica.	0.0%			500				\$ 500.0
			Realizar los estudios, presupuestos y diseños para la gestión y construcción del proyecto de vivienda de interés social para 30 familias de sisben 1 y 2 del municipio de Utica	0.0%			10000				\$ 10,000.0
			Beneficiar a 30 familias con la construcción de 30 viviendas del proyecto de vivienda de interés social en cuatro años.	0.0%			500				\$ 500.0
			Realizar un estudio de afectación, grado de vulnerabilidad y reubicación de las familias que se encuentren ubicadas en las zonas de riesgos y amenazas en el ajuste del E.O.T.	0.0%			8500				\$ 8,500.0
		REUBICACIÓN DE VIVIENDA LOCALIZADAS EN ZONA DE ALTO RIESGO	Reubicar 12 familias localizadas en la zona de riesgo y amenaza del municipio de Utica, en cuatro años.	0.0%		8600					\$ 8,600.0
		NOTA: TODAS LAS CIFRAS ESTAN EXPRESADAS EN MILES DE PESOS									
		SECTOR VIVIENDA									
		\$ 65,300.00									

SECTOR RECURSO HÍDRICO

SECTOR RECURSO HÍDRICO	25.16%	Programa	Meta	%	Fue					2008	
					Eje	R.P.	SGP	CONV	OTR		REG
		VINCULACION A PROGRAMAS DE MANEJO DE AGUAS CON LA CAR Y OTRAS ENTIDADES	Implementacion del programa uso eficiente y ahorro del agua en los acueductos urbanos y rurales. Realizar 4 capacitaciones anuales	0.0%		400					\$ 400.0
			Realizar un plan de establecimiento del balance hidrico municipal y la identificación de fuentes que surten los acueductos.	0.0%							\$ 0.0
			Gestionar la legalizacion de las concesiones de los acueductos municipales, concesion de 5 acueductos.	0.0%							\$ 0.0
		DESCONTAMINACIÓN DE FUENTES HIDRICAS	Realizar Campañas cívicas de concientización a la población sobre la contaminación ambiental y visual sobre fuentes hídricas que dañan la salud y la imagen municipal. Realizar 2 campañas ambientales en 4 años.	0.0%		200					\$ 200.0
			Realizar capacitaciones para el manejo adecuado de las aguas residuales y los residuos sólidos a través de programas de manejo de agua y reciclaje. Realizar 2 capacitaciones en manejo de agua y reciclaje en 4 años.	0.0%		500					\$ 500.0
		MANTENIMIENTO Y CONSERVACION DE LA CUENCA DEL RIO NEGRO Y SUS AFLUENTES	Construir 800 metros de jarillones y muros en las riveras afectadas del río negro y la quebrada negra, quebrada Furatena y quebrada Terama	0.0%			10000				\$ 10,000.0
			Realizar acciones de conservación y mantenimiento de la cuenca del río negro hasta la represa los colorados y las subcuencas de la quebradanegra y la quebrada la terama. 3 acciones ejecutadas.	0.0%							\$ 0.0
			Realizar ante la Car y La Gobernación De Cundinamarca la gestion, para la Ampliación del canal hídrico del cauce del río negro, quebrada Furatena y quebrada Terama y quebrada negra con dragado.	0.0%		40000			45000		
		NOTA: TODAS LAS CIFRAS ESTAN EXPRESADAS EN MILES DE PESOS									
		SECTOR RECURSO HIDRICO									
		\$ 96,100.00									

TOTAL EJE DE AMBIENTE, TERRITORIO Y HABITAT 10,87%	\$ 170,100.00
---	----------------------



PLAN DE DESARROLLO MUNICIPAL UTICA - CUNDINAMARCA 2008 - 2011

"Por el Utica que deseamos"



ALCALDE MARCEL HERNANDEZ

PLAN PLURIANUAL DE INVERSION ---- 1. EJE SOCIAL

Programa	Meta	%	Fuentes de Financiación 2008					Fuentes de Financiación 2009					Fuentes de Financiación 2010					Fuentes de Financiación 2011					TOTAL ADMINIS.				
			R.P.	SGP	CONV	OTR	REG	TOT	R.P.	SGP	CONV	OTR	REG	TOT	R.P.	SGP	CONV	OTR	REG	TOT	R.P.	SGP		CONV	OTR	REG	TOT
AMPLIACIÓN Y PERMANENCIA COBERTURA EDUCATIVA	Ampliar el número de estudiantes actuales de 891 a 1100	20.0%		\$ 4,500.00																						\$ 4,500.00	\$ 20,500.00
	Mantener la cobertura del servicio de restaurantes escolares para beneficiar al 100% de la población estudiantil de 891 estudiantes	30.0%	\$ 36,391.00	\$ 14,610.95				\$ 51,001.95	\$ 40,000.00	\$ 10,000.00			\$ 50,000.00	\$ 42,000.00	\$ 12,000.00				\$ 54,000.00	\$ 42,000.00	\$ 15,000.00				\$ 57,000.00	\$ 212,001.95	
	Ofrecer el Transporte escolar al 28% (250) de los 891 estudiantes actuales con matrícula legalizada, durante todo el año escolar, transporte para 250 estudiantes actualmente (198 niños)	40.0%		\$ 86,000.00	\$ 86,000.00			\$ 172,000.00	\$ 86,000.00	\$ 86,000.00			\$ 172,000.00	\$ 86,000.00	\$ 86,000.00				\$ 172,000.00	\$ 86,000.00	\$ 86,000.00				\$ 172,000.00	\$ 688,000.00	
	Dotar con material didáctico necesario a cada uno de los centros educativos del municipio. Escuelas 11, dotación de 11 kits didácticos	10.0%		\$ 2,000.00				\$ 2,000.00	\$ 2,000.00				\$ 2,000.00						\$ 2,000.00							\$ 2,000.00	\$ 8,000.00
	Destinación de predio para la construcción de Aulas para dar formación Técnico Agropecuaria con énfasis en la gestión empresarial. Destinación de un predio (1)	33.3%	\$ 500.00					\$ 500.00	\$ 2,500.00				\$ 2,500.00						\$ 15,000.00	\$ 15,000.00						\$ 0.00	\$ 18,000.00
APOYO TÉCNICO CON CAPACITACION AL SECTOR AGROPECUARIO	Elaborar los Estudios y diseños para la construcción de Aulas, Técnico Agropecuarias	33.3%					\$ 0.00	\$ 10,000.00				\$ 10,000.00							\$ 10,000.00							\$ 0.00	\$ 10,000.00
	Construcción de aula Técnico Agropecuaria y de gestión empresarial Municipal. Construcción de 1 aula	33.3%	\$ 0.00	\$ 0.00			\$ 0.00	\$ 10,000.00	\$ 50,000.00	\$ 20,000.00		\$ 80,000.00	\$ 4,000.00	\$ 50,000.00				\$ 54,000.00			\$ 20,000.00	\$ 25,000.00			\$ 45,000.00	\$ 179,000.00	
	Formular e implementar el Proyecto Educativo Municipal para enlazar y coordinar el sistema de educación y la administración municipal. Realizar Proyecto Educativo Municipal (1)	15.0%					\$ 0.00	\$ 2,000.00	\$ 3,000.00				\$ 5,000.00						\$ 5,000.00							\$ 0.00	\$ 5,000.00
CALIDAD EDUCATIVA	Crear aulas Educativas de alta tecnología para brindar a los estudiantes un conocimiento actual del manejo informático. 3 Aulas de alta tecnología (Internet)	25.0%		\$ 0.00	\$ 30,000.00			\$ 30,000.00	\$ 6,000.00	\$ 60,000.00			\$ 66,000.00	\$ 10,000.00				\$ 70,000.00	\$ 5,000.00						\$ 35,000.00	\$ 203,000.00	
	Adquisición de computadores para dotación de las aulas inteligentes y ambientes modernos de aprendizaje en cada una de las instituciones educativas. Adquisición de 50 Computadores para las plantas educativas.	20.0%	\$ 0.00	\$ 0.00			\$ 0.00	\$ 5,000.00	\$ 15,000.00				\$ 20,000.00	\$ 5,000.00	\$ 20,000.00				\$ 25,000.00	\$ 5,000.00	\$ 25,000.00	\$ 50,000.00			\$ 85,000.00	\$ 130,000.00	
	Realizar salidas pedagógicas con los estudiantes de la Institución Educativa Murillo Toro para mejorar el conocimiento en distintas áreas. 4 Salidas pedagógicas anuales	10.0%	\$ 0.00				\$ 1,000.00	\$ 1,000.00					\$ 1,000.00						\$ 1,000.00							\$ 1,000.00	\$ 4,000.00

SECTOR EDUCACIÓN

36.93%

Programa	Meta	P o n d e r o	Fuentes de Financiación 2008					Fuentes de Financiación 2009					Fuentes de Financiación 2010					Fuentes de Financiación 2011					TOTAL ADMINIS.								
			R.P.	SGP	CONV	OTR	REG	TOT	R.P.	SGP	CONV	OTR	REG	TOT	R.P.	SGP	CONV	OTR	REG	TOT	R.P.	SGP		CONV	OTR	REG	TOT				
PREVENCIÓN DE VIOLENCIA INTRAFAMILIAR	Realizar capacitaciones y conceptos sobre pautas de crianza, como acciones que ayuden a padres y madres a ejercer la crianza positiva de sus hijos e hijas sin usar el castigo corporal o los castigos humillantes y degradantes. Realizar 2 capacitaciones en 4 años	0.0%		200				\$ 200		200				\$ 200		250				\$ 250		250				\$ 250					\$ 900
	Realización de 12 talleres de capacitación en prevención del abuso sexual, dirigidos a menores, educadores y padres de familia, ampliando cobertura y estableciendo grupos poblacionales prioritarios, según las necesidades del municipio. Realizar 3 talleres en 4 años	0.0%		200				\$ 200		200				\$ 200		200				\$ 200		200				\$ 200					\$ 800
	Realizar actividades masivas dirigidas a la promoción de la Salud Mental y la prevención de la enfermedad Mentales y del comportamiento, teniendo en cuenta ciclo vital y grupos vulnerables. Realizar 3 actividades durante 4 años	0.0%		10800				\$ 10,800		500				\$ 500		500				\$ 500		500				\$ 500					\$ 12,300
	Promover la ocupación adecuada del tiempo libre con actividades físicas, intelectuales y de esparcimiento en el 50% de los jóvenes entre 4 y los 19 años, en cuatro años. Jóvenes en rango de edad de 15 a 20 años 1366, beneficiados 683 jóvenes	0.0%						\$ 0		500				\$ 500		500				\$ 500		500				\$ 500					\$ 1,500
CONSUMO DE SUSTANCIAS PSICOACTIVAS	Promover y Realizar acciones de promoción y prevención que generen opciones diferentes al uso de sustancias. Realizar 3 campañas en 4 años	0.0%		200				\$ 200		500				\$ 500		500				\$ 500		500				\$ 500					\$ 1,700
	Implementar las Habilidades artísticas o deportivas y culturales para el manejo del estrés y pensamiento creativo. Crear 4 talleres en 4 años con actividades artísticas y deportivas	0.0%		300	2000			\$ 2,300		500		2000		\$ 2,500		500	2500			\$ 3,000		500	2500			\$ 3,000					\$ 10,800
	Realizar eventos sociales por medio de talleres con la policía nacional para evitar el consumo de sustancias psicoactivas. Realizar 2 talleres en 4 años	0.0%		200				\$ 200		500				\$ 400		500				\$ 400		500				\$ 400					\$ 1,400
	Desarrollar Estrategias para la promoción de Proyectos de vida sin Droga y Prevención del Consumo de sustancias Psicoactivas en el 70% de las instituciones Educativas.	0.0%		200				\$ 200		300				\$ 300		400				\$ 300		400				\$ 300					\$ 1,100
	Conformar un comité de Prevención del Consumo de Sustancias Psicoactivas y elaborar e implementar un Plan de Acción anual.	0.0%		0				\$ 0		0				\$ 0		0				\$ 0		0				\$ 0					\$ 0
	Realización de estudios y diseños centro de convivencia	0.0%		10000				\$ 10,000		10000				\$ 10,000						\$ 0		0				\$ 0					\$ 20,000
	Construir el 35% del proyecto centro de convivencia	0.0%						\$ 0		0				\$ 0		30000				\$ 30,000		0				\$ 0					\$ 30,000
CENTRO DE CONVIVENCIA CIUDADANA	Garantizar el desarrollo normal y el sano crecimiento de 1319 niños y niñas= Todos los niños con educación. = Todos los niños jugando.	0.0%		300				\$ 300		0				\$ 0		0				\$ 0		0				\$ 0					\$ 300
	Propender por la ciudadanía de cada niño habitante de Utiaca. = Todos los niños registrados.	0.0%		100				\$ 100		500				\$ 500		500				\$ 500		500				\$ 500					\$ 1,600
	Propender por la ciudadanía de cada niño habitante de Utiaca 1319 niños. = Todos los niños participando en los espacios sociales.	0.0%		100				\$ 100		1000				\$ 1,000		1000				\$ 1,000		1000				\$ 1,000					\$ 3,100
	Impedir a toda costa el maltrato y el abuso a niños y niñas, 20 visitas anuales de comisaría de familia	0.0%		100				\$ 100		100				\$ 100		100				\$ 100		100				\$ 100					\$ 400
	Realizar 1 Foro cada año en la institución educativa Murillo Toro de secundaria municipal con la participación activa de la comunidad educativa	0.0%		500				\$ 500		500				\$ 500		500				\$ 500		500				\$ 500					\$ 2,000
	Captación temprana, notificación y seguimiento mensual a gestantes adolescentes escolarizadas de acuerdo a lineamientos. Seguimiento al 100% de las adolescentes gestantes	0.0%		100				\$ 100						\$ 100						\$ 100						\$ 100					\$ 400

IBLE:

ATENCIÓN A POBLACION VULNERA

15.53%

POLÍTICA DE INFANCIA Y ADOLESCENCIA EN EL MUNICIPIO		NUTRICION PARA TODOS LOS NIÑOS Y NIÑAS		ATENCION INTEGRAL A POBLACION DESPLAZADA		120 ABUELOS EN SEMILLAS DE AMOR	
Sensibilización a adolescentes escolarizados y no escolarizados en prevención de infecciones de transmisión sexual. Realizar 1 taller por año.	0.0%		0.0%		0.0%		0.0%
Desarrollar el esquema de vacunación, con las vacunas necesarias al día, apoyado por un carné que debe tener cada niño o niña. 1319 niños	0.0%		0.0%		0.0%		0.0%
Realizar visitas para detección de problemas visuales, auditivos y bucales, tanto para menores de 5 años como para escolares. 3 visitas por año 1	0.0%		0.0%		0.0%		0.0%
Implementación de programas de salud familiar, enfocados especialmente a personas de estrato bajo. Realizar 1 programa por año	0.0%		0.0%		0.0%		0.0%
Organización de talleres amigables de salud sexual y reproductiva para adolescentes. Realizar 3 talleres en 4 años	0.0%		0.0%		0.0%		0.0%
Seguimiento a la atención prestada por las IPS y las EPS, EPSS y ESE. No. De Consultas de embarazo e identificación de alto riesgo	0.0%		0.0%		0.0%		0.0%
Realizar 2 jornadas de prevención y atención oral en el área urbana y rural anualmente, dando prioridad a la población infantil de Utica. 8 jornadas en 4 años.	0.0%		0.0%		0.0%		0.0%
Brindar campañas educativas en las instituciones municipales de prevención en salud como complemento educativo en áreas relacionadas con ciencias naturales. 2 campañas por año.	0.0%		0.0%		0.0%		0.0%
Implementar 2 pautas comerciales institucionales de (Radio, TV Local o teatro), para promoción de la nutrición y alimentación saludable y la lactancia materna exclusiva hasta los 6 meses y complementaria hasta los 2 años. Implementar 2 pautas por año	0.0%		0.0%		0.0%		0.0%
Vigilar el estado Nutricional del 30%, de niños y jóvenes. Población de 0 a14años 1145, población beneficiada 343.	0.0%		0.0%		0.0%		0.0%
Implementar la Estrategia en el CENTRO DE SALUD COMPROMETIENDO la Red Pública e información	0.0%		0.0%		0.0%		0.0%
Realizar un proceso de sensibilización a 15 restaurantes, para elaborar menús saludables con productos de fácil acceso y propios de la región por medio de folletos y cartelera.	0.0%		0.0%		0.0%		0.0%
Dar prioridad a la población desplazada para la vinculación en los programas de vivienda de interés social municipal. Hacer participe al 10% de la población desplazada en cada postulación de programas de vis municipales de interés social.	0.0%		0.0%		0.0%		0.0%
Ofrecer atención alimentaria provisional a las familias de población desplazada.	0.0%		0.0%		0.0%		0.0%
Vincular a la población desplazada a programas laborales municipales	0.0%		0.0%		0.0%		0.0%
Vincular a la población desplazada al sisben.	0.0%		0.0%		0.0%		0.0%
Mejorar la calidad de vida del 80% los habitantes mayores de 70 años mediante programas de atención y recreación, en cuatro años. Población mayor de 60 años 519, población beneficiada 415.	0.0%		0.0%		0.0%		0.0%
Realizar un trabajo de apoyo y seguimiento voluntario puerta a puerta a la población que no puede asistir por su discapacidad, por parte de la administración municipal y el grupo PIC. Seguimiento a 22 adultos mayores	0.0%		0.0%		0.0%		0.0%
Mantener y adecuar las instalaciones del anciano municipal para ofrecer una vida digna a los abuelitos abandonados. Adecuar el 40% de las instalaciones actuales del anciano.	0.0%		0.0%		0.0%		0.0%
	12000		12000		12000		12000
	4000		10000		2000		10000
			52000				
	\$ 4,000		\$ 62,000		\$ 2,000		\$ 12,000
	600		12000		2000		12000
	\$ 600		\$ 12,000		\$ 2,000		\$ 12,000
	600		12000		2500		12000
	\$ 600		\$ 12,000		\$ 2,500		\$ 12,000
	600		12000		2500		12000
	\$ 600		\$ 12,000		\$ 2,500		\$ 12,000
	13600		300		5000		415
	1500		200		6000		
	\$ 1,500		\$ 200		\$ 6,000		
	200		200				
	\$ 200		\$ 200				
	200		200				
	\$ 200		\$ 200				
	0		0				
	\$ 0		\$ 0				
	1000		4400				
	\$ 1,000		\$ 4,400				
	0		0				
	\$ 0		\$ 0				
	200		200				
	\$ 200		\$ 200				
	1000		1000				
	\$ 1,000		\$ 1,000				
	0		0				
	\$ 0		\$ 0				
	200		120				
	\$ 200		\$ 120				
	0		0				
	\$ 0		\$ 0				
	500		500				
	\$ 500		\$ 500				
	5000		5000				
	\$ 5,000		\$ 5,000				
	2000		2000				
	\$ 2,000		\$ 2,000				
	0		0				
	\$ 0		\$ 0				
	0		0				
	\$ 0		\$ 0				
	10000		52000				
	\$ 4,000		\$ 62,000				
	4000		10000				
	\$ 4,000		\$ 10,000				
	12000		12000				
	\$ 12,000		\$ 12,000				
	12000		12000				
	\$ 12,000		\$ 12,000				
	15000		15000				
	\$ 15,000		\$ 15,000				
	9100		9100				
	\$ 9,100		\$ 9,100				
	200		200				
	\$ 200		\$ 200				
	200		200				
	\$ 200		\$ 200				
	1000		1000				
	\$ 1,000		\$ 1,000				
	0		0				
	\$ 0		\$ 0				
	120		120				
	\$ 120		\$ 120				
	0		0				
	\$ 0		\$ 0				
	500		500				
	\$ 500		\$ 500				
	6000		6000				
	\$ 6,000		\$ 6,000				
	2500		2500				
	\$ 2,500		\$ 2,500				
	16000		16000				
	\$ 16,000		\$ 16,000				
	0		0				
	\$ 0		\$ 0				
	12000		12000				
	\$ 12,000		\$ 12,000				
	12000		12000				
	\$ 12,000		\$ 12,000				
	48000		48000				
	\$ 48,000		\$ 48,000				
	0		0				
	\$ 0		\$ 0				
	98000		98000				
	\$ 98,000		\$ 98,000				
	5800		5800				
	\$ 5,800		\$ 5,800				
	48000		48000				
	\$ 48,000		\$ 48,000				
	300		300				
	\$ 300		\$ 300				
	15000		15000				
	\$ 15,000		\$ 15,000				
	9100		9100				
	\$ 9,100		\$ 9,100				
	200		200				
	\$ 200		\$ 200				
	800		800				
	\$ 800		\$ 800				
	800		800				
	\$ 800		\$ 800				
	0		0				
	\$ 0		\$ 0				
	7400		7400				
	\$ 7,400		\$ 7,400				
	0		0				
	\$ 0		\$ 0				
	60		60				
	\$ 60		\$ 60				
	720		720				
	\$ 720		\$ 720				
	0		0				
	\$ 0		\$ 0				
	2000		2000				
	\$ 2,000		\$ 2,000				
	22000		22000				
	\$ 22,000		\$ 22,000				
	9000		9000				
	\$ 9,000		\$ 9,000				
	48000		48000				
	\$ 48,000		\$ 48,000				
	0		0				
	\$ 0		\$ 0				
	98000		98000				
	\$ 98,000		\$ 98,000				
	5800		5800				
	\$ 5,800		\$ 5,800				
	48000		48000				
	\$ 48,000		\$ 48,000				
	300		300				
	\$ 300		\$ 300				
	15000		15000				
	\$ 15,000		\$ 15,000				
	9100		9100				
	\$ 9,100		\$ 9,100				
	200		200				
	\$ 200		\$ 200				
	800		800				
	\$ 800		\$ 800				
	0		0				
	\$ 0		\$ 0				
	7400		7400				
	\$ 7,400		\$ 7,400				
	0		0				
	\$ 0		\$ 0				
	60		60				
	\$ 60		\$ 60				
	720		720				
	\$ 720		\$ 720				
	0		0				
	\$ 0		\$ 0				
	2000		2000				
	\$ 2,000		\$ 2,000				
	22000		22000				
	\$ 22,000		\$ 22,000				
	9000		9000				
	\$ 9,000		\$ 9,000				
	48000		48000				
	\$ 48,000		\$ 48,000				
	0		0				
	\$ 0		\$ 0				
	98000		98000				
	\$ 98,000		\$ 98,000				
	5800		5800				
	\$ 5,800		\$ 5,800				
	48000		48000				
	\$ 48,000		\$ 48,000				

		0.0%	14000	40864	80000	5000	0	\$ 139,864	14000	60364	40000	5000	0	\$ 119,364	14000	46364	60000	5000	0	\$ 124,364	14000	46364	70000	5000	0	\$ 137,364	
	NOTA: TODAS LAS CIFRAS ESTAN EXPRESADAS EN MILES DE PESOS																										
	TOTAL CULTURA							\$ 139,864.00						\$ 119,364.00						\$ 124,364.00						\$ 137,364.00	\$ 520,956

SECTOR DEPORTE

SECTOR DEPORTE	7.45%	Programa	Meta	Pondera	Fuentes de Financiación 2008						Fuentes de Financiación 2009						Fuentes de Financiación 2010						Fuentes de Financiación 2011						TOTAL ADMINIS.				
					R.P.	SGP	CONV	OTR	REG	TOT	R.P.	SGP	CONV	OTR	REG	TOT	R.P.	SGP	CONV	OTR	REG	TOT	R.P.	SGP	CONV	OTR	REG	TOT					
		CAPACITACIÓN DE LÍDERES DEPORTISTAS	contratar instructores para capacitar a líderes deportistas para que estos a futuro transmitan su conocimiento a generaciones futuras en pro de la comunidad uticense. Apoyar las escuelas de formación deportiva. Capacitación al 100% de los líderes deportistas (20). Apoyar al 10% de los deportistas mas sobresalientes en relación al 100% de los existentes.	0.0%			7000				\$ 7,000			800			\$ 600													\$ 600	\$ 8,800		
		EVENTOS DEPORTIVOS EN LAS DIFERENTES ÁREAS	Realizar eventos deportivos por médio de campeonatos urbanos e inter-veredales. Realizar 16 campeonatos en 4 años	0.0%			5000				\$ 5,000			5000			\$ 5,000														\$ 5,000	\$ 10,000	
			Vincular a La población discapacitada para realizar actividades deportivas y lúdicas especiales para ellos.. Realizar 2 eventos deportivos anuales para (25 habitantes) población discapacitada Fomentar la pesca deportiva como disciplina deportiva y eje de desarrollo turístico. Realizar 8 salidas en 4 años	0.0%			800				\$ 800			800			\$ 800														\$ 800	\$ 3,200	
			Realizar programa de paseos por ciclo ruta un recorrido en bicicleta como plan turístico y de vida saludable y ciclopaseos recreacionales para el municipio	0.0%			500				\$ 500			500			\$ 500														\$ 500	\$ 2,000	
			Culminar los proyectos de interés deportivo como escenarios deportivos tanto urbanos como rurales.	0.0%			1300				\$ 1,300			1700			\$ 1,700															\$ 1,700	\$ 6,400
			Terminar de adecuar el polideportivo municipal como punto de encuentro deportivo y de recreación. Terminar el Polideportivo en 4 años	0.0%			7050				\$ 7,050			8000			\$ 8,000															\$ 8,000	\$ 181,050
		TERMINACIÓN Y MANTENIMIENTO DE ESCENARIOS DEPORTIVOS Y PARQUES RECREATIVOS								\$ 0			50000			\$ 50,000															\$ 50,000	\$ 165,000	
		APOYO PARA EL DEPORTE EXTREMO COMO EL RAFTING, CAYAC, PARAPENTE, ALAS DELTA Y COMPETENCIA DE NEUMATICOS SOBRE EL RIO NEGRO.	Incorporar el deporte extremo como el rafting, cayac y competencia de neumaticos para convertir a Utica en un potencial en esta practica. Incorporar 3 disciplinas en 4 años como nuevo deportes extremos en Utica Realizar un evento de triatlón (ciclo montañismo-competencia de neumático y atletismo) desde el espejo hasta el peñón, desde el peñón hasta la unión, final desde la unión hasta casa de la cultura con apoyo municipal y privado, como manifestación deportiva y turística municipal. Realizar 2 eventos anual	0.0%			1000				\$ 1,000		500			\$ 500															\$ 500	\$ 1,500	
	NOTA: TODAS LAS CIFRAS ESTAN EXPRESADAS EN MILES DE PESOS	0.0%	22650	1000					\$ 22,650	\$ 1,000	1000			\$ 1,000															\$ 1,000	\$ 4,000			
TOTAL DEPORTE Y RECREACION									\$ 22,650.00					\$ 128,100.00															\$ 123,100.00	\$ 401,950			
TOTAL EJE SOCIAL 36,86%									\$ 1,022,215.95					\$ 1,568,864.00																\$ 1,351,914.00	\$ 1,455,034.00	\$ 5,398,028	