

*Programa de Gobierno a la Alcaldía Municipal de Manauare Cesar  
Nohelí Rincón Real – Alcalde 2008 - 2011  
“Ahora le Toca al Campo”*

---

**PROGRAMA DE GOBIERNO MUNICIPAL  
“AHORA LE TOCA AL CAMPO”**

**NOHELI RINCON REAL  
ALCALDE PERIODO 2.008 - 2.011**

**“MANAURE BALCON DEL CESAR, AGOSTO DEL 2007”**

## **INTRODUCCIÓN**

El programa de gobierno municipal enmarcado dentro del lema **“Ahora le Toca al Campo”**, debe conjugar la particularidad que identifica a nuestro municipio como un centro eminentemente agrícola y ganadero con una excelente proyección agroturística, dado que sus veredas cuentan con una diversidad de pisos térmicos con tierras aptas para la siembra de cultivos de pan coger identificándose principalmente el Café, el cacao y el maíz, dentro de los renglones primarios, la yuca, la malanga, el aguacate, frutales y hortalizas en renglones secundarios.

De igual manera se identifica la producción de pollos de engorde que cuenta con un mercado asegurado en la ciudad capital y sus alrededores debido al posicionamiento generado por el gusto de su carne tomando como referencia el cuidado ofrecido por los productores en los periodos de cosecha.

Cabe mencionar el excelente trabajo realizado por nuestras mujeres que a diario imprimen en sus jardines el amor por su hogar y su tierra dando como resultado panoramas llenos de encanto y belleza con flores exóticas como las heliconias de la variedad alpinia purpurata “ginger rojo y rosado”, rostrata musas roja, vetunia y salmón, bastones y las bien llamadas matas o flores ornamentales como los arbustos, las rosas finas, las palmas, los helechos, las trinitarias, los cítricos, los maderables que expenden en municipios del departamento hermano de la Guajira y Cesar y que les permite generar recursos adicionales que fortalecen la economía familiar.

En estos momentos se identifica un nuevo renglón en la economía local como lo es el turismo doméstico ocupacional favorecido este gracias a que nuestro municipio se caracteriza por poseer una hermosa vegetación, un excelente clima con diversos pisos térmicos generando ambientes frescos, espaciosos, un hermoso río que lo circunda de oriente a occidente y sobre todo la amabilidad de su gente, es esta tierra llena de un encanto mágico lo que a diario atrae a personas de diferentes lugares quienes se enamoran de su señorío y su entorno que lo enmarca como el Balcón del Cesar de todos los tiempos.

**Programa de Gobierno a la Alcaldía Municipal de Manaure Cesar**  
**Nohelí Rincón Real – Alcalde 2008 - 2011**  
**“Ahora le Toca al Campo”**

---

Fue necesario hacer un diagnóstico o radiografía de nuestro Municipio, con el propósito de detectar los problemas y las causas que los generan. Como también era importante conocer como se venían desarrollando las acciones en algunos sectores, para fortalecerlos y darle continuidad o de lo contrario tomar los correctivos necesarios.

En mi calidad de candidato a la Alcaldía del Municipio, para el período comprendido entre 2.008 - 2.011 y con fundamento en el artículo 3° de la Ley 131 de 1.994 “Voto Programático”, el cual considera que los candidatos a ser elegidos popularmente como Alcaldes, debemos presentar entre los requisitos en el momento de la inscripción, un programa de gobierno, el cual debe ser ejecutado durante su administración, so pena de ser revocado el mandato en la medida que no se cumpla tal programa.

Para dar fe a las buenas intenciones como candidato a la Alcaldía del Municipio de Manaure Balcón Del Cesar, me propongo hacer las inversiones y gestiones, dar cumplimiento al plan de desarrollo adelantado en las mesas de concertación que a futuro se programen y los planes de acción adelantados para tratar de conseguir los objetivos que conduzcan a un mejor bienestar de la comunidad Manaurena.

Solo me resta implorar a Dios que me regale la oportunidad de brindar parte de mi vida a mi querido Manaure para regir los destinos de este próspero municipio y al tiempo me dote de la sabiduría, fortaleza y humildad necesarias para hacer lo mejor posible por mi comunidad.

**PROGRAMA DE GOBIERNO DEL SEÑOR:  
NOHELI RINCON REAL**

**CANDIDATO A LA ALCALDIA DEL MUNICIPIO  
DE MANAURE BALCON DEL CESAR  
2008 – 2011**

**I. PERFIL DEL CANDIDATO**

1. Nombre: **NOHELI RINCON REAL**
2. Nacido en: Manaure Cesar el 19 de Diciembre de 1954
3. Edad: 52 Años
4. Estudios: Técnico Agrícola
5. Otros Estudios:
  - Cursos sobre fundamentos de economía solidaria – Regional Cesar
  - Cursos sobre Capacitación en Administración Pública - ESAP
6. Ocupación: Comerciante
7. Estado Civil: Casado

**II. CARGOS DESEMPEÑADOS:**

8. Concejal titular del municipio en el período 1980-1981
9. Concejal suplente del municipio el período 1982 – 1983
10. Concejal titular del municipio en el período 1992 – 1995
11. Concejal suplente del municipio en el período 1995 – 1998
12. Concejal titular del municipio en el período 1998 – 2000
13. Concejal titular del municipio en el período 2001 – 2003
14. Presidente del Consejo de Administración de la Cooperativa de Transportadores del Cesar por un período de 20 años
15. Miembro activo de la Asociación de Cooperativas del Cesar

**III. FORMULACIÓN DEL PROGRAMA DE GOBIERNO**

Este Programa de Gobierno se fundamentan en el Desarrollo Productivo de Manaure, centrado en el fortalecimiento de los sectores agropecuario y turístico base económica y principal fuente de trabajo y empleo de las familias Manaureras, con una la inversión programada y concertada en el

sector social, medio ambiente y talento humano para hacer de Manaure un ente competitivo, propendiendo por el crecimiento económico que consolide el proceso de mejoramiento de la calidad de vida, avanzando hacia la construcción de espacios de convivencia y paz en todo el territorio municipal.

## **ASPECTOS GENERALES DEL MUNICIPIO DE MANAURE BALCON DEL CESAR.**

### **NOMBRE DEL MUNICIPIO**

Manaure Balcón del Cesar

### **OTROS NOMBRES**

Cacique Manaure

### **FECHA DE FUNDACIÓN**

El municipio de Manaure fue fundado en el año de 1.874

### **FUNDADORES**

Fue fundado por el reconocido ganadero del Municipio de la Paz Buenaventura Maya.

### **MUNICIPIO DESDE**

Por medio de la ordenanza No 19 del 28 de noviembre de 1.980 se crea como Municipio de Manaure Balcón del Cesar, segregado del municipio de la Paz y fue sancionado el proyecto de ley el 21 de diciembre del mismo año.

### **ALTURA**

El Municipio cuenta con una gama de pisos térmicos que va desde los 900 m.s.n.m hasta los 3.800. m.s.n.m

### **TEMPERATURA PROMEDIO**

La temperatura promedio del municipio está en los 24°C

## **EXTENSIÓN**

Cuenta con una extensión de 1.700 km

## **POBLACIÓN**

Datos Sisben 11.380

## **DISTANCIA EN KM A LA CAPITAL**

Nuestro municipio se encuentra ubicado a 32km de la ciudad de Valledupar y 112 Km a la troncal del Magdalena.

## **GENTILICIO**

Manaurero

## **INDICATIVO**

095

## **SÍMBOLOS PATRIOS DEL MUNICIPIO**

### **El Escudo**



**E**l escudo del Municipio consta de los siguientes elementos, el río que representa la fertilidad de nuestro suelo, las montañas que simbolizan el verdor y la frescura de nuestro municipio, el cielo tocado por las nubes, una rama de café como símbolo de nuestra mayor riqueza agrícola de nuestro Municipio, el aguacate otro de los productos de mayor producción y la piña, que fue en otrora una de los más grandes cultivos.

### **La Bandera**

La bandera de nuestro Municipio tiene una franja verde alrededor que significa el verdor de nuestras montañas, un fondo beige que representa la productividad y riqueza de nuestro Municipio y el escudo en el centro la riqueza de nuestro municipio.



### **El Himno**

La letra del Himno de Manaure fue escrita por la especialista en educación Blanca Añez Martínez en el año de 1.986 y la música fue adaptada en 1.988 por Rita Padilla, fue adoptado según acuerdo No. 007 del 17 de marzo de 1996 por el Honorable Concejo Municipal de Manaure Balcón del Cesar.

## **HIMNO A MANAURE**

### **I**

Oh Manaure tierra querida  
Tienes hijos que han de luchar  
Con amor hasta mirar premiada  
Nuestra fe de Manaureños sin par.

### **Coro**

Manaure tus símbolos son:  
Tus calles largas y el paso del león  
Manaure tus símbolos son:  
El cerro de la cruz, la Virgen  
Del Carmen que es tu eterna devoción.

### **II**

Tus cafetos esparcen aroma  
Que perfuma el ambiente rural  
Y tu río recorre sereno  
Entre bosques y la luz sideral.

Coro.

### **III**

Adelante feliz manaurero  
Adelante con fe y con amor  
Cuida el río y ama tus bosques  
Salva el clima por un mundo mejor

Coro

IV

En la cumbre de tus montañas  
Brilla el sol que naciendo está  
Como brota grandeza del alma  
El respeto fuente de libertad.

Coro

## **RESEÑA HISTÓRICA**

Manaure Balcón del Cesar ha sido por excelencia el Balcón Turístico del Cesar, se caracteriza por la gran hermosura de su vegetación, la frescura de su medio ambiente la belleza de su río y sobre todo por la amabilidad de sus gentes. Manaure ha sido Musa de inspiración de viejos juglares del vallenato como son. el viejo Emiliano Zuleta, Poncho Cotes, Escalona, Andrés Becerra, Leandro Díaz, Juan Manuel Muegues y muchos otros, que al llegar a esta tierra se prendaron del encanto mágico de su entorno dedicándole sus mejores canciones.

La historia cuenta que Manaure era una hermosa sabana llena de pastizales y arroyos, ideal para pastorear el ganado de todos los alrededores, que una vez un ganadero del Municipio de La Paz se le extravió una vaca y se adentró hasta encontrarla en esta sabana, que su ubre estaba hinchada y de ella manaba leche, él hizo un gesto de admiración exclamando en estos pastizales a las vacas les mana la ubre, de esta manera nació el nombre de nuestro municipio. Manaure, que inicialmente fue bautizado como sabana donde mana la ubre, y luego por convergencia de lenguaje se unificó el término a Manaure, existe otra historia acerca del nombre de nuestro municipio según cuentan nuestros antepasados que estas tierras eran habitadas por los indios bobures o boredes descendientes de los caribes los cuales eran oriundos de la Republica de Venezuela, quienes emigraron a esta región a través de la Serranía del Perijá, los cuales eran de costumbres nómadas vivían en rocas y se dedicaban a la caza, la pesca, la incipiente agricultura y la ganadería, al llegar a estas tierras se establecieron en las colinas que están alrededor de estas sabanas, el cacique de esta tribu se llamaba Cacique Manaure, cuando continuaron su vida nómada a otros lugares, esta sabana adopta el nombre de dicho cacique.




Fue la hermosura de estos pastizales un atractivo para las gentes del municipio de la Paz ubicados a unos 10 km de esta sabana y enamorados de estas tierras empezaron a frecuentarlas hasta que decidieron hacer asentamientos en ella, de esta manera se fue poblando poco a poco hasta llegar a elevarla a corregimiento en 1.913, fueron sus primeros pobladores gentes emprendedoras de la Paz y Villanueva, quienes además de practicar la ganadería empezaron a fomentar la agricultura y organizar algunas fincas, posteriormente para los años 58, 59 y 60 producto de la violencia que azotó el país, en ese entonces con la muerte de Jorge Eliécer Gaitán hubo una gran migración de personas de interior del país sobre todo Nortesantandereanos, gente trabajadora que al vincularse como trabajadores a las fincas cafeteras existentes en la región le dieron desarrollo y progreso al municipio y fue así como empezó el emporio de una tierra agrícola que llegó a convertirse en la despensa agrícola del Cesar, estos santandereanos se hicieron propietarios de muchas fincas de la región convirtiéndolas en fuentes de gran empleo y progreso, este avance generó que los dirigentes comunitarios del corregimiento gestionaran ante la esfera departamental y nacional la segregación de La Paz y la Municipalidad, entre ellos podemos mencionar a destacadas personalidades como Guillermo Araque, Arturo Navarro, Arturo Acosta, Julio Maestre, José Ángel Pacheco, quienes se encargaron de recoger las 600 firmas de las 200 exigidas, estampadas en 10 hojas de papel sellado y sin mayores exigencias de ley pues se acogían a los beneficio que otorgaba la ley de la frontera en la pretensión de convertirnos en municipio, este proceso contó con la ayuda y el aval del entonces Gobernador del Cesar Guillermo Pepe Castro quien con gran entusiasmo inició los trámites de rigor, mientras tanto los habitantes del corregimiento tenían su atención fijada en los trámites que el proyecto tenía en el departamento, la asamblea y la nación, quienes eran los entes decisorios, finalmente mediante la ordenanza 28 del 28 de noviembre de 1.980 la asamblea departamental del cesar eleva a municipio el corregimiento de Manaure, posteriormente el presidente Julio Cesar Turbay Ayala en un gesto de buena voluntad y sin mayor demora firmó la aprobación del proyecto de ley el 21 de diciembre de 1.980, su primer alcalde fue Alfonso Murgas, nombrado por decreto departamental, continúan posteriormente Guillermo Araque García, Enrique Campo Mieles, Claudio Morón, Orlando Velásquez, Jesús Palmera, Jaider López, Claudio Morón.

El primer alcalde electo por el pueblo fue Enrique Campo Mieles, con quien se empieza a vislumbrar el desarrollo y la autonomía Municipal, lo sucede José María Castro como alcalde encargado durante tres meses,


sucede Virgilio Ardila elegido como el mejor alcalde del país, continúan en su orden José Perpiñan, repite Virgilio Ardila, Gonzalo Aguirre, Hilis Plata y Nuestro actual Alcalde Henry Oñate Fragozo, administración caracterizada por devolverle la institucionalidad al municipio, recuperar la seguridad para propios y extraños, regalarle a Manaure la obra de repavimentación Manaure, la Paz y sobre todo por un gobierno de gestión y responsabilidad social.

## **CORREGIMIENTOS Y SUS RESEÑAS**


El municipio de Manaure cuenta con 4 Corregimientos creados mediante el Acuerdo 07 de 1990, y 11 veredas clasificadas así:

 **CORREGIMIENTO PIE DEL CIELO.** Dista a 7 Km. de la cabecera. Pertenecen a este corregimiento las veredas: Hondo del Río y Pie del Cielo.

El nombre del corregimiento de Pie del Cielo nace del nombre de la finca el cielo de propiedad de la familia Soto y cobró importancia porque era el sitio donde los viejos juglares iban a realizar sus parrandas, enamorados de las mujeres que habían en esta finca las cuales eran unas hermosas campesinas apodadas las cielinas.


 **CORREGIMIENTO LA TOMITA.** Dista de la cabecera municipal a 6 Km. Pertenecen a este corregimiento las veredas: Nicaragua y la Vega de Jacob.

Caso particular fue el corregimiento de La Tomita el cual obtuvo el nombre de una finca conocida mucho antes de haberse constituido Manaure en municipio la cual es muy conocida a nivel nacional en los cantos de los juglares vallenatos, este es el punto en donde se sabe que **¡¡Manaure está cerquita porque se siente el fresco ya!!**.

 **CORREGIMIENTO SABANAS DE LEON.** Dista a 1 Km de la cabecera. Pertenecen a este corregimiento las veredas: Los Andes y Sabanas de León.

El nombre del corregimiento Sabanas de León anteriormente conocida como Sabanas del León, nace de la situación que se presentaba con el pastoreo del ganado y la muerte de muchos novillos por un león que aparecía con frecuencia en dicha zona, es de anotar que ya la sabana era conocida con este nombre y al existir

asentamientos sobre este sector se eleva a la calidad de corregimiento con el mismo nombre.


 **CORREGIMIENTO JOSE CONCEPCION CAMPO URDIALES:** Dista de la cabecera municipal a 6 Km. Pertenecen a este corregimiento las veredas: Canadá, San Antonio, El Venao y El Cinco.


El nombre del corregimiento José Concepción Campos Urdiales, recibe el nombre de un personaje de la región, persona trabajadora, líder comunitario, forjador del progreso de esta región, el cual fue quien descubrió la hoy llamada Sabana Rubia.

Este acuerdo fue presentado por el Honorable Concejal Rogelio Rosado, el cual fué el ponente del mismo, según la exposición de motivos, lo que se buscaba era fortalecer la parte rural del municipio agrupándola por sectores y darle la oportunidad al administrador municipal de que nombrara en cada corregimiento un corregidor que sirviera de gestor de desarrollo y de enlace entre los habitantes de cada sector corregimental y de la administración municipal.


### **LÍMITES – GEOGRAFÍA**

Los límites del municipio de Manaure fueron establecidos mediante ordenanza No. 019 de noviembre de 1980 quedando establecidos de la siguiente manera:

 **NORTE:** Con el departamento de la Guajira y el municipio de La Paz; partiendo de la convergencia del Río Manaure y Río Perijá en el sitio denominado el Riecito; agua arriba para llegar a la de la quebrada del Riecito y el Arroyo de Las Mercedes, siguiendo ésta agua arriba hasta llegar a la finca denominada El Cielo y allí en línea recta hasta la frontera de la República de Venezuela.

 **OCCIDENTE.** Con el municipio de La Paz, partiendo de un Arroyo ubicado en la finca Tierra Grata y lo que es cementerio de San José de Oriente, siguiendo por esta agua abajo hasta su desembocadura en el paralelo a la carretera que va de La paz a Manaure y atravesando esta en el puente denominado (El morito) sobre la desembocadura del Río Pereira.

 **ORIENTE:** Con la República de Venezuela.

 SUR: partiendo del nacimiento del arroyo El Pílon (punto ubicado en la casa de la finca Tierra Grata y el cementerio evangélico de San José de Oriente, en dirección este, por la cuchilla del Cerro La Nevera, en línea recta hasta el pico del Cerro del Avión en los límites con la República de Venezuela.

## **GEOGRAFÍA**

En América del Sur, República de Colombia, al norte del Departamento del Cesar, con una extensión de 127 Kilómetros cuadrados, se encuentra una de las poblaciones más pintorescas rica en variedad de paisajes y fauna incrustada en el centro de la Cordillera Oriental. Como lo describen nuestros viejos juglares, Manaure es una hermosa sabana rodeada de verdes montañas, la Serranía de Perijá que circunda de sur a oriente presentándose imponente, invitando a los turistas a escudriñar sus sitios que además de ser zonas de reserva son muy llamativos.

Por la parte noreste encontramos el la vereda Pie del Cielo con su máxima altura como lo es El Cerro de la Cruz, lugar de peregrinación, cabalgatas, paseos y días de descanso.

En la parte norte su relieve se encuentra compuesto por pequeñas colinas y planicies que se pierden en el Municipio de la Paz y el departamento de la Guajira.

Manaure es bañado por aguas frescas y cristalinas como las de nuestro río que lleva su mismo nombre, el cual nace en la Serranía de Perijá, zona del cerro “El Pintao” a una altura aproximada de 3450 m.s.n.m.

Su cuenca esta comprendida por los siguientes límites: por el norte: las cuchillas, cerro “El Pintao, El Cielo y Lamederos; por el sur: las cuchillas La Nevera y Tierra Grata; por el oriente: las divisorias aguas que sirve de límites en la República de Venezuela.

El interior de la cuenca esta conformado por pliegues que dan origen a una serie de microcuencas que vierten sus aguas al río Manaure, entre las que sobresalen las constituidas por las corrientes: el Bosque, el Cinco, mi Ranchito, el Tronador, el Quindío, el Pílon, Borja y Lamederos.

Estas corrientes son la base de la economía agrícola y ganadera del área montañosa y la llanura aluvial que atraviesa antes de unirse en el río Manaure con el Pereira.

El Río Manaure recorre 29 Kms. En dirección Este – Oeste.

La red de las demás corrientes se extiende por 91 Kms. Además dentro del componente hídrico encontramos La Laguna Casa de Vidrio considerada ecosistema estratégico debido a la manera natural como se origina.

### **FAUNA, FLORA**

Su encanto pintoresco lo constituye su gran variedad de vegetación silvestre y de aves de extraños plumajes, los cuales conservan una belleza poco común que dan a su entorno un verdor de tonalidad mágica y de encanto especial.

Excursionistas, alumnos de universidades y los llamados hierbateros visitan sitios como sabana Rubia, Hondo del Río, El Cerro de el Pintao, El Cinco, San Antonio, El Venao, que cuentan con la existencia de diversas especies de plantas medicinales y otras variedades que por sus componentes necesitan estudios especiales, utilizadas estas para experimentos científicos y tratamientos de diferentes enfermedades.

Así mismo adelantan estas personas los estudios sobre las diferentes especies de aves que se conservan en estos parajes y que por su gran belleza y atractivo merecen capítulo aparte para su preservación.

### **CLIMA**

El clima fresco y agradable de nuestro municipio ocupa un lugar importante en el ámbito regional en materia de turismo porque es sin lugar a dudas un atractivo para los habitantes de otras regiones del departamento generalmente cálidas, y aquí encuentran un sitio ideal para pasar los fines de semanas, vacacionar, departir en un ambiente más sano y sin contaminación del medio ambiente.

Este municipio posee climas variados los cuales cuentan con temperatura promedio anual de 21°C, se presenta variedad climatológica que va desde zonas con clima cálido semiárido, cálido semihúmedo, templado semihúmedo y frío húmedo. Todas estas zonas se encuentran entre los 400 –3.400 m.s.n.m., además alcanzan temperaturas elevadas de 29°C en la parte baja del municipio y en las partes altas encontramos temperaturas que se encuentran por debajo de los 18°C. Las precipitaciones varían de acuerdo a la zona climática, pero en promedio se calculan precipitaciones

de 1.720 mm/anuales, estas se presentan en dos periodos lluviosos, intercalados con periodos de tendencia seca; los cuales transcurren a lo largo del año.

## **CARACTERÍSTICAS SOCIO-ECONÓMICAS.**

### **ASPECTO EDUCATIVO**

El cubrimiento de la población educativa en edad escolar del municipio esta siendo atendida casi en su totalidad, tanto en el área urbana como en la zona rural.

Por ser un municipio con población inferior a cien mil habitantes, el servicio que se presta esta a cargo del departamento, siendo vigilado y dirigido en el municipio a través del núcleo educativo N° 17 y la supervisora departamental en común acuerdo con la Secretaria del Interior, Educación, cultura y Deporte del Municipio, correspondiéndole a esta ultima la responsabilidad de desarrollar e implementar todas las políticas que en materia de educación por mandato legal implementó el ente territorial en el Plan de Desarrollo, así como vigilar la eficiente prestación del servicio de manera general.

Funcionan tres (3) instituciones educativas que cubren la totalidad del área: Dos (2) urbanas que son la Normal Superior Maria inmaculada con 1.419 alumnos, en ella funciona la media y la básica secundaria complementada con dos (2) escuelas de básica primaria que son: Maria Auxiliadora y la Anexa a la normal igualmente funciona en esta institución un ciclo técnico de dos (2) años permitiendo a los alumnos llegar hasta el grado trece (13); la Concentración de Desarrollo Rural con 960 alumnos, en ella funciona la media vocacional y la básica secundaria, con igual numero de escuelas como son: Nuestra Señora del Carmen y Juan XXIII, funciona también en esta institución cuatro (4) ciclos complementarios en el horario nocturno; y la institución rural denominada Centro educativo Post Primaria San Antonio con 391 alumnos, funciona con 10 escuelas asociadas de las diferentes veredas denominadas escuelas nuevas, ellas son: la Vega de Jacob, Sabanas de León, Los Andes, Canadá, Casa Grande, El Cinco, El Venado, Hondo de Río, Pie del Cielo y Nicaragua.

En total se atienden en el municipio 2.770 alumnos, suministrándoles a muchos de ellos el servicio de transporte, programas de alimentación escolar, cabe resaltar que parte de la población atendida corresponde al departamento de la Guajira con quienes se trabaja por convenio. Alterno a

esta actividad, en la zona rural se desarrollan los programas CAFAN, programas que ahora son asumidos por el MEN y se esta ejecutando en las veredas así: uno (1) Sabanas de León y uno en la vereda Casa Grande, es de aclarar que este programa es netamente para adultos y que al momento esta atendiendo alrededor de 117 alumnos.

Todas las instituciones poseen las condiciones mínimas locativas para su funcionamiento, cada una de ellas posee biblioteca, áreas de esparcimiento, salones múltiples baterías sanitarias, salones con espacio para el numero de alumnos y servicios públicos en buen estado, aunque algunas escuelas como la Juan XXII presentan dificultades con el área adecuada así como el Centro de Desarrollo Rural - CDR respecto a la seguridad exterior.

El sistema educativo de Manaure esta organizado jerárquica de la siguiente forma:

- Alcalde Municipal
- Jefatura de Núcleo
- Rectores
- Profesores
- Padres de Familia

### **ASPECTOS DE SALUD.**

A nivel departamental el sistema de salud está coordinado por el Departamento Administrativo de Salud “DASALUD”.

En el municipio de Manaure funciona el Hospital José Antonio Socarras, de primer nivel el cual presta 100% del servicio hospitalario. Los servicios del segundo nivel se prestan en el Hospital Regional Rosario Pumarejo de López y los del tercer nivel se presentan en la capital del Atlántico y Bolívar y los hospitales y consultorios especializado.

La secretaría de Salud Municipal depende del despacho del Alcalde, el cargo es de orden directivo y las funciones son las especificadas en el manual de funciones, cuyo objetivo es planear, organizar y ejecutar todas las actividades referentes a los programas de salud en la actualidad la Secretaría de Salud, consta de tres funcionarios que son: El secretario de Salud, un profesional encargado de la vigilancia de Salud Pública y una auxiliar de salud y régimen subsidiado.

Y además la Secretaría de Salud se encarga de la vigilancia y el control de todas las actividades del sector Salud. En esta secretaría el proyecto principal es el PAB en el están incluidas todas las necesidades concertadas con la comunidad y la posibles soluciones para mejorar la problemática de Salud en el Municipio.

El objetivo general de esta Secretaría en el transcurso del tiempo es “controlar los factores de riesgo que según el perfil epidemiológico influyen en la principales causas de morbilidad que actualmente afectan un alto porcentaje de la población, involucrando todos los estamentos sociales, en búsqueda del mejoramiento de la calidad de vida y el aseguramiento de población al sistema general de seguridad social en salud teniendo en cuenta los lineamientos del gobierno nacional, seccional y local en materia de salud”

### **Del Régimen Subsidiado Municipal**

El municipio de Manaure en la actualidad cuenta con 9.795 usuarios pertenecientes al régimen subsidiado organizados por ARS según se establece en la siguiente tabla:

<b>ARS</b>	<b>NUMERO DE USUARIOS</b>
Comfacor	1.483
Salud Vida	2.493
Asmet Salud	578
Barrios Unidos	3.668
Comparta	1.573
<b>Totales</b>	<b>9.795</b>

### **PRODUCCION AGRÍCOLA**

Manaure Balcón del Cesar, es un municipio eminentemente agrícola. La base de su economía ha sido tradicionalmente la ganadería ya incipiente y la agricultura que ocupó uno de los niveles más altos hasta llegar a ser despensa agrícola del departamento y la región costera. En las veredas del Municipio de Manaure existe una diversidad de cultivos siendo de mayor importancia por sus mismas condiciones geográficas los cultivos de Pan coger (economía campesina), además se encuentran cultivos anuales y permanentes como Café, Yuca, Malanga, Aguacate Hortalizas, Cacao, Maíz y Frutales.



En lo que respecta a empleo en el municipio, el mayor empleador es el sector agrícola. Los cultivos de café y cacao son los que necesitan mayor mano de obra; el primero ocupa 36.862 jornales equivalentes a 127 empleos directos y el segundo 21.900 jornales para 76 empleos directos, los cultivos más importantes del municipio ocupan un total de mano de obra de 84.972 jornales equivalentes a 292 empleos directos

### **PRODUCCIÓN PECUARIA**

Este es un subsector de importancia en el municipio, destacándose bovinos, porcinos, Avícola, equino, ovino-caprino y avícolas. El municipio de Manaure es reconocido regionalmente por la calidad de su producción avícola, el pollo manaurero cuenta con la aceptación de todos los mercados para su distribución, destacándose el de la ciudad de Valledupar

### **TRANSPORTE**

El municipio de Manaure se encuentra comunicado con la capital del Departamento a través de la conocida Troncal del Oriente que recorre la frontera con Venezuela y comunica los Municipios de La Paz, San Diego, Codazzi, Becerril, La Jagua de Ibirico y Chiriguaná. La vía Troncal del Oriente está clasificada en el de Vías Regionales (grupo I) y se encontraba a cargo de los distritos de carreteras, esta vía pasó a ser administrada por el Departamento de acuerdo a la ley.

### **TRANSPORTE POBLACIONAL Y DE CARGA INTERMUNICIPAL**

Existen dos instituciones prestadoras de servicio de transporte intermunicipal, la Cooperativa de Transporte Turístico (COOTRATURISMA) y una Asociación de transportadores de Manaure (ASOTRAMA), las cuales se rigen por las directrices del Ministerio de transporte.

### **TRANSPORTE INTERVEREDAL**

No existe un servicio de transporte público que comunique las veredas con la cabecera municipal para hacer sus intercambios comerciales, éste se realiza en mayor proporción en vehículos particulares y/o bestias.

### **ESTADO DE VIAS SECUNDARIAS**

Via secundaria	ADMINISTRADOR	LONG KM	TIPO DE SUPERFICIE	ESTADO
La Paz – Manaure	Departamento	17	Asfalto	Excelente

### **ESTADO DE VIAS TERCIARIA**

CARRETERA	ANCHO DE LA CALZADA / MTS	LONG KM	TIPO DE SUPERFICIE	ESTADO
Manaure – Honda del Río	4	5	Afirmado	Malo
Manaure – Sabana Rubia	4	33.2	Afirmado	Malo
Manaure – San José de Oriente	4	8.2	Afirmado	Regular
Manaure – El Plan	4	5.5	Afirmado	Malo
Subramal Manaure – El Cerro	3	3	Afirmado	Malo
Subramal El Ceibal – Nicaragua	3.5	4	Afirmado	Malo
La Vega de Jacob		7	Asfaltado	Excelente

### **TELECOMUNICACIONES**

La prestación de este servicio lo hacen: La Empresa de Telecomunicaciones Telecom, la planta instalada de Telecom para el municipio tiene una capacidad de 500 líneas y hay en funcionamiento 325 líneas con una cobertura del 27.08 en la cabecera municipal. El área rural, lo que hace parte de la Vereda Sabanas de León cuenta con Servicio telefónico prestado por Telecom y en las veredas San Antonio y Casa Grande, el servicio es prestado por la empresa COMPARTEL, las demás veredas no cuentan con servicio Telefónico, se cuenta además con el servicio de telefonía satelital prestada por la empresa COMPARTEL que desde hace un año viene ofreciendo los servicios de Internet y llamadas nacionales e internacionales y celular.

### **TURISMO**

Este sector ocupa un lugar de privilegio en la economía de nuestro municipio, desarrolla turismo doméstico ocupacional para muchas familias que viven de este renglón ubicadas en la cabecera municipal y parte de la zona rural. Entre las actividades turísticas se destacan: Los mercados campesinos apoyados por parte de la Administración Municipal, en donde se adelantan las ventas de comidas típicas de la región como son el sancocho de gallina criolla, rellenas, fritos, asados, etc; ventas de plantas ornamentales como arbustos, rosas finas, palmas, helechos, trinitarias, cítricos, maderables y flores exóticas como helicones, Ginger, bastones. Venta de frutales como cereza, mora, tomate de árbol, lulo, guanábana, naranja, guayaba, maracuya, guineo, zapote cachaco, mango,

mamón y hortalizas como el cilantro, habichuela, Col, tubérculos como la cebolla, verduras como tomate de cocina, ají pimentón.

Por otra parte contamos con importantes sitios naturales donde se desarrolla el turismo ecológico como son: Río Manaure sobre el balneario paso de la danta, casa blanca, el paso del león, el paso de la canoa.

Encontramos sitios turísticos comerciales de gran importancia y reconocimiento como son los kioscos municipales a los cuales se les ha estimado inyectar un recurso a nivel departamental para su reactivación, estadero los tres monitos, estadero y piscina Edubiye y el carmen, sitio de recreación y piscina del Rosita Dávila de Cuello, discoteca bar el viejo sola, discoteca bar mi taberna, Estadero del señor Rodrigo Gómez.

Existen en el municipio un promedio de 12 casas que arriendan temporalmente piezas con sus baños y cocinas donde se cuenta con una comodidad familiar y sirven como casas de albergues para turistas ocasionales.

## **VISION**

Convertir al municipio de Manaure en un centro agropecuario, ecoturístico y cultural competitivo, bajo los criterios de sostenibilidad y democracia para crear oportunidades de empleo que mejoren las condiciones socioeconómicas y políticas de sus habitantes.

## **MISIÓN**

Manaure es una entidad territorial con autonomía política-administrativa y fiscal, cuyo objetivo fundamental es el mejoramiento de la calidad de vida y bienestar de sus habitantes, la recuperación de la identidad manaurera, el fortalecimiento del sentido de pertenencia, el respeto por los derechos humanos, la generación de una cultura democrática y el reconocimiento y aceptación de las diferencias, para lo cual dispondrá de su talento humano y de una gestión con criterio gerencial que maneje los nuevos elementos de la administración.

## **OBJETIVOS GENERALES DE DESARROLLO**

- Consolidar el proceso de fortalecimiento de la gestión pública territorial.

- Generar eficiencia en la prestación de los servicios de salud por parte de la ESE local fortaleciendo los programas que busquen una atención personalizadas a diferentes grupos poblacionales.
- Atender coberturas y garantizar la provisión en la prestación de los servicios de Acueducto, Alcantarillado, Aseo, Gas Domiciliario y Telefonía Básica Conmutada que permita generar un mayor bienestar en la población y disminuir la incidencia de factores de riesgo en la salud de nuestro municipio.
- Propiciar espacios democráticos, para dinamizar la presencia ciudadana y comunitaria en las decisiones de gobierno y por esa vía avanzar en los niveles de convivencia y paz.
- Apoyar al talento humano Manaurero para el aprovechamiento de sus potencialidades.
- Posicionar la imagen institucional del municipio de Manaure en el contexto departamental, nacional e internacional para el mejor aprovechamiento de sus recursos.
- Fomentar el acceso, la innovación, la creación y la creación artística y cultural en el municipio.
- Fomentar la práctica del deporte, la recreación y el aprovechamiento del tiempo libre.
- Tomar medidas conducentes para controlar, preservar y defender el medio ambiente.

#### **METAS GLOBALES**

- Ampliar la cobertura educativa en un 95% en los niveles de la básica primaria, básica secundaria y media vocacional.
- Atender las coberturas útiles en PAI en un 100%
- Atender en un 100% las coberturas del régimen subsidiado en salud.
- Ampliar la cobertura de agua potable y saneamiento básico en zona rural en un 85%.

- Ampliar la cobertura de saneamiento básico en un 95% a nivel de la zona urbana.
- Incrementar la generación de empleo y trabajo directo e indirecto en la escala formal y no formal vinculando a un número significativo de productores agropecuarios y microempresarios al beneficio de las políticas oficiales para actividades productivas en los sectores turísticos y agrícolas.
- Ampliar la cobertura de la malla vial urbana en un 95% en el período.
- Mantenimiento de la malla vial rural en el período de gobierno haciendo énfasis en las de mayor importancia.

Tomando como referencia el hecho que los programas de gobierno deben ser consecuentes con las políticas implementadas por el gobierno central se han definido los siguientes ejes programáticos que se entrarán a desarrollar a continuación tomando como base el plan de desarrollo nacional:

### **PLAN DE DESARROLLO NACIONAL**

- 1. Estado Comunitario: Desarrollo para todos**
- 2. Política de Defensa y seguridad democrática**
  - 2.1. Hacia la consolidación de la política de seguridad democrática
  - 2.2. Desplazamiento, derechos humanos y reconciliación
- 3. Reducción de la pobreza y promoción de la equidad y el empleo**
  - 3.1. Pobreza y población vulnerable
  - 3.2. Mercado y relaciones laborales
  - 3.3. Inserción de las familias en el sistema de protección social
  - 3.4. Banca de las oportunidades
  - 3.5. Ciudades amables
  - 3.6. Infraestructura para el desarrollo
  - 3.7. Equidad en el campo
- 4. Crecimiento alto y sostenido: La condición para un desarrollo con equidad**
  - 4.1. Consideraciones macroeconómicas
  - 4.2. Agenda interna: Estrategia para el desarrollo productivo
  - 4.3. Consolidar el crecimiento y mejorar la competitividad del sector agropecuario

**5. Gestión ambiental y del riesgo que promueva el desarrollo sostenible**

- 5.1. Una gestión ambiental que promueva el desarrollo sostenible
- 5.2. Gestión del riesgo para la prevención y atención de desastres

**6. Un mejor estado al servicio de los ciudadanos**

- 6.1. Los requisitos del estado colombiano
- 6.2. Los retos del estado colombiano

**7. Dimensiones especiales del desarrollo**

- 7.1. Equidad de género
- 7.2. Juventud
- 7.3. Grupos étnicos y relaciones interculturales
- 7.4. Dimensión regional
- 7.5. Ciencia, tecnología e innovación
- 7.6. Cultura y desarrollo
- 7.7. Demografía y desarrollo
- 7.8. Sector de la economía solidaria
- 7.9. Política exterior y migratoria

**PROGRAMA DE GOBIERNO MUNICIPAL**

**1. UN MANAURE MAS EQUITATIVO Y SOLIDARIO CON MENOS POBREZA Y MAYOR PROMOCIÓN DE LA EQUIDAD Y EL EMPLEO**

**• DESARROLLO SOCIAL Y POBLACION VULNERABLE**

Gestionar la construcción y puesta en marcha del Centro del Adulto Mayor del municipio de Manaure Balcón del Cesar.

Gestionar ante el gobierno central la ampliación a los cupos del programa PPSAM de 300 nuevos adultos en el próximo cuatrienio, de igual manera adelantar actividades correspondientes a los servicios sociales complementarios con recursos del nivel municipal y departamental que generen un impacto positivo en la salud, educación, economía familiar y aprovechamiento del tiempo libre en nuestra población adulta.

Gestionar ante el gobierno central la ampliación a los cupos del programa PNAAM de 400 nuevos adultos en el próximo cuatrienio buscando generar bienestar a nuestra población adulta.

Gestionar los recursos económicos ante el gobierno nacional de proyectos productivos presentados por población desplazada, madres cabeza de

hogar, adultos mayores, jóvenes bachilleres y discapacitados del municipio.

Adelantar un programa de titularización de predios en la zona urbana y rural que permita el fácil acceso a créditos y programas de vivienda de interés social.

Adelantar estudios de prefactibilidad y diseños que permita gestionar recursos económicos para programas de vivienda de interés social urbana, rural y saneamiento básico para población desplazada y población vulnerable en los niveles 1 y 2 del Sisben municipal.

Apoyo el programa de Familias en Acción que permita atender coberturas en nutrición y escolares de la población desplazada y vulnerable del municipio

Apoyar mancomunadamente con el departamento los programas de clubes juveniles y hogares de bienestar.

Apoyo a la población desplazada mediante la puesta en marcha de programas de reactivación económica rural.

Adelantar programas de reactivación del turismo agroecológico con población joven organizada

- **MERCADOS Y RELACIONES LABORABLES**

Establecer convenios con el SENA que permita implementar carreras técnicas en las áreas de Administración agrícola, cría y comercialización de especies menores, siembra y producción de flores exóticas y maderables, mecánica automotriz, soldadura, operación de maquinaria pesada, Hotelería y turismo que permita atender 600 estudiantes en el cuatrienio.

Adelantar contactos a nivel internacional para la exportación de mano de obra local hacia países como: España, Canadá como fuente generadora de ingresos familiares.

- **UN SISTEMA DE SEGURIDAD SOCIAL MAS EFECTIVO**

Intensificar campañas para prevenir las enfermedades más frecuentes que se presenten en el municipio de Manaure Balcón del Cesar, especialmente a favor de los niños y la tercera edad.

Fortalecimiento de los servicios de salud del hospital local de Manaure Balcón del Cesar mediante la ampliación de los programas de Promotoría Urbana y Rural con el ánimo de prestar un mejor servicio a la comunidad.

Dotar la secretaría de salud con los insumos necesarios para ofrecer un excelente servicio a la comunidad que a diario la visita

Conseguir la prestación de los servicios de una droguería alterna para el suministro de medicamentos No Post atendidos con los recursos de la oferta para la población subsidiada del municipio.

Generar y mantener coberturas útiles en los programas PAI y PyP en lo referente a esquemas de vacunación, disminución en los índices de morbilidad por EDA, IRA, Dengue, Atención y tratamiento en el consumo de sustancias psicoactivas en la población, atención materno perinatal, recién nacido, crecimiento y desarrollo, atención al adolescente, atención a escolares, visitas casa a casa con el grupo de profesionales de PyP para el fortalecimiento de la salud familiar.

Gestionar la continuidad en la cobertura en el Régimen subsidiado.

Gestionar ante el Ministerio de Salud y el Departamento la Ampliación del Hospital José Antonio Socarrás Sánchez en su segundo nivel y la dotación de los servicios de Hospitalización, Cirugía, Parto y Puerperio.

Intensificar campañas de planificación familiar, PAI, Nutrición, Atención al Adolescente, Consumo de sustancias psicoactivas, Detección y control de enfermedades zoonóticas por intermedio del PAB.

Realizar los estudios de prefactibilidad y diseños para la construcción y dotación de los puestos de salud de los corregimientos Sabanas de León y José Concepción Campos Urdiales (Vereda Canadá).

## **2. UN MANAURE MAS PRODUCTIVO Y COMPETITIVO**

### **• INFRAESTRUCTURA PARA EL DESARROLLO**

Gestionar la consecución de los recursos para pavimentar los 5.000 ml de vía urbana cumpliendo con la meta en un 95% en el próximo cuatrienio.



Gestionar los recursos necesarios para adelantar mantenimiento y perfilado de las vías rurales que conducen a las veredas Nicaragua, Hondo del Río, Casa Grande, Canadá, San Antonio, El Venao y el Cinco.

Adelantar los estudios de suelo, prefactibilidad y gestionar los recursos económicos necesarios para adelantar la construcción en asfalto de la vía que conduce desde la cabecera municipal hasta el corregimiento Sabanas de León.

Adelantar los estudios de prefactibilidad y gestionar los recursos económicos a nivel departamental y nacional para la construcción de un puente vehicular en la vía que conduce desde Manaure al Corregimiento de Sabanas de León en el sector del Paso del León.

Mantenimiento y construcción de obras de arte (Alcantarillas, cunetas) que permitan la normal evacuación de las aguas lluvias en temporadas invernales sobre las diferentes vías rurales.

- **MAS TURISTICO Y PROSPECTIVO**

Adelantar estudios de suelo, legales y de prefactibilidad para la construcción de un mirador turístico en el cerro de la cruz que potencie el ecoturismo religioso.

Adelantar los estudios de suelo, prefactibilidad, legal y la gestión de recursos económicos para la implementación y puesta en marcha del proyecto “Construcción de un funicular vía Cabecera Municipal – La Cruz – San Antonio que permita reactivar el turismo ecológico rural”.

Construcción y mantenimiento de los senderos ecológicos sobre la margen derecha del río Manaure.

Apoyar a la comunidad para que desarrolle el ecoturismo en el Municipio de Manaure Balcón Del Cesar.

- **MAS EQUITATIVO “PORQUE AHORA LE TOCA AL CAMPO”**

La política agraria estará orientada a contribuir a la recuperación de los ritmos de crecimiento de la producción y productividad agropecuaria, principal actividad económica del municipio, la cual jalona y dinamiza el comercio y otras ramas económicas.

La política persigue entre otros aspectos, atenuar o atender en parte las fallas estructurales de la economía campesina como son las deficiencias en la comercialización, acceso al crédito, a la tierra y los problemas de organización y gestión empresarial. En ese orden, habrá una gran articulación con las orientaciones del Ministerio de Agricultura y Desarrollo Rural, Ministerio de Comercio e Industria, Secretaría de Agricultura Departamental.

Dentro de los programas y proyectos que se esperan alcanzar mencionaremos los siguientes:

Fortalecimiento de la Unidad de Asistencia Técnica Agropecuaria que permita adelantar programas de reactivación agraria.

Reactivar el fondo rotatorio municipal que permita a los campesinos contar con un recurso económico para adelantar las actividades de siembra bajo la modalidad de capital reembolsable

Gestionar ante el gobierno departamental y nacional la siembra de 200 nuevas Has de cacao, 300 Has de aguacate injertado, 300 Has de maíz, 300 Has de frijol, 200 Has de maracuyá, 200 Has de plátano y 200 Has de caña panelera.

Gestionar los recursos para la construcción de un mini distrito de riego con el fin de favorecer a los pequeños productores del sector occidental de la cabecera municipal.

Gestionar los recursos necesarios para el montaje de una estación avícola y piscícola que genere abastecimiento para los productores de la región.

Gestionar los recursos necesarios para fomentar los mercados campesinos.

Gestionar los recursos económicos a nivel departamental y nacional para la electrificación de la vereda Casa Grande y Canadá del municipio de Manaure Cesar

Adelantar un programa de repoblamiento bovino en las veredas Nicaragua, Casa Grande y la Vega de Jacob.

Adelantar un programa de repoblamiento avícola en la vereda Sabanas de León.

Adelantar un programa de repoblamiento porcino en la vereda Canadá.

La erradicación voluntaria de drogas ilícitas se fortalecerá buscando la inclusión del campesinado manauero a los programas de “Familias Guardabosques” y “Desarrollo Alternativo” buscando ingresar a estos programas alrededor de 150 familias guardabosques y 200 proyectos productivos en el cuatrienio de mandato.

Promover mecanismos de asociación y alianza de pequeños y medianos productores

Fomentar la organización de mujeres campesinas en proyectos productivos.

### **3. UN MANAURE MAS INTERCULTURAL PARTICIPATIVO Y TECNOLÓGICO PARA UN DESARROLLO CON EQUIDAD**

#### **• EDUCACION Y DESARROLLO**

Contribuir con la entrega de kid escolares para la población estudiantil que permita generar permanencia y mayores coberturas en el sistema educativo municipal.

Dotar y gestionar la consecución de ayudas didácticas para las escuelas y colegios que permita una formación integral del estudiante en las distintas áreas.

Establecer convenios con las universidades de la región para subsidiar 160 cupos universitarios en el cuatrienio con un promedio de 40 cupos/año.

Dotar con computadores las salas de sistema de las instituciones educativas de la zona urbana del municipio que cuentan con equipos obsoletos.

Fortalecer y apoyar los programas de educación especial en convenio con el IDREEC regional Cesar y los establecimientos educativos del municipio para restablecer los derechos y oportunidades que tienen los niños y jóvenes con problemas especiales. Por tanto es necesario apoyar las instituciones educativas que implementen y ejecuten proyectos con nuevas propuestas pedagógicas en donde se prepare al alumno de una manera humana, social y productivamente para este milenio.

Apoyar la creación y puesta en marcha del programa Huertas Escolares en las escuelas rurales del municipio como mecanismo de generación de conocimientos y competencias.

Dotar y gestionar con recursos del sistema de general de participaciones al igual que por intermedio de la RNB, las bibliotecas de la Concentración de Desarrollo Rural, Normal Superior María Inmaculada y Post Primaria San Antonio del Municipio.

Gestionar y construir los restaurantes de las escuelas Sabanas de León y Canadá.

Realizar los estudios de prefactibilidad y Gestionar los recursos necesarios para la ampliación y remodelación de los establecimientos educativos en la Cabecera municipal y Veredas.

Participar mancomunadamente con el gobierno departamental y nacional en los programas de bienestar social (Transporte y alimentación escolar).

Implementación de un programa bilingüe que mejore el aprendizaje de la segunda lengua como alternativa pedagógica y laboral que les permita incursionar a los estudiantes de la Concentración de Desarrollo Rural en el mercado laboral internacional.

Adelantar los estudios de prefactibilidad y diseños que permitan gestionar la construcción y dotación de las salas de alta tecnología con mayores posibilidades por parte de los establecimientos educativos y sus estudiantes de adelantar proyectos innovadores en el área de cibernética.

• **MAS CULTURAL Y ANCESTRAL**

Apoyar la consecución de la Emisora Cultural y Comunitaria del municipio de Manaure Balcón del Cesar.

Apoyar las diversas fiestas y eventos en donde se generen expresiones y manifestaciones culturales y religiosas como: Festival Ornamental de Voces y Acordeones, Fiestas religiosas en conmemoración a nuestra patrona la Virgen del Carmen y Festival de Danzas y Bandas a celebrarse en el mes de septiembre.

Gestionar ante el gobierno nacional el fortalecimiento de la banda municipal con la adquisición de nuevos instrumentos musicales y uniformes.

Gestionar con Cooperación Internacional o la Embajada de Japón la creación de la Biblioteca Municipal.

Gestionar ante el Ministerio de la Cultura la Construcción y puesta en marcha de la escuela de Danzas y Bandas del municipio.

Dotar la biblioteca pública con 10 computadores en red y enciclopedias didácticas, que permitan a las personas que la visitan a diario el poder realizar consultas interactivas.

Adelantar la gestión ante el Ministerio de Comunicaciones para la inclusión de la biblioteca pública municipal en los programas de conectividad adelantados con Compartel.

• **MAS DEPORTIVO Y RECREATIVO**

Adelantar los estudios de prefactibilidad y gestionar los recursos económicos necesarios que permitan modernizar los actuales escenarios deportivos existentes en el municipio (Parque central, polideportivo los tres monitos, parque de los barrios la Guajira, 21 de Enero, el Paraiso, San Antonio, El Porvenir, Nuevo Milenio).

Crear y fortalecer la Escuela de Formación Deportiva del municipio y dotarla con implementos y equipos necesarios que permitan atender la práctica de las diferentes disciplinas en el municipio.

Gestionar la capacitación y formación de instructores, técnicos y dirigentes deportivos.

Adelantar actividades de ornato y embellecimiento de los parques y escenarios deportivos que permita generar ambientes propicios para la práctica del deporte y la sana recreación.

#### **4. UN MANAURE CON UN MEDIO AMBIENTE SANO CON MAS Y MEJORES SERVICIOS PUBLICOS PARA LA GENTE**

- **MEDIO AMBIENTE SANO Y SEGURO**

Adelantar programas de recuperación, manejo y conservación de las cuencas hidrográficas abastecedoras de acueductos veredales y con mayor énfasis en la que suministra el agua a la cabecera municipal de Manaure Cesar.

Gestionar ante las entidades correspondientes la consecución de recursos para desarrollar proyectos de letrinaje y beneficiaderos ecológicos en las veredas aledañas al cauce del río y a los afluentes al mismo que permita disminuir la contaminación de las corrientes de agua que abastecen el actual sistema de acueducto municipal.

Apoyar los programas de arborización en las principales vías del municipio (Calles 1C, 2, 2<sup>a</sup>, 2F, 3, 4, 4<sup>a</sup> y 5).

Adelantar los estudios de prefactibilidad y Gestionar los recursos económicos a nivel departamental para realizar el mantenimiento y modernización de la actual infraestructura física del cementerio, mercado y matadero municipal.

Implementar planes de contingencia en coordinación con la oficina de Prevención y Desastre a nivel Departamental y Nacional, en caso de presentarse emergencia en el Municipio.

- **MAS Y MEJORES SERVICIOS PUBLICOS**

Adelantar el proceso de modernización de la actual empresa de servicios públicos y convertirla en una empresa de economía solidaria buscando se mantenga competitiva frente a los retos que ofrece los nuevos sistemas de mercado

Se subsidiará de conformidad con la ley, los servicios públicos de acueducto, alcantarillado y aseo que presta la empresa de servicios públicos a los estratos I y II de nuestra comunidad (Fondo de redistribución de ingresos).

Ampliar la prestación de los servicios de Acueducto y Alcantarillado hacia los barrios subnormales que se encuentren totalmente legalizados.

Gestionar ante el departamento y la nación la adquisición de un carro compactador de basuras de 13y que permita adelantar labores de recolección de residuos sólidos

Disminuir los riesgos de contaminación por basuras mediante la puesta en marcha de un programa que permita gestionar los recursos económicos para la modernización del actual relleno sanitario con el ánimo de adelantar labores de separación en la fuente, reciclaje y la elaboración de abonos orgánicos a través del sistema de compostaje y lombricultivo.

Realizar labores de mantenimiento a los actuales sistemas de acueducto y alcantarillado municipal generando eficiencia y continuidad en la prestación de los servicios.

Gestionar los recursos necesarios para rehabilitar el Mercado Municipal en donde nuevamente funcionarán los servicios de expendio de productos cárnicos, venta de verduras, y hortalizas.

Adelantar los estudios de prefactibilidad (Topográficos, de suelos, ambientales, legales y diseños) que permita gestionar recursos económicos para adelantar la construcción del acueducto de los corregimientos Sabanas de León y José Concepción Campos Urdiales del municipio de Manaure Balcón del Cesar.

Adelantar los estudios de prefactibilidad y diseños para adelantar los programas de construcción de soluciones alternas de excretas en los barrios subnormales del municipio

## **5. UN MANAURE SEGURO, INTEGRADOR Y DEMOCRATICO AL SERVICIO DE LOS CIUDADANOS**

### **• UNA ADMINISTRACION MODERNA Y EFICIENTE**

Reestructuración Administrativa que involucre:

- Fortalecimiento del Manual de funciones.
- Fortalecimiento del Manual de Procedimientos.
- Fusionar y crear los cargos donde sea conveniente.
- Categorizar los cargos.
- Elaborar el Organigrama Institucional.

- Capacitación y actualización a los Funcionarios Públicos para una eficiente prestación de los servicios del estado ante la comunidad en general.

Modernización de la hacienda pública que comprende:

**Subprogramas: Recaudo efectivo.**

- Propuestas de Acuerdo para definir incentivos a contribuyentes del predial, industria y comercio y los servicios de agua potable.
- Campaña de sensibilización a la comunidad para el pago de los impuestos y tarifas de los servicios, recuperando cartera morosa.
- Actualización del catastro municipal.
- Continuar con la Sistematización del predial unificado.

**Subprograma: Saneamiento Fiscal y Financiero.**

Se incorporan entre otros proyectos los siguientes:

- Continuación del saneamiento de pasivos.
- Constitución del pasivo pensional.
- Incremento de los recaudos y eficiencia en el manejo del gasto.

**• UNA ADMINISTRACION AL SERVICIO DE LA COMUNIDAD**

Consolidar la comisaría de familia que permitirá atender de manera oportuna y precisa los casos que tienen que ver con abuso sexual, maltrato infantil, violencia intrafamiliar.

Se adelantarán en común acuerdo con el gobierno departamental y nacional programas tendientes a fortalecer las actividades de DDIH y DIH en el municipio.

Crear el punto de atención al ciudadano en donde se adelantarán actividades de recepción de quejas y reclamos para dar pronta y efectiva solución a los problemas que aquejan a las comunidades lo que permitirá llegar de manera precisa a las necesidades más urgentes de nuestra población



Implementar y apoyar los frentes de Seguridad Ciudadana en el Municipio de Manaure Balcón Del Cesar.

• **MAS PARTICIPATIVO Y CON MAYOR LIDERAZGO**

Adelantar labores capacitación para la formación de líderes comunitarios.

Adelantar encuentros de líderes comunitarios

Respaldaremos las iniciativas, planes y programas viables, que presenten los dirigentes y líderes comunales, asociaciones de mujeres, juventudes y organizaciones no gubernamentales

Rescataremos el liderazgo, gestión y dinamismo de las Juntas de Acción Comunal, ofreciendo en esta administración el apoyo, respaldo, participación que por derecho les corresponde a las diferentes comunidades.

Apoyo a la participación de las Juntas de Acción Comunal y ONG's existentes, dentro del proceso de desarrollo del Municipio.

Estímulos para la creación de los Comités de Control Social de los servicios públicos y a los Comités de Veedurías Ciudadanas.

Campañas de promoción de una cultura de paz y convivencia pacífica.

**FUENTES DE FINANCIACION DE LAS INVERSIONES DEL PROGRAMA DE GOBIERNO**

Se contará con dos tipos de recursos que provendrán de fuentes tanto Internas como Externas

**FUENTES INTERNAS**

- Recursos del Sistema general de Participaciones.
- Recursos propios.
- Sobretasa a la gasolina.
- Recursos del Presupuesto General de la Nación (Presidencia de la República, Ministerios y sus fondos, establecimientos públicos).
- Empresa privada.
- ONG's sin ánimo de lucro.
- Recursos del presupuesto departamental.

- FOSYGA.
- ETESA.
- Otros organismos y entidades.

#### **FUENTES EXTERNAS**

- Cooperación técnica de gobierno a gobierno.
- ONG's internacionales.
- Gobiernos y parlamentos regionales.

#### **EL SEGUIMIENTO Y EVALUACIÓN AL PROGRAMA DE GOBIERNO**

Es importante señalar lineamientos tendientes a garantizar el control y la evaluación de las acciones propuestas. Para ello, estableceremos mecanismos democráticos que permitan la más amplia participación ciudadana y comunitaria, tal como lo establece la Ley 152 de 1994 o Ley orgánica del plan de desarrollo.

En ese sentido, apoyaremos al consejo territorial de planeación y otras instancias, con la logística mínima que posibilite el ejercicio exitoso del seguimiento y la evaluación.

De igual manera, se hará uso de indicadores de gestión reconocidos por el DNP, para facilitar en el marco de la ejecución del proyecto, una rendición pública de cuentas de cómo marcha la implementación de este programa de gobierno.

#### **NOHELI RINCON REAL**

“Ahora le Toca al Campo”

Candidato Alcaldía de Manaure

2.008 – 2.011