



## ÍNDICE

<i>EQUIPO DE GOBIERNO</i> _____	1
<i>CONCEJO MUNICIPAL</i> _____	2
<i>CONSEJO TERRITORIAL DE PLANEACIÓN</i> _____	3
<i>PARTICIPANTES MESAS TEMÁTICAS Y MESA DE CONCERTACIÓN</i> _____	1
<i>PRESENTACIÓN</i> _____	1
<i>SÍMBOLOS PATRIOS</i> _____	2
HIMNO _____	2
BANDERA _____	3
ESCUDO _____	3
<i>ANTECEDENTES GENERALES</i> _____	4
RESEÑA HISTÓRICA _____	4
ASPECTO GEOGRÁFICO _____	4
POSICIÓN GEOGRÁFICA _____	4
POSICIÓN ASTRONÓMICA _____	6
EXTENSIÓN Y LÍMITES _____	6
CLIMA _____	6
DISTRIBUCIÓN TERRITORIAL _____	6
HIDROGRAFÍA _____	7
SUELOS _____	7
USO DEL SUELO Y COBERTURA VEGETAL _____	8
FLORA Y FAUNA _____	8
FLORA _____	8
FAUNA _____	8
FUNDACIÓN PROAVES COLOMBIA _____	8
FUNDACIÓN ECOLÓGICA LAS MELLIZAS _____	9
CATEGORIZACIÓN DEL MUNICIPIO _____	9
ESTRUCTURA OCUPACIONAL DEL MUNICIPIO _____	9
<i>PRIMERA PARTE</i> _____	12
<i>DIAGNOSTICO SECTORIAL</i> _____	12
EDUCACIÓN _____	12
REGISTROS ESTADÍSTICOS BASE DE DATOS SISBEN A 2003 _____	15

SITUACIÓN SECTOR SALUD 2003 _____	41
ENFERMEDAD DIARREICA AGUDA EDA _____	41
TASA DE INCIDENCIA DE EDA X 100 HABITANTES ÁREA RURAL GÉNOVA 2003 _____	43
CASOS DE EDA SEGÚN VEREDA GÉNOVA 2003 _____	44
CASOS DE EDA SEGÚN BARRIO GÉNOVA 2003 _____	45
INFECCIÓN RESPIRATORIA AGUDA IRA _____	46
TASA DE INCIDENCIA DE IRA POR 100 HABITANTES ÁREA URBANA GÉNOVA 2003 _____	48
SITUACIÓN DE IRA SEGÚN DIAGNOSTICO _____	49
DENGUE CLÁSICO _____	52
TASA DE INCIDENCIA DE DENGUE CLÁSICO GÉNOVA 2003 _____	53
CASOS SOSPECHOSOS DE DENGUE SEGÚN BARRIO Y VEREDA _____	53
CONSOLIDADOS DE CASOS DE DENGUE CLÁSICO GÉNOVA 2003 _____	54
RESULTADO DE ÍNDICES AEDICOS _____	54
AGRESIÓN DE ANIMAL POTENCIALMENTE TRASMISOR DE RABIA GÉNOVA 2003 _____	54
INTOXICACIÓN POR PLAGUICIDAS _____	55
CONSOLIDADO DE EMBARAZADAS POR EDAD GÉNOVA 2003 _____	56
TASA DE NATALIDAD POR 100 HABITANTES GÉNOVA 2003 _____	57
NACIMIENTOS GÉNOVA 2003 _____	58
SITUACIÓN NUTRICIONAL DE LA POBLACIÓN PREESCOLAR Y ESCOLAR GÉNOVA 2003 _____	58
CARACTERIZACIÓN DE LAS COBERTURAS DE VACUNACIÓN GÉNOVA 2003 _____	59
PRIMERAS CAUSAS DE CONSULTA MÉDICA Y ODONTOLÓGICA POR DIAGNÓSTICOS CONFIRMADOS _____	60
MORTALIDAD GÉNOVA 2003 _____	61
AGUA POTABLE Y SANEAMIENTO BÁSICO _____	65
DEPORTE, RECREACIÓN Y CULTURA _____	66
DEPORTE FORMATIVO ESCUELAS DE FORMACIÓN DEPORTIVA _____	66
FORTALEZAS _____	66
DEBILIDADES _____	66
COMPETENCIAS DEPORTIVAS A NIVEL LOCAL (URBANA Y RURAL) _____	66
FORTALEZAS _____	66
DEBILIDADES _____	67
ESCENARIOS DEPORTIVOS _____	67
NECESIDADES MÁS URGENTES _____	67
EVENTOS DEPORTIVOS REGIONALES (COMPETITIVOS) _____	67
FORTALEZAS _____	67
DEBILIDADES _____	67
DIAGNOSTICO E INVENTARIO CULTURAL GÉNOVA QUINDÍO _____	68
ESCUELAS DE FORMACIÓN ARTÍSTICA: _____	68

*Plan De Desarrollo Municipio de Génova Quindío Vigencia 2004 – 2007*  
*Gerencia, Participación y Gestión Activa*

BANDA ESCUELA DE MÚSICA _____	68
CUERDAS Y VOCES _____	68
CHIRIMÍA _____	68
DANZAS _____	68
TEATRO CALLEJERO (Zancos juvenil) _____	68
DIAGNOSTICO E INVENTARIO FÍSICO CASA DE LA CULTURA _____	69
SITUACIÓN BIBLIOTECAS _____	69
ATRATIVOS TURÍSTICOS _____	69
RECURSOS CULTURALES _____	70
ARQUITECTÓNICOS _____	70
RELIGIOSO _____	70
FESTIVIDADES Y EVENTOS _____	71
ANIVERSARIOS _____	71
INFRAESTRUCTURA PARA EL FOMENTO TURÍSTICO _____	72
DESARROLLO EMPRESARIAL Y ECONÓMICO (RURAL) _____	74
DIAGNOSTICO DEL ÁREA PECUARIA. INICIO 2004 _____	79
PROCESO DE GANADO BOVINO _____	79
ESPECIES MENORES _____	80
POLLOS DE ENGORDE _____	81
GALLINAS PONEDORAS _____	81
APICULTURA _____	81
PISCICULTURA _____	81
DIAGNOSTICO DEL ÁREA AGRÍCOLA _____	81
CAFÉ _____	81
PLÁTANO Y BANANO: _____	82
FRUTALES DE CLIMA FRÍO. _____	82
CAÑA PANELERA _____	82
PITAHAYA _____	82
FRÍJOL _____	83
MAÍZ _____	83
HORTICULTURA _____	83
CONCLUSIONES PROBLEMÁTICA GENERAL DEL CAMPO _____	83
GRANJA MUNICIPAL _____	83
MEDIO AMBIENTE _____	84
USO DE LA TIERRA: _____	84
ZONAS DE RESERVA AMBIENTAL. _____	85
OFERTA HÍDRICA: _____	87
PRINCIPALES PROBLEMAS AMBIENTALES: _____	88
INFRAESTRUCTURA, EQUIPAMIENTO Y SERVICIOS PÚBLICOS _____	88
VIVIENDA _____	88
OTRAS VIVIENDAS _____	88

*Por Una Gerencia Social Con Sentido de Pertenencia, Orientada al Desarrollo Integral del Municipio.*

*Plan De Desarrollo Municipio de Génova Quindío Vigencia 2004 – 2007*  
*Gerencia, Participación y Gestión Activa*

MATADERO _____	89
PLAZA DE MERCADO _____	89
REUBICACIÓN TERMINAL DE TRANSPORTE INTERMUNICIPAL _____	90
CONSTRUCCIÓN PARQUE TEMÁTICO DE LA FAMILIA PARA REACTIVAR SECTOR LA PLAYA _____	90
VÍAS RURALES _____	90
NECESIDADES PRIORITARIAS MUNICIPIO DE GÉNOVA VÍAS _____	90
MANTENIMIENTO DE LA INFRAESTRUCTURA EDUCATIVA _____	91
ESCUELAS RURALES Y URBANAS _____	91
POLIDEPORTIVOS RURALES (principales) _____	91
COLISEO MUNICIPAL _____	92
GIMNASIO _____	92
CASA DEL DEPORTE _____	92
DESARROLLO INSTITUCIONAL, COMUNITARIO, SOCIAL Y PARTICIPATIVO _____	92
SEGURIDAD, CONTROL Y PREVENCIÓN _____	98
ATENCIÓN A GRUPOS VULNERABLES _____	99
<i>DIAGNOSTICO COMUNITARIO</i> _____	105
RESULTADOS MESAS TEMÁTICAS Y GRAN MESA DE CONCERTACIÓN: (Prioridades de Gestión período 2004 – 2007) _____	105
GRADO DE CUMPLIMIENTO LINEAMIENTOS ESQUEMA DE ORDENAMIENTO TERRITORIAL _____	125
DIAGNOSTICO FISCAL Y FINANCIERO _____	128
MARCO CONCEPTUAL _____	128
<i>ANTECEDENTES PARA FORMULACION</i> _____	131
<i>PLAN PLURIANUAL DE INVERSIONES</i> _____	131
<i>SEGUNDA PARTE</i> _____	208
<i>PARTE ESTRATÉGICA</i> _____	208
VISIÓN _____	208
MISIÓN _____	208
OBJETIVOS DE GOBIERNO _____	208
LINEAMIENTOS PROGRAMÁTICOS DE GESTIÓN SECTORIAL GUBERNAMENTAL 2004 – 2007 _____	209
<i>PLAN ESTRATÉGICO 2004 – 2007</i> _____	221
<i>MATRIZ PLURIANUAL DE INVERSIONES 2004 – 2007</i> _____	238
<i>TERCERA PARTE</i> _____	247

*Por Una Gerencia Social Con Sentido de Pertenencia, Orientada al Desarrollo Integral del Municipio.*

**EQUIPO DE GOBIERNO**

**PERSONAL DIRECTIVO Y EJECUTIVO**

José Heriberto Castro Toro -	Alcalde Municipal
Rogelio Restrepo Ruiz	Jefe División de Gobierno Municipal y Participación Comunitaria
José Rubiano Narváez	Jefe División Planeación Municipal y Desarrollo Ambiental
Martha Lucia Giraldo de Benavides	Jefe División de Hacienda Municipal

*Por Una Gerencia Social Con Sentido de Pertenencia, Orientada al Desarrollo Integral del Municipio.*

**CONCEJO MUNICIPAL**

Lisímaco Salcedo Marín	Presidente Concejo
Gustavo de Jesús Arcila Londoño	Concejal
Manuel Orlando Sierra Neira	Concejal
Carlos Alberto Gómez Gómez	Concejal
Carlos Arturo Castillo Tovar	Concejal
Horacio Muñoz Echeverri	Concejal
Benjamín Muñoz Murillo	Concejal
William Benavides Ramos	Concejal
Iván Darío Jiménez García	Concejal
José Antonio Moscoso Moreno	Concejal
José Orlando Cubillos Santofimio	Concejal

*Por Una Gerencia Social Con Sentido de Pertenencia, Orientada al Desarrollo Integral del Municipio.*

**CONSEJO TERRITORIAL DE PLANEACIÓN**

Mónica Patricia Ramírez	-	Consejo Municipal de Desarrollo Rural
Duvan Arteaga	-	Consejo Municipal de Desarrollo Rural
Margarita Morales Cuta	-	Consejo Municipal de Desarrollo Rural
Henry Alaguna Lenis	-	Sector Ecológico
Mariela Jaramillo	-	Sector Mujeres Campesinas
Jorge Romero	-	Sector Agrario
Ramón Arturo Londoño	-	Sector de Microempresas
Hernán Elías Henao	-	ONG.
Henry Ladino	-	Sector Informal
Jhon Alejandro Solano Medina	-	Sector Estudiantes
Fermin Carrillo B	-	Organizaciones Rurales Campesinas
Rosalba Vera	-	Comerciantes
Alba Marina Restrepo C.	-	Mujeres
Tulio Freddy Cardona L	-	Profesiones
José Libardo Medina	-	Deportistas
Ruth Galindo López	-	Juntas Comunales
William Salgado Riaño	-	Sector Productivo
Diana Carolina González S.	-	Universitarios



*Plan De Desarrollo Municipio de Génova Quindío Vigencia 2004 – 2007  
Gerencia, Participación y Gestión Activa*

**PARTICIPANTES MESAS TEMÁTICAS Y MESA DE CONCERTACIÓN**

<b>NOMBRE</b>	<b>CEDULA DE CIUDADANÍA</b>	<b>ASOCIACIÓN O INSTITUCIÓN</b>	<b>NOMBRE</b>	<b>CEDULA DE CIUDADANÍA</b>	<b>ASOCIACIÓN O INSTITUCIÓN</b>
ABDUL RODRÍGUEZ PINZÓN	7.507.735	J.A.C. EL DORADO ALTO -CAMELIAS	JOSÉ ORTIZ OVALLE	2.259.496	LA TOPACIA
ABELARDO QUINTERO	4.426.071	RÍO GRIS SAN JUAN	JOSÉ REMBERTO GIL	7.502.786	COMUNIDAD VENADA LAS BRISAS
ABELARDO VARELA	4.522.504	EL RECREO	JOSÉ ROJAS	4.401.103	LA COMUNIDAD
ADIELA BOTERO	24.672.932	J.A.C. BARRIO LOS TEJARES	JOSÉ SILVA	4.426.264	EL RECREO
ADRIAN GARCÍA SUÁREZ	9.802.095	TOPACIA BAJA	JOSÉ URIEL SANTANA	9.800.182	J.A.C. LA ESMERALDA
ADRIANA GALINDO	28.948.477	BARRIO SEGUNDO HENAO	JOSÉ VICENTE COY	9.801.121	EL DORADO
ADRIANA TORO	24.675.661	J.A.C. EL RECREO	JOSÉ WALTEROS	4.426.253	J.A.C. LA CASCADA
ALBA GAONA	3.051.539	RÍO GRIS SAN JUAN	JUAN ALBERTO SOLÓRZANO	9.800.018	BOMBEROS
ALBA LUCIA GIRALDO	24.672.907	HOGAR INFANTIL LA ISLA	JUAN ANTONIO NAVARRO	4.431.388	LA COQUETA
ALBA MARINA RESTREPO	24.674.245	ASOC. MADRES CABEZA DE HOGAR	JUAN CARLOS HERNÁNDEZ	75.048.679	SAN JUAN
ALBEIRO CONTRERAS	901.268	CEDRAL	JUAN CARLOS QUIROGA	18.435.702	PEDREGALES
ALBERTO MONTOYA	623.658	LA VENADA ALTA	JUAN CARLOS SANTAMARÍA	94.471.362	J.A.C. VENADA ALTA
ALEXANDER NIETO	4.404.028	POLICÍA	JUAN DE JESÚS SÁNCHEZ	4.400.269	CRUZ ROJA
ALFONSO TORRES	4.308.418	SAN JUAN BAJO	JUAN GREGORIO GUTIERREZ	4.522.033	Maizena
ALIRIO BUITRAGO	4.428.028	LA PRIMAVERA	JUAN MARIA PINO S	4.366.526	JARDÍN LA MAIZENA
ALONSO PARDO VILLEGAS	9.801.909	LA COQUETA	JULIO CESAR GÓMEZ	14.198.698	AGRO SAN JUAN
AMANDA TORRES	24.671.857	TERCERA EDAD	JULIO VICENTE COY	4.426.094	RÍO GRIS
ANA LUCELLY MARTÍNEZ	24.675.147	CAFÉ SALUD	KAROL JULIANA FRANCO	24.675.892	PARROQUIA SAN JOSÉ
ANTONIO BEDOYA	2.545.430	SAN JUAN MEDIO	LAURA ISABEL ECHEVERRY	41.939.881	HOGAR MADRE MARGARITA
ANTONIO JOSÉ OSORIO	4.427.391	LOS TEJARES	LILIA GUTIÉRREZ	29.324.410	EL RECREO
ANTONIO MOSCOSO	9.800.032	CONCEJAL	LINA DE GARCÍA	41.956.165	GRUPO ECOLÓGICO ORO VERDE
ARLEY TABARES L	6.210.276	TOPACIA BAJA	LISIMACO SALCEDO	18.387.879	CONCEJO MUNICIPAL
ARNOBIS MOLANO	9.800.449	J.A.C. LAS CAMELIAS	LUCELIA TRUJILLO	38.870.368	ASOCON
ARNOBIS RINCÓN	9.800.581	COMUNIDAD LA PRIMAVERA	LUCIA GÓMEZ	31.140.304	I.C.B.F.
ARNOBIS VELÁSQUEZ	9.800.441	EL DORADO	LUCIANO DÍAZ		LA ESMERALDA
AURA MARIA ARANGO	24.673.821	ASOC. PADRES FAMILIA I.G.	LUDIVIA OSPINA DE ARIAS	24.673.484	VENADA ALTA
AURA NELLY DÍAZ	27.096.394	LA COQUETA	LUIS ALBERTO MUÑOZ	4.426.482	EL DORADO ALTO
BENJAMÍN MUÑOZ	9.775.137	CONCEJAL	LUIS ALFONSO GÓMEZ	11.427.836	EDUCACIÓN
BERTULIO RESTREPO	4.427.967	SAN JUAN ALTO	LUIS ALFONSO GUZMÁN	10.191.963	J.A.C. EL DORADO LA CASCADA
BETHY ESPERANZA	24.675.399	COMUNIDAD EL CEDRAL	LUIS ALFREDO RUBIANO	94.254.817	LA VENADA BAJA
BIBIANA RINCÓN ARIAS	66.951.028	J.A.C. EL CEDRAL	LUIS ALFREDO VALENCIA	16.205.815	LA TOPACIA BAJA
BLANCA NORA MARULANDA	24.674.027	J.A.C. EL RECREO	LUIS ANCIZAR VARGAS R.	4.427.598	CONCEJO MUNICIPAL
CARLOS A. GÓMEZ G.	9.801.017	CONCEJAL	LUIS ÁNGEL CRUZ	1.290.092	LA TOPACIA
CARLOS ALBERTO AMARILES	6.111.629	COMITÉ DE CAFETEROS	LUIS ASDRUAL GALLEGO	2.459.183	LA TOPACIA
CARLOS ALBERTO GIRALDO	9.800.252	HOSPITAL	LUIS EDUARDO LÓPEZ	1.254.323	LA TOPACIA
CARLOS ALBERTO GÓMEZ	79.341.572	CONCEJAL	LUIS FERNANDO HERNÁNDEZ	9.800.737	SAN JUAN ALTO
CARLOS ALBERTO PATIÑO	94.279.327	SAN JUAN	LUIS FERNANDO PÉREZ R.	9.800.220	ASOINCA
CARLOS ALIRIO SUÁREZ	9.800.269	J.A.C. RÍO GRIS	LUIS FERNANDO RIVERA	9.801.046	PUEBLO
CARLOS FERNANDO LÓPEZ	9.800.819	VEREDA EL CAIRO	LUIS FRANCISCO SÁNCHEZ	1.128.869	IG. SEPTIMO DIA
CARLOS JULIO TORRES	9.800.215	REFORMA AGRARIA LA TOPACIA BAJA	LUIS MIGUEL DÍAZ	4.426.155	EL DORADO
CARLOS MARIO PÉREZ	9.802.159	BARRIO LOS ÁLAMOS	LUIS SALOMÓN PERILLA	7.553.907	EDUCACIÓN
CARMENZA PAREDES	24.675.365	EL CAIRO ALTO	LUZ ALIED MESA	24.674.187	BARRIO NUEVA ESPERANZA
CAYO PALECHOR	4.427.717	EL CEDRAL	LUZ AMPARO VARGAS	24.674.364	RESTAURANTES
CÉSAR IVÁN CUBILLOS	16.679.553	J.A.C. EL CAIRO	LUZ ARGENIS BALBUENA	24.672.670	EDUCACIÓN
CLAUDIA MARIA VÁSQUEZ	43.482.307	HOGAR MADRE MARGARITA	LUZ CELIA NIETO HENAO	24.582.810	RÍO ROJO
CLAUDIA SOCORRO HERNÁNDEZ	24.676.064	EL RECREO	LUZ ELENA HOLGUÍN	24.584.692	COMUNIDAD LA ISLA
CLAUDIA VICTORIA LÓPEZ	24.675.055	GRUPO SABIDURÍA	LUZ MARINA CORREA	41.934.734	EL RECREO

*Por Una Gerencia Social Con Sentido de Pertenencia, Orientada al Desarrollo Integral del Municipio.*

*Plan De Desarrollo Municipio de Génova Quindío Vigencia 2004 – 2007  
Gerencia, Participación y Gestión Activa*

<b>NOMBRE</b>	<b>CEDULA DE CIUDADANÍA</b>	<b>ASOCIACIÓN O INSTITUCIÓN</b>	<b>NOMBRE</b>	<b>CEDULA DE CIUDADANÍA</b>	<b>ASOCIACIÓN O INSTITUCIÓN</b>
CLAUDIA Y. SOLARTE	24.675.414	PROAVES	LUZ MARY BRICEÑO	24.674.278	CUMARALALTO
CRISTÓBAL OSORIO	1.251.653	BOMBEROS	LUZ MARY CASTRILLON	2.479.550	SAN VICENTE
DANIEL PARDO	4.427.018	LA COQUETA	LUZ MARY DÍAZ BAQUERO	25.364.238	VILLA MERCEDES
DARA LEDIA BAQUERO	24.675.019	SAN JUAN MEDIO	LUZ MERY COY GONZÁLEZ	24.674.754	ARS ASMET SALUD
DARIO DE JESÚS MONROY	70.432.898	J. A. C. VENADA BAJA	MANUEL MILSIADES RINCÓN	4.427.011	LA TOPACIA
DARYERY MONTOYA	24.675.856	SAN JUAN ALTO	MANUEL ORLANDO SIERRA	4.428.029	CONCEJAL
DENICE NAYIBE FERIA		EL RECREO	MARCO ANTONIO COY	80.364.509	SAN JUAN MEDIO
DIOMEDES ROJAS	346.768	EL DORADO	MARCO FIDEL SUÁREZ	9.801.819	EL CAIRO
DORA APARICIO	24.673.997	HOGARES COMUNITARIOS	MARCO GUALTEROS	4.428.489	SAN JUAN ALTO
DORA INÉS ABRIL	24.674.302	VOLUNTARIADO VICENTINO	MARGARITA MORALES	24.572.932	ASOC. USUARIOS CAMPESINOS
DORALBA MABEL GARCÍA	24.675.404	SAN JUAN BAJO	MARIA ASTRID GARCÍA	24.677.117	BARRIO 20 DE JULIO
DORANY ÁLVAREZ	52.066.295	BARRIO N. ESPERANZA	MARIA DANER VALENCIA	24.674.571	INSTITUCIÓN EDUCATIVA SAN VICENTE
DORIS DUQUE	31.675.010	EL RECREO	MARIA DE LAS MERCEDES	28.931.444	BARRIO SEGUNDO HENAO
DUVAN ARTEAGA	18.465.785	CMDR	MARIA EDILMA GONZÁLES	29.328.993	CARNICEROS
EDILMA GUEVARA GARCÍA	24.672.695	COOPERATIVO	MARIA ELENA CELEMIN	29.881.345	COMFENALCO
EDITH RODRÍGUEZ	24.675.575	COMERCIO	MARIA ELISA HERNÁNDEZ	24.675.268	BIENESTAR FAMILIAR
EDWIN ALBERTO MERY	89.007.348	ESTACION DE POLICÍA	MARIA EUGENIA GONZÁLEZ	41.920.077	J. A. C. RÍO ROJO
ELENA RIVERA	24.674.709	SAN JUAN	MARIA EUGENIA ZULETA	41.918.157	PERSONERA MUNICIPAL
ELIZABETH MORALES	24.568.418	PARROQUIA SAN JOSÉ	MARIA MERCEDES MONROY	39.900.720	HOGAR MADRE MARGARITA
ELOISA PARRA DE LÓPEZ	24.672.206	J. A. C. RÍO GRIS COPACOS	MARIA MÓNICA RINCÓN		INCORADOS
ELSY DUSAN FRANCO	24.672.778	J. A. C. LA GRANJA	MARIA NANCY SÁNCHEZ	25.018.978	EDUCACIÓN
ERNESTO CANO	6.241.642	LA TOPACIA	MARIA NELLY SUÁREZ	25.036.848	B. SEGUNDO HENAO
ESNEDA OSORIO	41.899.741	BARRIO LOS ÁLAMOS	MARIA PATRICIA VERGARA	43.096.590	LA GRANJA
EVER DE JESÚS GIRALDO	1.646.061	COM. EL DORADO	MARIA TIRSIA CLAVIJO	24.673.575	COMERCIO
EVEROCAMPO	4.427.698	LA COQUETA	MARIA VIRGINIA GARCÍA	38.234.727	BARRIO NUEVA COLOMBIA
FABIOLA BOTERO		BARRIO LOS TEJARES	MARIELA JARAMILLO	24.672.007	MICROCUCENCA SAN JUAN
FEDERMAN GALEANO	4.427.587	CARNICEROS	MARINA RESTREPO	24.674.245	MADRE CABEZA DE HOGAR
FERMÍN CARRILLO B.	9.800.325	CONSEJO TERRITORIAL	MARINA RUIZ ESCALANTE	24.569.869	ASCAPAGEN
FERNANDO PEÑA	9.800.467	SAN JUAN ALTO	MARIO TORO MEJIA	4.273.270	CUEVA LOCA
FLOR MARIA SILVA	24.673.795	COM. SAN JUAN	MARIO VÉLEZ LOAIZA	4.373.183	J. A. C. CUMARALTO
FRANCISCO DÍAZ	14.760.029	LA COQUETA	MARTHA CECILIA MARTÍNEZ	29.811.328	LA COQUETA
GENARO ALARCÓN	6.454.811	LA COQUETA	MARTHA DONELLY CELEMIN	24.675.224	BARRIO 20 DE JULIO
GERARDO GONZÁLEZ	4.426.498	COPACCOS	MARTHA J. D		VEREDA EL DORADO
GERMÁN GARCÍA BETANCOURT	4.427.497	J. A. C. CUMARAL ALTO	MARTHA LUCIA RESTREPO		SAN JUAN ALTO
GILBERTO CASTAÑEDA	9.806.800	RÍO GRIS	MARTHA V. RESTREPO	52.292	GRUPO SABIDURÍA
GILBERTO PEÑA	17.308.973	VERJEL, COQUETA	MAURO FABIÁN FLOY		ICA
GILBERTO PINEDA	4.426.422	C.D.M.R.	MAXIMILIANO PINEDA	4.427.742	CABALLISTAS
GILDARDO PARRA		VOLUNTARIADO VICENTINO	MERCEDES COY DE PIÑEROS	24.653.000	BARRIO LOS TEJARES
GIOMAR NIETO DE RODAS	24.475.456	SAN JUAN MEDIO	MERGIN MÉNDEZ	7.693.532	ALIANZA CRISTIANA
GLORIA AMPARO ACUÑA	24.674.880	SAN JUAN MEDIO	MIGUEL ANDRÉS OSORIO	4.377.306	FUNDACIÓN OROUÍDEA
GLORIA ARCILA ACOSTA	24.672.795	ASOCOM	MIGUEL ÁNGEL RODRÍGUEZ	9.801.152	J. A. C. RÍO GRIS SAN JUAN
GLORIA INES TORO	24.674.609	ASOCOM	MIGUEL ANTONIO BAQUERO	4.426.052	ASOC. AGROPECUARIOS
GLORIA LIBIA HEWRANDEZ	29.332.333	INCORADOS	MIRIAM COY	24.675.300	MADRES COMUNITARIAS
GUILLERMO RINCÓN DUQUE		CONCEJAL	MIRIAM COY GONZÁLES	24.674.300	MADRES COMUNITARIAS
GUSTAVO ARCILA	9.800.366	J. A. C. SAN JUAN	MISAEAL SALCEDO	1.290.221	LA TOPACIA
GUSTAVO MARÍN OSPINA	4.428.286	VEREDA SAN JUAN	MIYER GAONA	4.428.342	RÍO ROJO
HEBER FLORES	9.801.443	ASOCOM	MÓNICA P. RAMÍREZ	41.945.866	CONSEJO TERRITORIAL PLANEACIÓN
HÉCTOR ABRIL	6.800.440	J. A. C. SAN JUAN ALTO	NATALY MUNARD	51.456	GRUPO JUVENIL
HÉCTOR FABIO ARICAPA		ECO TURISMO	NEIDER ORTEGA	9.801.387	CEDRAL
HÉCTOR RESTREPO	1.289.466	ICA	NELSY CASTRO GONZÁLEZ	24.675.086	IG. PENTECOSTÉS
HENRY ALAGUNA	9.800.932		NOHEMY MARIA GIRALDO	24.671.831	RÍO ROJO
HERNAN RUBIANO			OCTAVIO ROJAS	9.800.199	PRESIDENTE

*Por Una Gerencia Social Con Sentido de Pertenencia, Orientada al Desarrollo Integral del Municipio.*

*Plan De Desarrollo Municipio de Génova Quindío Vigencia 2004 – 2007  
Gerencia, Participación y Gestión Activa*

<b>NOMBRE</b>	<b>CEDULA DE CIUDADANÍA</b>	<b>ASOCIACIÓN O INSTITUCIÓN</b>	<b>NOMBRE</b>	<b>CEDULA DE CIUDADANÍA</b>	<b>ASOCIACIÓN O INSTITUCIÓN</b>
HORACIO MUÑOZ	41.311.172	CONCEJAL	OLIVA VÁSQUEZ		EL DORADO
HUBER ALEXANDER ROJAS	9.801.988	EL RECREO	ORLANDO DÍAZ	9.800.359	BARRIO OLAYA HERRERA
HUMBERTO CASTAÑEDA	6.111.313	BIENESTAR FAMILIAR	ORLANDO MARTÍNEZ A.	19.455.138	C.R.Q
HUMBERTO LEAL	2.284.108	SAN JUAN ALTO	PABLO EMILIO BELTRÁN	4.427.911	COM. SAN JUAN MEDIO
IVÁN DARÍO JIMÉNEZ	4.427.502	CONCEJO MUNICIPAL	PASTEUR RINCÓN OROZCO	4.369.408	DEFENSA CIVIL
JAIME COY	9.800.424	EL DORADO	PEDRO ANTONIO BERNAL	47.162.950	VEREDA LA ESMERALDA
JAIME RENGIFO LÓPEZ	4.427.347	EDUCACIÓN	PLUTARCO MEDINA	2.828.690	BANDA ESCUELA MUSICAL
JAIRO GARCÍA	4.427.128	LA TOPACIA	RAQUEL PEÑA	24.671.734	VOLUNTARIADO VICENTINO
JAVIER ORTEGA	9.801.294	J.A.C. NUEVA COLOMBIA	RAÚL A. DUQUE	6.272.362	LA TOPACIA
JAVIER TORRES	9.800.315	LA COQUETA	RECARDO DE J VELÁSQUEZ	615.790	CUMARAL ALTO
JESÚS ALBERTO VÉLEZ		PRESIDENTE	REMBERTO GIL	7.502.186	LA GRANJA
JESÚS MARIA VELOZA	4.426.730	LA PRIMAVERA	RICARDO VELÁSQUEZ	65.790	CUMARAL ALTO
JHON ALEXANDER CHACON	9.731.307	ASOCOM	RIGOBERTO RAMÍREZ	7.504.548	LA COQUETA
JHON FREDDY CORREDOR	9.800.720	EL COMERCIO	ROCENDO CÁRDENAS	14.234.793	BARRIO COOPERATIVO
JHON FREDDY SIERRA GUZMÁN	9.801.844	DEFENSA CIVIL	RODOLFO RESTREPO	4.428.309	SAN JUAN ALTO
JHON JAIRO GONZÁLEZ	4.428.255	FUPANDI	ROGER MARTÍNEZ	11.062.233	ESMERALDA
JHON JAIRO TORRES LÓPEZ	94.250.425	FUD. LAS MELLIZAS	ROSA EDILMA LÓPEZ	24.414.978	CUMARAL BAJO
JHON ORREGO	18.467.650	QUIMBAYA	ROSA LILIANA PEÑA	24.674.954	SAN JUAN ALTO
JOEL MARÍN	6.458.446	LA TOPACIA BAJA	RUBEN RODRIGO ROMERO	9.800.017	PEDREGALES RÍO ROJO
JORGE BEDOYA	1.680.399	RÍO GRIS SAN JUAN	RUBY MERY ARTEAGA	24.674.691	SEGUNDO HENAO
JORGE CARDONA	1.620.399	RÍO GRIS SAN JUAN	RUBY RÍOS ÁLVAREZ	29.813.319	J.A.C. PARTIDAS CUMARAL BAJO
JORGE ENRIQUE PERALTA	9.801.164	SAN JUAN ALTO	RUTH GALINDO LÓPEZ	24.673.456	J.A.C. RÍO GRIS ALTO
JORGE ENRIQUE ROMERO	4.428.483	J.A.C. LA COQUETA	SAMUEL SÁNCHEZ	17.620.280	SAN JUAN MEDIO
JORGE HERNAN LÓPEZ	18.398.747	FUNDACION LA MELLIZAS	SANDRA DEL CARMEN QUINTERO	ASCAPAGEN	
JORGE IVÁN OSORNO	18.386.174	RÍO ROJO	SAULO DE JESÚS GARCÍA	2.582.114	LA VENADA BAJA
JORGE MARIO TORO	94.273.256	LA TOPACIA ALTA	SERGIO RAÚL CRUZ	4.801.470	EL CAIRO ALTO
JORGE MURILLO MARTINEZ	4.427.880	BARES Y CANTINAS	SOR MARIA CRISTINA TREJOS	25.057.699	EDUCACIÓN
JORGE OSORNO	18.386.175	J.A.C. RIO ROJO	SOR MARIA RUBY VÁSQUEZ	29.653.506	VOLUNTARIADO VICENTINO
JORGE ROMERO	4.483.428	LA COQUETA	SOR ROSA LÓPEZ NARANJO	24.458.790	PARROQUIA
JOSÉ A. GUALTEROS	4.426.753	LA CASCADA	TIMOTEO MUÑOZ	1.289.820	LA GRANJA
JOSÉ AGUSTÍN VELOZ A	4.428.243	AGRO GÉNOVA	TULIO FREDDY CARDONA	7.509.076	CONSEJO TERRITORIAL PLANEACIÓN
JOSÉ ALIRIO AGUIRRE	18.461.201	LA VENADA	URIEL SANTANA	9.801.182	ESMERALDA
JOSÉ ARNOBIO RAMÍREZ	94.384.949	TIENDAS	VÍCTOR DARÍO TORRES	7.516.656	VENADA ALTA
JOSÉ BELTRÁN	7.525.367	PUEBLO	WALTER MONTOYA	9.800.008	J.A.C. SAN JUAN MEDIO
JOSÉ EVER VEGA		ICA	WILLIAM BENAVIDES	4.428.166	CONCEJAL
JOSÉ GÓMEZ MARÍN	4.428.168	COM. RÍO GRIS ALTO	WILLIAM SALGADO	7.562.673	CONSEJO TERRITORIAL DE DESARROLLO
JOSÉ HERNAN VALENCIA	6.215.677	PRIMAVERA	XIMENA GARZÓN	24.675.438	BARRIO EL PORVENIR
JOSÉ JAVIER PEÑA	18.396.658	SAN JUAN	YISEL MORALES	25.092.538	LA TOPACIA
JOSÉ ORLANDO CUBILLOS	4.425.984	CONCEJAL	YULY ORTIZ		EL CAIRO
JOSÉ ORLANDO LOAIZA	1.326.098	LA TOPACIA			

*Por Una Gerencia Social Con Sentido de Pertenencia, Orientada al Desarrollo Integral del Municipio.*

## **PRESENTACIÓN**

La situación estructural y coyuntural del municipio de Génova, en los tiempos de hoy – inicio de 2004 – están enmarcadas en una problemática general que estigmatiza la localidad con problemas de orden público, debido a la presencia de grupos subversivos al margen de la ley y de la delincuencia común. Es de público conocimiento que las incursiones armadas y las muertes violentas de algunos coterráneos han sido la desafortunada cuota de un quehacer social que deja la incertidumbre de un futuro para los habitantes y foráneos.

De otro lado, la situación socioeconómica de los habitantes de Génova, registra preocupantes niveles de crisis en todos los sentidos, lo que ha obligado a muchos de nuestros campesinos y potenciales inversionistas a emigrar bien a la cabecera municipal y lo más grave a otras regiones del país.

Es claro que si bien el gobierno nacional en cabeza del Doctor Álvaro Uribe Vélez, ha determinado el montaje y operación del denominado batallón de alta montaña en el municipio de Génova, lo cual permite vislumbrar un mayor control al orden público y la consiguiente tranquilidad ciudadana; ésta no es la única solución a la problemática socioeconómica de los habitantes del municipio. El estado, en cabeza del gobierno municipal, con el apoyo de los gobiernos Departamental, Nacional y de otras instancias, deben velar por la recuperación en ambos sentidos para bien de las generaciones presentes y futuras de esta importante región Quindiana.

Es hora de tomar decisiones que permitan la reactivación concertada, conjunta e integral del colectivo de ciudadanos que están expectantes en medio de una crisis que aparentemente no tiene solución.

La recuperación de la gobernabilidad local y el respeto por la institucionalidad se cimientan sobre principios lógicos e indiscutibles del compromiso de gobierno, en el fortalecimiento de las comunidades de base y de todo tipo de organización o asociación, además de los espacios y mecanismos de participación ciudadana y comunitaria creados por constitución y por ley; en la seguridad que entre todos encontraremos la solución a la problemática que hoy se registra.

En tiempos difíciles no es debido hacer recriminaciones y tomar posiciones subjetivas; es el tiempo oportuno de redireccionar el municipio sobre la base de una propuesta articulada en la recuperación social y económica, pero por sobre todo por los senderos de la anhelada paz para los genoveses. Las páginas de la historia que hoy se escriben, son el registro de qué futuro estamos construyendo para las generaciones de hoy y del mañana.

José Heriberto Castro Toro  
Alcalde Municipal

*Por Una Gerencia Social Con Sentido de Pertenencia, Orientada al Desarrollo Integral del Municipio.*

## SÍMBOLOS PATRIOS

### HIMNO

Fue escrito por el señor Jaime Gamboa Morales, nacido en Génova quien hizo su letra como consecuencia de la nostalgia y evocación por la tierra de sus mayores, en la actualidad vive en Cajicá Cundinamarca, donde se desempeña como comerciante; la composición musical se le debe al maestro Edgar Gallego Cardona, este himno es interpretado por Fernando Quiceno Bedoya.

El himno de Génova fue adoptado por el honorable concejo municipal mediante el acuerdo número 027 de noviembre 20 de 1995. El trabajo para la conformación fue liderado por el instituto de Bellas Artes del Quindío, Doctor Mario Ramírez Monard, en coordinación con la dirección de la casa de la cultura, Señor Carlos Arturo Castillo Tovar.

*“Noble pueblo amable  
Bello rincón Quindiano  
Avanzas incansable  
Designio Colombiano*

*Colono inspiración  
Fue valiente maestro  
Dejó en tu fundación  
Huellas de su ancestro*

*Génova floreciente  
Futuro progresista  
Hacendosa tu gente  
Virtuosa, optimista*

*Para nuestros mayores  
Un himno es oración  
Para tus moradores  
Nostálgica ovación*

*Histórico gran Caldas  
Legó tu buen origen  
Cual verdes esmeraldas  
Tú linda tierra virgen*

*Montañas elevadas  
Besan tu claro cielo  
Tras vertientes plateadas  
Orgullosa tu suelo”*

*Por Una Gerencia Social Con Sentido de Pertenencia, Orientada al Desarrollo Integral del Municipio.*

## **BANDERA**

Compuesta por seis franjas horizontales de 30 centímetros de ancho por tres metros con veinte centímetros de largo, en colores verde y blanco alternados, sujetas lateralmente al asta con un triángulo de color amarillo de un metro con ochenta centímetros de ancho por un metro con veinte centímetros de alto.

Los colores representan en su orden, la esperanza, el progreso, la paz obtenida con el trabajo, la justicia que anhelan los habitantes del municipio y por ultimo la riqueza de su suelo.

## **ESCUDO**

Es de forma ovalada y esta simbolizado por dos montañas separadas por un río serpenteante sobre un valle iluminado por un sol en el centro y en la parte superior encerradas entre dos medias coronas de cafeto con sus frutas, unidos en su parte inferior por una cinta en forma de lazo que lleva la leyenda "Paz, Progreso y Trabajo". Aquí se representa la situación montañosa del municipio, la riqueza del suelo, su producción agrícola y los ríos que lo circundan.

**ACUERDO No. 009  
MAYO 29 DE 2004**

**POR MEDIO DEL CUAL SE ADOPTA EL PLAN DE DESARROLLO PARA EL  
MUNICIPIO DE GÉNOVA QUINDÍO, PERIODO 2004 – 2007**

**El Honorable concejo Municipal de Génova Quindío en ejercicio de las facultades constitucionales y legales, en especial las conferidas en los Artículos 313, Numeral 2 de la Carta política, y de la ley 152 de 1994.**

**ACUERDA**

**ARTICULO PRIMERO:** Adoptar el Plan de Desarrollo para el municipio de Génova Quindío PERIODO 2004 – 2007 el cual está contenido en los siguientes términos:

**ANTECEDENTES GENERALES**

**RESEÑA HISTÓRICA**

*En el año 1937 la Asamblea de Caldas, a través de la ordenanza número 10 aprueba la creación del nuevo municipio con los siguientes linderos: “por el río Lejos, hasta la desembocadura de la quebrada La Maizena y de aquí hacia arriba, hasta su nacimiento; de este punto, hasta la cordillera central; de esta hacia el sur, hasta los límites con el departamento del Valle.”<sup>1</sup>*

*Después de erigido municipio, el primer alcalde fue el señor Luis Foción Londoño, las primeras elecciones para el Concejo se llevaron a cabo en noviembre de 1937.*

*... le puse el nombre de Génova en recordación de la hermosa ciudad de Italia que recibió el primer aliento y acarició las primeras sonrisas de Cristóbal Colón, que vino a ser el descubridor del nuevo Mundo<sup>2</sup>*

**ASPECTO GEOGRÁFICO<sup>3</sup>**

**POSICIÓN GEOGRÁFICA**

*El municipio de Génova se halla localizado al extremo sur del Departamento del Quindío. La posición del municipio como el resto del Departamento es favorecido en su composición dentro de la región andina*

<sup>1</sup> Génova, su historia, su gente, sus costumbres. Duque Parra Fernando, González Posada Ariel. Pp17

<sup>2</sup> Génova, su historia, su gente, sus costumbres. Duque Parra Fernando, González Posada Ariel. Pp14

<sup>3</sup> Génova “Bello Rincón Quindiano”. Muñoz Pardo Helio Fabio, Marín S Elsa Fanny, Cardona Rojas Eneider. Pp 65 - 110

porque cuenta con diversidad de pisos térmicos que ofrecen grandes posibilidades en términos de diversificación de producción agrícola y en general de utilización del suelo; esto se manifiesta a través de la gran producción de café, yuca, plátano, en la parte baja y ganadera en el área montañosa.

Su localización estratégica puede ser considerada como polo de desarrollo aprovechando el potencial hídrico, biológico, edáfico, económico, humano y cultural.

El área municipal es de 297,9 km<sup>2</sup>, que corresponde al 15,4% del área total del departamento. La población total del municipio proyectada por el DANE a 2004, es 12.374 habitantes que representan el 2% de la población total departamental.

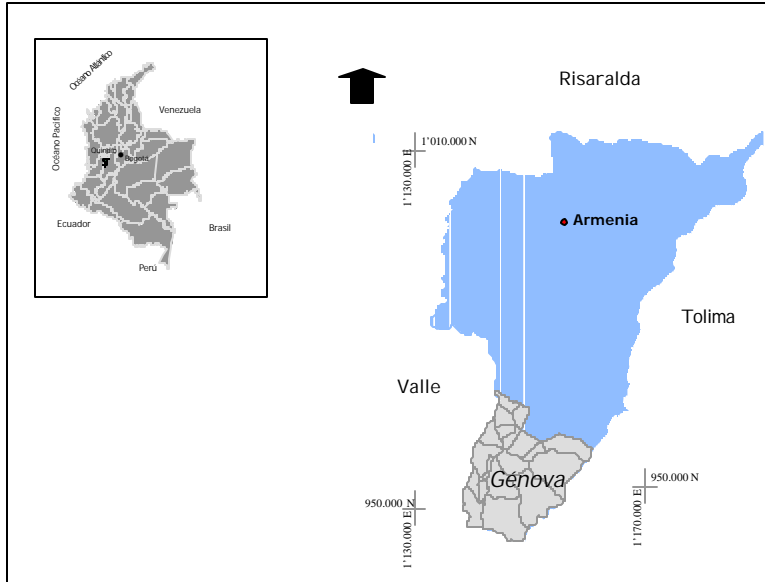


Figura No. 2.1 Localización geográfica del municipio de Génova en el contexto departamental

Por su ubicación geográfica Génova mantiene relaciones comerciales con algunos municipios y corregimientos de los departamentos del Valle y del Tolima, como es el corregimiento de Cumbarco (Sevilla), el cual se encuentra localizado al occidente a una distancia de 20 Km. de la cabecera municipal; su población se desplaza a Génova para acceder a servicios bancarios, comerciales y de salud; el municipio de Caicedonia, ubicado a 28 Km., "provee a Génova de víveres y abarrotes en una proporción del 50%". Es de anotar que los habitantes de las veredas La Topacia, Río Lejos y La Venada, tienen mayores relaciones comerciales con las gentes de Caicedonia, debido a su cercanía para abastecerse de misceláneos y acceder a servicios financieros y sociales.

*Por Una Gerencia Social Con Sentido de Pertenencia, Orientada al Desarrollo Integral del Municipio.*



Con el municipio de Pijao localizado a 26 Km. al norte, se beneficia la población de las veredas La Maizena, El Cedral y El Recreo, (estas dos últimas en la parte alta), quienes se desplazan hacia éste, para acceder a servicios en general y adquirir provisiones.

A 57 Km. de la cabecera de Génova se encuentra el municipio de Roncesvalles en el departamento del Tolima; la vía existente para comunicarse con esta localidad, está construida en jurisdicción del departamento del Quindío, faltando un tramo de 9.7 Km. aproximadamente por construir y permitir el enlace vial entre estas dos importantes poblaciones; para consolidar las relaciones comerciales, culturales y de otras formas de idiosincrasia común.

## **POSICIÓN ASTRONÓMICA**

*La posición de la cabecera municipal y su posición con respecto al globo terráqueo corresponde a los 4° 11' N, los 75° 44'W y los 1500 MSN.*

## **EXTENSIÓN Y LÍMITES**

*El municipio alcanza una superficie total de 297.89 Kilómetros cuadrados, se extiende desde las mayores alturas de la cordillera central en la divisoria de las aguas hasta bajar por la zona montañosa, de los cuales 0.55 kilómetros cuadrados corresponden al perímetro urbano, superficie que se ha extendido en los últimos años en forma restringida debido a lo quebrado del terreno, originando por consiguiente pocas variaciones en su topografía y 297.34 kilómetros cuadrados corresponden al sector rural.*

*El sureño municipio de Génova limita por el norte con el municipio de Pijao, al sur oriente con el Departamento del Tolima y al sur occidente con el Departamento del Valle del Cauca.*

## **CLIMA**

*La distribución espacial del municipio permite encontrar tres pisos térmicos a saber: El páramo sobre una extensión de 68 kilómetros cuadrados, el frío sobre una extensión de 60 kilómetros cuadrados y el templado sobre una extensión de 170 kilómetros cuadrados.*

*La temperatura según el diccionario geográfico de Colombia tiene un promedio de 20° centígrados en la cabecera municipal.*

*La distribución climática se registra así:*

*CLIMA MUY FRÍO PLUVIAL: Que oscila entre las altitudes de 3000 a 3850 m.s.n.m y temperaturas promedio de 9 a 12 grados centígrados con precipitaciones abundantes de 2000 a 4000 milímetros año.*

*CLIMA FRÍO HÚMEDO: Para las alturas de 2000 a 3000 m.s.n.m y temperaturas de 12 a 18 grados centígrados con precipitaciones de 2000 a 3400 milímetros año.*

*CLIMA MEDIO HÚMEDO: Para las alturas de 1100 a 2000 m.s.n.m o zona cafetera con temperaturas de 18 a 26 grados centígrados y precipitaciones de 2000 a 3200 milímetros año.*

## **DISTRIBUCIÓN TERRITORIAL**

*El municipio de Génova se distribuye en su parte urbana en trece barrios y el sector central, donde se ubica el comercio y las entidades públicas. La zona rural se encuentra dividida en 18 veredas. Los cuadros 1 y 2 registran esta información estadística.*

*Por Una Gerencia Social Con Sentido de Pertenencia, Orientada al Desarrollo Integral del Municipio.*

*Plan De Desarrollo Municipio de Génova Quindío Vigencia 2004 – 2007*  
*Gerencia, Participación y Gestión Activa 7*

Cuadro 1. Barrios del municipio de Génova

<b>BARRIOS</b>	
Nueva Colombia	Los Tejares
Olaya Herrera	Villa Mercedes
Porvenir	Nueva Esperanza
Veinte de Julio	San Vicente
La Isla	Segundo Henao
Centro	Cooperativo
Los Álamos – El Cedral	

Cuadro 2. Veredas del municipio de Génova

<b>VEREDAS</b>			
<b>NOMBRE</b>	<b>AREA KM2</b>	<b>NOMBRE</b>	<b>AREA KM2</b>
Río Lejos	461	Pedregales	5102
La Topacia	354	La Primavera	409
La Venada	829	La Coqueta	595
Las Brisas	116	Río Gris	4237
La Granja	286	San Juan	6082
El Cedral	681	La Esmeralda	228
La Maizena	484	Cumaral	2272
El Recreo	638	El Cairo	806
Río Rojo	4884	El Dorado	1338

## **HIDROGRAFÍA**

La red hidrográfica es abundante, nacen los ríos San Juan, Río Gris y Río Rojo, los cuales son afluentes del Río Barragán, también naciente en el municipio de Génova que es un gran potencial económico para desarrollar, además está demarcado por el Río Lejos con el municipio de Pijao.

El Municipio de Génova tiene innumerables quebradas en cada uno de los drenajes naturales que surten los ríos Rojo, Gris, San Juan y Río Lejos: los cuales desembocan en el Río Barragán, que posteriormente forma el Río la Vieja.

## **SUELOS**

Los suelos dominantes son los propios del paisaje de montaña caracterizados porque entre los 2800 y 4500 msnm más o menos son recientes y delgados con pocos nutrientes y por lo tanto no aptos para la agricultura, son muy susceptibles a la erosión.

Si lo que se trata de suelos de media montaña, las características dominantes están dadas porque ocupan alturas entre 1700 y 2800 msnm, son mas evolucionados lo que permite un mayor intercambio catiónico, o sea disponibilidad de nutrientes son más profundos y disponen de mayor cantidad de materia orgánica, son suelos de textura arcillo arenosa

*Por Una Gerencia Social Con Sentido de Pertenencia, Orientada al Desarrollo Integral del Municipio.*

Finalmente están los suelos de baja montaña, estos suelos son formados a partir de rocas metamórficas y contienen a diferencia de los suelos más altos algo de cenizas volcánicas que les hacen más fértiles, son más profundas y evolucionadas que todos los anteriores, pero debido a las prácticas agronómicas establecidas y en especial al desmonte de la cobertura vegetal, la erosión ha dado buena cuenta de ellos, reduciendo su profundidad, aumentando la carga de sedimentos, en las corrientes de agua y aumentando la inestabilidad de los taludes a lo que también contribuye la presencia de ceniza volcánica, pues favorecen la presencia de desprendimientos, solifluxión y en general movimientos de masa.

## USO DEL SUELO Y COBERTURA VEGETAL

El 67.5% de los predios están dedicados a la actividad cafetera, aunque desde 1993 se vienen implementando procesos de diversificación agropecuaria, con el objeto de dinamizar la economía, no se tienen definidas las estrategias globales, ni las líneas de acción para que en el mediano plazo otros renglones del sector agropecuario sean representativas en la actividad económica del municipio; para lo cual se hace necesario visionar prospectivamente el desarrollo económico integral del municipio, acorde con las potencialidades geográficas, climáticas y de incursión tecnológica que ofrece el mercado de hoy.

Cuadro 3. Usos del suelo

USO DEL SUELO	AREA (HAS)
TIERRAS IMPRODUCTIVAS	500
OTROS CULTIVOS	800
RASTROJOS	469
PASTURA	11.000
CAFE	5.520
BOSQUE	9500
<b>TOTAL</b>	<b>29.789</b>

Fuente: Diagnóstico Plan de Desarrollo 2004 Umata

## FLORA Y FAUNA

### FLORA

Es evidente que el municipio de Génova en materia de vegetales, posee gran variedad de especies arbóreas, arbustivas y de malezas domésticas y silvestres, lo cierto es que la única región estudiada técnicamente por la clasificación sistemática de plantas ha sido la cuenca hidrográfica del Río Gris aunque muchas de estas especies son comunes en otros sectores del municipio

### FAUNA

Corresponde a la totalidad de todas las especies de una región, algunas han sido domesticadas por el hombre para su beneficio y otras continúan siendo salvajes. Para el caso del municipio de Génova algunas especies encontradas en la región y que hacen parte del inventario de macro fauna de mamíferos, anfibios, reptiles, aves y peces hallados en las reservas forestales del flanco occidental de la cordillera central.

Es importante tener en cuenta que algunas de estas especies son consideradas en este momento en peligro de extinción como es el caso del oso de anteojos, la danta de páramo, el venado, la guagua negra, el puma y el loro coroniazul cuyas poblaciones deben ser protegidas de la caza. Son causantes de la disminución de estas especies la destrucción de los bosques, la perturbación del hábitat y el poco respeto ambiental.

## FUNDACIÓN PROAVES COLOMBIA

En la jurisdicción de Génova Quindío La fundación Proaves, viene adelantando labores con el proyecto "Protección de Loros amenazados de Colombia", que desde hace aproximadamente un año se radicaron en la zona de la Reserva municipal El Mirador.

*Por Una Gerencia Social Con Sentido de Pertenencia, Orientada al Desarrollo Integral del Municipio.*

- En la línea de investigación, la Fundación trabaja con dos tesis en el desarrollo de grado tales como DENSIDADES de (Hapalopsittaca fuertes) Loro Coroniazul e historia de vida y densidades de (Leptosittaca branickii) Catarnica de páramos.
- La línea de conservación desarrollará a partir de este año actividades vinculando a la comunidad rural y urbana del Municipio para que de manera conjunta se desarrollen trabajos tales como: Vinculación de predios a la red de reservas naturales de la sociedad civil, aislamiento de bosques, restauración de bosques, construcción de vivero con plantas nativas. Talleres de capacitación sobre mejoramiento y buen manejo de la zona de producción y alternativas de trabajo, elaboración de corredores biológicos, protección de quebradas y microcuencas etc.

La línea de educación ambiental realizará igualmente trabajos de sensibilización y de conocimiento tanto con los niños y profesores de las escuelas rurales y urbanas, además de la participación de personas interesadas en el conocimiento de su fauna y flora nativas.

### **FUNDACIÓN ECOLÓGICA LAS MELLIZAS**

ONG de carácter ambiental, creada con personería jurídica en el año 1992. En la actualidad, esta fundación ejecuta el proyecto "Formulación y Reglamentación Participativa de un Plan de Manejo para los Ecosistemas de Alta Montaña, en el sur del Departamento del Quindío, Municipio de Génova", cofinanciado por el Fondo para la Acción Ambiental – FPAA.

Con el proyecto se espera conocer la oferta y demanda ambiental de los ecosistemas de alta montaña a través de caracterizaciones biológicas y análisis de cantidad de agua en las cuencas Río Rojo, Gris y San Juan. Elaborar la zonificación ambiental en los veintidós predios con influencia en alta montaña que permita identificar zonas de conservación y manejo.

Como resultados del proyecto se tienen identificados veintidós predios en la alta montaña, distribuidos en 8.334 hectáreas, entre las cuales se encuentran los siguientes ecosistemas:

Bosque andino, Bosque altoandino, Páramo y Humedales.

### **CATEGORIZACIÓN DEL MUNICIPIO**

Según decreto 060 de octubre 31 de 2003, el municipio de Génova se ubica en categoría sexta.

### **ESTRUCTURA OCUPACIONAL DEL MUNICIPIO**

El Municipio de Génova tiene una población de 12.374 habitantes, según proyección DANE al 2004, distribuidos así:

*Por Una Gerencia Social Con Sentido de Pertenencia, Orientada al Desarrollo Integral del Municipio.*

Cabecera Municipal con 5478 habitantes.

En la parte rural 6896 habitantes.

1. Estructura ocupacional del Municipio

POSICIÓN OCUPACIONAL	No. PERSONAS	PARTICIPACIÓN (%)
Empleado u obrero particular	2549	21
Empleado u obrero del Gobierno	218	2
Patrón o empleador	95	1
Trabajador por cuenta propia	663	6
Trabajador familiar sin remuneración	58	0
Empleado domestico	115	1

Información Proyectada por la Oficina de Planeación Municipal

2. Características prediales del Municipio de Génova

	RURALES	URBANOS	TOTAL
No. Predios	1390	1493	2.883
No. propietarios	2462	1.970	4.430

Información Proyectada por la Oficina de Planeación Municipal

3. Cobertura de los Servicios Públicos

ACUEDUCTO		ALCANTARILLADO		ENERGIA ELECTRICA		TELEFONO	
USUARIOS	COBERT. %	USUARIOS	COBERT. %	USUARIOS	COBERT. %	USUARIOS	DENSIDAD%
1.350	99	1.093	82.0	2.076	99.7	808	7.6

Fuente: Carta Estadística Quindío 2001

4. Clasificación zonal del desarrollo urbano

DESCRIPCION	PORCENTAJE
Zona de Pobreza	22
Zona con desarrollo sin consolidar	35
Zona con desarrollo consolidado	29
Zona comercial	14

Fuente: Diagnóstico E.O.T Municipio de Génova

5. Indicadores N.B.I

DESCRIPCION	TOTAL		VARIACION
	1993	1998	93/99 (%)
Inasistencia escolar	1.100	1.178	7.09
Dependencia económica	1.787	1.906	6.66
Personas en pobreza	3.443	3.681	6.91
Personas en miseria	784	832	6.12

Fuente: Diagnóstico E.O.T. Municipio de Génova

6. Situación de haci namiento cabecera municipal

HACINAMIENTO	No. DE VIVIENDA
No	1.092
Si	279
Total	1.371

Fuente: Diagnóstico Técnico E.O.T. Génova

*Por Una Gerencia Social Con Sentido de Pertenencia, Orientada al Desarrollo Integral del Municipio.*

7. Infraestructura urbana

SECTOR	INSTITUCION	CANTIDAD
Salud	Hospital	1
	Restaurante Escolar	1
	Albergues del ICBF	4
Seguridad	Comando de Policía	1
	Instituciones de socorro	3
Educación	Colegios	2
	Escuelas	3 (Urbanas) 26 Rurales)
	Hogares	4
Recreación, Deporte y Cultura	Hogares Fami	12
	Parques	3
	Centros Deportivos	4
	Centros Culturales	3
	Coliseo de Ferias	1
Religión	Iglesias	7
Comercio, Economía y Finanzas	Plaza de Mercado	1
	Bancos	1
	Terminal de transporte	1
	Estaciones de gasolina	3
Administrativo	Matadero	1
	Palacio municipal	1
Servicios públicos	TELECOM	1
Otros	Cementerio	2
	Anfiteatro	1

Información de la Oficina de Planeación Municipal

## **PRIMERA PARTE**

**ARTICULO SEGUNDO:** Aprobar el siguiente diagnóstico general y sectorial sobre la situación encontrada del municipio de Génova Quindío al inicio del periodo de gobierno de la alcaldía 2004 – 2007:

### **DIAGNOSTICO SECTORIAL**

#### **EDUCACIÓN**

Uno de los sectores que mayor importancia registra para el crecimiento intelectual y productivo del municipio es el de la educación. La correcta orientación de los proyectos educativos institucionales permite formar jóvenes para enfrentar el futuro desde el medio local, generando mejores expectativas de desarrollo económico y consolidando el sentido de pertenencia por la región.

La aplicación de una vocación académica con proyección agropecuaria o agroindustrial, en el Colegio Instituto Génova sin el compromiso de toda la comunidad, ha llevado al establecimiento de una política que no genera la credibilidad y la confianza, tanto en el joven que inicia su formación académica como de los productores que requieren día a día de nuevas tecnologías en el proceso de producción a nivel del campo Genoves. La participación de todas las instituciones del ramo como de otros importantes actores institucionales, de la comunidad organizada, de los padres de familia y de los mismos alumnos; es un deber ser para repensar el esquema educativo en el municipio y consolidar una propuesta definitiva que articule esta vocación educativa con el campo y el futuro de las generaciones.

En el sector urbano se cuenta con 4 establecimientos educativos que atienden una población cercana al centenar de estudiantes que inician ese recorrido por las aulas a través del preescolar. En la básica primaria, se atienden cerca de setecientos jóvenes y en la básica secundaria y media cerca de 650 alumnos que adelantan el proceso de formación, bien sea en el colegio San Vicente de Paúl o en el Instituto Génova. Un esfuerzo que se destaca es el de los jóvenes y personas activamente productivas que dedican las primeras horas de la noche al proceso de formación académica a través de los ciclos del Bachillerato nocturno del Instituto Génova. Para este centenar de genoveses se hace necesario diseñar una política de educación que los oriente más a la reactivación del mercado y en consecuencia al mejoramiento de la calidad de vida de su núcleo familiar.

Aunque en términos generales la infraestructura de las instituciones educativas tanto del sector urbano como rural se consideran buenas, es necesario destacar la

*Por Una Gerencia Social Con Sentido de Pertenencia, Orientada al Desarrollo Integral del Municipio.*

problemática puntual que presenta la escuela Guillermo Ángel la cual en sus redes de acueducto y alcantarillado presenta serias deficiencias y que colocan en alto riesgo la estructura misma del centro. Mención igualmente se debe hacer con relación a las baterías sanitarias del Colegio San Vicente de Paúl las cuales vienen presentando fallas en su estructura y su deterioro se hace más evidente cada día ; como también la falta de servicios sanitarios en el Instituto Génova, pues existe déficit de ellos.

Nuestro municipio sigue aún educando o formando jóvenes para un mercado laboral cada más exigente en medio de un modelo tradicional aislado de espacios como la Internet que posibilite una educación interactiva y dinámica ampliando los procesos de conocimiento y de visión que le permitan entender la dimensión de su entorno y sus potencialidades de producción y competitividad en un mundo cambiante.

#### RELACIÓN DE ESTUDIANTES POR ZONA

ZONA	ESTUDIANTES
NORTE	1062
SUR	1001
<b>TOTALES</b>	<b>2073</b>

#### RELACIÓN DE ESTUDIANTES QUE SE DESPLAZAN DESDE LAS VEREDAS INICIO 2004

VEREDA	ESTUDIANTES	VEHICULOS SERVICIO PUBLICO
SAN JUAN	49	3
RIOGRIS	16	1
EL DORADO	21	2
CUMARAL	32	2
ESMERALDA	8	1
EL CAIRO	24	1
LA VÍA Y VENADA ALTA	43	2
RECREO	19	1
LA PRIMAVERA Y LA COQUETA	16	1
<b>TOTALES</b>	<b>228</b>	<b>14</b>

#### RELACIÓN ESTUDIANTES POR INSTITUCIÓN EDUCATIVA PREESCOLAR Y PRIMARIA ÁREAS URBANA Y RURAL INICIO 2004

	TRANSICION	PRIMERO	SEGUNDO	TERCERO	CUARTO	QUINTO
ANTONIA SANTOS	15	40	19	20	22	17
SIMON BOLIVAR	22	65	57	39	36	38
SAN VICENTE	18	42	43	35	54	45
GUILLERMO ANGEL ANGEL	24	42	31	34	33	34
ESCUELA JOSE EUSTACIO RIVERA	5	12	3	4	1	2
ESCUELA LA PLAYA	7	9	7	8	3	1

*Por Una Gerencia Social Con Sentido de Pertenencia, Orientada al Desarrollo Integral del Municipio.*



*Plan De Desarrollo Municipio de Génova Quindío Vigencia 2004 – 2007*  
*Gerencia, Participación y Gestión Activa 14*

	TRANSICION	PRIMERO	SEGUNDO	TERCERO	CUARTO	QUINTO
ESCUELA ESMERALDA	3	1	6	2	1	2
ESCUELA EL CAIRO	1	6	3	3	2	4
ESCUELA MARCO FIDEL SUAREZ	1	5	6	6	4	2
ESCUELA CRISTALES	2	3	5	7	4	
ESCUELA SAN JUAN ALTO	11	12	5	9	12	6
ESCUELA SAN JUAN BAJO	2	1	6	4	1	2
ESCUELA PEDREGALES BAJO	4	4	4	2	3	3
ESCUELA PEDREGALES ALTO		3	5	2		
ESCUELA LA PRIMAVERA	1	3	2		3	1
ESCUELA LA COQUETA		8	2	2	3	1
ESCUELA RIO GRIS ALTO		7	4	3	1	2
ESCUELA RIO GRIS BAJO	4	7	2	4	2	3
ESCUELA LA GRANJA	6	12	2	6	7	9
ESCUELA CEDRAL BAJO	5	2	3	1		1
ESCUELA CEDRAL ALTO	4	4	1	1	3	
ESCUELA LA MAYORIA	5	8	13	7	7	4
ESCUELA LA VENADA ALTA	3	1		2	3	
ESCUELA LA TOPACIA	4	4	3	1	6	3
ESCUELA LAS CAMELIAS	5	8	3	4	1	5
ESCUELA LA CASCADA	5	4	4	5	3	5
ESCUELA RAMON JARAMILLO	1	4	3	3	4	1
ESCUELA LA MARTINICA	2	3	6	1	2	3
ESCUELA EL JARDIN	11	8	6	2	2	2
ESCUELA EL RECREO	3	6	4	3	2	
	<b>174</b>	<b>331</b>	<b>253</b>	<b>218</b>	<b>225</b>	<b>196</b>

**RELACIÓN ESTUDIANTES POR INSTITUCIÓN EDUCATIVA (BASICA SECUNDARIA Y MEDIA)**

	SEXTO	SEPTIMO	OCTAVO	NOVENO	DECIMO	UNDECIMO
SAN VICENTE	68	88	72	41	32	24
INSTITUTOGENOVA	82	58	54	51	41	27
	<b>150</b>	<b>146</b>	<b>126</b>	<b>92</b>	<b>73</b>	<b>51</b>

**RELACIÓN ESTUDIANTES POR CICLO NOCTURNO (BASICA SECUNDARIA Y MEDIA)**

	CICLO2	CICLO3	CICLO4	CICLO5
NOCTURNO	15	38	25	25
	<b>15</b>	<b>38</b>	<b>25</b>	<b>25</b>

*Por Una Gerencia Social Con Sentido de Pertenencia, Orientada al Desarrollo Integral del Municipio.*

### **REGISTROS ESTADÍSTICOS BASE DE DATOS SISBEN A 2003**

No obstante las frecuentes críticas de gran parte de la comunidad sobre la inequidad y la injusticia que existe en la clasificación de algunas personas en la base de datos del SISBEN; a continuación se destacan los registros estadísticos validados en el sistema, los cuales son de carácter oficial para las múltiples decisiones estatales. Al inicio del año se tiene que la administración anterior, suscribió un convenio interadministrativo con la nación para actualizar este sistema. Es política de la actual administración cumplir con este parámetro legal pero garantizando la confiabilidad en la ejecución del proceso.

*Plan De Desarrollo Municipio de Génova Quindío Vigencia 2004 – 2007  
Gerencia, Participación y Gestión Activa 16*

**LISTADO DE LAS EDADES DE LOS HABITANTES ÁREA URBANA**

Años de edad			0<5	5<10	10<15	15<20	20<25	25<30	30<35	35<40	40<45	>45	
Tipo	Código	Descripción	Tramo1	Tramo2	Tramo3	Tramo4	Tramo5	Tramo6	Tramo7	Tramo8	Tramo9	Tramo10	Total
1	Niv	Nivel 1	137	109	104	87	65	47	54	40	37	150	830
2	Niv	Nivel 2	435	441	451	456	510	406	316	301	217	1031	4564
3	Niv	Nivel 3	39	65	87	82	105	99	111	99	77	258	1022
4	Niv	Nivel 4	8	14	25	28	22	19	17	21	33	78	265
5	Niv	Nivel 5	0	3	4	3	1	2	8	6	4	13	44
6	Niv	Nivel 6	0	0	0	0	0	0	0	2	0	0	2
<b>Total</b>			619	632	671	656	703	573	506	469	368	1530	6727

**LISTADO DE LAS EDADES DE LAS PERSONAS ÁREA RURAL**

Años de Edad			0<5	5<10	10<15	15<20	20<25	25<30	30<35	35<40	40<45	>45	
Tipo	Código	Descripción	Tramo1	Tramo2	Tramo3	Tramo4	Tramo5	Tramo6	Tramo7	Tramo8	Tramo9	Tramo10	Total
1	Niv	Nivel 1	175	171	114	96	85	79	65	45	52	120	1002
2	Niv	Nivel 2	503	510	485	404	415	347	329	331	244	822	4390
3	Niv	Nivel 3	28	53	53	45	31	50	34	46	32	101	473
4	Niv	Nivel 4	0	1	2	0	1	2	1	1	1	5	14
5	Niv	Nivel 5	0	0	0	0	0	0	0	0	0	1	1
6	Niv	Nivel 6	0	0	0	0	0	0	0	0	0	0	0
<b>Total</b>			706	735	654	545	532	478	429	423	329	1049	5880

*Por Una Gerencia Social Con Sentido de Pertenencia, Orientada al Desarrollo Integral del Municipio.*

*Plan De Desarrollo Municipio de Génova Quindío Vigencia 2004 – 2007*  
*Gerencia, Participación y Gestión Activa 17*

**AÑOS DE ESTUDIO DE LA POBLACIÓN DE 15 Y MAS AÑOS ÁREA URBANA**

Tipo	Código	Descripción	Sin Estudio		Primaria inic		Primaria		Secund. Inic		Secundaria		Superior		Total personas	
			Hombre	Mujer	Hombre	Mujer	Hombre	Mujer	Hombre	Mujer	Hombre	Mujer	Hombre	Mujer	T. Hombres	T. Mujeres
N	1	Nivel 1	76	63	102	119	28	50	8	29	1	4	0	0	215	265
N	2	Nivel 2	231	200	664	606	329	343	271	413	60	113	5	2	1560	1677
N	3	Nivel 3	11	16	97	76	84	84	127	165	68	87	5	11	392	439
N	4	Nivel 4	2	2	12	13	11	12	32	39	32	33	13	17	102	116
N	5	Nivel 5	0	0	0	1	0	1	2	5	6	5	10	7	18	19
N	6	Nivel 6	0	0	0	0	0	0	0	0	0	0	1	1	1	1
TOTAL			320	281	875	815	452	490	440	651	167	242	34	38	2288	2517

**AÑOS DE ESTUDIO DE LA POBLACIÓN DE 15 Y MAS AÑOS ÁREA RURAL**

Tipo	Código	Descripción	Sin Estudio		Primaria inic		Primaria		Secund. Inic		Secundaria		Superior		Total personas	
			Hombre	Mujer	Hombre	Mujer	Hombre	Mujer	Hombre	Mujer	Hombre	Mujer	Hombre	Mujer	T. Hombres	T. Mujeres
N	1	Nivel 1	78	40	170	159	16	49	13	14	2	1	0	0	279	263
N	2	Nivel 2	252	158	799	598	317	317	167	199	31	50	1	3	1567	1325
N	3	Nivel 3	20	10	70	57	39	29	42	33	22	15	2	1	195	145
N	4	Nivel 4	0	0	0	1	0	0	3	0	2	1	2	2	7	4
N	5	Nivel 5	0	0	0	0	0	0	0	0	0	0	1	0	1	0
N	6	Nivel 6	0	0	0	0	0	0	0	0	0	0	0	0	0	0
TOTAL			350	208	1039	815	372	395	225	246	57	67	6	6	2049	1737

*Por Una Gerencia Social Con Sentido de Pertenencia, Orientada al Desarrollo Integral del Municipio.*

*Plan De Desarrollo Municipio de Génova Quindío Vigencia 2004 – 2007  
Gerencia, Participación y Gestión Activa 18*

**PERSONAS CON DISCAPACIDADES ÁREA URBANA**

<b>Tipo</b>	<b>Código</b>	<b>Descripción</b>	<b>Discapacitados</b>	<b>Sin Discapacidad</b>	<b>Total Personas</b>
N	1	Nivel 1	19	812	831
N	2	Nivel 2	71	4494	4565
N	3	Nivel 3	15	1007	1022
N	4	Nivel 4	0	265	265
N	5	Nivel 5	1	43	44
N	6	Nivel 6	0	2	2
<b>Total</b>			106	6623	6729

**PERSONAS CON DISCAPACIDADES ÁREA RURAL**

<b>Tipo</b>	<b>Código</b>	<b>Descripción</b>	<b>Discapacitados</b>	<b>Sin Discapacidad</b>	<b>Total Personas</b>
N	1	Nivel 1	14	989	1003
N	2	Nivel 2	58	4332	4390
N	3	Nivel 3	6	468	474
N	4	Nivel 4	0	14	14
N	5	Nivel 5	0	1	1
N	6	Nivel 6	0	0	0
<b>Total</b>			78	5804	5882

*Por Una Gerencia Social Con Sentido de Pertenencia, Orientada al Desarrollo Integral del Municipio.*

*Plan De Desarrollo Municipio de Génova Quindío Vigencia 2004 – 2007*  
*Gerencia, Participación y Gestión Activa 19*

**TIPO DE ESTABLECIMIENTO EDUCATIVO ÁREA URBANA**

Tipo	Código	Descripción	C.At/ICBF	Guardería	Esc. Pub.	Esc. Priv.	T. Pers.
N	1	Nivel 1	3	4	158	0	165
N	2	Nivel 2	23	17	957	0	997
N	3	Nivel 3	4	7	219	0	230
N	4	Nivel 4	2	5	60	0	67
N	5	Nivel 5	0	1	5	0	6
N	6	Nivel 6	0	0	0	0	0
<b>Total</b>			32	34	1399	0	1465

**TIPO DE ESTABLECIMIENTO EDUCATIVO ÁREA RURAL**

Tipo	Código	Descripción	C.At/ICBF	Guardería	Esc. Pub.	Esc. Priv.	T. Pers.
N	1	Nivel 1	0	0	152	0	152
N	2	Nivel 2	3	2	728	1	734
N	3	Nivel 3	0	0	95	0	95
N	4	Nivel 4	0	0	2	0	2
N	5	Nivel 5	0	0	0	0	0
N	6	Nivel 6	0	0	0	0	0
<b>Total</b>			3	2	977	1	983

*Por Una Gerencia Social Con Sentido de Pertenencia, Orientada al Desarrollo Integral del Municipio.*

*Plan De Desarrollo Municipio de Génova Quindío Vigencia 2004 – 2007*  
*Gerencia, Participación y Gestión Activa 20*

**POSICION OCUPACIONAL ÁREA URBANA**

Tipo	Código	Descripción	Empl.Part.	Empl.Gobno	Patrón	Trabaj.Indep	Trab.Fliar	Emp.Domést	Otro	Total
N	1	Nivel 1	113	2	0	32	1	7	0	155
N	2	Nivel 2	760	35	8	246	11	73	0	1133
N	3	Nivel 3	158	59	8	120	5	7	0	357
N	4	Nivel 4	24	57	5	33	0	0	0	119
N	5	Nivel 5	8	17	0	3	0	0	0	28
N	6	Nivel 6	0	2	0	0	0	0	0	2
<b>Total</b>			1063	172	21	434	17	87	0	1794

**POSICION OCUPACIONAL AREA RURAL**

Tipo	Código	Descripción	Empl.Part.	Empl.Gobno	Patrón	Trabaj.Indep	Trab.Fliar	Emp.Domést	Otro	Total
N	1	Nivel 1	165	0	6	26	6	2	0	205
N	2	Nivel 2	1043	12	38	114	21	11	0	1239
N	3	Nivel 3	135	2	6	25	3	1	0	172
N	4	Nivel 4	2	2	0	1	1	1	0	7
N	5	Nivel 5	1	0	0	0	0	0	0	1
N	6	Nivel 6	0	0	0	0	0	0	0	0
<b>Total</b>			1346	16	50	166	31	15	0	1624

*Por Una Gerencia Social Con Sentido de Pertenencia, Orientada al Desarrollo Integral del Municipio.*

**PRODUCTORES AGROPECUARIOS ÁREA URBANA**

<b>Tipo</b>	<b>Código</b>	<b>Descripción</b>	<b>Si Poduc.Agrop.</b>	<b>No Produc.Agrop.</b>	<b>Total</b>
N	1	Nivel 1	71	760	831
N	2	Nivel 2	408	4157	4565
N	3	Nivel 3	81	941	1022
N	4	Nivel 4	9	256	265
N	5	Nivel 5	3	41	44
N	6	Nivel 6	0	2	2
<b>Total</b>			572	6157	6729

**PRODUCTORES AGROPECUARIOS AREA RURAL**

<b>Tipo</b>	<b>Código</b>	<b>Descripción</b>	<b>Si Poduc.Agrop.</b>	<b>No Produc.Agrop.</b>	<b>Total</b>
N	1	Nivel 1	153	850	1003
N	2	Nivel 2	915	3475	4390
N	3	Nivel 3	127	347	474
N	4	Nivel 4	5	9	14
N	5	Nivel 5	1	0	1
N	6	Nivel 6	0	0	0
<b>Total</b>			1201	4681	5882



*Plan De Desarrollo Municipio de Génova Quindío Vigencia 2004 – 2007*  
*Gerencia, Participación y Gestión Activa 22*

**ACTIVIDAD ECONÓMICA POBLACIÓN DE 10 Y MAS AÑOS ÁREA URBANA**

Tipo	Código	Descripción	Trabajando	Buscando	Estudiando	Of. Hogar	Rentista	Jubilado	Inválido	Sin Activ.	Total
N	1	Nivel 1	155	22	117	163	1	0	3	123	584
N	2	Nivel 2	1133	158	839	995	17	3	10	533	3688
N	3	Nivel 3	357	19	230	222	11	5	0	74	918
N	4	Nivel 4	119	1	58	39	4	3	0	19	243
N	5	Nivel 5	28	1	7	4	0	0	0	1	41
N	6	Nivel 6	2	0	0	0	0	0	0	0	2
<b>Total</b>			1794	201	1251	1423	33	11	13	750	5476

**ACTIVIDAD ECONÓMICA POBLACIÓN DE 10 Y MAS AÑOS ÁREA RURAL**

Tipo	Código	Descripción	Trabajando	Buscando	Estudiando	Of. Hogar	Rentista	Jubilado	Inválido	Sin Activ.	Total
N	1	Nivel 1	205	9	104	199	0	1	2	136	656
N	2	Nivel 2	1239	53	558	1046	1	4	3	473	3377
N	3	Nivel 3	172	4	67	112	0	2	0	36	393
N	4	Nivel 4	7	0	2	2	0	0	0	2	13
N	5	Nivel 5	1	0	0	0	0	0	0	0	1
N	6	Nivel 6	0	0	0	0	0	0	0	0	0
<b>Total</b>			1624	66	731	1359	1	7	5	647	4440

*Por Una Gerencia Social Con Sentido de Pertenencia, Orientada al Desarrollo Integral del Municipio.*

**JEFES DE FAMILIA SIN PAREJA POR SEXO Y GRUPO ETAREO ÁREA URBANA**

Tipo	Código	Descripción	HOMBRES		MUJERES		T. Hombres	T. Mujeres	Total Flias
			10-35 años	36 y más	10-35 años	36 y más			
N	1	Nivel 1	4	21	21	33	25	54	198
N	2	Nivel 2	42	101	103	266	143	369	1215
N	3	Nivel 3	17	35	35	76	52	111	349
N	4	Nivel 4	3	6	3	22	9	25	100
N	5	Nivel 5	0	4	0	2	4	2	18
N	6	Nivel 6	0	0	0	0	0	0	1
<b>Total</b>			66	167	162	399	233	561	1881

**JEFES DE FAMILIA SIN PAREJA POR SEXO Y GRUPO ETAREO ÁREA RURAL**

Tipo	Código	Descripción	HOMBRES		MUJERES		T. Hombres	T. Mujeres	Total Flias
			10-35 años	36 y más	10-35 años	36 y más			
N	1	Nivel 1	4	9	14	11	13	25	189
N	2	Nivel 2	31	90	55	87	121	142	1065
N	3	Nivel 3	5	22	5	15	27	20	148
N	4	Nivel 4	3	2	1	0	5	1	9
N	5	Nivel 5	0	1	0	0	1	0	1
N	6	Nivel 6	0	0	0	0	0	0	0
<b>Total</b>			43	124	75	113	167	188	1412

**ESTADÍSTICA DE VIVIENDAS FAMILIAS Y PERSONAS ÁREA URBANA**

Tipo	Código	Descripción	# Viviendas	Total Familias	Total Personas
N	1	Nivel1	152	197	831
N	2	Nivel2	982	1215	4565
N	3	Nivel3	299	349	1022
N	4	Nivel4	90	100	265
N	5	Nivel5	15	18	44
N	6	Nivel6	1	1	2
<b>Total</b>			1539	1880	6729

**ESTADÍSTICA DE VIVIENDAS FAMILIAS Y PERSONAS ÁREA URBANA ÁREA RURAL**

Tipo	Código	Descripción	# Viviendas	Total Familias	Total Personas
N	1	Nivel1	151	189	1003
N	2	Nivel2	873	1065	4390
N	3	Nivel3	124	148	474
N	4	Nivel4	7	9	14
N	5	Nivel5	0	1	1
N	6	Nivel6	0	0	0
<b>Total</b>			1155	1412	5882

Plan De Desarrollo Municipio de Génova Quindío Vigencia 2004 – 2007  
Gerencia, Participación y Gestión Activa 25

ACTIVIDAD HABITUAL DEL JEFE DE FAMILIA ÁREA URBANA

Código	Descripción	TRABAJANDO		BUSCANDO TRABAJO		ESTUDIANDO		OFIC. HOGAR		RENTISTA		JUB/PENS		INVALIDO(A)		SIN ACTIVIDAD		TOTALES	
		Homb	Mujer	Homb	Mujer	Homb	Mujer	Homb	Mujer	Homb	Mujer	Homb	Mujer	Homb	Mujer	Homb	Mujer	Homb	Mujer
1	Nivel 1	103	14	7	2	0	1	3	39	0	1	0	0	1	0	23	3	137	60
2	Nivel 2	636	116	71	20	2	12	10	247	9	8	2	0	1	0	69	20	800	423
3	Nivel 3	200	53	4	3	0	6	1	58	6	3	3	2	0	0	9	1	223	126
4	Nivel 4	61	23	1	0	0	1	0	5	2	1	1	2	0	0	3	0	68	32
5	Nivel 5	15	3	0	0	0	0	0	0	0	0	0	0	0	0	0	0	15	3
6	Nivel 6	1	0	0	0	0	0	0	0	0	0	0	0	0	0	0	0	1	0
<b>Total</b>		1016	209	83	25	2	20	14	349	17	13	6	4	2	0	104	24	1244	644

ACTIVIDAD HABITUAL DEL JEFE DE FAMILIA ÁREA RURAL

Código	Descripción	TRABAJANDO		BUSCANDO TRABAJO		ESTUDIANDO		OFIC. HOGAR		RENTISTA		JUB/PENS		INVALIDO(A)		SIN ACTIVIDAD		TOTALES	
		Homb	Mujer	Homb	Mujer	Homb	Mujer	Homb	Mujer	Homb	Mujer	Homb	Mujer	Homb	Mujer	Homb	Mujer	Homb	Mujer
1	Nivel 1	148	6	2	0	0	1	1	21	0	0	1	0	0	0	7	3	159	31
2	Nivel 2	862	16	16	1	2	2	5	126	1	0	3	1	1	0	18	12	908	158
3	Nivel 3	113	5	2	0	0	0	1	17	0	0	2	0	0	0	6	2	124	24
4	Nivel 4	6	1	0	0	1	0	0	1	0	0	0	0	0	0	0	0	7	2
5	Nivel 5	1	0	0	0	0	0	0	0	0	0	0	0	0	0	0	0	1	0
6	Nivel 6	0	0	0	0	0	0	0	0	0	0	0	0	0	0	0	0	0	0
<b>Total</b>		1130	28	20	1	3	3	7	165	1	0	6	1	1	0	31	17	1199	215

Por Una Gerencia Social Con Sentido de Pertenencia, Orientada al Desarrollo Integral del Municipio.

*Plan De Desarrollo Municipio de Génova Quindío Vigencia 2004 – 2007  
Gerencia, Participación y Gestión Activa 26*

**AÑOS DE ESTUDIO DE JEFES DE FAMILIA ÁREA URBANA**

Tipo	Código	Descripción	Sin estudio		Primaria inc.		Primaria		Secund. Inic.		Secundaria		Superiores		Total jefes	
			Homb	Mujer	Homb	Mujer	Homb	Mujer	Homb	Mujer	Homb	Mujer	Homb	Mujer	Homb	Mujer
N	1	Nivel 1	52	26	67	24	15	10	2	0	1	0	0	0	137	60
N	2	Nivel 2	125	62	342	170	195	78	117	91	20	21	1	1	800	423
N	3	Nivel 3	5	3	56	17	54	33	69	49	38	22	1	2	223	126
N	4	Nivel 4	0	0	2	1	8	3	19	8	27	11	12	9	68	32
N	5	Nivel 5	0	0	0	0	0	0	2	0	5	1	8	2	15	3
N	6	Nivel 6	0	0	0	0	0	0	0	0	0	0	1	0	1	0
<b>Total</b>			182	91	467	212	272	124	209	148	91	55	23	14	1244	644

**AÑOS DE ESTUDIO DE JEFES DE FAMILIA ÁREA RURAL**

Tipo	Código	Descripción	Sin estudio		Primaria inc.		Primaria		Secund. Inic.		secundaria		Superiores		Total jefes	
			Homb	Mujer	Homb	Mujer	Homb	Mujer	Homb	Mujer	Homb	Mujer	Homb	Mujer	Homb	Mujer
N	1	Nivel 1	45	8	99	19	9	3	6	0	0	1	0	0	159	31
N	2	Nivel 2	150	26	484	64	184	36	78	27	12	5	0	0	908	158
N	3	Nivel 3	17	4	42	11	30	2	20	2	14	5	1	0	124	24
N	4	Nivel 4	0	0	0	0	0	0	3	0	2	0	2	2	7	2
N	5	Nivel 5	0	0	0	0	0	0	0	0	0	0	1	0	1	0
N	6	Nivel 6	0	0	0	0	0	0	0	0	0	0	0	0	0	0
<b>Total</b>			212	38	625	94	223	41	107	29	28	11	4	2	1199	215

*Por Una Gerencia Social Con Sentido de Pertenencia, Orientada al Desarrollo Integral del Municipio.*

**JEFE DE FAMILIA POR SEXO Y GRUPO ETAREO ÁREA URBANA**

Tipo	Código	Descripción	HOMBRES		MUJERES		T.Hombres	T.Mujeres	Total Jefes
			10- 35 años	36 y más	10- 35 años	36 y más			
N	1	Nivel 1	39	98	24	36	137	60	197
N	2	Nivel 2	224	574	116	307	798	423	1221
N	3	Nivel 3	56	167	36	90	223	126	349
N	4	Nivel 4	12	56	7	25	68	32	100
N	5	Nivel 5	3	12	0	3	15	3	18
N	6	Nivel 6	0	1	0	0	1	0	1
<b>Total</b>			334	908	183	461	1242	644	1886

**JEFE DE FAMILIA POR SEXO Y GRUPO ETAREO ÁREA RURAL**

Tipo	Código	Descripción	HOMBRES		MUJERES		T.Hombres	T.Mujeres	Total Jefes
			10- 35 años	36 y más	10- 35 años	36 y más			
N	1	Nivel 1	62	97	17	14	159	31	190
N	2	Nivel 2	286	622	61	96	908	157	1065
N	3	Nivel 3	36	88	8	16	124	24	148
N	4	Nivel 4	3	4	1	1	7	2	9
N	5	Nivel 5	0	1	0	0	1	0	1
N	6	Nivel 6	0	0	0	0	0	0	0
<b>Total</b>			387	812	87	127	1199	214	1413

**NUMERO DE CUARTOS (HACINAMIENTO) ÁREA URBANA**

Tipo	Código	Descripción	0 – 19%	20 - 39%	40 - 59%	60 - 79%	80% y +	T. Fam.
N	1	Nivel 1	52	58	41	11	36	198
N	2	Nivel 2	176	261	284	148	346	1215
N	3	Nivel 3	34	16	41	42	216	349
N	4	Nivel 4	2	1	6	10	81	100
N	5	Nivel 5	0	1	0	3	14	18
N	6	Nivel 6	0	0	0	0	1	1
<b>Total</b>			264	337	372	214	694	1881

**NUMERO DE CUARTOS (HACINAMIENTO) ÁREA RURAL**

Tipo	Código	Descripción	0 - 19%	20 - 39%	40 - 59%	60 - 79%	80% y +	T. Fam.
N	1	Nivel 1	42	63	52	14	18	189
N	2	Nivel 2	113	209	306	140	297	1065
N	3	Nivel 3	16	18	27	16	71	148
N	4	Nivel 4	2	0	0	0	7	9
N	5	Nivel 5	0	0	0	0	1	1
N	6	Nivel 6	0	0	0	0	0	0
<b>Total</b>			173	290	385	170	394	1412

*Por Una Gerencia Social Con Sentido de Pertenencia, Orientada al Desarrollo Integral del Municipio.*

**EQUIPAMIENTO FAMILIAS AREA URBANA**

<b>Tipo</b>	<b>Código</b>	<b>Descripción</b>	<b>Nevera</b>	<b>Televisor</b>	<b>Ventilador</b>	<b>Licuidora</b>	<b>Lavadora Ropa</b>	<b>Tot. Familias</b>
N	1	Nivel 1	32	67	1	56	1	198
N	2	Nivel 2	377	711	23	577	8	1215
N	3	Nivel 3	199	264	20	228	19	349
N	4	Nivel 4	75	91	15	80	19	100
N	5	Nivel 5	15	17	2	16	3	18
N	6	Nivel 6	1	1	0	1	0	1
Total			699	1151	61	958	50	1881

**EQUIPAMIENTO FAMILIAS AREA RURAL**

<b>Tipo</b>	<b>Código</b>	<b>Descripción</b>	<b>Nevera</b>	<b>Televisor</b>	<b>Ventilador</b>	<b>Licuidora</b>	<b>Lavadora Ropa</b>	<b>Tot. Familias</b>
N	1	Nivel 1	8	55	0	34	0	189
N	2	Nivel 2	262	587	21	527	12	1065
N	3	Nivel 3	60	99	9	81	4	148
N	4	Nivel 4	5	7	3	5	1	9
N	5	Nivel 5	0	1	0	0	0	1
N	6	Nivel 6	0	0	0	0	0	0
Total			335	749	33	647	17	1412



*Plan De Desarrollo Municipio de Génova Quindío Vigencia 2004 – 2007*  
*Gerencia, Participación y Gestión Activa 30*

**MATERIAL DE LAS PAREDES ÁREA URBANA**

Tipo	Código	Descripción	Sin Pared	Guadua,otro	Zinc, tela	Madera burd	Bahareque	Tapia Pisada	Bloque,ladr	Total
N	1	Nivel 1	1	8	0	12	134	27	16	198
N	2	Nivel 2	0	6	0	12	651	296	250	1215
N	3	Nivel 3	0	0	0	1	119	99	130	349
N	4	Nivel 4	0	0	0	0	20	42	38	100
N	5	Nivel 5	0	0	0	0	2	7	9	18
N	6	Nivel 6	0	0	0	0	0	0	1	1
Total			1	14	0	25	926	471	444	1881

**MATERIAL DE LAS PAREDES ÁREA RURAL**

Tipo	Código	Descripción	Sin Pared	Guadua,otro	Zinc, tela	Madera burd	Bahareque	Tapia Pisada	Bloque,ladr	Total
N	1	Nivel 1	0	12	1	52	117	4	3	189
N	2	Nivel 2	0	12	1	193	579	101	179	1065
N	3	Nivel 3	0	2	0	12	56	11	67	148
N	4	Nivel 4	0	0	0	0	4	3	2	9
N	5	Nivel 5	0	0	0	0	0	0	1	1
N	6	Nivel 6	0	0	0	0	0	0	0	0
Total			0	26	2	257	756	119	252	1412

*Por Una Gerencia Social Con Sentido de Pertenencia, Orientada al Desarrollo Integral del Municipio.*

**MATERIAL PISOS AREA URBANA**

Tipo	Código	Descripción	Tierra	Madera burda	Cemento	Baldosa,vini	Alfombra/Tap	Marmol,Parq	T. Flias
N	1	Nivel 1	7	112	71	8	0	0	198
N	2	Nivel 2	7	518	600	88	0	2	1215
N	3	Nivel 3	0	119	133	94	0	3	349
N	4	Nivel 4	0	21	23	56	0	0	100
N	5	Nivel 5	0	3	4	11	0	0	18
N	6	Nivel 6	0	0	0	1	0	0	1
			14	773	831	258	0	5	1881

**MATERIAL PISOS AREA RURAL**

Tipo	Código	Descripción	Tierra	Madera burda	Cemento	Baldosa,vini	Alfombra/Tap	Marmol,Parq	T. Flias
N	1	Nivel 1	21	145	22	1	0	0	189
N	2	Nivel 2	8	661	364	31	0	1	1065
N	3	Nivel 3	0	55	79	14	0	0	148
N	4	Nivel 4	0	5	3	1	0	0	9
N	5	Nivel 5	0	0	1	0	0	0	1
N	6	Nivel 6	0	0	0	0	0	0	0
			29	866	469	47	0	1	1412

*Plan De Desarrollo Municipio de Génova Quindío Vigencia 2004 – 2007*  
*Gerencia, Participación y Gestión Activa 32*

**MATERIAL TECHOS AREA URBANA**

Tipo	Código	Descripción	Paja o Palma	Desechos	Teja s/cielo raso	Teja c/cielo raso	Total Familias
N	1	Nivel 1	2	6	148	42	198
N	2	Nivel 2	1	8	810	396	1215
N	3	Nivel 3	0	2	156	191	349
N	4	Nivel 4	0	0	32	68	100
N	5	Nivel 5	0	0	8	10	18
N	6	Nivel 6	0	0	0	1	1
Total			3	16	1154	708	1881

**MATERIAL TECHOS AREA RURAL**

Tipo	Código	Descripción	Paja o Palma	Desechos	Teja s/cielo raso	Teja c/cielo raso	Total Familias
N	1	Nivel 1	0	25	152	12	189
N	2	Nivel 2	0	11	824	230	1065
N	3	Nivel 3	1	1	110	36	148
N	4	Nivel 4	0	0	6	3	9
N	5	Nivel 5	0	0	1	0	1
N	6	Nivel 6	0	0	0	0	0
Total			1	37	1093	281	1412

*Por Una Gerencia Social Con Sentido de Pertenencia, Orientada al Desarrollo Integral del Municipio.*

**DISPONIBILIDAD ALUMBRADO AREA URBANA**

Tipo	Código	Descripción	Eléctrico	Kerosene/petroleo	Vela u otro	Total Familias
N	1	Nivel 1	187	0	11	198
N	2	Nivel 2	1209	0	6	1215
N	3	Nivel 3	348	0	1	349
N	4	Nivel 4	100	0	0	100
N	5	Nivel 5	18	0	0	18
N	6	Nivel 6	1	0	0	1
			1863	0	18	1881

**DISPONIBILIDAD ALUMBRADO AREA RURAL**

Tipo	Código	Descripción	Eléctrico	Kerosene/petroleo	Vela u otro	Total Familias
N	1	Nivel 1	139	0	50	189
N	2	Nivel 2	1027	0	38	1065
N	3	Nivel 3	147	0	1	148
N	4	Nivel 4	9	0	0	9
N	5	Nivel 5	1	0	0	1
N	6	Nivel 6	0	0	0	0
			1323	0	89	1412

*Plan De Desarrollo Municipio de Génova Quindío Vigencia 2004 – 2007  
Gerencia, Participación y Gestión Activa 34*

**SERVICIO SANITARIO AREA URBANA**

<b>Tipo</b>	<b>Código</b>	<b>Descripción</b>	<b>No Tiene</b>	<b>Letrina</b>	<b>Inod S/Conex</b>	<b>Inod.conect.Pozo</b>	<b>Conect. a Alc.</b>	<b>Total Viviendas</b>
N	1	Nivel 1	20	8	47	6	117	198
N	2	Nivel 2	10	1	79	7	1118	1215
N	3	Nivel 3	4	0	11	1	333	349
N	4	Nivel 4	0	0	1	0	99	100
N	5	Nivel 5	0	0	1	0	17	18
N	6	Nivel 6	0	0	0	0	1	1
			34	9	139	14	1685	1881

**SERVICIO SANITARIO AREA RURAL**

<b>Tipo</b>	<b>Código</b>	<b>Descripción</b>	<b>No Tiene</b>	<b>Letrina</b>	<b>Inod S/Conex</b>	<b>Inod.conect.Pozo</b>	<b>Conect. a Alc.</b>	<b>Total Viviendas</b>
N	1	Nivel 1	41	17	126	5	0	189
N	2	Nivel 2	39	28	817	112	69	1065
N	3	Nivel 3	0	2	72	19	55	148
N	4	Nivel 4	0	0	3	2	4	9
N	5	Nivel 5	0	0	0	0	1	1
N	6	Nivel 6	0	0	0	0	0	0
			80	47	1018	138	129	1412

*Por Una Gerencia Social Con Sentido de Pertenencia, Orientada al Desarrollo Integral del Municipio.*

**ABASTECIMIENTO AGUA AREA URBANA**

Tipo	Código	Descripción	Acueducto	Rio, manant.	Pozo s/Bomba	Pozo c/Bomba	Carrotanque	Pila/otra fte	T. Flías
N	1	Nivel 1	165	30	0	0	0	3	198
N	2	Nivel 2	1207	3	0	3	2	0	1215
N	3	Nivel 3	349	0	0	0	0	0	349
N	4	Nivel 4	100	0	0	0	0	0	100
N	5	Nivel 5	18	0	0	0	0	0	18
N	6	Nivel 6	1	0	0	0	0	0	1
			1840	33	0	3	2	3	1881

**ABASTECIMIENTO AGUA AREA RURAL**

Tipo	Código	Descripción	Acueducto	Rio, manant.	Pozo s/Bomba	Pozo c/Bomba	Carrotanque	Pila/otra fte	T. Flías
N	1	Nivel 1	0	180	9	0	0	0	189
N	2	Nivel 2	76	973	12	4	0	0	1065
N	3	Nivel 3	66	80	1	1	0	0	148
N	4	Nivel 4	4	5	0	0	0	0	9
N	5	Nivel 5	1	0	0	0	0	0	1
N	6	Nivel 6	0	0	0	0	0	0	0
			147	1238	22	5	0	0	1412

*Por Una Gerencia Social Con Sentido de Pertenencia, Orientada al Desarrollo Integral del Municipio.*

**TIEMPO ACARREO AGUA ÁREA URBANA**

Tipo	Código	Descripción	Llega x Tubería	<= 10 Minutos	> 10 Minutos	Total Familias
N	1	Nivel 1	167	20	11	198
N	2	Nivel 2	1204	9	2	1215
N	3	Nivel 3	347	1	1	349
N	4	Nivel 4	100	0	0	100
N	5	Nivel 5	18	0	0	18
N	6	Nivel 6	1	0	0	1
			1837	30	14	1881

**TIEMPO ACARREO AGUA ÁREA RURAL**

Tipo	Código	Descripción	Llega x Tubería	<= 10 Minutos	> 10 Minutos	Total Familias
N	1	Nivel 1	10	145	34	189
N	2	Nivel 2	280	679	106	1065
N	3	Nivel 3	102	37	9	148
N	4	Nivel 4	8	1	0	9
N	5	Nivel 5	1	0	0	1
N	6	Nivel 6	0	0	0	0
			401	862	149	1412

*Por Una Gerencia Social Con Sentido de Pertenencia, Orientada al Desarrollo Integral del Municipio.*

**DISPOSICIÓN DE BASURAS ÁREA URBANA**

Tipo	Código	Descripción	Servicios Aseo	Contend/Basur. Publ.	Tiran, Quemam, Entierr.	Total Viviendas
N	1	Nivel 1	150	2	46	198
N	2	Nivel 2	1175	6	34	1215
N	3	Nivel 3	347	2	0	349
N	4	Nivel 4	100	0	0	100
N	5	Nivel 5	18	0	0	18
N	6	Nivel 6	1	0	0	1
			1791	10	80	1881

**DISPOSICION DE BASURAS AREA RURAL**

Tipo	Código	Descripción	Servicios Aseo	Contend/Basur. Publ.	Tiran, Quemam, Entierr.	Total Viviendas
N	1	Nivel 1	0	0	189	189
N	2	Nivel 2	8	7	1050	1065
N	3	Nivel 3	13	1	134	148
N	4	Nivel 4	1	0	8	9
N	5	Nivel 5	0	0	1	1
N	6	Nivel 6	0	0	0	0
			22	8	1382	1412



**CLASIFICACIÓN FAMILIAS POR VIVIENDA ÁREA URBANA**

Tipo	Código	Descripción	1 flia x Vivienda	2 flias x Vivienda	3 flias x Vivienda	4 y más flias x Viv.	Total Viviendas
N	1	Nivel 1	117	39	3	0	159
N	2	Nivel 2	789	157	28	6	980
N	3	Nivel 3	247	36	7	1	291
N	4	Nivel 4	85	8	0	0	93
N	5	Nivel 5	12	2	1	0	15
N	6	Nivel 6	1	0	0	0	1
Total			1251	242	39	7	1539

**CLASIFICACION FAMILIAS POR VIVIENDA**

Tipo	Código	Descripción	1 flia x Vivienda	2 flias x Vivienda	3 flias x Vivienda	4 y más flias x Viv.	Total Viviendas
N	1	Nivel 1	126	27	1	2	156
N	2	Nivel 2	721	112	30	6	869
N	3	Nivel 3	106	9	6	2	123
N	4	Nivel 4	5	1	0	0	6
N	5	Nivel 5	0	1	0	0	1
N	6	Nivel 6	0	0	0	0	0
Total			958	150	37	10	1155

**TENENCIA DE VIVIENDA ÁREA URBANA**

Tipo	Código	Descripción	Propia	Arrendada	Otra Forma	Total Familias
N	1	Nivel 1	55	79	64	198
N	2	Nivel 2	422	478	315	1215
N	3	Nivel 3	173	113	63	349
N	4	Nivel 4	43	45	12	100
N	5	Nivel 5	8	8	2	18
N	6	Nivel 6	0	1	0	1
Total			701	724	456	1881

**TENENCIA DE VIVIENDA ÁREA RURAL**

Tipo	Código	Descripción	Propia	Arrendada	Otra Forma	Total Familias
N	1	Nivel 1	34	12	143	189
N	2	Nivel 2	206	22	837	1065
N	3	Nivel 3	32	7	109	148
N	4	Nivel 4	4	1	4	9
N	5	Nivel 5	0	0	1	1
N	6	Nivel 6	0	0	0	0
Total			276	42	1094	1412

*Por Una Gerencia Social Con Sentido de Pertenencia, Orientada al Desarrollo Integral del Municipio.*

**TIPO DE VIVIENDA ÁREA URBANA**

Tipo	Código	Descripción	Casa/Apartamento	Cuarto o Cuartos	Vivienda Movil	Total Familias
N	1	Nivel1	166	31	1	198
N	2	Nivel2	1108	107	0	1215
N	3	Nivel3	337	12	0	349
N	4	Nivel4	97	3	0	100
N	5	Nivel5	18	0	0	18
N	6	Nivel6	1	0	0	1
			1727	153	1	1881

**TIPO DE VIVIENDA ÁREA RURAL**

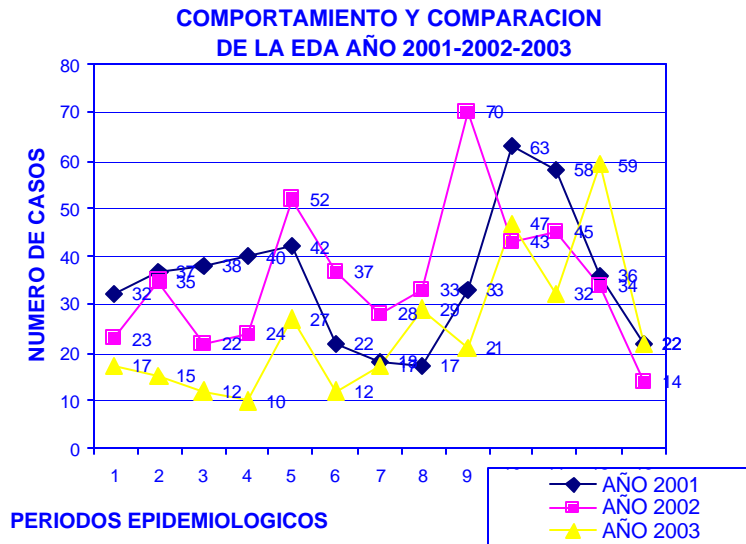
Tipo	Código	Descripción	Casa/Apartamento	Cuarto o Cuartos	Vivienda Movil	Total Familias
N	1	Nivel1	171	18	0	189
N	2	Nivel2	1012	53	0	1065
N	3	Nivel3	137	11	0	148
N	4	Nivel4	9	0	0	9
N	5	Nivel5	1	0	0	1
N	6	Nivel6	0	0	0	0
			1330	82	0	1412

### SITUACIÓN SECTOR SALUD 2003

El sector salud al inicio del año 2004 y según información reportada por el PAB, se encuentra así:

- ❖ Registro de Morbilidad: Informes de las enfermedades de notificación obligatoria de los datos producidos en el laboratorio municipal , del Hospital San Vicente de Paúl, de medio ambiente sistemas de vigilancia de indicadores de enfermedad a través de los COVECOM conformados y operado en el municipio, de nutrición.
- ❖ Registro e informes de brotes
- ❖ Informe de laboratorio, sobre IGM para dengue.
- ❖ Informe de investigaciones de casos
- ❖ Encuestas especiales
- ❖ Información sobre reservorios, animales y vectores
- ❖ Datos ambientales
- ❖ Análisis de graficas y tendencias de los eventos prioritarios en salud publica.
- ❖ Unidades de análisis semanal UDA
- ❖ Archivos planos(Hospital San Vicente De Paúl)

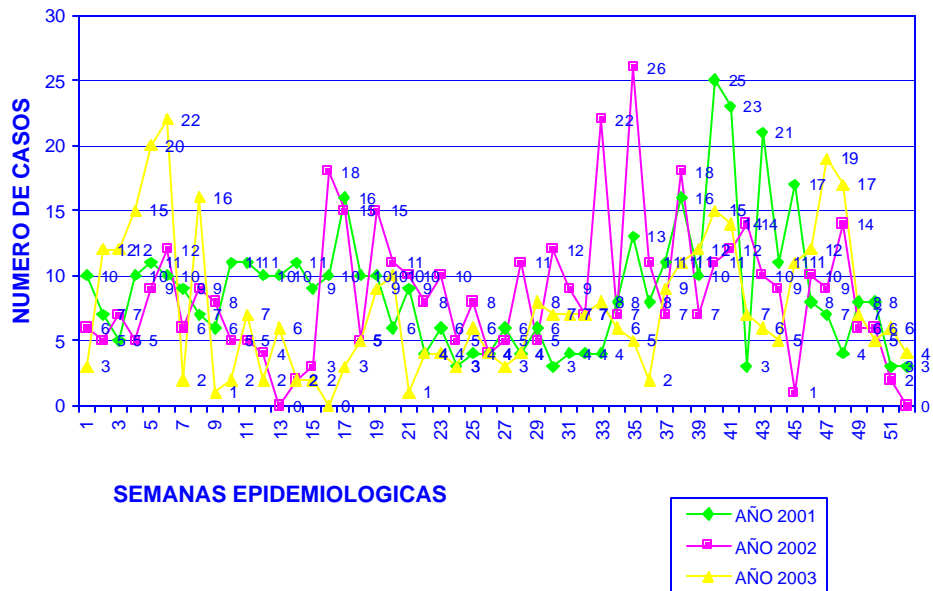
### ENFERMEDAD DIARREICA AGUDA EDA ANÁLISIS DE LA INFORMACIÓN DISPONIBLE DEL SISTEMA NACIONAL DE VIGILANCIA EN SALUD PÚBLICA SIVIGILA 2003. GENOVA QUINDÍO



*Por Una Gerencia Social Con Sentido de Pertenencia, Orientada al Desarrollo Integral del Municipio.*

- ❖ Al analizar el comportamiento de la tasa de morbilidad por EDA, según el sistema nacional de vigilancia en salud pública SIVIGILA de eventos de notificación desde el año 2001, año desde el cual se tiene información por esta fuente; la tasa de morbilidad presentó una ligera baja frente al año 2001 y 2002, donde para estos años por cada 100 habitantes uno consultó por EDA.

### COMPORTAMIENTO Y COMPARACION DE LA EDA AÑO 2001-2002-2003

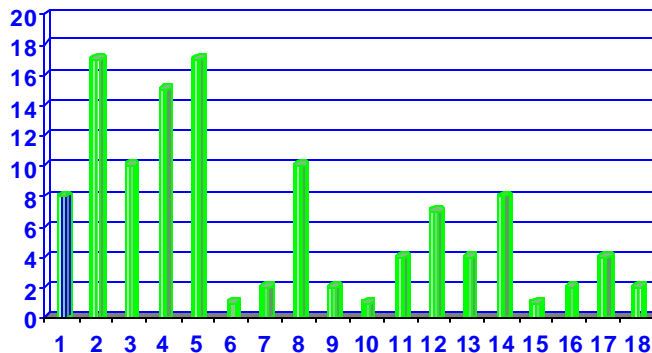


- ❖ Al comparar el número de casos notificados desde el año 2001, hasta el 2003 por semana epidemiológica, se puede observar que el año 2002 presentó el mayor número de casos registrados durante la semana 35, con un total de 26 siendo esta la de mayor número de casos, seguido por el 2001 donde se registró un total de 25 casos durante la semana 40 y continúa el 2003 con 22 casos en la semana 22, menos casos comparados con los dos años anteriores.
- ❖ A pesar de las actividades de prevención realizadas y el diagnóstico oportuno, estas enfermedades diarreicas continúan ocupando uno de los primeros lugares de morbilidad en la población menor de cinco años.
- ❖ Se observa en el comportamiento de la EDA una mayor incidencia durante los periodos 10 y 12 equivalente a las semanas epidemiológicas 45 a 48 y 37 a 40 respectivamente, cuyos factores de riesgo corresponden a diferentes conductas:

Por Una Gerencia Social Con Sentido de Pertenencia, Orientada al Desarrollo Integral del Municipio.

- \*\* No lactancia materna (exclusiva dentro de los primeros seis meses de vida)
  - \*\* Uso de biberones sin la higiene adecuada.
  - \*\* Conservar los alimentos a temperatura ambiente durante varias horas antes de su consumo.
  - \*\* No lavarse las manos después de defecar o antes de tocar los alimentos, no desechar correctamente las heces.
  - \*\* Deficiencias en higiene personal, domestica y/o ambiental.
  - \*\* Factores del huésped como desnutrición, variaciones climáticas tales como diarreas virales incrementadas durante el invierno.
- ❖ El comportamiento de la EDA disminuyó notablemente durante el periodo 4 del año comprendido entre el 23 de marzo y el 19 de abril, en relación a los otros periodos ya que se tomaron las medidas de prevención y educación oportunas.
  - ❖ La gran mayoría de los casos de EDA presentados durante el año 2003 corresponden a pacientes de sexo femenino.
  - ❖ El 61% de casos de EDA presentados durante el año corresponden a niños menores de 5 años.
  - ❖ La enfermedad diarreica aguda es mas frecuente en los niños menores de cinco años donde en nuestro municipio se presentó un total de 173 casos de EDA en menores de cinco años, este patrón refleja los efectos combinados de la disminución de anticuerpos adquiridos por la madre, la falta de inmunidad activa en el niño menor de un año, la introducción de alimentos que pueden estar contaminados con entero patógenos y el contacto directo con heces humanas o de animales cuando el niño empieza a gatear.

#### TASA DE INCIDENCIA DE EDA X 100 HABITANTES ÁREA RURAL GÉNOVA 2003



- |                |                  |
|----------------|------------------|
| 1. RIO GRIS    | 2. SAN JUAN      |
| 3. LA VENADA   | 4. CUMARAL       |
| 5. EL DORADO   | 6. LA PRIMAVERA  |
| 7. PEDREGALES  | 8. RÍO ROJO      |
| 9. LA MAIZENA  | 10. RÍO LEJOS    |
| 11. LA TOPACIA | 12. EL CAIRO     |
| 13. EL CEDRAL  | 14. LA GRANJA    |
| 15. LAS BRISAS | 16. LA ESMERALDA |
| 17. LA COQUETA | 18. EL RECREO    |

- ❖ Como se puede observar en la grafica anterior las enfermedades diarreicas en el área rural constituyen la mayoría de los casos presentados en el total del municipio ocupando los primeros lugares las veredas san Juan, el dorado seguido de cumaral.
- ❖ El grafico nos muestra la tasa de incidencia presentada durante el año 2003 de consultas en el hospital san Vicente de paúl por presentar enfermedades diarreicas.
- ❖ Por cada 100 habitantes de la vereda el dorado 2 presentaron diarrea durante el año 2003.
- ❖ En la vereda san Juan por cada 100 habitantes 2 presentaron diarreas en el año 2003.
- ❖ La vereda cumaral registro un total de 15 casos de enfermedad diarreica aguda, donde por cada 100 habitantes 1.4 presento EDA .
- ❖ Podemos observar que las veredas de menor riesgo para EDA fueron la primavera, río lejos y las brisas son de menor población y de menor riesgo
- ❖ El comportamiento de EDA se presento en el 84.% de las veredas del municipio, los sectores que registraron mayor numero de casos corresponden al nororiente y sur occidente del municipio

**CASOS DE EDA SEGÚN VEREDA GÉNOVA 2003**

VEREDA	No DE CASOS	POBLACIÓN TOTAL
Río Gris	8	419
San Juan	17	945
La Venada	10	510
Cumaral	15	1088
Dorado	17	954
Primavera	1	144
Pedregales	2	120
Río Rojo	10	414
La Maizena	2	18
Río Lejos	1	34
La Topacia	4	180
El Cairo	7	161

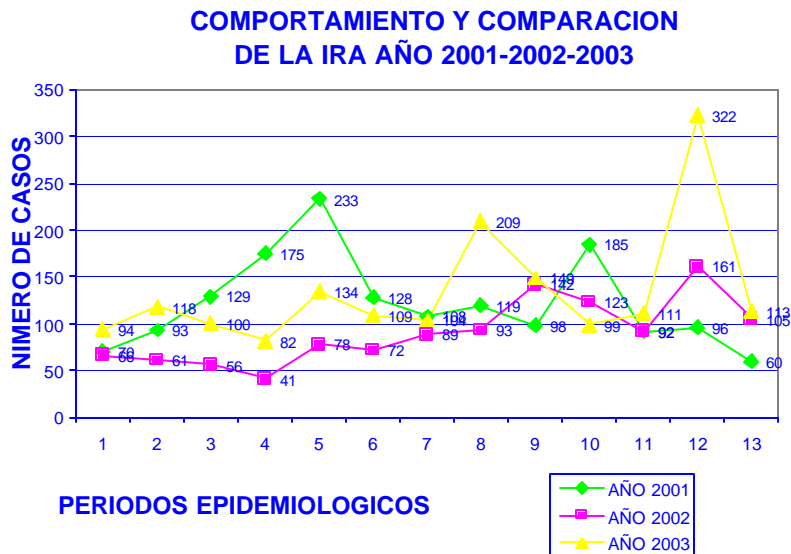
VEREDA	No DE CASOS	POBLACIÓN TOTAL
El Cedral	4	124
La Granja	8	148
Las Brisas	1	60
La Esmeralda	2	279
La Coqueta	4	113
El Recreo	2	43

**CASOS DE EDA SEGÚN BARRIO GÉNOVA 2003**

GENOVA	N° DE CASOS	POBLACIÓN TOTAL
NUEVA COLOMBIA	0	20
OLAYA HERRERA	4	801
EL PORVENIR	4	238
STA LUCIA	2	88
20 DE JULIO	4	657
LA ISLA	22	542
LOS ALAMOS	6	510
SEGUNDO HENAO	6	283
COOPERATIVO	0	334
SAN VICENTE	3	272
NUEVA ESPERANZA	1	60
VILLA MERCEDES	7	35
CENTRO	125	2725
TEJARES	5	25
MORROSECO	4	30



## INFECCIÓN RESPIRATORIA AGUDA IRA

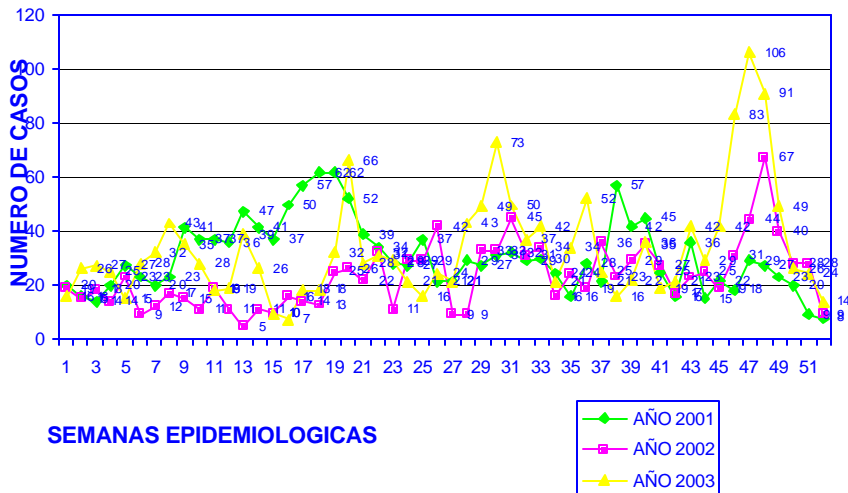


- ❖ Por cada 100 habitantes del municipio de Génova 26 registraron infecciones respiratorias agudas en el año 2003.
- ❖ Durante el año 2003 se registro un total de 1744 casos de IRA los cuales han sido intervenidos con acciones de vigilancia epidemiológica principalmente en los menores de cinco años, a pesar de estas actividades las IRA continúan ocupando los primeros lugares de morbilidad en los menores de cinco años, donde los principales factores de riesgo encontrados fueron:
  - No lactancia materna
  - Cambios climáticos
  - Exposición a la contaminación del aire intra domiciliario, como humo de cigarrillo y combustión de leña.
- ❖ Durante el periodo 12 epidemiológico comprendido entre el 2 de noviembre y el 29 de noviembre se presentaron 322 casos y en el periodo 8 comprendido entre el 13 de junio y 15 de agosto 209 casos, siendo los periodos mas altos de IRA debido a las condiciones ambientales y los cambios bruscos de temperatura aportaron riesgo para el aumento de las infecciones respiratorias.
- ❖ El diagnostico por bronquitis registra el mayor numero de casos con un 50% del total notificados, la bronquitis es el cuadro agudo de obstrucción de las pequeñas vías aéreas, precedido de infección del tracto respiratorio superior, que afecta fundamentalmente a los menores de 2 años.

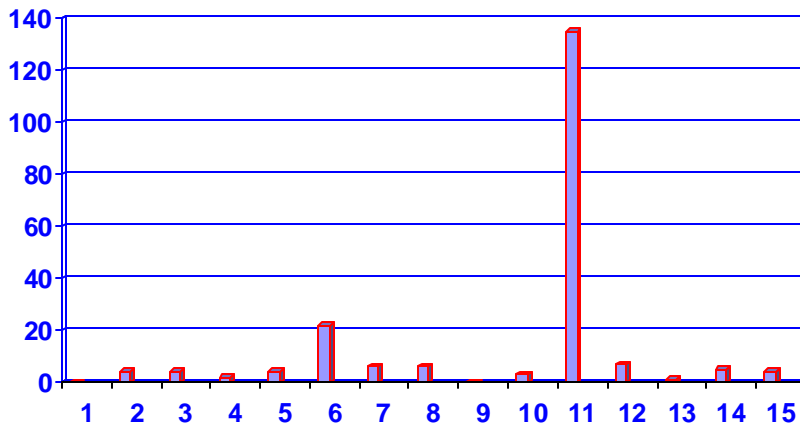
*Por Una Gerencia Social Con Sentido de Pertenencia, Orientada al Desarrollo Integral del Municipio.*

- ❖ Durante el año 2003 se registra un total de 594 casos de rinofaringitis; el 42%. Presentando epidemia durante los meses de lluvia, la mayoría de los niños afectados presentaron antecedentes de contacto con otros niños que sufrieron alguna infección respiratoria en la semana inmediatamente anterior.
- ❖ Seguimiento de amigdalitis con 246 casos (17%)
  - Otitis con 178 casos (12%)
  - Bronquitis con 141 casos (10%)
  - Neumonía con 85 casos (6%)
  - Infección aguda con 46 casos (3%)
  - Sinusitis con 41 caso (3%)
  - Faringitis con 36 casos (3%)
  - Laringitis con 33 casos (2%)
  - Bronconeumonía con 31 casos (2%)Sumado a esto 313 casos de nexo epidemiológico
- ❖ Los factores de riesgo presentados fueron:
  - \*\* Bajo nivel socioeconómico
  - \*\* Madre fumadora durante el embarazo o en la presencia del niño
  - \*\* Contaminación intra y extra domiciliaría (con humo de cigarrillo y combustión de leña)
  - \*\* Aumento de frecuencia de episodios virales, en los meses de invierno, donde con ellos el riesgo de neumonía se vio aumentado ya que el año 2003 los días de lluvia se presentaron con frecuencia.

**COMPORTAMIENTO Y COMPARACION  
DE LA IRA AÑO 2001-2002-2003**



**TASA DE INCIDENCIA DE IRA POR 100 HABITANTES ÁREA URBANA  
GÉNOVA 2003**



*Por Una Gerencia Social Con Sentido de Pertenencia, Orientada al Desarrollo Integral del Municipio.*

- |                     |                    |
|---------------------|--------------------|
| 1. NUEVA COLOMBIA   | 2. OLAYA HERRERA   |
| 3. EL PORVENIR      | 4. SANTA LUCIA     |
| 5. 20 DE JULIO      | 6. LA ISLA         |
| 7. LOS ALAMOS       | 8. SEGUNDO HENAO   |
| 9. COOPERATIVO      | 10. SAN VICENTE    |
| 11. CENTRO          | 12. VILLA MERCEDES |
| 13. NUEVA ESPERANZA | 14. TEJARES        |
| 15. MORRO SECO      |                    |

- ❖ Por cada 100 habitantes del área urbana del municipio de Génova 26 se enfermaron de IRA durante el año 2003.
- ❖ El sector centro del municipio registro el mayor numero de casos de IRA (135) equivalente al 5 % del total de la población que habita este sector que es de 2.725 personas, presentándose especialmente en menores de 10 años.

#### SITUACIÓN DE IRA SEGÚN DIAGNOSTICO

PERIODO EPIDEMIOLOGICO	DIAGNOSTICO	Nº DE CASOS
1	SINUSITIS	4
	FARINGITIS	4
	LARINGITIS	2
	NEUMONIAS	3
	AMIGDALITIS	13
	BRONQUITIS	7
	OTITIS	8
	IFCCAGUDA	7
2	RINOFARINGITIS	42
	SINUSITIS	1
	FARINGITIS	4
	LARINGITIS	3
	NEUMONIAS	1
	AMIGDALITIS	22
	BRONQUITIS	4
	OTITIS	4
3	IFCCAGUDA	2
	RINOFARINGITIS	32
	SINUSITIS	3
	BRONCONEUMONIA	3
	LARINGITIS	5
	AMIGDALITIS	19
	BRONQUITIS	2
	OTITIS	11
IFCCAGUDA	6	

	RINOFARINGITIS	23
4	SINUSITIS	1
	NEUMONIA	2
	BRONCONEUMONIA	1
	FARINGITIS	2
	LARINGITIS	1
	AMIGDALITIS	16
	BRONQUITIS	3
	OTITIS	2
	IFCCAGUDA	3
	RINOFARINGITIS	32
5	SINUSITIS	5
	FARINGITIS	1
	NEUMONIAS	6
	AMIGDALITIS	11
	BRONQUITIS	6
	OTITIS	17
	RINOFARINGITIS	55
6	SINUSITIS	5
	FARINGITIS	3
	NEUMONIA	6
	AMIGDALITIS	15
	BRONQUITIS	14
	OTITIS	14
	IFCCAGUDA	5
RINOFARINGITIS	41	
7	SINUSITIS	2
	FARINGITIS	3
	NEUMONÍA	10
	AMIGDALITIS	17
	BRONQUITIS	17
	OTITIS	15
	RINOFARINGITIS	36
8	SINUSITIS	4
	BRONCONEUMONIA	5
	FARINGITIS	4
	LARINGITIS	6
	NEUMONIAS	11
	AMIGDALITIS	17
	BRONQUITIS	19
	OTITIS	22

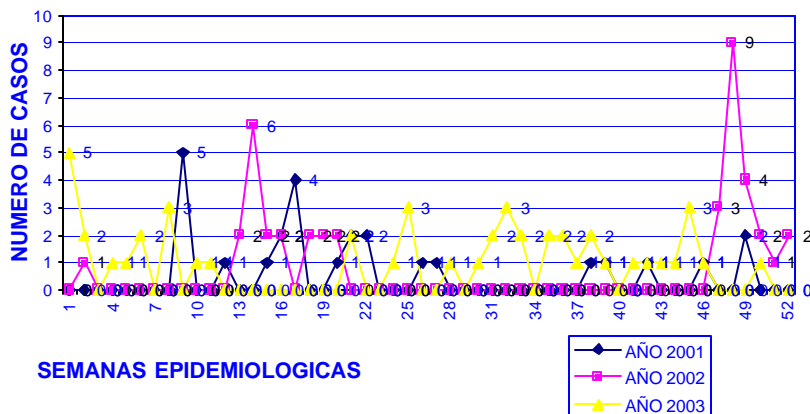
	INFCC AGUDA	11
	RINOFARINGITIS	54
	SINUSITIS	2
9	BRONCONEUMONIA	4
	FARINGITIS	5
	LARINGITIS	6
	NEUMONIAS	14
	AMIGDALITIS	21
	BRONQUITIS	15
	OTITIS	18
	IFECC AGUDA	3
	RINOFARINGITIS	47
	SINUSITIS	8
	10	BRONCONEUMONIA
FARINGITIS		6
LARINGITIS		1
NEUMONIA		8
AMIGDALITIS		20
BRONQUITIS		11
OTITIS		33
IFECC AGUDA		1
RINOFARINGITIS		40
11	SINUSITIS	6
	BRONCONEUMONIA	3
	LARINGITIS	1
	NEUMONIA	9
	AMIGDALITIS	29
	BRONQUITIS	19
	OTITIS	21
	INFCC AGUDA	1
RINOFARINGITIS	41	
12	BRONCONEUMONIA	9
	FARINGITIS	3
	LARINGITIS	8
	NEUMONIA	15
	<b>TOTAL</b>	<b>1188</b>

## DENGUE CLÁSICO

Algunos factores sociales y culturales, sumados a condiciones ambientales de diverso orden llevan a que en una gran proporción de los barrios del municipio existan condiciones propicias para la proliferación del A. Aegypty.

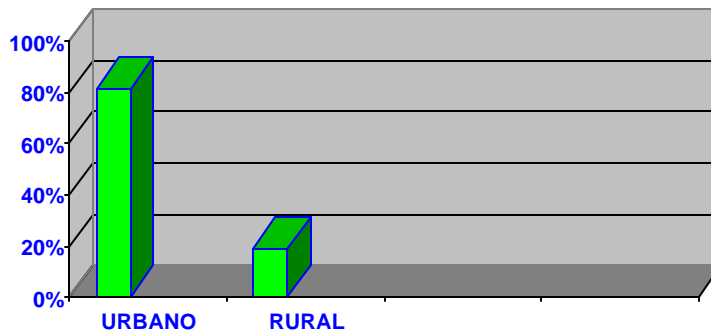
- ❖ En el municipio en lo corrido del año 2003 se presentaron 48 casos de dengue, de los cuales se confirmaron 12 casos por laboratorio.
- ❖ De acuerdo al análisis del comportamiento de la enfermedad 2001,2002 y 2003 tomando como base de referencia los datos de casos registrados en el SIVIGILA, se concluyo que para el año 2002 se considero como epidemia entre la semana epidemiológica numero 48 y semana 14, comprendidas entre el 23 al 29 de noviembre y 30 de marzo al 5 de abril, teniendo en cuenta el comportamiento de la enfermedad entre el año 2001 y 2003. en el municipio esta estrechamente relacionado con el clima ya que en los periodos de invierno de cada año se refleja la aparición de casos de dengue clásico y en los periodos de verano no se presenta caso.
- ❖ En el año 2003 el dengue clásico se puede considerar en un estado de endemia de acuerdo al análisis de la grafica
- ❖ Para las semanas y los periodos que se encontraron altas los eventos y que arrojaron cifras consideradas de riesgo alto de infestación, se realizaron actividades educativas para el 100% de las viviendas del municipio con esto impactando significativamente los índices de infestación, arrojando como resultado cifras que con su análisis representan riesgo bajo.

### COMPORTAMIENTO Y COMPARACION DE EL DENGUE AÑO 2001-2002-2003



Por Una Gerencia Social Con Sentido de Pertenencia, Orientada al Desarrollo Integral del Municipio.

**TASA DE INCIDENCIA DE DENGUE CLÁSICO GÉNOVA 2003**



- ❖ En el 2003 fueron notificados 48 casos sospechosos de dengue clásico de los cuales 12 fueron confirmados por laboratorio Solo un caso tuvo manejo hospitalario, los demás fueron de manejo ambulatorio, al total de casos se realizó investigación epidemiológica.
- ❖ La grafica muestra la tasa de incidencia del dengue donde en el sector urbano presenta la mayoría de casos.
- ❖ Durante el octavo periodo epidemiológico comprendido entre el 16 de febrero y el 22 de febrero registro el mayor numero de casos con un porcentaje de 6%; los demás con 90% en relación con los demás periodos. El 4 % de los periodos no reporto ningún caso de dengue clásico correspondiendo esto a las temporadas de verano presentadas durante el año.
- ❖ La población mas afectada por dengue clásico oscila entre 26 y 44 años de edad, seguido por 15 a 25 años.
- ❖ De los 48 casos presentados 24 corresponden al sexo masculino y 24 al sexo femenino.

**CASOS SOSPECHOSOS DE DENGUE SEGÚN BARRIO Y VEREDA**

Localidad		No de casos
BARRIOS	CENTRO	8
	20 DE JULIO	4
	OLAYAHERRERA	3
	STA LUCIA	1
	COOPERATIVO	2
	SAN VICENTE	2
	MORRO SECO	3
	LA ISLA	6
	LOS ALAMOS	3

*Por Una Gerencia Social Con Sentido de Pertenencia, Orientada al Desarrollo Integral del Municipio.*



	NUEVA ESPERANZA	3
	VILLA MERCEDES	1
	EL PORVENIR	3
VEREDAS	EL DORADO	2
	RIO ROJO	2
	LAVENADA	2
	CUMARAL	2
	LA COQUETA	1

#### CONSOLIDADOS DE CASOS DE DENGUE CLÁSICO GÉNOVA 2003

LOCALIDAD	IGM+	Sexo
CENTRO	5	5F
LA ISLA	2	2M
20 DE JULIO	1	1F
SEGUNDO HENAO	1	1M
RECREO	1	1F
LA GRANJA	1	1M
EL DORADO	1	1F

#### RESULTADO DE ÍNDICES AEDICOS

INDICE	PRIMER TRIMESTRE	TERCER TRIMESTRE	CUARTO TRIMESTRE
Viviendas	3.86	4.14	2.44
Depositos	2.15	2.96	1.31
Breteau	3.86	4.56	2.44

#### AGRESIÓN DE ANIMAL POTENCIALMENTE TRASMISOR DE RABIA GÉNOVA 2003

La rabia es una zoonosis aguda transmisible y fatal, producida por un virus de la familia Rhabdourridac, que afecta animales de sa ngre caliente, incluso al hombre. En 1996 la rabia fue causa de muerte en 35212 personas, en todo el mundo, de estos 183 casos de rabia humana ocurrieron en el continente americano, de los cuales, el 35% ocurrió por exposición a perros infectados.

En Colombia, a partir de la década del 70 se inicio el programa de lucha contra la rabia y se logro la reducción de los casos anuales en animales y en humanos mayores, de 400 casos en la década de los 60 a 32 casos una vez implementado el plan, el objetivo, a partir de 1999, fue reducir a 0 casos la mortalidad humana por rabia, planteando

diferentes estrategias por desarrollar a corto, mediano y largo plazo, en las que se incluía talleres, material audio visual, entrega oportuna de biológicos y otros.

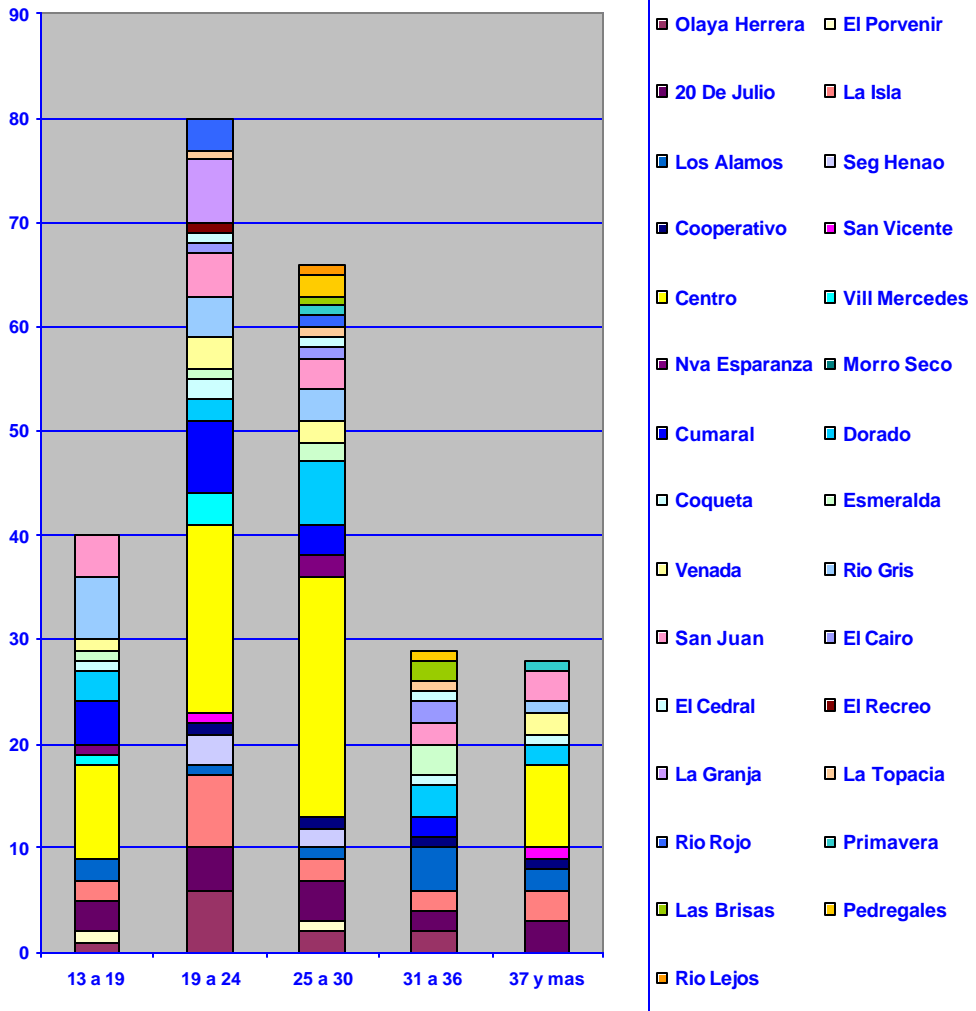
- ❖ En el municipio de Génova se registraron 3 casos de agresión animal.
- ❖ Se estima que el municipio cuenta aproximadamente con 1.000 caninos, de los cuales 639 han recibido el biológico antirrábico; 330 dosis en el área urbana y 309 en el área rural, representando esto una cobertura baja de vacunación. Lo cual se refleja como consecuencia de los problemas de orden público y de no realizar para este año brigadas de salud.

## **INTOXICACIÓN POR PLAGUICIDAS**

En el municipio de Génova por ser un alto porcentaje agrícola las sustancias químicas predominantes son los agroquímicos especialmente los plaguicidas de los siguientes grupos químicos (fosforados, carbamatos, clorados, piretroides, bipiridilos, entre otros), utilizados en el control de plaguicidas de plátano y café especialmente, ya que son los cultivos predominantes en el municipio.

- ❖ En lo corrido del año 2003 se reportaron 4 casos de intoxicación por plaguicidas, de los cuales el 90 % fueron ocupacionales y el 10% restantes por intento de suicidio, las sustancias causantes fueron: lorsban, thiodan, ruodup, glifosil, negubon, pilorax, antracox, y thotat.
- ❖ El municipio no cuenta con información recopilada para años anteriores en lo relacionado a intoxicación por plaguicidas, ya que no ha sido incluido en el programa de monitoreo de colinesterasa para operarios aplicadores de plaguicidas.
- ❖ El 75 % de intoxicaciones presentadas fue presentado en la población masculina, con igual porcentaje de manejo ambulatorio.

**CONSOLIDADO DE EMBARAZADAS POR EDAD GÉNOVA 2003**

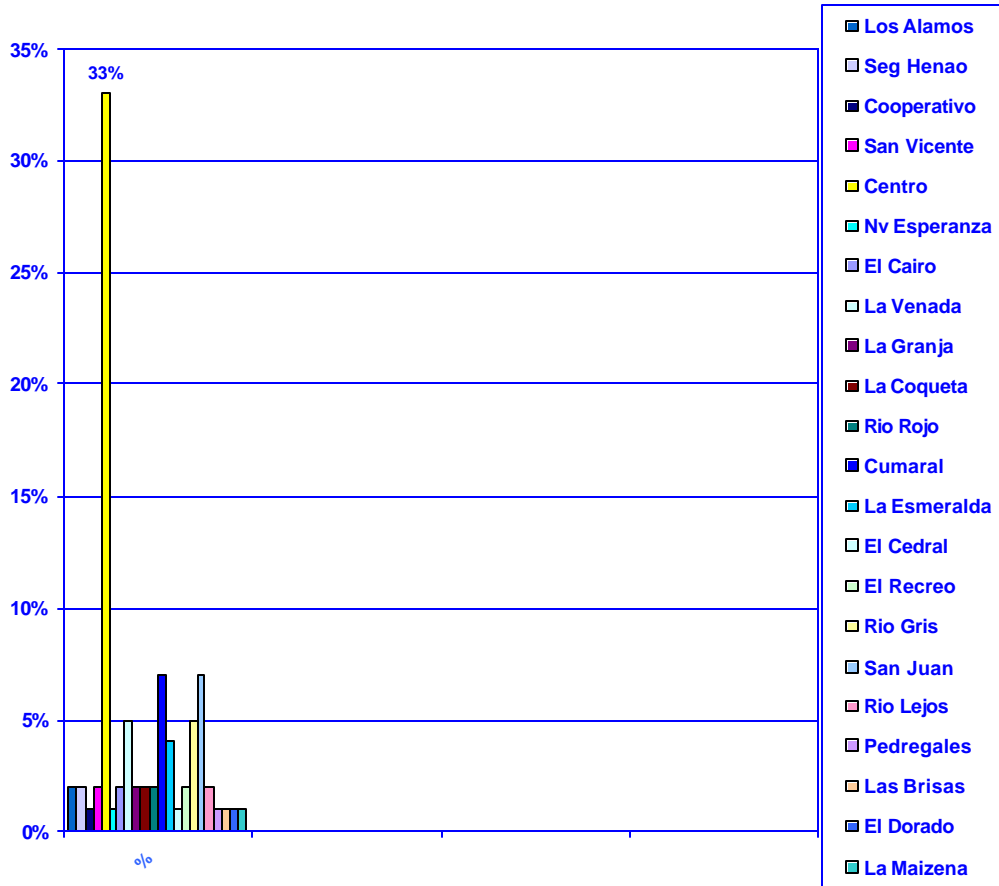


- ❖ El grafico nos muestra que el mayor número de embarazadas oscila entre 19 a 24 años.
- ❖ La vereda cumaral, el dorado, san Juan y río gris presentan igual número de embarazadas, registrando cada una el 15% para un total de 45% de gestantes.
- ❖ Las veredas donde menos se presentaron gestaciones son: la esmeralda, el recreo, río lejos, y río rojo.

*Por Una Gerencia Social Con Sentido de Pertenencia, Orientada al Desarrollo Integral del Municipio.*

- ❖ El sector centro es el que más presenta embarazadas mayores de 37 años de las cuales las edades mas altas son 47 años encontrándose 2 casos.
- ❖ El sector urbano registra el mayor número de embarazadas con un 55% del total de maternas del municipio las cuales pertenecen a 12 barrios.

### TASA DE NATALIDAD POR 100 HABITANTES GÉNOVA 2003



- ❖ La tasa de fecundidad para el municipio de Génova es de 29.5%.
- ❖ En el centro se presenta la tasa de fecundidad más alta en el municipio.
- ❖ En las vereda que más se presentaron embarazadas son Cumaral, san Juan, seguido de la Venada y río Gris.
- ❖ Pedregales, las Brisas, el Dorado y la Maizena registran menor tasa de fecundidad donde por cada 100 mujeres en edad fértil solo una de ellas se encuentra embarazada.

*Por Una Gerencia Social Con Sentido de Pertenencia, Orientada al Desarrollo Integral del Municipio.*

- ❖ La tasa de natalidad para el municipio en el año 2003 fue de 10.0%

### NACIMIENTOS GÉNOVA 2003

	UBICACION	N° NACIMIENTOS
BARRIOS	CENTRO	40
	OLAYA HERRERA	3
	LA ISLA	3
	20 DE JULIO	8
	LOS ALAMOS	3
	NUEVA ESPERANZA	1
	SEGUNDO HENAO	2
	EL PORVENIR	1
	COOPERATIVO	1
	VILLA MERCEDES	3
	SAN VICENTE	3
	EL CAIRO	3
	LA VENADA	6
	LA GRANJA	3
VEREDAS	LA COQUETA	3
	RIO ROJO	3
	CUMARAL	9
	LA ESMERALDA	5
	EL CEDRAL	1
	EL RECREO	2
	RIO GRIS	6
	SAN JUAN	9
	RIO LEJOS	2
	PEDREGALES	1
	LAS BRIZAS	1
	EL DORADO	1
	LA MAIZENA	1
	TOTAL	124

### SITUACIÓN NUTRICIONAL DE LA POBLACIÓN PREESCOLAR Y ESCOLAR GÉNOVA 2003

- ❖ El riesgo nutricional es muy alto en la población rural y urbana del municipio ocupando el 60%, situación que permite inferir que es necesario implementar un programa nutricional a largo plazo que involucre los diferentes sectores que tienen ingerencia en el municipio

*Por Una Gerencia Social Con Sentido de Pertenencia, Orientada al Desarrollo Integral del Municipio.*

- ❖ Existe un mayor porcentaje de riesgo nutricional en la población rural con relación a la urbana.
- ❖ Todas las instituciones educativas presentan algún tipo de riesgo nutricional pero se acentúa el problema en niños desescolarizados.
- ❖ En orden de prioridades el déficit de estatura para la edad es la variable de mayor problema en el área urbana del municipio, significa que se encuentran con baja estatura para la edad tanto en el área urbana como el área rural.
- ❖ Todas las veredas presentan algún tipo de riesgo nutricional al igual que en algunos barrios.

### **CARACTERIZACIÓN DE LAS COBERTURAS DE VACUNACIÓN GÉNOVA 2003**

Una de las problemáticas que afecta a los niños menores de 5 años, y especialmente a menores de un año, son las enfermedades prevenibles por vacunas que desde 1978 han sido abordadas mediante el programa ampliado de inmunizaciones, PAI en Colombia se logro el aumento de la cobertura de los esquemas básicos de vacunación que permitió la erradicación de enfermedades como la viruela poliomielitis, sarampión, tétanos neonatal.

Desde 1997, las coberturas de vacunación iniciaron un descenso hasta alcanzar sus niveles más bajos en 1999, con menos de una cuarta parte de los municipios del país con coberturas útiles de 95% nivel que garantiza el control de brotes de enfermedades prevenibles por vacunación y que es un indicador por cumplir en los planes de control, eliminación y erradicación de las mismas, entre 2001 y 2002 el país interrumpió la tendencia al descenso de las coberturas de vacunación.

#### **Vacunación Génova 2003**

<b>PENTAVALENTE MENOR DE 1 AÑO</b>												
	ENE	FEB	MAR	ABR	MAY	JUN	JUL	AGO	SEP	OCT	NOV	DIC
POBLACION A VACUNAR	17,6	35,2	52,8	70,4	88	105,6	123,2	140,8	158,4	176	193,6	212
VACUNADOS	9	19	39	58	72	83	94	108	133	163	192	212
% COBERTURA	4,2	8,9	18,3	27,3	33,9	39	44,3	50,9	62,7	76,8	90,5	100
<b>B.C.G MENOR DE 1 AÑO</b>												
	ENE	FEB	MAR	ABR	MAY	JUN	JUL	AGO	SEP	OCT	NOV	DIC
POBLACION A VACUNAR	17,6	35,2	52,8	70,4	88	105,6	123,2	140,8	158,4	176	193,6	212
VACUNADOS	15	47	59	67	78	85	99	111	125	139	146	152
% COBERTURA	7	22	27,8	31,6	36,7	40	46,6	52,3	58,9	65,5	68,8	71,2
<b>TRIPLE VIRAL DE 1 AÑO</b>												
	ENE	FEB	MAR	ABR	MAY	JUN	JUL	AGO	SEP	OCT	NOV	DIC
POBLACION A VACUNAR	18,6	37,6	55,8	74,4	93	111,6	130,2	148,8	167,4	186	204,6	224
VACUNADOS	11	17	27	56	72	87	105	119	139	165	194	214
% COBERTURA	8,9	7,5	12	25	32,1	36,8	46,8	53,1	62	73,4	86,6	95,5
<b>TRIPLE VIRAL DE 10 AÑOS</b>												
	ENE	FEB	MAR	ABR	MAY	JUN	JUL	AGO	SEP	OCT	NOV	DIC
POBLACION A VACUNAR	23,5	47	70,8	94,4	118	141,6	165,2	188,8	212,4	236	259,6	283
VACUNADOS				57	2	9	4	30	19	162	168	177
% COBERTURA				20	2,8	3,1	1,4	10,6	6,7	57,2	59,3	62,5

*Por Una Gerencia Social Con Sentido de Pertenencia, Orientada al Desarrollo Integral del Municipio.*

**PRIMERAS CAUSAS DE CONSULTA MÉDICA Y ODONTOLÓGICA POR  
DIAGNÓSTICOS CONFIRMADOS**

CAUSAS	FRECUENCIA	%
HIPERTENCION ESENCIAL	3.011	15.7
RINOFARINGITIS AGUDA	1121	5.9
CARIES DE LA DENTINA	1043	5.5
INFECCION VIAS URINARIAS	902	4.7
DIABETES MELLITUS	544	2.8
OTRAS CARIES DENTALES	502	2.6
DIARREA Y GASTROENTERITIS	391	2.0
PARASITOSIS INTESTINAL	388	2.0
OTRAS GASTRITIS AGUDAS	338	1.8
NEUMONÍA	327	1.7
PULPITIS	314	1.6
LUMBAGO NO ESPECIFICADO	268	1.4
OTRAS OTITIS MEDIA	262	1.4
BRONQUITIS AGUDA	249	1.3
ESTADOS MENOPAUSICOS Y CLIMATERICOS FEMENINOS	253	1.3

Fuente HOSPITAL SAN VICENTE DE PAUL

**MORTALIDAD GÉNOVA 2003**

CAUSAS	SEXO	EDAD	TOTAL
HOMICIDIOS	M	28	20
	M	73	
	M	73	
	M	34	
	M	21	
	M	65	
	M	28	
	M	36	
	M	44	
	M	33	
	¿?	NN	
	M	36	
	M	17	
	M	55	
	M	41	
	M	22	
	M	23	
INFARTO	M	40	9
	M	49	
	M	89	
	M	76	
	M	49	
	F	68	
	M	71	
	F	48	
	F	63	
	M	54	
INFARTO	F	78	8
	M	67	
	F	62	
	F	90	
	F	62	
	F	93	
	M	56	
	M	76	
INSUFICIENCIA CARDIACA	M	61	5
	M	82	
	M	76	
	M	90	



	F	63	
	M	75	
ACCIDENTE DE TRANSITO	M	73	2
	M	18	
C.A ESTOMAGO	M	42	2
	M	60	
C.APROSTATA	M	84	1
SUICIDIO	F	19	2
	M	25	
ENFERMEDAD CEREBROVASCULAR	F	81	1
NEOPLACIA PULMON	M	54	1
HIV	M	28	1
PARO CARDIO PULMONAR	F	70	1
INSUFICIENCIA RESPIRATORIA	M	0	1
C.APULMON	M	66	1
EPOC	F	99	2
	F	89	
EDEMA PULMONAR	F	38	1
C.A METASTASICO	M	61	1
C.A DE MAMA	M	38	1
HEMORRAGIA DE VIAS DIGESTIVAS	M	61	2
	M	41	
ANEURISMA DE AORTA	M	92	1
C.AHEPÁTICO	M	57	1
CRISIS HIPERTENSIVA	F	95	1
<b>TOTAL</b>			<b>66</b>

Fuente HOSPITAL SAN VICENTE DE PAUL

La situación anteriormente registrada amerita de mayor coordinación interinstitucional para fortalecer las acciones de promoción, prevención y control con énfasis en trabajo de campo.

*Por Una Gerencia Social Con Sentido de Pertenencia, Orientada al Desarrollo Integral del Municipio.*

**INFORME DE POBLACION SISBENIZADA  
INCLUIDA EN RÉGIMEN SUBSIDIADO Y CONTRIBUTIVO**

**SISBENIZADOS**

ZONA	NIVEL	HOMBRES	MUJERES	TOTAL	PERMITIDO
U1	1	237	264	501	SI
U1	2	1550	1600	3150	SI
U1	3	433	492	925	SI
U1	4	131	147	278	SI
U1	5	30	39	69	NO
U1	6	2	2	4	NO
R2	1	340	298	638	SI
R2	2	1611	1392	3003	SI
R2	3	277	227	504	SI
R2	4	11	6	17	NO
R2	5	1	0	1	NO
R2	6	0	0	0	NO
<b>TOTALES</b>		<b>4623</b>	<b>4467</b>	<b>9090</b>	

NIVEL	ZONA	DESDE	HASTA	SUBSIDIADO	VINCULADO
1	U1	0	36	SI	SI
2	U1	37	47	SI	SI
3	U1	48	58	SI	SI
4	U1	59	69	SI	SI
5	U1	70	86	SI	NO
6	U1	87	100	SI	NO
1	R2	0	18	SI	SI
2	R2	19	30	SI	SI
3	R2	31	45	SI	SI
4	R2	46	61	SI	NO
5	R2	62	81	SI	NO
6	R2	82	100	SI	NO
<b>TOTALES</b>		<b>541</b>	<b>731</b>		

REGIMEN SUBSIDIADO

CAFESALUD EPS 003

ZONA	NIVEL	HOMBRES	MUJERES	TOTAL	PERMITIDO
U1	1	912	923	1835	SI
U1	2	276	363	639	SI
U1	3	5	9	14	SI
U1	4	1	0	1	SI
U1	5	0	0	0	SI
U1	6	0	0	0	SI
R2	1	916	704	1620	SI
R2	2	367	342	709	SI
R2	3	15	7	22	SI
R2	4	0	3	3	SI
R2	5	0	0	0	SI
R2	6	0	0	0	SI
<b>TOTALES</b>		<b>2492</b>	<b>2351</b>	<b>4843</b>	

COMFENALCO UT-003

ZONA	NIVEL	HOMBRES	MUJERES	TOTAL	PERMITIDO
U1	1	243	262	505	SI
U1	2	150	188	338	SI
U1	3	6	8	14	SI
U1	4	1	1	2	SI
U1	5	0	0	0	SI
U1	6	0	0	0	SI
R2	1	62	57	119	SI
R2	2	60	72	132	SI
R2	3	6	3	9	SI
R2	4	0	0	0	SI
R2	5	0	0	0	SI
R2	6	0	0	0	SI
<b>TOTALES</b>		<b>528</b>	<b>591</b>	<b>1119</b>	

**ASMETSALUD ESS062**

ZONA	NIVEL	HOMBRES	MUJERES	TOTAL	PERMITIDO
U1	1	38	40	78	SI
U1	2	223	229	452	SI
U1	3	2	5	7	SI
U1	4	0	0	0	SI
U1	5	0	0	0	SI
U1	6	0	0	0	SI
R2	1	106	119	225	SI
R2	2	66	47	113	SI
R2	3	1	4	5	SI
R2	4	0	0	0	SI
R2	5	0	0	0	SI
R2	6	0	0	0	SI
<b>TOTALES</b>		<b>436</b>	<b>444</b>	<b>880</b>	

**EL RÉGIMEN CONTRIBUTIVO NO ES APLICABLE EN GÉNOVA**

### **AGUA POTABLE Y SANEAMIENTO BÁSICO**

El municipio de Génova a 2003 presenta una problemática con carácter crítico frente al estado de las redes e infraestructura correspondiente a acueducto, alcantarillado, el manejo de aguas servidas y la disposición final de residuos sólidos.

Con base en los estudios de prefactibilidad y factibilidad denominados:

Plan maestro de acueducto, plan maestro de alcantarillado y plan maestro de manejo de aguas residuales; el municipio de Génova ya presenta niveles preocupantes de colapso en las redes de acueducto y alcantarillado por deterioro en el tiempo – más de 40 años de servido. Esto implica el cambio de redes y actualización de la planta en un porcentaje superior al 90%. En cuanto a las aguas residuales, no existe tratamiento alguno y según las directrices de la CRQ, se deben emprender los correctivos inmediatos dando ejecución al respectivo plan maestro.

En cuanto al manejo de los residuos sólidos; servicio que presta directamente el municipio, aunque se cuenta con un alto grado de separación de residuos desde la fuente, no se tiene un adecuado plan de manejo y disposición de residuos sólidos.

El mayor problema se registra en la disposición final toda vez que aun se practica el enterramiento en un terreno próximo a cumplir su vida útil. Lo anterior ha permitido ampliar la problemática de proliferación de moscas, malos olores y otras situaciones de insalubridad pública.

En los casos de acueducto, alcantarillado y disposición de aguas residuales; se requiere la intervención de ESAQUIN, de los gobiernos departamental y nacional, para evitar el

*Por Una Gerencia Social Con Sentido de Pertenencia, Orientada al Desarrollo Integral del Municipio.*

colapso de redes en el corto plazo y el incremento de una problemática insospechada de salud pública.

Para el caso del servicio de aseo, deben fortalecerse las políticas de la cultura de la no basura, mediante procesos de separación desde la fuente y el aprovechamiento del reciclaje.

La materia orgánica como producto recuperable puede convertirse al igual que el reciclaje en fuente de aprovechamiento y en un ejemplo de manejo integral de residuos sólidos.

## **DEPORTE, RECREACIÓN Y CULTURA**

### **DEPORTE FORMATIVO ESCUELAS DE FORMACIÓN DEPORTIVA**

#### **FORTALEZAS**

- Proceso consolidado de 7 años (Baloncesto Fútbol).
- Formación profesional de los encargados de cada proceso
- Posibilidades de los campos de práctica en fútbol.
- Constitución de las asociaciones de padres de familia
- Buena cantidad de uniformes en fútbol.
- Buenos talentos deportivos con proyección a futuro.
- 5 campos de entrenamiento en el área urbana.

#### **DEBILIDADES**

- Dotación deportiva en mal estado.
- NO hay cobertura rural.
- Poca oportunidad de representar el municipio a nivel regional de los involucrados en el proceso.
- Los talentos que han surgido no han tenido oportunidad de mostrarse a nivel regional.
- Escasos instructores para la demanda tan amplia.
- Falta de apoyo a los talentos deportivos del municipio.
- No hay fortalecimiento de la escuela de natación.
- Los talentos no tienen un programa de desarrollo físico (Se carece de gimnasio municipal)

### **COMPETENCIAS DEPORTIVAS A NIVEL LOCAL (URBANA Y RURAL)**

#### **FORTALEZAS**

- El fútbol tiene escenarios adecuados para ser utilizados todo el año.
- Los torneos municipales de fútbol de salón femenino y masculino
- A nivel rural los torneos más representativos se ubican en las veredas: San Juan, Cumaral, Venada

*Por Una Gerencia Social Con Sentido de Pertenencia, Orientada al Desarrollo Integral del Municipio.*

#### **DEBILIDADES.**

- Falta de organización del fútbol (Categorizar los torneos)
- Se carece de sentido de pertenencia de los participantes, en el cuidado de los escenarios deportivos (estadio de fútbol)
- Indebida consolidación y organización en los torneos de baloncesto.
- Falta de cultura deportiva para que los torneos lleguen a un buen término.
- No existe trabajo en equipo en el área rural, para realizar torneos que masifiquen el deporte veredal.
- No se cuenta con un programa de fortalecimiento físico para la salud en el sector rural.

#### **ESCENARIOS DEPORTIVOS**

##### **NECESIDADES MÁS URGENTES**

- Demarcación de los campos de baloncesto del municipio.
- Mantenimiento del estadio municipal en su campo de juego.
- Construcción de camerinos y bancos de suplentes del estadio.
- Adecuaciones de infraestructura física en el coliseo cubierto municipal (problemáticas de indebido manejo de aguas lluvias y descorrentía, además de deficiencias en las áreas de juegos).
- Ampliación de la cancha alterna de fútbol.
- Ampliación del campo de fútbol de salón del polideportivo municipal. (Por cambio de reglamentación).
- Mejoramiento de los soportes de la cancha de baloncesto del polideportivo municipal.
- Falta de un campo de mini baloncesto en el municipio.

#### **EVENTOS DEPORTIVOS REGIONALES (COMPETITIVOS)**

##### **FORTALEZAS**

- Seleccionados competitivos de fútbol en categorías: (Preinfantil- infantil – prejuvenil- mayores) a nivel regional.
- Selección de baloncesto femenina de buen nivel en el ámbito departamental.

##### **DEBILIDADES**

- No hay continuidad en la organización de los torneos de fútbol de orden regional (Mayores – infantil).
- En baloncesto no se han tenido torneos a nivel regional.
- Insuficiencia de recursos para sufragar costos de transporte, con el fin de trasladar delegaciones deportivas a otras regiones.
- Las colonias de Genoveses no tienen equipos representativos con los cuales se puedan hacer intercambios de orden local e intermunicipal.

## **DIAGNOSTICO E INVENTARIO CULTURAL GÉNOVA QUINDÍO**

### **ESCUELAS DE FORMACIÓN ARTÍSTICA:**

#### **BANDA ESCUELA DE MÚSICA**

- Semillero prebanda y banda sin suficiente soporte para la continuidad de sus prácticas y formación profesional.
- No se cuenta con apoyo para la dotación de uniformes.
- Falta mayor dotación en instrumentos musicales.
- No hay recursos para talleres ni transporte y mantenimiento.

#### **CUERDAS Y VOCES**

- Infantil juvenil y mayores sin suficiente apoyo gubernamental.
- No cuentan con apoyo para la adquisición y mantenimiento de instrumentos musicales.
- No hay recursos para transporte, talleres e instructor.

#### **CHIRIMÍA**

- Juvenil (2 grupos) y tercera edad sin apoyo gubernamental.
- Le faltan instrumentos de viento.
- No hay recursos para transporte y pago de instructor y mantenimiento.

#### **DANZAS**

- 1 Un grupo juvenil (Folklore internacional)
- 1 un grupo tercera edad
- 7 grupos folklore colombiano: Preinfantil - infantil - preescolar - juvenil.
- El vestuario se encuentra en malas condiciones, deteriorado por el uso, faltan accesorios como sombreros, machetes, alpargatas, cotizas, pañueletas, ruanas, ponchos, material discográfico en mal estado. Es imperativo adquirir nuevo vestuario.
- Faltan los recursos para talleres y transporte.
- No hay vestuario para los integrantes en edad preescolar ni tiene sedes para realizar ensayos, estos se llevan acabo en el coliseo cubierto, viéndose continuamente interrumpidos por la programación deportiva realizada allí.
- No hay recursos para instructor.

#### **TEATRO CALLEJERO (Zancos juvenil)**

- Grupo sin apoyo que garantice la continuidad de sus prácticas.

#### **NO EXISTE EL TEATRO DE SALA.**

- Se carece de la infraestructura física en la que permita desarrollar actividades propias de esta disciplina.
- No se cuenta con recursos para instructor y dotación.
- Faltan incentivos para promocionar esta vocación artística.

### **OTROS GRUPOS**

**Banda marcial:** Instrumentos muy deteriorados, la principal necesidad es adquirir nueva dotación para convertirla en banda músico marcial, como lo exige actualmente el Ministerio del Medio Ambiente.

### **DIAGNOSTICO E INVENTARIO FÍSICO CASA DE LA CULTURA**

Planta física de 3 niveles donde funciona la biblioteca, el museo arqueológico y la emisora comunitaria, actualmente “fuera del aire” por falta de licencia, espacio importante para recuperar ya que es de vital ayuda para la divulgación y promoción de eventos y actividades en el municipio, como también para la integración y vinculación de la población rural a la actualidad administrativa, cívica, religiosa y cultural del municipio. El tercer (3er) piso se encuentra inutilizado

No hay recursos para mantenimiento de la casa de la cultura y el museo, aunque existe equipo completo de oficina, no hay papelería.

### **SITUACIÓN BIBLIOTECAS**

La biblioteca municipal existente hoy en las instalaciones de la casa de la cultura, no presenta la dotación idónea para prestar un servicio a la comunidad, no hay actualización bibliográfica ni salón de lectura interactiva, que permita la utilización de la tecnología de la informática aplicada y mucho menos de la intercomunicación con la red de bibliotecas nacionales.

Las demás bibliotecas tanto en la zona urbana como rural tienen similar situación. Se amerita la actualización y adecuación a la tecnología de punta y al mundo virtual de hoy.

No existe una sala de informática de carácter público que permita de un lado la actualización permanente del ciudadano; del otro la utilización de las herramientas del Internet bien por esparcimiento o por la multiplicidad de servicios e información que pueda ser adquirida a través de este importante medio.

De igual manera, el municipio no cuenta con un salón de audiovisuales en el que puedan hacerse reuniones de integración grupal, eventos sociales, presentaciones de teatro, artísticas y culturales y otras presentaciones propias de la idiosincrasia local.

### **ATRATIVOS TURÍSTICOS**

- Casa Quinta Villa Gloria.
- Parque de la Paz.
- Balneario Río Rojo.
- Casa de la Cultura JUAN BAUTISTA ARBOLEDA
- Templo Parroquial San José.
- Parque Simón Bolívar

*Por Una Gerencia Social Con Sentido de Pertenencia, Orientada al Desarrollo Integral del Municipio.*



- Estadio Municipal
- Coliseo de Ferias y Exposiciones Equinas.
- El Alto de la Cúspide.
- El Cerro de dos Tetas.
- Cañón de Juntas.
- Laguna de Juntas
- Laguna del muñeco o del fraile
- Piedra del Muñeco.
- Caverna de los Murciélagos.
- Alto de Guacas.
- Hacienda La Unión.
- Vereda San Juan.
- Vereda Río Gris
- Alto de las palomas
- Cuevas de la Granja
- El chorro de las Brisas
- La cascada de la Venada

Atractivos turísticos pertenecientes al Departamento del Tolima de más fácil acceso por el municipio de Génova en total son 27, entre las mas representativos:

- Laguna de los Patos
- Laguna de las Mellizas
- Laguna de Frailejones
- Laguna del Descanso
- Laguna del Infierno
- Cementerio Indígena

De otra parte también se cuenta con el Mojón que muestra el limite de los tres Departamentos

## **RECURSOS CULTURALES**

### **ARQUITECTÓNICOS**

**Civil.** Una de las construcciones más sobresalientes de la arquitectura de los años 30 es la vivienda casa Quinta Villa Gloria.

La peculiaridad del sector urbano es la distribución de las viviendas que se hace en media manzanas, demostrando una arquitectura moderna.

### **RELIGIOSO**

**Templo Parroquial San José.** Reúne la distribución parte republicano, tiene una nave central que termina en cúpula bastante amplia dándole una acústica especial. Tiene otras dos naves laterales adornadas con nichos abovedados en cada una de ellas se encuentra un santo, sus columnas terminan en cornisas y capitales dándole un realce a su estilo representativo de la época, las puertas de la iglesia son hechas en bronce con figuras en alto relieve, en representación de los iconos religiosos.

*Por Una Gerencia Social Con Sentido de Pertenencia, Orientada al Desarrollo Integral del Municipio.*

### **Expresiones Culturales y Religiosas**

**Ceremonia Fiesta de la Virgen de Carmen.** Es una de las ceremonias más representativas de Génova organizada por la parroquia San José

**Casa de la Cultura.** Ha realizado importantes actividades que incluyen conferencias, exposiciones, Y la tradicional semana de la cultura organizada la última semana de octubre, conformación de grupos de danza, teatro tardes recreativas y sectores rurales recreativos. Debe buscarse su readecuación para garantizar mayor cobertura en sus funciones y la expansión del saber cultural colectivo.

**Coliseo de Ferias y Exposiciones Equinas:** En el marco de las festividades aniversarias, a mediados del mes de junio (Reencuentro de hijos ausentes). Se carece de la infraestructura física para promover las ferias pecuarias por períodos.

### **FESTIVIDADES Y EVENTOS**

#### **ANIVERSARIOS**

**Fiestas Aniversarias.** Tradicionalmente se celebran en el mes de junio.

**Fiestas de la Virgen del Carmen.** Se realizan en la fecha del 7 al 16 de Julio, se caracterizan por la ferviente fe de los genoveses sus procesiones y misas engalanan las festividades.

**Baile de la Cosecha.** Génova se caracteriza por su tradicional baile de la cosecha realizado el 19 de Julio, un baile donde se muestra la identidad de una cultura arraigada y trabajadora como la chapolera Quindiana.

**Feria de san Isidro.** Actividad de carácter religioso que se celebra año por año, consistente en que la comunidad aporta ofrendas en especie y dinero con el objetivo de realizar obras de mejoramiento del templo parroquial.

**Feria Pecuaria.** Establecida mediante acuerdo del concejo Municipal del año 2004, la cual se realizará cada cuatro meses.

**Semana de la Cultura.** La cual se realiza en el mes de octubre, donde se involucran todos los establecimientos educativos, para expresar sus actividades artísticas, culturales y deportivas. Esta actividad cuenta con el apoyo de la administración Municipal, en cabeza de la Casa de la Cultura.

**Fiestas Decembrinas.** En éstas a resaltar: Alumbrado Navideño y el concurso del muñeco Año Viejo.

## **INFRAESTRUCTURA PARA EL FOMENTO TURÍSTICO**

**ESTABLECIMIENTOS GASTRONÓMICOS RELEVANTES** (Con deficiencias para atender la posible demanda turística)

- Restaurante la Casa del Churrasco
- La Perrada de Toto
- Piolin
- Restaurante de Cielo
- Restaurante de Luz Mila
- Restaurante Las Vegas

**ESTABLECIMIENTOS DE ALOJAMIENTO** (Con deficiencias para atender la posible demanda turística)

- Hospedaje "Donde Chucho"

### **ESTABLECIMIENTOS NOCTURNOS Y RECREATIVOS.**

- Balneario y Centro Turístico Río Rojo
- Balneario Parque de la Paz (Requiere dotación y mejoramiento de la infraestructura física, para potencializar la recreación y el turismo).
- Culturales (Danzas, Banda de Música y Banda Marcial).
- Campeonatos de Fútbol, Baloncesto, Micro fútbol, Voleibol.
- Café el Comercio
- Café Buenos Aires
- Café Ganadero
- Salón Familiar la Chambrana
- Discoteca Siboney
- Discoteca Oro Sólido
- Discoteca The Color"s
- Cafetería la Canasta
- cafetería de Misael
- Cafetería La Galaxia
- Cafetería La Mazorca
- Cafetería La Puerta de Alcalá
- Cafetería San Diego
- Panadería Bola Roja
- Panadería de Boca
- Miscelánea Gotitas

### **SERVICIOS COMPLEMENTARIOS:**

- Bancafe
- Auto Servicio Aguilera
- Droguería Ecosalud
- Droguería Servi Drogas
- Droguería Génova

### **Hospital**

- **Instalaciones:** Consulta Externa, Hospitalización, Urgencias.
- **COBERTURA:** 85%

*Por Una Gerencia Social Con Sentido de Pertenencia, Orientada al Desarrollo Integral del Municipio.*

- **CALIDAD:** Regular, atención al usuario con dificultades.

**DEFICIENCIAS:** Falta de Personal Médico.

**SEGURIDAD:**

- Policía: Falta más pie de fuerza
- Ejército: En el año 2004, por instrucciones del señor Presidente de la República se termina y pone en funcionamiento el batallón de alta montaña, para la zona de la cordillera sur –sede principal vereda el Cedral en el municipio de Génova-, el cual contará con un mínimo de 1200 soldados.
- Bomberos (Infraestructura física que fue demolida por el alto grado de deterioro y que presentaba inminente peligro de colapso), se busca reconstruir en el lote donde funcionó la Carcel Municipal.
- Cruz Roja y Defensa Civil: Requieren reubicación y dotación para atender las necesidades de la comunidad.

**INFRAESTRUCTURA DE TRANSPORTE PÚBLICO MUNICIPAL E INTERMUNICIPAL:**

**ENTIDADES RESPONSABLES:** Cooperativa de Transportadores de Génova (COOTRAGEN), Cooperativa de Motoristas de Quindío (COOMOQUIN).

**ESTADO DE LAS VÍAS:** Deficiente estado de la mayoría de la malla vial.

**COMO ESTA ORGANIZADO EL TRANSPORTE PÚBLICO:** Dos cooperativas. La cooperativa COOTRAGEN presta el servicio de transporte a las diferentes veredas del municipio a través de los tradicionales Jeep Willyz y a la ciudad de Armenia con modernos microbuses: por su parte la Cooperativa de Motoristas del Quindío cubre la ruta a la ciudad de Armenia con modernas busetas para 19 pasajeros y en horarios establecidos.

- **CAPACIDAD/ COBERTURA:** 100%

- **CALIDAD DE LA INFRAESTRUCTURA VIAL:** Deficiente

- **CALIDAD DEL TRANSPORTE PÚBLICO:** Bueno

- **COBERTURA DE VÍAS:** 100% - Suficiente

- **COBERTURA/ SERVICIOS DE TRANSPORTE PÚBLICO:** Suficiente

**SERVICIOS DE ACUEDUCTO Y ALCANTARILLADO:**

- **ENTIDAD RESPONSABLE:** Empresa Sanitaria del Quindío

- **CAPACIDAD/ COBERTURA:** 100%

- **CALIDAD ACUEDUCTO / ALCANTARILLADO:** Redes deficientes

- **COBERTURA ACUEDUCTO / ALCANTARILLADO:** 95%

- **OBSERVACIÓN:** Redes de conducción obsoletas por tiempo de vida útil. Se requiere ejecutar en el corto plazo los Planes Maestros de Acueducto, Alcantarillado y de Aguas Residuales.

**MANEJO DE RESIDUOS SÓLIDOS:**

- **ENTIDAD RESPONSABLE:** Municipio

*Por Una Gerencia Social Con Sentido de Pertenencia, Orientada al Desarrollo Integral del Municipio.*

- **SISTEMA DE MANEJO:** Recolección de residuos mediante una volqueta, tres días a la semana
- **CALIDAD:** Buena
- **COBERTURA:** 100% - Suficiente
- **DISPOSICIÓN FINAL:** Inadecuada
- **OBSERVACIÓN:** Se requiere optimizar el centro de disposición final y fortalecer la cultura de la no basura y la separación de residuos desde la fuente.

**SERVICIOS PÚBLICOS ENERGÍA**

- **ENTIDADES RESPONSABLES:** EDEQ
- **CAPACIDAD/ COBERTURA:** 98%
- **CALIDAD DEL SISTEMA DE ENERGÍA:** Buena
- **OBSERVACIÓN:** Se observa indisposición en la comunidad por los altos costos del servicio.

**SERVICIOS PÚBLICOS TELECOMUNICACIONES:**

- **ENTIDAD RESPONSABLE:** Colombia Telecomunicaciones
- **CAPACIDAD/ COBERTURA:** 100% urbano y algunas redes sector rural
- **CALIDAD DEL SERVICIO:** Regular y altos costos

**DESARROLLO EMPRESARIAL Y ECONÓMICO (RURAL)**

**SITUACIÓN GENÉRICA DE DESEMPLEO:**

Es de público conocimiento la gran problemática que existe en el municipio de Génova tanto a nivel urbano como rural, en lo que concierne a la crisis socioeconómica. El factor predominante es el desempleo. En un muestreo realizado con habitantes de la región dentro del marco de la formulación de este plan de desarrollo se tienen las siguientes estadísticas preliminares de desempleo.

Es de anotar que los registros aquí reportados, no deben ser considerados como una muestra representativa sobre el total de la población. Estos son el resultado de un sondeo de opinión específico en dos días del diario vivir en el municipio.

Resultado del sondeo de opinión escrita, para identificar los conocimientos y habilidades del talento humano de la población de Génova – dos días trabajo de campo.

Sexo	Cantidad
Hombres	158
Mujeres	161
<b>Total Encuestas</b>	<b>319</b>

Estado	Cantidad
Empleados	67
Desempleados	252
<b>Total Encuestas</b>	<b>319</b>

## EMPLEADOS

Sexo	Cantidad
Hombres	28
Mujeres	39
<b>Total Encuestas</b>	<b>67</b>

## GRADO DE ESCOLARIDAD

Nivel Académico	Total
Técnico Profesional	4
Bachillerato	29
Primaria	25
NS/NR	9

Nivel Académico	Hombres	Mujeres
Técnico Profesional	1	3
Bachillerato	13	16
Primaria	10	15
NS/NR	4	5

PRINCIPALES HABILIDADES HOMBRES	
Agricultor	Mecanica
Carnicero	Mecanico En Refrigeración
Conductor	Negociante
Constructor	Panaderia
Electricista	Sistemas
Estructuras Metalicas	Tapiceria
Farmaceuta	Vendedor
Ingles	Zapateria
Joyeria Y Relojeria	

PRINCIPALES HABILIDADES MUJERES	
Agricultura	Joyeria
Ama De Casa	Madre Comunitaria
Artesanias	Manejo De Alimentos
Belleza	Manualidades
Bocadillos	Modisteria
Bordados	Oficios Varios
Ceramica	Panaderia
Comerciante	Pelucheria
Comidas Especiales	Peluqueria
Confeccion	Pintura En Tela
Conservacion De Alimentos	Porcelanicrom
Conservas	Recreadora
Cuidar Pollos, Cerdos	Ropa Interior
Culinaria	Tamales
Dulces	Tejidos
Foamy	Vendedor

*Por Una Gerencia Social Con Sentido de Pertenencia, Orientada al Desarrollo Integral del Municipio.*

**DESEMPLEADOS**

Sexo	Cantidad
Hombres	130
Mujeres	122
<b>Total Encuestas</b>	<b>252</b>

**GRADO DE ESCOLARIDAD**

Nivel Académico	Total
Técnico Profesional	24
Bachillerato	103
Primaria	110
NS/NR	16

Nivel Académico	Hombres	Mujeres
Técnico Profesional	7	17
Bachillerato	52	51
Primaria	64	45
NS/NR	7	9

PRINCIPALES HABILIDADES HOMBRES	
Construcción	Zapatería
Ganadería	Tejidos
Agricultura	Escultura
Celaduría	Talabartería
Carnicos	Frintanga
Embutidos	Peluquería
Artesanías	Metalistería
Técnico En Guadañas	Manualidades
Motosierras	Comerciante
Vigilancia	Conductor
Trabajo Material	Sistemas
Pintura	Marquetería
Vendedor	Mecánica
Manipular Alimentos	Avicultura
Ebanistería	Latonería Y Pintura
Panadería	Primeros Auxilios
Electricista	Recreador
Fotografía	Musico
Dibujo	Trabajo Con Maquinaria Pesada
Hidráulica	Bombero
Oficios Varios	Decoración
Plomería	Mesero

PRINCIPALES HABILIDADES MUJERES	
Trabajo Con Comunidad	Dulcería
Sistemas	Tejidos
Bordados	Oficios Varios
Artesanía	Modistería
Coser	Manipulación De Alimentos
Reportería	Belleza

*Por Una Gerencia Social Con Sentido de Pertenencia, Orientada al Desarrollo Integral del Municipio.*

PRINCIPALES HABILIDADES MUJERES	
Joyeria	Pintura
Porcelanicrom Foamy	Comerciante Peluqueria
Manualidades	Confecciones
Tecnico En Carnicos	Arreglos Florales
Culinaria	Decoracion Fiestas
Reposteria	Ceramica
Tarjeteria	Corseteria
Deporte	Conservacion De Alimentos
Agricultura	Pelucheria
Dibujo	Elaborar Yogur Y Kumis
Trabajo Con Niños	Muñequeria
Ventas	Secretaria
Manejar Archivos	Mesera
Facturar	Zapateria

## VARIABLE ECONÓMICA

### SECTOR PRIMARIO

*Este sector corresponde a las actividades agropecuarias, entre las cuales se destaca el establecimiento organizado de la actividad cafetera en la cual encontramos el porcentaje mas alto de la actividad agrícola, la cual equivale aproximadamente a un 64% del área sembrada las cuales se instalan de forma permanente todas en las veredas a excepción de los predios en las partes altas. Cabe resaltar que este cultivo ha sido manejado como monocultivo sin embargo desde el año 1993 se están implementando estrategias de diversificación con el fin de dinamizar la economía del Municipio; estos cultivos son intercalados con plátano el cual es utilizado como barrera sombrío y en general para satisfacer las necesidades básicas de autoconsumo si embargo en esta administración se adelanta un proyecto que busca tecnificar el plátano para que pueda ocupar la posición que se merece, otros cultivos asociados al café son el de frijol, yucas, tomate.*

*En las zonas altas dedicadas a la ganadería extensiva se implementa el cultivo de frutales de clima frío entre los cuales se destacan el lulo, la mora, granadilla, tomate de árbol, uchuva y otros, en cuanto al cultivo de lulo y granadilla Génova ha ocupado un importante puesto dentro de la economía departamental y municipal con una producción de 12 toneladas por hectárea en el año.*

*En las zonas de clima cálido se adelanta una alternativa importante de la diversificación en que se destaca la implementación y tecnificación de la pitahaya como fruta exótica para comercializar y la caña panelera esta ultima se vislumbra como una potencia clara de desarrollo para el municipio y el departamento, el cultivo inicialmente se instaura en la veredas de la Topacia, con sistemas agroforestales y e*

*Por Una Gerencia Social Con Sentido de Pertenencia, Orientada al Desarrollo Integral del Municipio.*



organización comunitaria. En el momento se tienen 60 has sembradas y se espera una producción de 4200 Toneladas cada 14 meses.

#### **Explotación Bovina**

Esta se realiza de manera extensiva en las zonas altas denominadas (marginales altas de café) en un total de 204 predios que ocupan 11063 has y representan el 37 % del área territorial en alturas que van desde los 1700 hasta los 3000 msnm lo cual se da sin técnicas adecuadas y sobre pastoreo, ocasionando graves problemas erosivos, pérdida de la cobertura vegetal y deterioro en los recursos naturales, entre las razas más comunes en el municipio se destacan Normando, Holstein, Pardo Suizo, Indio, entre otros.

#### **Explotación Porcina**

Esta se desarrolla bajo el esquema de economía campesina y familiar aun cuando en los últimos tres años se viene adelantando un programa de mejoramiento de raza a través de la inseminación artificial.

#### **SECTOR SECUNDARIO**

A este corresponden las actividades de manufactura e industriales, para el segundo semestre de 2003 se ha gestionado la consecución de 3 tanques de enfriamiento de leche con el siguiente volumen: 2 tanques con 1500 litros cada uno y uno de 5000 litros. Se espera que en el 2004 se cumpla con este cometido y se termine la adecuación de infraestructura necesaria para garantizar este servicio con procesos de valor agregado.

Se tiene una infraestructura artesanal para el procesamiento y transformación de la caña panelera. Al respecto se cuenta con dos trapiches uno ubicado en la topacia y el otro en la parte urbana del municipio; ambos requieren de adecuaciones en infraestructura física y dotación para optimizar la producción de panela en condiciones de mejor calidad y competitividad. El mayor problema radica en la falta de organización interna de los asociados y lo limitado de sus objetivos corporativos.

#### **SECTOR TERCIARIO**

La actividad comercial desarrollada en el municipio no alcanza mayores proporciones, se cuenta con 290 establecimientos comerciales entre los que se destacan restaurantes, misceláneas, droguerías, etc.

El Municipio de Génova posee un elevado índice de desempleo en donde el principal renglón de su economía es: La Caficultura; le siguen Ganadería, Cultivos como la granadilla, plátano y banano. Se incursiona tímidamente en otras alternativas sin mayor éxito por falta de apoyo estatal y/o sentido de pertenencia de las gentes.

*Por Una Gerencia Social Con Sentido de Pertenencia, Orientada al Desarrollo Integral del Municipio.*

*La dependencia por la caficultura se convierte en el principal renglón de la economía del Municipio.*

*Los mayores generadores de empleo son:*

**MUNICIPIO DE GÉNOVA  
HOSPITAL SAN VICENTE DE PAUL  
COMITÉ DE CAFETEROS  
BANCAFÉ  
EDEQ  
ESAQUIN  
TELECOM  
SECTOR EDUCATIVO  
COOMOQUIN<sup>4</sup>**

El mayor empleador del sector privado es la Cooperativa de Motoristas de Génova **COOTRAGEN**.

Existen algunas Microempresas de carácter familiar establecidas en el Municipio:

Producción de agua en bolsa AMPARO GIRALDO  
Aseo PRODUCTOS LA MARAVILLA En la Vereda el DORADO  
Alimentos PRODUCTOS DE SAN JUAN

#### **AGROINDUSTRIA**

Es incipiente, sólo se transforman algunos productos en cantidades no comerciales:

Crema Grupo Sabiduría Mujeres Micro Cuenca Rio San Juan  
CAÑA PANELERA

#### **ARTESANÍAS**

Se elaboran algunas artesanías en menor escala. Canastos, bordados, collares, pintura, cuadros, telares, joyería, trabajos en arcilla artesanías URUK; entre otros.

### **DIAGNOSTICO DEL ÁREA PECUARIA. INICIO 2004**

#### **PROCESO DE GANADO BOVINO**

La población de ganado bovino en nuestro Municipio tuvo un bajón del 10% en su número, al iniciar el nuevo año tuvo un leve repunte del 4%.

Está en proceso de cristalización la aspiración de los ganaderos para tener una red de frío y así lograr dar un valor agregado a su producto, la disminución de costos al transporte y volúmenes para proveer a COLANTA. Se han realizado las respectivas campañas de sanidad y se continúan ejecutando.

<sup>4</sup> Fuente diagnóstico diciembre 2003, proporcionado por el ICBF

Las praderas están regular estado, por sobre pastoreo, falta de abono, compactación del suelo.

El mejoramiento genético ha sido muy lento y las razas existentes son producto de mestizaje lo cual genera pocos índices de producción.

TOTAL 4957 A DICIEMBRE DE 2001  
OCUPA 11 HA

Hembras mayores de 3 años: 138  
Hembras menores de 3 años: 1343  
Machos mayores de 3 años: 1298  
Machos menores de 3 años: 2494

En 243 predios ganaderos

CENSO PREDIOS SEGÚN NUMERO DE BOVINOS  
PRODUCCIÓN DE LECHE

Promedio litros:

6230 litros /día (2001)

2200 litros/día (2004)

X vaca/2.5 litros/día

X pesos al productor 443

X pesos al consumidor 1033

COLANTA

\$ 470 (2003)

CRUDERO \$ 500

PRODUCCIÓN DE CARNE

Precio de kilo carne en canal es de \$1800 a \$2200 al comprador.

Precio promedio \$7000/kilo al consumidor.

### **ESPECIES MENORES**

PORCICULTURA: 790 animales promedio

AVES DE POSTURA: 500

AVES DE ENGORDE: 1500

CUNICULA: 20

OVINAS: 50

CAPRINAS: 10

COLMENAS: 92

PISCICULTURA

ESPEJO DE AGUA: 1500 METROS CUADRADOS

*Por Una Gerencia Social Con Sentido de Pertenencia, Orientada al Desarrollo Integral del Municipio.*

### **CERDOS**

Se ha dado un paso grande en el mejoramiento de los pies de cría con inseminación artificial, pero los bajos márgenes de utilidad se debe a los altos costos de los alimentos concentrados y la pérdida de las razas criollas.

El precio de la carne en canal en los últimos tres años ha sido congelado.

### **POLLOS DE ENGORDE**

Disminución de la producción y explotaciones debido a los altos costos de concentrado y el mercado local se satura con 1500 aves sacrificadas por mes, generando competencia en el mercado lo cual los tenderos aprovechan pagando kilogramo de pollo congelado en promedio \$1800 en los últimos tres años.

### **GALLINAS PONEDORAS**

Existe muy baja producción y un solo productor que tiene 600 gallinas y desea ampliarse, es un sector que requiere capital y es de alto riesgo. Existen gallinas de patio por tradición.

### **APICULTURA**

Hay pequeñas explotaciones que han hecho su trabajo a través del conocimiento empírico y suministrado por las personas con experiencia, dichas personas tienen interés de conformar una asociación y recibir la respectiva asistencia técnica y asesoría Estatal que no se ha recibido.

### **PISCICULTURA**

En el momento hay dos productores activos uno de carácter comercial y otro semi-comercial con una sub-utilización de la infraestructura, pero es de anotar que tuvo un decaimiento del 90%.

## **DIAGNOSTICO DEL ÁREA AGRÍCOLA**

### **CAFÉ**

Café tecnificado 3904 hectáreas y en producción 3097 HA.  
Café tradicional 1633 hectáreas, para un total de 5520 hectáreas  
Promedio en toneladas: 5710

### **TENENCIA DE TIERRA**

Total de predios urbanos y rurales: 2823  
Número de propietarios rurales: 2483  
Número de predios rurales: 1355 divididos así:

Menos de 1 ha: 174	
De 1 a 3 ha: 234	Pequeños propietarios con 887 predios
De 3 a 5 ha: 191	
De 5 a 10 ha: 288	

De 10 a 20 ha: 205	
De 20 a 50 ha: 142	Medianos propietarios con 404 predios
De 50 a 100 ha: 57	
De 100 a 200 ha: 37	
De 200 a 500 ha: 22	
De 500 a 1000 ha: 4	Propietarios grandes extensiones 64 predios
Más de 1000 ha: 1	

#### **PLÁTANO Y BANANO:**

En el Municipio existe un productor comercial de banano tecnificado y con valor agregado al momento de la venta y existe un número indeterminado de plantaciones intercaladas y sin asesoría de los entes competentes.

#### **FRUTALES DE CLIMA FRÍO.**

En granadilla se presenta una disminución en las áreas de producción y hay un acelerado envejecimiento de los lotes. Por iniciativa propia los productores han logrado realizar alianzas tratando de llegar en volúmenes y obtener un poco mas de valor del producto ya que los intermediarios se han apropiado del mercado debido a la gran desarticulación en este sector.

En el área del lulo se han presentado en los últimos seis meses problemas fitosanitarios graves, afectando las pocas áreas que hay sembradas.

La mora presenta bajo precio de venta y sus pocos volúmenes y áreas sembradas demuestran un desalentador panorama.

En conclusión este sector esta siendo afectado por la baja respuesta de los productores al no tener capital de inversión para la renovación de cultivos y mucho menos a la ampliación de sus áreas. Por otro lado el poco apoyo Estatal, ha creado muy pocas expectativas dejando un vacío que ha sumergido a nuestro Municipio en una crisis socioeconómico y de posicionamiento en los mercados Nacionales, quedando solamente el nombre y característica de nuestra fruta por la actividad ejercida en los últimos 17 años.

#### **CAÑA PANELERA**

Existen dos trapiches con ayudas Estatales que reúnen al 70% de los productores y otros trapiches con productores individuales haciendo aprovechamiento de la vecindad. Las dificultades son el transporte para la caña, los productores no tienen el conocimiento técnico productivo produciendo panelas de variable calidad, los pocos volúmenes de producción no cubren la demanda local y teniendo competencia de panelas de otras zonas sin control sanitario.

#### **PITAHAYA**

Este renglón también ha tenido un decaimiento gradual en áreas de producción y precios, debido a los bajos volúmenes y la falta de unión entre los productores.

### **FRÍJOL**

Hay abundantes áreas y producciones saturando el mercado local y obteniendo muy bajos precios a la venta.

### **MAÍZ**

Las siembras de maíz se hacen en las épocas tradicionales de lluvia y no existen producciones comerciales, el producido es para autoconsumo familiar y de vecindad.

### **HORTICULTURA**

Este renglón tuvo un descenso del 90% o más en los últimos años puesto que no había fomento ni apoyo en semillas y/o insumos para ejercer dicha actividad; sin embargo las personas tienen grandes interés de realizar este tipo de actividad para el autoconsumo y excedentes para la venta y comercialización.

### **CONCLUSIONES PROBLEMÁTICA GENERAL DEL CAMPO**

La problemática se hizo más evidente con la crisis cafetera de los últimos años disminuyendo la calidad de vida y capacidad adquisitiva de la población:

- Cafetales viejos e improductivos
- Prácticas agronómicas inadecuadas
- Baja rentabilidad sistemas productivos agropecuarios
- Falta de recursos de inversión
- Tenencia de la tierra
- Siembra por moda
- Falta de mentalidad empresarial
- Individualismo
- Resistencia al cambio
- Endeudamiento crediticio
- Alteración de orden público
- Desorden social
- Mercadeo y comercialización

### **GRANJA MUNICIPAL**

El municipio de Génova cuenta con una Granja de su propiedad, en un alto grado de subutilización. Si bien cuenta con alguna infraestructura física y una vivienda, no se ha garantizado el eficiente aprovechamiento como centro de demostración en investigación y tecnología agropecuaria o en parcelas de demostración o ejemplo de vivencias para estudiantes y campesinos de la región en la explotación de los saberes

*Por Una Gerencia Social Con Sentido de Pertenencia, Orientada al Desarrollo Integral del Municipio.*

cotidianos, en la vocación agropecuaria o en el aprovechamiento de inmensas potencialidades en otros niveles de producción que tiene el municipio.

Vale la pena que se tomen acciones de articulación gubernamental y con el sector organizado para aprovechar la infraestructura de este centro en beneficio del adulto mayor, del profesorado, del estudiante y del mismo municipio; para proyectar a Génova en unos mejores niveles competitivos de vocación agropecuaria y/o agroindustrial en el nuevo redireccionamiento que debe dársele al campo con visión futurista.

**MEDIO AMBIENTE**  
**USO DE LA TIERRA:**

<b>INDICADOR</b>	<b>MEDIDA</b>
Área en bosques	29.51% (8.793 ha)
Área en páramos	14.69% (4.375 ha)
Área en programa CIF	354 ha
No. predios en programa CIF	13 fincas
Área en pastos	37.14% (11.063 ha)
Total de áreas agrícolas	18.5% (5003 ha)
Área cultivada en café (tecnificado y tradicional)	18.13% (5.400 ha)
Área cultivada en café tecnificado	65.1% (3.456 ha.)
Área cultivada en café tradicional	34.9% (1.944 ha)
Área en cultivos permanentes	0.22% (65.4 ha)
Área en cultivos transitorios	0.13% (37.6 ha)
Área en cultivos frutícolas	55.7 ha
Área en aptitud forestal	9656 ha
Área en aptitud pecuaria	11.043 ha
Área en aptitud agrícola	9.104 ha
Área en conflicto severo	
Área en conflicto moderado	
Área en conflicto leve	

**USO DE LA TIERRA**

*Por Una Gerencia Social Con Sentido de Pertenencia, Orientada al Desarrollo Integral del Municipio.*

Área perímetro urbano	0.55 km <sup>2</sup>
Área construida urbana	156.165 m <sup>2</sup>
Área construida rural	152.431 m <sup>2</sup>
Zonas con desarrollo sin consolidar	35%
Zonas con desarrollo consolidado	29%
Total de manzanas	129
Uso residencial urbano	975 predios (77,08%)
Uso comercial urbano	43 predios (3,40%)
Uso mixto urbano	204 predios (16,13%)
Uso institucional urbano	39 predios (3,08%)
Uso recreativo urbano	4 predios (0,32%)
Áreas libres en cabecera urbana	

Fuente: Información diagnóstico diciembre 2003 ICBF

#### ZONAS DE RESERVA AMBIENTAL.

NOMBRE DE FINCA	VEREDA	OBSERVACIONES
1- El Jardín	Río Gris – CRQ	
2- Monserrate	Cumaral	
3- Las Colonias	Cumaral	
4- La Camelia	Cumaral	
5- Alegrias	Cumaral	
6- La Providencia	San Juan	
7- La Conquista	San Juan	
8- Juntas	San Juan	Vegetación de páramo y humedales
9- Caucásica	San Juan	Vegetación de páramo y humedales
10- La Rusia	Río Rojo	Vegetación de páramo y humedales
11- Aguas Claras	Río Rojo – Fundación Las Mellizas	Vegetación de páramo y humedales

*Por Una Gerencia Social Con Sentido de Pertenencia, Orientada al Desarrollo Integral del Municipio.*



<b>NOMBRE DE FINCA</b>	<b>VEREDA</b>	<b>OBSERVACIONES</b>
12- La Servia	Rio Rojo	Vegetación de páramo y humedales
13- La Laguna	El Cedral	
14- La Tribuna	La Topacia	
15- Las Flores	La Primavera	
16- La Esmeralda	Rio Gris	
17- Altamira	Rio Gris	
18- La Cristalina	San Juan	
19- El Sinaí	San Juan	
20- Las Colinas	San Juan	
21- La Meseta	San Juan	Vegetación de páramo y humedales
22- Costa Rica	San Juan	
23- Palo Negro	Rio Gris	
24- La Esperanza	Rio Gris	Vegetación de páramo y humedales
25- Pinares	Rio Gris	Vegetación de páramo y humedales
26- La Gualquiria	Rio Gris	Vegetación de páramo y humedales
27- El Tapón	Rio Gris	Vegetación de páramo y humedales
28- El Corazón	Rio Gris	Vegetación de páramo y humedales
29- El Mirador	Rio Gris	Vegetación de páramo y humedales
30- Papayal	Rio Gris	
31- Guayabal	Pedregales	Vegetación de páramo y humedales
32- La Judea	Pedregales	Vegetación de páramo y humedales
33- El Reflejo	Pedregales	
34- El Corazón	Pedregales	
35- Los Alpes	Pedregales	
36- Totarco	Pedregales	Vegetación de páramo y humedales
37- Balsora	Pedregales	Vegetación de páramo y humedales

*Por Una Gerencia Social Con Sentido de Pertenencia, Orientada al Desarrollo Integral del Municipio.*

NOMBRE DE FINCA	VEREDA	OBSERVACIONES
38- El Rocío	Pedregales	
39- El Silencio	Pedregales	
40- El Pencil	Pedregales	
41- La Arboleda	Pedregales	
42- Palermo	Pedregales	
43- Altamira	Pedregales	
44- La Laguna	El Recreo	
45- La Divisa	El Recreo	
46- El Jazmín	El Recreo	
47- La Miranda	El Recreo	
48- Las Delicias	El Recreo	
49- Julio Mora	Río Gris	
50- Altamira	El Dorado	
51- El Idilio	El Dorado	
52- Acacias	El Dorado	
53- Bogotacito	El Dorado	
54- La Rochela	El Dorado	
55- Gibraltar	La Primavera	
56- José María Córdoba	La Coqueta	
57- Alto de la cruz	La Venada	
58- Alonso Ariztizabal	Río Lejos	
59- Arcila Hermanos	Río Lejos	

Fuente: UMATA, Comité de cafeteros de Génova. Diciembre de 1999

### **OFERTA HÍDRICA:**

Génova es el Municipio con mayor oferta hídrica en el Departamento del Quindío, donde sus principales Microcuencas son:

*Por Una Gerencia Social Con Sentido de Pertenencia, Orientada al Desarrollo Integral del Municipio.*

❖ **RÍO SAN JUAN:** En la parte alta de esta micro cuenca se establecen 18 lagunas de diversos tamaños entre las que sobresalen la laguna del muñeco; este río cuenta con 9 afluentes.

❖ **RÍO ROJO:** En esta micro cuenca sobresalen las formaciones naturales de Teta Gorda , el Cañón de Venecia, la reserva natural la Rusia así como un conjunto de 11 lagunas pequeñas.

❖ **RÍO GRIS:** La zona es cuna del río que surte el acueducto municipal. En ella existe un importante número de humedales y se destaca el cañón el retiro, así como el tapón, la calera, el espejo y la quebrada las nieves.

#### **PRINCIPALES PROBLEMAS AMBIENTALES:**

- ❖ Erosión Antrópica provocada por la deforestación, quema indiscriminada para el cambio de cultivos.
- ❖ Deforestación en los cauces de Ríos.
- ❖ Falla Geológica en la Finca La Esperanza.
- ❖ Deficiente saneamiento Básico, por la falta de pozos sépticos.

#### **INFRAESTRUCTURA, EQUIPAMIENTO Y SERVICIOS PÚBLICOS**

##### **VIVIENDA**

La anterior administración deja en proceso de adjudicación para construcción dos planes de vivienda: el primero denominado La Castellana, ubicado al frente de la parroquia por la carrera 10. Se adjudicaron 12 lotes. No se tiene documentación que permita determinar con claridad la legalidad de la adjudicación y se registra el vencimiento de los plazos para el proceso de escrituración. Es viable la recuperación de este lote para otros fines de servicio colectivo municipal.

El segundo plan de vivienda denominado Villa Esperanza II con solución para 88 adjudicatarios, si bien registra la viabilidad del proyecto por parte de Findeter, se tienen deficiencias en el proceso de adjudicación, faltantes en las obras de urbanismo a cargo del municipio y una sensible problemática por parte de los adjudicatarios relacionada con el tipo de vivienda a construir y la incertidumbre de su construcción. Se tiene una unión temporal entre un particular y el municipio la cual debe revisarse jurídicamente para determinar la pertinencia de continuar con el programa frente a las disposiciones legales de contratación y la misma ejecución técnica y económica del proyecto.

##### **OTRAS VIVIENDAS**

El municipio cuenta con diversos lotes en los cuales puede emprender acciones inmediatas de construcción de vivienda nueva de interés social. Debe hacerse estudio socioeconómico para garantizar la verdadera necesidad de ejecutar algún plan en tal sentido. En el sector rural se amerita mejoramiento de vivienda en todas las veredas y construcción de algunas viviendas nuevas, especialmente para Incorados.

Los Lotes urbanos disponibles son:

Barrio Olaya Herrera

Lote Cra 11 Calle 33 esquina

Lote en la caseta comunal

Lote en la cra 12 con calle 31 esquina diagonal al polideportivo

Barrio Villa Mercedes

Lote Cra 13 Calle 15 esquina

Lote entre Villa Mercedes y Nueva Esperanza Calle 15 Cra 13 esquina

Barrio Los Tejares

2 lotes Cra 10 Calle 17 esquina

Lote Cra 9 Calle 17

Barrio San Vicente

Lote denominado el triángulo Cra 12 junto al coliseo de ferias y exposiciones equinas

### **MATADERO**

Se encuentra en regulares condiciones de instalaciones físicas: no se tiene un adecuado vertimiento de aguas residuales, ni de desechos orgánicos y los sistemas para manipulación del ganado vacuno en y después del sacrificio se encuentra en deficiente estado de servicio. De igual manera la báscula, los corrales y el sistema de redes de acueducto y alcantarillado requieren de acondicionamiento.

No se cuenta con sector apropiado para sacrificio de aves u otras especies cárnicas aprovechables. El sistema de transporte del matadero a la plaza de mercado y famas, aún se hace de manera rudimentaria y sin aplicación de ninguna norma de higiene, pues se hace en carretilla.

### **PLAZA DE MERCADO**

Completamente subutilizada en su infraestructura interna. El sector destinado para venta de verduras es un ejemplo de inutilidad ya que ninguno de los vendedores utiliza esta infraestructura. La parte destinada para el expendio de carne, de igual manera es desaprovechada ya que solo unas pocas personas – expendedores de carne – despachan desde este sitio.

El área destinada a Agrogénova también es desaprovechada, ya que la empresa se encuentra inoperante. El espacio asignado para la comercialización de leche está en obra negra y requiere de una importante inversión para su acondicionamiento final.

En definitiva si se requiere fortalecer al campo en las distintas fuentes de producción agropecuaria, es necesario revisar y replantear el funcionamiento de la plaza de mercado para convertirlo en un centro integral productivo de recepción, bodegaje, empaque, ventas al por mayor y al detal y lo más importante su aprovechamiento en cadenas productivas y valor agregado a muchos de los productos que deben traerse del

*Por Una Gerencia Social Con Sentido de Pertenencia, Orientada al Desarrollo Integral del Municipio.*

campo. El estudio de viabilidad sobre el particular deberá determinar las potencialidades del sector, las fortalezas en los esquemas de organización y asociación y la pertinencia de las adecuaciones que se requieran para optimizar la plaza de mercado.

Los locales comerciales ubicados en esta plaza de mercado deben relocalizarse para permitir el aprovechamiento máximo de esta infraestructura.

### **REUBICACIÓN TERMINAL DE TRANSPORTE INTERMUNICIPAL**

Dadas las necesidades de reconversión de la plaza de mercado en el centro productivo integral del municipio y las perspectivas de crecimiento socioeconómico de las gentes del municipio, es inminente trasladar las empresas de servicio público intermunicipal y construir una infraestructura que les permita mayor empuje y visionamiento comercial competitivo a nivel local y con integralidad regional. Se deben estudiar y concertar las alternativas de reubicación y construcción del centro.

### **CONSTRUCCIÓN PARQUE TEMÁTICO DE LA FAMILIA PARA REACTIVAR SECTOR LA PLAYA**

Es materializar el anhelo de las comunidades de El Provenir y La Playa, para reactivar social, cultural, recreativa y comercialmente este sector hasta hoy olvidado y que forma parte de ubicación de centros educativos y de formación tan importantes como el Colegio Instituto Génova, La Escuela Simón Bolívar, El Hogar Madre Margarita y La Casa de La Juventud. La transformación urbanística debe permitir sin lugar a dudas el resurgimiento ciudadano en la expectativa comunitaria.

### **VÍAS RURALES**

El estado de las vías en general es muy regular y se requiere una concertación interinstitucional y con la comunidad para determinar prioridades de mantenimiento rutinario y de mejoramiento de algunos ramales de intercomunicación veredal.

La continuación del enlace vial entre Génova y Roncesvalles es una de las peticiones mas sentidas de la comunidad veredal y de un amplio porcentaje de la población urbana tanto de Génova como de este otro municipio Tolimense

### **NECESIDADES PRIORITARIAS MUNICIPIO DE GÉNOVA VÍAS**

#### **Pavimentación vía BARRAGÁN RÍO LEJOS Mejoramiento vías parte no asfaltada vía Génova Pijao**

Se requiere de: Rocería, Raspada, Material de peña y limpieza de obras de arte en general para las siguientes veredas:

LA TOPACIA, LA TOPACIA BAJA, SANTA INÉS, RAMAL LLANITOS, RAMAL LA MACARENA, RAMAL DE JOSÉ TORRES, RAMAL ALTO DE LA CRUZ, VÍA LA GRANJA, VÍA RÍO ROJO HASTA LA ITALIA, RAMAL LA MARTINICA, RAMAL DE LA ITALIA A PALERMO, VÍA SAN JUAN, RAMAL JORGE LEAL, RAMAL ALFONSO TORRES, RAMAL SAN JUAN RÍO GRIS,

*Por Una Gerencia Social Con Sentido de Pertenencia, Orientada al Desarrollo Integral del Municipio.*

RAMAL DE ALFONSO RIVERA, VÍA VEREDA LA ESMERALDA, VÍA EL CAIRO, RAMAL DE BOGOTASITO, VÍA CUMARAL, RAMAL EL BOSQUE, RAMAL LA CUCHILLA, VÍA EL RECREO, RAMAL GUACAS – LAS MIRLAS – LA RUSIA, RAMAL ESCUELA EL RECREO, VÍA LA COQUETA, RAMAL LOS SIERRA, RAMAL LA PRIMAVERA, VÍA EL DORADO, RAMAL NEFTALI GIRALDO, RAMAL JAMAICA, RAMAL DE JULIO MORA, RAMAL LA CÚSPIDE, RAMAL LA PISCINA, VÍA RÍO GRIS, RAMAL DE LILIA DOLORES, RAMAL EL JARDÍN, VÍA PEDREGALES, VEREDA EL DORADO; entre otros según diagnóstico concertado con el Comité municipal de Cafeteros.

**GAVIONES (más urgentes)**

LA TOPACIA, Vereda PEDREGALES BAJO, Vereda SAN JUAN BAJO, Vereda EL DORADO.

**OBRAS DE ARTE (principales)**

Vereda Río Gris Alto Tres obras de arte, Vereda SAN JUAN BAJO, Vereda EL DORADO.

**HUELLAS (principales)**

Entre la vereda CUMARAL BAJO y la ESMERALDA, Vereda SAN JUAN MEDIO, Vereda LA TOPACIA.

**CUNETAS (principales)**

Vereda RÍO GRIS ALTO Rectificación de cunetas, Vereda SAN JUAN BAJO, Vereda EL DORADO.

**DISIPADOR DE AGUAS (principales)**

Vereda SAN JUAN BAJO, Vereda EL DORADO

**MANEJO DE TALUDES EN VIVIENDAS QUE ESTÁN EN ZONA DE RIESGO (principales)**

Finca la CUMBRE Vereda LA ESMERALDA Prop: JOSÉ EDILBERTO BERRIO, Finca la DESPENSA vereda CUMARAL prop: JUAN DE LA CRUZ RIAÑO, Finca el MIRADOR Vereda SAN JUAN Prop: BERTULIO RESTREPO.

**MANTENIMIENTO DE LA INFRAESTRUCTURA EDUCATIVA**

**ESCUELAS RURALES Y URBANAS**

La mayoría de las escuelas requieren reparaciones en sus instalaciones hidráulicas y sanitarias, revisión sistema eléctrico, adecuación de espacios (Ampliaciones, recuperación de muros, cerramientos, pintura y mangueras).

**POLIDEPORTIVOS RURALES (principales)**

SAN JUAN, RÍO GRIS, LA PRIMAVERA, PEDREGALES ALTO Y BAJO, LA COQUETA, CUMARAL, EL CAIRO LAS PARTIDAS, LA MAYORÍA, EL RECREO, EL DORADO.

En general todos necesitan demarcación, arreglo o suministro de tableros, otros energía para ser utilizados en la noche y DOTACIÓN de elementos deportivos (todos).

### **COLISEO MUNICIPAL**

Necesita tablero en acrílico, demarcación de la cancha, reformar los pisos, pintura gradas y paredes, iluminación, revisión instalaciones sanitarias y aguas lluvias.

### **GIMNASIO**

Construcción y dotación de un gimnasio municipal

### **CASA DEL DEPORTE**

Necesita equipo de oficina, escritorio, computador, implementos para escuelas de formación (balones, uniformes, petos, aros, conos, implementos recreativos como mallas y canchas portátiles)

## **DESARROLLO INSTITUCIONAL, COMUNITARIO, SOCIAL Y PARTICIPATIVO**

### **DESARROLLO INSTITUCIONAL**

La administración municipal en su parte central se encuentra estructurada con una dirección ejecutiva orientada por el Alcalde Municipal y tres Divisiones o Secretarías de despacho, las cuales de encargan de orientar el desarrollo de las políticas generales del gobierno municipal. Las divisiones o Secretarías están determinadas en la siguiente forma:

División de Hacienda Municipal, desarrolla toda la política de recaudo de las rentas del municipio, se encuentra integrada por tres funcionarios permanentes.

La división de Planeación Municipal y medio ambiente, es la encargada de orientar todos los procesos de crecimiento y desarrollo armónico del municipio.

La división de Gobierno municipal y Participación comunitaria, es la gestora de los programas de seguridad en el municipio, de fortalecimiento de las organizaciones comunitarias, además de las actividades del Comité Local para la Prevención y Atención de Desastres.

En línea directa con el despacho del ejecutivo municipal actúan la Oficina asesora de Asuntos Administrativos y de Gestión en servicios públicos.

El personal de nómina es de 17 funcionarios.

Para garantizar unos procesos de gestión dinámicos y que se encuentren acordes a las expectativas de la comunidad se hace necesario con urgencia, el establecimiento de unos manuales operativos de funciones y de procesos que ofrezcan de la función pública un verdadero apostolado de servicio.

El manejo eficiente de los recursos por parte de los funcionarios demanda el establecimiento de manuales y procedimientos de control y evaluación de los programas y proyectos de cada dependencia de forma tal que se garantice la evaluación del resultado. La desarticulación del Sistema de Control Interno y su errada concepción de creer que este corresponde a una sola oficina o funcionario lleva a que

*Por Una Gerencia Social Con Sentido de Pertenencia, Orientada al Desarrollo Integral del Municipio.*

se registren erradamente los resultados de una política de gestión que debe ser medida en su conjunto y en la cual debe primar la cultura del auto control y la auto evaluación.

La falta de un verdadero Sistema de Control Interno lleva a que al recibo de las diferentes dependencias se presenten inconvenientes por la desactualización de los inventarios y la marcada centralización en una sola persona con lo que no se logra determinar en forma rápida el responsable de los elementos y el uso dado a los mismos.

#### **DESARROLLO COMUNITARIO SOCIAL Y PARTICIPATIVO**

Para conocer el estado real de la situación jurídica y administrativa de todas y cada una de las juntas de acción comunal, de su voluntad de organización y participación en el proceso propuesto por la actual administración, se tomó como base la información suministrada por la Secretaría del Interior y Desarrollo Comunitario según cuadro de fecha 22 de diciembre de 2003

Según datos de la Oficina de Secretaría del Interior de La Gobernación del Quindío, se reporta a 31 de diciembre 36 juntas de acción comunal de las cuales 31 se encuentran activas. Esta información es eminentemente teórica, toda vez que la realidad encontrada fue otra: tan solo unas pocas juntas de acción comunal, estaban actualizadas y operando. En general se requiere actualización de estatutos, renovación de cuadros directivos y consecución de las nuevas personerías jurídicas en los términos que determina las disposiciones legales y reglamentarias.

#### **JUNTAS DE ACCIÓN COMUNAL**

##### **DEBILIDADES**

- Desarticulación de la junta con relación a la comunidad
- Desconocimiento de la ley 743 de 2002 y el decreto reglamentario 2350 de 2003
- Desconfianza de los líderes en torno a la administración
- Desconfianza de la comunidad en torno al papel que cumple el líder comunal
- Falta de proyectos de apoyo y fortalecimiento a las mismas
- Las directivas no operan y se ejerce un liderazgo individualista
- Pérdida de proyectos micro empresariales
- Mal manejo de la información histórica de la comunidad.
- Pérdida de la capacidad de gestión y de liderazgo de la junta frente a otros estamentos sociales.

##### **EN SÍNTESIS:**

CRISIS TOTAL EN LA JUNTA DE ACCIÓN COMUNAL COMO LA PRINCIPAL ORGANIZACIÓN DE LA COMUNIDAD.

##### **VEEDURÍAS CIUDADANAS Y COMUNITARIAS**

INOPERANTES Y DESCONOCIMIENTO DE LA LEY 850 DE 2003 REGLAMENTARIA DE ESTE EJERCICIO

*Por Una Gerencia Social Con Sentido de Pertenencia, Orientada al Desarrollo Integral del Municipio.*



**ASOCIACIONES – todas en crisis organizacional, que requieren proceso de actualización y capacitación**

- Asociación Nacional De Usuarios Campesinos “Anuc”
- Asociación Agropecuaria Genovesa
- Asociación Madres Comunitarias
- Asociación De Caballistas De Genova “Asocagen”
- Asociación De Constructores De Genova
- Asociación Progreso Mujeres Microcuenca De San Juan
- Asociación De Productores Alternativos Vereda San Juan
- Asociación De Hombres Y Mujeres Vereda San Juan
- Asociación De Piscicultores De Génova “Acuaquin”, Están Legalmente Constituidos, Los Niveles De Producción Son Mínimos.
- Asociación De Productores De Cerdos “Asprocer”, Están Legalmente Constituidos Y En Proceso De La Adquisición De Una Planta De Concentrados.
- Asociación De Cañicultores De Génova “Ascapagen”, Están Legalmente Constituidos.
- Cooperativa De Fruticultores De Génova “Agrogenova”, Están Legalmente Constituidos, Su Gran Problemática Es La Falta De Base Social, Producción Y Recursos Económicos.
- Asociación De Productores Agropecuarios De Génova “Apragen”, Están Legalmente Constituidos Y En Proceso Del Aprovechamiento De La Red De Frío.
- Asociación De Apicultores De Génova, Están En Proceso De Legalizarse, Requieren Capacitaciones Y Asesoría En El Proceso Empresarial Y Organizacional.
- Asociación De Inorados: La Cascada Vereda El Dorado Están Legalmente Constituidos, Pero No Cumplen Ningún Objetivo.
- Los Naranjos Vereda La Topacia Están Legalmente Constituidos.
- La Coqueta No Han Adjudicado Documentación.
- Las Violetas Vereda San Juan No Han Adjudicado Documentación.
- Fundación Ambientalista Fupandi, Están Legalmente Constituidos Y En Proceso De Renovación.
- Fundación Ambientalista Las Mellizas, Están Legalmente Constituidos, Ejecutan Proyectos Autogestionados.
- Fundación Ambientalista Las Orquídeas, Están Legalmente Constituidos, Ejecutaron Proyectos Autogestionados En El Área Ambiental.
- Asociación De Productores Alternativos Vereda San Juan, Están En Proceso De Organización, Se Tiene Incursión En Sistemas De Producción Limpia Para Frutales Y Los Deseos De Buscar Certificación Verde.
- Augen Están Legalmente Constituidos.
- Empresa Asociativa De Trabajo La Topacia, Están Legalmente Constituidos.
- Asociación De Arracacheros De Génova, Están En Proceso De Constituirse.
- Fundación Proaves, Están Legalmente Constituidos Y Están Ejecutando Un Proyecto De Conservación E Investigación Del Loro Coroniazul.
- Asociación De Mujeres Cabeza De Hogar Produciendo, Están En Proceso De Organización, Necesitan Asesoría En El Proceso De Organización Y Gestión De Recursos.

*Por Una Gerencia Social Con Sentido de Pertenencia, Orientada al Desarrollo Integral del Municipio.*

**DIAGNOSTICO SISTEMAS DE INFORMACIÓN ADMINISTRACIÓN DE GÉNOVA  
RELACIÓN DE EQUIPOS POR ÁREA**

AREA	CANTIDAD
Despacho del Alcalde	2
Secretaria de Gobierno	2
Planeación	4
Hacienda	5
UMATA	1
PAB	3
Inspección	1
Concejo Municipal	2
Casa de la Juventud	5
Centro de Desarrollo Empresarial	8
<b>TOTAL EQUIPOS</b>	<b>33</b>

**Impresoras**

MARCA – MODELO	CANTIDAD
HP Deskjet 810C	1
HP Deskjet 710C	2
HP Deskjet 840C	1
HP Deskjet 610C	2
HP Deskjet 656c	1
HP Deskjet 722C	1
HP Deskjet 3320	1
HP Laser Jet 6L	1
Epson FX 1050	1
Epson 1180	2
Epson 1170	3
Epson Action printer 4000	1
Epson LX 300	2
<b>TOTAL IMPRESORAS</b>	<b>20</b>

**CONSIDERACIONES SOBRE EL ESTADO DE LOS EQUIPOS**

- Con relación a los equipos de la casa de la juventud, se encontró que aún no han sido instalados, que no tienen cables de poder, ni las correspondientes mesas donde se deban instalar.
- Con relación a los equipos del Centro de Desarrollo Empresarial, es necesario realizarles mantenimiento preventivo, se encuentran dañados monitores, unidades de CD ROOM, CPU.
- El equipo Acer del inventario de hacienda, presenta deficiencias en el encendido, no tiene cable de poder, se apaga intempestivamente.
- En términos generales se hace necesario programar un cronograma de mantenimiento preventivo susceptible de ser realizado cada 4 meses, relacionado con hardware y software (reinstalación de equipos, limpieza de virus, limpieza exterior)

**CONSIDERACIONES SOBRE OBSOLESCENCIA DE LOS EQUIPOS**

- Con relación a equipos que son susceptibles o necesitan actualización, se presentan los relacionados a continuación:
  - i. Secretaria despacho alcaldía
  - ii. Secretaria Gobierno
  - iii. Planeación – Clopad
  - iv. Planeacion – Vivienda
  - v. Secretaria Planeación

*Por Una Gerencia Social Con Sentido de Pertenencia, Orientada al Desarrollo Integral del Municipio.*

- vi. Secretario de Planeación
  - vii. Umata – ampliar capacidad de memoria
  - viii. Inspección
  - ix. Centro de desarrollo – ampliar capacidad de memoria
- En términos generales, la infraestructura de sistemas con que cuenta la administración debe ser actualizada en por lo menos un 80%.
  - Se recomienda adelantar los trámites de actualización de equipos, dado que de no ser así en el futuro se dificultaría la adquisición de repuestos y componentes para los equipos debido a la aceleración del avance tecnológico

**CONSOLIDADO SOFTWARE INSTALADO**

ITEM	SOFTWARE	CANTIDAD
1	Windows 98	14
2	Windows XP	5
3	Windows NT Work Station	1
4	Windows me	2
5	Windows 3.11	1
6	Windows 95	6
7	McAfee Virus Scan	6
8	Norton Antivirus	11
9	Avg	1
10	Trend PC Cillin	2
11	Panda software	1
12	Microsoft office 2000	15
13	Microsoft office XP	2
14	Microsoft office 4.1	1
15	Microsoft office 97	2
16	Microsoft publisher	3
17	Microsoft Encarta	2
18	Microsoft visual studio	4
19	Microsoft project	1
20	Suite word perfect	1
21	Supreme office swite	1
22	Lotus smart swite	1
23	Star office 5.2	7
24	Winzip	12
25	Arc View 3.1	3
26	Autocad 2000	3
27	Autocad LT 98	1
28	Corel Draw 8.0	1
29	Borland C	1
30	Power Shot	1
31	Cristal Reports	1
32	Ws ftp	2
33	Get right	1
34	Download acelerador plus	1
35	Music match	4
36	Winamp	3
37	Brain wabe	1
38	Neo planet	1
39	Globalink	1
40	Desinventar	1
41	Desconsultar	1
42	SEP	1
43	SISBEN	1
44	Calidad información SISBEN	1
45	FINDETER	1
46	Oferente	1
47	Catálogo de productos SIKA	1
48	Constr. Plan 95	1

*Por Una Gerencia Social Con Sentido de Pertenencia, Orientada al Desarrollo Integral del Municipio.*

ITEM	SOFTWARE	CANTIDAD
49	Redes	1
50	Hidráulicas de tuberías	1
51	Presupuesto público	1
52	Helisa	3
53	Caja	1
54	Contabilidad Presupuestaria	5
55	Valirede	1
56	Porcitec	1
57	Saneamiento Básico	1
58	Vigilancia Nutricional	1
59	Vigilancia Intrafamiliar	1
60	Alimentos	1
61	SARS	1

#### **CONSIDERACIONES GENERALES SOBRE LICENCIAS DE SOFTWARE**

- Se recomienda que se soliciten a todas las dependencias las licencias del software instalado en los equipos, con el objeto de que se centralicen para su administración y se cree un inventario.
- Después de adelantar el inventario de software, se hace necesario realizar una depuración, comparando con la información recolectada en las fichas de trabajo, para entrar a evaluar que equipos se adquirieron con licencias y cuales no y si es el caso solicitar ante los proveedores las certificaciones.

#### **SE DEBEN ADOPTAR MEDIDAS CONDUCENTES A LA PROTECCIÓN DE LA INFORMACIÓN**

- Teniendo en cuenta que la Alcaldía maneja diferentes aplicativos se hace necesario adoptar las estrategias de generación de copias de seguridad periódicas del software que se maneja en las diferentes áreas y su almacenamiento en cajas fuertes o sitios que garanticen seguridad así:
  - Sistema de Beneficiarios – Sisben
  - Sistemas de Seguimiento y Evaluación de Proyectos de Inversión – Ssepi
  - Información Digitalizada de planos, esquema de ordenamiento territorial, programas de la red de solidaridad (desinventar, desconsultar), aplicaciones de findeter, aplicativo Banco agrario – Captura de proyectos de vivienda de interés social.
  - Presupuesto público, contabilidad presupuestaria, caja, software contable helisa, software de la contaduría general de la nación – valirede.
  - Porcitec.
  - Saneamiento básico, vigilancia nutricional, violencia intrafamiliar, alimentos, sars y demás de importancia dentro de la información institucional.

Se hace necesario evaluar si el software de presupuesto, contabilidad presupuestaria y caja, pueden tener un funcionamiento óptimo, integral y que redunde en exactitud de información, economía de tiempo, que en definitiva facilitará un mejor servicio al usuario final.

Con relación al software SEPPI, instalado en la oficina de planeación, se detecta que no se encuentran registrados proyectos de inversión, ni se tiene acceso a copias de seguridad que permitan recuperarla.

*Por Una Gerencia Social Con Sentido de Pertenencia, Orientada al Desarrollo Integral del Municipio.*

Se destaca el adecuado funcionamiento y registro de información en el software de vigilancia epidemiológica por parte de los funcionarios del PAB.

**ES NECESARIO ADOPTAR MEDIDAS CONDUCENTES A OPTIMIZAR EL USO DE LOS RECURSOS.**

Se recomienda que con el objeto de disminuir los costos de utilización de los sistemas, se hace necesario dar uso a las impresoras de matriz de punto, inclusive para los oficios internos.

Otra opción disponible, es ofrecer a un funcionario de la alcaldía la posibilidad de acceder a la capacitación en la recarga de cartuchos de impresora y de esta forma que se adquiera la tinta y se realice este proceso en las mismas instalaciones de la alcaldía.

**SEGURIDAD, CONTROL Y PREVENCIÓN**

Prevención y atención de desastres.

No se tienen estrategias definidas a largo plazo para consolidar los procesos a través del Clopad.

La estructura de la sede del cuerpo de bomberos no presenta garantías y debe ser desocupada y demolida en el menor tiempo posible.

Déficit en hidrantes y los que existen se encuentran en mal estado y en algunos sectores no se cuenta con estos o están muy lejanos

**CRUZ ROJA**

En la actualidad se cuenta con 12 unidades para actuar en las diferentes emergencias.

No cuenta con sede propia

No tiene dotación de botiquines o portátiles

Para el personal voluntario, es necesaria la dotación de botas de caucho, carpas y petos de plástico.

**CUERPO DE BOMBEROS VOLUNTARIOS**

Número de unidades disponibles en la actualidad 20

Equipos:

Equipo de comunicación insuficientes

Ambulancia y Máquina extintora (que cumplieron su ciclo de funcionamiento y no ofrecen garantía de servicio). Se amerita reposición total, por cuanto el municipio está completamente desprotegido, si se llegara a presentar alguna eventualidad.

*Por Una Gerencia Social Con Sentido de Pertenencia, Orientada al Desarrollo Integral del Municipio.*

Equipos en general: requieren actualización y mejor dotación.

#### **Emergencias atendidas 2003**

- Incendios forestales 15
- Accidentes de tránsito 10

#### **Campañas adelantadas 2003**

- Simulacros de evacuación por terremoto
- Simulacros y prácticas en manejo de gas y cilindros prendidos
- Charlas en colegios y escuelas sobre una posible avalancha
- Anuncios sobre los diferentes toques de sirena como alarma

#### **Necesidades**

- Construcción de nueva sede: la actual presenta debilitamiento en su infraestructura física y ofrece un crítico peligro tanto para los uniformados como para la población que frecuenta el sector. Es urgente la demolición del edificio para evitar una catástrofe de incalculables proporciones.
- Dotación uniformes y elementos de trabajo
- Dotación de equipo técnico de alguna complejidad
- Reposición máquina extintora de incendios ya que la que se tiene en servicio cumplió el tiempo de vida útil y no ofrece garantía de respuesta en una emergencia

#### **DEFENSA CIVIL**

- No cuenta con sede propia y la dotación es inadecuada

#### **ATENCIÓN A GRUPOS VULNERABLES**

##### **DIAGNOSTICO JUVENIL**

Existen 3 grupos Juveniles y 1 prejuvenil.

**ADOLESCENTES:** Integrado con 15 jóvenes entre los 14 y 24 años; este grupo realiza diferentes actividades con la comunidad y siempre a participado activamente de las actividades realizadas por las diferentes instituciones del Municipio.

No cuenta con ningún apoyo económico, institucional para su desempeño y apoyo de las diferentes actividades. Este grupo cuenta con zanqueros, titiriteros, y recreacionistas.

**CERÁMICAS URUK:** Conformado por 12 jóvenes entre los 14 y 24 años, la mayoría de estos jóvenes son integrantes del grupo juvenil adolescente.

Este grupo trabaja y procesa el barro y el objetivo es que los jóvenes tengan trabajo y a la vez un ingreso económico para sus estudios superiores ya que la mayoría son Bachilleres.

*Por Una Gerencia Social Con Sentido de Pertenencia, Orientada al Desarrollo Integral del Municipio.*

Este proyecto es apoyado tanto económicamente, como en capacitación para los jóvenes, por la Fundación Luis Felipe Vélez, dicha fundación recibe los recursos de ONG española.

**GENERACIÓN X:** Cuenta con 18 integrantes entre los 14 y 18 años.

No participan activamente de las actividades realizadas por las Instituciones, por lo tanto no esta cumpliendo con el objetivo de realizar trabajo social.

Este grupo si recibe apoyo económico y de capacitación del ICBF.

**GRUPO PREJUVENIL:** Cuenta 15 integrantes de los 7 a los 12 años.

No participa en eventos programados por la comunidad.

Este grupo también es financiado por el I.C.B.F.

#### **GRUPOS DE LA TERCERA EDAD.**


No se puede desconocer que uno de los grupos vulnerables con mayores problemas es el de la tercera edad o del Adulto mayor. En el municipio de Génova si bien se cuenta con un de las mejores sedes físicas para la atención de estas personas debemos señalar que al inicio de la nueva gestión administrativa se encontraban institucionalizadas en atención 13 personas en la Casa Hogar del anciano Monseñor Jesús Martínez Vargas y dos más utilizaban el programa del Centro día. Estas instalaciones aunque confortables nos muestran un deplorable estado de abandono destacándose la falta de presencia del estado a través del municipio y en consecuencia de una política de dirección y atención integral a los beneficiarios de los programas institucionalizados, haciendo de este centro un sitio ineficiente e inoperante.

La institución internamente no ofrece a las personas allí albergadas programas de recreación y de Gimnasia creando serios problemas para las personas institucionalizadas, sumandose a lo anterior la falta de una política clara que le garantice al centro los recursos para su normal funcionamiento hecho que se traduce en la parálisis de los programas tanto en el sector urbano como rural.

En conclusión se resume que los programas dirigidos a la tercera edad no cuentan con financiación ni para el inmediato, mediano o corto plazo y en tales circunstancias pueden ser suspendidos en cualquier momento con lo que se generará una crisis aún mayor en la atención a este grupo poblacional.

**VARIABLES NIÑOS Y NIÑAS CON DERECHOS VULNERADOS**

**NIÑOS Y NIÑAS CON DERECHOS VULNERADOS**



**NIÑOS Y NIÑAS CON DERECHOS VULNERADOS**

ASPECTOS	Cantidad.	Total
Conflicto con la Ley Penal.	20	20
Contraventor con Medidas de reglas de conducta	10	
Audiencia de Conciliación con Acuerdo.	21	
Menores de 1Año con registro civil	115	

Fuente: Información diagnóstico diciembre 2003 suministrada por el ICBF

❖ **Maltrato Infantil:**

En el municipio de Génova se establece a gran escala el tema del maltrato infantil diferenciado este en maltrato psicológico y maltrato físico sin embargo estos no son denunciados ante las instituciones competentes no obstante la red interinstitucional de atención a la violencia intra familiar ha recibido en periodo comprendido entre Enero de 2002 a enero 2003 60 casos.

❖ **Trabajo infantil:**

De forma explícita se determinan 35 menores en edades entre 7 y 14 años que trabajan, el 60% alternan este trabajo con actividades educativas y el 40% restante no asisten a ningún tipo de estas.

❖ **Menor Abandonado:**

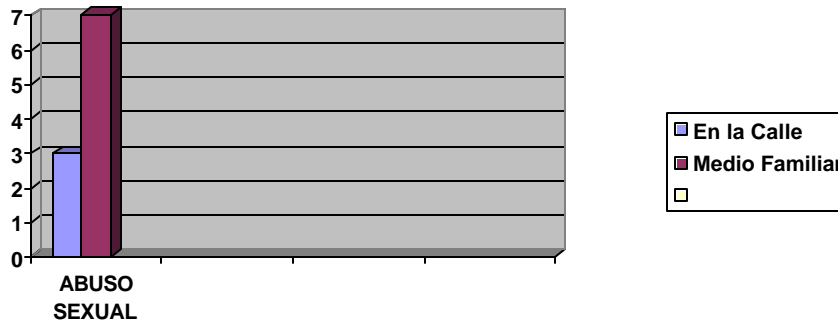
Este ítems clasificado de la siguiente manera: menor abandonado en el medio familiar, hogares sustitutos, Hogares de Protección, y dados en adopción.

*Por Una Gerencia Social Con Sentido de Pertenencia, Orientada al Desarrollo Integral del Municipio.*



❖ **Menor Abusado Sexualmente:**

Estos menores son abusados en el mayor de los casos por miembros de sus familias los cuales utilizan el chantaje, La amenaza física y psicológica entre otros mecanismos . ( **Anexo tabla** )



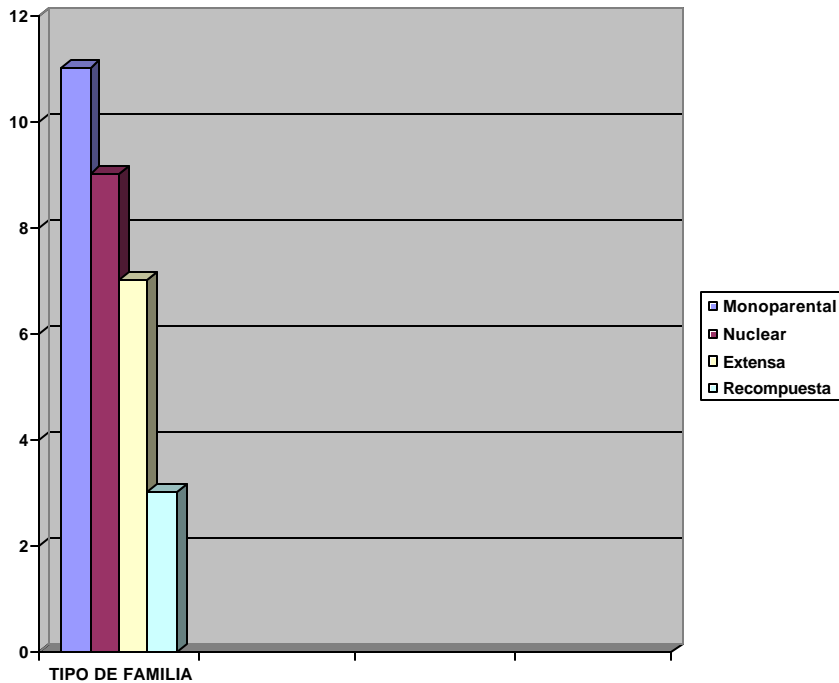
❖ **Consumo de Sustancias Sicoactivas:**

El consumo de estas sustancias es alto a esto se le atribuye el hecho que la expectativa de vida de los jóvenes del municipio es limitada y carecen de un proyecto de vida claramente establecido.

❖ **Conflicto Armado.**

Génova es un Municipio que por su ubicación geográfica presta las condiciones para que en el se establezcan grupos insurgentes que además de los fenómenos generados por este hecho, crea un ambiente de inseguridad y desconfianza que en ocasiones coarta la visita al municipio. En estos últimos años el Municipio se ha convertido en un foco expulsor del departamento a tal punto que de acuerdo a datos estadísticos de la Red de Solidaridad a junio de 2002 se habían registrados como desplazados del Municipio 104 familias en su mayoría oriundas de la zona rural.

**VIDA FAMILIAR :**



**TIPO DE FAMILIA:**

Las familias se clasifican de acuerdo Cabe resaltar que para este componente y el anterior no trabajamos con el total de la población sino con el número de familias atendidas por la red interinstitucional que asciende a 296 familias distribuidas de la siguiente manera:

<b>Nuclear:</b>	<b>156</b>
<b>Extensa:</b>	<b>82</b>
<b>Monoparental:</b>	<b>38</b>
<b>Recompuesta:</b>	<b>20</b>

**ROLES FAMILIARES:**

La autoridad en el hogar es ejercida en un alto porcentaje por quien económicamente aporta mas al hogar, El rol de acompañamiento en la crianza y educación de los hijos es ejercida por la madre sin embargo en aquellos hogares donde la cabeza de hogar debe desplazarse a trabajar este rol es practicado por otros familiares o instituciones.

*Por Una Gerencia Social Con Sentido de Pertenencia, Orientada al Desarrollo Integral del Municipio.*

**PRACTICAS DE CRIANZA:**

En el Municipio prevalecen prácticas basadas en los siguientes parámetros:

- ❖ El 20% de la población utilizan como medida formativa el castigo físico.
- ❖ El 40% utilizan otras medidas como el diálogo una vez agotado este usan otras medidas coactivas.
- ❖ La población restante acuden a la represión de aquello que les proporciona placer .

**CONVIVENCIA FAMILIAR :**

Esta a grandes rasgos es deteriorada por la falta de comunicación y por la absorción que ejerce el mundo exterior como trabajo, amigos, problemas económicos etc., en el hogar, a demás se observa que esta se daña en la medida en que los hijos dejan la infancia y ya no son el punto de cohesión del hogar, del mismo modo que es evidente la dificultad en tener relaciones intergeneracionales armónicas; sin embargo en todos los hogares el punto de equilibrio que busca articular la familia es la madre.

**UTILIZACIÓN DEL TIEMPO LIBRE**

El 40% de la población infantil y juvenil participa de actividades que promueven la utilización adecuada del tiempo libre, entre las que se destacan: la música, danzas, teatro, sin embargo la población no muestra una actitud comprometida en participar de estas actividades. No obstante la participación es poca comparada al total de población además precisamos que falta promover practicas recreativas que estimulen la integración familiar.

**PRINCIPALES PROBLEMAS FAMILIARES Y COMUNITARIOS**

**MALTRATO INFANTIL:** Patrón de crianza, Falta de educación, violencia familiar.

**Alternativas de Solución:** Educación en pautas de crianza, Convivencia pacífica, Sensibilizar a la población para que denuncien los casos.

**CONSUMO DE SUSTANCIAS PSICOACTIVAS:** Falta de programaciones recreativas, lúdicas y culturales, Falta de espacios productivos y artísticos para los jóvenes, .

**Alternativas de Solución:** Campañas educativas, Preventivas y trabajo de atención con los adictos y jóvenes.

**ABUSO SEXUAL:** Este flagelo se repite con frecuencia en el municipio en el mayor de los casos con menores. Sin embargo la población no denuncia. (Al final anexo árbol de problemas)

**ASUNTOS DE GÉNERO:**

**MATERNIDAD SEGURA:**

El hospital San Vicente y el PAB llevan a cabo jornadas y talleres educativos de tipo preventivo en pro de una maternidad segura entre los que se destacan cursos de lactancia materna, Psicoprofiláticos y de preparación para el parto.

**PARTICIPACIÓN DE LA MUJER:**

Un 50% de las organizaciones productivas del Municipio son conformadas por las mujeres, a través del comité de cafeteros se lidera un grupo de mujer cafetera establecido en todas las veredas del Municipio, además entre otras veredas san Juan se destaca por la organización de Mujeres en procesos productivos de plantas medicinales .

*Por Una Gerencia Social Con Sentido de Pertenencia, Orientada al Desarrollo Integral del Municipio.*

**Organizaciones y/o Programas Sociales :**

- ❖ Hogar Geriátrico Jesús Martínez Vargas
- ❖ Asociación de la Tercer edad " Feliz Atardecer"
- ❖ Hogar de protección a las menores en riesgo Madre Margarita.
- ❖ Hogares Comunitarios de ICBF.
- ❖ Hogares Fami
- ❖ Hogar Infantil la Isla
- ❖ Programa de Población Rural Dispersa. ICBF
- ❖ Programa de desayunos gratuitos escolares ICBF
- ❖ Programa de Asistencia Y asesoría a la familia.

**Programas de Salud.**

- ❖ Hospital San Vicente de Paúl nivel 1.
- ❖ Plan de Atención Básica " Prevención y Promoción de salud".<sup>5</sup>

**DIAGNOSTICO COMUNITARIO**

**RESULTADOS MESAS TEMÁTICAS Y GRAN MESA DE CONCERTACIÓN:  
(Prioridades de Gestión período 2004 – 2007)**

Como experiencia institucional y de participación comunitaria, se registran a continuación las conclusiones del análisis y discusión realizado por los voceros de la comunidad y de las instituciones en los nueve días de trabajo concertado para determinar la problemática local y las inquietudes de la comunidad frente al futuro inmediato del municipio.

No en vano, la discusión individual y el consenso colectivo permitieron enriquecer el proceso con unas propuestas coherentes que se constituyen en la guía de acción estatal frente a la validación de la comunidad, en lo que para ellos fue la priorización de necesidades y las propuestas de solución en este diagnóstico enmarcadas. Estos puntos de conclusión, se constituyen en el deber ser de trabajo del equipo de gobierno durante estos cuatro años para proyectar el Génova que todos anhelan.

**MEDIO AMBIENTE - AGUA POTABLE**

1	CONSTRUCCIÓN MANTENIMIENTO Y ADECUACIÓN ACUEDUCTOS VEREDALES
2	RECONSTRUCCION DE ALCANTARILLADO
3	CONSTRUCCIÓN ADECUACIÓN Y MANTENIMIENTO DE POZOS SÉPTICOS
4	RECIPIENTES Y BOLSAS PARA SELECCIÓN DE BASURAS
5	ENSEÑAR A CLASIFICAR Y A TRATAR BASURAS AL CAMPESINO
6	CONCIETIZAR A LOS CAMPESINOS EN EL RECICLAJE DE LAS PILAS

<sup>5</sup> Información diagnóstico diciembre 2003 suministrada por el ICBF

**MEDIO AMBIENTE - AGUA POTABLE**

7	NO QUEMAR LOS PLASTICOS
8	ENVIAR A LAS FINCAS CADA MES LA VOLQUETA PARA RECICLAR LA BASURA
9	TENER EN CUENTA LA REFORESTACIÓN DE LOS NACIMIENTOS
10	MEJORAMIENTO Y RECONSTRUCCIÓN DE TANQUES DE ALMACENAMIENTO EN LOS NACEDEROS
11	CONSTRUCCIÓN PLANTA DE TRATAMIENTO DE AGUAS RESIDUALES
12	PROMOVER Y HACER CUMPLIR ART 111 DE LA LEY 99 DE 1993 SOBRE COMPRA DE PREDIOS EN LA PARTE ALTA DE LOS MUNICIPIOS
13	PROMOVER LA CONSTRUCCIÓN DE LOMBRICULTIVOS EN LAS FINCAS
14	HACER REFORRESTACIÓN CON ESPECIES NATIVAS Y FRUTALES
15	CONFORMACIÓN DE GRUPOS GUARDABOSQUES NATURALES CON LAS PERSONAS DEL CAMPO
16	CAPACITAR A LOS FONTANEROS
17	HACER PROGRAMAS DE FUMIGACIÓN PARA EVITAR ENFERMEDADES
18	QUE SEA EL MUNICIPIO QUIEN MANEJE LOS SERVICIOS PÚBLICOS
19	QUE SE CONFORME GRUPOS DE TRABAJOS AMBIENTALES
20	CONFORMACIÓN DE GRUPOS PARA FAUNA Y FLORA
21	MESA DE TRABAJO PARA LA FORMULACIÓN DE ESTRATEGIAS DE CONSERVACIÓN AMBIENTAL
22	CONSTRUIR UNA ESTRATEGIA DE CONSERVACIÓN BASADO EN INVESTIGACIONES
23	IMPLEMENTACIÓN DE SISTEMAS DE DESCONTAMINACIÓN DE AGUAS
24	CREACIÓN DE INCENTIVOS A LAS COMUNIDADES QUE ESTÁN CONSERVANDO EL MEDIO AMBIENTE
25	GENERACION DE PROCESOS DE DIVULGACIÓN DE NORMATIVIDAD AMBIENTAL
26	ESTABLECER ALIANZAS CON INSTITUCIONES QUE PERMITAN FORTALECER EL MEDIO AMBIENTE
27	TENER UNA JUNTA ADMINISTRADORA DEL ACUEDUCTO
28	MANTENIMIENTO Y ADECUACIÓN RED DE ACUEDUCTO Y ALCANTARILLADO
29	TRATAMIENTO DE AGUAS NEGRAS Y AGUAS RESIDUALES
30	CONTROL DE LOS PERROS CALLEJEROS
31	CONTROL PERMANENTE EN EL MANEJO DE BASURAS POR EL USUARIO
32	CONTROL PERMANENTE DE SEPARACIÓN DE BASURAS
33	CAMPAÑA PARA EL RECICLAJE RURAL
34	RECOLECCIÓN EN LOS CENTROS DE ACOPIO EDUCATIVOS
35	CAMPAÑA EDUCATIVA CON LOS COLEGIOS SOBRE MATERIAL RECICLABLE
36	AMPLIACIÓN Y RECONSTRUCCIÓN DEL ACUEDUCTO VEREDAL
37	CONSTRUCCIÓN DE POZOS SÉPTICOS Y TRAMPA DE GRASAS
38	REFORESTACIÓN Y DESCONTAMINACIÓN DE MICROCUENTAS CON LOS GRUPOS ECOLÓGICOS DE GÉNOVA
39	CAPACITACIÓN EN EL BUEN USO Y MANTENIMIENTO DE LOS NACIMIENTOS
40	CONSTRUCCIÓN Y CONTROL DE LAS FOSAS DE ALMACENAMIENTO DEL CAFÉ
41	TALLERES DE LOMBRICULTIVOS
42	IMPLEMENTAR PROYECTOS CON EL COMITÉ DEL DESMUCIGILADOR
43	ADQUISICIÓN DE PREDIOS RESERVAS NATURALES
44	CONTROL SANITARIO EN EL CEMENTERIO Y EN EL ANFITEATRO
45	CAPACITACIÓN EN ABONOS ORGANICOS Y EN CONTROL BIOLÓGICO
46	CUIDADO Y PRESERVACIÓN DE FAUNA Y FLORA
47	IMPLEMENTAR JORNADAS AMBIENTALES URBANAS Y RURALES
48	APOYO A LOS PROGRAMAS DE ECOTURISMO
49	FORTALECIMIENTO DEL CLOPAD

*Por Una Gerencia Social Con Sentido de Pertenencia, Orientada al Desarrollo Integral del Municipio.*

**MEDIO AMBIENTE - AGUA POTABLE**

50	SEMILLA DE ALEVINOS PARA RÍOS QUEBRADAS DEL MPIO
51	CONTROL CAZA Y PESCA
52	REOBLAMIENTO DE ANIMALES NATIVOS
53	DIFUSIÓN DE PROGRAMAS DE CONSERVACIÓN Y PROTECCIÓN DEL MEDIO AMBIENTE
54	MANTENIMIENTO CONSTRUCCIÓN AMPLIACIÓN Y ADECUACIÓN DE ACUEDUCTOS Y ALCANTARILLADOS URBANO Y RURAL
55	CONSTRUCCIÓN Y CAPACITACIÓN EN EL MANEJO DE POZOS SÉPTICOS
56	ADECUAR LA PLANTA DE TRATAMIENTO PARA EL AGUA SECTOR RÍO ROJO
57	INCREMENTAR LA COMPRA DE TIERRAS PARA CONSERVACIÓN DE AGUAS
58	DOTACIÓN DE FILTROS PARA AGUA EN HOGARES COMUNITARIOS Y PLANTELES EDUCATIVOS
59	CAPACITACIÓN PARA FUMIGACIÓN DE INSECTOS Y PLAGAS
60	CAPACITACIÓN E CULTURA CIUDADANA CONSERVACIÓN DE RECURSOS NATURALES Y MEDIO AMBIENTE
61	ESTABLECER ÁREA DE PROTECCIÓN PARA LA FAUNA- CORREDORES BIOLÓGICOS - ALCAS
62	IDENTIFICAR LOS DEPREDADORES
63	SUMINISTRO DE RECIPIENTES PARA EL MANEJO DE BASURAS - BOLSAS
64	TRATAMIENTO DE BASURAS
65	ESTABLECER SISTEMAS AGROFORESTALES
66	EVITAR LA TALA DE BOSQUES
67	TALLERES DE LOMBRICULTIVOS
68	GESTION AMBIENTAL
69	FORMULAR E IMPLEMENTAR ESTRATEGIAS PARA LA CONSERVACIÓN DE ALTA MONTAÑA
70	ADOPCIÓN DE LA CREACIÓN DE SENDEROS ECOLÓGICOS EN LAS ESCUELAS RURALES
71	CONSTRUCCIÓN DE ACUEDUCTO Y ALCANTARILLADO ÁREA URBANA
72	PLANTA DE AGUAS RESIDUALES
73	PLANTA PARA EL TRATAMIENTO DEL MATADERO
74	CULTURA AMBIENTAL BATALLON
75	CONTROL CONTAMINACION AUDITIVA
76	CONTROL PARA MANTENIMIENTO DE COCHERAS DEL PUEBLO
77	ESTUDIO RENTABILIDAD DEL ACUEDUCTO PROPIO
78	COLOCAR RECIPIENTES PÚBLICOS EN TODO EL PUEBLO
79	CAMPAÑAS DIA DEL AGUA, DEL ÁRBOL
80	REFORESTACION VIVERO
81	MANEJO ADECUADO DESECHOS SOLIDOS
82	AMPLIACION REDES ELECTRICAS
83	ANTENA CELULAR
84	MEJORAR CALIDAD ALUMBRADO URBANO Y RURAL
85	A TRAVÉS DE MEDIOS DE COMUNICACIÓN MASIVOS CAMPAÑAS EDUCATIVAS CONSERVACIÓN DE MEDIOS NATURALES
86	CONSTRUCCIÓN MEJORAMIENTO Y AMPLIACIÓN DE ALCANTARILLADO URBANO Y RURAL
87	CONSTRUCCIÓN POZOS SÉPTICOS CON SUBSIDIO
88	INCENTIVOS PARA LAS PERSONAS QUE HAGAN BUEN MANEJO DE CLASIFICACIÓN DE BASURAS
89	CONCIENTIZAR A LOS PROPIETARIOS DE LAS FINCAS EN CONSERVACIÓN DE LOS ÁRBOLES
90	BUEN MANEJO DE AGUAS DESCORRENTIA
91	MANTENIMIENO AGUA DE TRATAMIENTO
92	CONSTRUCCION COLECTOR AGUAS NEGRAS

*Por Una Gerencia Social Con Sentido de Pertenencia, Orientada al Desarrollo Integral del Municipio.*

**MEDIO AMBIENTE - AGUA POTABLE**

93	COMPRA FINCAS ACUEDUCTOS PARTE URBANA
94	RECURSOS PARA CONSTRUCCIÓN DE SERVICIOS PÚBLICOS EN LAS VEREDAS
95	FILTROS HOGARES COMUNITARIOS
96	ESTABLECER UN SISTEMA AGROFORESTAL - CERCAS VIVAS
97	MAYOR CONTROL CRO TALA BOSQUES
98	CAMPAÑA MASIVA SOBRE CONTROL DE INSECTOS Y ROEDORES
99	CONTROL A LAS PERSONAS QUE INGRESAN AL BASURERO
100	PRIORIDAD A LOS PROGRAMAS DE SANEAMIENTO BÁSICO EN LAS VEREDAS
101	COORDINAR EL MPIO CAMPAÑAS EN EL RECICLAJE RURAL POR LO MENOS 2 VECES AL AÑO
102	AMPLIAR LA TOMA MUNICIPAL SUBIÉNDOLA A MADROÑAL
103	TRASLADO CEMENTERIO
104	CONTROLAR MALOS OLORES
105	CONTROL DE LIMPIEZA EN LUGARES BALDÍOS
106	CAPACITACIÓN SOBRE CONSERVACIÓN DE RECURSOS NATURALES
107	ANIMALES CALLEJEROS
108	INFRAESTRUCTURA ADECUADA QUEBRADA EL TEJAR - CANALIZACIÓN
109	INCURSIONAR EN EL BIOCOMERCIO
110	ASIGNAR DENTRO DE LOS PRESUPUESTOS RECURSOS PARA FINANCIAR LA AMPLIACIÓN Y MANTENIMIENTO DE ACUEDUCTO Y ALCANTARILLADO - CONSTRUCCIÓN
111	IMPLEMENTAR CAMPAÑAS CON CRO MINAMBIENTE Y ORG AMBIENTALES CREAR CULTURA EN LA COMUNIDAD PARA CONSERVACIÓN Y PRESERVACIÓN DEL MEDIO AMBIENTE
112	DISPONER RECURSOS ANUALES PARA CONSTRUCCIÓN DE POZOS SÉPTICOS
113	ESTABLECER MECANISMOS PARA EVITAR LA TALA DE BOSQUES
114	RECURSOS PARA FINANCIAR RECUPERACIÓN REDES ACUEDUCTO Y ALCANTARILLADO
115	REUBICACIÓN ACUEDUCTO MAS ARRIBA PARA AGUA MAS PURA Y MAYOR PRESIÓN
116	PLAN MAESTRO DE ACUEDUCTO Y ALCANTARILLADO BUEN DIAGNOSTICO DE AGUAS SERVIDAS ESTUDIOS DE SEGURIDAD ATENCIÓN Y PREVENCIÓN DE DESASTRES REUBICACIÓN BOMBAS GASOLINA
117	EXPENDIOS GAS
118	PROTEGER ARES, REFORESTAR Y VINCULAR PREDIOS ÁREA MPAL
119	TRATAMIENTO DE AGUAS RESIDUALES DEL MATADERO
120	RECONSTRUCCIÓN DE ALCANTARILLADO Y ADECUACIÓN PLANTA DE TRATAMIENTO DE AGUAS RESIDUALES
121	DESCOLE DE CADA CUADRA
122	IMPLEMENTAR EL MANEJO ADECUADO ACUEDUCTO LOS ROBLES DE CUMARAL
123	CONSTRUCCIÓN DE POZOS SÉPTICOS REVESTIDOS O PREFABRICADOS CONVENIO TRIPARTITA PERSONAL CAPACITADO
124	CAPACITACIÓN A LA COMUNIDAD PARA APRENDER EN LA SEPARACIÓN DE BASURAS - MOTIVADA
125	CENTRO DE ACOPIO MUNICIPAL DE MATERIAL RECICLADO
126	EXIGIR A LAS ENTIDADES HACER CUMPLIR NORMAS Y VIGILAR MEDIO AMBIENTE NO CORRUPCIÓN
127	VERIFICACIÓN TÉCNICA PROBLEMA DE HUMEDAD EN BARRIO COOPERATIVO II
128	TRATAR AGUAS NEGRAS
129	POTABILIZAR AGUA ZONA RURAL
130	CAPACITAR USUARIOS DE AGUA PARA QUE NO DESPERDICIEN
131	CAPACITAR A USUARIOS SOBRE COBROS EN LOS RECIBOS
132	CONTROL TALA DE BOSQUES
133	PEDIR A LAS ENTIDADES ENCARGADA DEL MANEJO ELEMENTOS QUÍMICOS AGRO QUE VIGILEN Y CONTROLLEN QUE NO CAIGAN AL AGUA DE CAÑADAS Y NACIMIENTOS Y DE PLAGUICIDAS
134	USO DEL DESMUCILAGINADOR

*Por Una Gerencia Social Con Sentido de Pertenencia, Orientada al Desarrollo Integral del Municipio.*

**MEDIO AMBIENTE - AGUA POTABLE**

135	REINSTALAR E INCENTIVAR AL CAMPESINO EN LA SIEMBRA DE ÁRBOLES Y REACTIVAR VIVERO MAPL
136	ACONDICIONAMIENTO DEL ANFITEATRO CON CUARTOS FRÍOS
137	PRONUNCIARNOS COMO COMUNIDAD PARA QUE LA ARQUIDIÓCESIS NOS CONCEDA QUE EL PÁRROCO DE TURNO Y LA ALCALDÍA DAR SANTOS SACRAMENTOS A QUIEN NO TENGA DINERO Y QUE LOS RECURSOS SE UTILICEN EN LA COMUNIDAD
138	IMPLEMENTAR CULTIVOS ORGÁNICOS O LIMPIO
139	FOMENTAR EL TURISMO
140	FOMENTAR LA PISCICULTURA
141	CONSTRUCCIÓN DE REDES DE ACUEDUCTO Y ALCANTARILLADO
142	MEJORAMIENTO FÍSICO PLANTA DE TRATAMIENTO
143	RECIPIENTES Y BOLSAS PARA SELECCIÓN DE BASURAS
144	MANEJO ADECUADO AGUAS SERVIDAS ANTES DE VERTIRLAS AL RÍO- LAGUNA OXIDACIÓN
145	REFORESTACIÓN Y DESCONTAMINACIÓN DE MICROCUENCAS
146	FUMIGACIÓN INSECTOS QUE CAUSAN PROBLEMAS
147	ACONDICIONAMIENTO DEL CENTRO FINAL DE RESIDUOS EVITAR QUE LOS LIXIVIADOS LLEGUEN AL RÍO
148	MUNICIPALIZACIÓN DE ACUEDUCTO Y ALCANTARILLADO
149	INSTALACIÓN ACUEDUCTO CASETA SAN VICENTE
150	CONSTRUCCIÓN Y MANTENIMIENTO ACUEDUCTOS VEREDALES
151	CONSTRUCCIÓN DE POZOS SÉPTICOS Y CAPACITACIÓN
152	CUIDAR LOS NACIMIENTOS POR REFORESTACIÓN
153	PROVEER DE TANQUE DE ALMACENAMIENTO DE AGUA A VIVIENDAS RURALES
154	DESCOANTAMINACION AGUAS VEREDALES
155	CAMPAÑA EDUCATIVAS MANEJO DE BASURAS Y RECICLAJE
156	ADQUISICION PREDIOS DE NACIMEINTOS
157	CAMPAÑAS EDUCATIVAS PARA EL BUEN MANEJO DE AGROQUÍMICOS
158	CAPACITACIONES LOMBRICOMPUUESTO RECICLAJE
159	REUBICACION DEL CEMENTERIO
160	UBICAR UN SITIO DETERMINADO PARA ESCOMBROS DEL CEMENTERIO
161	IMPLEMENTAR Y CONSTRUIR BIODIGESTORES PARA PRODUCCIÓN DE GAS NATURAL
162	EVITAR LA TALA DE BOSQUES
163	CREAR VIVEROS DE ÁRBOLES NATIVOS EN LA GRANJA PARA REFORESTACIÓN
164	CAPACITACIÓN Y RECURSOS PARA LA PRODUCCIÓN DE ABONOS ORGANICOS, CONTROL BIOLÓGICOS, LOMBRICOMPUUESTOS Y HUERTAS CASERAS
165	ADQUISICION PREDIOS DE NACIMEINTOS
166	APOYAR PROGRAMAS DE ECOTURISMO
167	CAMPAÑA DE PRODUCCIONES LIMPIAS AGRÍCOLA Y PECUARIA
168	MANEJO TÉCNICO DE DERRUMBAS Y FALLAS GEOLÓGICAS
169	REFORESTACION QUEBRADA LA COQUETA
170	ESTUDIOS PARA OBRAS FALLA GEOLÓGICA SALIDA EL DORADO
171	REOBLAMIENTO RÍOS Y QUEBRADAS ESPECIES NATIVAS

*Por Una Gerencia Social Con Sentido de Pertenencia, Orientada al Desarrollo Integral del Municipio.*



**PAB**

1	BRIGADASTRIMESTRALES
2	TODOS LOS SERVICIOS INCLUYENDO VETERINARIA Y ODONTOLOGÍA
3	UNIFICAR ENTIDADES PARA LOGRAR MEJOR RESULTADO COMO HOSPITAL COMITÉ CAFETEROS
4	RETORNEN LAS PROMOTORAS RURALES
5	PLANIFICACION FAMILIAR

**HOSPITAL**

1	AMPLIACIÓN COBERTURA MÉDICOS Y ENFERMERAS
2	AMPLIACION FARMACIA
3	AMPLIAR PERSONAL MEDICO
4	ATENCIÓN PRIORITARIA A LA GENTE DEL CAMPO
5	BACTERIOLOGO
6	CITAS PUNTUALES
7	CONTROL PARA TRABAJADORAS SOCIALES
8	DARLE EL CORRESPONDIENTE USO A LOS EQUIPOS DONADOS AL HOSPITAL
9	DESCUENTO PARA PERSONAS QUE NO TENGAN RÉGIMEN SUBSIDIADO
10	DESCUENTOS CONSULTAS Y DROGAS
11	DIRECTOR PARA EL HOSPITAL
12	DOCTORES Y PERSONAL ADMINISTRATIVO MUY GROSEROS CON LA GENTE
13	DOTACION DROGUERIA HOSPITAL
14	DOTAR DE MEDICAMENTOS GENERICOS
15	DROGAS ECONOMICAS
16	EFICIENCIA DE LOS EMPLEADOS PÚBLICOS
17	ÉTICA PROFESIONAL EN CUANTO RESULTADOS DE EXÁMENES
18	FALTA DE ATENCIÓN EN EL HOSPITAL
19	FORTALECER CON DROGA ESPECIALIZADA
20	FORTALECER CON DROGA ESPECIALIZADA
21	LABORATORIO EFICIENTE
22	MÁS COMPROMISO DIRECTOR EN GESTIÓN
23	MÉDICOS CON EXPERIENCIA
24	MEJORAR SERVICIO DE HOSPITAL
25	MEJORAR SERVICIO DE URGENCIA
26	PEDANTERÍA POR PARTE DE FUNCIONARIOS NO SOLO EN EL HOSPITAL
27	PEDANTERÍA POR PARTE DE FUNCIONARIOS NO SOLO EN EL HOSPITAL
28	QUE LAS EPS PAGUEN OPORTUNAMENTE EN EL HOSPITAL
29	PRECIOS ECONÓMICOS PARA LOS QUE NO TIENEN SISBEN
30	PRIORIDAD ATENCIÓN PERSONAS RURALES
31	PUNTUALIDAD EN LA PROGRAMACION
32	REITERAR EN LA NECESIDAD DE UNA ENFERMERA ADICIONAL EN EL SERVICIO NOCTURNO
33	RESPETAR CITAS DE CADA USUARIO
34	SERVICIO DE AMBULANCIA ECONOMICO
35	SUERO ANTIOFIDICO

*Por Una Gerencia Social Con Sentido de Pertenencia, Orientada al Desarrollo Integral del Municipio.*

#### HOSPITAL

36	SUMINISTRAR TODA LA DROGA
37	TENSIÓN A LA ZONA RURAL (QUEJAS POR ESCRITO)
38	UNIFICAR ENTIDADES PARA LOGRAR MEJOR RESULTADO COMO HOSPITAL COMITÉ CAFETEROS
39	URGENCIAS ATENDIDAS POR EL DOCTOR
40	UTILIZAR LOS SERVICIOS DE HOSPITAL

#### SALUD PUBLICA

1	DOTAR CUARTO FRÍO AL ANFITEATRO
2	TRASLADO DE CEMENTERIO PENSAR EN HORNO CREMATORIO
3	UNIFICAR ENTIDADES PARA LOGRAR MEJOR RESULTADO COMO HOSPITAL COMITÉ CAFETEROS

#### SISBEN

1	AMPLIAR COBERTURA EN EL SISBEN
2	APLICAR RIGUROSAMENTE LEY 100
3	REVISAR SISBEN
4	UNIFICAR ENTIDADES PARA LOGRAR MEJOR RESULTADO COMO HOSPITAL COMITÉ CAFETEROS

#### EPS/ARS

1	QUE LAS EPS PAGUEN OPORTUNAMENTE EN EL HOSPITAL
2	SOLICITAR SEGURO SOCIAL
3	UNIFICAR ENTIDADES PARA LOGRAR MEJOR RESULTADO COMO HOSPITAL COMITÉ CAFETEROS

#### DEPORTE Y RECREACION

1	ACTUALIZAR TEXTOS PARA EL ÁREA DEPORTIVA
2	ADECUACIÓN DE ESCENARIOS DEPORTIVOS Y CONSTRUCCION DE POLIDEPORTIVOS DONDE LO REQUIERAN
3	ADECUACIÓN Y CREACIÓN DE ESCENARIOS DEPORTIVOS EN LOS DIFERENTES BARRIOS
4	ADECUAR JUEGOS RECREATIVOS EN LAS ESCUELAS
5	ADECUAR LAS CANCHAS DEPORTIVAS DE LAS ESCUELAS VEREDALES
6	ADELANTAR GESTIONES PARA TENER ACCESO A INTERNET EN FORMA SATELITAL
7	APOYAR DEPORTISTAS PARA QUE REPRESENTEN EN OTROS NIVELES DPTAL Y NAL
8	APOYAR LO DEPORTIVO Y CULTURAL EN CUANTO A DOTACIÓN
9	APOYO A LAS DIFERENTES ACTIVIDADES RURALES Y URBANAS CON PERSONAL CAPACITADA
10	APOYO A LAS ESCUELA DE FORMACIÓN DEPORTIVA CON ELEMENTOS
11	APOYO A SELECCIONES A NIVEL REGIONAL
12	APOYO Y FOMENTO PARA ESCUELAS DEPORTIVAS CON VISIÓN EMPRESARIAL
13	BIBLIOTECA INTERACTIVA
14	BIBLIOTECA VIRTUAL
15	BUSCAR PATROCINIO PARA DEPORTES
16	BUSCAR UN SITIO ADECUADO PARA EL PARQUE DE RECREACIÓN
17	CAMPAÑAS SOBRE EL DEPORTE SIN IMPORTAR CLASE SOCIAL
18	CAMPEONATOS INTERVEREDALES EN VARIAS DISCIPLINAS CATEGORÍA MASCULINO Y FEMENINO

*Por Una Gerencia Social Con Sentido de Pertenencia, Orientada al Desarrollo Integral del Municipio.*

**DEPORTE Y RECREACION**

19	CAPACITAR A DOCENTES Y MADRES COMUNITARIAS DEL MUNICIPIO EN LA DIDÁCTICA DE EDUCACIÓN FÍSICA PREESCOLAR Y BÁSICA PRIMARIA URBANA Y RURAL
20	CAPACITAR A LOS JÓVENES RECREACIONISTAS Y REMUNERACIÓN EN LAS JORNADAS
21	CONCIENTIZAR LA COMUNIDAD PARA QUE PARTICIPE EN LOS ACTOS DEPORTIVOS Y CULTURALES
22	CONFORMACIÓN DE ESCUELAS DEPORTIVAS CON INSTRUCTOR IDÓNEO
23	CONFORMAR COMITÉS DE DEPORTES EN ÁREA URBANA Y RURAL
24	CONSTRUCCIÓN DE GRADERÍAS EN EL BARRIO NUEVA ESPERANZA
25	CONSTRUCCIÓN DE PARQUES INFANTILES TANTO EN EL ÁREA URBANA Y RURAL
26	CONVENIOS CON LAS INSTITUCIONES EN EL ÁREA RURAL Y URBANA EN TODAS LAS CATEGORÍAS
27	CREACIÓN DE CANCHAS MÚLTIPLES PARA LAS ESCUELAS RURALES Y ADECUACIÓN DE LAS URBANAS
28	CREAR CONCIENCIA EN LA COMUNIDAD EN LA UTILIZACIÓN DE LA CANCHA ALTERNA
29	CREAR EQUIPO DE FÚTBOL 11 CORDILLERANO
30	CREAR ESCENARIOS DEPORTIVOS DONDE NO EXISTEN Y ADECUAR LOS EXISTENTES
31	CREAR ESTRATEGIAS PARA QUE EL PARQUE DE LA PAZ SEA MAS AMENO
32	CREAR LA ESTRUCTURA MUNICIPAL DEL DEPORTE
33	DAR MAS PRACTICA A LOS NIÑOS DE VEREDAS A TRAVÉS DE ENCUENTROS DEPORTIVOS Y CULTURALES
34	DOTACIÓN DE HERRAMIENTAS PARA EMERGENCIAS
35	DOTACIÓN DE IMPLEMENTOS DEPORTIVOS A NIVEL RURAL Y URBANO
36	DOTACIÓN DE IMPLEMENTOS DEPORTIVOS PARA LAS ESCUELAS DE FORMACIÓN EXISTENTES
37	DOTACIÓN DE IMPLEMENTOS DEPORTIVOS PARA LAS INSTITUCIONES
38	DOTACIÓN DE JUEGOS DE PASATIEMPO, IMPULSANDO A LA COMUNIDAD PARA UTILIZARLOS
39	DOTACIÓN DE UNIFORMES PARA LOS DEPORTISTAS
40	DOTACIÓN ESCUELAS RURALES PROFESORES, IMPLEMENTOS DEPORTIVOS Y RECREACIONISTAS – CONTINUIDAD
41	DOTACIÓN PARA EL PARQUE DE LA PAZ
42	DOTAR DE IMPLEMENTOS NECESARIOS PARA LA REALIZACIÓN DEL DEPORTE
43	EMISORA Y CANAL LOCAL - COMUNITARIO
44	FOMENTAR DANZA TEATRO CANTO EN LA POBLACIÓN RURAL
45	FOMENTAR EL TURISMO DEPORTIVO
46	FOMENTAR LOS CICLOPASEOS
47	FORTALECER ECONÓMICAMENTE EL ÁREA DEL DEPORTE
48	FORTALECER LAS INSTITUCIONES DEL DEPORTE Y LA CULTURA
49	FORTALECER LAS VACACIONES RECREATIVAS, JORNADAS DE TODO EL DIA URBANA Y RURAL
50	FORTALECIMIENTO DE ESCUELAS DE FORMACIÓN, FÚTBOL, MICROFÚTBOL, BALONCESTO, ATLETISMO, NATACIÓN, TEJO, AJEDREZ
51	GESTIONAR RECURSOS PARA LOS TORNEOS DEPORTIVOS
52	IMPULSAR EN LAS DIFERENTES DISCIPLINAS A LOS ESTUDIANTES
53	IMPULSAR TALENTOS EN LAS FIESTAS QUE SE REALIZAN EN GÉNOVA
54	INCENTIVAR DEPORTES EXTREMOS
55	INCENTIVAR JUEGOS AUTÓCTONOS CON NIÑOS Y ADULTOS
56	INCENTIVAR LA EXPOSICIÓN EQUINA
57	INCENTIVAR LAS ACTIVIDADES CULTURALES Y DEPORTIVAS

*Por Una Gerencia Social Con Sentido de Pertenencia, Orientada al Desarrollo Integral del Municipio.*

### DEPORTE Y RECREACION

58	INCENTIVOS PARA DEPORTISTAS EN TODA ÁREA
59	INCLUIR EN EL PD EL MANTENIMIENTO PERMANENTE DE TODOS LOS ESCENARIOS DEPORTIVOS
60	INTERCAMBIOS DEPORTIVOS CON OTROS MPIO
61	JORNADAS RECREODEPORTIVAS URBANA Y RURAL
62	MANTENIMIENTO DE LAS CACHAS VEREDALES
63	MEJORAMIENTO DE LOS DIFERENTES PARQUES DE RECREACIÓN DEL MPIO
64	NOMBREMIENTO DE UN INSTRUCTOR
65	ORGANIZAR CON LAS J.A.C. LAS CABAÑAS EN LAS FINCAS
66	PATROCINIO A LOS DEPORTISTAS PARA ACCESO A LOS EVENTOS DPTAL, Y NAL
67	PROFESOR PARA INSTRUIR LOS DIFERENTES REPORTES
68	PROMOCIÓN DE PARQUES INFANTILES UTILIZANDO ESPACIOS LIBRES
69	PROMOVER EL DEPORTE EXTREMO
70	PROMOVER EL USO DEL ESTADIO MUNICIPAL
71	PROMOVER LOS CAMPEONATOS DEPORTIVOS DE SALÓN
72	PROYECTAR CONSTRUCCIÓN EN DONDE SEA NECESARIO
73	QUE EL MPIO ASUMA LAS RESPONSABILIDAD DE DAR CONTINUIDAD A LOS PROGRAMAS DE CULTURA RECREACION Y DEPORTE
74	REACTIVACIÓN DE LA CASA DE LA JUVENTUD
75	REACTIVACIÓN DEL PARQUE INFANTIL DE LA ISLA, MEJORAR SU INFRAESTRUCTURA, MALLA POR LAS RIVERAS DEL RÍO
76	REACTIVAR EL CENTRO DE JUEGOS DE MESA
77	REALIZAR CAMPEONATOS DEPORTIVOS EN DIFERENTES CATEGORÍAS
78	RECONSTRUCCION DEL COLISEO MPAL
79	RECUPERACIÓN DEL INSTITUTO MUNICIPAL DEL DEPORTE
80	REFORZAR LIBROS DE LAS BIBLIOTECAS URBANAS Y RURALES
81	REMODELAR EL COLISEO CUBIERTO
82	REPLANTEAR EL PARQUE DE LA PAZ COMO UN PARQUE TEMÁTICO
83	RESCATAR EL DEPORTE A NIVEL RURAL
84	SECTORES RECREATIVOS URBANOS Y RURALES
85	TENER EN CUENTA A LOS NIÑOS DE LOS HOGARES COMUNITARIOS EN LOS ENCUENTROS DEPORTIVOS
86	VERDADERA ESTRUCTURA DEPORTIVA Y CULTURAL A NIVEL ADMINISTRATIVO

### CULTURA

1	A TRAVÉS DE LA COMUNIDAD CUIDAR LAS ACTIVIDADES CULTURALES
2	ADECUACION DE LAS BIBLIOTECAS
3	ADECUACIÓN E IMPLEMENTACIÓN DE LA CASA DE LA JUVENTUD
4	AMPLIACION DE LA BIBLIOTECA PUBLICA
5	APOYAR EL TALENTO ARTÍSTICO GENOTES
6	APOYAR LA EMISORA LOCAL
7	APOYO A LA CONSECUCIÓN DE RECURSOS PARA LA LEGALIZACIÓN DE LA EMISORA
8	APROVECHAMIENTO DE LA CASA DE LA JUVENTUD
9	APROVECHAMIENTO DE LAS COSECHA DE CAFÉ EN LAS FIESTAS ANIVERSARIAS

*Por Una Gerencia Social Con Sentido de Pertenencia, Orientada al Desarrollo Integral del Municipio.*

**CULTURA**

10	APROVECHAMIENTO DE LAS PERSONAS CAPACITADAS PARA QUE FOMENTEN LA CULTURA
11	CAPACITACIÓN A COMUNIDADES URBANAS Y RURALES EN ARTESANIAS Y OTRAS MANIFESTACIONES
12	CAPACITACION A BIBLIOTECARIOS
13	CAPACITACIÓN Y FOMENTO DE ÁREAS CULTURALES
14	CAPACITACIÓN, ORGANIZACIÓN Y COMERCIALIZACIÓN DE LOS DIFERENTES ARTES Y OFICIOS
15	CAPACITACIONES EN DANZA TEATRO ARTESANÍA PINTURA Y OTROS, CON PARÁMETROS DE CUMPLIMIENTO DE LA LEY 80
16	COMPLEMENTAR TALLER DE JOYERIA
17	CONCIENTIZAR EN VALORES PRINCIPIOS ÉTICA PRESENTACIÓN PERSONAL
18	CONCIENTIZAR LA COMUNIDAD PARA QUE PARTICIPE EN LOS ACTOS DEPORTIVOS Y CULTURALES
19	CONCURSOS VALORES ARTISTICOS
20	CONFORMAR NÚCLEOS FAMILIARES Y COMITÉS PARA RECUPERAR TRADICIONES PERDIDAS
21	CONSTRUCCIÓN DE CASETAS COMUNALES Y MEJORAMIENTO DE LAS EXISTENTES
22	CONSTRUCCIÓN DE CASETAS COMUNALES PARA EL DESARROLLO DE ACTIVIDADES COMUNALES Y COMUNITARIAS
23	CONSTRUCCIÓN DE UN MUSEO AGROTURISTICO
24	CONSTRUCCIÓN DE UN TEATRO MUNICIPAL NO CINE
25	CREACION CASA DEL ARTESANO
26	CREACIÓN Y APOYO A GRUPOS CULTURALES DE TEATRO, DANZAS, PINTURA, ESCULTURA, ETC
27	CREAR ESCUELA PARA TALENTOS GENOVESES
28	CREAR UNA LUDOTECA
29	DAR MAS PRACTICA A LOS NIÑOS DE VEREDAS A TRAVÉS DE ENCUENTROS DEPORTIVOS Y CULTURALES
30	DICTAR TALLERES MAS AMPLIOS CON PERSONAS CAPACITADAS
31	DOTACIÓN DE BIBLIOTECAS ACTUALIZADAS A NIVEL RURAL Y URBANO
32	DOTACION DE BIBLIOTECAS RURALES
33	DOTACIÓN DE COMPUTADORES PARA LOS CENTROS CULTURALES
34	DOTACIÓN Y ADECUACIÓN DE LAS BIBLIOTECAS EXISTENTES Y CREAR NUEVAS BIEN DOTADAS
35	FORTALECER ESCUELAS DE PADRES
36	FORTALECER LAS DIFERENTES TRADICIONES DE NUESTRO PUEBLO
37	FORTALECER LAS INSTITUCIONES DEL DEPORTE Y LA CULTURA
38	FORTALECIMIENTO DE LA BANDA ESCUELA DE MÚSICA
39	FORTALECIMIENTO DEL CANAL DE TELEVISIÓN LOCAL Y LA EMISORA COMUNITARIA
40	HACER ÉNFASIS EN EL SENTIDO DE PERTENENCIA Y EN EL CUIDADO DE LOS LUGARES PÚBLICOS DEL MUNICIPIO
41	INCREMENTAR LA CASA DE LA JUVENTUD Y FORTALECER ENCUENTRO CON OTRAS CASA DEL DPTO
42	INCLUIR EN EL PD LO RELACIONADO CON EL FUNCIONAMIENTO DE LA EMISORA LOCAL
43	INSTITUCIONALIZACIÓN DEL REINADO MPAL Y DEPARTAMENTAL DEL AGUA CON PROYECCIÓN A NACIONALIZARSE
44	INSTRUCTOR EN MÚSICA - VARIOS INSTRUMENTOS
45	INSTRUCTOR PARA LA BANDA MARCIAL
46	MAS APOYO PARA LA BANDA SINFÓNICA
47	MEJORAMIENTO DE LAS BIBLIOTECAS EXISTENTES Y AMPLIAR EL SERVICIO A LA COMUNIDAD RURAL

*Por Una Gerencia Social Con Sentido de Pertenencia, Orientada al Desarrollo Integral del Municipio.*

**CULTURA**

48	MOTIVAR A LA COMUNIDAD PARA QUE PARTICIPE ACTIVAMENTE EN LAS ACTIVIDADES CULTURALES
49	PATROCINAR LOS TALENTOS ARTISTICOS
50	PROMOCIONAR Y APOYAR A LOS NUEVOS TALENTOS
51	PROMOCIONAR CURSOS DE DANZA, PINTURA, TEATRO Y ARTESANÍA
52	QUE EL MPIO ASUMA LAS RESPONSABILIDAD DE DAR CONTINUIDAD A LOS PROGRAMAS DE CULTURA RECREACIÓN Y DEPORTE
53	REACTIVAR LAS ESCUELAS FORMATIVAS DE TEATRO, PINTURA, ARTESANAL
54	REACTIVAR LAS ESCUELAS FORMATIVAS DE TEATRO, PINTURA, ARTESANAL
55	REALIZAR ACTIVIDADES CULTURALES DONDE SE INTEGRE COMUNIDAD RURAL Y URBANA
56	REALIZAR EXPOSICIONES EQUINAS CABALGATAS, FERIA ARTESANAL, FERIA CAMPESINA, MERCADO CAMPESINO
57	RECONOCIMIENTO DE LOS VALORES ARTÍSTICOS Y DEPORTIVOS
58	RECUPERACION DEL PERIODICO
59	RECUPERAR EL PARQUE DE RECREACIÓN LA ISLA PARA OTROS FINES SOCIALES
60	RECUPERAR LA FIESTA AGROPECUARIA
61	RECUPERAR Y HACER FIESTAS TRADICIONALES
62	REMODELAR EL TEATRO CAMPESINO
63	RESCATAR LAS DIFERENTES ACTIVIDADES TRADICIONALES
64	RESCATAR TRADICIONES FIESTAS PATRIAS, COLISEO DE FERIAS
65	RESCATAR VALORES
66	SECTORIZAR LA PRODUCCIÓN DE CINTAS CINEMATOGRAFICAS EN LOS BARRIOS
67	SUBSIDIAR A LAS INSTALACIONES EDUCATIVASEN EL INGRESO AL PARQUE DE LA PAZ
68	TALLERES DE MANUALIDADES
69	TENER EN CUENTA LAS NIÑAS DEL HOGAR MADRE MARGARITA
70	TENER EN CUENTA LOS NIÑOS DEL ÁREA RURAL PARA LA BANDA
71	UTILIZACIÓN ADECUADA DEL CANAL COMUNITARIO
72	VINCULAR LOS ALUMNOS DEL SERVICIO SOCIAL CON DESPLAZAMIENTO A LAS ESCUELAS

**CALIDAD EDUCATIVA**

1	ACCESO A COMPUTADORES
2	ACTUALIZACIÓN Y DOTACIÓN DE BIBLIOTECAS
3	AJUSTAR LA MODALIDAD DE LOS COLEGIOS A LA NECESIDAD DE REGIÓN
4	ALFABETIZACIÓN POR CICLOS PRIMARIA Y BACHILLERATO
5	ALOJAMIENTO DE NIÑOS DE VEREDAS APARTADAS- ALBERGUE
6	AMPLIACIÓN DE RESTAURANTES ESCOLARES, INICIANDO CON EL AÑO ESCOLAR
7	APOYO A ESTUDIANTES EDUCACIÓN SUPERIOR
8	APOYO ÁREA RURAL DOTACIÓN COMPUTADORES
9	APOYO ECONÓMICO PARA COLEGIOS DE VALIDACIÓN
10	APOYO EN ACTIVIDADES CIENTÍFICAS Y CULTURALES
11	APOYO LOGÍSTICO Y ECONÓMICO PARA LA ESCUELA DE PADRES
12	APOYO LOGÍSTICO Y ECONÓMICO PARA LA MODALIDAD DE AGROINDUSTRIA
13	AUXILIO DE MATRICULAS
14	BECAS PARA LOS ESTUDIANTES SOBRESALIENTES

*Por Una Gerencia Social Con Sentido de Pertenencia, Orientada al Desarrollo Integral del Municipio.*

**CALIDAD EDUCATIVA**

15	BIBLIOTECA PUBLICA
16	CALIDAD DE EDUCACIÓN EN VALORES
17	CANAL COMUNITARIO
18	CAPACITACIÓN DE JÓVENES Y ADULTOS DIFERENTES CAMPOS
19	CAPACITACIÓN DEL SENA EN ARTES Y OFICIOS
20	CAPACITACIÓN EN ÁREAS PREVENTIVAS SOBRE EMERGENCIAS Y DESASTRES
21	CAPACITACIÓN EN EDUCACIÓN NO FORMAL A MADRES COMUNITARIAS
22	CAPACITACION PEDAGOGICA DOCENTES
23	CENSO PARA ALFABETIZACION
24	COMPROMISO POR PARTE DE LOS DOCENTES
25	CONSTRUCCION JUEGOS INFANTILES
26	CONTINUIDAD CANASTA EDUCATIVA
27	CONTINUIDAD DOCENTES CONTRATADOS
28	CONTINUIDAD SEGURO ESTUDIANTIL
29	CONTINUIDAD SUBSIDIO TRANSPORTE ESTUDIANTES
30	CONVENIOS CON ICBF PARA RESTAURANTE ESCOLAR, QUE INICIE CON EL AÑO ESCOLAR
31	CREACION DE ESCUELA AGROPECUARIA PARA ESTUDIANTES QUE CURSAN HASTA 5 DE PRIMARIA
32	CUMPLIMIENTO DE HORARIO PROFESORES
33	DESPLAZAMIENTO DE LA CASA DE LA CULTURA A LAS VEREDA
34	DETERMINAR NECESIDADES DE LOS ESTUDIANTES DEL CAMPO PARA SUBSIDIO DE TRANSPORTE A TRAVÉS DE LAS J. A. C.
35	DOCENTES CAPACITADOS EN AGRO CON E L APOYO DE PERSONAS EMPIRICAS
36	DOTACION CENTROS EDUCATIVOS
37	DOTACIÓN DE BIBLIOTECAS SECTOR URBANO Y RURAL
38	DOTACION DE COMPUTADORES
39	DOTACIÓN DE HERRAMIENTAS TÉCNICO PRODUCTIVAS PARA EL SECTOR RURAL Y URBANO
40	DOTACION DE MATERIAL DIDACTICO
41	DOTACION DIDACTICA ACTUALIZADA
42	DOTACIÓN MATERIAL DIDÁCTICO RECREACIÓN Y DEPORTE
43	DOTACION RESTAURANTES ESCOLARES
44	DOTACION SALA AUDIOVISUALES
45	DOTACION SEGÚN MODALIDADES EDUCATIVAS
46	EDUCACIÓN ADULTOS A NIVEL RURAL
47	EDUCACION GRATUITA
48	EDUCACIÓN NO FORMAL PARA LA COMUNIDAD RURAL
49	EDUCACIÓN SEMIPRESENCIAL EN LAS ESCUELAS
50	EDUCACION SUPERIOR VIRTUAL
51	EJERCER CONVENIOS CON LA EMISORA PARA EL ÉNFASIS EN COMUNICACIÓN SOCIAL
52	ESTABLECER CONVENIOS CON OTRAS INSTITUCIONES
53	ESTIMULO EN SERVICIO SOCIAL
54	FORMACION ESCUELA DE PADRES
55	FORTALECER LOS PEI
56	FORTALECIMIENTO DE LA EDUCACIÓN EN VALORES
57	FORTALECIMIENTO HUERTAS ESCOLARES

*Por Una Gerencia Social Con Sentido de Pertenencia, Orientada al Desarrollo Integral del Municipio.*

**CALIDAD EDUCATIVA**

58	GESTIONAR RECURSOS
59	GUARDERIAS RURALES
60	IMPLEMENTACION BACHILLERATO AGROPECUARIO
61	IMPORTANCIA EDUCACIÓN FORMAL E INFORMAL
62	INSTITUCIONALIZAR FERIA DE LA CIENCIA
63	LUDOTECA CON SALA DE LECTURA INFANTIL
64	MASIFICACION DEL DEPORTE Y LA RECREACION URBANA Y RURAL, CON PERSONAL CAPACITADO
65	MODALIDAD AGROINDUSTRIA Y COMERCIO EN LOS COLEGIOS
66	NOMBRAMIENTO PROFESIONAL EN PSICOLOGIA PARA EL SECTOR EDUCATIVO
67	NORMALIDAD ACADÉMICA POR FALTA DE DOCENTES
68	RECREACION NIÑOS VEREDAS A TRAVES DE LOS COORDINADORES DE DEPORTE Y CULTURA
69	RECURSOS NECESARIOS PARA AMPLIACION DE COBERTURA DOTACIONES PEDAGOGICAS
70	REFRIGERIO SEGÚN NECESIDAD
71	REMITIR ESTUDIANTES SI SE ACABA LA CAPACIDAD INSTALADA
72	RESTAURANTE ESCOLAR \$1000 NIÑOS
73	RESTAURANTES ESCOLARES CON LA ENTRADA DE LOS ALUMNOS
74	RESTAURANTES ESCOLARES, CONVENIO CON LAS COMUNIDADES
75	SEDE UNIVERSITARIA
76	SEGURIDAD PARA LOS COLEGIOS - CELADORES
77	SEGURO ESTUDIANTIL -DOBLE ASEGURAMIENTO
78	SERVICIO SOCIAL ALFABETIZACION AREA RURAL
79	SICCOORIENTADOR AREA RURAL
80	SOLUCIONAR PROBLEMÁTICA EMISORA COMUNITARIA
81	SUBSIDIO DE TRANSPORTE
82	SUBSIDIO UNIFORMES
83	SUMINISTRO DE ÚTILES ESCOLARES AL INICIO DE ACTIVIDADES ESCOLARES
84	TAREAS
85	TIENDA ESCOLAR VENTA DE INSUMOS A PRECIOS CÓMODOS
86	TRANSPORTE ESTUDIANTIL SUBSIDIADO 100%
87	VALORES EN LA CALIDAD EDUCATIVA

**INFRAESTRUCTUA EDUCATIVA**

1	ACUEDUCTO Y ALCANTARILLADO ESTABLECIMIENTOS EDUCATIVOS
2	ADOPTAR CASA DE RECREACIÓN ESTUDIANTES DEL CAMPO
3	ALOJAMIENTO DE NIÑOS DE VEREDAS APARTADAS- ALBERGUE
4	CASA DE PASO ESTUDIANTES ÁREA RURAL
5	CONSTRUCCION CUBIERTAS
6	CONSTRUCCION DE AULAS MAXIMAS
7	CONSTRUCCION JUEGOS INFANTILES
8	CONSTRUIR CENTRO EDUCATIVO PARA NIÑOS ESPECIALES
9	GESTIONAR PARA CONSTRUCCIÓN DE AULAS EN CENTROS EDUCATIVOS
10	MANTENIMIENTO INSTALACIONES EDUCATIVAS
11	PINTURA, ALCANTARILLADO, ENERGIA, COMPUTADORES EN LAS ESCUELAS
12	POLIDEPORTIVO EN ALGUNAS INSTITUCIONES
13	RECONSTRUCCIÓN UNIDAD SANITARIA INSTITUTO GENOVA
14	REPLANTEAR LAS ÁREAS NECESARIAS PARA LOS COLEGIOS

*Por Una Gerencia Social Con Sentido de Pertenencia, Orientada al Desarrollo Integral del Municipio.*



**DESARROLLO EMPRESARIAL ECONOMICO (RURAL)**

1	CONSTITUCIÓN CENTRO PROVINCIAL DE GESTIÓN AGROINDUSTRIAL MUNICIPIOS CORDILLERANOS
2	UTILIZACIÓN EN FORMA DEBIDA DE LA GRANJA INTEGRAL
3	APOYO PRODUCTIVO EMPRESARIAL COMPETITIVO
4	RECONSTRUIR ASOCIACIONES EN CADA LÍNEA DE PRODUCCIÓN
5	ASEGURAMIENTO DE MERCADOS Y COMERCIALIZACIÓN
6	AGRICULTURA POR CONTRATO
7	GESTIONAR RECURSOS FINANCIEROS PARA ASEGURAR LA PRODUCCIÓN Y LA COMPETITIVIDAD MICROEMPRESARIAL
8	RETORNO DEL BANCO AGRARIO
9	LÍNEAS DE CRÉDITO MICROEMPRESARIAL POR SODEFIAN Y FAMIEMPRESARIAL
10	INVESTIGACIÓN PARA ELEVAR LA CALIDAD DE LA PRODUCCIÓN
11	APOYO DE LAS INSTITUCIONES DE GOBIERNO PARA LA PRODUCCIÓN
12	FORTALECIMIENTO DE LA ASOCIACIÓN DE MUNICIPIOS EN LA TEMÁTICA DE PAQUETES PRODUCTIVOS
13	CONSTRUCCIÓN Y MEJORAMIENTO DE VIVIENDA RURAL
14	ATENDER LA PROBLEMÁTICA DE LOS INCORADOS
15	RECONFORMACION DE LAS COMUNIDADES BASE COMO LAS J.A.C. Y ASOCIACIONES
16	NECESIDAD URGENTE DE INVERSIÓN SOCIAL
17	"PROGRAMA JÓVENES PROFESIONALES EN PRODUCCIÓN AGRÍCOLA, SENA. CIEN (100) JÓVENES RURALES ENTRE 16 Y 23 AÑOS ESTRATO 1 Y 2 SECTOR RURAL"
18	REQUISITOS PARA INSCRIPCIÓN EN EL PRAN (PROGRAMA DE RENOVACIÓN AGROPECUARIA)
19	RECUPERACIÓN Y ADECUACIÓN DE TIERRAS EN TERRENOS ABANDONADOS
20	BRINDAR ASISTENCIA TÉCNICA PARA LA UTILIZACIÓN DE CRÉDITO
21	POLITICAS DE REFORMA AGRARIA
22	FORTALECIMIENTO DE EMPRESAS ASOCIATIVAS EN MAQUINARIA Y MERCADEO
23	CONSTRUCCION Y MEJORAMIENTO DE VIVIENDAS PARA PEQUEÑOS PROPIETARIOS
24	ACTIVIDADES ORTICOLAS
25	ASISTENCIA PARA LA TERCERA EDAD DEL ÁREA RURAL
26	ADELANTAR PROYECTOS DE PISCICULTURA
27	PROYECTO PISCÍCOLA EN GRANDE EN LA GRANJA MUNICIPAL
28	REFORESTACIÓN DE LAS PARTES ALTAS
29	PROYECTO CAFÉ GRANADILLA, RECUPERAR PROYECTO
30	ESTABLECER LA MODALIDAD AGROPECUARIA EN EL INSTITUTO GÉNOVA
31	BIBLIOTECAS CON TEXTOS REFERENTES AL TEMA AGROPECUARIO
32	FORTALECER TÉCNICAS DE COSECHA Y POSCOSECHA
33	SIEMBRA Y PRODUCCIÓN DE PLANTAS MEDICINALES Y FORTALECER LA COMERCIALIZACIÓN

**INFRAESTRUCTURA**

1	AMPLIACIÓN VIA BARRAGAN GENOVA
2	ACONDICIONAR LOTE PARA PLAZA DE FERIAS
3	ADECUACION ACUEDUCTO RIO ROJO
4	ADECUACIÓN O CONSTRUCCIÓN LOTE DE FERIAS PECUARIAS CADA TRES MESES
5	ADECUACIÓN TERMINAL DE TRANSPORTES
6	AMPLIACIÓN CAPACIDAD TUBERÍA DE RECOLECCIÓN DE AGUAS LLUVIAS CALLE 25 CON CARRERAS 9 Y 10

*Por Una Gerencia Social Con Sentido de Pertenencia, Orientada al Desarrollo Integral del Municipio.*

**INFRAESTRUCTURA**

7	AMPLIACIÓN CARRETERA Y HUELLAS SAN JUAN ALTO
8	ANILLOS VIALES LA MAIZENA-CEDRAL, BOGOTACITO- LA CÚSPIDE, DORADO-EL CAIRO, BOGOTACITO - EL DORADO, LA TOPACIA LA MAIZENA, SECRETA-LA CRISTALINA EN SAN JUAN ALTO, RIO GRISA LTO - LA PRIMAVERA CON ESTUDIO DE IMPACTO AMBIENTAL
9	ARBORIZACION EN VIAS RURALES
10	ASFALTO EN VIAS RURALES PRINCIPALES
11	ASIGNAR PARTIDAS PRESUPUESTALES PARA MEJORAMIENTO DE VIVIENDA
12	BUENA SEÑALIZACIÓN HACIA LAS VEREDAS
13	CANALIZACIÓN QUE BRADA LA COQUETA CARRERA 10 CON CALLE 16, 17 Y 21
14	CENTROS COMUNALES VEREDALES Y URBANOS
15	CERRAMIENTO EN MALLA BASURERO
16	COMPRA DE TRANSFORMADOR VENADA ALTA
17	CONSTRUCCIÓN ALCANTARILLADO ESCUELA ANTONIA SANTOS CARRERA 10 Y CASAS ALEDAÑAS
18	CONSTRUCCION ANDENES Y CASETAS
19	CONSTRUCCIÓN CARRETERA GÉNOVA RONCES VALLE
20	CONSTRUCCIÓN CARRETERAS DONDE NO EXISTEN Y ANILLOS VIALES
21	CONSTRUCCION COSO MUNICIPAL
22	CONSTRUCCIÓN DE MUROS DE CONTENCIÓN Y RECONSTRUCCIÓN DONDE HAY
23	CONSTRUCCIÓN DE VIAS NO EXISTENTES Y MANTENIMIENTO
24	CONSTRUCCION PLANTA AGUAS RESIDUALES
25	CONSTRUCCION PLAZA DE FERIAS
26	CONSTRUCCIÓN PUENTE VÍA EL BRASIL CASA ROJA PEDREGALES
27	CONSTRUCCIÓN PUENTES VEREDA PEDREGALES FINCA EL SILENCIO
28	CONSTRUCCION REJILLAS CALLES
29	CONSTRUCCIÓN SEDE CUERPO DE BOMBERO, CRUZ ROJA Y DEFENSA CIVIL JUNTOS
30	CONSTRUCCIÓN VÍA PEATONAL RÍO ROJO GÉNOVA
31	CONSTRUCCIÓN Y MANTENIMIENTO VIVIENDA RURAL Y URBANA
32	CONSTRUCCIÓN Y RECONSTRUCCIÓN DE ANDENES
33	CONSTRUIR COMPLEJO HOTELEERO
34	CONSTRUIR VIVIENDA NUEVA DE INTERES SOCIAL Y MANTENIMIENTO DE VIVIENDA URBANA Y RURAL
35	CONTROL DE LAS DECISIONES DE LA ADMINISTRACIÓN DEL PARQUE
36	CONTROL DE TRANSITO
37	CORRALES PARA REACTIVAR FERIAS AGROPECUARIAS CON ENTIDADES CORRESPONDIENTES
38	ENCERRAMIENTO CON MALLAS EL BASURERO
39	GESTIONAR PARA TELEFONÍA TV. Y VIVIENDA RURAL Y URBANA
40	HUELLAS RURALES
41	IMPLEMENTACION MATADERO DE AVES
42	MANEJO COLISEO DE FERIAS
43	MANTENIMIENTO COLISEO CUBIERTO
44	MANTENIMIENTO DE CAMINOS DE HERRADURA
45	MANTENIMIENTO DE VIAS Y RAMALES
46	MANTENIMIENTO PASO FINCA ALTAMIRA VDA. EL DORADO
47	MANTENIMIENTO PUENTE RIO ROJO

*Por Una Gerencia Social Con Sentido de Pertenencia, Orientada al Desarrollo Integral del Municipio.*

**INFRAESTRUCTURA**

48	MECANISMO DE CONTROL PARA LA GESTIÓN DE RECURSOS
49	MEJORAMIENTO Y SUBSIDIO DE VIVIENDA URBANA Y RURAL
50	MEJORAMIENTO O RECONSTRUCCIÓN DE PUENTES PEATONALES LA ISLA- CUMARAL, RÍO GRIS - SAN JUAN, POLIDEPORTIVO
51	MUNICIPALIZACIÓN ACUEDUCTO MUNICIPAL
52	MURO EN CONCRETO O GAVIONES ESCUELA LA TOPACIA ALTA Y LA RIVERA
53	PARQUE TEMÁTICO DEL AGUA
54	PAVIMENTACIÓN Y MANTENIMIENTO DE VÍAS URBANAS
55	POZOS SEPTICOS
56	PROMOVER CANOTAJE
57	PUENTES COLGANTES DONDE SE NECESITEN
58	PUENTES PEATONALES METÁLICOS
59	RAMAL SECRETA AL CAÑÓN SAN JUAN
60	REACTIVAR FERIAS EQUINAS
61	RECONSTRUCCIÓN ALMACENAMIENTO ACUEDUCTO GENOVA
62	REDUCTORES DE VELOCIDAD
63	REPARACION DE PUENTES
64	REVISIÓN LADERAS DE RÍOS
65	REVISIÓN TÉCNICA DE CUNETAS
66	ROCERÍA EN LAS CARRETERAS PARA GENERAR EMPLEO
67	SITIO PARA ESCOMBROS
68	SUBSIDIO PARA VIVIENDAS QUE SU ESTRUCTURA SEA GUADUA Y MADERA
69	SUBSIDIOS PARA VIVIENDA RURAL Y URBANA
70	TRABAJO EN EQUIPO BOMBEROS, CRUZ ROJA Y DEFENSA CIVIL
71	UTILIZACIÓN DE LOTES O CERRAMIENTO
72	VEEDURÍAS CIUDADANAS
73	VINCULAR EL BATAILLÓN EN CONSTRUIR CARRETERAS

**EQUIPAMIENTO URBANO**

1	ADECUACIÓN FURGON MATADERO
2	DOTACIÓN MAQUINARIA PESADA PARA EL MUNICIPIO
3	GESTIONAR PARA TELEFONÍA TV. Y VIVIENDA RURAL Y URBANA
4	MANTENIMIENTO DE MAQUINARIA CON VEEDURÍA DE J.A.C.
5	MAQUINARIA HAGA RECORRIDO POR TODA LA VÍA
6	VEEDORES DE CUPOS EN TURNOS RURALES

**SERVICIOS PÚBLICOS**

1	ADECUACIÓN ACUEDUCTO RÍO ROJO
2	ADECUACIÓN ACUEDUCTO, ALCANTARILLADO Y PAVIMENTACIÓN
3	ALUMBRADO PÚBLICO EN GENERAL RURAL Y URBANO
4	AMPLIACIÓN CAPACIDAD TUBERÍA DE RECOLECCIÓN DE AGUAS LLUVIAS CALLE 25 CON CARRERAS 9 Y 10
5	AMPLIACIÓN DE ANTENA PARABÓLICA EN LUGARES ALEDAÑAS

*Por Una Gerencia Social Con Sentido de Pertenencia, Orientada al Desarrollo Integral del Municipio.*

### SERVICIOS PUBLICOS

6	ANTENA CELULAR Y SATELITAL
7	COMUNICACIÓN TELEFONÍA RURAL, ANTENA CELULAR
8	ESTABLECER MAPA DE ENERGÍA PARA EDUCACIÓN DE SERVICIOS PÚBLICOS
9	ESTUDIO VIABLE ACUEDUCTO Y ALCANTARILLADO
10	EVALUAR ESTRUCTURAS VÍAS PUBLICAS PARA REPARACIÓN Y ADECUACIÓN
11	IMPLEMENTAR FUMIGACIONES PERIODICAS
12	MANTENIMIENTO DE ALUMBRADO PUBLICO EN SECTORES DEFICIENTES
13	MANTENIMIENTO DE ENERGÍA DE LAS ESCUELAS
14	MECANISMO DE CONTROL PARA LA GESTIÓN DE RECURSOS
15	MEJORAMIENTO DE ACUEDUCTO Y ALCANTARILLADO EN ESCUELAS Y CASSETAS VEREDALES
16	MEJORAMIENTO REDES ELÉCTRICAS URBANA Y RURAL
17	MUNICIPALIZACION ACUEDUCTO MUNICIPAL
18	MUNICIPALIZACIÓN DE SERVICIOS PÚBLICOS DESPUÉS DE CRISTALIZADO EL PLAN MAESTRO
19	POZOS SEPTICOS
20	RADIO TELÉFONO EN LAS VEREDAS
21	REPARACIÓN ALUMBRADO PUBLICO EN GENERAL
22	REPARACIÓN DE REDES DE ALCANTARILLADO
23	REPARACIÓN DE TANQUES DE ALMACENAMIENTO
24	REUBICACIÓN BOCATOMA EN EL JARDÍN
25	REUBICACION POSTES Y TEMPLETES
26	REVISION CONTADORES DE AGUA
27	SERVICIO DE TELEVISIÓN LLEGUE A TODAS LAS VEREDAS
28	SERVICIOS PÚBLICOS, SEÑAL TV. URBANA Y RURAL
29	SITIO PARA ESCOMBROS
30	TARIFAS DE SERVICIOS PÚBLICOS Y MANTENIMIENTO EN GENERAL
31	TELEFONIA RURAL COMUNITARIA
32	TRANSMITIR SESIONES CONCEJO MUNICIPAL
33	TRATAMIENTO DE AGUAS RESIDUALES
34	VEEDURIAS CIUDADANAS
35	VIABILIDAD TÉCNICA DE AGUAS LLUVIAS

### DESARROLLO INSTITUCIONAL

1	COBERTURA TOTAL DEL CAMPO
2	CREACIÓN DE UNA COMISARÍA DE FAMILIA
3	ESTABLECER HORARIO MINIMO DE MENORES A TRAVÉS DE PERSONERÍA, POLICÍA Y SECRETARÍA DE GOBIERNO
4	GESTIONAR RECURSOS
5	PROSTITUCION CONTROL Y VIGILANCIA POUCIVO DE ESTABLECIMIENTOS PÚBLICOS
6	REACTIVAR LA DESCENTRALIZACIÓN DE LOS RESTAURANTES ESCOLARES
7	RESCATAR Y ADECUAR INFRAESTRUCTURA
8	SELECCIÓN DE UNA PERSONA CON PERFIL ADECUADO PARA EL CARGO
9	TELEFONO COMUNITARIO
10	VEEDURIAS

*Por Una Gerencia Social Con Sentido de Pertenencia, Orientada al Desarrollo Integral del Municipio.*

### DESARROLLO COMUNITARIO

1	APOYO A LA MICROEMPRESA Y AMPLIACIÓN DEL MISMO
2	FOCALIZAR BIEN LA POBLACIÓN CON AYUDA DE PROFESORES
3	LA CUOTA DEBE SER DIFERENCIAL DE ACUERDO CON EL COSTO DEL FUNCIONAMIENTO DEL RESTAURANTE
4	RESTAURANTE ALIANZA CRISTIANA
5	VEEDURIAS

### DESARROLLO SOCIAL

1	APOYO Y CAPACITACIÓN A LAS J. A. C. PARA HACER CONVENIOS CON ADMON. PARA GENERAR EMPLEO
2	AUTOESTIMA Y PROYECCIÓN DE VIDA EN LOS JÓVENES
3	CAPACITACIÓN Y CONVENIOS A TRAVÉS DE INSTITUCIONES PARA PERSONAS DISCAPACITADAS
4	CONTROL DE EMBARAZO PRECOZ
5	EDUCAR A TRAVÉS DE CAMPANAS EL MALTRATO INFANTIL CON EL SECTOR EDUCATIVO Y EL I.C.B.F.
6	FOMENTO DE UN VOLUNTARIADO PARA EL HOGAR DEL ANCIANO
7	PROGRAMAS DE APOYO Y SUBSIDIOS PARA PROTECCIÓN SOCIAL (TERCERA EDAD)
8	PROGRAMAS DE DROGADICCIÓN Y ALCOHOLISMO
9	PROGRAMAS DE PREVENCIÓN Y PROMOCIÓN
10	PROGRAMAS DE SALUD GRATUITOS PARA NIÑOS Y ANCIANOS
11	PROGRAMAS DE UTILIZACIÓN DEL TIEMPO LIBRE
12	RESCATE DE HABILIDADES Y DESTREZAS DE LOS JÓVENES
13	SALUD SEXUAL PEDIR LA APLICACIÓN DE ESTA AL PAB, HOSPITAL HOGARES DE BIENESTAR Y COMUNIDAD
14	UTILIZACIÓN DEL TIEMPO LIBRE EN ACTIVIDADES PRODUCTIVAS
15	VEEDURIAS

### DESARROLLO PARTICIPATIVO

1	CONFORMACIÓN DE GRUPOS JUVENILES CON INTEGRACIÓN DE LOS GRUPOS DE I.C.B.F.
2	INCREMENTAR PROGRAMAS DE PASTORAL SOCIAL
3	INVOLUCRAR A LOS PADRES DE FAMILIA EN PROGRAMAS EDUCATIVOS
4	VEEDURIAS

### SEGURIDAD

1	AMPLIAR COBERTURA MEDIOS DE COMUNICACIÓN
2	APOYO A LA FUERZA PUBLICA
3	CAMPAÑAS PARA EVITAR DROGADICCIÓN
4	CONSUMO DE DROGAS POR PARTE DE EL EJERCITO
5	CONTROL ANIMALES EN HORAS DE LA NOCHE
6	CONTROL DE ASUNTOS DE TRANSITO POR PARTE DE LA POLICÍA Y EJERCITO
7	CONTROL DE COMERCIALIZACIÓN DE ESTUPEFACIENTES
8	CONTROL DE MENORES EN HORAS NOCTURNAS ESTABLECIMIENTOS PÚBLICOS
9	CONTROL DE TRANSITO APLICACIÓN DE NORMAS
10	CONTROL POR PARTE DE LAS AUTORIDADES POR PORTE DE ARMAS EN LOS COLEGIOS

*Por Una Gerencia Social Con Sentido de Pertenencia, Orientada al Desarrollo Integral del Municipio.*

### SEGURIDAD

11	CUMPLIR LA REGLAMENTACIÓN SOBRE ESTABLECIMIENTOS PÚBLICOS
12	CUMPLIR LAS LEYES Y CONTROL DE VELOCIDAD MENORES CONDUCIENDO Y EMBRIAGADOS
13	DECRETOS SE HAGAN CUMPLIR
14	DEMARCAION VIAL
15	EDUCAR PADRES DE FAMILIA CON RESPETO A LA EDUCACIÓN DE LOS HIJOS
16	EXIGIR LA RECOLECCIÓN DE BASURAS EN ZONAS MILITARES
17	FOMENTAR A TRAVÉS DEL MUNICIPIO LA VIGILANCIA Y CONTROL DE DERECHOSHUMANOS
18	FORTALECER REDES DE RADIOTELEFONO
19	FUERZA PUBLICA PERSONAL FEMENINO
20	GESTIONAR ANTE LAS EMPRESAS CORRESPONDIENTES LA INSTALACION DE TELEFONIA CELULAR EN EL MUNICIPIO
21	GESTIONAR PARA QUE SE INSTALE UNA COMISARÍA DE FAMILIA
22	LA COMUNIDAD NO FOMENTE LA CORRUPCIÓN
23	LAS AUTORIDADES EJERCIERAN MAS CONTROL Y VIGILANCIA SOBRE ACTIVIDADES DE INTENDENCIA MILITAR, POLICÍA Y EJERCITO
24	PRESENCIA DE DEFENSORIA DEL PUEBLO ZONA RURAL
25	PROGRAMAS DE INTEGRACIÓN CON LOS JÓVENES POR PARTE DE LA POLICÍA
26	REACTIVAR LA LEY DEL CÓDIGO PENAL DEL MENOR
27	REAPERTURA DE LA CALLE 26 CARRERAS 10 Y 11 PARA TRANSITO DE VEHÍCULOS LIVIANOS
28	REQUISAS PERMANENTES
29	RESPECTO POR LA COMUNIDAD POR PARTE DE MILITARES
30	SOLICITAR A LA FISCALIA EL BUEN ESTUDIO DE LOS DELITOS COMETIDOS EVITAR CONFUSIONES
31	UBICACIÓN DE UN SITIO PARA RETENCIONES PREVENTIVAS PARA MAYORES Y MENORES
32	VIGILANCIA DE LAS VÍAS PUBLICAS DESPUÉS DE LOS CIERRES DE ESTABLECIMIENTOS
33	VIGILANCIA EN LAS HORAS DE LA NOCHE

### CONTROL Y PREVENCIÓN

1	ACTUALIZAR CENSO SOBRE ESTAS VIVIENDAS
2	ADECUACIÓN Y PLANIFICACIÓN DE VEHICULOS QUE PRESTEN EL SERVICIO DE AMBULANCIA EN TODA LA PARTE RURAL
3	ALERTAR A LA COMUNIDAD SOBRE TODAS LAS ZONAS DE ALTO RIESGO
4	AMPLIAR COBERTURA MEDIOS DE COMUNICACIÓN
5	APOYAR ENTIDADES DE SOCORRO EN CASOS DE EMERGENCIA
6	ASIGNAR RECURSOS PARA CAPACITAR EN ATENCIÓN Y PREVENCIÓN DE DESASTRES
7	AYUDA A LOS DESPLAZADOS
8	CAMPAÑAS DE SIMULACROS
9	COMPRA MAQUINA EXTINTORA DE INCENDIOS BOMBEROS
10	CONCIENZA A LA GENTE PARA EVITAR INCENDIOS FORESTALES
11	CONFORMAR GRUPOS VEREDALES DE SOCORRISTAS
12	CONSTRUCCIÓN DE MUROS DE CONTENCIÓN DONDE SEAN NECESARIOS
13	CONSTRUCCIÓN DE SEDE PARA LAS ENTIDADES DE SOCORRO
14	CONSTRUIR CASAS SISMORESISTENTES
15	CONTROL EN ZONA DE RIESGO
16	CONTROL SOBRE INSTALACIÓN DE APICULTURA CERCA DE LAS VÍAS PUBLICAS

*Por Una Gerencia Social Con Sentido de Pertenencia, Orientada al Desarrollo Integral del Municipio.*

**CONTROL Y PREVENCIÓN**

17	CONTROL TRANSPORTE RURAL, SEÑALIZACIÓN Y CONTRATACIÓN DE UN AGENTE DE TRANSITO
18	CONVENIOS CON ENTIDADES COMPRA DE PREDIOS EN ZONAS DONDE LOS RÍOS SAN JUAN
19	CREAR PLAN OPERATIVO DE EMERGENCIAS, CON COORDINADOR DE PLANTA
20	CUIDADO BANCA DEL DORADO PREVENCIÓN
21	DAR A CONOCER A LA COMUNIDAD LAS ESTRATEGIAS DE EMERGENCIA
22	DICTAR CAPACITACIONES PARA J.A.C. SOBRE ATENCIÓN DE EMERGENCIAS, RESCATE Y PRIMEROS AUXILIOS
23	DIRECTOR COMITÉ LOCAL
24	DOTACIÓN DE BOTIQUÍN A NIVEL RURAL
25	DOTACIÓN DE BOTIQUINES CENTROS EDUCATIVOS RURAL Y URBANO
26	DOTACIÓN DE BOTIQUINES COMUNITARIOS PARA CENTROS EDUCATIVOS
27	ELABORACIÓN DE MAPA DE RIESGOS
28	ELABORAR PLANES DE EMERGENCIA, INCENDIOS, AVALANCHA, ETC
29	EN CASO DE NUEVAS URBANIZACIONES UBICAR HIDRANTES
30	ENTIDADES DE SOCORRO HAGAN CAMPANAS EDUCATIVAS ZONA RURAL URBANA
31	ES IMPORTANTE QUE LOS PADRES EDUQUEN A SUS HIJOS TRANSPORTE
32	ESTUDIO OPERATIVIDAD DE LA DEFENSA CIVIL
33	EVITAR LA TALA Y QUEMA DE BOSQUES
34	FALTA INTEGRACIÓN GRUPOS DE SOCORRO
35	FORTALECER ENTIDADES GUARDABOSQUES
36	FORTALECER REDES DE RADIOTELEFONO
37	FORTALECIMIENTO DE RECURSOS PARA ATENDER EMERGENCIAS
38	FORTALECIMIENTO DE VEEDURÍAS Y SEDE
39	FORTALECIMIENTO RED DE HIDRANTES
40	GARANTIZAR LA PERMANENCIA DE PERSONAL CAPACITADO DE LAS INSTITUCIONES DE SOCORRO
41	GESTIONAR ANTE LAS EMPRESAS CORRESPONDIENTES LA INSTALACIÓN DE TELEFONÍA CELULAR EN EL MUNICIPIO
42	GESTIONAR EQUIPOS PARA ENTIDADES DE SOCORRO
43	GRUPOS JUVENILES COMO APOYO
44	INCENTIVOS FORESTALES
45	INSTALACIÓN DE RADIOTELEFONO ENTRE LOS VECINOS DE RÍO GRIS SAN JUAN Y LA OFICINA CENTRAL DE ATENCIÓN DE DESASTRES
46	INSTALAR ALARMAS EN EL RÍO Y PUNTOS CLAVE
47	INSTALAR MUROS DE CONTENCIÓN
48	MANUAL DE ÉTICA PERSONAS
49	MAYOR CONTROL NORMAS DE TRANSITO
50	ORGANIZAR COMITÉ LOCAL DE ATENCIÓN DE DESASTRES
51	PLAN DE ATENCIÓN DE DESASTRES IMPLEMENTARLO Y COMUNICARLO
52	PRESENCIA DE EXTINTORES LUGARES ESTRATEGICOS
53	PROGRAMAS DE REUBICACIÓN DE VIVIENDA QUE ESTEN EN ALTO RIESGO
54	QUE ACEPTEN EN LAS ENTIDADES DE SOCORRO GRUPOS JUVENILES
55	REALIZACIÓN DE SIMULACROS ZONA RURAL Y URBANA
56	REALIZAR MONITORES ZONAS DE ALTO RIESGO
57	RECUPERAR ZONAS DONDE OCURRAN DESASTRES NATURALES
58	REFORESTACION EN NACIMIENTOS
59	SERVICIO SOCIAL DE LOS BACHILLERES EN GRUPOS SOCORRISTAS
60	SIMULACROS EN ZONA RURAL Y URBANA
61	SISTEMAS DE COMUNICACIÓN
62	TARIFAS MODICAS EMPRESAS DE PRESTACION DE SERVICIOS
63	VIGILANCIA PERMANENTE DE LOS RÍOS PARA EVITAR DESASTRES
64	VIGILAR QUE LOS EXPENDIOS DE CARBÓN Y OTROS CUMPLAN CON NORMAS DE SEGURIDAD

*Por Una Gerencia Social Con Sentido de Pertenencia, Orientada al Desarrollo Integral del Municipio.*

**GRADO DE CUMPLIMIENTO LINEAMIENTOS ESQUEMA DE ORDENAMIENTO TERRITORIAL: Amerita revisión y ajustes por parte de las instancias y autoridades competentes**

ESQUEMA DE ORDENAMIENTO TERRITORIAL. GÉNOVA SITUACIÓN A 31 DE DICIEMBRE DE 2003		GRADO DE CUMPLIMIENTO
PROGRAMA DE EJECUCIÓN	Elaboración y desarrollo del Plan de Manejo Integral de las microcuencas:	NO
	Río Barragán entre los municipios de Génova (Quindío), Caicedonia y Sevilla (Valle del Cauca)	NO
	Río Lejos entre los municipios de Génova y Pijao.	NO
	Río Rojo municipio de Génova.	NO
	Río San Juan municipio de Génova.	NO
	Río Gris municipio de Génova.	NO
	Estudio de oferta y demanda de los acueductos veredales existentes.	SI
	Administración de las zonas abastecedoras de acueductos.	SI
	Capacitación y socialización sobre el recurso hídrico y su administración como elemento vital en el desarrollo social, económico y cultural	SI
	Optimización de la planta de tratamiento del acueducto urbano.	SI
	Instalación de sistemas de tratamiento para los cinco acueductos rurales.	NO
	Construcción de nuevos sistemas de abastecimiento y tratamiento para aguas de consumo humano	SI
	Continuación de la implementación de los beneficiaderos ecológicos y sistemas adecuados de disposición de aguas residuales por parte del municipio y el Comité de cafeteros de Génova en la zona rural del municipio	SI
	Adquisición y delimitación de los predios de las zonas abastecedoras de acueductos veredales	SI
	Aprovechamiento de las aguas lluvias.	NO
	Identificación y caracterización de las zonas boscosas en el municipio.	NO
	Adquisición de las fincas propuestas como zonas de reserva forestal.	NO
	Creación de nuevas reservas forestales, protectoras y protectoras-productoras.	SI
	Realización de un estudio de valoración ambiental y económica de los bosques de acuerdo a su uso	NO
	Zonificación y ejecución del Plan de Manejo Forestal Municipal.	NO
	Implementación de programas de educación ambiental.	SI
	Fortalecimiento y continuación de los programas de capacitación al campesino en conservación y aprovechamiento del recurso forestal	SI
	Implementación de programas y proyectos de control, seguimiento y monitoreo del bosque natural y plantaciones forestales	SI
	Apoyo técnico al aprovechamiento maderero por parte de las instituciones responsables	NO
	Establecimiento de una Asociación de propietarios de áreas boscosas.	NO
	Fortalecimiento y ampliación de los programas del CIF a todas las veredas del municipio	NO
Incentivo y apoyo a las plantaciones de bosques dendroenergéticos.	NO	

*Por Una Gerencia Social Con Sentido de Pertenencia, Orientada al Desarrollo Integral del Municipio.*



	Continuación de proyectos de generación de energía con sistemas alternativos (biodigestores, estufas a gas y/o estufas de leña más eficientes)	NO
	Fortalecimiento de los proyectos de reforestación.	SI
	Rehabilitación de las zonas de protección forestal de las riberas de los ríos Rojo, San Juan, Gris, lejos y Barragán	SI
	Fortalecimiento de los proyectos de reforestación y sistemas agroforestales (Agrosilvopastoriles, agrosilvícolas)	SI
	Realización de inventarios de biodiversidad en el municipio.	SI
	Identificación y caracterización de los ecosistemas estratégicos municipales.	SI
	Protección de los ecosistemas estratégicos para conservar la diversidad biológica.	SI
	Formulación e implementación de un Plan Municipal de Manejo de Ecosistemas estratégicos	NO
	Seguimiento, control y vigilancia de los ecosistemas estratégicos del municipio.	SI
	Estudio de oferta maderera y capacidad de recuperación del bosque.	NO
	Realización del Plan de establecimiento y manejo de la Granja Integral Municipal.	SI
	Establecimiento del vivero agroforestal en la Granja Integral Municipal.	SI
	Capacitación permanente a los campesinos en el manejo agroecológico de los cultivos	SI
	Implementación de sistemas agrosilvopastoriles para la conservación de los recursos naturales	SI
	Realización del estudio, análisis y evaluación de la aptitud y vocación de las prácticas agropecuarias actuales en la zona rural	NO
	Gestión y apoyo a los programas de conservación de recursos naturales.	SI
	Promoción, implementación y ampliación de programas de agroforestería desarrollados en todas las veredas para la conservación de los recursos naturales y el desarrollo agropecuario	SI
	Capacitación a niños, jóvenes y adultos en la cultura agropecuaria.	SI
	Establecimiento de beneficiaderos ecológicos del café de tipo individual y comunitario, que permita establecer un sistema de producción limpia	SI
	Evaluación y seguimiento a los programas de seguridad alimentaria.	SI
	Fortalecimiento del programa de capacitación en administración de empresas agropecuarias	SI
	Continuación del proyecto de renovación del café en el municipio.	NO
<b>PROGRAMA DE EJECUCIÓN</b>	Implementación de sistemas de producción sostenible en predios de INCORA, coordinados con otras instituciones	SI
	Gestión y apoyo a los programas de Reforma Agraria.	SI
	Fortalecimiento institucional de la UMATA.	SI
	Asesoramiento para la gestión de recursos a los productores agropecuarios.	SI
	Apoyo al proyecto del establecimiento del Centro de Desarrollo Tecnológico agropecuario y agroindustrial en Barragán	SI
	Dotación de un banco de maquinaria agrícola municipal que apoye las actividades agrícolas veredales	SI

*Plan De Desarrollo Municipio de Génova Quindío Vigencia 2004 – 2007  
Gerencia, Participación y Gestión Activa 127*

Adopción de paquetes tecnológicos para cada una de las actividades agrícolas y pecuarias	SI
Evaluación de los programas de producción bovina y porcina.	SI
Determinación de mecanismos para el fortalecimiento de los programas de producción porcina y bovina	SI
Fomento y definición de mecanismos para la actividad avícola en el municipio.	SI
Establecer el seguimiento continuo a los programas bovino, porcino, piscícola, avícola y apícola	SI
Estudio de factibilidad para el fomento de la actividad apícola en el municipio.	SI
Dotación de unidades pisciforestales con mojarra y trucha.	SI
Consolidación y mejoramiento de la infraestructura de las parcelas con unidades piscícolas	SI
Apoyo a las campañas nacionales de vacunación y estadísticas agropecuarias.	SI
Promoción de proyectos para la producción hortícola municipal.	SI
Fomento a la producción agroindustrial con caña panelera.	SI
Inclusión del valor agregado a los productos generados por los proyectos agroindustriales propuestos	SI
Gestión de recursos financieros ante el Departamento y la Nación, para la ampliación de áreas frutícolas	SI
Seguimiento y consolidación de los programas de agroforestería en el municipio.	SI
Identificación y fortalecimiento de las cadenas productivas municipales.	SI
Realización de estudios específicos de mercadeo en los renglones económicos activos en el municipio	SI
Fortalecimiento de la base social organizativa y procesos empresariales de los productores municipales	SI
Capacitación empresarial en cada uno de los renglones económicos.	SI
Optimización del centro de acopio de los productos agrícolas.	SI
Programación de eventos de capacitación en pre, poscosecha y mercadeo por cada renglón productivo	SI
Adquisición de infraestructura para el procesamiento y generación de valor agregado en los diferentes renglones productivos (especialmente frutas, hortalizas, cárnicos y lácteos)	SI
Adquisición del tanque de enfriamiento y procesamiento de leche.	SI
Gestión del proyecto de incubadora de empresas sostenibles, incluyendo capacitación en diseño e implementación	NO
Fortalecimiento de las Asociaciones de Productores Agrícolas del municipio.	SI
Establecer un programa de evaluación y seguimiento del mercadeo agropecuario.	SI
Diseño y ejecución de un programa de asesoría a las veredas del municipio en la reglamentación de los usos del suelo	SI
Ajuste y seguimiento de los programas de Reforma Agraria que se aplican en el municipio, incorporando la variable ambiental	SI
Socialización del decreto reglamentario del uso suelo en el municipio (permitidos y restringidos)	SI
Concertación con entidades del Estado encargadas de la investigación, para realizar a tiempo la transferencia de tecnología	NO
Vinculación de pequeños y medianos propietarios a los diferentes programas agropecuarios que desarrollan otras instituciones	SI
Implementación del plan de manejo integral de residuos sólidos después de ser aprobado por la CRQ; y/o reubicación del sitio actual de la disposición final de residuos sólidos	SI

*Por Una Gerencia Social Con Sentido de Pertenencia, Orientada al Desarrollo Integral del Municipio.*