

3. ESTADO ACTUAL

En el presente capítulo se hace referencia al contexto departamental y sus perspectivas en el mediano plazo, en dos temáticas importantes: el ambiente Macroeconómico y los avances en el proceso de construcción de visión del departamento, tomando como referencia los documentos que al respecto ha emitido el Departamento Nacional de Planeación. Igualmente se abordó la revisión de los grandes problemas del desarrollo reconocidos, para establecer la situación actual y sus perspectivas de mejoramiento, así como la definición de una situación deseada a alcanzar a final del periodo (2007), a la cual se hará un seguimiento a través de una serie de indicadores preseleccionados como punto de partida para concertar los compromisos por el desarrollo regional.

3.1. Participación de la comunidad en la elaboración del Plan de Desarrollo

El día 24 de febrero de 2004, se convoca mediante comunicación escrita por el señor alcalde a los presidentes de las juntas de acción comunal del municipio para que en sus veredas se reunieran y diligenciaran el formato de identificación de necesidades y problemática (*Véase Anexo A*) en los diferentes sectores y se les invito a la realización de los talleres.

La comunidad de base participó en la elaboración y formulación del diagnóstico a través de talleres en los cuales se trabajó con la matriz “**PADAP**” que consiste en determinar los Problemas, Alianzas, la Dificultad, Anhelos y el Proyecto; enriqueciendo y validando el Diagnóstico. (*Véase Anexos B*)

El día 28 de Febrero se realizó el taller en el **Centro Poblado de Campo Capote** donde se citó a la comunidad del centro Poblado de Campo capote, el centro poblado El Cruce y las veredas aledañas; taller donde se aplicó la matriz de problemas “**PADAP**” que facilita a la comunidad el procedimiento para que en forma concertada detecte posibles soluciones a los problemas identificados y proponga las ideas de proyectos y su localización espacial. (*Véase Anexos C, D y E*)

COMPONENTES DE LA MATRIZ DE ANALISIS “ PADAP”

Problemas: Situaciones negativas o deficitarias que pueden ser solucionadas.

Alianzas: Uniones voluntarias, organizadas de personas y empresas o instituciones para lograr ventajas que les permitan que una situación competitiva.

Dificultades: Obstáculos, barreras para solucionar el problema.

Anhelos: Deseos, aspiraciones, expectativas, cuando el problema este solucionado.

Proyectos: Ideas de proyectos para solucionar el problema y localización espacial. (Vereda, barrio, sector, municipio y región).


El día (29) de febrero se realizó el taller de diagnóstico y formulación del plan de desarrollo a las personas de los barrios del casco urbano de **Puerto Parra**, convocatoria pública a los sectores económicos, sociales, ecológicos, comunitarios y culturales, para que presentaran alternativas de solución a la problemática local. **(Véase Anexos F y G)**


El día (3) de marzo del 2004 se realizó en el **Centro Poblado las Montoyas**, el taller de concertación con la comunidad de ese sector junto con los líderes y comunidad del Centro Poblado de Carare Viejo y las veredas aledañas. **(Véase Anexos H)**


La metodología adoptada para estas reuniones fue la siguiente:

A través de La Alcaldía Municipal y las Juntas de Acción Comunal se organizaron reuniones en cada uno de las zonas; cada zona tenía como responsables para la convocatoria, los presidentes de las Juntas de Acción Comunal; a fin de garantizar gran cobertura en la participación de la comunidad.

La reunión en cada zona se desarrolló en tres etapas:

 **P**resentación por parte del grupo asesor del significado y metodología adoptada para el Plan de Desarrollo Municipal y validación de la información relacionada con el Plan de Desarrollo del anterior Alcalde, el Programa de Gobierno del Señor Alcalde Electo y Los Planes de Desarrollo Departamental y Nacional (se tiene en cuenta el Programa de Gobierno del Gobernador y del Presidente de la República).

 **I**ntervención por parte de la comunidad donde se atendían las inquietudes acerca del Plan de Desarrollo Municipal.

 **D**esarrollo del taller en forma escrita, mediante la utilización de carteleras donde la comunidad reunida en grupos de trabajo por sectores, manifestaba los problemas más representativos que afectaban el nivel de calidad de vida de su vereda o comunidad y proponían el anhelo, esbozaban las posibles dificultades, planteaban las posibles instituciones con las cuales se podría hacer alianzas, para así presentar un proyecto que permita dar solución a los problemas más urgentes teniendo en cuenta si son considerados a corto, mediano y/o largo plazo.

Este trabajo es de vital importancia, ya que la comunidad de cada región manifestó su problemática, y las inquietudes que no fueron realizados por la administración anterior para darles continuidad en el periodo de la actual administración.

3.2. Centro Poblado Campo Capote

El día (28) de febrero se realizó el taller de la situación actual de los centros poblados de Campo Capote y El Cruce de las veredas circundantes, donde asistieron los líderes y los habitantes del sector. **(Véase figura 2)**

Figura 2. Taller del Plan de Desarrollo en Campo Capote
Fecha: 28 de febrero de 2004

3.2.1. Sector Económico

Comprende el conjunto de actividades encaminadas a la producción de bienes y servicios orientados a satisfacer las necesidades humanas. Se dividió teniendo en cuenta la actividad de cada uno de ellos: **ganadería y agrícola.**

I Ganadería: Los problemas más comunes para ésta actividad se centraron en la calidad de los suelos (esterilidad), debido al uso poco racional de los suelos; la baja rentabilidad de dicha actividad, causada por la fluctuación del mercado; la no existencia de microempresas queseras y lecheras, en función de la falta de asistencia técnica y desinterés de la comunidad.

V Agricultura: Falta de incentivos y asistencia técnica para la producción de caucho, palma africana, e impulso hacia la creación de microempresas para la comercialización de estos productos y la legalización de predios; todo esto fundamentado en la poca gestión y falta de recursos.

3.2.2. Sector Social

Corresponde a aquel segmento que la población en conjunto desarrolla acciones por objeto al mejoramiento de la calidad de vida de toda la comunidad. Este sector lo conforman los siguientes sub-sectores: **educación, salud, cultura, recreación y deporte, vivienda y acueducto y alcantarillado.**



Educación: Tomando como base lo extraído del taller se tienen los siguientes problemas: Deterioro de la infraestructura del Colegio Alfonso López, falta de baterías sanitarias para niñas y niños en la escuela, adecuación de una sala de profesores, adecuación y legalización de predios, no se cuenta el suficiente material didáctico, falta de una correcta dotación a las bibliotecas, falta mejorar y dotar las aulas de informática, falta la implementación de políticas encaminadas a mejorar la capacitación de los docentes y gestionar el cambio de la modalidad del colegio.



Salud: Los problemas se centran en la ampliación de la infraestructura, dotación al puesto de salud, necesidad de una ambulancia, contar con un médico permanente y la creación de una farmacia comunitaria.



Cultura: La concertación hecha por la comunidad y bajo la orientación del grupo asesor se detectaron los siguientes problemas; no hay instructor de

danzas y teatro, no se cuenta con la organización de grupos juveniles, desconocimiento de los símbolos del Municipio, no se dispone de espacios para la lectura, deficiente dotación de la casa de la cultura y en la emisora hay insuficiencia de equipos para su correcto funcionamiento.



Acueducto y Alcantarillado: El único problema de éste sub-sector se enfocó hacia el alcantarillado de aguas lluvias del Corregimiento Campo Capote y la ampliación del acueducto en la parte rural.

3.2.3. Sector Infraestructura

Comprende al conjunto de servicios, encaminados a contribuir al desarrollo del municipio al incrementar la productividad de los factores económicos, permitir la diversificación de la producción y comercialización, aumentar la calidad de vida de los habitantes y responde a las necesidades de una población en crecimiento, éste sector está conformado así: *Vías y transporte, energía, comunicaciones y equipamiento urbano.*



Vías y Transporte: El grupo de trabajo manifestó que los problemas más inmediatos para este sub-sector son: mantenimiento de la malla vial junto con las obras de arte que dicho mantenimiento demande.



Energía: El problema que la comunidad plasmó fue la deficiencia en el servicio eléctrico en algunas veredas de esta zona, solucionada esta problemática mejoraría las condiciones de vida de sus habitantes.



Equipamiento Urbano: La dificultad detectada en esta área es la carencia de un relleno sanitario que cumpla con las especificaciones técnicas mínimas para su funcionamiento y la falta de un matadero para el sacrificio de ganado.

3.2.4. Sector Desarrollo Sostenible

En este sector las acciones conducen a la ampliación de las oportunidades y capacidades de la población, a través de la formación social, para satisfacer las necesidades de las generaciones presentes, con la adecuada utilización del patrimonio natural, buscando dar bienestar a las generaciones futuras, a éste sector le corresponde: *medio ambiente y prevención y atención de desastres.*

Lo planteado en este taller se relacionó con la deforestación provocada por el hombre sin medir las consecuencias, para mitigar este problema se hace necesario gestionar la reactivación de “*El Proyecto Maderero Carare - Opón.*”

3.3. Centro Poblado El Cruce

Se desarrollo junto con el taller de Campo Capote en una mesa de trabajo donde se centró en redactar los problemas de cada sector, sin dividirlo en sub-sectores, por tal motivo se discutió a nivel general, pero considerando los problemas de mayor relevancia.

3.3.1. Sector Económico

Lo problemas planteados por los integrantes son los siguientes: Falta de comercialización ganadera, como consecuencia de la poca integración de los ganaderos; falta de mercadeo de los productos agrícolas, ya que cada persona vende los productos por su cuenta y riesgo; falta de una sede Bancaria, para facilitar el manejo del dinero.

3.3.2. Sector Social

Los problemas manifestados por este grupo son los siguientes: falta de colegio agroindustrial, falta de escenarios deportivos en El Cruce y sus veredas aledañas y la falta de una casa para el fomento de la cultura; en cuanto a vivienda no hay programas de vivienda de interés social y falta de programas para la niñez como guarderías y hogares infantiles.

3.3.3. Sector Infraestructura

Es en este sector es donde se presentaron la mayor cantidad de problemas como son: deficiente mantenimiento y ampliación de la red vial, junto con las obras de arte entre El Cruce y sus diferentes veredas; también se presentan problemas en el alcantarillado; así como el cambio de la planta de bombeo del acueducto y la no existencia de un tanque de almacenamiento de agua potable.

En cuanto a las construcciones de equipamiento urbano no cuenta con un puesto de salud para atención de emergencias por ser una zona de alta fluencia vehicular y como tal se presentan una gran cantidad de accidentes.

También se necesita adecuar y ampliar las aulas de las escuelas y mejorar las unidades sanitarias de El Cruce, Palestina y Agua Linda; en las redes eléctricas se necesita hacer una adecuación.

3.3.4. Sector Desarrollo Sostenible

La gran dificultad allí encontrada se debe a la deforestación avanzada de micro cuencas del sector, que son las que proveen de agua a la comunidad.

3.4. Casco Urbano de Puerto Parra

El día (29) de febrero se realizó el taller de diagnóstico de la situación problemática de la Cabecera Municipal y se formularon los proyectos de solución para el Plan de Desarrollo Municipal. **(Véase figura 3)**

Figura 3. Taller del Plan de Desarrollo en la Cabecera Municipal
Fecha: 29 de febrero de 2004

3.4.1. Sector Económico

I Ganadería: No existe una correcta asistencia técnica a los ganaderos, falta de apoyo a pequeños y medianos ganaderos; dificultad para la comercialización de los productos derivados de esta actividad; falta de titularización de los predios y el mal estado del matadero municipal, que debe ser reubicado.

V Agricultura: Baja competitividad de precios de cultivos tales como yuca, plátano y maíz los cuales han sido desplazados a un segundo plano, falta de financiación a pequeños y medianos productores agropecuarios, no se ha diversificado la producción agropecuaria y falta de asistencia técnica a agricultores.



Industria: No existe apoyo para el desarrollo de la piscicultura ni para incentivar la pesca a nivel industrial y falta poner en práctica la industrialización de los procesos lácteos, teniendo en cuenta que la región en la actualidad es en su gran mayoría ganadera.



Comercio: No cuenta con una entidad bancaria que permite darle manejo a los dineros y hacerlos circular en la región y falta de apoyo a la generación de proyectos productivos.

3.4.2. Sector Social



Salud: El centro de salud del Municipio presenta la siguiente problemática: falta de dotación de equipos médicos, aumentar la inclusión de medicamentos en el Plan Obligatorio de Salud POS, falta la ampliación de la cobertura del régimen subsidiado, se necesita generar la creación de programas de alimentación, de programas de promoción y prevención y falta adecuar y mejorar la infraestructura del centro de salud.



Acueducto y Alcantarillado: No presenta un mantenimiento o adecuación al acueducto y alcantarillado de la Escuela Playa Alta que es una necesidad inmediata para la población estudiantil.



Educación: Es en éste sub-sector la comunidad hizo énfasis en la cantidad de problemas, dentro de los cuales tenemos: falta de un aula de clases, promover la educación superior enfocada hacia la modalidad agroindustrial, no se cuenta con el encerramiento de colegio municipal, insuficiencia de personal docente y administrativo, inestabilidad del Rector del Colegio, carencia de material didáctico actualizado, mejorar la dotación de los laboratorios de Física, Química, Biología y salas de informática, no se cuenta con capacitación a docentes, padres de familia y alumnos; no hay una biblioteca pública, los hogares del ICBF son muy escasos y no están dotados correctamente para su normal funcionamiento.



Recreación y Deporte: Los escenarios deportivos son escasos y en su mayoría presentan deterioro, no existen escuelas de formación deportiva y la dotación de implementos es escasa; lo cual ha conllevado a la desadaptación social de algunos jóvenes, factor que los puede llevar a caer en los vicios.



Cultura: Este tema lo trataron especialmente los jóvenes quienes mostraron un alto interés en la puesta en marcha de la casa de la cultura o

en su defecto un salón cultural bien dotado, que contribuya en pro del arraigo de su identidad cultural y en el aprovechamiento del tiempo libre.



Vivienda: Deficiencia en las condiciones de vivienda rural y urbana, para lo cual se hace necesario proyectar un plan de vivienda de interés social, que además contribuya al engrandecimiento del municipio y las condiciones de vida de sus habitantes.

3.4.3. Sector Desarrollo Sostenible



Medio Ambiente: El relleno sanitario no cumple con las especificaciones técnicas mínimas y no cubre en su gran mayoría a los centros poblados de Las Montoyas y Campo Capote generando un nivel de contaminación; se presenta contaminación de la quebrada las doradas por los desechos que se arrojan del matadero municipal; contaminación por la industria porcina, deficiente manejo de las aguas residuales, las cuales revierten en la contaminación de las diferentes vertientes y quizás uno de los mas importantes es la falta de capacitación de la comunidad hacia una cultura ambiental.



Prevención y Atención de Desastres: Este es un tema de vital importancia, puesto que no estamos preparados para el caso de una eventual emergencia y como tal se debe fortalecer y dotar la defensa civil, organismo que debe educar a las diferentes comunidades para poder actuar en forma correcta, en caso de que se presente un posible desastre.

3.4.4. Sector Infraestructura



Vías y Transporte: En este sub-sector se detectaron los siguientes problemas: deficiencia en el transporte de personal y productos desde la vereda Playa Alta hacia el Municipio por la falta de una canoa con gran capacidad; falta la terminación de la carretera de Puerto Parra a Playa Alta; deterioro y mal estado de la vía Puerto Parra El Cruce, éste es un problema al que se le debe dar solución en el corto plazo por ser ésta la principal arteria de comunicación con el resto del departamento y el país; mal estado de la vía La Onda - Puerto Parra y las Montoyas, y en general hacer un mantenimiento gradual a las demás vías del municipio que son un polo de desarrollo.



Energía: Deficiencia significativa en el servicio energético del casco urbano, ya que con frecuencia se presentan cortes del mismo que impiden

el desarrollo normal de las actividades en el municipio, en lo que respecta al alumbrado público se hace necesario realizar un aumento de su cobertura.



Comunicaciones: El servicio de telefonía en la vereda Playa Alta es nulo, por tal motivo es urgente la instalación de líneas telefónicas en el área para atender casos de emergencia, es de anotar que hay que propender por el mejoramiento de la comunicación celular ya que la señal no es la mas óptima en el municipio, lo cual hace necesario un convenio con alguna empresa del ramo para subsanar este inconveniente, en general la comunicación telefónica está en regular estado.

3.5. Centro Poblado Las Montoyas

El día (2) de marzo de 2004 se concertó con la comunidad de los centros poblados de Las Montoyas y Carare Viejo y de las veredas aledañas los problemas existentes y se plantearon las soluciones a través de proyectos, los cuales fueron suscritos a través de la elaboración de la matriz PADAP. (Véase figura 4)

Figura 4. Taller del Plan de Desarrollo en Las Montoyas

Fecha: 2 de marzo de 2004

3.5.1. Sector Económico



Ganadería: Los problemas allí expuestos son los siguientes: la baja calidad de los suelos impide que esta actividad sea rentable; propender por la ampliación del mercado ganadero; no se tiene acceso a facilidad de créditos para pequeños y medianos ganaderos y falta una plaza de ferias para impulsar el mercado en el ámbito regional.



Agricultura: La actividad económica del municipio se centra en la agricultura, pero es en éste donde no se tiene estímulo para los pequeños y medianos agricultores impidiendo que haya un crecimiento en la calidad de vida de sus habitantes; carencia de una entidad que agrupe a pequeños y medianos agricultores; es así como muchos de ellos no tienen legalizados sus predios y la revalorización no se ha hecho y en general no se cuenta con un centro de acopio para comercializar los productos.



Turismo: Falta de campañas de promoción turística tanto para el municipio, como para admirar la belleza y el paisaje de la Ciénaga de Chucurí, ya que ella cuenta con especies en vía de extinción y a la cual no se le ha dado la importancia que merece por parte de la administración, es de anotar que en la actualidad se pueden presentar proyectos a entidades no estatales para dar solución a esta problemática.



Industria y Comercio: No se cuenta con microempresas debidamente tecnificadas para la explotación de lácteos y sus derivados, así como la carencia de microempresas para los productos cárnicos; no se tiene una unidad de comerciantes; no hay transporte para el ingreso de los productos y en general falta dar más impulso a la creación de las Pymes.

3.5.2. Sector Social



Saneamiento Básico: Se deben mejorar los servicios de alcantarillado y pozos sépticos, pues no se tiene un agua óptima para el consumo humano, y el servicio de gas domiciliario no existe a pesar que la línea de gasoductos atraviesan las fincas de la región.



Educación: No se poseen los terrenos para mejorar la planta física del colegio y la infraestructura del mismo es deficiente, no hay programas de capacitación a docentes, no existe el suficiente material didáctico, ni los suficientes elementos de trabajo, se presenta un deterioro en la infraestructura de las sedes rurales, se presenta insuficiencia de personal docente y administrativo, el desinterés comunitario en el sistema educativo es muy significativo, no se cuenta con una biblioteca para beneficio de los estudiantes, la comunidad no se interesa capacitarse y no existen veedurías ciudadanas.



Deportes: Los escenarios deportivos están en muy mal estado y en algunas veredas no se dispone de ellos y como tal esto conduce a que los

jóvenes desvíen su camino hacia los vicios que tanto daño le hacen a una comunidad.



Cultura: No se cuenta con la infraestructura necesaria para el funcionamiento de la casa de la cultura, lo cual no permite que los jóvenes ocupen el tiempo libre y se orienten hacia la identidad de las comunidades.



Salud: La infraestructura de El Centro de Salud se encuentra en mal estado y no tiene legalizados los predios, no se hace dotación de implementos y medicamentos esenciales para atender algunas enfermedades, falta un médico y un odontólogo permanente y no hay programas de promoción y prevención.



Vivienda: Falta de vivienda en el Corregimiento Las Montoyas y la veredas Patio Bonito, Bocas del Carare, La Sierra, La Ciénaga, El Placer y El 59, provocando que estas comunidades opten por invadir terrenos alterando en gran medida lo planteado en el Esquema de Ordenamiento Territorial EOT.

3.5.3. Sector Infraestructura



Vías y Transporte: El mantenimiento a las vías de las Montoyas a: Ciénaga, Bocas del Carare, Puente Opón, Puerto Parra (*por la vía férrea*), Agua Linda y San Rafael de Chucurí, no se hace periódicamente, lo cual influye en el deterioro de los vehículos, y la carencia de un servicio de transporte público hacia las demás localidades del municipio.



Energía: Dentro de esta área el problema más significativo son los continuos cortes en el servicio energía y la deficiencia en el alumbrado público, lo cual requiere de programas adecuados para el mejoramiento de esta situación.



Comunicaciones: El servicio de telefonía es prestado en muy malas condiciones impidiendo así la correcta comunicación de la comunidad, en la atención de sus diferentes problemas.



Equipamiento Urbano: El cementerio del corregimiento está en muy mal estado lo cual requiere de un mantenimiento adecuado a mediano plazo, al igual que el matadero de las demás localidades éste también presenta un alto grado de contaminación quedando en evidencia su mal estado, igualmente el botadero de basuras es un foco de contaminación.

3.5.4. Sector Desarrollo Sostenible



Medio Ambiente: Se presenta excesiva contaminación auditiva, sobretodo en el sector del ferrocarril; otro caso de contaminación se dá por la actividad porcícola; también se presenta contaminación ambiental por la tala y quema de bosques, además otros focos de contaminación se presentan en la Ciénaga El Clavo y la Ciénaga de Chucurí.



Prevención y Atención de Desastres: El corregimiento no cuenta con programas orientados a mejorar este problema, lo cual demuestra que en caso de una eventual emergencia la comunidad no estaría preparada para afrontarlo y no dispone de personal capacitado para atender emergencias.

3.6. IDENTIFICACIÓN DE PROBLEMAS A INTERVENIR

El desarrollo regional de Puerto Parra está limitado por un conjunto de factores con persistencia de los principales problemas del desarrollo históricamente reconocidos, aunque con incipientes avances que no han sido suficientes para garantizar la equidad y la sustentabilidad, ya que persisten profundos desequilibrios entre lo urbano y lo rural con grandes desigualdades en lo económico y lo social.

En tal sentido y con el fin de monitorear los cambios reales que se produzcan al término de la gestión, se establecerán las principales indicadores que reflejen la situación actual (*de acuerdo con la información disponible*), de los principales componentes que conforman la realidad regional, a saber: *económico, social, ambiental, político, institucional y financiero*.

Es importante resaltar que el avance propuesto para los indicadores del escenario deseado, se establecieron tomando en consideración su comportamiento histórico, las expectativas favorables del entorno regional y de la interacción con los actores tanto internos como externos durante el proceso de formulación y concertación del Plan, buscando con ello que se conviertan en las directrices de la gestión y del accionar institucional en el período 2004-2007.

La matriz de problemas pretende identificar las necesidades más sentidas de la comunidad resultantes de un estudio previo de información primaria, recolectada a través de los talleres realizados en cada una de las zonas que incorporaron las veredas, Centros Poblados y el Casco Urbano del Municipio.

La matriz clasifica los problemas registrados en los sectores: ***ambiental, social, económico, de infraestructura e institucional***, de tal forma que involucre los

elementos que la originan y los efectos que transmite al mismo ámbito o afecta los demás.

De esta forma es importante resaltar que el objetivo de la matriz es lograr una buena clasificación de los problemas para así detectar cual está incidiendo significativamente en el buen funcionamiento del medio, calidad de vida o índice del desarrollo humano de la comunidad de este territorio.

Sin embargo, no todos los fenómenos derivados de la intervención humana, generan en determinado momento situaciones problemáticas en las cuales deba intervenir el Estado, para mitigar el impacto de dichas intervenciones, de ahí la importancia de la matriz de problemas a intervenir donde una vez identificadas las causas y las consecuencias que originan éstas, se pueden determinar fácilmente cuales son los programas en los cuales la Alcaldía tiene injerencia y son de su competencia.

Con base en el diagnóstico anterior, se identificaron áreas principales de intervención, que mostraron ser los aspectos neurálgicos de la problemática de Puerto Parra y para los cuales se establecieron los valores correspondientes a la deuda social, entendida esto como el costo social por la no solución de la problemática, con base en la cuantificación de la magnitud del problema, para definir la inversión requerida, sobre la realidad socioeconómica del Municipio.

De acuerdo a la información obtenida en el Municipio, como resultado de aplicación de los procesos de recolección de datos se encontró una serie de problemas generalizados que enmarcan las necesidades sentidas de la población. (Véase Cuadro 51).

Cuadro 51. Matriz de Problemas

SECTOR	PROBLEMAS	CAUSAS	CONSECUENCIAS
AMBIENTAL	Inundación de tierras y cultivos. Mal manejo de residuos sólidos. Escasez de agua potable Contaminación de las fuentes de agua ..	Sedimentación en los cauces de los ríos Carare y Opón . Falta de cultura ecológica Falta de planeación. Deforestación Vertimiento de aguas servidas	Perdida de cultivos. Malas condiciones sanitarias. Contaminación del Ecosistema. Escasez de agua Enfermedades gastrointestinales
SOCIAL	Bajo índice de desarrollo humano. Las modalidades educativas no corresponden a las necesidades de la región. Deficiente oferta de	Baja inversión social básica. Falta de organización institucional. Mala calidad de las viviendas. Deficiente cobertura de	Falta de oportunidad para el desarrollo del potencial humano. Subutilización del potencial humano. Bajo índice de desarrollo humano.

	programas e instituciones de salud. Bajos índices de calidad de vida.	servicios domiciliarios.	Bajas condiciones de vida.
ECONÓMICA	Pocas fuentes de empleo Deficiencia de la red vial secundaria. Dificultad de crédito. Desconocimiento de técnicas en procesos agrícolas. Bajos niveles de ingresos.	Poca iniciativa empresarial. Mal manejo de recursos. Inexistencia de entidad bancaria Poder de decisión concentrado. Gremios y asociaciones débiles.	Bajos índices de desarrollo. Subutilización de recursos agrícolas existentes Crédito extrabancario Bajos niveles de convivencia. Bajos índices de ingreso.
INFRAESTRUCTURA	Vías en mal estado Deficiencia equipamientos Deficientes de alcantarillado	Falta de recursos Deficiente planeación	Deterioro de las vías Deterioro equipamientos
INSTITUCIONAL	Estructura interna administrativa deficiente. Falta capacidad de gestión. Mal manejo de recursos.	Desorganización Administrativa. Poca focalización del gasto.	Bajo nivel de desarrollo. Bajo nivel de gestión. Deficiente cobertura y calidad de los servicios públicos.

Los problemas al ser analizados de acuerdo a los datos consolidados y a una identificación más profunda de la situación actual del Municipio se priorizaron e identificaron como aquellos a intervenir en el plan, (*Véase Cuadro 52*), si se tiene en cuenta que algunos de los planteados, se han venido trabajando por las administraciones anteriores, pero, que por el tiempo de intervención no han logrado obtener los resultados esperados.

El Municipio de Puerto Parra ha venido gestionando recursos para solucionar los problemas que afligen a las comunidades asentadas en los sectores vulnerables de la cabecera municipal y el sector rural.

Los problemas que se han estado trabajando desde tiempo atrás, por administraciones pasadas, obliga a la actual a proyectar una continuidad y ampliar la cobertura. En la matriz de problemas a intervenir, se anotan aquellos problemas que son de competencia y se deben entrar a manejar por parte del actual plan de desarrollo.

Cuadro 52. Matriz de problemas a intervenir

PROBLEMAS	CAUSAS	POLÍTICAS	ESTRATEGIAS
Inundación de tierras y cultivos.	Falta de procesos de planeación.	Establecer procesos continuos de planeación.	Concientización de la comunidad en el grado de participación que debe asumir para tomar parte en la solución de los problemas.
Mal manejo de residuos sólidos.	Bajo poder de decisión. Deforestación de los nacimientos	Establecer mecanismos de participación comunitaria.	Sensibilizar a la comunidad para la autogestión y organización en procesos comunitarios, económicos y administrativos.
Escasez de agua potable	Falta de organización.		
Bajo índice de desarrollo humano.	Mal manejo de recursos	Manejo y uso racional del agua.	Realizar procesos de cualificación y cuantificación de los recursos humanos, económicos y naturales existentes, para generar aumentos en los índices de desarrollo humano y
Las modalidades educativas no corresponden a las necesidades de la región.	Bajo nivel de inversión social en la región.	Generar acciones al interior de la comunidad que eleven su calidad de vida.	
Deficiente oferta de	Inexistencia de entidad		

programas e instituciones de salud.	bancaria		calidad de vida.
Bajos índices de calidad de vida.	Ausencia de gremios y asociaciones fuertes, sólidas, con capacidad de decisión.	Generar procesos de integración regional para consolidar acciones que dinamicen el desarrollo humano.	Implementación de entidad bancaria.
Deficiente cobertura en educación.	Falta de desarrollo de la agroindustria.	Precisar las potencialidades que se encuentran en el Municipio a nivel urbano y rural para elevar a calidad de vida de la comunidad y optimizar los niveles de desarrollo humano.	Desarrollar procesos de planificación que permitan evaluar la eficiencia y eficacia de la administración.
Pocas fuentes de empleo	Poca iniciativa empresarial.	Líneas de crédito blandos Focalización de la inversión social.	
Deficiencia de la red vial secundaria.	Falta de estructura administrativa propia.	Fortalecimiento de las fuentes de empleo.	
Dificultad de crédito.		Instituir Gestión pública local.	
Desconocimiento de técnicas en procesos agrícolas.		Fortalecimiento de canales de comunicación: Estado-Comunidad.	
Bajos niveles de ingresos			
Estructura interna administrativa deficiente. Falta capacidad de gestión.			
Mal manejo de recursos.			

Los problemas están definidos en las diferentes áreas para así poder visualizar de qué manera uno incide en el otro y cual es la causa fundamental que los origina para sobre ésta entrar a intervenir.

Básicamente los problemas están enmarcados en tres variables a intervenir en el plan, que son, ***los bajos niveles de calidad de vida, convivencia social, los bajos índices de desarrollo humano, la falta de organismos de planificación en el proceso administrativo y la falta de un proceso de participación comunitaria definido***, en donde se unan fuerzas para promover procesos de producción, identificación de potencialidades y así promover el desarrollo productivo y social del Municipio.

Todo esto se pretende lograr a través de estrategias de concientización, culturización, sensibilización, procesos de identificación de recursos humanos, económicos y sociales fuertes con índices de desarrollo; y procesos de planeación a través de una buena y eficiente administración.