

PARTE I

DIAGNOSTICO SECTOR SOCIO-CULTURAL

1.1. Historia de poblamiento	1	
1.2. Situación demográfica		1
1.2.1. Tamaño y crecimiento poblacional	1	
1.2.2. Distribución de la población	3	
1.3. Calidad de vida		4
1.3.1. Saneamiento básico y agua potable	5	
1.3.2. Vivienda	6	
1.3.3. Salud	7	
1.3.4. Educación	9	
1.4. Cultura	12	
1.4.1. Identidad cultural	12	
1.4.2. Organizaciones religiosas	14	
1.4.3. Organización familiar	14	
1.4.4. Uso del tiempo libre	14	
1.4.5. Desarrollo y organización comunitaria	14	

1. SECTOR SOCIAL.

1.1.HISTORIA DE POBLAMIENTO:

El poblado de Pore fue fundado por Adrián Vargas y Francisco Enciso el 5 de noviembre de 1644. En ese mismo siglo, los jesuitas lograron la organización de sólidas haciendas que enfocadas en la producción de ganado ofrecieron a la región gran desarrollo económico, situación que aunada a las relaciones comerciales que mantenía con Venezuela y Tunja, además de las particulares condiciones del proceso de la independencia nacional, condujo a que Pore, se le asignara el título de capital de la provincia de Nueva Granada en 1818. Pore fue también el escenario en donde se encontraron las tropas de Bolívar con las de Santander para dirigirse hacia el puente de Boyacá, donde se logró el triunfo en la batalla decisiva por la libertad.

Hacia el siglo XIX, se le consideró centro comercial que servía como articulador con poblados como Támara, Nunchía, Morcote, Paya, Pisba, Labranzagrande, Hato Corozal, Tame, Chire y Moreno. Las mercancías y

viveres transportados primordialmente desde Boyacá (Sogamoso y Chita, especialmente) eran llevados a lomo de mula y por vía fluvial a través del río Pauto, conectándose con el poblado de Orocué, de donde también se recogían productos como aceite de seje, cuero de babilla, y chinchorros de cumare y moriche, entre otras mercancías. El comercio se mantuvo hasta 1947ⁱ, cuando los conflictos nacionales de orden bipartidista afectaron el normal flujo de mercancías y las presiones hacia la población poreña ocasionaron el desplazamiento de la población, presentándose entre 1948 y 1950 tres quemas del pueblo arrasando por completo las viviendas y afectando las estructuras de la época colonial. En 1954, tras los progresos en el proceso de paz, regresaron algunas familias, que le dieron cierto empuje comercial al municipio, trasladando mercancías desde Sogamoso por vía terrestre (trochas) y aérea. En la década de los sesenta, se construyó la carretera que comunicó al municipio con el resto del departamento, pero hasta los noventa se terminó la adecuación de estas

Comentario: No es muy c decir que en 1.818 es capital Nuevo Reino por su importan y.... hacia la época de la independencia perder su importancia!!!!

carreteras con la construcción de puentes sobre los ríos y quebradas.

Es de importancia mencionar que bajo Resolución Número 41 de 1990, expedida por Colcultura, Pore fue declarado Patrimonio Histórico Nacional, por considerársele un sitio de interés histórico donde se ubicaban ciertas estructuras coloniales construidas mediante piedras labradas.

1.2. SITUACION DEMOGRAFICA:

1.2.1 Tamaño y crecimiento poblacional

Según proyecciones del DANE basadas en el censo de 1993, el municipio de Pore cuenta para 1998 con 8950 habitantes, de los cuales 6500 residen en el área rural (72.6%) y 2450 en el área urbana (27.4%), sin embargo las cifras manejadas por el Centro de Salud del Municipio, a partir de labores censales realizadas en diciembre de 1997, dan cuenta de un total de 6472 personas para el municipio, 3572 de ellas en el área rural (55.2%) y 2900 en el área urbana (46.8%)^l.

El contraste de estas dos cifras de población, se puede deber a que la tasa de crecimiento

poblacional aplicada para el municipio, se basó en el cálculo intercensal dado entre 1973-1985-1993, época en la cual muchos municipios del Casanare crecieron en población aun ritmo más rápido que el Nacional, debido a procesos exógenos, entre ellos la explotación de hidrocarburos. Este ritmo de crecimiento se estableció especialmente para los cascos urbanos, al advertirse tasas anuales del 4.5%ⁱⁱⁱ. Sin embargo, tal tasa se midió en el conjunto del departamento, involucrando crecimientos muy grandes como los de Yopal, Aguazul y Tauramena, fundamentalmente.

De lo supracitado se advierte que la generalización en el uso de la rata de 4,5% anual, para municipios en donde la incidencia de la economía petrolera no es directa, y al contrario disminuye su población al trasladarse a las áreas de explotación, termina por arrojar resultados no coherentes con la realidad. Adicionalmente, tenemos que para el municipio, la actual situación de conflicto armado, ha contribuido para que la población (tanto de las zonas rurales como urbanas) se desplace a otras regiones ya sea del departamento o del país.

POBLACION SEGÚN CENSOS (DANE). MUNICIPIO DE PORE

AÑO 1975			AÑO 1985			AÑO 1993		
TOTAL	URBANA	RURAL	TOTAL	URBANA	RURAL	TOTAL	URBANA	RURAL
3713	397	3316	6351	1248	5103	7287	2470	4817

Comentario: Pore no tuvo ese momento, ni ha tenido ta bonanza....

Fuente: Departamento Administrativo de Planeación. Anuario Estadístico: cifras actualizadas a 1997. Diciembre de 1997.

Es clara la predominancia de la población rural sobre la urbana. La cabecera municipal concentra gran cantidad de población, sin embargo, la población rural se encuentra nucleada en los centros poblados de Miralindo y las Inspecciones de Policía de El Banco y La Plata, sin dejar de lado que lo característico de la zona rural es el proceso de poblamiento basado en el establecimiento de viviendas dispersas, sin un patrón de asentamiento y aisladas entre sí, situación enmarcada dentro de una producción pecuaria de carácter extensivo, donde las condiciones del suelo no ofrecen otra opción productiva, acarreando dificultades en la instalación de infraestructura

de servicios y condicionando el traslado a largos recorridos.

En Pore se reproducen algunas de las características encontradas en los pueblos llaneros en relación con la institucionalización de usos y costumbres que no permiten realizar el seguimiento de dinámicas demográficas, de tal manera que se encuentran subregistros respecto a hechos vitales como los nacimientos y las defunciones. Por lo general, los nacimientos se reportan de una manera tardía, es decir, varios años después, una vez que se requieren documentos oficiales para realizar transacciones privadas o

Comentario: Aquí es neci destacar que el poblamiento depende de los condicionam de la economía productiva y base físico-biótica...

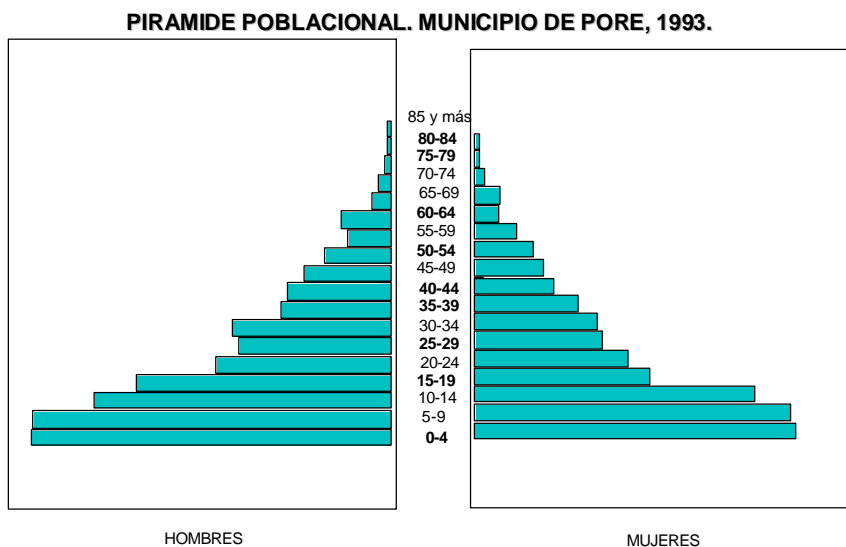
tramitar asuntos ante el Estado. En el caso de las defunciones, se hace difícil el registro de las muertes ocurridas en la zona rural, adicionado al hecho de que las muertes intrahospitalarias no son contenidas dentro de las defunciones que maneja la Registraduría Municipal.

Los datos sobre nacimientos, facilitados por la Registraduría Municipal^{iv}, evidencian un registro anual de nacimientos que oscilan entre 146 (1995) y 221 (1990), en general, se puede decir que la proporción entre hombres y mujeres es pareja¹.

Los datos de las defunciones registradas anualmente^v, arrojan cifras similares entre 1990 y 1994, a excepción de 1992, año en el que se registraron mayor cantidad de muertes (21) en comparación con los demás años (entre 10 y 14). Ya para los últimos años 1995-96-97, el registro de defunciones ha aumentado notoriamente de 18 a 27 y a 39 respectivamente, lo cual nos indica la incidencia del conflicto armado que atraviesa a Casanare y a todo el país. Al examinar las causas de muerte registradas, encontramos que el 65% de las causas están relacionadas con muerte con arma de fuego, afectando especialmente a la población masculina entre los 15 y los 45 años.

¹ Es de importancia mencionar que en el municipio es reciente la toma de conciencia por parte de los padres de familia, hacia el registro de nacimiento de sus hijos, pues en muchas ocasiones se hace el registro solo en caso de algún requerimiento formal; además todavía se presentan casos de registro de personas ancianas y hasta de personas ya fallecidas, que deben registrarse como nacidas, para poder realizar el registro de defunción.

1.2.2. Distribución de la población²



Fuente: DANE. Censo Nacional, 1993.

La composición poblacional por rangos de edad, nos muestra que para 1993 el municipio de Pore, se caracterizaba por presentar una piramide poblacional típica de un país del "Tercer Mundo" o "Sur", esto por presentar amplitud en su base y estrechamiento paulatino hasta la casi desaparición en los últimos rangos de edad, lo cual indica gran cantidad de nacimientos y de población infantil, y por otro lado la disminución paulatina de la población adulta hasta llegar a la Tercera Edad, donde se disminuye notablemente.

Los niños menores de nueve (9) años representan el 32% de la población, al tiempo que aquellos que son menores de catorce

años (14) alcanzan a representar el 45%. De la misma manera los incluidos en el rango de los 5 a los 19 años alcanzan a representar el 40% de la población total. Todo esto tiene enormes repercusiones para el conjunto de la Sociedad Civil y el Estado, por lo que se considera una "carga" social bastante grande, la cual debe ser atendida para todos los requerimientos como población dependiente, asunto que se aborda más adelante en los apartados sobre la salud y la educación.

La existencia de una tasa de natalidad alta se explica si tenemos en cuenta que aún en el grupo etáreo que va de los 15 a los 19 años, el 17% de la población ya tiene

² El presente apartado demográfico asume las estadísticas generadas por el DANE en el XVI CENSO DE POBLACIÓN Y VIVIENDA realizado en Octubre de 1.993. Las cifras que aparecen actualizadas en el tratamiento de la salud y de la educación, han sido desarrolladas en el municipio por las entidades encargadas de los servicios respectivos. Como ya se había advertido más atrás, hay diferencias entre las proyecciones del DANE y lo realmente encontrado por el Centro de salud y la Dirección de Núcleo Educativo, sin embargo, coinciden en reafirmar la tendencia al crecimiento sostenido de la población en los rangos de edad ya advertidos (menores de 14 años especialmente, a la vez que decrementos en el grupo etáreo masculino de los 25 a los 40 años.

formas de organización de vida conyugal, ya sea en las fórmulas matrimoniales tradicionales o en la denominada “unión libre”, lo cual expresado en términos absolutos llega a 103 personas unidas por lazos conyugales. Esta tendencia se confirma al observar el comportamiento en los siguientes grupos etáreos, en donde, en una comparación de Solteros Vs. Casados + Unión Libre, estos últimos constituyen el 55% el grupo de los 20 a los 24 años, el 79% en el grupo de los 25 a los 29 años, y así sucesivamente hasta llegar al grupo de los 35 a los 39, cuando el 95% de los ubicados en tal franja están “ligados conyugalmente”.

Lo temprano de las asociaciones conyugales, típico de las áreas de colonización, pero también de la “cultura llanera”, así como de las tendencias en las poblaciones rurales y con bajos grados de ilustración, produce enormes presiones vía demanda de servicios públicos de todo género, pero también presiones muy grandes un poco más adelante por el establecimiento de una nueva demanda: el empleo y la vivienda propia.

El análisis de la estructura de edades, denota también un 42% de mujeres en la etapa de fertilidad, tendencia que se acentuará en los siguientes años cuando la enorme población femenina con edades entre los 5 y los 14 años³ ascienda en la pirámide y reproduzca, probablemente, los patrones de comportamiento de sus padres. Esto es justamente lo que constituye un reto para los sistemas de organización de lo social, ubicados tanto en la salud como en la educación.

El examen de las cifras censales en lo relacionado con la Población Económicamente Activa, deja traslucir una tendencia de las poblaciones de la Orinoquía en general, y de Casanare en particular: las mismas formas de organización del trabajo, generadas por la economía productiva dependiente de la ganadería, desarrollada a la manera extensiva, junto con las actividades económicas complementarias como la

agricultura o las labores implementadas en las áreas urbanas, conduce a la incorporación como fuerza de trabajo, de la mayoría de la población en condiciones de laborar, quedando muy pocas personas situadas en la condición de “desempleo”.

Adicionalmente, en Pore, la incorporación de la variable “grado de ilustración o de educación”, para examinar el “empleo” no presenta situaciones significativas que destacar, de tal manera que no se puede inferir que un menor grado de educación reduzca las probabilidades de encontrar una ocupación en las áreas de los antes denominados “Llanos Orientales”. Esto ciertamente confirma las tendencias observadas en el sector económico, en donde se resalta cómo, la dinámica productiva poreña, dependiente de las labores primarias de la agricultura y la ganadería, requieren de personal no calificado, el cual accede al conocimiento de las labores propias del oficio por su propia inserción de vida en tales actividades, independientemente de que aquellas sean el “trabajo de llano” propio de la ganadería o las labores agrícolas, establecidas especialmente alrededor del cultivo de la yuca y el plátano. Además, como se explica en el apartado de la economía productiva, el escaso desarrollo de los sectores II y III de la economía, los cuales requieren grados de calificación de la fuerza de trabajo, no tiene una capacidad muy grande de absorción de tal fuerza de trabajo. Es probable que ello explique los decrementos poblacionales del sector entre 25 y 35 años, lo cual aunado a las presiones del conflicto sobre este rango etáreo, conduzcan a su desplazamiento hacia otras áreas del departamento o el país. En el mismo sentido se explica una de las variables de los impactos socioeconómicos de la economía de enclave desplegada por el negocio petrolero: atrae población especialmente masculina y joven, sustrayendo brazos a la agricultura y a la ganadería.

1.3 CALIDAD DE VIDA

La Calidad de Vida es asumida como una categoría fundamental para el análisis de lo social, en cuanto nos permite determinar

³ Recordamos que la base de datos asumida es la información DANE 93, por constituir la información legalmente asumida como real para cualquier efecto fiscal o de planeación, de acuerdo con la Constitución de 1.991.

las condiciones de salud, saneamiento básico, educación y vivienda, entre otras, comparando las cifras de los distintos indicadores percibidos en las comunidades municipales con los promedios departamentales y nacionales. Adicionalmente, permite examinar cómo las variables incorporadas en el complejo Calidad de Vida, cambian con el tiempo, dando la posibilidad de inferir adelantos o retrocesos en sectores bien definidos de lo social.

1.3.1 Saneamiento básico y agua potable:

1.3.1.1 Manejo de aguas residuales

En el municipio de Pore, el manejo de las aguas residuales es deficiente pues posee un alcantarillado que cubre solo al 35%^{vi} de la población urbana, lo cual estaría debajo del 46% de la cobertura ofrecida a nivel departamental. Las aguas recolectadas son conducidas a un pozo de oxidación que no posee la capacidad necesaria, pues se llena rápidamente y se presenta rebosamiento del agua, además está ubicado a cuadra y media del casco urbano y acarrea un sinnúmero de problemas sanitarios. Luego de pasar por este pozo de oxidación las aguas son vertidas al río Pore, sin ningún otro tratamiento, conllevando a la contaminación del agua e insalubridad consiguiente, pues se debe tener en cuenta que algunas familias se abastecen de agua para consumo de esta misma fuente.

En el caso de la población que no accede al servicio de alcantarillado, que es la de mayor proporción, la problemática es más crítica: las aguas negras provenientes del servicio sanitario son eliminadas en un pozo séptico, mientras que las aguas servidas, originadas de la cocina y el lavadero son arrojadas directamente en la vía pública acarreando graves problemas de estancamiento de aguas negras a cielo abierto. Además el municipio no posee redes para el manejo de las aguas lluvias.

1.3.1.2 Manejo de desechos sólidos

Los desechos sólidos son manejados en el 47.6%^{vii} de los casos, mediante el servicio de recolección de basuras a cargo del municipio, a través de un recorrido semanal; el otro 51.7% los tiran, queman o entierran en un patio o zanja aledaño a las viviendas

(predominantemente en la zona rural). De otro lado las condiciones del basurero no son las recomendables, puesto que no se cuenta con un tratamiento técnico de las basuras, pues se recurre a la descomposición natural de estas; además los desechos livianos (como bolsas plásticas) son transportados por las corrientes de aire hacia amplias extensiones (el basurero no está cercado) apreciándose un amplio paisaje cubierto de basuras y produciendo, además de malos olores, efectos para la contaminación visual.

1.3.1.3 Mataderos, plazas de mercado, cementerios

El matadero público, manejado por la administración municipal, se encuentra ubicado en el perímetro urbano, cerca al río Pore, las instalaciones cuentan con servicios de agua y luz, y tratamiento de aguas residuales a través de un pozo de oxidación, pero tiene un deficiente manejo de desechos, pues en un terreno aledaño se depositan los desechos sólidos (cascos, cachos, etc.) a cielo abierto.

La plaza de mercado construida en 1987^{viii}, posee instalaciones adecuadas, con servicios de luz, alcantarillado, agua y unidad sanitaria, aunque sin el mantenimiento necesario. Esta plaza se encuentra subutilizada, pues no funciona en su totalidad, los productores y vendedores prefiere sacar sus productos (plátano, yuca) hacia el terminal de transporte, o ofrecerlos de casa en casa, para así venderlos con más facilidad. El Consejo Municipal, mediante un proyecto acuerdo estableció un día específico de mercado, pero esta en espera de la sanción del despacho del alcalde^{ix}.

El cementerio está ubicado cerca al matadero, dentro del perímetro urbano, su capacidad actual no responde a la demanda.

1.3.1.4 Agua potable

En lo referente al agua potable, se tiene una cobertura del acueducto, en un 95%^x referido a la zona urbana, lo cual estaría por encima de la cobertura promedio

departamental que está en el 70%, pero aunque el servicio es prestado las 24 horas del día, en el periodo de invierno se presentan dificultades pues el agua llega con tierra, esto debido a que el agua se toma de la parte alta del río Pore sin ningún tipo de tratamiento (ni depuración de arena, ni desinfección, ni tratamiento bacteriológico) deduciendo que el agua no es óptima para el consumo humano: no es potable.

En la zona rural, solo cuentan con acueducto las veredas Guachiría, La Sequí, Ramón Nonato Pérez, Bocas de Pore, Altamira, el Banco, Miralindo y la Plata; Las demás familias se abastecen del líquido, a través de una fuente de agua cercana (pozo, aljibe, río), sin realizarle ningún tipo de tratamiento salvo el realizado por cada usuario, como el hervirla antes del consumo.

La situación general, en cuanto a saneamiento básico, en el municipio de Pore es crítica, el agua para consumo humano no es potable, las aguas residuales y los desechos sólidos no son tratados, en el basurero estos se descomponen a cielo abierto; la salud de la población poreña se encuentra en constante riesgo a razón de estas condiciones de insalubridad.

1.3.2 Vivienda:

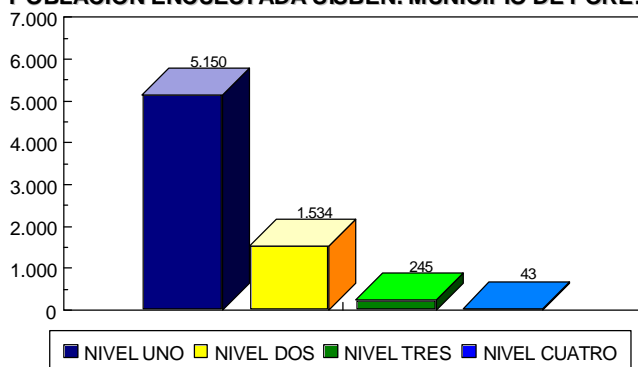
Según datos de estratificación socioeconómica para 1997, el municipio de Pore contaba con 767 viviendas en el casco urbano, de las cuales el 87.48% tenían uso habitacional exclusivamente, 11.6% de vivienda con

negocio y un 0.91% de vivienda con finca productiva^{xi} (característica menor en la zona urbana, pero general en la rural).

Es de interés mencionar que para ese mismo año, se detectaron 152 viviendas desocupadas equivalentes al 19.82%, lo cual nos conduce a considerar que en los últimos años la población asentada en el casco urbano se ha desplazado a otras regiones huyendo a las presiones propias del conflicto armado; lo mismo podría pensarse que sucede en las zonas rurales, donde (según información suministrada por la misma comunidad) se encuentran fincas desocupadas. Es de resaltar que en las viviendas ocupadas se presenta hacinamiento, además de existir barrios de invasión.

En cuanto al material predominante de construcción en las viviendas, podemos considerar que en lo que se refiere al casco urbano, las viviendas presentan niveles adecuados de infraestructura, donde predominan la construcción de paredes en bloque o ladrillo, los techos en zinc y los pisos en cemento. Es importante considerar que, con respecto a la zona rural, las viviendas pueden presentarse al observador como precarias, al estar construidas en materiales básicamente naturales (piso de tierra, techos de paja, paredes de bahareque), pero allí debemos considerar que la especificidad cultural ocupa un lugar preponderante en la construcción tradicional de la vivienda llanera, donde el aprovechamiento de los materiales ofrecidos en el entorno son utilizados cotidianamente.

POBLACION ENCUESTADA SISBEN. MUNICIPIO DE PORE.1998



Fuente: Municipio de Pore. Datos Encuesta Sisben, 1998

Según los puntajes obtenidos en 1997, mediante la encuesta del Sisben^{xiii}, la población del municipio está clasificada primordialmente en los niveles uno y dos. En estrato uno se clasificó el 73% de la población, de las cuales el mayor porcentaje sanguíneo está ubicado en la zona rural. En estrato dos se ubicó el 22% de la población, en mayor proporción los habitantes de la zona urbana. En estrato tres el 3.5% y en el cuatro (sin cobertura del subsidio) el 1.5%, en mayor proporción habitantes del casco urbano. Según estos datos la población con mayores condiciones de pobreza es la rural, lo cual no es extraño considerando las bajas condiciones de productividad que ofrecen las tierras del Casanare⁴.

1.3.3. SALUD:

PERFIL EPIDEMIOLOGICO

1. PERFIL DE SERVICIOS:

El Centro de Salud de Pore es una entidad sin ánimo de lucro, que pertenece al departamento de Casanare. Es dirigido por los lineamientos establecidos por el ministerio de salud, y supervisado por la secretaría de salud de Casanare.

El Centro de Salud cuenta con una planta física propia, en la cual se encuentran distribuidas las diferentes áreas de servicios a la comunidad.

Cuenta con 8 camas de hospitalización distribuidas en tres habitaciones con 3 baños independientes.

Dos ambulancias, Toyota modelo 99, Land Rover, modelo 90 la cual se encuentra en regular estado.

Presta los servicios de:

- Medicina general
- Urgencias médicas permanentes.
- Odontología.
- Laboratorio clínico.
- Saneamiento ambiental.
- Vacunación.
- Control de Enfermedades Transmitidas por Vectores (ETV).

- Remisión de pacientes a un nivel superior de atención.
- Farmacia.
- Hospitalización de pacientes.
- Atención de Trabajo de parto normal y del recién nacido.
- Pequeña cirugía.
- Toma de EKG.

Además se cuenta con programas dirigidos a la comunidad tales como:

- Crecimiento y desarrollo.
- Control prenatal
- Control de planificación familiar. Colocación dispositivo intrauterino.
- Programa de diabetes.
- Programa de hipertensión arterial.
- Programa de tuberculosis pulmonar.
- Promoción y prevención de la enfermedad.

2. Se prestan los servicios a la población que se encuentra vinculada a las diferentes EPS, ARS en el municipio.

La población afiliada a las diferentes ARS es de:

CAPRESOCA , régimen subsidiado:	1.250
UNIMEC , régimen Subsidiado:	1.132
MUTUALPALENQUE:	376
TOTAL:	2.758
Población	Sisbenizada:
5.600	

1. ¿De qué se enferma la gente?

- La población urbana y rural del municipio de Pore consulta el centro de salud por diversas causas; según datos obtenidos de la oficina de estadística y epidemiología de la Secretaría departamental, las principales causas son en su orden:

DIAGNOSTICO 10 PRINCIPALES CAUSAS	No CASOS
Enfermedades de los dientes y sus estructuras de sostén	1194
Control de embarazo normal	313
Otras enfermedades de los órganos genitales	302
Infecciones respiratorias Agudas	288
Otras enfermedades del aparato urinario	262
Otras helmintiasis	213
Laceraciones, heridas y traumas de los vasos sanguíneos	141
Enfermedades del oído y de la apófisis mastoides	117
Enfermedades de la piel y tejido celular subcutáneo	115
Enteritis y otras enfermedades diarreicas	112

➤ **Las principales causa de hospitalizaciones son:**

CAUSA	No CASOS
Parto normal	58
neumonías	11
Complicaciones relacionadas principalmente con el embarazo	9
Enfermedades de la piel y tejido celular subcutáneo	9
Otras enfermedades del aparato urinario	9
Laceraciones, heridas y traumas de los vasos sanguíneos	7
Complicaciones que ocurren e el curso del trabajo de parto	4
Quemaduras	4
Fractura de los miembros	3
Infecciones renales	3

- **Las principales causas de muerte en la población de Pore en el año 1.999 son:**

CAUSA	No CASOS	TASA x 10000
Infarto agudo del miocardio	2	2.81
Tumor maligno de la próstata	1	1.40
Otras caídas de un nivel a otro	1	1.40
Disp. Otra arm. Fueg. Y no esp. Int. No determ.	1	1.40
Accidente automovilístico	1	1.40
Accidente tipo de vehículo no especificado	1	1.40
Total	7	9.81

➤ **Las coberturas de vacunación del programa ampliado de inmunización es la siguiente:**

COBERTURA ANTIPOLIO < 1 AÑO

Meses	ENERO	FEBRERO	MARZO
# niños vacunados	10	20	28
Acumulados vac.	10	30	58
Cobertura acum.	3.8%	10.2%	19.7%

RECURSO MEDICO-ASISTENCIAL CENTRO DE SALUD. MUNICIPIO DE PORE, 2000

Almac.	Med. Direc.	Médico. SSO	Odont. SSO	Bacteriol	Aux. Bact.	Aux. Odon	Téc saneam
1	1	1	1	1	1	1	1

Aux Enferm.	Aux. E.T.V	Promot de salud	Serv. Grls	Cond. Ambul.	Vacunador	Jefe de Enfermería.
4	1	4	2	1	1	1

Fuente: Centro de Salud Municipio de Pore. Diagnóstico situación actual: centros y puestos de salud. Municipio de Pore, 2000

1.3.3.7 Recuperación de la salud a nivel comunitario

La comunidad recurre a otros mecanismos para la recuperación de la salud, como es el caso de la medicina natural a base de hierbas, impartida a través de yerbateros, siendo también importante el papel de las parteras, situación más característica en la zona rural, donde no se accede al servicio médico.

1.3.4. EDUCACION

1.3.4.1. Caracterización del recurso educativo

El municipio de Pore cuenta en el 2000, con un total de 28 establecimientos educativos, 5 en el área urbana y 23 en el área rural^{xiii}.

ESTABLECIMIENTOS EDUCATIVOS. MUNICIPIO DE PORE, 2000.

INSTITUCIÓN	DOCENTES				Aulas		Alum nos		Total	Sector Rural				Sector Urbano				Total		
	Mp	Sit.	Dp	Tot	Ur	Ru	Hom	Muu		Alum nos	Pre	Ed	Basi	Tota	Pre	Prim	Basi		Me	Tota
		Fis																		gral
Col. Antonio Nariño (La Plata)	0	4	4	8	0	8	80	61	141	0	82	59	141	0	0	0	0	0	0	141
Escuela Nueva Altamira	0	1	0	1	0	1	8	13	21	0	21	0	21	0	0	0	0	0	0	21
Escuela cafifies	1	0	0	1	0	1	7	14	21	0	21	0	21	0	0	0	0	0	0	21
Col. Francisco de Paula Santander	0	13	7	20	12	0	129	159	288	0	0	0	0	50	238	155	0	443	443	
Col. Rafael Uribe Uribe	0	9	4	13	10	0	75	102	177	0	0	0	0	0	0	113	64	177	177	
Col. Centro Educación Básico El Banco	1	3	4	8	0	6	65	54	119	9	62	57	119	0	0	0	0	0	0	119
Escuela Rural Ramón Nonato Pérez	0	0	1	1	0	1	7	14	21	0	21	0	21	0	0	0	0	0	0	21
Concentración Rural Miralindo	2	1	1	4	0	5	39	35	74	0	74	0	74	0	0	0	0	0	0	74
Escuela Rural el Verde	0	1	0	1	0	1	5	13	19	0	19	0	19	0	0	0	0	0	0	19
Escuela Agualinda	1	0	0	1	0	1	21	8	29	0	29	0	29	0	0	0	0	0	0	29
Escuela Bellavista (Reg)	2	0	0	2	0	2	28	18	46	0	46	0	46	0	0	0	0	0	0	46
Escuela Brisas del Pauto	2	0	0	2	0	2	21	18	39	0	39	0	39	0	0	0	0	0	0	39
Escuela Guadalupe Salcedo (Guachiria)	0	1	0	1	1	1	18	9	27	0	27	0	27	0	0	0	0	0	0	27
Esc. José antonio Galán (La Jasse)	0	0	1	1	0	1	10	17	17	0	17	0	17	0	0	0	0	0	0	17

Escuela Matalarga	2	0	0	2	0	2	21	25	46	0	46	0	46	0	0	0	0	0	46
Escuela San Isidro	1	0	1	2	0	2	16	24	40	0	40	0	40	0	0	0	0	0	40
Escuela San José de Curama	1	0	1	2	0	2	25	15	40	0	40	0	40	0	0	0	0	0	40
Esc. La Libertad (Panorama)	0	3	3	6		6	46	46	114	0	0	0	0	22	92	0	0	114	114
Escuela Luis Carlos Galán (Alpes)	0	1	0	1	0	1	10	10	20	0	20	0	20	0	0	0	0	0	20
Esc. San José de Guanabanas	0	2	0	2	0	2	24	23	47	0	47	0	47	0	0	0	0	0	47
Escuela San Nicolás (Bocas de Pore)	0	1	0	1	0	1	12	8	20	0	20	0	20	0	0	0	0	0	20
Esc. Nuestra Sra del Carmen (Mapora)	1	1	0	2	0	2	22	20	42	0	42	0	42	0	0	0	0	0	42
Escuela San Rafael	1	0	0	1	0	1	10	9	19	0	19	0	19	0	0	0	0	0	19
Escuela Santa Marta (Macolla)	0	0	2	2	0	2	25	23	48	0	48	0	48	0	0	0	0	0	48
Escuela Simón Bolívar	1	1	2	4	4	0	62	57	119	0	0	0	0	0	119	0	0	119	119
Escuela Viajagual	1	0	0	0	1	1	17	9	26	0	26	0	36	0	0	0	0	0	26
Total	17	42	31	89	28	52	803	804	1620	9	806	116	932	72	449	268	64	853	1775

Dirrec de Nucleo

1

Fuente: Dirección de Núcleo Educativo.

En el casco urbano se halla el Colegio Rafael Uribe Uribe, que es el único que ofrece cursos en nivel de la media vocacional y del cual se gradúan con la modalidad de bachilleres académicos. (en la actualidad se está enfocando la modalidad hacia lo micro empresarial) También se enumeran otros establecimientos propios del casco urbano, como el Colegio general Francisco de Paula Santander, que ofrece el nivel de la básica secundaria, y El Instituto educativo Simón Bolívar, el Centro Educativo Luz del Oriente y la Escuela Urbana La Libertad "Panorama", que ofrecen hasta la básica primaria.

En el área rural se encuentran 23 establecimientos educativos, de los cuales 21 son escuelas que ofrecen la básica primaria y 2 son concentraciones escolares que ofrecen hasta el nivel de la básica secundaria, o sea hasta el grado noveno. De estos datos se deduce el restringido acceso de la población a los grados de la educación media vocacional, dada la mínima oferta de colegios con este nivel, pero también se debe tener en cuenta que existe dificultad económica para acceder a este nivel de educación, pues los costos son más altos.

Para el 2000 el municipio de Pore, cuenta con 93 profesores ubicados en los distintos

establecimientos educativos; de ellos 45 se encuentran vinculados a través del situado fiscal (48.3%), 31 vinculados con el presupuesto departamental (33.33%) y 17 vinculados a través del presupuesto municipal (18.27%); cifras que nos advierten de la baja capacidad de contratación de personal docente, por parte del ente municipal, el cual todavía depende de los niveles departamentales y nacionales, con lo cual se evidencia un leve avance hacia la descentralización en el sector educativo.

La relación alumnos/docentes para 2000, es de 19.05 (frente a la tasa departamental de 20,19) teniendo en cuenta que en las zonas rurales esta relación es más alta, pues un solo profesor enseña a varios cursos de primaria bajo la metodología de la Escuela Nueva.


1.3.4.2 Cobertura educativa

En el 2000, hay 1775 alumnos matriculados, de los cuales el 48.05% se encontraba en establecimientos urbanos y el 51.94% en establecimientos rurales.



El 81.3% de los alumnos están cursando la básica primaria, el 11.1% la básica secundaria, el 4% el preescolar y el 3.6% la media vocacional. De estos datos se evidencia la gran proporción de población cursando la primaria y en comparación con ello, la baja cantidad de los que se encuentran matriculados en la secundaria y aun más preocupante, la mínima proporción de los que cursan la media vocacional, lo cual nos representa un ínfimo número de estudiantes que concluyen todos los niveles académicos y se gradúan como bachilleres en el colegio del municipio; se debe resaltar que los jóvenes de Pore, también acceden a la educación media vocacional en los colegios de Paz de Ariporo, Yopal y Trinidad, y en los Internados de San Luis de Palenque y Támara.

Es importante mencionar la preponderancia de la extraedad presente como característica en el municipio, aunque menguada actualmente,



La tasa neta de escolarización para 1997 era de 40,00 correspondiendo esto a una de las más bajas para el departamento, donde la mayor cifra se ubica en el municipio de Tauramena con una tasa del 89,00.

En cuanto a la cobertura educativa por niveles, tenemos que de 3521 niños en edad escolar, para 1997, sólo 1740 estaban matriculados en algún nivel educativo, con lo cual se ofrece una cobertura educativa para el municipio del 49.3%; cifra que deja por debajo al municipio, comparado con la cobertura a nivel departamental (61.6%). En el 2000 el municipio ya tiene un cubrimiento del 60% del total de los niños en edad de estudiar

Los niños entre 6 y 12 años eran para el mismo año 1454, comparado con 1241 matriculados, arrojaría un porcentaje de cubrimiento del 85.3%, lo que evidencia que la cobertura a nivel de la básica primaria tiende a ser óptima, aspecto que se presenta en la totalidad del departamento.

pues los niños son iniciados en la educación en edades más tempranas, son matriculados en el nivel preescolar a edades que oscilan entre los 3 y los 6 años, ya en el nivel de la básica primaria se encuentran jóvenes de hasta 20 años cursándola, al igual que en los niveles posteriores. En la primaria ingresan primordialmente niños entre los 6 y los 12 años, en la secundaria se encuentran preferiblemente entre los 10 y los 18 años y ya en la media vocacional predominan los jóvenes de 20 y más años.

Para 1995 se ubicaba un total de 1271 alumnos matriculados, en 1996 se contaban 1454, en 1997, 1740 y en el 2000 1775 cifras que evidencian el aumento de la matrícula inicial y por tanto la incursión progresiva a la educación, de mayor cantidad de niños. (Aunque se presenta un estancamiento en los últimos años)

Los niños entre 12 y 15 años eran 897 y los matriculados en básica secundaria eran 334, resultando una cobertura del 37.2%, cifra que ya empieza a demostrar que muchos de los jóvenes que inician su vida escolar no la continúan hacia el nivel de la secundaria, incidiendo en esto situaciones tales como la dificultad al acceso en estos niveles, la incorporación al trabajo y el hecho de tener que asumir nuevas responsabilidades, como por ejemplo la maternidad o paternidad prematura (lo cual también se presenta en el grupo siguiente). De 384 jóvenes entre los 16 y 17 años solamente 79 se encontraban matriculados en la media vocacional, observándose que sólo el 20.5% de los jóvenes están accediendo a la posibilidad de graduarse de bachilleres, a lo cual se pueden aducir razones como las expuestas para el caso del grupo anterior (12-15 años) y adicionalmente se suma el hecho de la deserción, relacionada con situaciones

como migración por conflictos y presiones a las familias, bajos recursos económicos, embarazos prematuros, ingreso a actividades laborales, entre otras.

Se asume que un elemento básico para garantizar la Calidad de la Educación es la idoneidad del personal docente y administrativo vinculado a los centros educativos tanto oficiales como particulares. Tal idoneidad se expresa legalmente por el título de licenciado, de acuerdo con la Ley 115 de 1.993 o Ley General de Educación.

Calidad educativa



La calidad de la formación docente nos demuestra que un 12% de los docentes no están ubicados en ningún nivel del escalafón Nacional, pero se encuentran vinculados a algún programa de licenciatura; un 46% son normalistas y un 42% son licenciados y están siguiendo programas de postgrado. Como se sabe, la Ley General de Educación sólo admite como docentes idóneos para el ejercicio del cargo a aquellos que han realizado en el nivel superior una Licenciatura. En este sentido, la profesionalización de los docentes es entendido como el mecanismo a través del cual estos formalmente cumplen los requisitos para desempeñarse como educadores. En Pore, y en general en Casanare, este proceso se adelanta mediante las universidades que ofrecen educación a distancia o carreras semipresenciales.

En 1995 hubo una deserción de 259 alumnos^{xiv}, ubicados en su mayoría en la básica primaria (93.4%), lo cual se podría relacionar con la falta de conciencia de los padres de familia, con respecto a la necesidad del bachillerato, sin dejar de lado también la situación de requerimiento de mano de obra familiar, que representan estos jóvenes y la incursión al mundo laboral. Para 1996 la deserción se disminuye a 216 alumnos, manteniéndose en mayor proporción los que estaban cursando la básica primaria, y en 1997 la deserción aumenta a 279 casos, debiéndose primordialmente a conflicto de orden público.

La problemática del sector educativo^{xv}, se refiere a:

- La insuficiencia de los recursos municipales destinados al sector educación y por consiguiente la alta dependencia de los recursos del nivel Departamental y Nacional.
- La necesidad de crear una planta de personal docente para el municipio
- Se requiere cambiar la modalidad educativa ofrecida en el colegio Rafael Uribe Uribe, la cual es académica, por la agropecuaria, más acorde con la realidad y la economía municipal; así como la implementación de esta en los establecimientos rurales
- Se hace necesaria la construcción, adecuación y mantenimiento de ciertos planteles educativos, en lo referido a viviendas docentes, pozos profundos y unidades sanitarias.

1.4. CULTURA

1.4.1 Identidad cultural

El municipio de Pore está inmerso dentro del contexto llanero, que caracteriza culturalmente al departamento del Casanare, y que trae consigo variedad de manifestaciones, expresiones y representaciones propias que se fundamentan en el trabajo cotidiano de la

ganadería y los asentamientos dispersos en la llanura.

Antes que todo, es primordial mencionar la importancia histórica que se le asigna a Pore al considerársele un pueblo de origen colonial que se destacó por su movimiento comercial y sobre el cual se tejen innumerables historias que lo relacionan con Santander, Simón Bolívar, Ramón Nonato Pérez y la campaña libertadora. Lo caracterizan sus ruinas coloniales, grandes estructuras hechas en piedra labrada y compactadas con argamasa (sustancia muy resistente hecha con cal, cenizas y carbón) que en su época tenían techos con tejas de barro y cielorosas en enchinado (guadua o caña brava pegada con barro) donde funcionaban, hasta la época de la violencia, algunas edificaciones como la escuela mixta, la escuela de varones y la cárcel y una iglesia semiconstruida^{xvi}, pero que lastimosamente fueron arrasadas por la violencia⁵ y luego por la inconsciencia de sus mismos pobladores⁶ y la ausencia de una legislación de protección y recuperación de este patrimonio.

El pueblo de Pore, y en general los pueblos del piedemonte llanero, están habitados por personas provenientes principalmente de Boyacá y Cundinamarca que se asentaron en estas tierras al ser expulsados desde sus pueblos de origen, a causa del conflicto violento bipartidista que se presentó hacia la década de los cincuenta, y que incorporaron su economía agrícola de subsistencia a las condiciones limitadas del Llano, retomando la producción pecuaria e iniciando un proceso de sincretismo cultural, donde los elementos heredados de la región cundi-boyacense confluyen con la cotidianidad de la vida en el llano y por ende la ganadería, asimilándose valores propios de la región. Es así como encontramos en generaciones posteriores, una raigambre cultural propiamente llanera que se expresa constantemente en manifestaciones musicales, folklóricas y deportivas, basadas en el joropo y el coleo, primordialmente.

En Pore se celebra el 7 de agosto la fiesta de la Cuna de la Libertad, llamada así porque se

dice que de allí partieron las tropas libertadoras a cargo del Simón Bolívar y Santander, hacia el puente de Boyacá, donde dieron la independencia a la República. En ese día es tradicional el campeonato de coleo, al cual se inscriben coleadores de otros municipios y donde se hace entrega de premios a los mejores; también son características de esta fecha las competencias en costales, llamadas carreras de encostalados. Se acostumbra el baile y se hacen presentaciones de variedad de orquestas de música tropical y de conjuntos de música llanera; en algunas oportunidades se organizan danzas de joropo como presentaciones al público o como competencias.

Otra fiesta de importancia es la que se celebra el 19 de marzo, la fiesta del Santo Patrón: San José de Pore. Para esta oportunidad se realiza una procesión de la imagen del santo por las calles del pueblo, acompañada de pólvora, cantos de salves y el recogimiento y respeto general de todos los poreños hacia su santo patrón; luego se inicia la fiesta con berbenas, orquestas musicales y baile, terminándose por lo general hasta el día 21.

De significativa importancia son los mitos y leyendas que se tejen en la cultura poreña, dentro de los cuales sobresalen las leyendas relacionadas con las ruinas coloniales, donde se ubicaba la famosa cárcel de Pore, considerada la más temida en todo el Casanare.

Se decía que allí castigaban a los presos con un cepo (instrumento de madera del árbol granadillo), además de recurrir a diferentes torturas como dejarlos a la intemperie, amarrados de cabeza, pies y manos en el patio de la cárcel; se habla también de la existencia de un calabozo subterráneo que se unía a la cárcel a través de un túnel, donde había un hueco que se conectaba con el río Pore, lugar en el cual se encontraba una serpiente que se devoraba a los reclusos y tan sólo les dejaba el cabello. Los habitantes del pueblo no descartan la posibilidad de que los españoles mismos crearon esa leyenda para infundir temor, pues eran ellos mismos los que asesinaban a los reclusos. Se sostuvo por varios años la idea de que los españoles habían dejado en esos túneles

⁵ Al respecto no se tiene claridad de quienes fueron los que ocasionaron la quema del pueblo en los años de 1949 y 1950.

⁶ Algunas personas del pueblo extraían fragmentos de estas piedras para darles otros usos

gran cantidad de armamento. Un alemán realizó algunas exploraciones a través de un detector de metales para tratar de hallarlas, pero nunca se encontró nada; finalmente los túneles fueron sellados para la construcción de varias edificaciones entre ellas Telecóm, construcción aprobada por el Concejo Municipal y que realmente evidencia la falta de conciencia histórica por parte de los poreños. Dentro de la variedad de leyendas que aún perviven, principalmente en las zonas rurales, sobresalen algunas que son comúnmente compartidas en las áreas rurales de nuestro país, como son las de La Llorona y El Duende. Otras de carácter más y representativo de la región llanera son La Bola de Fuego, relato sobre una mujer que mató a su hijo con un hacha, convirtiéndose en una bola de fuego que divaga por toda la sabana, que aparece de noche y a la cual se debe ahuyentar maldiciéndola; y El Salvador, que es el espíritu maligno de las almas de las personas, que de noche emite un silbido espeluznante que aterroriza a los transeúntes nocturnos.

1.4.2 Organizaciones religiosas

El pueblo de Pore es predominantemente católico, sus gentes son muy fervorosas a los ritos propios del catolicismo, celebran las fiestas patronales, la Semana Santa y la Navidad. Actualmente han surgido las Iglesias Pentecostales, las cuales ya tienen cinco iglesias en el casco urbano (Pentecostal Libre, Pentecostal Unida, Buenas Nuevas, Oriente) y dos en las veredas El Regalito y La Macolla, además de los cultos que organizan en las casas de familia; a estas Iglesias han ingresado gran cantidad de personas, pues sus estrategias de convencimiento son muy eficaces; sin embargo a pesar de la fuerza que demuestran estas iglesias, no se han presentado hasta el momento conflictos con la Iglesia Católica.

1.4.3 Organización familiar

En gran mayoría la familia poreña está constituida por padre, madre e hijos,

conservándose aún la familia nuclear como soporte fundamental de la sociedad poreña; también tienen importancia las familias extensas, donde se integran miembros de la familia como abuelos, tíos, etc. y donde se presentan situaciones de responsabilidad de los abuelos sobre el cuidado y mantenimiento de sus nietos. En menor proporción ubicamos las familias constituidas a partir de mujeres jefes o cabeza de hogar, donde por alguna circunstancia como ausencia del cónyuge (por abandono o muerte) o madrosterismo las mujeres se responsabilizan por el mantenimiento de sus hijos.

Las familias poreñas están constituidas en promedio por 4 miembros, diferenciándose que en el casco urbano este promedio es de 3,8, y en el casco rural de 4,1^{xvii}, tendiendo a un mayor número, por estar constituidas por familias extensas.

1.4.4. Uso del tiempo libre

Pore cuenta con un parque infantil ubicado en el barrio Panorama, un parque central ubicado en la plaza principal y la manga de coleo a 1 km. por la pista de aterrizaje. Realmente son pocos los sitios recreacionales y de esparcimiento, además el municipio no cuenta con biblioteca y la casa de la cultura es inapropiada; en vista de ello los jóvenes recurren a otras actividades como jugar billar, fútbol y máquinas electrónicas, presentándose también el consumo de bebidas alcohólicas desde temprana edad.

1.4.5. Desarrollo y organización comunitaria

Las 26 veredas del municipio de Pore cuentan cada una con su Junta de Acción Comunal, desde donde se han gestionado recursos para la consecución de puestos de salud, escuelas, vías de penetración y acueductos rurales.

ⁱ Entrevista con Clemente Alba, inspector de urbano de policía. Pore, abril 4 de 1998.

ⁱⁱ Centro de Salud Municipio de Pore. Censo, diciembre de 1997.

ⁱⁱⁱ Plan de Desarrollo Municipio de Pore, 1997.

^{iv} Registraduría del Estado Civil, Municipio de Pore. Estadísticas de nacimientos, por sexo, en el municipio de Pore durante el periodo de 1990 a 1997.

^v Registraduría del Estado Civil. Estadísticas de defunciones, por sexo, ocurridas en el municipio de Pore durante el periodo de 1990 a 1997.

^{vi} Contraloría Departamental del Casanare. Estado actual de los recursos naturales: Departamento del Casanare, 1997.

^{vii} Municipio de Pore. Estratificación socioeconómica: reporte general, 1997.

^{viii} Consultor Arcode Ltda. Plan Simplificado de Pore, 1991.

^{ix} Entrevista con Clemente Alba, inspector urbano de policía. Pore, abril 4 de 1998.

^x Contraloría Departamental del Casanare. Estado actual de los recursos naturales: departamento del Casanare, 1997.

^{xi} Municipio de Pore. Estratificación socioeconómica: reporte general, 1997.

^{xii} Municipio de Pore. Datos Encuesta Sisben, 1998.

^{xiii} Secretaría de Educación y Cultura. Planeamiento Educativo. Estadísticas educativas, 1997.

^{xiv} Departamento Administrativo de Planeación. Anuario estadístico: cifras actualizadas a 1997. Diciembre de 1997.

^{xv} Entrevista con el Director del Núcleo Educativo, Pore mayo 6 de 1998.

^{xvi} Entrevista con Clemente Alba, inspector urbano de policía. Pore, abril 4 de 1998.

^{xvii} Cálculo basado en los datos de Sisben.