

CAPÍTULO 7. EVALUACION TERRITORIAL Y SINTESIS DEL DIAGNÓSTICO

7.1. EVALUACIÓN TERRITORIAL

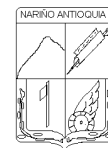
La evaluación territorial se realiza a través de la matriz FODA que permite identificar las potencialidades y limitantes del desarrollo territorial, para esto se retoman las dimensiones del desarrollo a nivel Social, Ambiental, Económico, físico-espacial, político - Administrativo y Funcional - espacial desde donde se realiza la síntesis que identifica los principales obstáculos y potencialidades del desarrollo del municipio de Nariño.

Igualmente se realiza el cruce de variables claves ó análisis estructural que permite visualizar el nivel de incidencia e interdependencia de las variables claves seleccionadas desde el Escenario Tendencial. Los criterios de selección fueron la criticidad del problema y variables significativas en el desarrollo. Luego se realiza un agrupamiento de variables para hacer una síntesis del nivel de incidencia de estas en el desarrollo territorial.

POTENCIALIDADES Y LIMITANTES PARA EL DESARROLLO TERRITORIAL

Entre los principales obstáculos que impiden el desarrollo territorial están:

- La falta de recursos económicos y apoyo estatal impiden la ejecución y continuidad de programas y proyectos para el desarrollo humano y social.
 - El deficiente sistema de comunicación ha generado aislamiento económico, social y cultural al interior del municipio y de éste hacia otras regiones.
 - No existe un polo de desarrollo que jalone el oriente lejano.
 - Actividades humanas no coherentes con las características biofísicas y al aprovechamiento sostenible de los recursos naturales y del ambiente.
-
-



ESQUEMA DE ORDENAMIENTO TERRITORIAL

- La situación de Orden público que atomiza la dinámica territorial.
- La falta de valoración y sentido de pertenencia al territorio no logra consolidar una comunidad con visión de futuro.

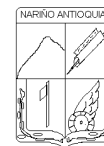
Entre las potencialidades se identifican:

- La vocación agro-ambiental y la biodiversidad.
- Productor y potencia hídrica para la generación de energía eléctrica y comercialización del recurso.
- Diversidad y aprovechamiento sostenible de sistemas productivos y extractivos.
- Centro de investigaciones y turismo ecológico.
- Productos agropecuarios y forestales como la ganadería, la panela, la guadua y la piscicultura.
- Evaluación Integral del Territorio. Cruce de variables claves.

7.2. EVALUACIÓN INTEGRAL DEL TERRITORIO. CRUCE DE VARIABLES CABLES

Niveles de incidencia: se asigna un valor de 0 a 3 para medir el nivel de incidencia de las variables:

Incidencia alta:	3
Incidencia Media:	2
Incidencia Baja:	1
No incide:	0



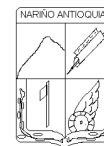
ESQUEMA DE ORDENAMIENTO TERRITORIAL

Tabla 58. Evaluación integral del territorio

VARIABLES CLAVES	1	2	3	4	5	6	7	8	9
1	2	2	3	3	1	1	0	3	3
2	2	3	0	0	2	2	2	2	0
3	3	0	2	3	3	0	0	3	3
4	3	0	3	3	3	1	1	3	3
5	1	2	3	3	3	3	3	3	3
6	1	2	0	1	3	2	0	2	0
7	0	2	0	1	3	0	3	1	0
8	3	2	3	3	3	2	1	3	3
9	3	0	3	3	3	0	0	3	3
10	1	0	0	3	1	3	0	2	2
11	0	0	0	3	1	3	0	2	0
12	2	0	1	1	1	2	1	3	0
13	0	0	0	3	0	1	0	2	0
14	0	0	0	0	2	0	3	0	0
15	0	0	2	2	3	0	0	3	3
16	0	3	0	0	2	0	0	1	1
17	0	3	0	0	0	2	2	2	0
18	0	3	0	0	2	1	2	3	0
19	0	3	0	2	0	0	2	0	0
20	0	3	0	0	0	1	1	2	0
21	0	3	0	0	1	0	2	3	0
22	0	0	0	0	2	0	3	2	0
23	0	3	0	0	3	0	3	3	0
24	0	3	2	0	2	2	3	3	0
25	0	2	0	0	0	2	0	0	0
26	3	0	0	3	2	3	0	3	3
27	3	3	0	3	2	3	2	3	3
28	3	1	0	3	3	3	2	3	2
29	0	2	1	1	2	3	3	2	1
30	0	3	0	3	3	1	3	0	3
31	0	3	0	0	0	2	3	0	0
32	0	0	0	0	0	2	2	0	0
33	2	3	3	3	3	3	3	3	3
34	0	0	0	3	0	3	0	2	0
35	2	0	0	3	0	3	2	2	3
36	0	0	2	0	1	2	0	3	0
37	34	54	28	56	60	56	52	75	42

VARIABLES CLAVES

- | | |
|---|-----------------------------------|
| 1 Emigración | 6 Oferta servicios sociales |
| 2 Asentamientos humanos en zonas de alto riesgo | 7 Oferta servicios públicos |
| 3 Convivencia ciudadana | 8 Deterioro del entorno social |
| 4 Orden público | 9 Aumento del índice de violencia |
| 5 Calidad de vida de los grupos vulnerables. | |



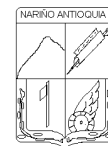
ESQUEMA DE ORDENAMIENTO TERRITORIAL

Tabla 58. Evaluación Integral del Territorio (Continuación)

VARIABLES CLAVES	10	11	12	13	14	15	16	17	18
1	1	0	2	0	0	0	0	0	0
2	0	0	0	0	0	0	3	3	3
3	0	0	1	0	0	2	0	0	0
4	3	3	1	3	0	2	0	0	0
5	1	1	1	0	2	3	2	0	2
6	3	3	2	1	0	0	0	2	1
7	0	0	1	0	3	0	0	2	2
8	2	2	3	2	0	3	1	2	3
9	2	0	0	0	0	3	1	0	0
10	3	3	2	2	0	0	0	0	1
11	3	3	0	1	0	2	0	0	0
12	2	0	2	3	0	0	0	0	3
13	2	1	3	3	0	0	0	0	2
14	0	0	0	0	3	0	3	0	3
15	0	2	0	0	0	3	0	0	0
16	0	0	0	0	3	0	2	0	3
17	0	0	0	0	0	0	0	2	1
18	1	0	3	2	3	0	3	1	3
19	0	0	0	0	2	0	3	3	3
20	0	0	3	0	3	0	3	3	3
21	0	0	3	0	3	0	0	1	3
22	0	0	3	0	3	0	0	0	3
23	0	0	3	0	3	0	0	1	3
24	3	2	3	3	3	0	0	0	3
25	0	0	0	0	0	0	0	0	2
26	3	3	0	0	0	3	3	0	3
27	0	0	1	0	0	3	3	0	3
28	0	0	2	0	0	3	2	0	3
29	1	0	0	3	2	0	2	2	2
30	1	0	0	2	2	0	2	1	3
31	1	0	0	3	2	0	3	2	3
32	0	0	0	0	0	0	0	0	1
33	3	3	0	3	3	0	3	3	3
34	3	3	0	2	0	0	0	1	3
35	3	3	0	2	0	0	3	1	3
36	0	0	0	2	0	0	0	0	0
37	41	32	39	37	40	27	42	30	74

VARIABLES CLAVES

- | | |
|--|---|
| 10 Educación formal no acorde a las exigencias del medio | 15 Deterioro y cambio en la estructura familiar |
| 11 Alumnos no competitivos a las exigencias del medio | 16 Deficit de vivienda |
| 12 Arraigo y pertenencia al territorio | 17 Disponibilidad de infraestructura y equipamientos colectivos |
| 13 Participación | 18 Deterioro del entorno natural |
| 14 Aumento de las enfermedades de origen hídrico y sanitario | |



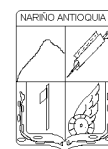
ESQUEMA DE ORDENAMIENTO TERRITORIAL

Tabla 58. Evaluación Integral del Territorio (Continuación)

VARIABLES CLAVES	19	20	21	22	23	24	25	26	27
1	0	0	0	0	0	0	0	3	3
2	3	3	3	0	3	3	2	0	3
3	0	0	0	0	0	2	0	0	0
4	2	0	0	0	0	0	0	3	3
5	0	0	1	2	3	2	0	2	2
6	0	1	0	0	0	2	2	3	3
7	2	1	2	3	3	3	0	0	2
8	0	2	3	2	3	3	0	3	3
9	0	0	0	0	0	0	0	3	3
10	0	0	0	0	0	3	0	3	0
11	0	0	0	0	0	2	0	3	0
12	0	3	3	3	3	3	0	0	1
13	0	0	0	0	0	3	0	0	0
14	2	3	3	3	3	3	0	0	0
15	0	0	0	0	0	0	0	3	3
16	3	3	0	0	0	0	0	3	3
17	3	3	1	0	1	0	0	0	0
18	3	3	3	3	3	3	2	3	3
19	3	3	3	3	3	3	3	0	0
20	3	3	3	1	2	3	0	2	2
21	3	3	3	3	3	3	1	3	3
22	3	1	3	2	3	3	0	0	0
23	3	2	3	3	3	3	0	0	0
24	3	3	3	3	3	3	0	0	0
25	3	0	1	0	0	0	2	0	0
26	0	2	3	0	0	0	0	3	3
27	0	2	3	0	0	0	0	3	3
28	0	3	3	0	0	0	0	3	3
29	0	2	3	0	2	3	2	2	2
30	0	3	3	3	3	3	0	0	0
31	0	3	3	1	3	3	1	1	0
32	0	0	0	0	2	0	0	0	0
33	0	2	3	1	3	3	3	3	3
34	3	1	0	0	0	0	3	1	3
35	3	0	0	0	0	0	3	3	3
36	0	1	2	0	0	3	0	0	0
37	45	56	61	36	52	65	24	56	57

VARIABLES CLAVES

- | | |
|--|--|
| 19 Características biofísicas y topográficas del municipio | 24 Conciencia ambiental |
| 20 Usos del suelo | 25 Accesibilidad a los centros urbanos |
| 21 Ecosistemas estratégicos | 26 Oferta de empleo |
| 22 Contaminación | 27 Bajo poder adquisitivo |
| 23 Saneamiento básico | |



ESQUEMA DE ORDENAMIENTO TERRITORIAL

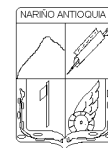
Tabla 58. Evaluación Integral del Territorio (Continuación)

VARIABLES CLAVES	28	29	30	31	32	33	34	35	36	37
1	3	0	0	0	0	2	0	2	0	34
2	1	2	3	3	0	3	0	0	0	54
3	0	1	0	0	0	3	0	0	2	28
4	3	1	3	0	0	3	3	3	0	56
5	3	2	3	0	0	3	0	0	1	60
6	3	3	1	2	2	3	3	3	2	56
7	2	3	3	3	2	3	0	2	0	52
8	3	2	0	0	0	3	2	2	3	75
9	2	1	3	0	0	3	0	3	0	42
10	0	1	1	1	0	3	3	3	0	41
11	0	0	0	0	0	3	3	3	0	32
12	2	0	0	0	0	0	0	0	0	39
13	0	3	2	3	0	3	2	2	2	37
14	0	2	2	2	0	3	0	0	0	40
15	3	0	0	0	0	0	0	0	0	27
16	2	2	2	3	0	3	0	3	0	42
17	0	2	1	2	0	3	1	1	0	30
18	3	2	3	3	1	3	3	3	0	74
19	0	0	0	0	0	0	3	3	0	45
20	3	2	3	3	0	2	1	0	1	56
21	3	3	3	3	0	3	0	0	2	61
22	0	0	3	1	0	1	0	0	0	36
23	0	2	3	3	2	3	0	0	0	52
24	0	3	3	3	0	3	0	0	3	65
25	0	2	0	1	0	3	3	3	0	24
26	3	2	0	1	0	3	1	3	0	56
27	3	2	0	0	0	3	3	3	0	57
28	3	1	0	3	0	3	3	3	0	58
29	1	3	2	3	3	3	3	3	3	67
30	0	2	3	3	3	3	0	0	3	59
31	3	3	3	3	3	3	3	3	3	64
32	0	3	3	3	3	2	3	3	0	27
33	3	3	3	3	2	3	3	3	3	94
34	3	3	0	3	3	3	3	3	0	52
35	3	3	0	3	3	3	3	3	0	63
36	0	3	3	3	0	3	0	0	3	31
37	58	67	59	64	27	94	52	63	31	

VARIABLES CLAVES

- | | |
|---|---------------------------------------|
| 28 Deterioro y estancamiento de los sectores de la economía | 33 Falta apoyo estatal |
| 29 Gestión administrativa | 34 Sistema de comunicación deficiente |
| 30 Incumplimiento de la normatividad | 35 Aislamiento del municipio |
| 31 Planificación | 36 Deficit de espacio público |
| 32 Descentralización administrativa | 37 Puntaje |

El agrupamiento de variables permite visualizar la síntesis del nivel de incidencia.



ESQUEMA DE ORDENAMIENTO TERRITORIAL

Variable A: Corresponde a los aspectos políticos -administrativos.

Variable B: Corresponde a los aspectos sociales.

Variable C: Corresponde a los aspectos ambientales.

Variable D: Corresponde al sistema de comunicación.


Variable E: Corresponde al equipamiento e infraestructura.

Variable F: Corresponde a los sectores de la economía

Variable A	Apoyo estatal	94
	Gestión administrativa	67
	Planificación	64
	Normatividad	59
	Subtotal	284

Variable B	Deterioro del entorno social	75
	Grupos vulnerables	60
	Orden público	56
	Oferta servicios sociales	56
	violencia	42
	Educación	41
	Arraigo y pertenencia	39
	Participación	37
	Emigración	34
	Educación	32
	Convivencia ciudadana	28
	familia	27
	Subtotal	527

ESQUEMA DE ORDENAMIENTO TERRITORIAL

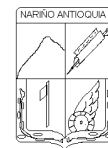


Variable C	Entorno natural	74
	Conciencia ambiental	65
	Ecosistemas estratégicos	61
	Usos del suelo	56
	Asentamientos zonas de riesgo	54
	Saneamiento básico	52
	Características biofísicas y topográficas	45
	Enfermedades de origen hídrico y sanitario.	40
	Contaminación.	36
	Subtotal	483

Variable D	Aislamiento del municipio	63
	Accesibilidad centros urbanos	24
	Comunicación deficiente	52
	Subtotal	139

Variable E	Equipamientos colectivos e infraestructura	30
	Déficit espacio público	31
	Déficit vivienda	42
	Oferta Servicios públicos	52
	Subtotal	155

Variable F	Estancamiento de la economía	58
	Bajo poder adquisitivo	57
	Oferta de empleo	56
	Subtotal	171



ESQUEMA DE ORDENAMIENTO TERRITORIAL

Del agrupamiento de variables se puede concluir y de acuerdo a los puntajes obtenidos, que las variables de mayor incidencia en el desarrollo territorial son en su orden:

Variable B: Deterioro del entorno social.

Variable C: Deterioro del entorno natural.

Variable A: Gestión administrativa y apoyo estatal.

Variable F: Estancamiento de los Sectores de la economía.

Variable E: Disponibilidad de equipamiento e infraestructura.

Variable D: Sistema de comunicación.