

DOCUMENTO SÍNTESIS

DIMENSIÓN ECONÓMICA

La falta de planeación, organización, ejecución y control en el manejo de los entes territoriales dio origen a la Ley 388 de 1997, denominada Ley de Desarrollo Territorial por la cual los municipios deben asumir directamente la implementación de instrumentos de planeación y gestión, para dar un ordenamiento físico al territorio, y articular el desarrollo de las estructuras económicas municipales, aplicando la legislación, participación activa de los sectores productivos.

SISTEMA ECONÓMICO

El sistema económico gira en torno a actividades socioeconómicas del municipio de Nobsa, integradas a los sistemas de producción y cadenas productivas. Su análisis permite caracterizar y zonificar la producción. Con objetivos fundamentales:

- Para evaluar la capacidad productiva y niveles de producción del municipio
- Para conocer los mercados y comercialización de sus productos
- Para determinar la eficiencia, sostenibilidad y oferta de empleo del municipio
- Para crear formas y/o estrategias para aprovechar las ventajas competitivas del municipio y hacerlo más productivo en la estructura regional y nacional.

La estructura económica la integran tres determinantes:

Grado de desarrollo económico, social y zonificación de la producción.

Sectores de la economía.

La actividad socioeconómica en el sector primario tiene su potencialidad en la minería de caliza, subsector que reporta una de las mayores fuentes de empleo para el sostenimiento de la población en el sector de Caleras; este necesita de una reconversión tecnológica para mejorar la productividad e ingresos de los actores que intervienen en dicho subsector, para mejorar las condiciones de vida de los trabajadores y disminuir la contaminación ambiental que genera esta actividad.

La agricultura existente en el municipio es de tipo tradicional, ya que se caracteriza por una baja productividad y comercialización. Es una actividad económica intermedia cuyo rendimiento es de autosuficiencia, se comercializan productos como la cebolla bulbo y el cultivo de vid (Uva) que es utilizado en la industria vinícola.

La ganadería en el municipio es destinada principalmente a la lechería y cuenta con fincas representativas, las cuales utilizan maquinaria para la extracción de la leche, los pequeños propietarios destinan su producto para la venta local y al autoconsumo.

El sector secundario es uno de los más representativos del municipio, se encuentran industrias de tipo pesado como Acerías Paz del Río y Cementos Boyacá, empresas de tipo mediano como Col-concretos, Concretos Premezclados, (productor de asfalto) y trituradoras; también se localiza una sólida estructura artesanal dedicadas a la fabricación de tejidos en lana, fabricación de muebles rústicos, forja y campanas, cuyo comercio se realiza principalmente con la metrópoli; las regiones y las exportaciones.

El sector terciario de la economía es el potencial de más trascendencia en la economía local – en este sector, se inicia la prestación de los servicios turísticos, la comercialización a escalas intermedias y crecientes, la distribución de bienes y servicios, la generación de empresas de servicios en todos los sectores productivos y la prestación de servicios en todo orden.

La actividad comercial esta conformada por un gran número de almacenes de abarrotes y tiendas que cubren las necesidades inmediatas de la población, al igual que pequeñas microempresas de panificación.

El turismo esta representado en la riqueza de su arquitectura, que es de tipo colonial, sus industrias, su infraestructura hotelera, artesanías y por su atractivo paisaje natural que se plasma en diversidad de contenidos y armonizan con los bienes inmuebles de gran valorización, histórica y cultural.

DOCUMENTO SÍNTESIS

DIMENSIÓN SOCIOCULTURAL

La Dimensión Sociocultural para el Municipio de Nobsa analiza de manera integral la población, la vivienda, infraestructura física, vías, transporte, servicios públicos sociales (salud, educación, cultura y deporte), los servicios públicos domiciliarios (agua, alcantarillado, aseo público, energía, gas) y equipamientos colectivos (plaza de mercado, matadero, plaza de ferias, templos y estaciones de servicio).

Estas estructuras sociales se determinan en los siguientes componentes.

- Localización de los asentamientos
- La cobertura de servicios
- La población ubicada en zona de riesgo
- La estructura vial local, veredal e intermunicipal
- La forma de organización y participación social
- La inversión social sobre el territorio y sus comunidades.

La población actual en el municipio de Nobsa es de 13.190 habitantes, muchas de las viviendas están construidas en materiales que produce la región, concretos reforzados y ladrillo recocido, predominando las viviendas de plancha, aunque en sectores como Dicho autopista se mantiene el estilo original de tipo colonial.

Los servicios de salud esta definido por 3 puestos de salud localizados en Nazareth, Ucuengá y Chameza y un Centro de Salud en el casco urbano, se cuenta con una ambulancia para trasladar enfermos que requieran servicios especializados. Se complementa este servicio con la clínica de Belencito y los servicios de salud del municipio de Sogamoso y Duitama. El municipio actualmente desarrolla un Plan local de Salud.

El municipio posee equipamientos colectivos como plaza de mercado y matadero, pero que no funcionan adecuadamente. En cuanto a servicios públicos (acueducto, alcantarillado, recolección de basuras y electrificación), cuenta con una cobertura del 95% y en telefonía del 65%.

El servicio de transporte público es bueno, ya que existen 4 empresas que prestan el servicio de 6:00 a.m. a 8:00 p.m. y se comunican principalmente con Sogamoso, Duitama y ciudades del país, por medio de un carreteable que se encuentra en buenas condiciones.

La estructura educativa del municipio la conforman 15 centros educativos, 10 del orden oficial y 5 del sector privado, teniendo así una cobertura del 95%, del grado cero hasta la media vocacional. Por esto Nobsa fue reconocido como Municipio Caminante por parte del Ministerio de Educación Nacional.

DOCUMENTO SÍNTESIS

DIMENSIÓN POLÍTICO ADMINISTRATIVO

La dimensión Político Administrativa analiza la estructura de la administración municipal y demás entidades gubernamentales del nivel regional, departamental y nacional presentes, que ejercen funciones en la jurisdicción municipal. En el análisis de esta estructura se analiza la estructura administrativa y de gestión pública. Para determinar:

- Que las funciones y competencias de las instituciones públicas correspondan a las necesidades que implican el desarrollo territorial.
- Analizar las finanzas públicas municipales: presupuesto, impuestos, fuentes de recursos, plan de inversión, capacidad de endeudamiento, cofinanciación etc.
- Establecer y evaluar la jurisdicción o el área de influencia para la prestación de servicios de la administración pública (Inspección de Policía, Umata y otros.)
- Los límites de la jurisdicción municipal según catastro y ordenanzas.

La estructura administrativa se refiere por el poder ejecutivo el cual lo representa el Alcalde y sus funcionarios de despacho. El poder legislativo y lo representa el Honorable Concejo Municipal, el poder judicial, representado por los juzgados y los entes de control.

El Municipio de Nobsa tiene un conjunto de instituciones propias de su categoría (5ta) con los cuales ejerce la autonomía de gobierno y trabajan en armonía con la

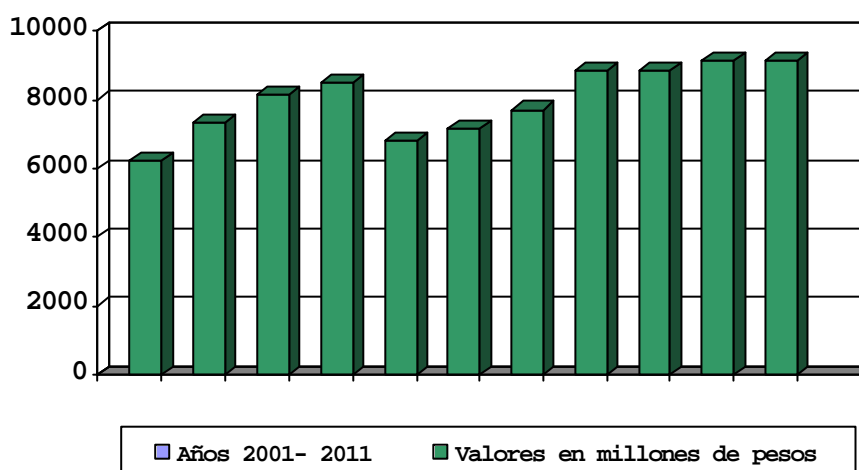
comunidad. Posee dos Inspecciones de Policía que colaboran con la administración, la Umata presta sus servicios agropecuarios, la Registraduría cumple su función de registro, además cuenta con servicio de notariado. Los servicios de catastro son prestados en Sogamoso.

El municipio tiene un área de 53,3 Km² y esta conformado políticamente por diez veredas a saber: San Martín, Dicho, Punta Larga, Ucuengá, Caleras, Guáquira, Santa Ana, Bonza, Chameza Menor y Chameza Mayor. El casco urbano esta conformado por cuatro barrios: Jerónimo Holguín, Centro, Camilo Torres y Jorge Eliécer Gaitan. Además cuenta con un corregimiento el cual abarca: Belencito, Nazareth y el complejo Industrial Acerías Paz del Río.

Económicamente Nobsa a diferencia de otros municipios de Boyacá, cuenta con los recursos para adelantar obras de desarrollo y beneficio común. Por tal razón la ejecución de los recursos propios tienden a generar inversión social y a fortalecer la base económica municipal. La dependencia de las Transferencias Corrientes de la Nación no es tan significativa.

PROSPECTIVA ECONOMICA Y FINANCIERA 2001 - 2011

AÑOS	01	02	03	04	05	06	07	08	09	010	011
VALORES EN MILLONES DE PESOS	6210	7296	8171	8498	6798	7138	7709	8866	8866	9132	9132
TOTAL MILLONES DE PESOS						\$ 87.816					



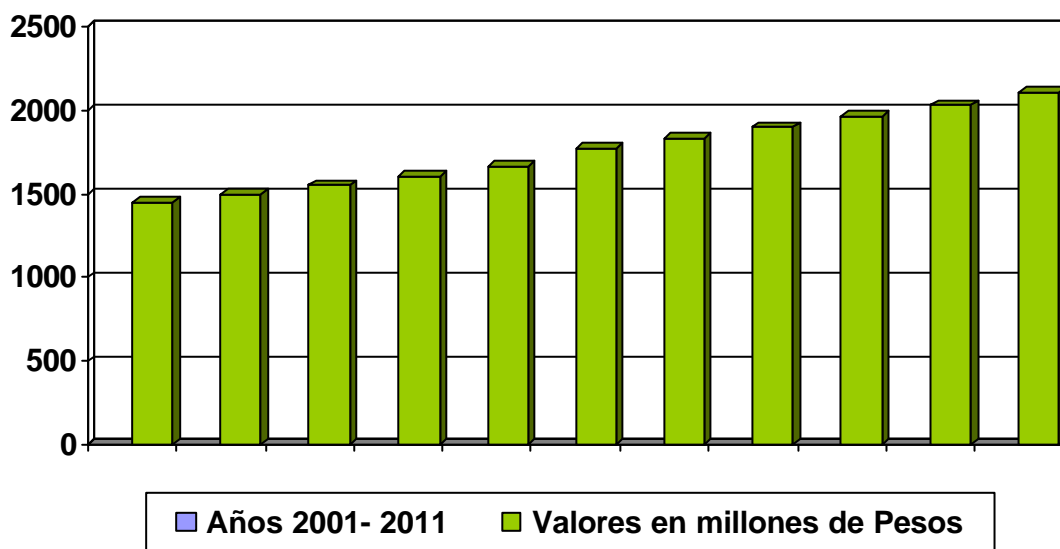
INDICES DE CRECIMIENTO ANUAL DE LA PROSPECTIVA PRESUPUESTAL

AÑO	INCREMENTO PRESUPUESTAL (%)
2001 – 6.210.000.000	11.7
2002 – 7.296.000.000	12
2003 – 8.171.000.000	4
2004 – 8.498.000.000	- 20
2005 – 6.998.000.000	5
2006 – 7.138.000.000	8
2007 – 7.709.000.000	15
2008 – 8.866.000.000	0
2009 – 8.866.000.000	3
2010 – 9.132.000.000	0
2011 – 9.132.000.000	0

GASTOS OPERATIVOS Y DE FUNCIONAMIENTO MUNICIPAL 2001-2011

AÑOS	01	02	03	04	05	06	07	08	09	010	011
VALORES EN MILLONES DE PESOS	1449	1500	1553	1607	1663	1772	1834	1898	1964	2033	2104
TOTAL MILLONES DE PESOS										\$ 19.377	

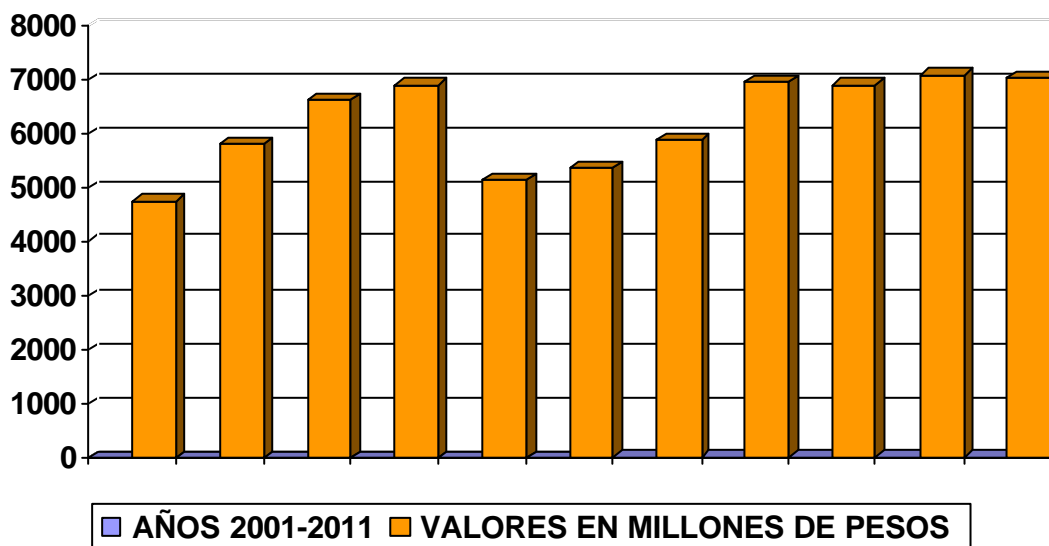
Se calcula un índice de crecimiento para los gastos de funcionamiento de 3.5% por año



PRESUPUESTO DE INVERSION 2001 – 2011

AÑOS 2001-2011	01	02	03	04	05	06	07	08	09	010	011
VALORES EN MILLONES DE PESOS	4761	5796	6618	6891	5135	5366	5875	6968	6902	7099	7028
TOTAL MILLONES DE PESOS									\$ 68.439		

El índice presupuestal de los gastos de funcionamiento, se calculó de acuerdo a los porcentajes de los últimos tres años, los cuales se encuentran entre el 24 y 25 % del presupuesto anual. Sobre este porcentaje se calculó un crecimiento del 3.5% constante anual en los costos de funcionamiento para luego calcular la prospectiva de los recursos de inversión.



RELACION PROYECTOS DE CONSULTORIA TÉCNICA FUNDAMENTALES PARA EL DESARROLLO ECONÓMICO, SOCIAL Y DEL ORDENAMIENTO TERRITORIAL DEL MUNICIPIO DE NOBSA AÑO 2001-2012

DESCRIPCION	PROYECCIÓN	COSTO INICIAL
1. Estudio hidrogeológico de los acuíferos. Realización del estudio hidrogeológico para la localización y aprovechamiento de aguas subterráneas. Entidad Responsable: Alcaldía, Departamento, Sector Privado. Población Objetivo: Población municipal y del entorno regional.	C.P M.P L.P	\$ 100.000.000
2. Diagnostico y optimización del sistema de acueducto del municipio de Nobsa. Entidad Responsable: Alcaldía, Departamento, Sector Privado. Población Objetivo: Población municipal y del entorno regional.0	C.P M.P L.P	\$ 1000.000.000
3. Optimización plan maestro de alcantarillado Entidad Responsable: Alcaldía, Departamento, Sector Privado. Población Objetivo: Población municipal y del entorno regional.	C.P M.P L.P	\$1000.0000.000
		2.100.000.000
PROYECTOS TERRITORIALES		
DESCRIPCIÓN	PROYECTO	COSTO INICIAL
1. Plan parcial estudio urbanístico para Dichó. Entidad Responsable: Alcaldía, Departamento, Sector Privado. Población Objetivo: Población municipal y del entorno regional.	C.P M.P	\$ 100.000.000
2. Plan parcial Puntalarga . ▪ Entidad Responsable: Alcaldía, Departamento, Sector Privado. Población Objetivo: Población municipal y del entorno regional.	C.P M.P	\$ 70.000.000
3. Plan parcial sector suburbano de Ucuenga	C.P M.P	\$ 120.000.000
4. Plan parcial sector suburbano de las Caleras	C.P M.P	\$ 120.000.000

5. Plan parcial área de Guaquira Entidad Responsable: Alcaldía, Departamento, Sector Privado. Población Objetivo: Población municipal y del entorno regional.	C.P M.P	\$ 120.000.000
6. Plan parcial estudio urbanístico para el área de expansión urbana. Entidad Responsable: Alcaldía, Departamento, Sector Privado. Población Objetivo: Población municipal y del entorno regional.	C.P M.P	\$ 120.000.000
7. Plan parcial estudio urbanístico para Chámezas. Entidad Responsable: Alcaldía, Departamento, Sector Privado. Población Objetivo: Población municipal y del entorno regional.	C.P M.P	\$ 150.000.000
8. Plan parcial área Centro histórico Belencito y Nazareth Entidad Responsable: Alcaldía, Departamento, Sector Privado. Población Objetivo: Población municipal y del entorno regional.	C.P M.P	\$ 80.000.000
9. Plan Parcial carretera central del Norte. Entidad Responsable: Alcaldía, Departamento, Sector Privado. Población Objetivo: Población municipal y del entorno regional	C.P M.P L.P	\$ 100.000.000
10. Plan municipal de implementación del espacio público. Entidad Responsable: Alcaldía, Departamento, Sector Privado. Población Objetivo: Población municipal y del entorno regional.	C.P M.P	\$ 56.000.000
11. Creación de la oficina de catastro municipal. Entidad Responsable: Alcaldía, Departamento, Sector Privado. Población Objetivo: Población municipal y del entorno regional.	C.P M.P	\$ 36.000.000
12. Proyecto, actualización de la nomenclatura urbana, identificación del espacio Público y Sistemas de amoblamiento Urbano Entidad Responsable: Alcaldía, Departamento, Sector Privado. Población Objetivo: Población municipal y del entorno regional.	C.P M.P	\$ 300.000.000
13. Implementación del P.B.O.T en los sistemas de información geográfica. Entidad Responsable: Alcaldía, Departamento, Sector Privado. Población Objetivo: Población municipal y del entorno regional.	C.P M.P	\$ 150.000.000

14. Proyectos viales locales. Entidad Responsable: Alcaldía, Departamento, Sector Privado. Población Objetivo: Población municipal y del entorno regional.	C.P M.P L.P	\$ 2000.000.000
		3.522.000.000
PROYECTOS ECONOMICOS		
DESCRIPCIÓN	PROYECTO	COSTO INICIAL
1. Establecer y promover las normas de calidad a todos los productos de la industria y la artesanía en el municipio, que permitan crear opciones de desarrollo, crecimiento económico y capacidad competitiva. Entidad Responsable: Alcaldía, Departamento, Sector Privado. Población Objetivo: Población municipal y del entorno regional.	C.P M.P L.P	\$ 500.000.000
2. Actualización catastral, urbana y rural predio a predio Entidad Responsable: Alcaldía, Departamento, Sector Privado. Población Objetivo: Población municipal y del entorno regional.	C.P M.P	\$ 350.000.000
3. Desarrollar y fomentar las actividades del sector comercial y de los servicios, evitando la dependencia de Duitama, Sogamoso, Tunja y Bogotá. Entidad Responsable: Alcaldía, Departamento, Sector Privado. Población Objetivo: Población municipal y del entorno regional.	C.P M.P L.P	\$ 500.000.000
4. Creación y fomento de empresas prestadoras de servicios que fortalezcan a todos los sectores productivos en el municipio de Nobsa. Entidad Responsable: Alcaldía, Departamento, Sector Privado. Población Objetivo: Población municipal y del entorno regional.	C.P M.P L.P	\$ 500.000.000
5. Apoyar la realización de eventos y festividades, ferias, festivales, autóctonas de Nobsa y eventos culturales. Entidad Responsable: Alcaldía, Departamento, Sector Privado. Población Objetivo: Población municipal y del entorno regional.	C.P M.P L.P	\$ 800.000.000
		2650.000.000

RELACION DE MACROPROYECTOS PARA EL DESARROLLO ECONOMICO, SOCIAL Y DEL ORDENAMIENTO TERRITORIAL DEL MUNICIPIO DE NOBSA AÑO 2001-2012

DESCRIPCION	PROYECCIÓN	COSTO INICIAL EN PESOS
1. Plan de ordenamiento y manejo integral de microcuencas (M.P). Elaboración diagnóstico ambiental y territorial de las microcuencas en escalas 1:1000 y/o 1:2000. Protección integral áreas de los ecosistemas estratégicos zonas subpáramo, microcuencas. <ul style="list-style-type: none"> ▪ Entidades responsables: Alcaldía, Corpoboyacá, Min. ambiente, departamento, sector privado ▪ Población objetivo, todos los pobladores de los municipios del entorno regional. 	C.P M.P	\$1500.000.000
2. Programa de concertación para la definición de áreas protectoras en las márgenes del río Chicamocha y áreas de microcuencas. Incluye compra de predios. <ul style="list-style-type: none"> ▪ Entidades responsables: Alcaldía, Corpoboyacá, Min. ambiente, departamento, sector privado ▪ Población objetivo, todos los pobladores de los municipios del entorno regional 	C.P M.P L.P	\$1500.000.000
3. Construcción de reservorios para el aprovechamiento de aguas de escorrentía sobre áreas de pie de monte, para suministro agrícola. <ul style="list-style-type: none"> ▪ Entidades responsables: Alcaldía, Corpoboyacá, Min. ambiente, departamento, sector privado ▪ Población objetivo, todos los pobladores de los municipios del entorno regional 	C.P M.P LP	\$ 1000.000.000
4. Centro Botánico y Vivero. <ul style="list-style-type: none"> ▪ Entidades responsables: Alcaldía, Corpoboyacá, sector privado ▪ Población objetivo, todos los pobladores de los municipios del entorno regional 	C.P M.P L.P	\$ 1000.000.000
5. Construcción nuevo matadero municipal. <ul style="list-style-type: none"> ▪ Entidades responsables: Alcaldía, Corpoboyacá, sector privado ▪ Población objetivo, todos los pobladores de los municipios del entorno regional 	CP. M.P.	\$1000.000.000
		6000.000.000

MACROPROYECTOS MINEROS		
DESCRIPCION	PROYECCIÓN	COSTO INICIAL EN PESOS
1. Diversificación de productos de la caliza aplicando procesos de transformación e industrialización de la caliza. Construcción del centro productor de agregados y materiales para la construcción. <ul style="list-style-type: none"> ▪ Entidades responsables: Alcaldía, Corpoboyacá, Min. ambiente, departamento, sector privado ▪ Población objetivo, todos los pobladores de los municipios del entorno regional 	C.P M.P L.P	\$ 1000.000.000
2. Implementación Banco de maquinarias minera. <ul style="list-style-type: none"> ▪ Entidades responsables: Alcaldía, Corpoboyacá, Min. ambiente, Min. Desarrollo, departamento, sector privado ▪ Población objetivo, todos los pobladores de los municipios del entorno regional 	C.P M.P L.P	\$ 1000.000.000
		2.000.000.000
MACROPROYECTOS AGROPECUARIOS		
1. Optimizar las funciones de la unidad municipal de asistencia técnica agropecuaria (UMATA). Banco de Maquinaria Agrícola <ul style="list-style-type: none"> ▪ Entidades responsables: Alcaldía, Corpoboyacá, Min. agricultura, departamento, sector privado, ▪ Población objetivo, todos los pobladores de los municipios del entorno regional 	C.P M.P L.P	\$ 1500.000.000
2. Implementación de planes de renovación de praderas con pastos mejorados, acompañados de programas de fertilización y mantenimiento. <ul style="list-style-type: none"> ▪ Entidades responsables: Alcaldía, Corpoboyacá, Min. ambiente, departamento, sector privado ▪ Población objetivo, todos los pobladores de los municipios del entorno regional 	C.P M.P L.P	\$ 1000.000.000
3. Diversificación de la producción agrícola con especies frutales, verduras y leguminosas. <ul style="list-style-type: none"> ▪ Entidades responsables: Alcaldía, Corpoboyacá, Min. ambiente, departamento, sector privado ▪ Población objetivo, todos los pobladores de los municipios del entorno regional 	C.P M.P	\$ 1500.000.000
4. Ejecución y desarrollo de los distritos de riego y proyectos de mejoramiento de suelos. <ul style="list-style-type: none"> ▪ Entidades responsables: Alcaldía, Corpoboyacá, Min. ambiente, departamento, sector privado ▪ Población objetivo, todos los pobladores de los municipios del entorno regional 	C.P M.P	\$ 2500.000.000
		6.500.000.000

MACROPROYECTOS PRODUCTIVOS TERRITORIALES				
DESCRIPCION	PROYECCIÓN			COSTO INICIAL EN PESOS
<p>1. Estudio, diseño y construcción del centro productivo y/o la Ciudadela Industrial y ecológica.</p> <ul style="list-style-type: none"> ▪ Entidades responsables: Alcaldía, Corpoboyacá, Min. Desarrollo, departamento, sector privado ▪ Población objetivo, todos los pobladores de los municipios del entorno regional 	C.P	M.P	L.P	\$ 3500.000.000
<p>2. Estudio, diseño y construcción del Centro tecnológico de capacitación artesanal, de producción, exhibición y comercialización del Mueble a nivel regional y nacional.</p> <ul style="list-style-type: none"> ▪ Entidades responsables: Alcaldía, Corpoboyacá, Min. Desarrollo, departamento, sector privado ▪ Población objetivo, todos los pobladores de los municipios del entorno regional 	C.P	M.P	L.P	\$ 1500.000.000
<p>3. Estudio, diseño e implementación del Centro Metal mecánico de Chámezas.</p> <ul style="list-style-type: none"> ▪ Entidades responsables: Alcaldía, Corpoboyacá, Min. Desarrollo, departamento, sector privado ▪ Población objetivo, todos los pobladores de los municipios del entorno regional 	C.P	M.P	L.P	\$ 2500.000.000
<p>4. Proyectos, estudios, diseños e implementación de proyectos de renovación urbana, reubicación y mejoramiento de vivienda para los sectores Caleras y asentamientos a reubicar sobre las márgenes e inmediaciones de la Carretera Central del Norte.</p> <ul style="list-style-type: none"> ▪ Entidades responsables: Alcaldía, Corpoboyacá, Min. Desarrollo, departamento, sector privado ▪ Población objetivo, todos los pobladores de los municipios del entorno regional 	C.P	M.P	L.P	\$ 2000.000.000
<p>5. Estudio, diseño e implementación del proyecto para la optimización de espacio público, mejoramiento de fachadas, renovación urbana y recuperación ambiental.</p> <ul style="list-style-type: none"> ▪ Entidades responsables: Alcaldía, Corpoboyacá, min. Desarrollo, departamento, sector privado ▪ Población objetivo, todos los pobladores de los municipios del entorno regional 	C.P	M.P		\$1500.000.000

<p>6. Creación e implementación del banco de tierras.</p> <ul style="list-style-type: none"> ▪ Entidades responsables: Alcaldía, Corpoboyacá, Min. Desarrollo, departamento, sector privado ▪ Población objetivo, todos los pobladores de los municipios del entorno regional 	<p>C.P M.P L.P</p>	<p>\$ 3000.000.000</p>
<p>7. Estudio, trazado y construcción etapas del eje vial de pie de monte "Avenida de la Prosperidad" que une Belencito, Chámezas, Orqueta Cerezal, cabecera municipal, Santa Ana, Dicho, San Martín.</p> <ul style="list-style-type: none"> ▪ Entidades responsables: Alcaldía, Corpoboyacá, Min Desarrollo, Min. De vías y transporte, departamento, sector privado ▪ Población objetivo, todos los pobladores de los municipios del entorno regional 	<p>C.P M.P L.P</p>	<p>\$ 3000.000.000</p>
<p>8. Complementación proyecto avenida San Roque, Diseño trazado y construcción doble calzada.</p> <ul style="list-style-type: none"> ▪ Entidades responsables: Alcaldía, Corpoboyacá, Min de Vías y transporte, departamento, sector privado ▪ Población objetivo, todos los pobladores de los municipios del entorno regional 	<p>C.P M.P</p>	<p>\$ 1500.000.000</p>
		<p>18.500.000.000</p>
<p>MACROPROYECTOS DE TRASCENDENCIA ECONOMICA</p>		
<p>1. Ofrecer apoyo financiero, técnico y de gestión a través del fondo financiero de desarrollo municipal para la pequeña y mediana empresa.</p> <ul style="list-style-type: none"> ▪ Entidades responsables: Alcaldía, Corpoboyacá, Min. Desarrollo, departamento, sector privado ▪ Población objetivo, todos los pobladores de los municipios del entorno regional 	<p>C.P M.P L.P</p>	<p>\$ 3500.000.000</p>
<p>2. Promover la creación en Nobsa de centros Agro-industriales como mecanismo reactivador de la producción agropecuaria.</p> <ul style="list-style-type: none"> ▪ Entidades responsables: Alcaldía, Corpoboyacá, Min Desarrollo, sector privado ▪ Población objetivo, todos los pobladores de los municipios del entorno regional 	<p>C.P M.P L.P</p>	<p>\$ 1500.000.000</p>

<p>3. Promover y apoyar el sector turístico, implementar el turismo educativo – científico en función con la industria, la artesanía y los demás sectores productivos.</p> <ul style="list-style-type: none"> ▪ Entidades responsables: Alcaldía, Corpoboyacá, Min Desarrollo, departamento, sector privado ▪ Población objetivo, todos los pobladores de los municipios del entorno regional 	<p>C.P M.P L.P</p>	<p>\$1500.000.000</p>
<p>4. Creación de la cámara de comercio de Nobsa (seccional) como dependencia generadora de políticas para la promoción de la actividad comercial.</p> <ul style="list-style-type: none"> ▪ Entidades responsables: Alcaldía, sector privado ▪ Población objetivo, todos los pobladores de los municipios del entorno regional 	<p>C.P M.P</p>	<p>\$ 500.000.000</p>
<p>5. Aplicación de las políticas tributarias a los sectores productivos del municipio</p> <ul style="list-style-type: none"> ▪ Entidades responsables: Alcaldía, DIAN, departamento, sector privado ▪ Población objetivo, todos los pobladores de los municipios del entorno regional 	<p>C.P M.P L.P</p>	<p>\$ 500.000.000</p>
		<p>7500.000.000</p>
<p>MACROPROYECTOS DE TRASCENDENCIA SOCIOCULTURAL</p>		
<p>1. Crear el proyecto piloto para la salacuna y la guardería municipal como medio fundamental de formación y centro educativo, con sus correspondientes niveles que se integre en la prospectiva de la estructura educativa municipal.</p> <ul style="list-style-type: none"> ▪ Entidades responsables: Alcaldía, Min. Educación, Bienestar Familiar, departamento, sector privado ▪ Población objetivo, todos los pobladores de los municipios del entorno regional 	<p>C.P M.P L.P</p>	<p>\$ 2000.000.000</p>
<p>2. Estudio diseños y construcción, de la ciudadela educativa de Nobsa, Belencito - Nazareth y Dichó. Creando campus educativos que integren el nivel preescolar la básica primaria, la secundaria, la media vocacional, y los centros pilotos experimentales, los campus educativos deben ser centros dotados con las nuevas y contemporáneas alternativas pedagógicas integradas a centros de producción, investigación y experimentación científica, social y cultural. Las condiciones espaciales deben contener alta calidad funcional en armonía con el medio natural.</p> <ul style="list-style-type: none"> ▪ Entidades responsables: Alcaldía, Corpoboyacá, Min. Educación, departamento, sector privado ▪ Población objetivo, todos los pobladores de los municipios del entorno regional 	<p>C.P M.P L.P</p>	<p>\$ 4000.000.000</p>

3. Crear el parque ecológico que incluya el centro administrativo social, cultural y centro de convenciones, incluya biblioteca pública, centro de informática, centro de idiomas, centro de bellas artes, auditorio, sala de música, áreas de exposición industrial y artesanal y centro administrativo. ▪ Entidades responsables: Alcaldía, Corpoboyacá, minambiente, Min. Desarrollo, departamento, sector privado ▪ Población objetivo, todos los pobladores de los municipios del entorno regional	C.P M.P L.P	\$ 2000.000.000
		\$8000.000.000
SECTOR SALUD		
DESCRIPCION	PROYECCIÓN	COSTO INICIAL EN PESOS
1. Construcción hospital de primer nivel, adecuación, dotación de centros de salud. Creación del centro de Oinvestigaciones de la salud ▪ Entidades responsables: Alcaldía, Min. De Salud, departamento, sector privado. ▪ Población objetivo, todos los pobladores de los municipios del entorno regional	C.P M.P L.P	\$ 1500.000.000
		\$1.500.000.000

La relación de macroyectos y los procesos de inversión tienen trascendencia local, regional y nacional, atendiendo los niveles de producción industrial y por consiguiente los valores agregados que se generan en el empleo, la promoción industrial y en los sectores de la producción y la economía.

RELACION DE PROYECTOS PARA EL DESARROLLO ECONOMICO, SOCIAL Y DEL ORDENAMIENTOS TERRITORIAL DEL MUNICIPIO DE NOBSA AÑO 2001-2012

DESCRIPCION	PROYECCIÓN	COSTO INICIAL
1. Creación de la oficina de gestión ambiental. Entidad Responsable: Alcaldía, Departamento, Sector Privado. Población Objetivo: Población municipal y del entorno regional.	C.P, M.P	\$ 30.000.000
2. Constitución e implementación del comité local para la prevención y atención de desastres (CLOPAD).Elaboración del plan unificado de acciones ante desastres (P.U.A.D). Entidad Responsable: Alcaldía, Departamento, Sector Privado. Población Objetivo: Población municipal y del entorno regional.	C.P M.P	\$ 30.000.000
3. Microzonificación escala 1:1000 de la vulnerabilidad de viviendas y demás construcciones según el código colombiano de Sismoresistencia NCCSR/98. Implementación red de comunicaciones conectada con CREPAD Boyacá, cruz roja, batallón de bomberos (Nobsa – Sogamoso). Entidad Responsable: Alcaldía, Departamento, Sector Privado. Población Objetivo: Población municipal y del entorno regional.	C.P M.P	\$ 40.000.000
4. Diseño de programa para prevención, mitigación y recuperación de zonas degradadas y áreas afectadas en las microcuencas. Entidad Responsable: Alcaldía, Departamento, Sector Privado. Población Objetivo: Población municipal y del entorno regional.	C.P M.P	\$1000.000.000
8. Determinación de las principales familias faunísticas existentes en el municipio. Clasificación de las principales especies florales y arbóreas. Programa para la preservación y propagación del núcleo de Frailejón. Entidad Responsable: Alcaldía, Departamento, Sector Privado. Población Objetivo: Población municipal y del entorno regional.	C.P M.P	\$ 20.000.000
		\$ 1.120.000.000

PROYECTOS MINEROS		
DESCRIPCIÓN	PROYECTO	COSTO INICIAL
1. Estudio de mercado de caliza, cal y derivados Entidad Responsable: Alcaldía, Departamento, Sector Privado. Población Objetivo: Población municipal y del entorno regional.	C.P M.P	\$ 50.000.000
2. Construcción centro productor y comercializador de caliza, cal y derivados Entidad Responsable: Alcaldía, Departamento, Sector Privado. Población Objetivo: Población municipal y del entorno regional.	C.P M.P L.P	\$ 500.000.000
3. Producción de cal utilizando como combustible coque y reconversión tecnológica. Entidad Responsable: Alcaldía, Departamento, Sector Privado. Población Objetivo: Población municipal y del entorno regional.	C.P M.P L.P	\$ 500.000.000
		\$ 1050.000.000
PROYECTOS AGROPECUARIOS		
1. Capacitación a ganaderos en manejo, producción y sanidad animal. Entidad Responsable: Alcaldía, Departamento, Sector Privado. Población Objetivo: Población municipal y del entorno regional.	C.P M.P	\$ 800.000.000
2. Creación de la planta procesadora de alimentos (lácteos y frutas). Entidad Responsable: Alcaldía, Departamento, Sector Privado. Población Objetivo: Población municipal y del entorno regional.	C.P M.P	\$ 600.000.000
3. Incentivar la producción de especies menores (aves de corral, conejos, ovinos y caprinos). Entidad Responsable: Alcaldía, Departamento, Sector Privado. Población Objetivo: Población municipal y del entorno regional.	C.P M.P	\$ 600.000.000
		\$ 2000.000.000

PROYECTOS DIMENSION ECONOMICA		
DESCRIPCIÓN	PROYECTO	COSTO INICIAL
1. Apoyo técnico y financiero para la promoción e implementación de las políticas agropecuarias Entidad Responsable: Alcaldía, Departamento, Sector Privado. Población Objetivo: Población municipal y del entorno regional.	C.P M.P L.P	\$ 1000.000.000
2. Promoción y divulgación de Nobsa como centro industrial, turístico, artesanal y hotelero. Entidad Responsable: Alcaldía, Departamento, Sector Privado. Población Objetivo: Población municipal y del entorno regional.	C.P M.P L.P	\$ 700.000.000
3. Buscar los mecanismos necesarios para generar procesos de reinversión mixta y del capital del sector privado en el municipio. Entidad Responsable: Alcaldía, Departamento, Sector Privado. Población Objetivo: Población municipal y del entorno regional.	C.P M.P L.P	\$ 200.000.000
4. Creación de empresas transformadoras de lácteos, fomentando esta actividad para favorecer los pequeños productores. Entidad Responsable: Alcaldía, Departamento, Sector Privado. Población Objetivo: Población municipal y del entorno regional.	C.P M.P L.P	\$ 1000.000.000
5. Fomento y promoción para el desarrollo de las políticas del sector artesanal. Entidad Responsable: Alcaldía, Departamento, Sector Privado. Población Objetivo: Población municipal y del entorno regional.	C.P M.P L.P	\$ 500.000.000
6. Proyectos de Equipamiento Municipal – Plaza de Ferias; Terminal de Transporte, Plaza de Mercado, Centro de Exposiciones. Entidad Responsable: Alcaldía, Departamento, Sector Privado. Población Objetivo: Población municipal y del entorno regional.	C.P M.P L.P	\$2000.000.000
		5.400.000.000

PROYECTOS DIMENSIÓN SOCIOCULTURAL		
DESCRIPCION	PROYECTO	COSTO INICIAL
1. Dotar las infraestructuras físicas de los establecimientos educativos, con centros de informática, de idiomas y centros de bellas artes y mejorar las instalaciones y localidades de estos centros educativos. Entidad Responsable: Alcaldía, Departamento, Sector Privado. Población Objetivo: Población municipal y del entorno regional.	C.P M.P L.P	\$3000.000.000
		\$3.000.000.000
SECTOR SALUD		
1. Descentralización de salud, Plan municipal de salud Entidad Responsable: Alcaldía, Departamento, Sector Privado. Población Objetivo: Población municipal y del entorno regional.	C.P M.P L.P	\$ 2000.000.000
		2000.000.000
SECTOR VIVIENDA		
1. Crear e implementar el fondo de vivienda de interés social del municipio de Nobsa. 1. Entidad Responsable: Alcaldía, Departamento, Sector Privado. Población Objetivo: Población municipal y del entorno regional.	C.P M.P	\$ 70.000.000
2. Realizar el estudio de análisis de las tipologías de vivienda local y regional para definir las tipologías acordes al medio local, regional y nacional. Entidad Responsable: Alcaldía, Departamento, Sector Privado. Población Objetivo: Población municipal y del entorno regional.	C.P M.P	\$ 100.000.000
3. Crear el centro regional de la construcción como un ente de economía mixta para que investigue las técnicas constructivas tradicionales y contemporáneas, la aplicabilidad de técnicas en los proyectos, bs costos en relación con el análisis socioeconómico. Este centro debe realizar convenios con el centro nacional de la construcción, con las universidades y las entidades viviendistas del Estado. Entidad Responsable: Alcaldía, Departamento, Sector Privado. Población Objetivo: Población municipal y del entorno regional.	C.P M.P	\$ 500.000.000
		670.000.000

DIMENSION Regional ADMINISTRATIVA		
1. Proyecto Plan de reestructuración administrativa. Entidad Responsable: Alcaldía, Departamento, Sector Privado. Población Objetivo: Población Regional y del entorno Regional.	C.P M.P	\$ 1000.000.000
2. Regional y fomento para la instalación e implementación de las oficinas Regional Nacionales en el territorio del municipio Entidad Responsable: Alcaldía, Departamento, Sector Privado. 2. Población Objetivo: Población Regional y del entorno Regional.	C.P M.P L.P	\$ 1000.000.000
3. Aplicar la normatividad o estatuto de normas y usos del suelo en el municipio haciendo cumplir los requisitos para construir. Entidad Responsable: Alcaldía, Departamento, Sector Privado. Población Objetivo: Población municipal y del entorno regional.	C.P M.P L.P	\$ 100.000.000
		\$ 2.100.000.000

COSTOS DESARROLLO Y EJECUCION DEL PLAN BASICO DE ORDENAMIENTO TERRITORIAL, ETAPA DE IMPLEMENTACION AÑO 2001-2011	
Relación proyectos de consultaría técnica fundamentales para el desarrollo económico, social y del ordenamiento territorial del municipio de Nobsa año 2001-2012	\$ 8.272' 000.000
Relación de macroproyectos para el desarrollo económico, social y del ordenamiento territorial del municipio de Nobsa año 2001-2012	50.000' 000.000
Relación de proyectos para el desarrollo económico, social y del ordenamientos territorial del municipio de Nobsa año 2001-2012	17.340' 000.000
TOTAL	\$ 75.612'000.000

Los valores y presupuestos de los proyectos están analizados de acuerdo a los costos actuales y proyectados entregando etapas de proyectos terminadas que entrarían a aportar a la producción y a la economía municipal.

OTRAS FUENTES FINANCIERAS

En los procesos de implementación y ejecución de los proyectos para el fortalecimiento y desarrollo de la economía municipal; se generan recursos provenientes de la plusvalía y de la rentabilidad de las empresas inmobiliarias de carácter público y/o mixtas, concebidas en la ley 388 de 1987 a través de las unidades de actuación urbanística y de los planes parciales.