



Propietario:  
**ALCALDIA DE  
 SAN LUIS  
 DE PALENQUE**

Alcalde:  
**OSBALDO  
 CACERES  
 MALDONADO**

Diseño:  
**Ma.  
 CONSUELO  
 PADILLA  
 RUEDA**  
 Arquitecta

Proyecto:  
**PLAN DE  
 ORDENAMIENT  
 O  
 TERRITORIAL**

Contiene:  
**RECUPERACI  
 O  
 N  
 PAISAJISTIC  
 A**

Escala:  
**1:5000**

Fecha:  
**Mayo/2000**

Plano:  
**No 1**



Propietario:  
**ALCALDIA DE  
SAN LUIS  
DE PALENQUE**

Alcalde:  
**OSBALDO  
CACERES  
MALDONADO**

Diseño:  
**Ma.  
CONSUELO  
PADILLA  
RUEDA**  
Arquitecta


Proyecto:  
**PLAN DE  
ORDENAMIENT  
O  
TERRITORIAL**

Contiene:  
**RECUPERACIÓ  
N  
PAISAJISTIC  
A**

Escala:  
**1:5000**

Fecha:  
**Mayo/2000**

Gráfico:  
**No 1**



**ZONAS VIALES**  
**DISEÑOS DEL ESPACIO PUBLICO**  
**O**  
**TIPO 5: CALLE PEATONAL O CALLEJ**

**Z.V.T.5**

**Calle 1°**  
**Paseo Peatonal**

Propietario:  
**ALCALDIA DE**  
**SAN LUIS**  
**DE PALENQUE**

Alcalde:  
**OSBALDO**  
**CACERES**  
**MALDONADO**

Diseño:  
**Ma.**  
**CONSUELO**  
**PADILLA**  
**RUEDA**  
Arquitecta

Proyecto:  
**PLAN DE**  
**ORDENAMIENT**  
**O**  
**TERRITORIAL**

Contiene:  
**RECUPERACIÓ**  
**N**  
**PAISAJISTIC**  
**A**

Escala:  
**1:5000**

Fecha:  
**Mayo/2000**

Gráfico:  
**No 2**

Propietario:  
ALCALDIA DE  
SAN LUIS  
DE PALENQUE

Alcalde:  
OSBALDO  
CACERES  
MALDONADO

Diseño:  
Ma.  
CONSUELO  
PADILLA  
RUEDA  
Arquitecta

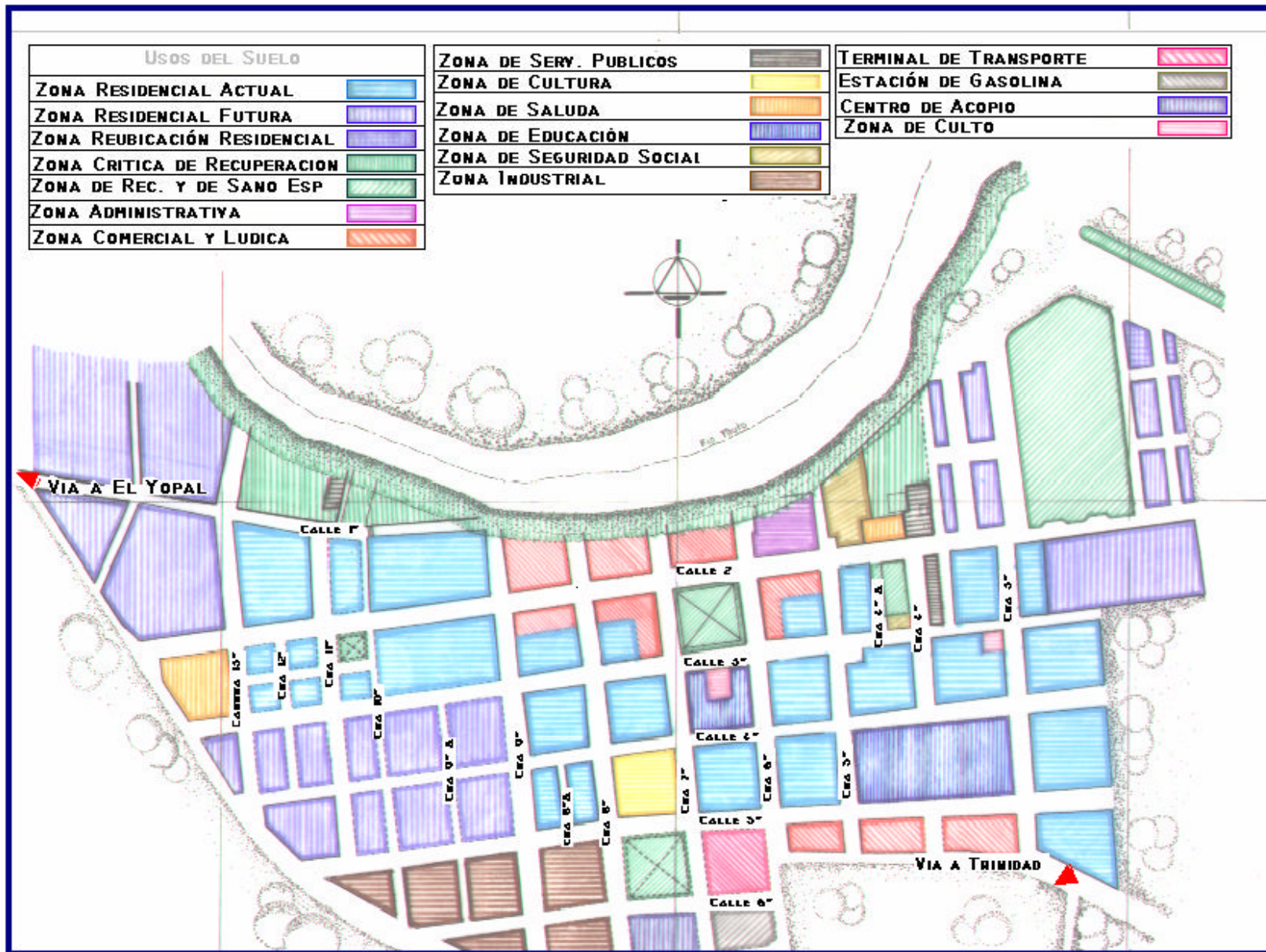
Proyecto:  
PLAN DE  
ORDENAMIENT  
O  
TERRITORIAL

Contiene:  
USOS  
DEL  
SUELO

Escala:  
1:5000

Fecha:  
Mayo/2000

Plano:  
No 2





Propietario:  
**ALCALDIA DE  
 SAN LUIS  
 DE PALENQUE**

Alcalde:  
**OSBALDO  
 CACERES  
 MALDONADO**

Diseño:  
**Ma.  
 CONSUELO  
 PADILLA  
 RUEDA**  
 Arquitecta

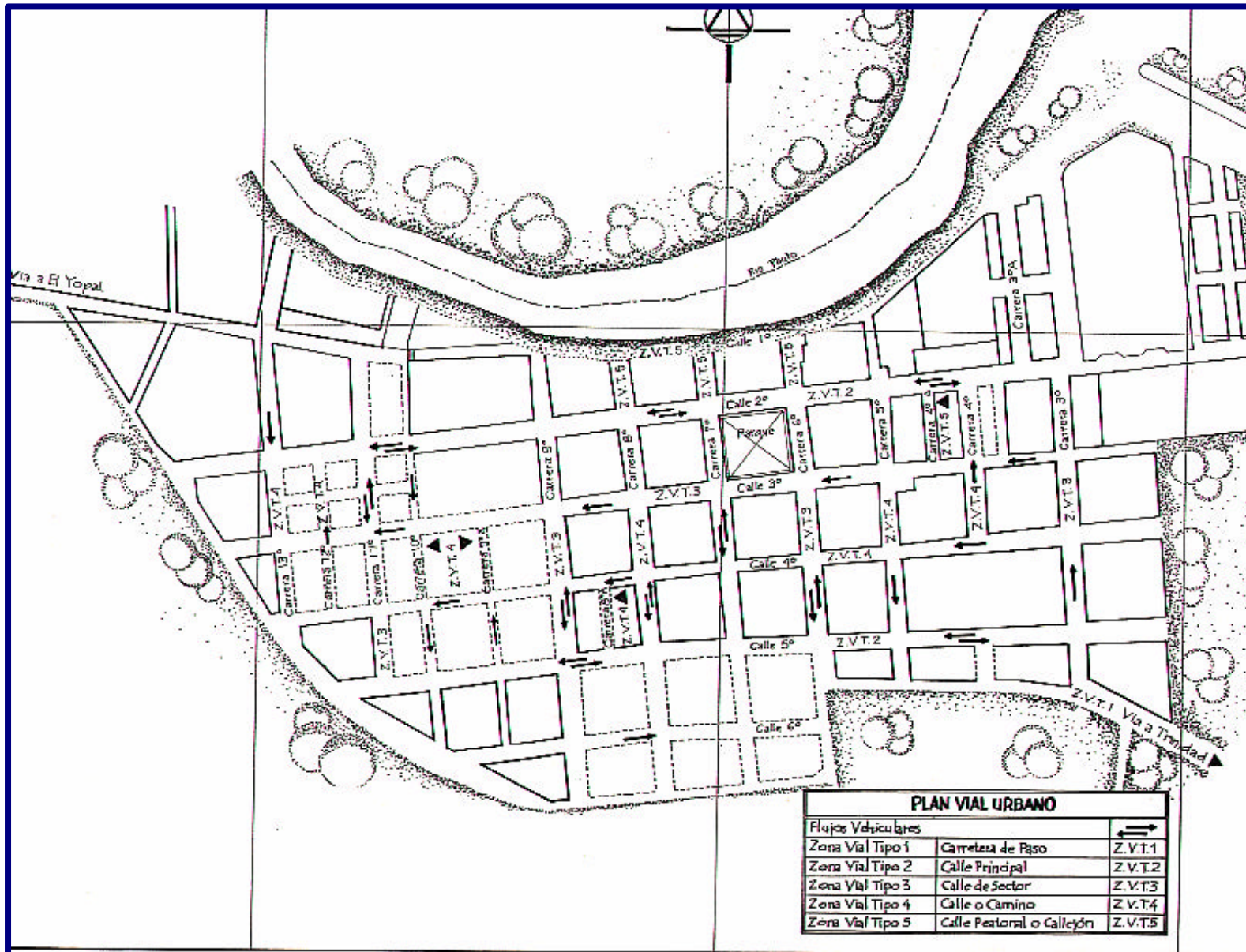
Proyecto:  
**PLAN DE  
 ORDENAMIENTO  
 O  
 TERRITORIAL**

Contiene:  
**PERIMETRO  
 URBANO**

Escala:  
**1:5000**

Fecha:  
**Mayo/2000**

Plano:  
**No 3**



Propietario:  
**ALCALDIA DE  
 SAN LUIS  
 DE PALENQUE**

Alcalde:  
**OSBALDO  
 CACERES  
 MALDONADO**

Diseño:  
**Ma.  
 CONSUELO  
 PADILLA  
 RUEDA**  
 Arquitecta

Proyecto:  
**PLAN DE  
 ORDENAMIENTO  
 O  
 TERRITORIAL**

Contiene:  
**PLAN VIAL  
 URBANO**

Escala:  
**1:5000**

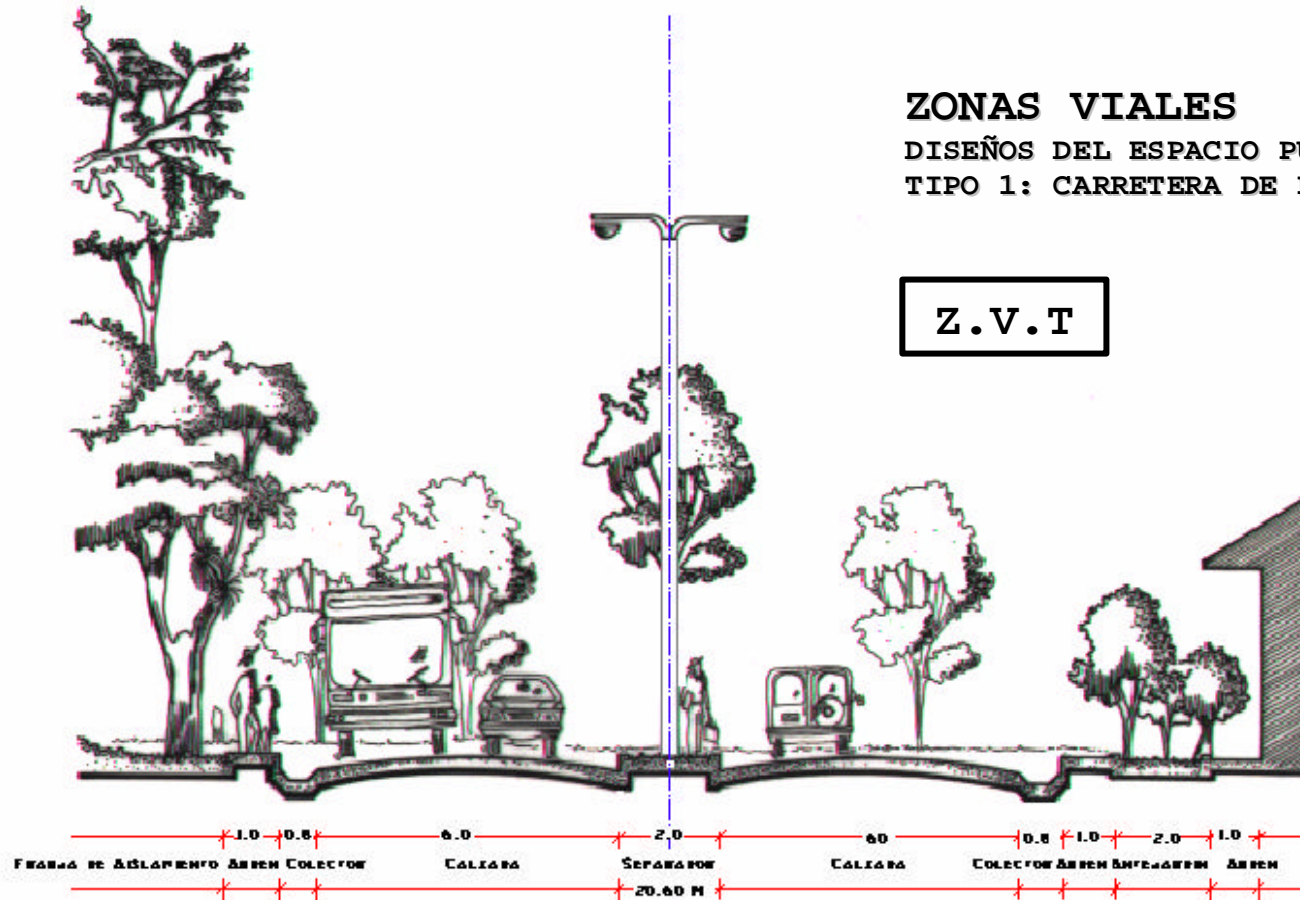
Fecha:  
**Mayo/2000**

Plano:  
**No 4**

## ZONAS VIALES

DISEÑOS DEL ESPACIO PUBLICO  
TIPO 1: CARRETERA DE PASO

Z.V.T



Circulación Intermunicipal  
El Yopal - San Luis -  
Trinidad

Propietario:  
**ALCALDIA  
DE  
SAN  
LUIS DE  
PALENQUE**

Alcalde:  
**OSBALDO  
CACERES  
MALDONADO**

Diseño:  
Ma.  
**CONSUELO  
PADILLA  
RUEDA**  
Arquitecta

Proyecto:  
**PLAN DE  
ORDENAMIENTO  
TERRITORIAL**

Contiene:  
**Zona Vial  
Tipo 1**

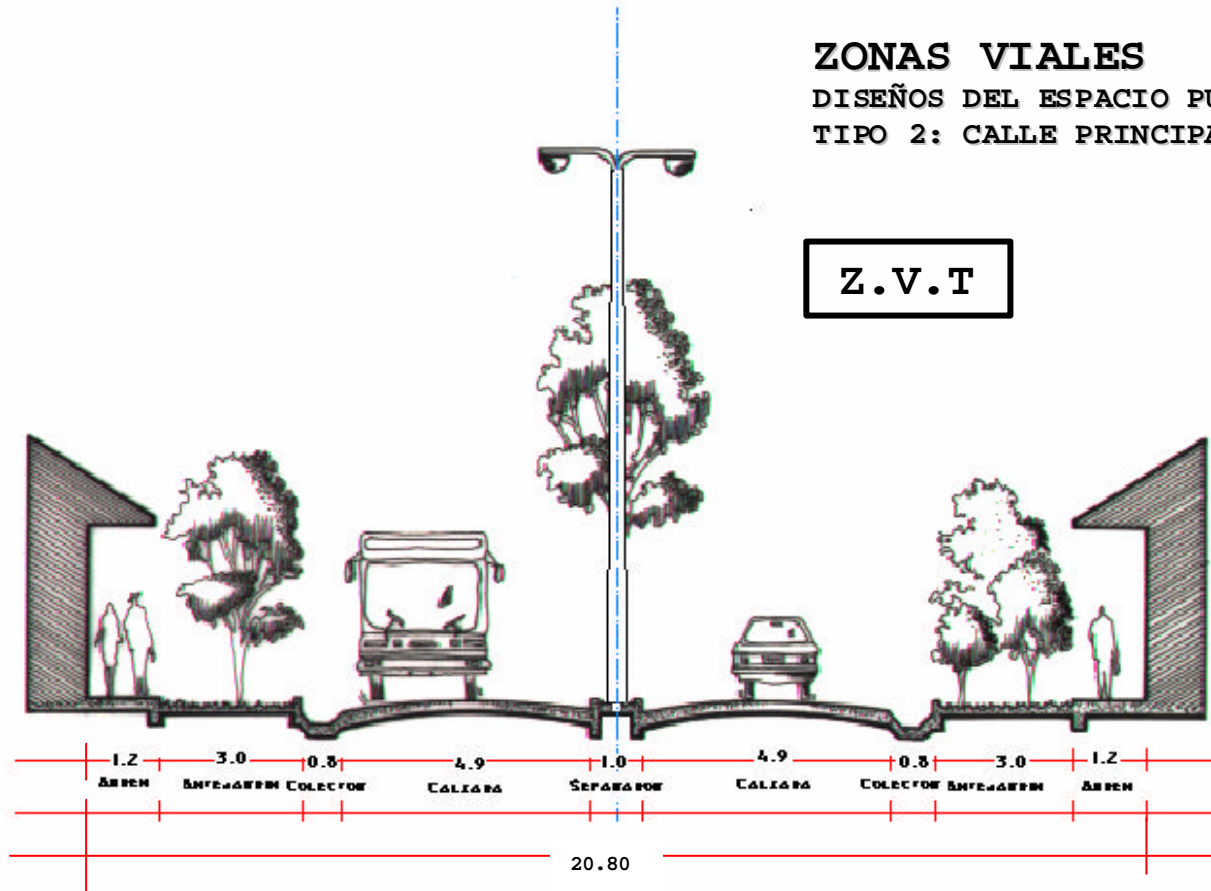
Escala:  
**1:5000**

Fecha:  
**Mayo/2000**

Gráfico:  
**No 3**

**ZONAS VIALES**  
DISEÑOS DEL ESPACIO PUBLICO  
TIPO 2: CALLE PRINCIPAL

**Z.V.T**



**Calle 2º y**

Propietario:  
**ALCALDIA  
DE  
SAN  
LUIS DE  
PALENQUE**

Alcalde:  
**OSBALDO  
CACERES  
MALDONADO**

Diseño:  
**Ma.  
CONSUELO  
PADILLA  
RUEDA**  
Arquitecta

Proyecto:  
**PLAN DE  
ORDENAMIENTO  
TERRITORIAL**

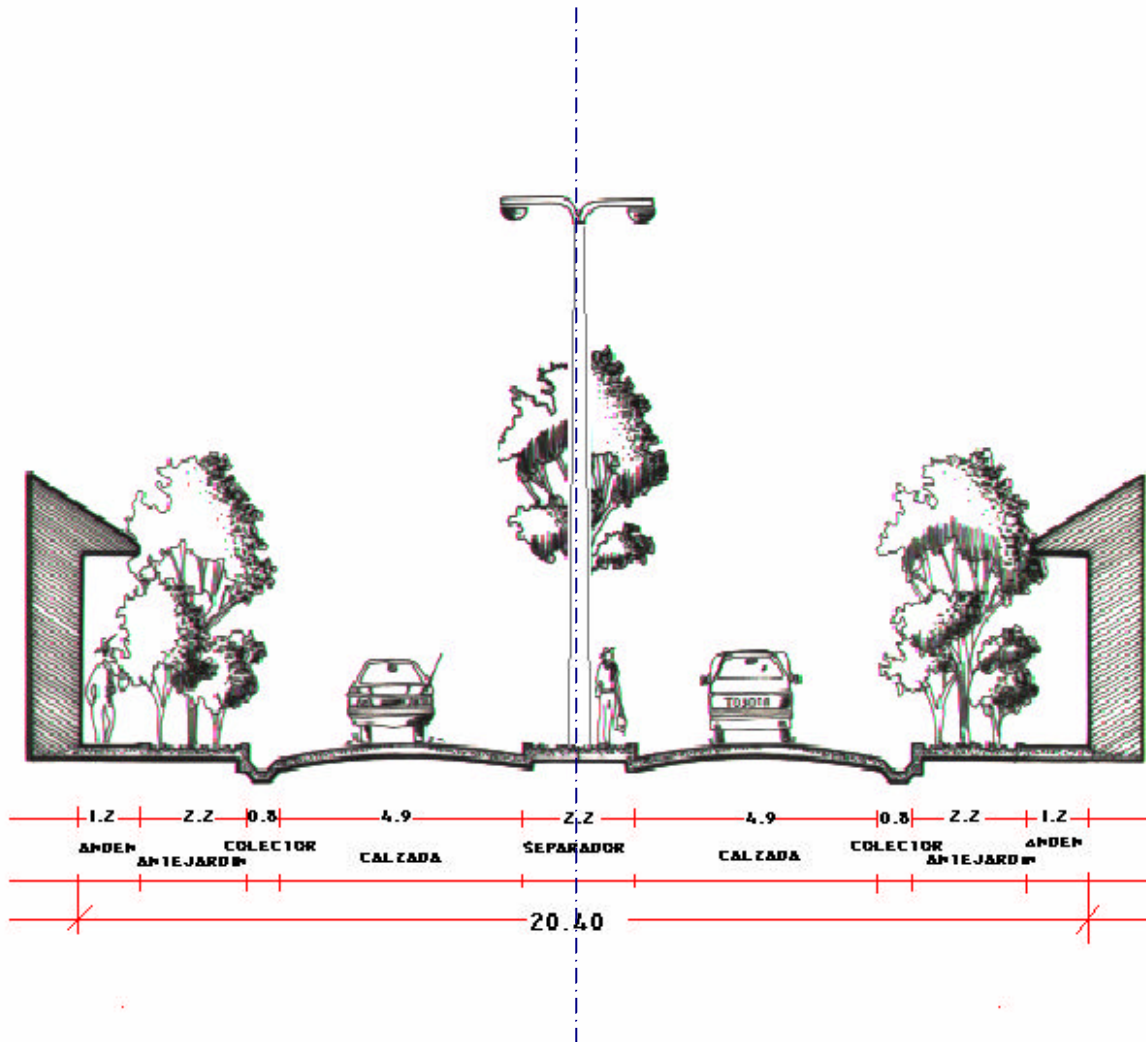
Contiene:  
**Zona Vial  
Tipo 2**

Escala:  
**1:5000**

Fecha:  
**Mayo/2000**

Gráfico:  
**No 4**





Propietario:  
**ALCALDIA  
 DE  
 SAN  
 LUIS DE  
 PALENQUE**

Alcalde:  
**OSBALDO  
 CACERES  
 MALDONADO**

Diseño:  
 Ma.  
**CONSUELO  
 PADILLA  
 RUEDA**  
 Arquitecta

Proyecto:  
**PLAN DE  
 ORDENAMIEN  
 TO  
 TERRITORIAL**

Contiene:  
**Zona Vial  
 Tipo 3**

Escala:  
**1:5000**

Fecha:  
**Mayo/2000**

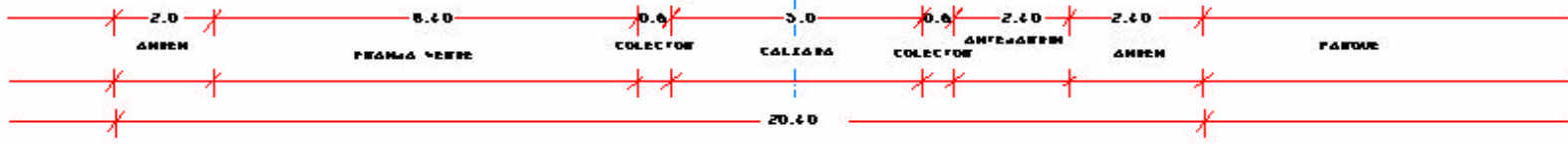

Gráfico:  
**No 5**

# ZONAS VIALES

DISEÑOS DEL ESPACIO PUBLICO

TIPO 3: CALLE DEL SECTOR

Z.V.T.3



Calle 3° entre 6° y 7°

Propietario:  
**ALCALDIA  
DE  
SAN  
LUIS DE  
PALENQUE**

Alcalde:  
**OSBALDO  
CACERES  
MALDONADO**

Diseño:  
**Ma.  
CONSUELO  
PADILLA  
RUEDA**  
Arquitecta

Proyecto:  
**PLAN DE  
ORDENAMIENTO  
TERRITORIAL**

Contiene:  
**Zona Vial  
Tipo 3**

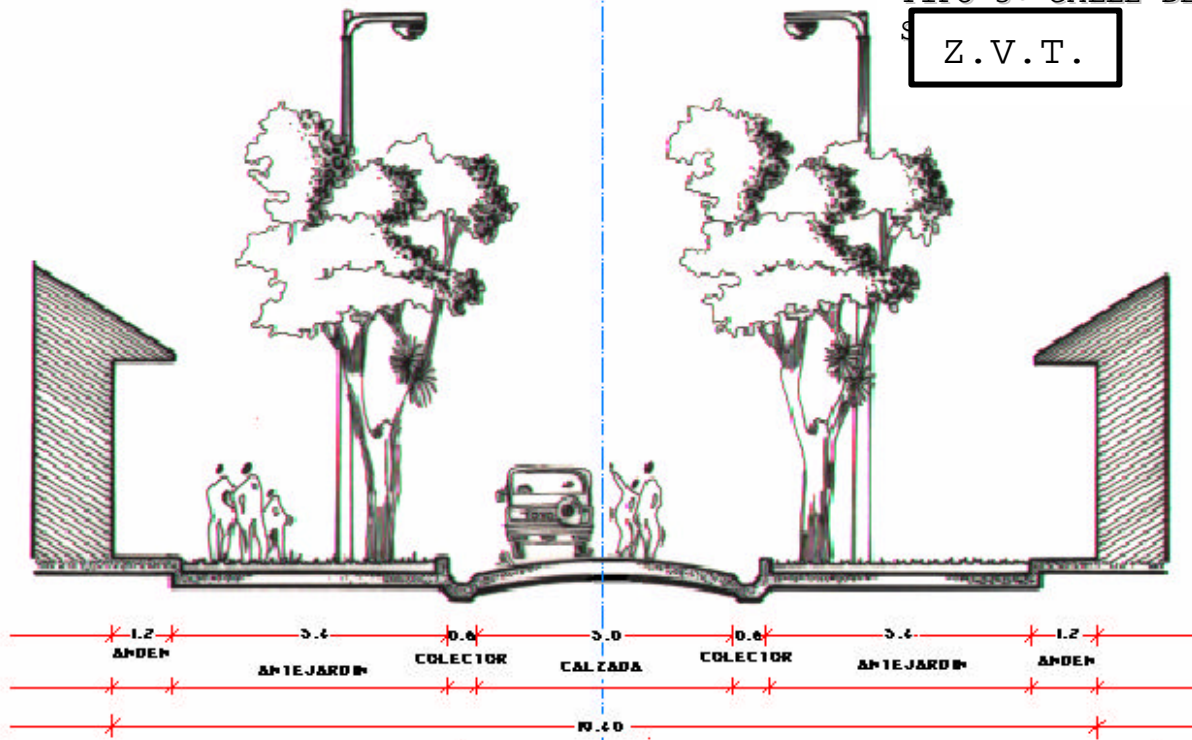
Escala:  
**1:5000**

Fecha:  
**Mayo/2000**

Gráfico:  
**No 6**

ZONAS VIALES  
 DISEÑOS DEL ESPACIO  
 PUBLICO  
 TIPO 3: CALLE DEL

Z.V.T.



CALLE 3°

Propietario:  
**ALCALDIA  
 DE  
 SAN LUIS  
 DE  
 PALENQUE**

Alcalde:  
**OSBALDO  
 CACERES  
 MALDONADO**

Diseño:  
**Ma.  
 CONSUELO  
 PADILLA  
 RUEDA**  
 Arquitecta

Proyecto:  
**PLAN DE  
 ORDENAMIIEN  
 TO  
 TERRITORIAL**

Contiene:  
**Zona Vial  
 Tipo 3**

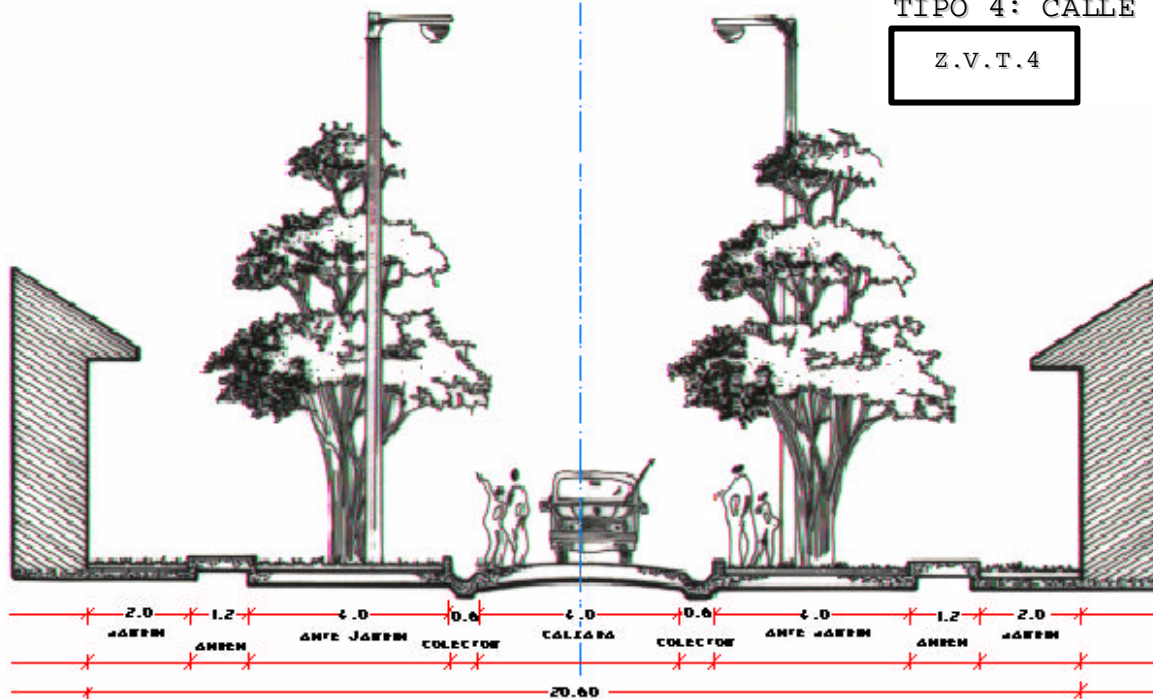
Escala:  
**1:5000**

Fecha:  
**Mayo/2000**

Gráfico:  
**No 7**

ZONAS VIALES  
DISEÑOS DEL ESPACIO  
PUBLICO  
TIPO 4: CALLE O CAMINO

Z.V.T.4



Carrera 4°

Propietario:  
**ALCALDIA  
DE  
SAN  
LUIS DE  
PALENQUE**

Alcalde:  
**OSBALDO  
CACERES  
MALDONADO**

Diseño:  
Ma.  
**CONSUELO  
PADILLA  
RUEDA**  
Arquitecta

Proyecto:  
**PLAN DE  
ORDENAMIENTO  
TO  
TERRITORIAL**

Contiene:  
**Zona Vial  
Tipo 4**

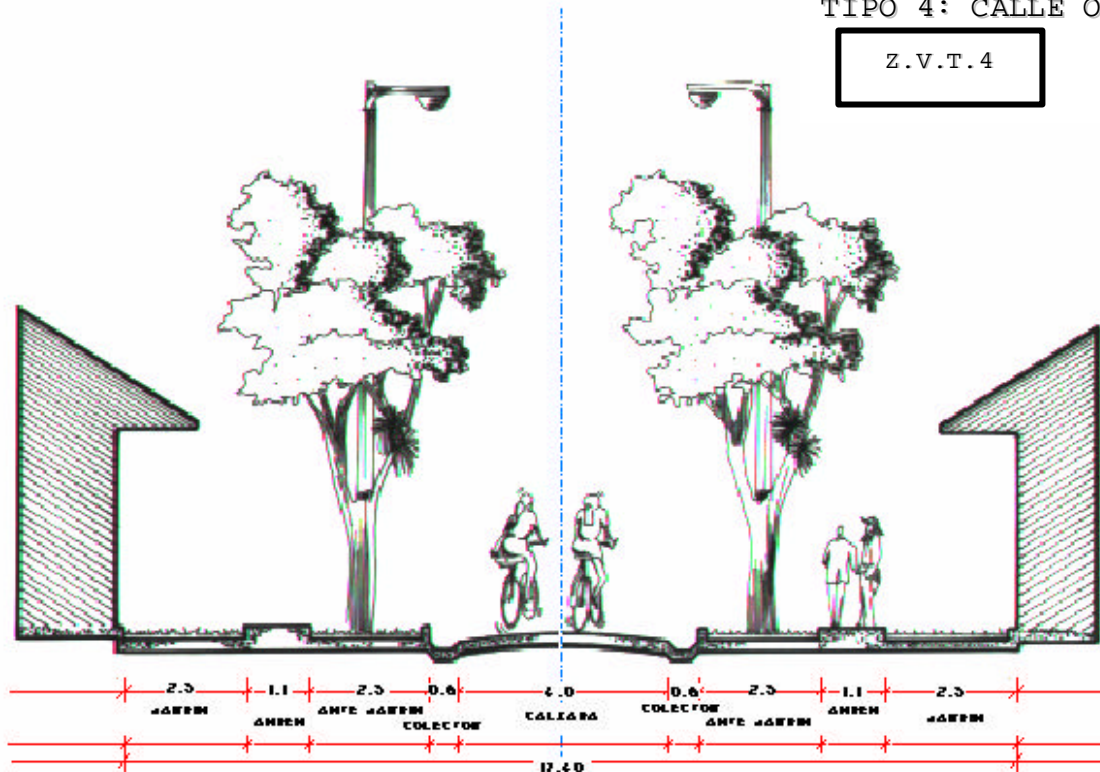
Escala:  
**1:5000**

Fecha:  
**Mayo/2000**

Gráfico:  
**No 8**

ZONAS VIALES  
DISEÑOS DEL ESPACIO  
PUBLICO  
TIPO 4: CALLE O CAMINO

Z.V.T.4



Carrera 5°

Propietario:  
**ALCALDIA  
DE  
SAN  
LUIS DE  
PALENQUE**

Alcalde:  
**OSBALDO  
CACERES  
MALDONADO**

Diseño:  
Ma.  
**CONSUELO  
PADILLA  
RUEDA**  
Arquitecta

Proyecto:  
**PLAN DE  
ORDENAMIIEN  
TO  
TERRITORIAL**

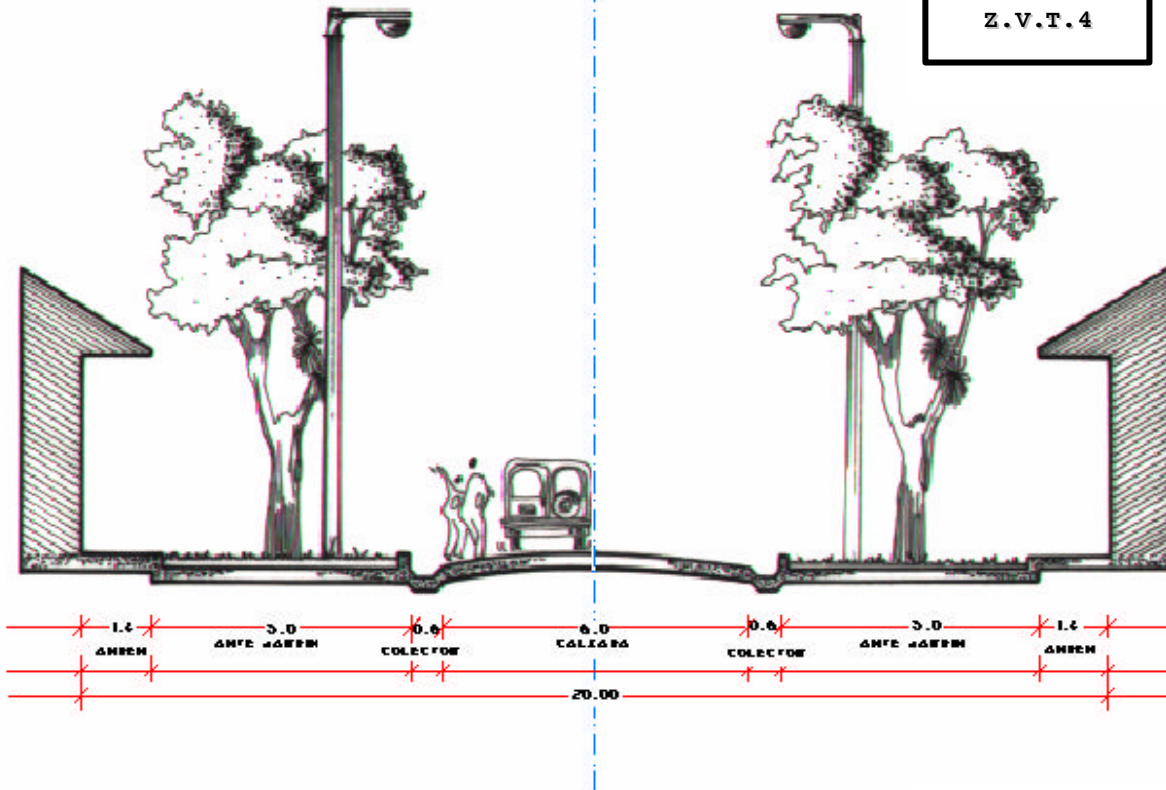
Contiene:  
**Zona Vial  
Tipo 4**

Escala:  
**1:5000**

Fecha:  
**Mayo/2000**  
Gráfico:  
**No 9**

**ZONAS VIALES  
DISEÑOS DEL ESPACIO  
PUBLICO  
TIPO 4: CALLE O CAMINO**

Z.V.T.4



Carrera 8° y 13°

Propietario:  
**ALCALDIA  
DE  
SAN  
LUIS DE  
PALENQUE**

Alcalde:  
**OSBALDO  
CACERES  
MALDONADO**

Diseño:  
Ma.  
**CONSUELO  
PADILLA  
RUEDA**  
Arquitecta

Proyecto:  
**PLAN DE  
ORDENAMIENTO  
TERRITORIAL**

Contiene:  
**Zona Vial  
Tipo 4**

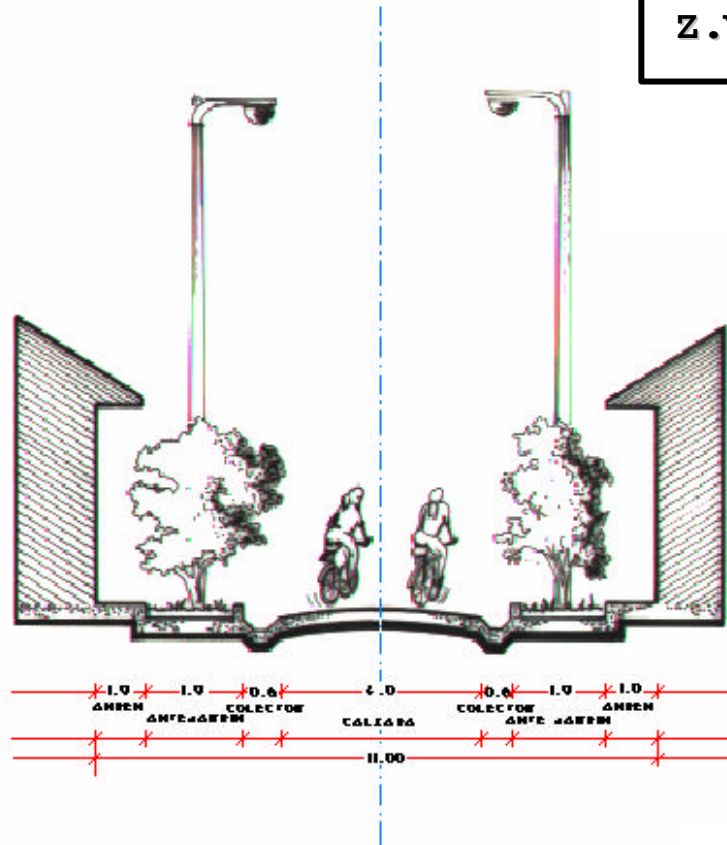
Escala:  
**1:5000**

Fecha:  
**Mayo/2000**

Gráfico:  
**No 10**

**ZONAS VIALES**  
**DISEÑOS DEL ESPACIO PUBLICO**  
**TIPO 4: CALLE O CAMINO**

**Z.V.T**



**Carrera 12° y**

Propietario:  
**ALCALDIA**  
**DE**  
**SAN**  
**LUIS DE**  
**PALENQUE**

Alcalde:  
**OSBALDO**  
**CACERES**  
**MALDONADO**

Diseño:  
**Ma.**  
**CONSUELO**  
**PADILLA**  
**RUEDA**  
 Arquitecta

Proyecto:  
**PLAN DE**  
**ORDENAMIIEN**  
**TO**  
**TERRITORIAL**

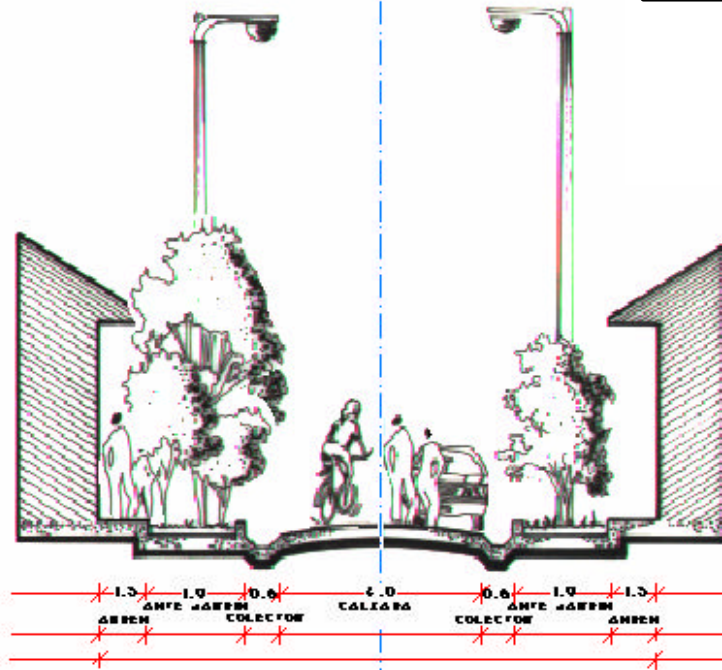
Contiene:  
**Zona Vial**  
**Tipo 4**

Escala:  
**1:5000**

Fecha:  
**Mayo/2000**  
 Gráfico:  
**No 11**

**ZONAS VIALES  
DISEÑOS DEL ESPACIO  
PUBLICO  
TIPO 4: CALLE O CAMINO**

Z.V.T.4



**Carrera 8° A, 9°A y**

Propietario:  
**ALCALDIA  
DE  
SAN  
LUIS DE  
PALENQUE**

Alcalde:  
**OSBALDO  
CACERES  
MALDONADO**

Diseño:  
**Ma.  
CONSUELO  
PADILLA  
RUEDA**  
Arquitecta

Proyecto:  
**PLAN DE  
ORDENAMIENTO  
TERRITORIAL**

Contiene:  
**Zona Vial  
Tipo 4**

Escala:  
**1:5000**

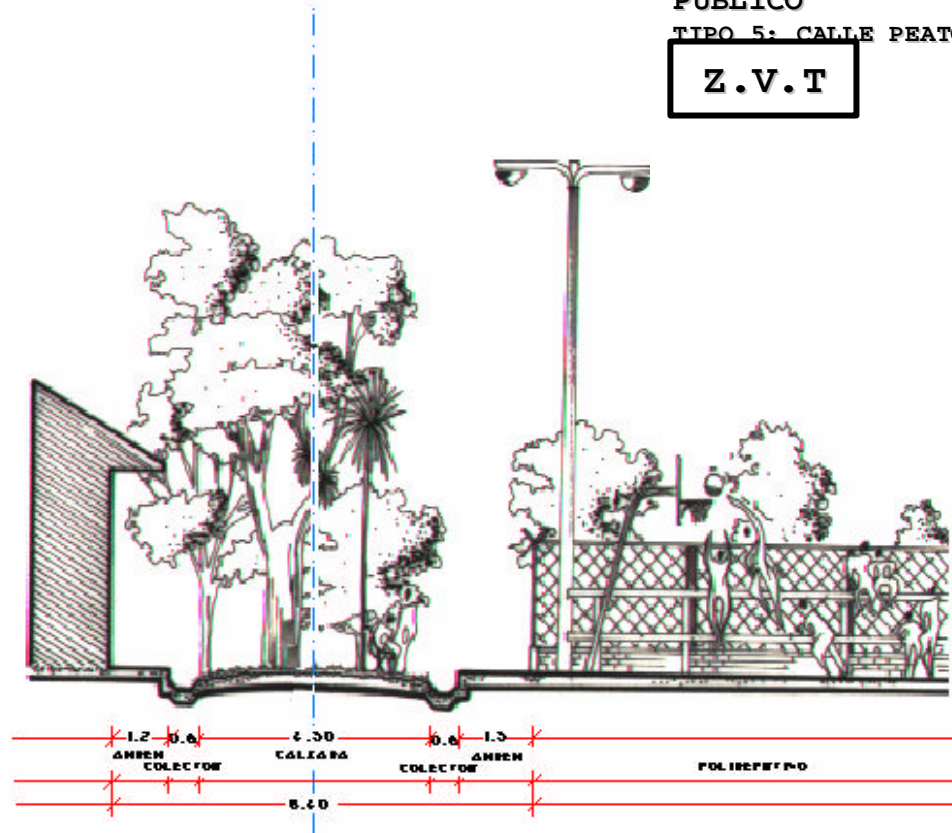
Fecha:  
**Mayo/2000**

Gráfico:  
**No 12**



**ZONAS VIALES  
DISEÑOS DEL ESPACIO  
PUBLICO  
TIPO 5: CALLE PEATONAL O**

**Z.V.T**



**Carrera 4° A**

Propietario:  
**ALCALDIA  
DE  
SAN  
LUIS DE  
PALENQUE**

Alcalde:  
**OSBALDO  
CACERES  
MALDONADO**

Diseño:  
**Ma.  
CONSUELO  
PADILLA  
RUEDA**  
Arquitecta

Proyecto:  
**PLAN DE  
ORDENAMIENTOS  
TERRITORIAL**

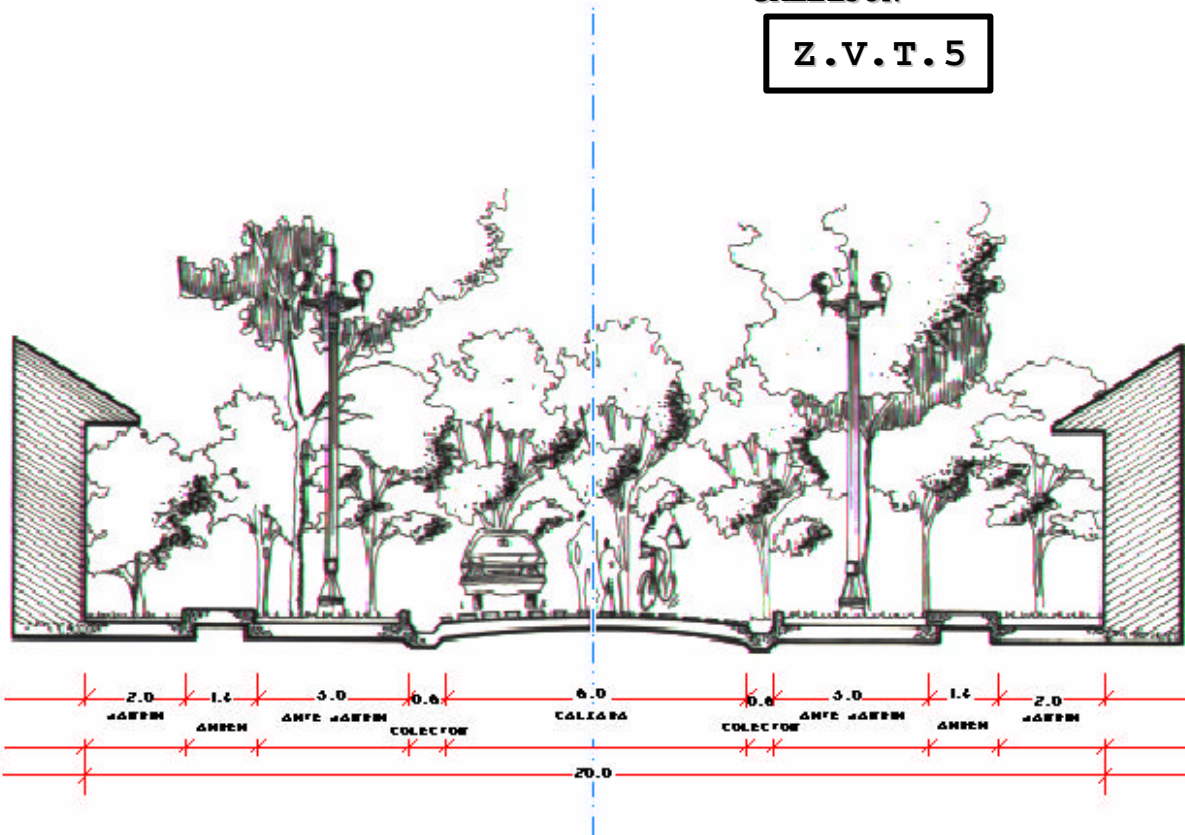
Contiene:  
**Zona Vial  
Tipo 5**

Escala:  
**1:5000**

Fecha:  
**Mayo/2000**  
Gráfico:  
**No 13**

**ZONAS VIALES**  
**DISEÑOS DEL ESPACIO PUBLICO**  
**TIPO 5: CALLE PEATONAL O**  
**CALLEJON**

**Z.V.T.5**



**Carrera 7° y 8°**  
**Entre Calles 1° y 2°**

Propietario:  
**ALCALDIA**  
**DE**  
**SAN**  
**LUIS DE**  
**PALENQUE**

Alcalde:  
**OSBALDO**  
**CACERES**  
**MALDONADO**

Diseño:  
**Ma.**  
**CONSUELO**  
**PADILLA**  
**RUEDA**  
Arquitecta

Proyecto:  
**PLAN DE**  
**ORDENAMIEN**  
**TO**  
**TERRITORIAL**

Contiene:  
**Zona Vial**  
**Tipo 5**

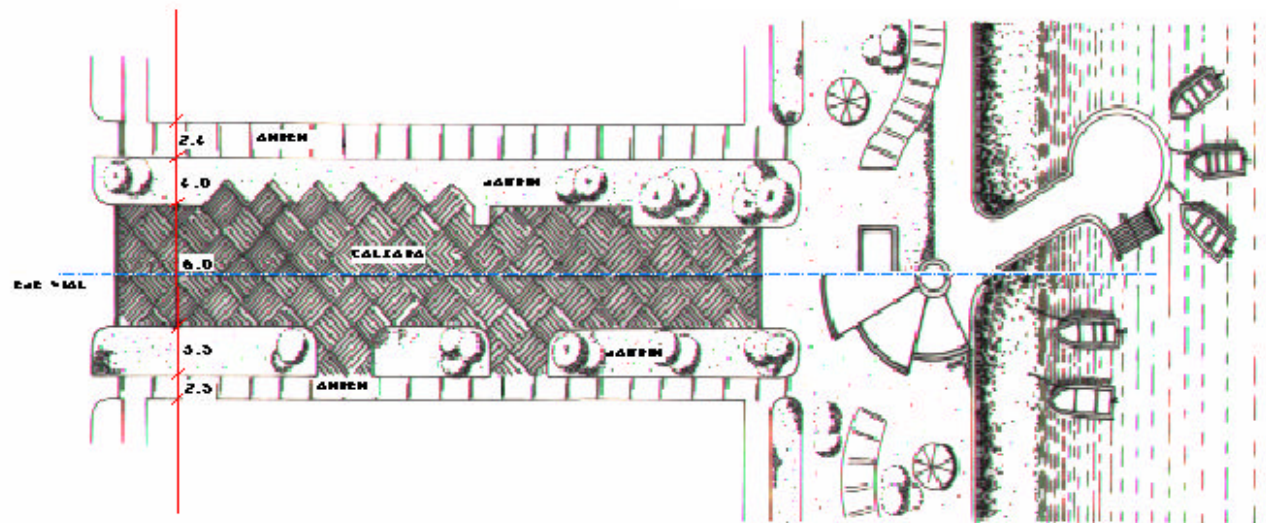
Escala:  
**1:5000**

Fecha:  
**Mayo/2000**

Gráfico:  
**No 14**

**ZONAS VIALES**  
DISEÑO DEL ESPACIO PUBLICO  
TIPO 5: CALLE PEATONAL O CALLEJON  
Especial

**Z.V.T.**



**Carrera 6°**  
**Entre Calles 1° v**

Propietario:  
**ALCALDIA  
DE  
SAN  
LUIS DE  
PALENQUE**

Alcalde:  
**OSBALDO  
CACERES  
MALDONADO**

Diseño:  
Ma.  
**CONSUELO  
PADILLA  
RUEDA**  
Arquitecta

Proyecto:  
**PLAN DE  
ORDENAMIIEN  
TO  
TERRITORIAL**

Contiene:  
**Zona Vial  
Tipo 5**

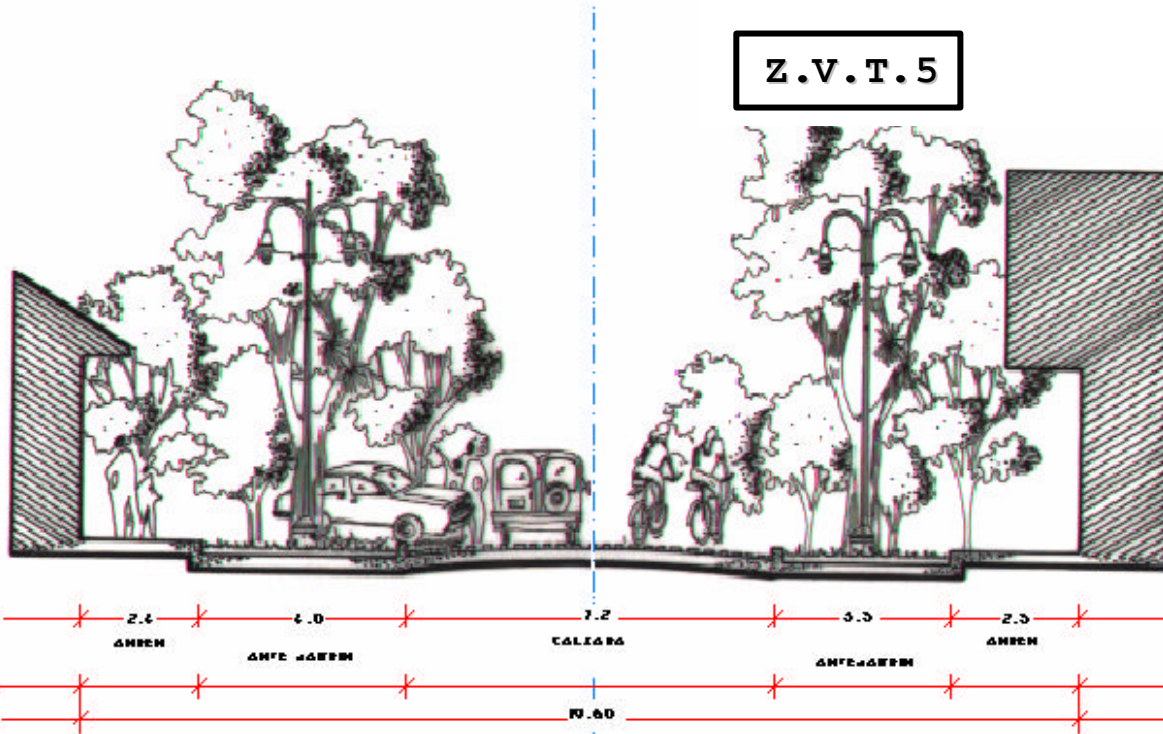
Escala:  
**1:5000**

Fecha:  
**Mayo/2000**

Gráfico:  
**No 15**

**ZONAS VIALES**  
DISEÑOS DEL ESPACIO PUBLICO  
TIPO 5: CALLE PEATONAL O CALLEJON  
Especial

**Z.V.T.5**



**Carrera 6°**  
**Entre calles 1° y**

Propietario:  
**ALCALDIA  
DE  
SAN  
LUIS DE  
PALENQUE**

Alcalde:  
**OSBALDO  
CACERES  
MALDONADO**

Diseño:  
**Ma.  
CONSUELO  
PADILLA  
RUEDA**  
Arquitecta

Proyecto:  
**PLAN DE  
ORDENAMIENTO  
TERRITORIAL**

Contiene:  
**Zona Vial  
Tipo 5**

Escala:  
**1:5000**

Fecha:  
**Mayo/2000**

Gráfico:  
**No 16**

Propietario:  
**ALCALDIA  
DE  
SAN  
LUIS DE  
PALENQUE**

Alcalde:  
**OSBALDO  
CACERES  
MALDONADO**

Diseño:  
Ma.  
**CONSUELO  
PADILLA  
RUEDA**  
Arquitecta


Proyecto:  
**PLAN DE  
ORDENAMIIEN  
TO  
TERRITORIAL**

Contiene:  
**Zona Vial  
Tipo 5**

Escala:  
**1:5000**

Fecha:  
**Mayo/2000**

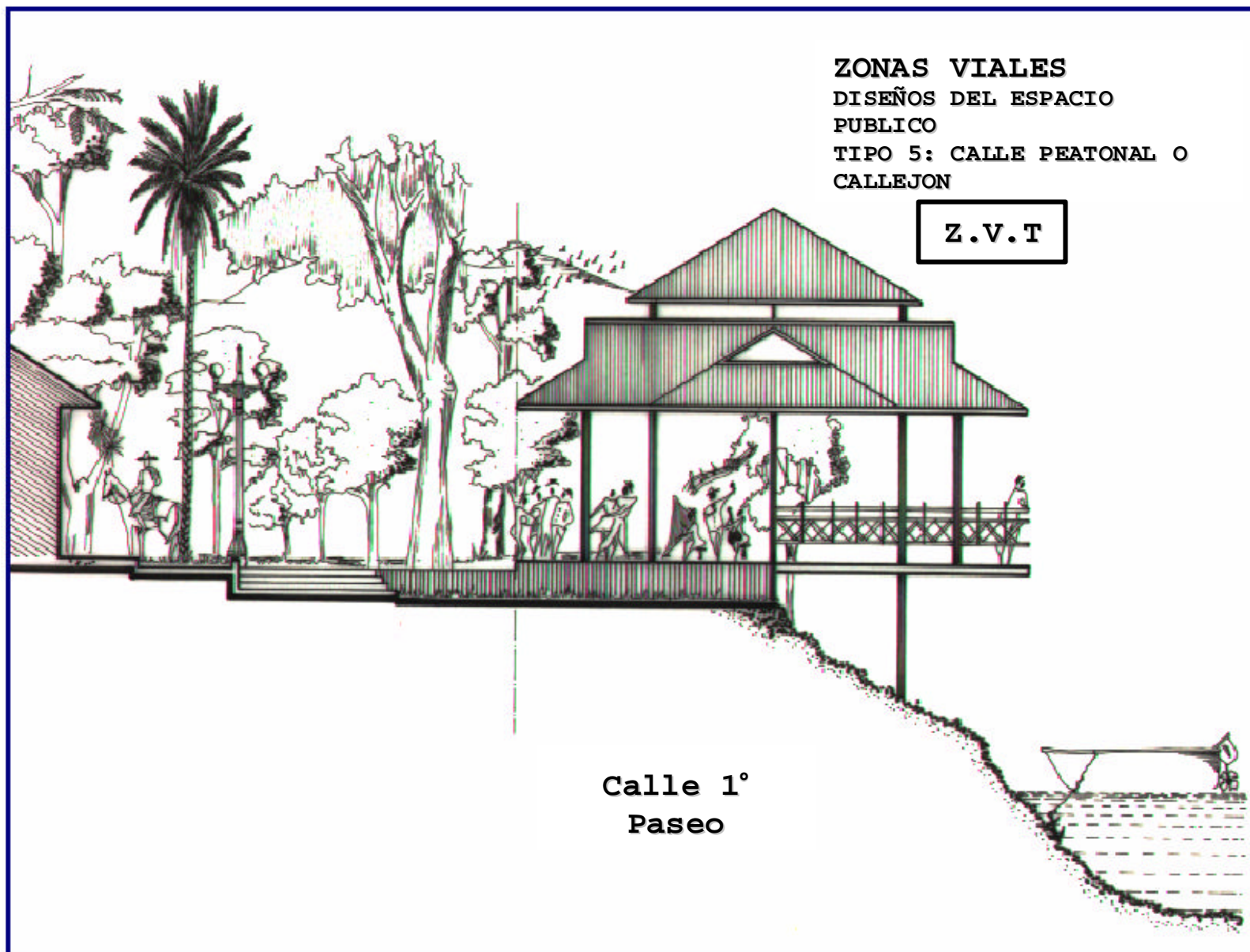
Gráfico:  
**No 16**



**ZONAS VIALES**  
**DISEÑOS DEL ESPACIO PUBLICO**  
**TIPO 5: CALLE PEATONAL O CALLEJON**

**Calle 1°**  
**Paseo Peatonal**

**Z.V.T.5**



**ZONAS VIALES**  
**DISEÑOS DEL ESPACIO**  
**PUBLICO**  
**TIPO 5: CALLE PEATONAL O**  
**CALLEJON**

**Z.V.T**

**Calle 1°**  
**Paseo**

Propietario:  
**ALCALDIA DE**  
**SAN LUIS**  
**DE PALENQUE**

Alcalde:  
**OSBALDO**  
**CACERES**  
**MALDONADO**

Diseño:  
**Ma.**  
**CONSUELO**  
**PADILLA**  
**RUEDA**  
Arquitecta

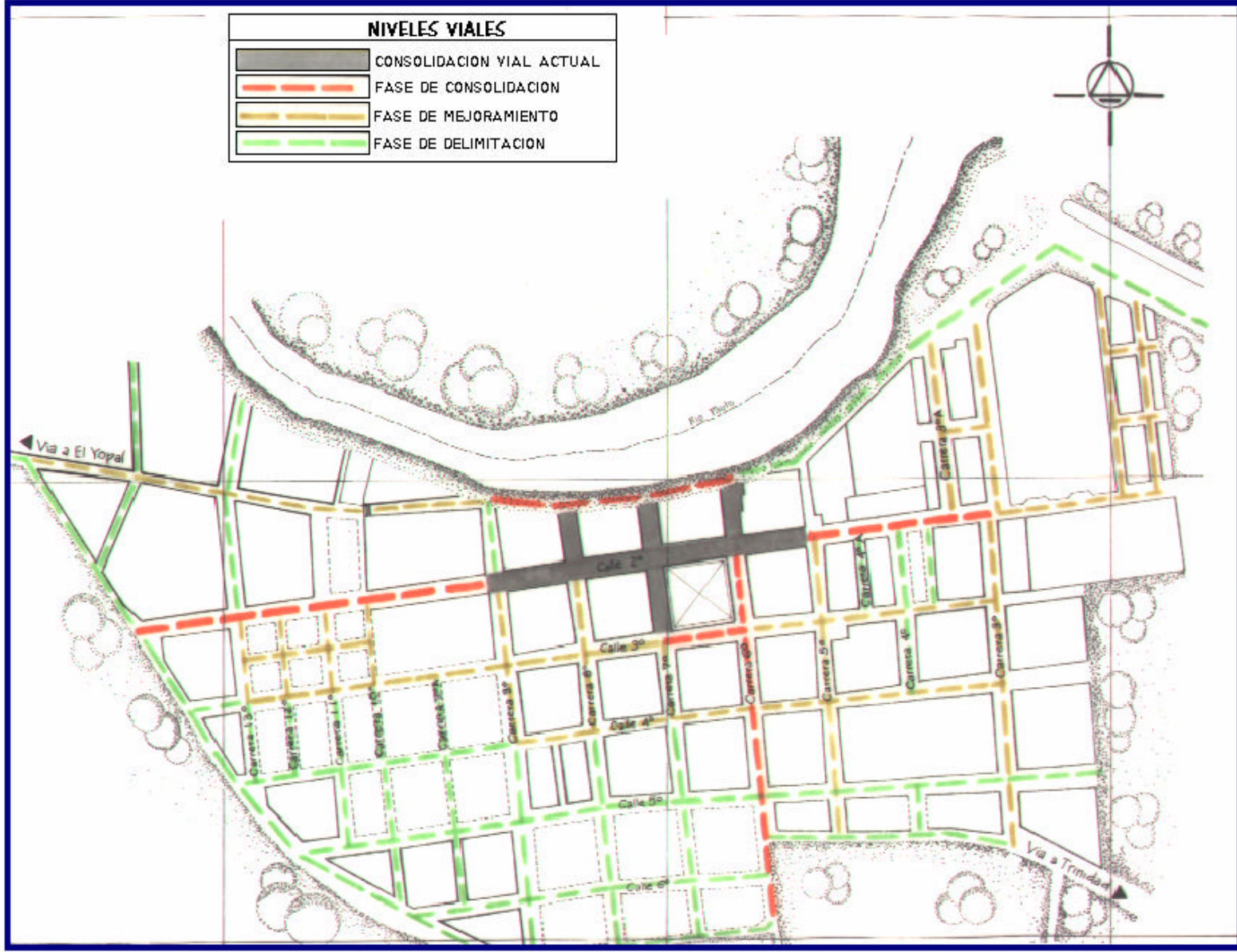
Proyecto:  
**PLAN DE**  
**ORDENAMIIENT**  
**O**  
**TERRITORIAL**

Contiene:  
**RECUPERACIÓ**  
**N**  
**PAISAJISTIC**  
**A**

Escala:  
**1:5000**

Fecha:  
**Mayo/2000**

Gráfico:  
**No 18**



Propietario:  
**ALCALDIA  
 DE  
 SAN  
 LUIS DE  
 PALENQUE**

Alcalde:  
**OSBALDO  
 CACERES  
 MALDONADO**

Diseño:  
 Ma.  
**CONSUELO  
 PADILLA  
 RUEDA**  
 Arquitecta

Proyecto:  
**PLAN DE  
 ORDENAMIIEN  
 TO  
 TERRITORIAL**

Contiene:  
**NIVELES  
 VIALES**

Escala:  
**1:5000**

Fecha:  
**Mayo/2000**

Plano:  
**No 5**



Propietario:  
**ALCALDIA DE  
 SAN LUIS  
 DE PALENQUE**

Alcalde:  
**OSBALDO  
 CACERES  
 MALDONADO**

Diseño:  
**Ma.  
 CONSUELO  
 PADILLA  
 RUEDA**  
 Arquitecta

Proyecto:  
**PLAN DE  
 ORDENAMIENTO  
 O  
 TERRITORIAL**

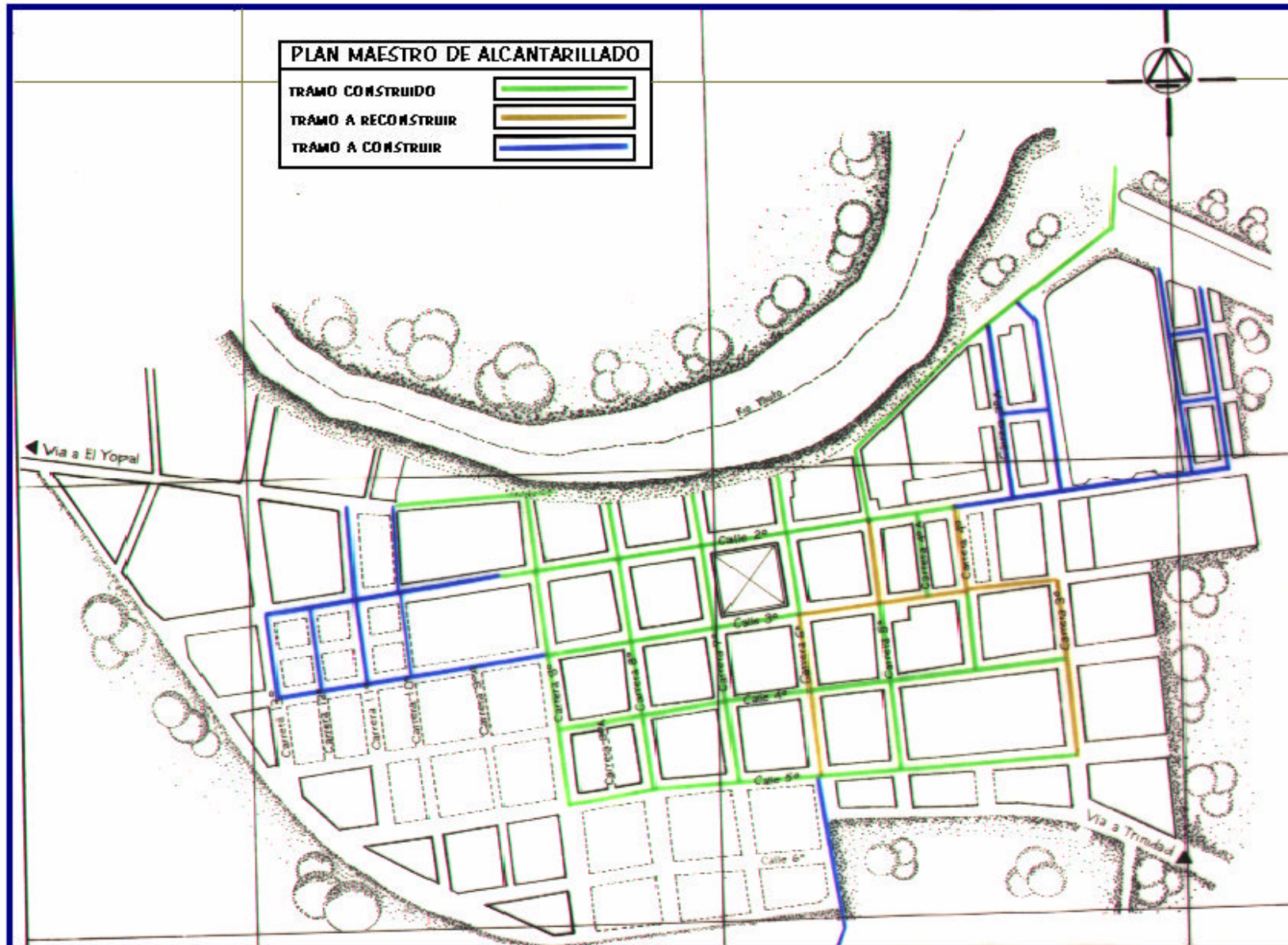
Contiene:  
**PERIMETRO  
 URBANO**

Escala:  
**1:5000**

Fecha:  
**Mayo/2000**

Plano:  
**No 6**





Propietario:  
**ALCALDIA  
 DE  
 SAN  
 LUIS DE  
 PALENQUE**

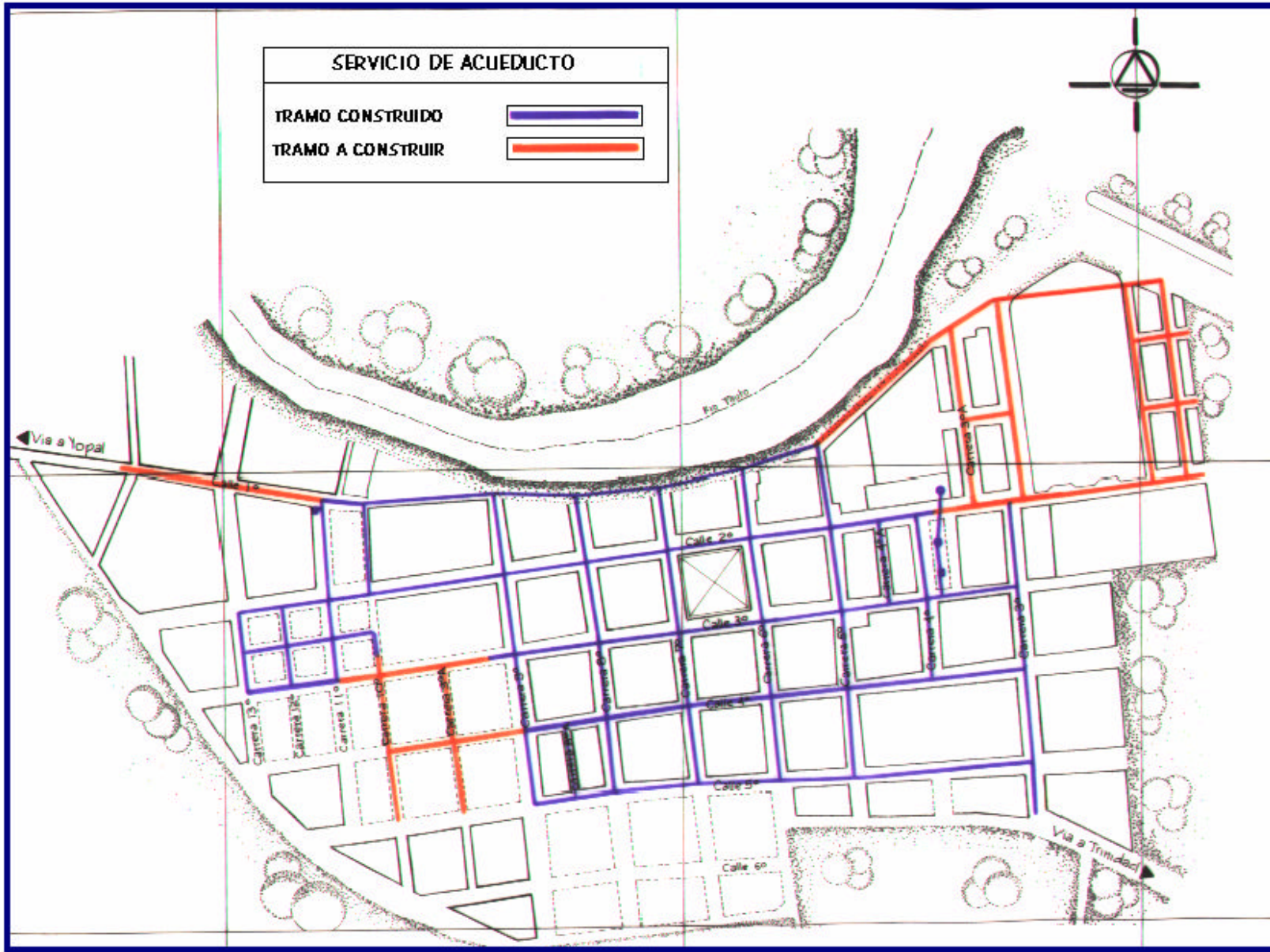
Alcalde:  
**OSBALDO  
 CACERES  
 MALDONADO**

Diseño:  
 Ma.  
**CONSUELO  
 PADILLA  
 RUEDA**  
 Arquitecta

Proyecto:  
**PLAN DE  
 ORDENAMIENTO  
 TERRITORIAL**

Contiene:  
**SISTEMA DE  
 ALCANTARILLA  
 URBANO**

Escala:  
**1:5000**  
 Fecha:  
**Mayo/2000**  
 Plano:  
**No 10**



Propietario:  
**ALCALDIA  
 DE  
 SAN  
 LUIS DE  
 PALENQUE**

Alcalde:  
**OSBALDO  
 CACERES  
 MALDONADO**

Diseño:  
 Ma.  
**CONSUELO  
 PADILLA  
 RUEDA**  
 Arquitecta

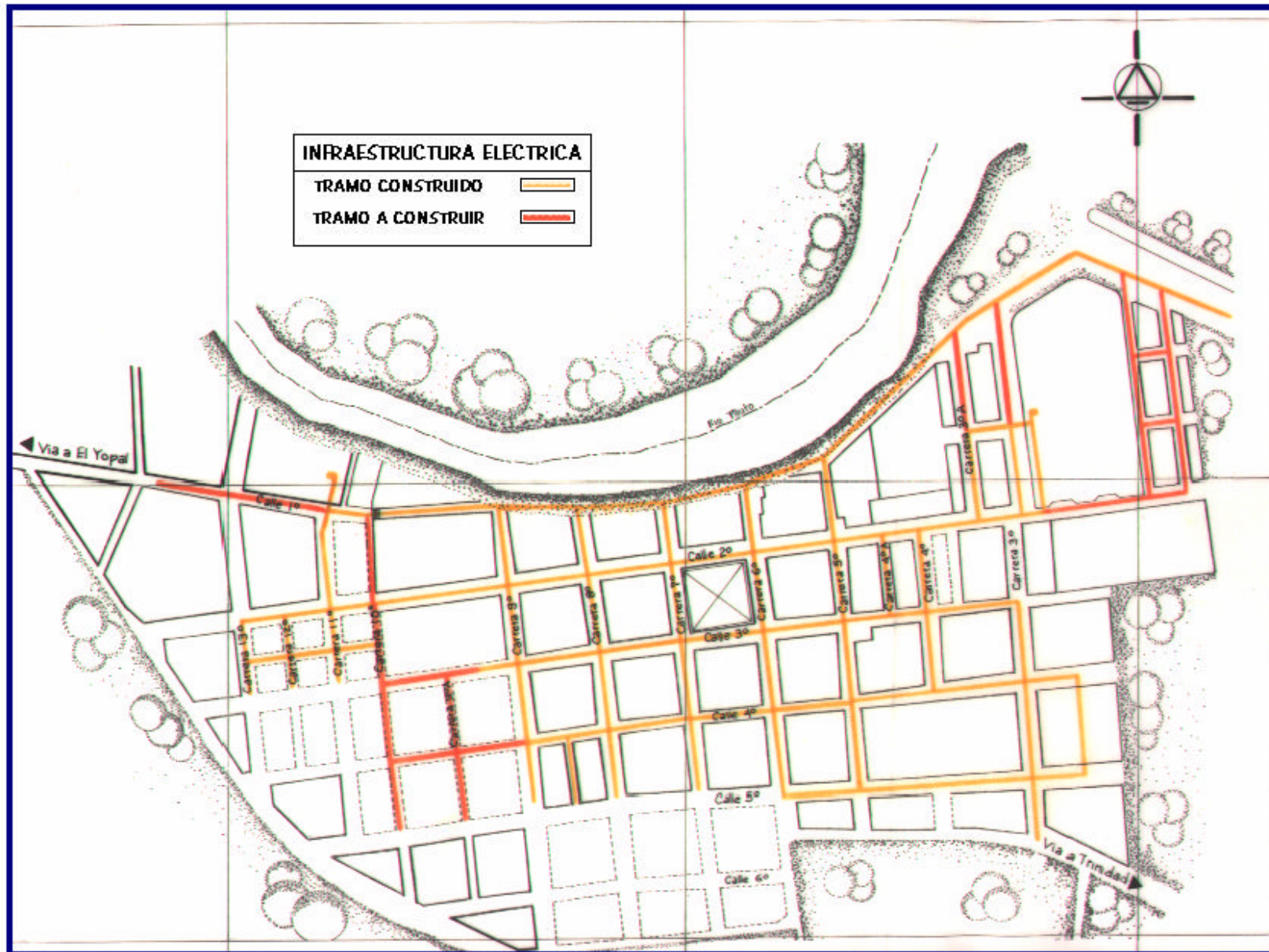
Proyecto:  
**PLAN DE  
 ORDENAMIIEN  
 TO  
 TERRITORIAL**

Contiene:  
**SISTEMA DE  
 ACUEDUCTO  
 URBANO**

Escala:  
**1:5000**

Fecha:  
**Mayo/2000**

Plano:  
**No 9**



Propietario:  
**ALCALDIA  
 DE  
 SAN  
 LUIS DE  
 PALENQUE**

Alcalde:  
**OSBALDO  
 CACERES  
 MALDONADO**

Diseño:  
 Ma.  
**CONSUELO  
 PADILLA  
 RUEDA**  
 Arquitecta

Proyecto:  
**PLAN DE  
 ORDENAMIENTO  
 TO  
 TERRITORIAL**

Contiene:  
**SISTEMA  
 ELECTRICO  
 URBANO**

Escala:  
**1:5000**

Fecha:  
**Mayo/2000**

Plano:  
**No 11**





