

III. DIMENSIÓN SOCIAL URBANO - RURAL

1.0 INTRODUCCION

En el presente capítulo la dimensión social comprende el análisis integral de la población; los indicadores sociales en salud, educación, bienestar social, recreación y deporte, comunicaciones y cultura; su evolución histórica, el patrimonio cultural inmueble. Su estudio proporcionará las bases necesarias para conocer la distribución socio – cultural de la población, la cual permitirá orientar estrategias prioritarias en la solución de los problemas asociados al bienestar social y la calidad de vida.

Para cada uno de los sectores de la dimensión se sintetizarán en una matriz DOFA (Potencialidades y Limitantes) confrontadas en las mesas de trabajo participativo con la intención de lograr su articulación y apoyar la propuesta de ordenamiento territorial del municipio.

2.0 DEMOGRAFÍA

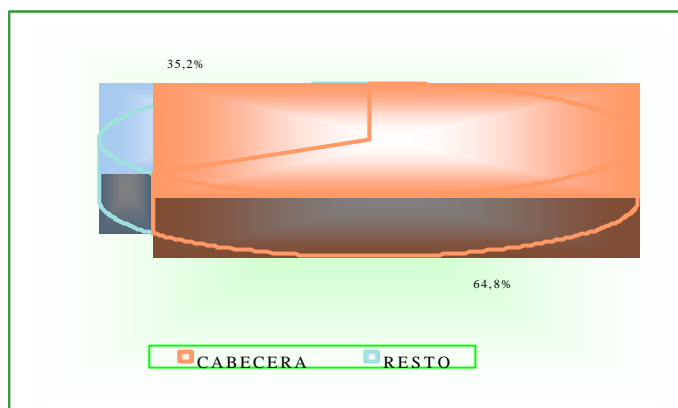
2.1 INDICADORES DEMOGRÁFICOS

2.1.1 Población (urbana - rural)

En cuanto a la distribución territorial de la población el 64.60% (8.528 habitantes) se encuentra ubicada en el área urbana y el 35.40% (6.344 habitantes) en la zona rural. Los cambios en la estructura de la distribución de la población, solo a partir de los últimos años se produce una variación significativa al lograr la población urbana un incremento de 5.27 puntos porcentuales en el 2000 respecto a 1993 (Ver Gráfico y Cuadro Nos. III-1). Lo anterior demuestra una concentración de la población en la zona urbana, atribuida, fundamentalmente, a la situación de orden público que viven las veredas y corregimientos.

GRÁFICO No. III-1

DISTRIBUCIÓN DE LA POBLACION URBANA Y RURAL



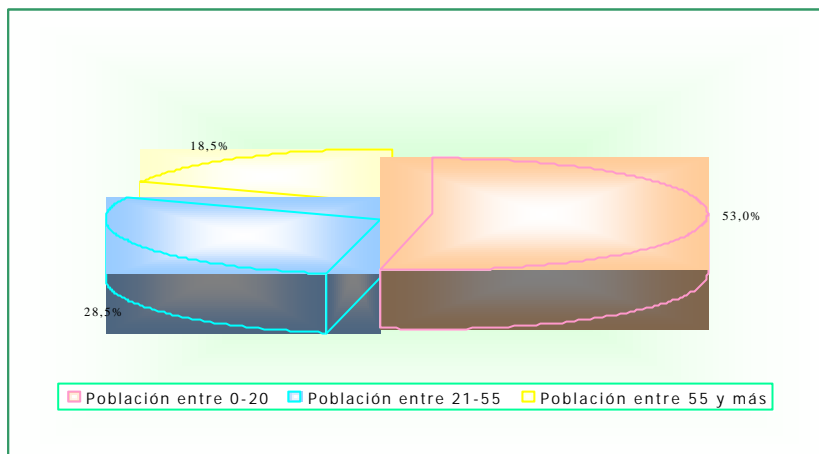
2.1.2 Distribución por Edades

En la clasificación por edades el grupo de mayor participación en el total de la población es de 0 a 20 años con el 53.0%, seguido en su orden por el de 21 – 55 años con el 28.5% y con una participación del 18.5% se encuentra la población en el rango de 55 y más años. Lo anterior demuestra que en el territorio es en su mayoría empleo potenciando la población económicamente activa.

En el Gráfico No. III-2 y Cuadro No. III-1 se estima la distribución de la población por grupos de edad según cálculos a 2001:

GRÁFICO No. III-2

DISTRIBUCIÓN POR RANGO DE EDAD DE LA POBLACIÓN - 2001



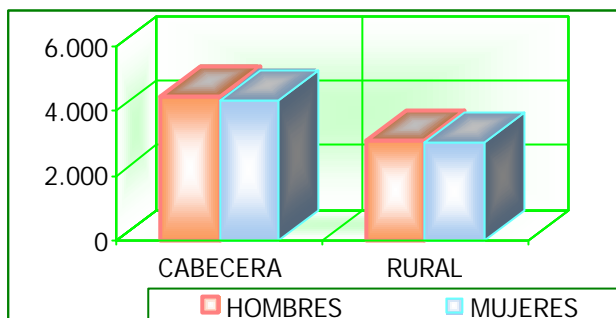
2.1.3 Distribución por Sexo

Proyecciones del Departamento Administrativo Nacional de Estadística, estiman la población del municipio de Becerril para el año 2001 en 14.907 habitantes, con una clasificación por sexo de 7.547 hombres y 7.360 mujeres, que equivalen al 50,62% y 50,78%, respectivamente.

En el Gráfico No. III-3 y Cuadro No. III-1 se estima la distribución por sexo de la población según cálculos a 2001:

GRÁFICO No. III-3

DISTRIBUCIÓN POR SEXO DE LA POBLACIÓN – 2001



2.1.4 Densidad Poblacional

Según censo de 2001 del DANE, agrupa una población a ese año de 14.907 habitantes, es decir el 2.1% de la población departamental, de la cual el 64.8% corresponde a población urbana y el resto rural, con una densidad media de 0,10 hab/ha. (Ver Gráfico No. III-1). El análisis de distribución espacial en el municipio, indica que a través de los años se presenta una marcada tendencia de la población a ubicarse en la zona urbana como consecuencia de un continuo éxodo campo – ciudad, fenómeno que igualmente se registra a nivel departamental y nacional.

2.1.5 Población Indígena

En el municipio de Becerril existen varios asentamientos con una población total de 1.360 indígenas Yucos o Yukpas. (Ver Cuadro III-2 y Gráfico No. III-4)

**ESQUEMA DE ORDENAMIENTO TERRITORIAL
MUNICIPIO DE BECERRIL - CESAR
DIMENSIÓN SOCIAL URBANO – RURAL**

CUADRO No. III-2

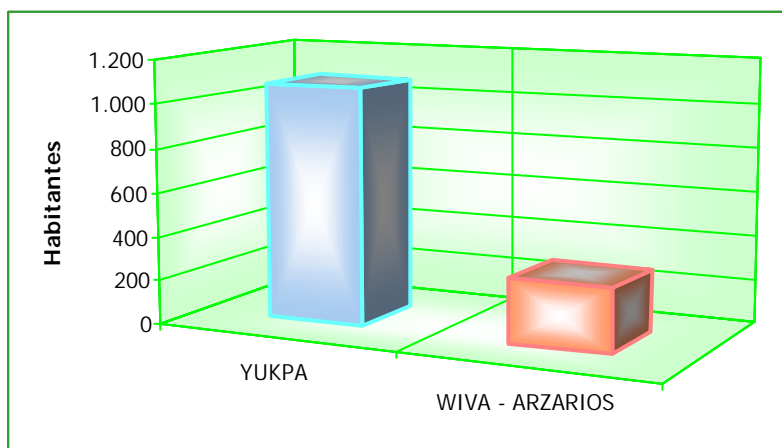
DISTRIBUCIÓN DE LA POBLACIÓN INDÍGENA SEGÚN SU TERRITORIO

RESGUARDO	COMUNIDAD	GRUPO ETNICO	No. INDÍGENAS
SOCORPA	SOCORPA	YUKPA	312
SOCORPA	SIKAKAO	YUKPA	147
SOCORPA	SAN GENARO	YUKPA	316
SOCORPA	LAS PAMPAS	YUKPA	14
SOCORPA	SANTA RITA	YUKPA	115
SOCORPA	SOCOMBA	YUKPA	69
SOCORPA	LAS AMERICAS	YUKPA	103
	CAMPO ALEGRE	WIVA – ARZARIOS	284
TOTAL			1.360

Fuente: Dusakawi IPS – Censo año 2000 – Valledupar

GRAFICO No. III-4

DISTRIBUCCION DE LA POBLACIÓN INDÍGENA EN EL MUNICIPIO – 2000



**ESQUEMA DE ORDENAMIENTO TERRITORIAL
MUNICIPIO DE BECERRIL - CESAR
DIMENSIÓN SOCIAL URBANO – RURAL**

Al analizar los grupos de edades se observa que los grupos con mayor participación en la población total son los de 15 – 44 años con el 44.11% (600 indígenas) y el de 0 – 14 años con el 43.30% (589 indígenas), lo que indica que es una población básicamente joven. (Ver Cuadro No. III-3).

CUADRO No. III-3

POBLACIÓN INDÍGENA POR GRUPOS DE EDADES

COMUNIDAD	0 – 4 AÑOS	5 – 14 AÑOS	15 – 44 AÑOS	45 – 59 AÑOS	Más de 60 AÑOS	TOTAL
SOCORPA	48	81	141	19	23	312
SIKAKAO	31	44	63	5	4	147
SAN GENARO	56	60	153	27	20	316
LAS PAMPAS	3	2	6	1	2	14
SANTA RITA	14	40	47	6	8	115
SOCOMBA	12	25	29	1	2	69
LAS AMERICAS	16	33	39	7	8	103
CAMPO ALEGRE	39	85	122	21	17	284
TOTAL	219	370	600	87	84	1.360

FUENTE: Dusakawi IPS y ARS Censo año 2000 – Valledupar

Los Yukpas se dedican básicamente a labores propias de cultivos para su subsistencia y comercializa en pequeña escala el café, frijol y maíz entre otros. Realizan con frecuencias labores de pesca y caza.

Las manualidades en otrora su principal actividad económica, hoy en día se encuentran en vía de extinción ocasionada por una parte por la escasez de materia prima para la misma y por otra la falta de mercados para sus artesanías.

Su territorialidad se circunscribe a la extensión del resguardo que ocupa la parte alta del municipio, por ello el gobierno nacional a través del Instituto Colombiano de Reforma Agraria – INCORA, viene desarrollando programas para adquirir todos los predios pertenecientes a particulares que se encuentran dentro del resguardo. El hecho de poseer resguardo les permitió participar en los ingresos corrientes de la nación, mejorando en parte la precaria calidad de vida que tienen.

A pesar de que tienen tierra en abundancia, los indígenas no se encuentran preparados para producir y comercializar sus productos, no visualizan la actividad como una empresa que les deriva unos beneficios y como tal hay que sostenerla y mantenerla en el tiempo. Además ante la falta de recursos son blanco fácil de los prestamistas con quienes comprometen o negocian a futuro la cosecha, vulnerando su independencia como productor y comercializador de sus productos. Además en los últimos años se creó el Resguardo de los Wiva-Arzarios, ubicado igualmente en la Vereda Riveras del Maracas.

2.1.6 Tasas de Crecimiento

Podemos decir que los cálculos de población las estimaciones realizadas por el DANE para el periodo comprendido entre 1995 – 2000 tienen en cuenta una tasa de crecimiento del 1.007 y para la proyección hasta el año 2010, esta tasa registra ligeros decrecimientos situándose en 1.006 y 1.005

2.1.7 Migraciones o Movimientos Poblacionales

Las migraciones en el municipio de Becerril se dan por tres motivos, el primero por el estado de violencia del municipio, el segundo por que las personas marchan hacia la cabecera municipal en busca de fuentes de empleo y poder trasladarse a otros centros poblados o ala capital del departamento y el tercero es un movimiento poblacional que se le denomina pendular, esta forma de desplazamiento se da ya sea por motivos de estudio o porque los pequeños productores salen en horas de la mañana a comercializar a las poblaciones vecinas o a Valledupar y retornan en horas de la tarde al municipio.

2.1.8 Población Económicamente Activa

La población en edad de trabajar en el municipio de Becerril para el año 2000, es de 9.335 personas que equivalen al 62.77% del total de la población, de la cual 5.494 (58.85%) habitan en la zona urbana y 3.841 (41.15%) en la zona rural. Esta población está constituida por las personas de 12 – 65 años de edad.

Para determinar la tasa de desempleo en la cabecera municipal, se realizó una encuesta en sus 1.765 viviendas, donde una vez tabulada la información, se comprobó que 1.807 personas se encuentran trabajando y 659 buscaban trabajo, cifras estas que al sumarse conforman la población económicamente activa del municipio, la cual es de 2.466 personas. A esta población también se le conoce como fuerza de trabajo y está constituida por las personas en edad de trabajar que en la semana inmediatamente anterior a aquella en la cual se realizó la encuesta, ejercieron o buscaron ejercer una ocupación remunerada en la producción de bienes y servicios.

**ESQUEMA DE ORDENAMIENTO TERRITORIAL
MUNICIPIO DE BECERRIL - CESAR
DIMENSIÓN SOCIAL URBANO – RURAL**

Con estos datos se calculó la tasa de desempleo en la cabecera, que es la relación porcentual entre el número de personas que están buscando trabajo y el número de personas que integran la fuerza de trabajo, obteniéndose una tasa del 26.72% por encima del promedio nacional (19.5%). A pesar de que es una tasa bastante alta, demuestra, en estos momentos de crisis y de recesión general, que la población de la cabecera ha sido favorecida por la explotación de los proyectos carboníferos y las expectativas de reactivación del sector agropecuario, como lo demuestran los resultados de la encuesta donde los trabajadores por cuenta propia y empleados del sector privado ocupan el 44.60% y el 36.57%, respectivamente, del total de personas que se encuentran trabajando, como se relaciona a continuación:

RESULTADOS DEL CENSO	
No. viviendas	1.765
Vivienda deshabitadas	107
Sin información	5
No. de hogares	1.821
Personas trabajando	1.807
Personas buscando trabajo	659
Población inactiva	4.914
Empleado privado	661
Empleado gobierno	206
Patrón o empleador	69
Trabajando por cuenta propia	806
Empleada domestica	65

2.2 LA POBLACIÓN

2.2.1 Análisis Sociocultural de la Población

El análisis socio cultural del municipio de Becerril, como el de cualquier población ubicada en el departamento del Cesar está demarcada por lo factores económicos, sociales y políticos que han configurado la historia de la región Caribe Colombiana.

No han sido muchos los estudios realizados sobre el Cesar y su desarrollo sociocultural, por lo tanto Becerril como comunidad organizada se contempla como un grupo social que cumple con los requerimientos legales establecidos por la legislación colombiana.

Las normas establecidas en el plano social mantienen total vigencia gracias a la vitalidad expresiva del becerrilero, que durante muchos años ha estado sometido a un proceso permanente de reelaboración de sus valores socioculturales.

El permanente influjo migratorio, por factores económicos y sociales, hace que esta población decline su arraigo cultural ante la influencia de patrones culturales de otras regiones que se fusionan con los naturales. Su hospitalidad, es el factor predominante para que los efectos que generan otras culturas modifiquen paulatinamente la forma y modos de convivencia sociocultural de esta población.

Las costumbres, mitos, leyendas, formas de ser y actuar no se conservan tradicionales por que la dinámica social supera el influjo de la filosofía y sabiduría popular.

Becerril del Campo es un municipio que en su estructura social guarda unos espectros culturales heterogéneos y diversos debido a las claras influencias de quienes se han aposentado en este territorio, tanto en lo económico (formas de producción y comercialización), Social (diferenciación de clases, credos y formas de interacción social), político (marcados por la existencia de grupos que sectorizan el liderazgo político y sus intereses en torno a la disputa del poder local) y Cultural (representado en la existencia de manifestaciones y valores culturales de diversas regiones del país y por la amalgama de razas).

El factor que mayor influencia ha ejercido para que la dinámica sociocultural de Becerril del Campo esté supeditada ha constantes cambios es el Factor Económico, ya que enhesté sentido las diversas “bonanzas” económicas han sido la base para la configuración de la población como una entidad organizada desde el plano de la cultura y en obediencia a unos marcos morales, éticos y legales.

2.2.2 Descripción de la Población

Describir las características de la población de Becerril del Campo nos transporta hacia los albores de la América Indígena, desde donde se desprende ese proceso de configuración racial del hombre colombiano y específicamente los hijos del Gran Valle del Cacique Upar.

Los cronistas e historiadores dan cuenta, en un principio, sobre la amalgama étnica a que se sometió al indígena que habitó esta región. Por razones de sus propias costumbres (la navegación y pesca, la recolección de frutos, su artesanía, el seminomadismo; las constantes luchas por sus territorios y finalmente el embate conquistador y colonizador) permitió que esta región se constituyera en un

laboratorio étnico cuyo predominio fue la fusión racial y la mezcla permanente de patrones y valores culturales de las comunidades primitivas y los nuevos visitantes.

En primera instancia la comunidad indígena asentada en el piedemonte de la serranía del Perijá, conocida como Yukos y que hoy se autodenominan Yukpas, es el producto de ese influjo étnico, motivado por las razones socioculturales anteriormente expuestas. Algunos historiadores e investigadores apuestan que los actuales Yukpas son el resultado de una mezcla racial, en donde caben el Chimilá, el tupe y el motilón.

En segunda instancia el español que impulsado por la ambición y el poder del rey soberano de la América Hispana marcó con su sello genético una nueva fusión, entre el europeo y la india americana. Finalmente el Negro Africano aportó el color de su vasallaje mezclándose entre el uno y el otro para configurar lo que hoy somos; el producto de la tri-etnicidad.

Becerril, es eso, un pueblo amalgamado en su contexto racial y por ende el resultado; una sociedad en constante movilidad sociocultural.

Tienen los habitantes de esta población la influyente marca de las luchas permanentes que se gestaron con el afán mismo por el predominio del poder ya sea territorial, racial y social.

Se nota en el fondo de su personalidad cierta rebeldía a pesar de su eterno sometimiento a las culturas foráneas. El becerrilero es hospitalario, alegre, festivo y trabajador, pero su rebeldía va más allá de sus costumbres y lo demuestra con su participación permanente en los hechos sociales que siempre culminaron en conflictos armados en el país. Desde la remota historia libertadora, hasta la época republicana

y nuestros días, de Becerril del Campo han surgido hombres y mujeres enfilados por los caminos de la revolución armada. Se pueden citar nombres como el General Pedro Antonio García (Ejército libertador), Bruno Hernández protagonista de la guerra civil en el siglo anterior y hombres que hoy hacen parte del conflicto que vive el país. Tal vez, esto sea el producto del complejo mosaico étnico que los ha constituido.

La cosmovisión de los pobladores de este municipio, se desprende de ese espiral de razones culturales que lo conforman y es así como encontramos grupos que consideran el avance de la ciencia, la tecnología y la educación como los elementos esenciales para el desarrollo hasta aquellas personas que dejan pasar el tiempo sin pensar en que puede pasar mañana.

El único aspecto que integra a los habitantes de esta población son sus tradicionales fiestas, en las que el influjo de las diversas razas y costumbres se unen, incluso por encima de lo religioso, para celebrar el Festival Folclórico de la Paletilla, con su evento central **“LA MUDANZA FOLCLORICA”**. En este evento la magia del pasado envuelve a propios y extraños quienes reflejan los rasgos de identidad del pueblo costeño, con su espíritu alegre, dicharachero, parrandero, amantes de la música, descomplicados al vestir y amante del sancocho y el ron.

2.2.3 Estructura Familiar

En Becerril del Campo, no existe una estructura familiar que permita tomarse como modelo general, ya que son el resultado de todos los componentes en el que se aglutinan, las formas de pensar, comer, bailar, hablar y actuar. La existencia de una comunidad diversificada en valores y comportamientos nos lleva a determinar algunos tipos de estructuras familiares entre las que encontramos:

❖ **Familia Tradicional**

Es el prototipo del becerrilero monogámico, o poligámico, de familia numerosa, sostenidos por el patrimonio familiar, el padre es el jefe de la Casa. Los hijos dependen de la economía familiar, incluso sus mujeres van a terminar en la vivienda paterna, bien sea del hombre o de la mujer.

Se establecen las relaciones auténticas de marido y mujer, la mayoría de las uniones son libres. En pocas ocasiones se acude al matrimonio eclesiástico o civil.

3.0 SALUD

3.1 INDICADORES DE LA SALUD

3.1.1 Infraestructura Física de Salud

El Sector de la Salud de los ciudadanos de Becerril cuenta con la siguiente infraestructura física para su atención:

En la cabecera Municipal se encuentra el Hospital de Primer Nivel San José de Becerril, el cual cuenta con 16 camas distribuidas de acuerdo al área de servicios de la siguiente forma:

CUADRO No. III-4

**DISTRIBUCIÓN DE CAMAS POR AREAS DE SERVICIO
HOSPITAL SAN JOSE DE BECERRIL**

CONCEPTO	NUMERO DE CAMAS
Pediatría	6
Maternidad	3
Medica de Hombres	2
Medica de mujeres	2
Aislados	1
Observación	2
TOTAL	16

Fuente: Hospital San José de Becerril.

El indicador número de camas por cada 10.000 habitantes es de 10.75 camas, superior a los 7.92 del Departamento.

El hospital cuenta dentro de sus instalaciones físicas con un buen lote para futuras ampliaciones lo que permite pensar en mejorar sus servicios; se requiere de un aire integral y planta eléctrica que hagan mas confortable y seguro el servicio.

Los Servicios que presta el Hospital San José de Becerril para la I.P.S. son:

- Urgencias y Consulta Externa.
- Laboratorio clínico.
- Odontología.
- Pami. (Programa Materno Infantil)
- Médico especiales.
- Hospitalización.
- Ambulancia.
- Trabajo Social.

La infraestructura de salud en el Municipio, está complementada, por el servicio privado que prestan un consultorio médico, un consultorio odontológico y un laboratorio clínico. En la medicina preventiva encontramos los servicios que presta el Instituto Colombiano de Bienestar Familiar (ICBF), vinculado a la región con los siguientes programas:

- **Restaurantes escolares:** suministra almuerzos a la población estudiantil con edades de 5 a 18 años, atendiendo 686 jóvenes, distribuidos en 245 cupos para la zona urbana, 135 cupos para la zona rural y 360 estudiantes de la zona

indígena. Este programa cumple doble finalidad, ayuda a la nutrición de la población y evita la deserción escolar.

- **Refrigerios Reforzados:** beneficia a la población entre 5 y 18 años, atendiendo 595 cupos de los cuales 110 corresponden a la zona urbana y 485 de la zona rural.

- **Hogares Comunitarios de Bienestar Infantil,** en la modalidad Tradicional y Fami.

Hogar Infantil: Es el programa más antiguo del ICBF atiende la población menor de 7 años de la cabecera municipal, tiene una cobertura de 50 niños pero en el momento presenta un sobre cupo de 24 niños que se están atendiendo, creando un déficit en el presupuesto del hogar infantil, por lo cual se necesita el apoyo económico de entidades gubernamentales o privadas para no dejar estos niños en la calle.

3.1.2 Recurso Humano

La planta de personal del Hospital San José se encuentra conformada por personal del nivel asistencial y personal del nivel administrativo, tal como lo ilustran los siguientes cuadros:

**ESQUEMA DE ORDENAMIENTO TERRITORIAL
MUNICIPIO DE BECERRIL - CESAR
DIMENSIÓN SOCIAL URBANO – RURAL**

CUADRO No. III-5

PLANTA DE PERSONAL ASISTENCIAL HOSPITAL SAN JOSE DE BECERRIL

PERSONAL ASISTENCIAL	NÚMERO	NUMERO PLANTA	NUMERO CONTRATO
Médicos Generales	5	4	1
Odontólogo	1	1	-
Bacteriólogo	1	1	-
Enfermeros	2	2	-
Auxiliares de Enfermería	11	7	4
Auxiliar de Información en Salud	1	1	-
Técnico de Saneamiento II	4	1	3
Promotor de Salud	1	-	1
Auxiliar de Odontología	1	-	1
Técnico Higienista	1	-	1
Auxiliar de Laboratorio			
TOTAL	29	18	11

Fuente: Hospital San José de Becerril.

El indicador número de Médicos por cada 10.000 habitantes es de 3.36 médicos, para mejorar el servicio, se requiere la vinculación de médicos especialistas y de un psicólogo para la atención emocional y síquica de los pacientes.

CUADRO No. III-6

PLANTA DE PERSONAL ADMINISTRATIVO HOSPITAL SAN JOSE DE BECERRIL

PERSONAL ADMINISTRATIVO	NUMERO	NUMERO DE PLANTA	NUMERO DE CONTRATO
Gerente	1	1	-
Técnico Administrativo	1	1	-
Auxiliar de Servicios Generales	4	1	3
Contador	1	-	1
Técnico de Estadística	1	-	1
Secretaria	1	-	1
Auxiliar de Estadística	1	-	1
Cajera Facturadora	2	-	2
Atención Usuarios	1	-	1
Conductor	2	-	2
Celador	3	1	2
TOTAL	18	4	14

Fuente: Hospital San José de Becerril.

En el área administrativa, encontramos que existiendo dos (2) funcionarios encargados de la sección de Estadística, éstas no se encuentran actualizadas para el año 2.000, tal como se pudo constatar en Dasaluc Departamental, donde no han sido reportadas las mismas, siendo estas de suma importancia en las decisiones a tomar por parte de las autoridades de la Salud en el Municipio.

En el área rural el Municipio de Becerril, cuenta con tres puestos de Salud, el de Santa Teresita (Zona Indígena), Estados Unidos y La Guajirita; de los cuales solamente el de Santa Teresita funciona permanentemente atendido por una

enfermera; a los Puestos de Salud de Estados Unidos y la Guajirita se les practicaba una visita semanal, las cuales fueron suspendidas hasta nueva orden por la inseguridad que afecta la zona, situación que se ha generalizado en todo el Departamento del Cesar.

3.1.3 Morbilidad

Las principales causas de Morbilidad, tal como se puede comprobar en el Cuadro No. 7 de Estadísticas reportadas a Dasaluc del año 1.999, son el I.R.A (Infecciones Respiratorias Agudas), Enfermedades de la Piel, Enfermedades de los Órganos Genitales y las del Aparato Digestivo (Enfermedades Diarreicas); como se puede detectar enfermedades relacionadas con los efectos de Contaminación del Medio Ambiente.

**ESQUEMA DE ORDENAMIENTO TERRITORIAL
MUNICIPIO DE BECERRIL - CESAR
DIMENSIÓN SOCIAL URBANO – RURAL**

CUADRO No. III-7

MORBILIDAD POR CONSULTA MÉDICA SEGÚN CAUSA Y GRUPOS DE EDAD

CAUSAS	GRUPOS DE EDAD						TOTAL
	< 1 AÑOS	1 - 4 AÑOS	5 – 14 AÑOS	15 – 44 AÑOS	45 – 49 AÑOS	60 y MÁS AÑOS	
Infecciones Respiratorias	183	300	272	-	43	27	1070
Enfermedad de la Piel y del Tejido Celular	47	117	188	251	50	27	680
Enfermedades de Órganos Genitales	-	14	39	508	34	18	613
Enfermedades del Aparato Urinario	11	25	71	316	69	52	544
Enteritis y Otras Enfermedades Diarreicas	115	154	84	74	16	27	471
Enfermedad Hipertensivas	-	-	-	80	144	218	443
Enfermedad Infecciosas y Parasitarias	13	105	200	97	16	10	441
Enfermedades de los Dientes y su Estado de Sostentamiento	10	18	118	234	27	12	419
Laceraciones Heridas-Traumatismos	8	41	102	152	23	16	342
Otras Virosis	26	47	55	87	24	20	259
Gastritis Duodenitis	-	-	19	108	40	-	167

Fuente:Dasaluc – Cesar – 1.999

3.1.4 Mortalidad

Se observa que la primera causa de muerte para todas las edades, es la Muerte por Homicidio y Lesiones Inflingidas por otras personas, que representan el 61.9 % de las Muertes reflejando este índice la situación de inseguridad y descomposición social del Municipio, las demás causas son poco representativas y no inciden abiertamente en los indicadores de esta variable a nivel departamental. (Ver Cuadro No. III-8)

**ESQUEMA DE ORDENAMIENTO TERRITORIAL
MUNICIPIO DE BECERRIL - CESAR
DIMENSIÓN SOCIAL URBANO – RURAL**

CUADRO No. III-5

MORTALIDAD POR SEGÚN GRUPOS DE EDAD

CAUSAS	GRUPOS DE EDAD						TOTAL
	< 1 AÑOS	1 - 4 AÑOS	5 – 14 AÑOS	15 – 44 AÑOS	45 – 49 AÑOS	60 y MÁS AÑOS	
Homicidios y Lesiones Inflingidas por otras Personas.	-	-	-	22	4	-	26
Enteritis y otras Enfermedades Diarreicas	-	5	-	-	-	-	5
Recién Nacidos por Complicaciones.	-	4	-	-	-	-	4
Enfermedades del Corazón.	-	-	-	-	-	3	3
Enfermedad de las Venas y Vasos Linfáticos.	-	-	-	-	3	-	3
Anemias.	-	-	-	1	1	-	2
Tumor de Cuello del Útero.	-	-	-	1	1	-	2

Fuente: Dasaluc – Cesar – 1.999

3.2 POBLACIÓN INTEGRADA AL SISBEN

Del total de personas focalizadas en el SISBEN en el municipio de Becerril los cuales alcanzan las 12.423 distribuidas en los niveles I y II, tanto el área urbana como rural, se encuentra una población de 10.560 habitantes, que presentan condiciones socioeconómicas que las hacen susceptibles de ingresar al régimen subsidiado, sujetas de ser beneficiadas con subsidios en materia de salud, vivienda y educación. Confrontando esta población con el total de habitantes del municipio equivalente a 14.872, arroja como resultado un 71%, ubicándose por encima del promedio departamental el cual alcanza el 62%. (Ver Cuadro No. III-9)

**ESQUEMA DE ORDENAMIENTO TERRITORIAL
MUNICIPIO DE BECERRIL - CESAR
DIMENSIÓN SOCIAL URBANO – RURAL**

De las 10.560 personas aptas para ingresar al régimen subsidiado en el municipio, 57.59% es necesario hacer la salvedad de que al interior de las 6.082 personas carnetizadas, un total de 1.626 correspondiente a población indígena, a la cual no se le aplica la ficha SISBEN, dado que el Cabildo Gobernador de Cada Asentamiento Indígena, maneja la identificación de beneficiarios mediante un listado censal. Al descontar la población indígena se alcanza un porcentaje de afiliación de 42%.

CUADRO No. III-9

RÉGIMEN SUBSIDIADO

POBLAC. TERRIT.	DANE 2.000	SUB/AÑO 2.000	NECES. BASICAS INSATISF.	SISBEN 2.000 NIV. I -II	AFILIADA POR REGIMEN SUB NBI %	AFILIADA POR REG SUB NIVELI- II - %
BECCERRIL	14.872	6.082	5.314	10.560	35.73	57.59
DEPARTAMENTO	981.550	276.970	532.544	445.233	52.01	62.21

Fuente: División de Seguridad Social – Dasaluc– Cesar.

4. EDUCACIÓN

El proceso de centralización entregó al municipio la administración del servicio de educación primaria y secundaria. Las instalaciones escolares, en el aspecto locativo se encuentran en regular estado, igual sucede con la implantación de material didáctico.

En la cabecera urbana se presta a la población la educación en las modalidades de Preescolar, Básica Primaria, Básica Secundaria, Media Vocacional y recientemente las Universidades del Magdalena y la Universidad Antonio Nariño implantaron sedes en la cabecera urbana. La población escolar es de 7703 en todo el municipio, pero solo se encuentran matriculados 3778 presentándose un déficit de 3925 cupos.

3.3 INDICADORES DE LA EDUCACIÓN

La educación en el Municipio en Becerril es atendida en treinta y seis (36) centros educativos, de los cuales 33 son de carácter oficial representando el 91.7 % y 3 son privados correspondientes al 8.3% de las instituciones educativas del Municipio, en las que atiende una población de 3.400 estudiantes con 141 docentes.

El municipio cuenta actualmente con un potencial de población en edad estudiantil de 5.607 personas, de las cuales en el año 2.000 se matricularon 3.400 que equivalen a un 60% de población escolarizada, encontrándose por debajo de la tasa del departamento que es del 64.1%, quedando por fuera del servicio 2.207 niños y jóvenes que se encuentran en edad de estudiar.

**ESQUEMA DE ORDENAMIENTO TERRITORIAL
MUNICIPIO DE BECERRIL - CESAR
DIMENSIÓN SOCIAL URBANO – RURAL**

La mayor cobertura del servicio la encontramos en la Básica Primaria con una tasa de escolaridad de 112.84% , encontrándose entre las posibles causas la edad tardía en que los padres colocan sus hijos al colegio, normalmente entre los 6 a 7 años. (Cuadro Nos. III-10, 11 y Gráfico No. III-5)

CUADRO No. III-10

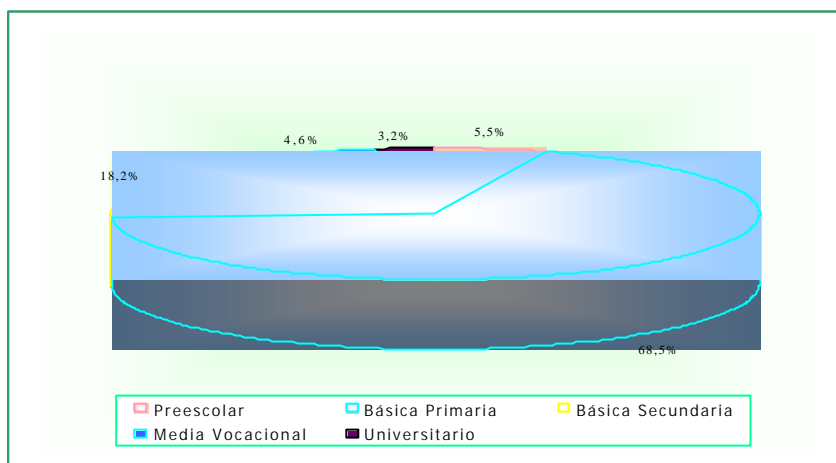
POBLACIÓN EN EDAD ESCOLAR

NIVEL	POBLACIÓN POTENCIAL	POBLACION MATRICULADA	TASA ESCOLAR %	TASA ESCOLAR DPTO. %
Preescolar	1.386	280	20.20	35.79
Básica Primaria.	2.040	2.302	112.84	94.98
Básica Secundaria	1.536	655	42.64	56.42
Media Vocacional	645	163	25.67	44.50
TOTAL	5.607	3.400	60.00	

Fuente: Secretaria de Educación y Cultura, Planeamiento Educativo. Coordinación Estadística- SABE-2.000

GRAFICO No. III-5

POBLACIÓN ESTUDIANTIL



CUADRO No. III-11

DÉFICIT EDUCACIONAL

NIVELES	POBLACIÓN POTENCIAL	POBLACIÓN MATRICULADA	DEFICIT
Preescolar	1.386	280	(1.106)
Básica Primaria	2.040	2.302	262
Básica Secundaria	1.536	655	(881)
Media Vocacional	645	163	(482)

Fuente: Secretaria de Educación y Cultura, Planeamiento Educativo. Coordinación Estadística – SABE – 2.000.

El mayor cubrimiento del servicio lo alcanza el sector oficial con una atención del 93.3% de los estudiantes, correspondiendo a la zona urbana el 66.3% de jóvenes atendidos; las causas de este comportamiento son entre algunas, la situación de

**ESQUEMA DE ORDENAMIENTO TERRITORIAL
MUNICIPIO DE BECERRIL - CESAR
DIMENSIÓN SOCIAL URBANO – RURAL**

orden público que conlleva al desplazamiento de los habitantes hacia la zona urbana, la situación económica de las familias los lleva a desertar sobretodo en el nivel secundario para ayudar laboralmente a la familia. (Ver Cuadro No. III-12)

CUADRO No. III-12

CENTROS EDUCATIVOS – ESTUDIANTES –DOCENTES –NUMERO DE AULAS

CONCEPTO	CENTROS EDUCATIVOS	ESTUDIANTES	DOCENTES	No. AULAS DISPONIBLES
Oficial	33	3.173	115	94
Privado	3	227	26	15
Urbano	6	2.254		
Rural	30	919		

Fuente: Secretaria de Educación y Cultura, Planeamiento Educativo. Coordinación Estadística – SABE – 2.000.

De otra parte es preocupante la situación de centros educativos que no funcionaron durante el año 2.000 en el municipio, los cuales se relacionan en el Cuadro No. III-13.

**ESQUEMA DE ORDENAMIENTO TERRITORIAL
MUNICIPIO DE BECERRIL - CESAR
DIMENSIÓN SOCIAL URBANO – RURAL**

CUADRO No. III-13

CENTROS EDUCATIVOS QUE NO FUNCIONARON DURANTE EL AÑO 2.000

CENTRO EDUCATIVO	DIRECCIÓN	OBSERVACIÓN
Oficiales:		
E. N. La Unión	Vereda la Unión	Falta de Docente
E. N. Manantial Abajo	Vereda Manantial	Falta de Docente
E. N. Manantial Arriba	Vereda Manantial	Falta de Docente
E. N. Alto de Tucuy	Vereda Alto de Tucuy	Falta de Docente
E. N. Tierra Seca	Vereda Tierra Seca	Falta de Docente
E. N. Tamarindo	Vereda Canadá	Falta de Docente
E. N. Batatal	Vereda Batatal	Falta de Docente
E. N. Platanal	Vereda Platanal	Falta de Docente
E. N. Carrizal	Vereda Carrizal	Falta de Docente
E. N. El Triunfo	Vereda El Triunfo	Cerrada Orden Publico
E. N. La Escondida	Vereda Villa Marta	Cerrada Orden Publico
E. N. La Trementina	Vereda La Trementina	Insufic de Alumnos
E. N. Tierra Fría	Vereda Tierra fría	Insufic de Alumnos
E. N. Monte Frío	Vereda Monte frío	Insufic de Alumnos
E. N. Guillermo Rozo	Sokorpa Roncón	Cambio Nombre
Privados:		
Col. Fidel Torres Hernández	Calle Central	Cerrado
Col. Nuestra Sra. de la Candelaria.	Calle Central	Cerrado
Jardín Infantil Chiquilladas	Calle Central	Cerrado

Fuente: Secretaria de Educación y Cultura Departamental

3.4 NECESIDADES DEL SECTOR EDUCATIVO

De acuerdo a la información suministrada por la Dirección de Núcleo Educativo No. 21 que corresponde al Municipio de Becerril y la encuesta realizada a la comunidad el

día 10 de marzo de 2001, de la cual participaron algunos profesores de la cabecera municipal, las necesidades del sector son:

- En la parte administrativa, la organización y funcionamiento del Comité de Racionalización y Junta Municipal de Educación, Unificación del Pensún para todos los colegios; la elaboración del Plan de Reorganización con el fin de lograr nuevas metas en el cubrimiento del servicio educativo en el Municipio.
- Faltan Docentes, a nivel Preescolar seis (6), para Primaria diez (10) y Bachillerato quince (15); los cuales se podrían lograr solicitando reubicación de los mismos al departamento o por nombramientos del nivel departamental o municipal de acuerdo a las vacancias que se llegaren a presentar.
- En la infraestructura física, las necesidades son bastantes numerosas entre ellas: La construcción de nuevas escuelas para las comunidades de Villa Matilde, Coco Solo, 7 de Agosto, Platanal, las Piñas, la Loma y la Esmeralda; beneficiando un promedio de 28 a 30 alumnos por escuela, construcción de aulas en algunas escuelas de la zona rural donde el número de alumnos supera la capacidad de la construcción actual.
- Se requiere la dotación de 1.000 pupitres para suplir faltantes y reemplazar algunos que están en mal estado.
- El material didáctico es insuficiente en la zona urbana, en la zona rural en muchas escuelas simplemente no existe, igualmente la dotación de laboratorios.
- Legalización de terrenos donde funcionan planteles educativos, para evitar inconvenientes con las propiedades vecinas, como es el caso del Colegio Julio

Cesar Turbay que tiene en pleito la propiedad de la cancha de fútbol, para evitar futuros problemas se deben hacer los cerramientos de los terrenos.

5 CULTURA

Establecer la dimensión cultural de un pueblo, es un trabajo de innumerables esfuerzos y profundidad investigativa, además de mucho contenido.

Entendiendo que la Cultura es una organización específica que identifica al grupo y el individuo dentro de esta, proporcionándole los códigos y normas que le dan sentido a su vida, incluyendo el conocimiento, el lenguaje, el arte, la literatura, la magia, la religión y la fiesta colectiva, nos proponemos dar una mirada a la Dimensión Cultural del Municipio de Becerril del Campo.

5.1 ACTIVIDADES CULTURALES

El desarrollo de actividades culturales en el municipio de Becerril del Campo se mantiene gracias al esfuerzo de algunos trabajadores de la cultura que se han dedicado a promover y difundir los valores de la localidad. Muchas veces juega un papel preponderante los intereses particulares por encima del general y esto afecta en que la dinámica cultural sea pasiva.

En materia de actividades benéficas para la cultura se pueden citar tres hechos de gran significación histórica como son:

- La organización del Festival Folclórico de la Paletilla.
- La creación del Colegio Nacionalizado Julio Cesar Turbay Ayala.

- La implementación de la Casa de la Cultura.

5.1.1 Festival Folclórico de la Paletilla

El Festival Folclórico de la Paletilla es lo que hoy se puede constituir como un patrimonio cultural para el municipio. Este certamen que ha sido un intento por rescatar los múltiples aspectos que identifican a Becerril del Campo, tanto históricamente como socioculturalmente, nacen bajo la iniciativa del Dr. TOMAS DARIO GUTIERREZ HINOJOSA, natural de estas tierras.

Con el Festival se busca tomar aquellos hechos cotidianos del becerrilero de ayer y revivirlos, tanto como retraernos en la historia y disfrutar del pasado.

El primer festival se realiza en 1973, con lo que se empieza a resaltar al indígena Yuko Yukpa, sus artesanías, sus costumbres, en especial su destreza en la fabricación y uso del arma símbolo de guerra y paz LA PALETILLA.

La Paletilla o Flecha, de diversas formas, estilos, tamaños y usos encuentra en el festival de la Paletilla una vitrina de exhibición. Se mezcla allí con las galleras, las tardes en corralejas, las actividades deportivas y la música vallenata que invaden las polvorientas calles del pueblo de ayer.

5.1.2 Mudanza Folclórica

Transcurrido varios festivales surge imponente la MUDANZA FOLCLORICA, desprendida de la tradición milenaria de los hombres del caribe. La Mudanza es hoy una mera representación y juego folclórico, antes eran faenas impuestas por la necesidad.

Este ingrediente del Festival Folclórico de la Paletilla llega como punto salvador de las fiestas por que ha medida que han transcurrido los años, lo folclórico va perdiendo su espacio y vigencia: El tiro al blanco, las exposiciones artesanales, la corraleja criolla, los fandangos, las tradicionales casetas han dado paso al espectáculo público como vitrina de venta de las empresas distribuidoras de licor. Sólo la Mudanza Folclórica sobre vive por su sello autentico y el gran placer que siente propios y extraños al disfrutar de este acto maravilloso. "Todo el cielo del Valle de Upar era pequeño para ver la tenacidad de esos hombres cargando casas por los caminos de la sabana calurosa, incluso cruzando algún arroyo" -Santificad Las Fiestas. Carlos Sánchez O. y Elisa Mejía. Ministerio de Cultura. Abril de 1998-

La Mudanza Folclórica consiste en mudar o trasladar una casa construida en madera y techo de palma amarga de un lugar a otro. En esta actividad juegan papel importante:

- Los Mudanceros. - Hombres "todos de potencia, quienes cargan la casa".
- Las Horqueteras. -Tradicionalmente mujeres, quienes llevaban las horquetas, estas con el fin de sostener la casa al momento de descansar.
- Los Coleros. -Hombres, quienes guían el andamien con una soga o lazo para que la casa siga un curso determinado, es el timón de la vivienda.

Lo que hoy se revive como representación simbólica era una sana costumbre de ayer.

El Festival de la Paletilla y la Mudanza Folclórica como su principal centro de atención son el punto de encuentro de Becerril del Campo con su pasado histórico y bravío.

“LA FLECHA SE METE EN TODAS PARTES, CRUZA VELOZ SIN HACERLE DAÑO A NADIE, Y NADIE SE DA CUENTA DONDE VA A CAER POR QUE TODOS ESTAN OCUPADOS GOZANDO LA MUDANZA” (Op.cit.)

5.1.3 Fiestas Patronales

Las fiestas religiosas se realizan del 1 al 2 de febrero; víspera y celebración de la eucaristía a la patrona del pueblo LA VIRGEN DE LA CANDELARIA.

Estas festividades se han integrado con el festival, pero se remonta al pasado sobre hechos que se protagonizaron en la región y en el que la Virgen realizó muchos milagros.

Desde la guerra civil de mediados del siglo pasado hasta nuestros días la Virgen de la Candelaria se ha contemplado como el ser divino que protege la población.

Según cuentan la Virgen llegó por mera casualidad a Becerril del Campo ya que su destino era la población del Espíritu Santo, hoy Agustín Codazzi, y a Becerril le correspondía la Imagen de LA DIVINA PASTORA, hoy patrona de Codazzi. Para fortuna de los provincianos la Imagen DE LA VIRGEN DE LA CANDELARIA, se quedó para protegerlos.

5.1.4 Casa de la Cultura

La Casa Municipal de la Cultura, implementada en 1985 gracias al gobierno de Luis Rodríguez Valera como gobernador del Cesar y a Tomás Darío Gutiérrez como director del Instituto de Cultura del departamento, se ha constituido en el único centro de promoción cultural.

Esta institución ha contado con la Biblioteca Pública, el grupo de Danzas Kazimba y recientemente la Escuela de Música.

Es sólo, después de 14 años de funcionamiento, que la Casa Municipal de la Cultura “DANIEL TORRES BUSTAMANTE” viene a tomar vida Jurídica, mediante el Acuerdo 011 del 18 de mayo de 1999, en el que se establecen sus objetivos, su estructura administrativa y sus funciones. Con este Acuerdo se logra implementar y reglamentar la Escuela de Música y Arte “Filemón Quiroz”, el Grupo de Danzas “Kazimba” y se proyecta la actualización de la Biblioteca Pública Municipal y la Implementación de un Canal de Televisión Cultural.

Como Objetivos prioritarios la Casa Municipal de la Cultura “Daniel Torres Bustamante” tiene los de planificar, y coordinar el desarrollo armónico y articulado de las políticas culturales y el fomento de la actividad turística y recreativas en el municipio.

Para fortalecer la promoción y conservación de los valores culturales la Casa Municipal de la Cultura desarrolla las siguientes funciones:

- Fomentar las actividades tendientes a lograr la extensión de las manifestaciones artísticas y culturales.

- Organizar y coordinar la escuela de Música y arte.
- Organizar y coordinar el Grupo de Danzas Kazimba.
- Impulsar la creación de grupos, asociaciones y fundaciones culturales y artísticas.
- Promover el intercambio cultural y artístico con organizaciones y entidades gubernamentales y no gubernamentales.
- Contribuir en el manejo adecuado de los recursos destinados al fomento de la cultura.
- Establecer las necesidades de construcción o adecuación de instalaciones locativas dedicadas a la cultura.
- Programar actividades culturales y artísticas.
- Programar cursos de extensión cultural.
- Tomar medidas para la protección del patrimonio arquitectónico, cultural y artístico del municipio en coordinación con la secretaria de planeación municipal y otras entidades del sector cultural.
- Conservar edificaciones y zonas de interés histórico y arquitectónico.

- Realizar publicaciones para la divulgación de los valores culturales autóctonos entre otras actividades que surjan en la medida en que evoluciona la sociedad becerrilera.

5.2 EVOLUCIÓN HISTÓRICA DEL MUNICIPIO

5.2.1 Primeros Pobladores y División Territorial Aborigen

Durante la época precolombina se identifican noticias desde su prehistoria, fundamentadas en información científicamente registrada en el Museo de Antropología de Colombia; en el cual se tienen registros de que esta zona fue poblada por tribus nómadas de vocación navegantes, que provenían de Mesoamérica penetrando por el Río Magdalena. Este flujo migratorio se repitió a través del tiempo, pero con diferencias evolutivas culturales distintas pero que se fundían por la gran riqueza ictiológica y agrícola de la zona. Las últimas oleadas podrían definirse de un grupo cultural y lingüístico definido que hoy étnicamente se podría clasificar como de la gran familia lingüística Chibcha, la cual dio origen a la Gran Nación Chimilá que se extendía desde la margen aguas abajo del Río Magdalena, iniciándose en Támara (actualmente Tamalameque), hasta los límites del Río Ranchería y encajonadas entre la Serranía del Perijá y la Sierra Nevada de Santa Marta, territorio este llamado por los historiadores la Gran Nación Chimilá.

La conformación de este grupo fue integrada por la tribu de los Pocabuy (hombre navegante), con excepción de las franjas del piedemonte y faldas de la Serranía del Perijá; al territorio pertenece el actual Municipio de Becerril en el cual habitaban o por lo menos era área de cacería de la etnia Yuco, perteneciente a la familia lingüística Arawuak, de origen caribeño antropológicamente beligerante, la cual no sostuvo

ningún tipo de intercambio con los pobladores vecinos del Valle del Cesar, y mucho menos con los posteriores Españoles.

Los nativos, al ingreso del conquistador español, se encontraban ubicados en los siguientes territorios del municipio:

- **Los Tupes:** Se cree que permanecieron en cercanías o inmediaciones de la ciudad de Los Santos Reyes del Valle de Upar y constituyeron la tribu más importante de las riberas del río Cesar. Esta población aborigen fué descubierta por Ambrosio de Alfinger en 1532.

- **Los Motilones:** Enclavados en la Serranía de Perijá, zona limítrofe con Venezuela y en territorios de los hoy municipios de Becerril, Ocaña y Tamalameque.

Actualmente estos grupos se han extinto, en tantos otros como los descendientes de los Yukos y Arzarios Wiwa, poseen su propio régimen gubernamental amparados por el fuero indígena y los principios de la Constitución del 91. Tal condición les ha permitido recuperar y ampliar algunas de sus tierras que habían sido expropiadas y al mismo tiempo, mantener algunos rasgos propios de su cultura.

Como muestras ancestrales de sus naciones indígenas, se encuentran amparados los resguardos de **Yucos de Iroca** (resolución n. 150 de 1976) y la reserva indígena especial **Yucos de Socorpa** (resolución n. 165 de 1977- INCORA).

5.2.2 El Período de la Conquista y la Colonia

**ESQUEMA DE ORDENAMIENTO TERRITORIAL
MUNICIPIO DE BECERRIL - CESAR
DIMENSIÓN SOCIAL URBANO – RURAL**

Becerril junto con Valledupar es una de las primeras ciudades fundadas de la antigua gobernación de Santa Marta, a principios de la segunda mitad del Siglo XVI, con objetivo de establecer en sus alrededores un inmenso hato ganadero para la colonia, habiendo sido Bartolomé Aníbal de Paleólogo, su fundador, colocándole el nombre de Becerril del Campo, con fecha del 4 de marzo de 1594.

El historiador, el Doctor Tomás Darío Gutiérrez Hinojosa, en su obra "Cultura Vallenata: origen, teoría y pruebas", define la fundación de Becerril en los siguientes documentos del Archivo General de la Nación:

"El capitán Bartolomé Aníbal Paleólogo sobre la población de la ciudad de Becerril del Campo. Tomás Velázquez".

"En 4 de Marzo de 94 estos autos Provellosed por los señores presidentes y oidores de la Audiencia de su majestad en Santa Fe a 4 de marzo de mil y quinientos noventa y cuatro:

Tomás Velázquez".

"En 21 de marzo, en nombre del capitán Bartolomé Aníbal de Paleólogo, fundador y poblador de la ciudad de Becerril del Campo, que fundo en el río de Cesar en el paso que llaman del Adelantado en el Valle de Upar y el de Tamalameque en el río Maraca en la sabana de Cicilia que salen al río de Cesar, digo que por comunión del gobernador de Santa Marta y asiento que con él hizo a poblar y poblo la dicha ciudad de Becerril del Campo en parte muy cómoda y conveniente así para el paraje del Valle de Upar a Tamalameque y la ciudad de Santa Marta, Cartagena, Zaragoza y por Ocaña al del Nuevo Reino de Granada, con la cual la población muchos naturales que estaban sin lumbre de fe han venido al conocimiento de nuestra fé católica y religión cristiana y se han asegurado aquellos caminos y todo ha sido en servicio de Dios

nuestro padre y aumento de la real corona, todo ello a su costa y misión de mi parte y la está sustentando hasta el día de hoy como todo parece por lo tanto que presenta y porque los vecinos y moradores de aquella tierra permanezcan en la ciudad no sea de despoblación, antes ir siempre en mucho acrecentamiento”.

“Suplico a vuestra alteza mande ver los dichos autos y aprobar y confirmar la dicha población y fundación según como están hechas en los dichos autos, dándoseme de ello provisión en forma en la cual mi parte y aquella ciudad recibiera merced y para ello, etc.

“Martín Camacho”¹

El 24 de junio de 1592 llegó a Santa Marta un nuevo gobernador, era el licenciado Francisco Manso de Contreras. Este funcionario venía con orden expresa de fundar nuevas ciudades; fue así como asentó con Bartolomé de Aníbal para que con 606 hombres a su costa fuese a poblar a la región del paso del Adelantado²

La tradición oral de la población de Becerril registra como su fundador al “adelantado Bartolomé de Aníbal Paleólogo Becerra”. En la medida en que ahondamos en la investigación histórica del Valle de Upar se aumentó la curiosidad sobre el supuesto título de “adelantado”, cuya realidad no habíamos podido constatar. Al fin hemos hallado que este error parte del historiador José Nicolás de la Rosa, quien escribió su obra *La floresta de la Santa iglesia catedral de la ciudad y provincia de santa marta*, en 1739. Sin duda el alférez real de la Rosa al conocer los documentos originales que hemos transcrito inicialmente y en donde se habla de esta fundación efectuada, “en el paso que llaman del “Adelantado”, se formó así la idea equivocada de que el término adelantado se refería al propio fundador de Becerril, como lo expresa en la citada

¹ *Archivo Histórico Nacional*, Bogotá. Fondo Poblaciones, tomo IV, folios 651 y ss.

obra. Es necesario anotar que el sector surcado por la ruta Valledupar-Becerril-Tamalameque recibió el nombre de paso del Adelantado desde 1542, año en que el verdadero adelantado Alonso Luis de Lugo, tomó esta ruta en su viaje al nuevo Reino.

El capitán (y no adelantado) Bartolomé de Aníbal Paleólogo Becerra era hijo de "doña Ana Becerra, hermana del magnífico Diego Becerra"³ y el del capitán Vicensio de Aníbal, que fue uno de los primeros conquistadores de aquellas tierras"⁴

El capitán Bartolomé de Aníbal, según dice De la Rosa, colocó a la población por él fundada el nombre de Becerril del Campo, en honor a su madre doña Ana Becerra. Pero sin duda el hecho de agregarle "del Campo" debió hacerlo en alegoría a la ciudad de Becerril existente en España:

De esta forma se confirma el argumento inicial según el cual en todo el territorio que constituyó la antigua gobernación de Santa Marta, sólo Becerril, Tenerife y Pueblo Nuevo (Valencia), exceptuando las tres actuales capitales, son fundaciones españolas del siglo XVI; las demás poblaciones antiguas, unas no son fundaciones españolas porque ya existían antes de la Conquista y las que en realidad lo son, datan de los siglos XVII y XVIII.

"En los últimos años del siglo XVI se fundaron algunas poblaciones importantes, todas en territorio indígena. El capitán Bartolomé Aníbal Paleólogo fundó a Becerril del Campo, cerca del río Cesar; Francisco Maldonado de Saavedra fundó la población de Pedraza en la provincia de Orinó, cerca del río Ranchería, despobándose ella poco después. Pedro de Astorga fundó en las faldas de la Sierra Nevada, al sur de la

² Restrepo Tirado, Ernesto, en *Historia de la providencia de Santa Marta*, pág. 187.

³ De la Rosa, José Nicolás, en *Floresta...*

⁴ *Archivo Histórico Nacional*, Bogotá. Fondo Encomiendas, folios 33 y 35.

Ramada, el pueblo de Hontoberos, que tampoco prospero mucho tiempo; el mismo gobernador fundo el medio de la provincia de Tairona una ciudad que llamo Palencia, pero también esta nueva fundación se despobló en los años siguientes⁵.

Mucha importancia debió tener para la corona española la existencia de la ciudad de Becerril del Campo, pues a pesar de que fue destruida por los indios, como tantas otras que se fundaron en el mismo siglo, y de que constó tantas vidas, se fundaron en el mismo siglo, y de que costó tantas vidas, se ordenaron su reconstrucción y se pobló y se repobló una y otra vez hasta lograr su estabilización. El propio acto colonial de fundar una población con categoría de "ciudad", en pleno epicentro de la tribu tupe, denominado por los españoles, acanayutos, y el riesgo que ello implicaba para la soldadesca española, de a entender que existían grandes méritos para tal propósito.

"Los indios acanayutos fueron los que ocasionaron con sus frecuentes insultos, que la ciudad de Becerril del Campo fuese destruida,..."⁶.

A principios del siglo XVII, por orden real, fue reconstruida por el capitán y maese de Campo Cristóbal de Almonacid. Precisamente para el día 7 de marzo de 1609, fecha en que los tupes protagonizaron una de sus tantas tomas de la Ciudad de los Reyes del Valle de Upar, en venganza por los atropellos recibido por los españoles, el capitán De Almonacid se hallaba ocupado en la reconstrucción de la ciudad de Becerril del campo, también destruida por ellos. Al respecto nos dice Restrepo Tirado:

⁵ Reichel-Dolmatoff, Gerardo en Datos *históricos culturales sobre las tribus de la antigua gobernación de Santa Marta*.

⁶ De la rosa, José Nicolás. Ob. Cit.

“El gobernador ordenó a Cristóbal de Almonacid que fuese a debelar a los tupes. Este, que se ocupaba en la reconstrucción de Becerril del Campo, acudió con unos 70 hombres”.

Aunque no es del caso, valga recordar el resultado obtenido por el capitán De Almonacid al intentar cumplir esta orden, fue desastroso. Los tupes lo destrozaron antes de llegar a Valledupar, debiendo marchar, casi solo, hacia Santa Marta. Ya en Becerril, los mismos tupes le habían matado 30 caballos en un solo encuentro.

De todos modos la reconstrucción de la ciudad se logró hasta el punto de que algunos historiadores, poco informados sobre el pasado de esta población, reconocen al capitán Cristóbal de Almonacid como su fundador.

Durante el resto del siglo XVII hay un gran vacío histórico no sólo en cuanto a Becerril sino en cuanto a la mayor parte de la gobernación o provincia de Santa Marta; sin embargo, se constata que esta ciudad, a pesar de todo, logró su subsistencia cuando alrededor de 1739 el alférez De la Rosa la incluye, en su obra, entre las parroquias de la época, de la siguiente manera:

“A estas sabanas corresponden otras llamadas de Becerril del Campo, en las que muchos años ha se mantiene una misión de religiosos de S. Agustín, con dos iglesias, en que doctrinan a los indios acanayutos: la una en Becerril y la otra en las sabanas del Rincón, sus sacramentos a los indios que son capaces de ello. En Becerril hubo la ciudad, de la que se dará razón en su lugar, sin embargo de que ya se ha dicho el principio de su fundación”⁷.

⁷ De la Rosa, José Nicolás. Ob. Cit.

La característica más sobresaliente en la historia de Becerril son los altibajos sufridos en el transcurso del tiempo. Cuando De la Rosa nos dice que “en Becerril hubo una ciudad”, nos da a entender que para la época en que él habla, la población era de poca importancia; sin embargo, puede deducirse que a partir de aquel momento y hasta llegada la hora de la independencia, esta población volvió a retomar su importancia anterior; sólo eso justificaría el gran papel desempeñado por la antigua ciudad en la gesta emancipadora, como lo resaltaremos de inmediato. Sin duda, en el mencionado período Becerril debió recibir nuevos poblamientos españoles, como era tradicional en aquellas épocas.

5.2.3 El Papel de Becerril en la Independencia

Como toda ciudad respetable de esa época, Becerril proclamó su independencia y vio surgir entre sus hijos grandes caudillos de la causa emancipadora: Bruno Hernández, el capitán José Francisco Maestre, “el comandante Pedro Antonio García” y un nutrido contingente de soldados que aunque no han recibido el merecido reconocimiento de la historia, estuvieron a la par de los grandes hijos de la patria.

Actos como estos solo merecen credibilidad en la medida en que se citen los documentos que constituyen pruebas por lo tanto, traeremos apartes de algunos de ellos.

Con motivo de la llegada de Simón Bolívar a Chiriguana el 31 de diciembre de 1812, las principales poblaciones de la provincia de Santa Marta en esa época enviaron hasta allí una comisión encabezada por un jefe para esta causa; fue así como se reunieron para recibir instrucciones de Simón Bolívar las comisiones de Valledupar, encabezada por doña María Concepción Loperena; de Becerril, comandaba por Bruno

Hernández; de el Paso, dirigida por Esteban Pupo y otras dos comisiones de Saloa y Tamalameque.

A este respecto existe en el *Archivo de Indias*, de Sevilla, una carta del realista vallenato Juan Salvador Anselmo Daza, en donde denuncia dicha reunión ante el gobernador de Santa Marta. La carta es citada íntegramente por el doctor Pedro Castro Trespacios y parcialmente por el historiador Roberto M. Tisnés. Dicho documento expresa en algunos de sus apartes:

“En la noche se entrevistaron en la casa del señor Braulio de Leiva la gente que se fue de esta ciudad* y algunos vecinos del pueblo de Becerril, Saloa y el comandante Esteban Pupo, vecino de El Paso...

“Que en la noche se le dio un gran convite al general Simón Bolívar y concurrieron todas las comisiones del Valle, Saloa, El Paso, Tamalameque y Becerril. Juraron fidelidad al estado de Cartagena, José María Quintana, Bruno Hernández, Esteban Pupo, José María del Castillo, encargándose del mando del pueblo a don Braulio de Leiva”.

Pero la acción de los héroes becerrileros no se quedó en el juramento de fidelidad a la causa, sino que ofrendaron sus vidas y todas sus capacidades hasta las últimas consecuencias de aquella justa y gloriosa guerra. Sin duda entre los actos más heroicos que la historia registra como protagonizados en la provincia de Santa Marta se cuenta el de la obra conjunta de los becerrileros Bruno Hernández, el capitán José Francisco Maestre y el comandante Pedro Antonio García. El hecho se registra en el siguiente mensaje:

* Se refiere a Valledupar.

Becerril, 3 de mayo de 1813

Ciudadano general Simón Bolívar:

En la fecha siguen para los valles de Cúcuta el capitán José Francisco Maestre y el comandante Pedro Antonio García; comandan los voluntarios de estos pueblos que pasan de 280.

Dios y libertad.

Bruno Hernández”⁸

En la misma obra se transcribe un documento histórico encabezado por el siguiente título: “Relación de los pueblos que dieron contingentes para el ejercito del Magdalena y que libertaron a las provincias de Santa Marta y El Hacha”. En esta lista sólo aparecen, entre los pueblos del actual Cesar, Valledupar, Becerril, Aguachica, Tamalameque, El Paso, Diego Pata (san Diego) y Chiriguaná. Según este documento, Becerril aporta esta vez 51 soldados y \$290. Como no se trata aquí de describir toda la acción de Becerril en pro de la Independencia, lo cual sería demasiado extenso, sino de resaltar algunos actos patrióticos, colectivos e individuales de sus hijos, que nos conduzcan a la conformación de una idea y a exigir de Colombia el reconocimiento de Becerril como uno de los grandes pilares de nuestra libertad, mencionaremos finalmente el gesto personal de uno de los hijos de esta ciudad colonial:

⁸ Castro Trespacios, Pedro en *Cultura aborigen e independencia del Valle de Upar*

En carta del general del departamento del Magdalena", en donde se rinden informaciones sobre acciones y movimientos de la tropa libertadora, se dice entre otras cosas:

"Debo advertir a S.S que en Becerril parte de nuestras tropas ocuparon la población en la marcha a esta ciudad y allí recibieron auxilios del patriota don Francisco García, quienes recibieron muchos burros para carga de piezas de artillería, comidas, etc.,⁹

5.2.4 Becerril durante la República

Terminada la guerra de independencia nos encontramos con un vacío histórico en cuanto a la suerte corrida en ella por los caudillos becerrileros; sólo hallamos prueba de la sobrevivencia del capitán José Francisco Maestre cuando el 5 de diciembre de 1830 el general patriota, secretario privado del Libertador y posteriormente historiador, José Félix Blanco, remite una carta a Valledupar en donde se despide de la "la ya vieja y venerada prócer doña María Concepción Loperena", y envía abrazos a sus mejores amigos:

"A los señores José Ma. De Castro, Hermenejildo de Fes, José Domingo Pumarejo, José Francisco Maestre, José Antonio de Quiroz, demás amigos".

El resto del siglo XIX fue para Becerril el reflejo de lo que significó para la naciente República de Colombia. Durante este siglo Colombia padeció 23 guerras civiles; en este sentido no hay información específica sobre el papel de Becerril, pero puede deducirse de los datos que se poseen sobre la última de éstas, la guerra de los mil días. Los libros de los generales Sabas S. Socarras y José Baldeblanquez abundan en

⁹ Carta citada por Castro Trespalacios, José. Ob. Cit.

información sobre el destacado papel de esta población, en donde dos de sus hijos, el coronel José Gnecco Castro y el capitán Luis Tiberio Maestre, comandaron el batallón en gran parte de la Costa. Además de hacer frente a las guerras civiles, como todas las poblaciones de Colombia, Becerril afrontó desde su fundación y durante todo el siglo XIX y parte del XX, la guerra contra los aborígenes, lo cual convirtió a esta población en un constante teatro de fieros combates, habitada por hombre que subsistieron defendiendo sus vidas con sangre y fuego. Como caso insólito frente al resto de América, y después que fuera tradicional que los mejores hombres murieran bajo las flechas de los indios tupes, a principios del siglo XX se acentuó tanto la hostilidad de los guerreros indígenas que, al fin, la alta clase social constituida por familias de origen español, se vio obligada a emigrar casi totalmente, la mayor parte hacia Chiriguana y los restantes hacia Valledupar. En ambas ciudades sobresalen, aún hoy, apellidos ilustres cuya cuna fue la ciudad colonial de Becerril del Campo; entre ellos se cuentan los Hernández, Castro, García, Maestre y otros.

La etnia africana tuvo también importante representación desde principios de la Colonia, en virtud de que los negros fueron llevados a grandes cantidades para los oficios de la ganadería. Recuérdese que doña María Concepción Loperena, a partir del grito de independencia de Valledupar en 1813, “liberto ese día cientos de esclavos de sus haciendas de la Jagua y Becerril”¹⁰.

5.2.5 Becerril en el Siglo XX

A principio del siglo XX y más precisamente en 1930, la característica más relevante que modifica el ámbito social y espacial del municipio es el impulso dado a los procesos inmigratorios de familias del sur y de la actual Guajira, atraída por las

¹⁰ Castro Trespalacios, Pedro, *Ibidem*.

grandes perspectivas del desarrollo ganadero; posteriormente, a partir de los años 50's como consecuencia del auge alcanzado por el cultivo de algodón, se multiplicó su población con gentes llegadas de todo el país, que influyeron de gran manera en las antiguas tradiciones culturales. Hoy, en los últimos años del siglo XX, el municipio de Becerril encauza su futuro económico hacia la explotación minera, todo debido a que posee "reservas demostradas" de carbón de más de un millón quinientas mil toneladas. Quizás éste sea el motivo para que definitivamente esta población recupere su histórico prestigio y la calidad que durante la colonia ostento de "ciudad de Becerril del Campo".

6 ESTABILIDAD SOCIAL

El municipio de Becerril presenta diversos factores que generan inestabilidad social, los cuales se manifiestan en la siguiente forma:

- **Desplazados por la Violencia**

Debido a la presencia de grupos armados, es permanente en el municipio la situación de población desplazada, la cual se ve afectada en su medio de vida presentándose desplazamientos masivos en los años 1.997 y 1.999, con las siguientes características en el Cuadro No. III-15:

CUADRO No. III-15

DESPLAZADOS REUBICADOS

AÑO	No. De FAMILIAS	No. De PERSONAS	PROCEDENCIA	REUBICADOS
1.997	14	78	Vereda "Nebraska" Jurisdicción del municipio de Becerril.	Finca "Las Piñas"
1.999	14	75	Finca " Taroa" Vereda el "Triunfo" Jurisdicción del municipio de Becerril.	Vereda "Las Mercedes" "Sama" (San Diego).

Fuente: Personería Municipal de Becerril.

**ESQUEMA DE ORDENAMIENTO TERRITORIAL
MUNICIPIO DE BECERRIL - CESAR
DIMENSIÓN SOCIAL URBANO – RURAL**

La cabecera municipal tiene en el momento un total de 20 familias desplazadas compuestas por 117 personas que han llegado individualmente desde el mes de febrero del año 2.000, sin que hasta el momento se hayan podido reubicar, acrecentando los problemas de seguridad, salubridad y educación entre otros en el Cuadro No. III-16:

CUADRO No. III-16

DESPLAZADOS SIN REUBICACIÓN

No. DE FAMILIAS	No. DE PERSONAS POR FAMILIA	PROCEDENCIA
4	16	Corregimiento de Estados Unidos
1	7	Corregimiento Santa Cecilia Municipio de Astrea
1	7	Vereda los Manatales- Municipio de Becerril
2	10	Municipio de Viotá- Cundinamarca
1	3	Municipio de la Gabarra, Norte de Santander
1	9	Magangue- Bolivar
5	52	Municipio de Pelaya – Cesar
1	5	Riohacha – Guajira
1	4	Vereda el Callao – Zambrano (Bolívar)
1	8	Curumaní – Cesar
1	6	San Pablo – Bolívar
1	10	Parcela Santa Cecilia - Becerril

Fuente: Personería Municipal de Becerril

Estas familias se encuentran residenciadas en diferentes barrios de la cabecera municipal, viviendo con familiares o amigos, en otros casos en viviendas prestadas y muy pocas en arriendo. Entidades del orden nacional como el Incora esta

gestionando la adjudicación de viviendas en el área rural con el objeto de que estas familias vuelvan a su vida productiva normal, la Red de Solidaridad Social los ayuda con el envío de alimentos y vestidos mientras se logra la reubicación.

El municipio les presta el servicio de salud a través del Hospital San José, pero no les suministra las drogas, ni los atiende en la parte emocional y afectiva por no contar con el personal profesional en esta área.

En el mes de marzo de 2.001, momento en el cual se adelanta este trabajo, se están presentando desplazamientos provenientes del corregimiento de Estados Unidos, debido a la inseguridad que se vive en la zona, por los encuentros entre grupos al margen de la ley; se cree que en el municipio hay familias desplazadas viviendo en condiciones inadecuadas que no denuncian su situación por temor, otras porque simplemente desconocen los procedimientos o entes a quien recurrir.

- **Otros factores que causan Inestabilidad Social**

De acuerdo a la información suministrada por el Comandante de Policía Municipal, el municipio presenta entre los casos que más aquejan a la comunidad:

Hurto a residencias y fincas; atracos en la zona rural y urbana como en las carreteras, la extorsión subversiva y los homicidios, este último según las estadísticas del plan de acción de la policía está disminuyendo en comparación de lo sucedido en años anteriores.

La Policía Nacional, tiene proyectado el desarrollo de programas institucionales que de una u otra forma van a incidir en la prevención del delito y en un mejor comportamiento de la comunidad, tales como:

- Unión Comunitaria -Seguridad Social: Programa cuyo fin es orientar a la comunidad para que sus miembros se conozcan mutuamente y exista la unión entre el vecindario.
- Policía Cívica Juvenil: Este programa se tiene previsto iniciarlo a mediados del año 2.001, su objetivo es transmitir a los jóvenes de la comunidad los valores cívicos, crear normas de comportamiento y primordialmente la responsabilidad civil.

7 TURISMO

La actividad Turística en el Municipio de Becerril, básicamente se desarrolla alrededor del evento folclórico El Festival de la Paletilla y la Fiestas Patronales de la Virgen de la Candelaria, al cual retornan los hijos del municipio radicados en otras localidades del país y visitantes, que en años anteriores llegaron a ser innumerables personas, pero debido a la situación social y a la inseguridad de las vías carretables ha disminuido considerablemente el número de turistas.

Además sería importante revivir costumbres como los paseos a los ríos y al sitio denominado "La Ollita" o el "Azufrales," el cual es un manantial de aguas azufradas localizados en el Sector Sur-Occidental, a orillas del río Maracas, accediendo desde la Cabecera Municipal a través de una buena vía.