

PLAN BÁSICO DE ORDENAMIENTO TERRITORIAL MUNICIPIO DE ORTEGA
PROPUESTA

TABLA DE CONTENIDO

	Pág.
1 INTRODUCCIÓN	1
1.1 PREPARAR SÍNTESIS DEL DIAGNÓSTICO.....	1
2 OBJETIVOS GENERALES.....	2
2.1 ESTRATEGIAS DE LOS OBJETIVOS GENERALES.....	3
3 OBJETIVOS ESPECÍFICOS.....	5
3.1 ESTRATEGIAS DE LOS OBJETIVOS ESPECÍFICOS.....	5
4 POLÍTICAS.....	7
5 LOS PRINCIPIOS.....	8
6 PROSPECTIVA DEL DESARROLLO.....	8
6.1 SISTEMA AMBIENTAL: ESTÁ CONFORMADO POR:	8
6.1.1 AMBIENTAL FÍSICO.....	8
6.1.2 AMBIENTAL BIÓTICO.....	9
6.1.3 MATRIZ D.O.F.A SISTEMA AMBIENTAL.....	10
6.1.4 ANÁLISIS SISTEMA AMBIENTAL.....	11
6.1.5 ESCENARIO TENDENCIAL AMBIENTAL.....	14
6.1.6 ESCENARIOS PROSPECTADOS.....	14
6.1.7 ESCENARIOS CONCERTADOS.....	14
6.1.8 PROYECTOS DE DESARROLLO HUMANO SOSTENIBLE EN EL SISTEMA AMBIENTAL.....	15
6.1.8.1 Subsistema clima.....	15
6.1.8.2 Subsistema Hidrología.....	15
6.1.8.3 Subsistema Suelo.....	16
6.1.8.4 Subsistema de riesgos y amenazas.....	16
6.1.8.5 Subsistema de Flora.....	16
6.1.8.6 Subsistema de Fauna.....	16
6.1.9 PROYECTOS DE ORDEN GENERAL.....	17
6.2 SISTEMA SOCIAL.....	17
6.2.1 MATRIZ DOFA SISTEMA SOCIAL.....	18
6.2.2 ANÁLISIS SISTEMA SOCIAL.....	20

**PLAN BÁSICO DE ORDENAMIENTO TERRITORIAL MUNICIPIO DE ORTEGA
PROPUESTA**

6.2.3	ESCENARIO TENDENCIAL SISTEMA SOCIAL.	22
6.2.4	ESCENARIOS PROSPECTADOS.....	23
6.2.5	ESCENARIOS CONCERTADOS.	23
6.2.6	PROYECTOS DE DESARROLLO HUMANO SOSTENIBLE EN EL SISTEMA SOCIAL.	25
6.2.6.1	Proyectos del Subsistema Población.	25
6.2.6.2	Proyectos del Subsistema de Salud.	25
6.2.6.3	Proyectos del Subsistema de Educación.	25
6.2.6.4	Proyectos del Subsistema del Deporte, Recreación y Aprovechamiento del Tiempo Libre.	25
6.2.6.5	Proyectos del Subsistema de los Servicios Públicos.	26
6.2.6.5.1	Acueductos.....	26
6.2.6.5.2	Alcantarillados.	26
6.2.6.5.3	Aseo.....	26
6.2.6.5.4	Electrificación.	26
6.2.6.5.5	Telefonía.....	27
6.2.6.5.6	Cementerios.	27
6.2.6.5.7	Vías.....	27
6.2.6.5.8	Transporte.	27
6.2.6.5.9	Vivienda.	27
6.2.6.5.10	Participación comunitaria.	28
6.2.6.5.11	Urbanismo.	28
6.2.6.5.12	Cultural.	28
6.3	SISTEMA ECONÓMICO	28
6.3.1	MATRIZ D.O.F.A. SISTEMA ECONÓMICO.	29
6.3.2	ANÁLISIS SISTEMA ECONÓMICO.	30
6.3.3	ESCENARIO TENDENCIAL ECONÓMICO.	32
6.3.4	ESCENARIOS PROSPECTADOS.....	32
6.3.5	ESCENARIOS CONCERTADOS.	33
6.3.6	PROYECTOS DE DESARROLLO HUMANO SOSTENIBLE EN EL SISTEMA ECONÓMICO.....	33
6.3.6.1	Proyectos del Subsistema Agropecuario.....	33
6.3.6.2	Proyectos del Subsistema Industrial.	34
6.3.6.3	Proyectos del Subsistema Comercial.	34
6.3.6.4	Proyectos del Subsistema de los Servicios.	34
6.3.6.5	Proyectos del Subsistema del Turismo.	34
6.3.6.6	Proyectos de todos los subsistemas.	35
6.4	SISTEMA ADMINISTRATIVO	35
6.4.1	MATRIZ D.O.F.A. SISTEMA ADMINISTRATIVO.....	36
6.4.2	ANÁLISIS DEL SISTEMA ADMINISTRATIVO.	38
6.4.3	ESCENARIO TENDENCIAL ADMINISTRATIVO.	39
6.4.4	ESCENARIOS PROSPECTIVOS DEL SISTEMA ADMINISTRATIVO.....	39
6.4.5	ESCENARIOS CONCERTADOS.	39
6.4.6	PROYECTOS DE DESARROLLO HUMANO SOSTENIBLE EN EL SISTEMA ADMINISTRATIVO. ...	39
6.4.6.1	Proyectos del Subsistema Administrativo Central.	39
6.4.6.2	Proyectos del Subsistema de Planeación.	40
6.4.6.3	Proyectos del Subsistema Fiscal.	40
6.5	DISEÑO DE ESCENARIOS DE OCUPACIÓN DEL TERRITORIO.	41
7	<u>PROGRAMA DE EJECUCIÓN PARA IMPLANTAR EL PLAN BÁSICO DE ORDENAMIENTO TERRITORIAL DEL MUNICIPIO DE ORTEGA</u>	42
7.1	INTRODUCCIÓN.....	42
7.2	OBJETIVOS	42

**PLAN BÁSICO DE ORDENAMIENTO TERRITORIAL MUNICIPIO DE ORTEGA
PROPUESTA**

7.2.1	OBJETIVO GENERAL	42
7.2.2	OBJETIVOS ESPECÍFICOS	42
7.3	PROYECTOS DE DESARROLLO HUMANO SOSTENIBLE DEL COMPONENTE GENERAL	42
7.3.1	SISTEMA AMBIENTAL	42
7.3.1.1	Subsistema Clima	42
7.3.1.1.1	Determinar localización estaciones meteorológicas	42
7.3.1.1.2	Construir estaciones meteorológicas	43
7.3.1.1.3	Capturar, sistematizar, analizar e interpretar series estadísticas meteorológicas.	44
7.3.1.1.4	Mantener y explotar plantaciones.	45
7.3.1.2	Subsistema hidrológico	46
7.3.1.2.1	Determinar términos de referencia estudio hidrogeológico.	46
7.3.1.2.2	Determinar las zonas de acuíferos del municipio.	47
7.3.1.2.3	Reglamentar explotación de acuíferos del Municipio.....	48
7.3.1.2.4	Caracterizar usuarios del agua y tramitar documentación concesiones de agua.	49
7.3.1.3	Subsistema Suelo.	50
7.3.1.3.1	Elaborar el reglamento del uso del suelo.	50
7.3.1.3.2	Subsistema riesgos y amenazas.....	50
7.3.1.3.3	Construir obras de infraestructura en los ríos Ortega, Tetuán, Anabá, margen derecha del río Cucuana y margen izquierda del río Saldaña.....	51
7.3.1.4	Subsistema Flora	52
7.3.1.4.1	El municipio reserva ambiental del Sur del Tolima.	52
7.3.1.4.2	El municipio como una reserva forestal.	53
7.3.1.5	Subsistema fauna.	54
7.3.1.6	Ambiental general	54
7.3.1.6.1	Elaborar términos de referencia y proyecto de desarrollo humano sostenible.	54
7.3.1.6.2	Implantar el desarrollo humano sostenible.	55
7.3.1.6.3	Seguimiento y control del desarrollo humano sostenible.....	56
7.3.2	SISTEMA SOCIAL.	57
7.3.2.1	Subsistema de población.....	57
7.3.2.1.1	Determinar oportunidad de comercialización de la producción económica municipal.....	57
7.3.2.1.2	Establecer canales de comercialización.	58
7.3.2.1.3	Municipio agroindustrial en el Sur del Tolima.	59
7.3.2.2	Subsistema de salud.....	60
7.3.2.2.1	Identificar causas raizales de pobreza y miseria.	60
7.3.2.2.2	Estructurar oportunidades reductoras índices de necesidades básicas insatisfechas.....	61
7.3.2.2.3	Implementar oferta alternativa de desarrollo.....	62
7.3.2.3	Subsistema educativo.	62
7.3.2.3.1	Evaluar la calidad educativa del municipio.	63
7.3.2.3.2	Establecer un mejoramiento continuo en la educación.	63
7.3.2.3.3	Cobertura total en los niveles de preescolar, básica primaria, básica secundaria y media con calidad.....	64
7.3.2.4	Subsistema deporte, recreación y aprovechamiento del tiempo libre.....	65
7.3.2.4.1	Definir y constituir escuelas deportivas.....	65
7.3.2.4.2	Programar y constituir olimpiadas municipales.....	66
7.3.2.4.3	Seleccionar, promocionar e impulsar deportistas de alta competencia (Elite).	66
7.3.2.5	Subsistema de Servicios Públicos Acueductos.....	67
7.3.2.5.1	Implantar la cultura del uso del agua domiciliaria y el manejo integral de los residuos sólidos y líquidos.	67

**PLAN BÁSICO DE ORDENAMIENTO TERRITORIAL MUNICIPIO DE ORTEGA
PROPUESTA**

7.3.2.5.2	Impulsar el manejo sostenible del recurso agua.....	68
7.3.2.5.3	Dotar con tratamiento de agua a los acueductos del Centro Poblado y a los caseríos con más de 20 viviendas concentradas.	69
7.3.2.6	Subsistema de Servicio Público Alcantarillado.....	70
7.3.2.7	Subsistema de Servicios Públicos Aseo.....	70
7.3.2.7.1	Ampliar el manejo integral de las basuras.	70
7.3.2.8	Subsistema de Servicio Público de Electrificación.....	71
7.3.2.9	Subsistema de Servicios Públicos en Telefonía.....	71
7.3.2.10	Subsistema de Servicios Públicos en Cementerios.	71
7.3.2.11	Subsistema Vías.....	71
7.3.2.11.1	Identificar otras vías regionales.....	71
7.3.2.11.2	Consolidar y construir obras de arte en vía regional.....	72
7.3.2.11.3	Pavimentar vía regional.....	73
7.3.2.12	Subsistema de Transporte.....	74
7.3.2.12.1	Impartir formación a conductores y peatones en seguridad vial.....	74
7.3.2.12.2	Desarrollar una cultura de la prevención vial.	74
7.3.2.13	Subsistema de vivienda.	75
7.3.2.13.1	Propiciar la construcción de vivienda de interés social en la cabecera municipal.	75
7.3.2.13.2	Desarrollar programas de vivienda nueva y su mejoramiento en zona indígena.	76
7.3.2.13.3	Conservar el patrimonio histórico del municipio.....	77
7.3.2.13.4	Elaborar estudio socio económico y político de reubicación de viviendas.	78
7.3.2.14	Subsistema de participación comunitaria y/o ciudadana.....	79
7.3.2.14.1	Abrir espacios de participación comunitaria y/o ciudadana.	79
7.3.2.14.2	Impulsar y consolidar las organizaciones existentes.	79
7.3.2.14.3	Propiciar una cultura de la participación.	80
7.3.2.15	Subsistema de Urbanismo.....	81
7.3.2.15.1	Identificar, recuperar y mantener el actual espacio público del municipio.....	81
7.3.2.16	Subsistema cultural.....	82
7.3.2.16.1	Identificar, sostener y empoderar la identidad cultural orteguna e indígena.	82
7.3.3	SUBSISTEMA ECONÓMICO.....	83
7.3.3.1	Subsistema agropecuario.....	83
7.3.3.1.1	Impulsar la generación de empleo agropecuario.....	83
7.3.3.1.2	Proveer condiciones para un desarrollo productivo y competitivo de los sistemas de producción diversificados del municipio.....	84
7.3.3.1.3	Fortalecer las organizaciones comunitarias empresariales para incrementar la productividad y competitividad de los sistemas de producción diversificados del municipio.....	85
7.3.3.1.4	Mejorar la infraestructura para la comercialización y el mercadeo de la producción agropecuaria y extractiva a través de Centros de Acopio, Cuartos de frío, Minidistritos de Riego, Nueva plaza de Mercado.....	86
7.3.3.1.5	La cabecera municipal como centro prestador de servicios de soporte para la actividad económica de la productividad agropecuaria.	87
7.3.3.2	Subsistema Industrial.....	88
7.3.3.2.1	Identificar las áreas industriales acordes con el desarrollo del municipio.	88
7.3.3.3	Subsistema Comercial.....	89
7.3.3.3.1	La cabecera como centro prestador de servicios y de soporte para la actividad económica de la productividad agropecuaria.....	89
7.3.3.4	Subsistema de Servicios.....	90
7.3.3.4.1	Diseñar e implantar requerimientos empresas de servicios.....	90
7.3.3.4.2	El municipio con empresas consolidadas en el sector de servicios.	90
7.3.3.5	Subsistema de Turismo.	91

**PLAN BÁSICO DE ORDENAMIENTO TERRITORIAL MUNICIPIO DE ORTEGA
PROPUESTA**

7.3.3.6	Todos los subsistemas económicos.....	91
7.3.3.6.1	Constituir al municipio como epicentro comercial de la región.....	91
7.3.4	SUBSISTEMA ADMINISTRATIVO.....	92
7.3.4.1	Subsistema de la Administración Central.....	92
7.3.4.1.1	Conformar y constituir la Secretaría de Desarrollo Económico del municipio... 92	
7.3.4.1.2	Reformar y adecuar la atención integral a las cabeceras de las Unidades Espaciales de Funcionamiento.....	93
7.3.4.2	Subsistema de Planeación de la Administración.....	94
7.3.4.2.1	Constituir la Oficina de Ordenamiento Territorial.....	94
7.3.4.2.2	Posicionar el desarrollo agroindustrial.....	95
7.3.4.2.3	Definir e implantar la planeación estratégica en el corto, mediano y largo plazo.	96
7.3.4.2.4	El municipio, oferente de servicios para el Sur del Tolima.....	97
7.3.4.2.5	Demarcar los hitos en los límites municipales, en el perímetro urbano y del Centro Poblado.....	97
7.3.4.2.6	Centro prestador de servicios y soporte para la actividad agropecuaria y agroindustrial.....	98
7.3.4.2.7	Atención a los mercados internacionales.....	98
7.3.4.2.8	El municipio como alternativa de la conectividad vial del Occidente y Sur del departamento.....	99
7.3.4.2.9	Socializar el Plan Básico de Ordenamiento Territorial en la comunidad orteguna.	100
7.3.4.2.10	Ortega, actor del desarrollo regional.....	101
7.3.4.3	Subsistema fiscal.....	102
7.3.4.3.1	Análisis y ajuste fiscal.....	102
7.3.4.3.2	Legalizar propiedades.....	102
7.3.4.3.3	Concertar y concretar convenios regionales, departamentales y nacionales con los sectores público y privado.....	103
7.3.4.3.4	Concertar convenios internacionales.....	104
7.4	PROYECTOS DE DESARROLLO HUMANO SOSTENIBLE DEL COMPONENTE RURAL.....	105
7.4.1	SISTEMA AMBIENTAL.....	105
7.4.1.1	Subsistema Clima.....	105
7.4.1.1.1	Establecer viveros de especies forestales, maderables y frutales.....	105
7.4.1.1.2	Adquirir predios en zonas de producción hídrica.....	106
7.4.1.1.3	Constituir plantaciones protectoras y protectoras – productoras.....	107
7.4.1.2	Mantener y explotar plantaciones.....	108
7.4.1.3	Subsistema Hidrológico.....	108
7.4.1.4	Subsistema suelo.....	109
7.4.1.4.1	Elaborar e implementar el reglamento de uso del suelo.....	110
7.4.1.4.2	Incorporar en el reglamento la categorización del suelo rural en indígena.	110
7.4.1.4.3	Diseñar, implantar y mantener una política de recuperación de suelos del municipio.....	110
7.4.1.5	Subsistemas de Riesgos y Amenazas.....	111
7.4.1.5.1	Fortalecer el Comité Local de Emergencia.....	111
7.4.1.5.2	Mitigar los riesgos ambientales.....	111
7.4.1.5.3	Generar la cultura de la Prevención en Riesgos y Desastres.....	112
7.4.1.6	Subsistema Flora.....	113
7.4.1.6.1	El municipio como una reserva forestal.....	113
7.4.1.7	Subsistema Fauna.....	113
7.4.1.7.1	El municipio, reserva ambiental del Sur del Tolima.....	113
7.4.1.8	Subsistema ambiental general.....	114

*PLAN BÁSICO DE ORDENAMIENTO TERRITORIAL MUNICIPIO DE ORTEGA
PROPUESTA*

7.4.1.8.1	Articular la sostenibilidad en sus componentes de población, económico y ambiental.	114
7.4.2	SISTEMA SOCIAL.	115
7.4.2.1	Subsistema Población.	115
7.4.2.1.1	Determinar oportunidades de comercialización y producción económica municipal.	115
7.4.2.1.2	Establecer canales de comercialización.	115
7.4.2.1.3	Municipio Agroindustrial en el Sur del Tolima.	116
7.4.2.2	Subsistema Salud.	116
7.4.2.2.1	Mejorar la capacidad de respuesta y cobertura de los puestos de salud.	116
7.4.2.3	Subsistema Educativo.	117
7.4.2.3.1	Mejorar la infraestructura y dotación de las escuelas mixtas rurales.	118
7.4.2.4	Subsistema de Deporte, Recreación y Aprovechamiento del Tiempo Libre.	118
7.4.2.4.1	Proyectar escuelas deportivas en la zona rural.	118
7.4.2.4.2	Totalidad de las veredas con infraestructura deportiva.	119
7.4.2.5	Subsistema de Servicios Públicos.	120
7.4.2.5.1	Subsistema de Servicios Públicos de Acueductos.	120
7.4.2.5.1.1	Implantar la cultura del uso del agua domiciliaria y el manejo integral de los residuos sólidos y líquidos.	120
7.4.2.5.1.2	Impulsar el manejo sostenible del recurso agua.	120
7.4.2.5.1.3	Dotar con tratamiento de agua a los acueductos de Centros Poblados y a los caseríos con más de veinte (20) viviendas concentradas.	120
7.4.2.5.1.4	Construcción de acueductos regionales y de asentamiento.	120
7.4.2.5.2	Subsistema de Servicios Públicos Alcantarillado.	121
7.4.2.5.2.1	Dotar con planta de tratamiento de aguas servidas al Centro Poblado y caseríos con más de veinte (20) viviendas concentradas.	121
7.4.2.5.3	Subsistema de Servicios Públicos Aseo.	122
7.4.2.5.3.1	Ampliar el manejo integral de las basuras.	122
7.4.2.5.4	Subsistema de Servicios Públicos Electrificación.	122
7.4.2.5.4.1	Determinar sistema ampliación de cobertura.	122
7.4.2.5.4.2	Ampliar y dotar con el servicio de energía al campo y a los indígenas.	123
7.4.2.5.4.3	Cobertura total del servicio de alumbrado público en la cabecera municipal, centro poblado y caseríos.	124
7.4.2.5.5	Subsistema de Servicios Públicos Telefonía.	125
7.4.2.5.5.1	Ampliar la cobertura telefónica a todos los caseríos con más de veinte (20) viviendas concentradas.	125
7.4.2.5.6	Desarrollar la telefonía rural.	126
7.4.2.5.7	Subsistema de Servicios Públicos Cementerios.	127
7.4.2.5.7.1	Identidad de los cementerios rurales.	127
7.4.2.5.8	Subsistema vial.	128
7.4.2.5.8.1	Mantenimiento y construcción obras de arte en la red vial actual.	128
7.4.2.5.8.2	Ampliar la red vial en un marco de sostenibilidad.	129
7.4.2.5.9	Subsistema de transporte.	130
7.4.2.5.9.1	Impartir formación a conductores y peatones en seguridad vial.	130
7.4.2.5.9.2	Desarrollar una cultura de la prevención vial.	130
7.4.2.5.10	Subsistema de vivienda.	130
7.4.2.5.10.1	Impulsar el mejoramiento de la vivienda rural.	130
7.4.2.5.11	Conservar el patrimonio arquitectónico del municipio.	131
7.4.2.5.11.1	Elaborar estudio socioeconómico y político de reubicación de vivienda.	131
7.4.2.5.11.2	Reubicar viviendas de zonas de amenaza natural de las zonas rural e indígena.	131
	131	
7.4.2.5.12	Subsistema de Participación Comunitaria.	132
7.4.2.5.12.1	Abrir espacios de participación comunitaria y/o ciudadana.	132

**PLAN BÁSICO DE ORDENAMIENTO TERRITORIAL MUNICIPIO DE ORTEGA
PROPUESTA**

7.4.2.5.12.2	Impulsar y consolidar las organizaciones existentes.....	132
7.4.2.5.12.3	Propiciar una cultura de la participación.....	132
7.4.2.5.13	Subsistema Cultural.....	132
7.4.2.5.13.1	Identificar, sostener y empoderar la identidad cultural orteguna e indígena....	132
7.4.3	SISTEMA ECONÓMICO.....	132
7.4.3.1	Subsistema económico agropecuario.....	133
7.4.3.1.1	Impulsar la generación de empleo a través de la especialización de la producción agropecuaria de la guayaba, frutas, maíz, hortalizas, algodón, ganado de leche, aves, cerdos y piscicultura.....	133
7.4.3.1.2	Tecnología, capacitación y asistencia técnica para la agroindustrialización de la guayaba, el maíz y las frutas.....	133
7.4.3.1.3	Proveer condiciones para un desarrollo productivo y competitivo de los sistemas de producción diversificados del municipio.....	134
7.4.3.1.4	Fortalecer las organizaciones comunitarias empresariales para incrementar la productividad y competitividad de los sistemas de producción diversificados del municipio.....	134
7.4.3.1.5	Mejorar la infraestructura para la comercialización y el mercadeo de la producción agropecuaria y extractiva a través de Centros de Acopio, Cuartos de frío, Minidistritos de riego, nueva plaza de mercado.....	134
7.4.3.1.6	La cabecera municipal como centro prestador de servicios de soporte para la actividad económica de la productividad agropecuaria.....	134
7.4.3.1.7	Propiciar el ecoturismo, el etnoturismo y el eduturismo en el municipio.....	134
7.4.3.2	Subsistema económico industrial.....	135
7.4.3.3	Subsistema económico comercial.....	135
7.4.3.4	Subsistema económico de servicios.....	135
7.4.3.5	Subsistema económico de Turismo.....	136
7.4.3.5.1	Diseñar y elaborar requerimientos básicos industria de turismo.....	136
7.4.3.5.2	Promocionar y adecuar sitios turísticos en las áreas de etnoturismo, ecoturismo y eduturismo.....	137
7.4.3.5.3	Posicionar la cultura de atracción y atención al turismo doméstico, regional y nacional.....	138
7.4.3.6	Subsistema de todos los sectores económicos.....	138
7.4.3.6.1	Constituir el municipio como epicentro comercial de la región.....	139
7.4.4	SISTEMA ADMINISTRATIVO.....	139
7.4.4.1	Subsistema de la Administración Central.....	139
7.4.4.2	Subsistema de Planeación.....	139
7.4.4.2.1	Propiciar el crecimiento ordenado de los caseríos.....	139
7.4.4.2.2	Posicionar el desarrollo agroindustrial.....	140
7.4.4.2.3	Definir e implantar la planeación estratégica en el corto, mediano y largo plazo.....	140
7.4.4.2.4	Demarcar los hitos en los límites municipales, en el perímetro urbano y en el centro poblado.....	140
7.4.4.2.5	Atención a los mercados internacionales.....	140
7.4.4.2.6	Complementar la información básica veredal.....	140
7.4.4.2.7	El municipio como alternativa de la conectividad vial del Occidente y Sur del departamento.....	141
7.4.4.2.8	Socializar el Plan Básico de Ordenamiento Territorial en la comunidad orteguna.....	141
7.4.4.3	Subsistema fiscal.....	141
7.5	PROYECTOS DE DESARROLLO HUMANO SOSTENIBLE DEL COMPONENTE URBANO.....	141
7.5.1	SISTEMA AMBIENTAL.....	141
7.5.1.1	Subsistema Clima.....	141

*PLAN BÁSICO DE ORDENAMIENTO TERRITORIAL MUNICIPIO DE ORTEGA
PROPUESTA*

7.5.1.1.1	Mantener y explotar plantaciones.	141
7.5.1.1.2	Realizar inventario y caracterización áreas verdes.	142
7.5.1.1.3	Reglamentar uso y manejo de las áreas verdes privadas.	142
7.5.1.1.4	Sostener áreas verdes privadas.....	143
7.5.1.2	Subsistema Hidrológico.	144
7.5.1.2.1	El municipio, reserva ambiental del Sur del Tolima.	144
7.5.1.3	Subsistema Suelo.	144
7.5.1.3.1	Elaborar e implementar el reglamento de uso del suelo.....	144
7.5.1.3.2	Elaborar e implantar el estatuto del suelo urbano.....	144
7.5.1.4	Subsistema Riesgos y Desastres.	145
7.5.1.4.1	Fortalecer el Comité Local de Emergencias.	145
7.5.1.4.2	Reubicar viviendas del primer sector urbano.....	145
7.5.1.4.3	Reubicar viviendas del segundo sector urbano.	146
7.5.1.4.4	Reubicar viviendas del tercer sector urbano.....	147
7.5.1.5	Subsistema Flora.	149
7.5.1.5.1	Realizar inventario y caracterización áreas verdes.	149
7.5.1.5.2	Reglamentar uso y manejo de las áreas verdes privadas.	149
7.5.1.5.3	Sostener áreas verdes privadas.....	149
7.5.1.6	Subsistema Fauna.	149
7.5.1.7	Subsistema General.....	149
7.5.1.7.1	Caracterizar el uso y distribución de la vivienda urbana.....	149
7.5.1.7.2	Articular los factores de desarrollo en la sustentabilidad ambiental urbana....	150
7.5.1.7.3	Seguimiento y control de la sustentabilidad ambiental urbana.....	151
7.5.2	SISTEMA SOCIAL.	151
7.5.2.1	Subsistema de Población.	151
7.5.2.1.1	Establecer canales de comercialización.	151
7.5.2.1.2	Municipio Agroindustrial en el Sur del Tolima.	151
7.5.2.2	Subsistema de Salud.	152
7.5.2.2.1	Implantar y desarrollar un programa de calidad total para la atención en salud.	152
7.5.2.3	Subsistema Educativo.....	153
7.5.2.3.1	Legalizar y determinar oferta y demanda del bachillerato técnico industrial. ...	153
7.5.2.3.2	Desarrollar y posicionar la educación técnica industrial.	153
7.5.2.4	Subsistema Deporte, Recreación y Aprovechamiento del Tiempo Libre.	154
7.5.2.4.1	Construir estadio municipal.	154
7.5.2.4.2	Finalizar obras complementarias infraestructura Parque Recreacional.	155
7.5.2.5	Subsistema de Servicios Públicos.	156
7.5.2.5.1	Subsistema de Servicios Públicos Acueductos.	156
7.5.2.5.1.1	Construcción acueducto alterno urbano.....	156
7.5.2.5.1.2	Dotar al perímetro urbano de la cobertura total de los servicios públicos básicos. 157	
7.5.2.5.2	Subsistema de Servicios Públicos Alcantarillado.....	158
7.5.2.5.2.1	Dotar al municipio con una planta de tratamiento de aguas servidas.....	158
7.5.2.5.2.2	Construir sistema de alcantarillado de aguas lluvias.....	159
7.5.2.5.3	Subsistema de Servicios Públicos Aseo.	160
7.5.2.5.3.1	Ampliar el servicio de aseo a las vías públicas y su cobertura.	160
7.5.2.5.4	Subsistema Servicios Públicos Electrificación.	161
7.5.2.5.4.1	Cobertura total del servicio de alumbrado público en la cabecera, centro poblado y caseríos.	161
7.5.2.5.5	Subsistema Servicios Públicos Telefonía.	161
7.5.2.5.5.1	Ampliar la cobertura urbana telefónica en un 30%.....	161
7.5.2.5.6	Servicios Públicos Cementerio.....	161
7.5.2.5.6.1	Construir un jardín cementerio.	162

**PLAN BÁSICO DE ORDENAMIENTO TERRITORIAL MUNICIPIO DE ORTEGA
PROPUESTA**

7.5.2.6	Subsistema Vial.	162
7.5.2.6.1	Pavimentar las vías destapadas actuales.	162
7.5.2.6.2	Ampliar vías y andenes actuales.	163
7.5.2.7	Subsistema de Transporte.	164
7.5.2.7.1	Impartir formación a conductores y peatones en seguridad vial.	164
7.5.2.7.2	Desarrollar una cultura de la prevención vial.	164
7.5.2.7.3	Construir el terminal de transporte para carga y pasajeros.	164
7.5.2.8	Subsistema de Vivienda.	165
7.5.2.8.1	Propiciar la construcción de vivienda de interés social en la cabecera municipal.	165
7.5.2.8.2	Conservar el patrimonio arquitectónico del municipio.	165
7.5.2.8.3	Optimizar la eficiencia de los inmuebles urbanos.	165
7.5.2.8.4	Crear una dinámica inmobiliaria en la homogeneización de la cabecera.	166
7.5.2.8.5	Elaborar estudio socioeconómico y político de reubicación de viviendas.	167
7.5.2.8.6	Reubicar viviendas primer sector barrio La Vega.	167
7.5.2.8.7	Reubicar viviendas segundo sector barrio La Vega.	167
7.5.2.8.8	Reubicar viviendas de zona de amenaza natural de las zonas rural e indígena.	167
7.5.2.8.9	Reubicar viviendas tercer sector barrio La Vega.	167
7.5.2.9	Subsistema de Participación Comunitaria.	167
7.5.2.9.1	Abrir espacios de participación comunitaria y/o ciudadana.	167
7.5.2.9.2	Impulsar y consolidar las organizaciones existentes.	167
7.5.2.9.3	Propiciar una cultura de la participación.	168
7.5.2.9.4	Ofertar oportunidades de servicios en la cabecera municipal.	168
7.5.2.10	Subsistema de Urbanismo.	168
7.5.2.10.1	Identificar, recuperar y mantener el actual espacio público del municipio.	168
7.5.2.11	Subsistema Cultural.	169
7.5.2.11.1	Reconocer y rehabilitar los bienes de valor histórico urbano.	169
7.5.2.11.2	Identificar, sostener y empoderar la identidad cultural orteguna e indígena. ...	170
7.5.3	SUBSISTEMA ECONÓMICO.	170
7.5.3.1	Agropecuario.	170
7.5.3.1.1	Proveer condiciones para un desarrollo productivo y competitivo de los sistemas de producción diversificados del municipio.	170
7.5.3.1.2	Fortalecer las organizaciones comunitarias empresariales para incrementar la productividad y competitividad de los sistemas de producción diversificados del municipio.	170
7.5.3.1.3	Mejorar la infraestructura para la comercialización y el mercadeo de la producción agropecuaria y extractiva a través de Centros de Acopio, Cuartos de Frío, Minidistritos de Riego, Nueva Plaza de Mercado.	170
7.5.3.1.4	La cabecera municipal como centro prestador de servicios de soporte para la actividad económica de la productividad económica agropecuaria.	170
7.5.3.2	Subsistema Industrial.	170
7.5.3.2.1	Identificar las áreas industriales acordes con el desarrollo del municipio.	170
7.5.3.2.2	Establecer la zona industrial del municipio.	170
7.5.3.3	Subsistema comercial.	171
7.5.3.3.1	La cabecera municipal como centro prestador de servicios y de soporte para la actividad económica de la productividad agropecuaria.	171
7.5.3.4	Subsistema de Servicios.	171
7.5.3.4.1	Diseñar e implantar requerimientos empresas de servicios.	171
7.5.3.4.2	El municipio con empresas consolidadas en el sector de servicios.	171
7.5.3.5	Subsistema de Turismo.	172
7.5.3.6	Subsistema de Todos los Sectores Económicos.	172
7.5.4	SUBSISTEMA ADMINISTRATIVO.	172

**PLAN BÁSICO DE ORDENAMIENTO TERRITORIAL MUNICIPIO DE ORTEGA
PROPUESTA**

7.5.4.1	Subsistema Administrativo Central.....	172
7.5.4.1.1	Definir e implantar la planeación estratégica en el corto, mediano y largo plazo.	172
7.5.4.1.2	El municipio oferente de servicios para el Sur del Tolima.....	172
7.5.4.1.3	Demarcar los hitos en los límites municipales, en el perímetro urbano y del Centro Poblado.....	172
7.5.4.1.4	Centro prestador de servicios y soporte para la actividad agropecuaria y agroindustrial.....	172
7.5.4.1.5	Atención a los mercados internacionales.....	172
7.5.4.1.6	Socializar el Plan Básico de Ordenamiento Territorial en la comunidad orteguna.	172
7.5.4.2	Subsistema fiscal.....	172
7.6	PROYECTOS DE DESARROLLO HUMANO SOSTENIBLE DEL COMPONENTE INDÍGENA.....	173
7.6.1	SISTEMA AMBIENTAL.....	173
7.6.1.1	Subsistema Clima.....	173
7.6.1.1.1	Establecer viveros de especies forestales, maderables y frutales.....	173
7.6.1.1.2	Adquirir predios en zonas de producción hídrica.....	173
7.6.1.1.3	Constituir plantaciones protectoras, protectora – productoras.....	173
7.6.1.1.4	Mantener y explotar plantaciones.....	173
7.6.1.2	Subsistema Hidrología.....	173
7.6.1.2.1	El municipio, reserva ambiental del Sur del Tolima.....	173
7.6.1.2.2	Reforestar las rondas de los ríos y quebradas.....	173
7.6.1.3	Subsistema Suelo.....	174
7.6.1.3.1	Elaborar e implementar el reglamento de uso del suelo.....	174
7.6.1.3.2	Incorporar en el reglamento la categorización del suelo rural e indígena.....	174
7.6.1.3.3	Elaborar estudio socioeconómico y político de la viabilidad de un territorio indígena.....	174
7.6.1.3.4	Diseñar, implantar y mantener una política de recuperación de suelos del municipio.....	175
7.6.1.4	Subsistema de Riesgos y amenazas.....	175
7.6.1.4.1	Fortalecer el Comité Local de Emergencias.....	175
7.6.1.4.2	Mitigar los riesgos ambientales.....	176
7.6.1.4.3	Generar la cultura de la prevención en riesgos y desastres.....	176
7.6.1.5	Subsistema Flora.....	176
7.6.1.5.1	El municipio como una reserva forestal.....	176
7.6.1.6	Subsistema Fauna.....	176
7.6.1.6.1	El municipio, reserva ambiental del Sur del Tolima.....	176
7.6.1.7	Subsistema Ambiental General.....	176
7.6.1.7.1	Elaborar términos de referencia y proyecto de desarrollo humano sostenible.....	176
7.6.1.7.2	Implantar el desarrollo humano sostenible.....	176
7.6.1.7.3	Seguimiento y control del desarrollo humano sostenible.....	176
7.6.2	SUBSISTEMA SOCIAL.....	176
7.6.2.1	Subsistema de Población.....	176
7.6.2.1.1	Determinar oportunidades de comercialización producción económica municipal.....	176
7.6.2.1.2	Establecer canales de comercialización.....	176
7.6.2.1.3	Municipio Agroindustrial en el Sur del Tolima.....	176
7.6.2.2	Subsistema de Salud.....	177
7.6.2.2.1	Implementar los Centros de Salud.....	177
7.6.2.2.2	Construcción y dotación del centro especializado en salud indígena.....	177
7.6.2.2.3	Desarrollar una atención en medicina tradicional.....	178
7.6.2.3	Subsistema educativo.....	178

**PLAN BÁSICO DE ORDENAMIENTO TERRITORIAL MUNICIPIO DE ORTEGA
PROPUESTA**

7.6.2.3.1	Cobertura educativa total en los niveles de preescolar, básica primaria, básica secundaria y media con calidad.	178
7.6.2.3.2	Mejorar la infraestructura y dotación de las escuelas mixtas rurales.	178
7.6.2.4	Subsistema Deporte, Recreación y Aprovechamiento del tiempo libre.	179
7.6.2.4.1	Programar y constituir olimpiadas indígenas.	179
7.6.2.5	Subsistema de Servicios Públicos.	179
7.6.2.5.1	Subsistema de Servicios Públicos Acueductos.	179
7.6.2.5.1.1	Construcción de acueductos regionales y de asentamientos.	179
7.6.2.5.1.2	Suministrar agua a las viviendas indígenas del municipio.	179
7.6.2.5.2	Subsistema de Servicios Públicos Alcantarillado.	180
7.6.2.5.2.1	Construir alcantarillados en las concentraciones de viviendas indígenas.	180
7.6.2.5.3	Subsistema de Servicios Públicos Aseo.	181
7.6.2.5.4	Subsistema de Servicios Públicos Electrificación.	181
7.6.2.5.4.1	Determinar sistema ampliación de cobertura.	181
7.6.2.5.4.2	Ampliar y dotar con servicio de energía al campo y a los indígenas.	181
7.6.2.5.4.3	Cobertura total del servicio de alumbrado público en la cabecera, centro poblado y caseríos.	182
7.6.2.5.5	Subsistema de Servicios Públicos Telefonía.	182
7.6.2.5.5.1	Desarrollar la telefonía rural.	182
7.6.2.5.5.2	Establecer S.A.I. en tierras de resguardo.	182
7.6.2.5.6	Subsistema de Servicios Públicos Cementerios.	183
7.6.2.5.6.1	Recuperar y mantener la tumba de Quintín Lame.	183
7.6.2.6	Subsistema Vías.	184
7.6.2.6.1	Construir vías que propicien la conectividad indígena.	184
7.6.2.6.2	Construir vías de conectividad indígena urbana en sus diferentes zonas.	184
7.6.2.7	Subsistema Vial Transporte.	185
7.6.2.7.1	Impartir formación a conductores y peatones en seguridad vial.	185
7.6.2.7.2	Desarrollar una cultura de la prevención vial.	185
7.6.2.8	Subsistema de Vivienda.	186
7.6.2.8.1	Desarrollar programas de vivienda nueva y su mejoramiento en zona indígena.	186
7.6.2.8.2	Conservar el patrimonio arquitectónico del municipio.	186
7.6.2.8.3	Elaborar estudio socioeconómico y político de reubicación de vivienda.	186
7.6.2.8.4	Reubicar viviendas de zonas de amenaza natural en las zonas rurales e indígenas.	186
7.6.2.9	Subsistema de Participación Comunitaria.	186
7.6.2.9.1	Abrir espacios de participación comunitaria y/o ciudadana.	186
7.6.2.9.2	Impulsar y consolidar las organizaciones existentes.	186
7.6.2.9.3	Propiciar una cultura de la participación.	186
7.6.2.9.4	Fortalecer la identidad indigenista.	186
7.6.2.9.5	Obtener la legalización de las organizaciones de cabildos no reconocidas en 1999.	187
7.6.2.10	Subsistema de Urbanismo.	188
7.6.2.11	Subsistema Cultural.	188
7.6.2.11.1	Identificar, sostener y empoderar la identidad cultural orteguna e indígena. ...	188
7.6.3	SUBSISTEMA ECONÓMICO.	188
7.6.3.1	Subsistema Agropecuario.	188
7.6.3.1.1	Impulsar la generación de empleo a través de la especialización de la producción agropecuaria de la guayaba, frutas, maíz, hortalizas, algodón, ganado de leche, aves, cerdos y piscicultura.	188
7.6.3.1.2	Tecnología, capacitación y asistencia técnica para la agroindustrialización de la guayaba, el maíz y las frutas.	188

**PLAN BÁSICO DE ORDENAMIENTO TERRITORIAL MUNICIPIO DE ORTEGA
PROPUESTA**

7.6.3.1.3	Proveer condiciones para un desarrollo productivo y competitivo de los sistemas de producción diversificados del municipio.....	189
7.6.3.1.4	Consolidar y desarrollar los Planes de Vida de las Organizaciones Indígenas del municipio.....	189
7.6.3.1.5	Mejorar los sistemas de producción y comercialización de la producción agropecuaria y artesanal indígenas.....	190
7.6.3.1.6	Fortalecer las organizaciones comunitarias empresariales para incrementar la productividad y competitividad de los sistemas de producción.....	191
7.6.3.1.7	Mejorar la infraestructura para la comercialización y el mercadeo de la producción agropecuaria y extractiva a través de Centros de Acopio, Cuartos de Frío, Minidistritos de Riego, Nueva Plaza de Mercado.....	191
7.6.3.1.8	La cabecera municipal como centro prestador de servicios de soporte para la actividad económica de la productividad económica agropecuaria.....	191
7.6.3.1.9	Propiciar el ecoturismo, el etnoturismo y el eduturismo en el municipio.....	191
7.6.3.2	Subsistema Industrial.....	191
7.6.3.3	Subsistema Comercial.....	191
7.6.3.4	Subsistema de Servicios.....	191
7.6.3.5	Subsistema de Turismo.....	191
7.6.3.5.1	Diseñar y elaborar requerimientos básicos industria del turismo.....	191
7.6.3.5.2	Promocionar y adecuar sitios turísticos en las áreas de etnoturismo, ecoturismo y eduturismo.....	191
7.6.3.5.3	Posicionar la cultura de atracción y atención al turismo doméstico, regional y nacional.....	191
7.6.3.6	Subsistema todos los sectores económicos.....	192
7.6.4	SUBSISTEMA ADMINISTRATIVO.....	192
7.6.4.1	Subsistema Administración Central.....	192
7.6.4.2	Subsistema de Planeación.....	192
7.6.4.2.1	Propiciar el crecimiento ordenado de los caseríos.....	192
7.6.4.2.2	Posicionar el desarrollo agroindustrial.....	192
7.6.4.2.3	Definir e implantar la planeación estratégica en el corto, mediano y largo plazo.....	192
7.6.4.2.4	Consolidar las comunidades indígenas.....	192
7.6.4.2.5	Atención a los mercados internacionales.....	193
7.6.4.2.6	Complementar la información básica veredal.....	193
7.6.4.2.7	Socializar el Plan Básico de Ordenamiento Territorial en la comunidad orteguna.....	193
7.6.4.3	Subsistema fiscal.....	193

8 ESQUEMA DE GESTIÓN PARA IMPLANTAR EL PLAN BÁSICO DE ORDENAMIENTO TERRITORIAL DEL MUNICIPIO DE ORTEGA 193

8.1	GENERALIDADES.....	193
8.2	ESQUEMA ADMINISTRATIVO.....	193
8.2.1	ALCALDE MUNICIPAL.....	193
8.2.2	SECRETARÍA DE PLANEACIÓN Y OBRAS PÚBLICAS MUNICIPAL.....	194
8.2.3	OFICINA DE ORDENAMIENTO TERRITORIAL.....	194
8.3	ESQUEMA FINANCIERO.....	195
8.3.1	DEL ORDEN MUNICIPAL.....	195
8.3.2	DEL ORDEN DEPARTAMENTAL.....	195
8.3.3	DEL ORDEN NACIONAL.....	195
8.3.4	DEL ORDEN PRIVADO.....	196
8.3.5	DEL ORDEN INTERNACIONAL.....	196

PLAN BÁSICO DE ORDENAMIENTO TERRITORIAL MUNICIPIO DE ORTEGA
PROPUESTA

9	RESÚMEN FINANCIERO	196
9.1	GENERALIDADES	196
9.2	RESÚMEN DE LA INVERSIÓN POR COMPONENTES	196
9.3	RESÚMEN DE LA INVERSIÓN POR SISTEMAS	197
9.4	RESÚMEN DE LA INVERSIÓN ANUAL POR COMPONENTE	198
9.4.1	COMPONENTE GENERAL	198
9.4.2	COMPONENTE RURAL	198
9.4.3	COMPONENTE URBANO	199
9.4.4	COMPONENTE INDÍGENA	199
9.4.5	ACUMULADO DE TODOS LOS COMPONENTES	199
9.5	RESÚMEN DE LA INVERSIÓN ANUAL POR SISTEMA	200
9.5.1	SISTEMA AMBIENTAL	200
9.5.2	SISTEMA SOCIAL	200
9.5.3	SUBSISTEMA SERVICIOS PÚBLICOS	200
9.5.4	SISTEMA ECONÓMICO	201
9.5.5	SISTEMA ADMINISTRATIVO	201
9.5.6	ACUMULADO DE TODOS LOS SISTEMAS	202
9.6	FUENTES DE FINANCIACIÓN	202

*PLAN BÁSICO DE ORDENAMIENTO TERRITORIAL MUNICIPIO DE ORTEGA
PROPUESTA*

LISTA DE CUADROS

	Pág.
Cuadro 1. Plan plurianual de inversiones Componente General.....	204
Cuadro 2. Plan Plurianual de inversiones Componente Rural.	213
Cuadro 3. Plan plurianual de inversiones Componente Urbano.....	217
Cuadro 4. Plan plurianual de inversiones Componente Indígena.	221
Cuadro 5. Resumen Plan Plurianual de Inversiones.	225
Cuadro 6. Distribución Financiera de Inversiones.	228

LISTA DE GRÁFICOS

	Pág.
Gráfico 1. Distribución de la inversión por componente.	196
Gráfico 2. Distribución de la inversión por sistemas.....	197
Gráfico 3. Participación según fuentes de financiación.....	202

PROPUESTA DE DESARROLLO HUMANO SOSTENIBLE

“Uno no predice el futuro, lo hace”
Mauricio, Mariscal de Sajonia

1 INTRODUCCIÓN

El decreto 879 de 1998 reglamentario de la Ley de Ordenamiento en su artículo 18, numerales 3 y 4, determina la obligatoriedad para el municipio de incorporar dentro del documento técnico, la formulación y adopción de los instrumentos y procesos de implementación del Plan, conteniendo la gestión, financiación y el programa de ejecución. Para cumplir lo determinado por la normatividad, el municipio desarrolla las actividades de:

1.1 PREPARAR SÍNTESIS DEL DIAGNÓSTICO.

- a. Mediante un ejercicio de prospectiva se determina el escenario tendencial del municipio sin el Plan Básico de Ordenamiento Territorial, elaborado por el equipo de expertos y profesionales que elaboraron los diferentes sistemas y subsistemas componentes de los diferentes diagnósticos: General, Rural, Urbano e Indígena.
- b. Presentación ante el Consejo de Gobierno, ampliado de la síntesis y prospectiva tendencial elaborada y construcción de los escenarios alternativos mediante un ejercicio de prospectiva.
- c. Constituir un grupo de líderes representativos del municipio con amplio conocimiento de las diferentes áreas de la producción económica, política, cultural y de participación, para que, a partir de la presentación del documento síntesis del diagnóstico municipal y los escenarios tendencial y alternativos, calificaran cada uno y por consenso concertando el escenario que permitiera en el largo plazo, a diez años, abarcando el tiempo que le falta para terminar a la actual administración municipal y tres administraciones, más, ubicar al municipio en la voluntad del desarrollo del municipio.

Con este proceso metodológico y firmemente afincados en la realidad actual, todos los actores del desarrollo del municipio, convencidos y comprometidos en ser artífices de la proyección y realización de sus ideales proyectados en el largo plazo y que solo el compromiso de la participación de la comunidad organizada permite y facilita la construcción del desarrollo en el largo plazo, con el apoyo de los agentes externos los cuales es su deber comprometerlos en la cristalización de sus anhelos de desarrollo humano sostenible, como la opción de vida para los ortegunos en su mezcla de razas pluriétnicas.

*PLAN BÁSICO DE ORDENAMIENTO TERRITORIAL MUNICIPIO DE ORTEGA
PROPUESTA*

Como resultado del ejercicio de participación de los actores del desarrollo son definidos los objetivos, estrategias, políticas y principios para implementar el Plan Básico de Ordenamiento Territorial del Municipio.

2 OBJETIVOS GENERALES.

Son objetivos generales del presente Plan Básico de Ordenamiento Territorial del Municipio de Ortega, los siguientes:

- a. Objetivo No. 1: Concebir el territorio urbano, rural e indígena del Municipio de Ortega en una forma integral para planificar su ordenamiento en el largo plazo.
- b. Objetivo No. 2: Organizar el territorio municipal y adecuarlo para el aprovechamiento de sus ventajas comparativas y para su mayor productividad y competitividad.
- c. Objetivo No. 3: Lograr un mejor aprovechamiento y manejo adecuado de los recursos naturales renovables y no renovables, para lograr la sostenibilidad ambiental a lo largo del tiempo, generando e impulsado una cultura para su protección y conservación.
- d. Objetivo No. 4: Articular las diversas propuestas de desarrollo del nivel nacional, departamental, regional, municipal, de las unidades espaciales de funcionamiento y del territorio indígena, en la construcción de un municipio armónicamente sustentable, con una oferta productiva de mayor valor agregado y un dinamizador focal del desarrollo subregional, dentro de un concepto de productividad y competitividad.
- e. Objetivo No. 5: Establecer las relaciones funcionales urbano-rurales y urbanos-regionales que garanticen la articulación espacial del municipio con su contexto regional y subregional a través del mejoramiento de las vías, el transporte y la comercialización.
- f. Objetivo No. 6: Propiciar espacios de participación comunitaria y ciudadana, comprometidos con el desarrollo humano sostenible municipal y el mejoramiento de su calidad de vida, como eje central y razón de ser del ordenamiento territorial, reconociendo al individuo como principio y fin de su desarrollo.
- g. Objetivo No. 7: Inducir el cambio en la comunidad educativa del modelo educativo en todos los niveles de la educación preescolar, básica y media que se imparte en el municipio.
- h. Objetivo No. 8. Propiciar las condiciones que permitan elevar y mejorar la calidad de vida de la población orteguna.
- i. Objetivo No. 9: Identificar, propiciar e impulsar una fundamentación deportiva desde la infancia.

*PLAN BÁSICO DE ORDENAMIENTO TERRITORIAL MUNICIPIO DE ORTEGA
PROPUESTA*

- j. Objetivo No. 10: Desarrollar una cultura de la prevención frente a las amenazas, reduciendo su vulnerabilidad, minimizando los riesgos para la población, infraestructura, ambiente y la producción.
- k. Objetivo No. 11: Definir e implantar políticas para la conservación, habilitación y protección del patrimonio histórico, cultural, arquitectónico, ecológico y testimonial para preservar su identidad cultural.

2.1 ESTRATEGIAS DE LOS OBJETIVOS GENERALES.

- a. Para el objetivo número 1 se adoptarán las siguientes estrategias:
 - Fundamentación de los procesos de planificación para el largo plazo.
 - Hacer seguimiento y evaluación a la implementación del Plan Básico de Ordenamiento Territorial del Municipio de Ortega.
- b. Para el objetivo número 2 se adoptarán las siguientes estrategias:
 - Clasificar el territorio en zona urbana, rural, centro poblado y territorio indígena.
 - Especializar las provincias climáticas en su base productiva.
 - Propiciar la interconexión vial y de transporte.
- c. Para el objetivo número 3 se adoptarán las siguientes estrategias:
 - Promover el intercambio socioeconómico y ambiental entre el área urbana y rural, recíprocamente enriquecedor y acorde con las necesidades y potencialidades de cada área.
 - Proteger y mantener los elementos claves de la riqueza paisajística, biótica y cultural de las áreas rurales, promoviendo su adecuada incorporación a procesos productivos, garantizando el mantenimiento de la riqueza hídrica actual y futura.
 - Proteger íntegramente las áreas de bosque nativo, zonas de recarga de acuíferos, los nacimientos y las rondas de los cursos de agua, con el fin de garantizar la conservación de los recursos naturales.
 - Promover la apropiación humana sostenible y disfrute público de la oferta ambiental por parte de los habitantes del municipio.
 - Fortalecer el municipio como una reserva forestal.
 - Las cabeceras Unidades Espaciales de Funcionamiento (U.E.F.) serán ejes de desarrollo.
- d. Para el objetivo número 4 se adoptarán las siguientes estrategias:
 - Fomentar grupos asociativos y gestionar recursos para la transferencia de tecnología.
 - Apoyar con asistencia técnica a pequeños y medianos productores.
 - Adelantar programas de establecimiento de cultivos acordes con la oferta ambiental.

*PLAN BÁSICO DE ORDENAMIENTO TERRITORIAL MUNICIPIO DE ORTEGA
PROPUESTA*

- Dotar al municipio de servicios a la producción como plazas de mercado, centros de acopio veredales, mejoramiento vial y del transporte, terminal de transporte y articulación con infraestructuras conexas.
 - Emplear los recursos de inversión municipal en el fortalecimiento de la base productiva.
 - Fomentar el turismo (Educativo, Étnico y Ecológico) mediante la consecución de recursos y convenios con instituciones públicas y/o privadas del orden nacional e internacional vinculadas al sector.
 - Reestructurar la Unidad de Asistencia Técnica Agropecuaria-UMATA.
- e. Para el objetivo número 5 se adoptarán las siguientes estrategias:
- Lograr un adecuado mantenimiento de la red vial propiciando su conectividad municipal, regional, departamental y nacional.
 - Identificar demandas reales y potenciales de mercados y adecuar la base productiva.
 - Dotar al municipio de centros de acopio urbanos y veredales y de unidades de frío.
- f. Para el objetivo número 6 se adoptarán las siguientes estrategias:
- Fortalecer las organizaciones comunitarias, cívicas, gremiales y productivas a través de procesos de capacitación permanente y continuada.
 - Reestructurar la coordinación de desarrollo y de relaciones institucionales externas e internas.
- g. Para el objetivo número 7 se adoptarán las siguientes estrategias:
- Adquirir y mejorar la dotación de medios audiovisuales y textuales de los establecimientos educativos.
 - Obtener aprobación, dotación, recursos y docentes para el colegio Técnico Industrial de Ortega.
 - Diseñar e implementar la capacitación a los docentes en gestión ambiental, incorporando el saber a los currículos.
 - Mejorar los canales de información.
 - Capacitar a la comunidad educativa en sus responsabilidades y compromisos.
- h. Para el objetivo número 8 se adoptarán las siguientes estrategias:
- Identificar, focalizar y actuar sobre las causas raízales que generan los índices elevados de miseria y de necesidades básicas insatisfechas de la comunidad orteguna.
 - Impulsar la construcción de vivienda nueva de interés social y el mejoramiento de la vivienda construida.
 - Propiciar la generación de empleos y nuevas fuentes de trabajo.
- i. Para el objetivo número 9 se adoptarán las siguientes estrategias:

*PLAN BÁSICO DE ORDENAMIENTO TERRITORIAL MUNICIPIO DE ORTEGA
PROPUESTA*

- Recuperar y mantener la infraestructura deportiva del municipio.
 - Identificar, apoyar e impulsar los deportistas de élite.
- j. Para el objetivo número 10 se adoptarán las siguientes estrategias:
- Diseñar, desarrollar e impulsar un programa de capacitación en prevención de riesgos y desastres.
 - [Dotar al Cuerpo de Bomberos Voluntarios Local de implementos y equipos necesarios para afrontar las diferentes situaciones de riesgo y reducir la vulnerabilidad de la población, infraestructura, ambiente y producción.](#)
 - Fortalecer el Comité Local de Emergencia.
- k. Para el objetivo número 11 se adoptarán las siguientes estrategias:
- Inventariar el patrimonio histórico, cultural y arquitectónico.
 - Asignar recursos y compromisos para la conservación del patrimonio cultural, histórico y arquitectónico.

3 OBJETIVOS ESPECÍFICOS.

Son objetivos específicos del presente Plan Básico de Ordenamiento Territorial del Municipio de Ortega, los siguientes:

- a. Objetivo No. 1: Garantizar a las generaciones presentes y futuras un entorno ambiental adecuado en relación con el saneamiento hídrico, protección a las fuentes de agua, impulso a la agricultura biológica, reducción de los impactos ambientales negativos en la apertura de vías y los procesos de producción, minimizar las amenazas, reduciendo los niveles de vulnerabilidad y los factores de riesgos antrópicos, bióticos y naturales.
- b. Objetivo No. 2: Realizar un control a la expansión de los caseríos sin la debida planeación y los servicios básicos.
- c. Objetivo No. 3: Fomento a los procesos agroindustriales de la guayaba, el maíz, las frutas, el café y los derivados lácteos.
- d. Objetivo No. 4: Impulsar el etnoturismo, el eduturismo y el ecoturismo.
- e. Objetivo No. 5: Crear una oferta de municipio como epicentro comercial y de intercambio de servicios.
- f. Objetivo No. 6: Propiciar una oferta artesanal a través de la arcilla y las fibras vegetales.
- g. Objetivo No. 7: Fortalecer las cabeceras de las U.E.F. ofertando una prestación de servicios públicos básicos y sociales.

3.1 ESTRATEGIAS DE LOS OBJETIVOS ESPECÍFICOS.

Son estrategias de los objetivos específicos las siguientes:

*PLAN BÁSICO DE ORDENAMIENTO TERRITORIAL MUNICIPIO DE ORTEGA
PROPUESTA*

- a. Para el objetivo número 1 se adoptarán las siguientes estrategias:
- Asumir la competencia de cuarta autoridad ambiental en el municipio.
 - Incorporar en los currículos educativos un programa estructurado, articulado y transversal sobre gestión ambiental.
 - Determinar las áreas de reserva para la conservación y protección del medio ambiente y de los recursos naturales.
- b. Para el objetivo número 2 se adoptará la siguiente estrategia:
- Elaborar parámetros e indicadores de planeación específicos para los centros poblados y/o caseríos.
- c. Para el objetivo número 3 se adoptarán las siguientes estrategias:
- Cuantificar los niveles y sitios de producción de la guayaba, el maíz, las frutas, el café y los derivados lácteos.
 - Establecer alianzas estratégicas con las cadenas productivas.
 - Identificar mercados regionales, departamentales, nacional e internacional.
 - Reestructurar la Unidad de Asistencia Técnica Agropecuaria UMATA
 - Reestructurar la Coordinación de Desarrollo y de Relaciones Institucionales Internas y Externas.
- d. Para el objetivo número 4 se adoptarán las siguientes estrategias:
- Identificar los sitios turísticos, especialmente en los lugares que oferten áreas educativas, étnicas y ecológicas.
 - Reestructurar la Unidad de Asistencia Técnica Agropecuaria UMATA.
 - Reestructurar la Coordinación de Desarrollo y de Relaciones Institucionales Internas y Externas.
- e. Para el objetivo número 5 se adoptarán las siguientes estrategias:
- Identificar las oportunidades de comercio y de servicios al municipio y a los municipios del corredor vial.
 - Ofertar la satisfacción de servicios a las comunidades ortegunas y vecinas.
- f. Para el objetivo número 6 se adoptarán las siguientes estrategias:
- Identificar y organizar a los productores artesanales.
 - Determinar clase, cantidad y calidad de las artesanías ortegunas.
 - Participar y apoyar eventos feriales con muestras artesanales.
 - Dar mayor valor agregado a la artesanía en fibra vegetal.
 - Establecer alianzas estratégicas con comercializadoras internacionales.
- g. Para el objetivo número 7 se adoptarán las siguientes estrategias:

*PLAN BÁSICO DE ORDENAMIENTO TERRITORIAL MUNICIPIO DE ORTEGA
PROPUESTA*

- Constituir en polo de desarrollo el área de cada U.E.F., determinando su eje como sede del mismo.
- Complementar la información del Plan Básico de Ordenamiento Territorial del Municipio de Ortega, a nivel veredal y de Unidades Espaciales de Funcionamiento (U.E.F.).

4 POLÍTICAS.

Son definidas como políticas del Plan Básico de Ordenamiento Territorial del Municipio de Ortega, las siguientes:

- a. La Administración municipal generará una cultura de la participación, de respeto y protección a la naturaleza
- b. Fortalecer el enfoque humano dentro de un concepto holístico y sistémico.
- c. Impartir formación en conciencia ciudadana para la democracia, que permita la participación sin exclusiones.
- d. Establecer un sistema que permita medir el avance del desarrollo.
- e. Impulsar el despertar del letargo colectivo.
- f. Decisión y voluntad política para superar estructuralmente la pobreza y la equidad en las áreas de salud, vivienda, educación, transporte y empleo.
- g. Propiciar una real y efectiva coordinación inter e intrainstitucional pública y privada hacia el desarrollo humano sostenible.
- h. Reconocer que los bienes de uso público, los parques naturales, las tierras comunales de los grupos étnicos, las tierras de los resguardos, el patrimonio del municipio y los demás bienes que determine la ley, son inalienables, imprescriptibles e inembargables.
- i. Buscar la organización racional del espacio urbano y para ello propiciar la mejor localización de las actividades urbanas, creando las condiciones en la zona central para que cumpla su objetivo de ser el corazón de la ciudad; proteger las zonas residenciales de molestias y nocividades, localizando adecuadamente los equipamientos comunitarios, preservando el medio geográfico y el carácter de paisaje urbano y del espacio público, normalizando las nuevas construcciones, basado en criterios que valorizan el patrimonio de la comunidad y el mejoramiento de la calidad de vida de los habitantes, la distribución equitativa de las oportunidades y los beneficios del desarrollo y la preservación del patrimonio cultural y natural.
- j. Definir el código de urbanismo conteniendo los derechos y restricciones para el nuevo proceso de urbanización y la adecuada utilización del suelo en sus diferentes usos e intensidades; las normas de construcción y de diseño para las edificaciones nuevas y las reformas y ampliaciones a las existentes.

5 LOS PRINCIPIOS

Los principios rectores del Plan Básico de Ordenamiento Territorial del Municipio de Ortega los siguientes:

- a. Unidad territorial: Fortaleciendo la totalidad de sus veredas en torno al concepto Municipio de Ortega.
- b. Desarrollo humano sostenible: Conciliando el crecimiento económico, la equidad social y la sostenibilidad ambiental.
- c. Equilibrio territorial: Reduciendo el desequilibrio social, económico, cultural y ambiental entre las diferentes divisiones territoriales y étnicas.
- d. Equidad: Propiciar la distribución equitativa a todos los ortegunos de las cargas, oportunidades y beneficios del desarrollo.
- e. Participación: Generando conciencia ciudadana como actores y responsables del desarrollo.
- f. Autonomía: Reconocer y aceptar que el municipio es autónomo en su proyección del desarrollo con el apoyo económico, técnico y humano de los mayores niveles territoriales.
- g. La vida, la verdad, el respeto por el otro y la libertad como fundamentos del desarrollo.
- h. Honestidad y transparencia: En las actuaciones del desarrollo en los escenarios de participación para el desarrollo municipal, subregional y regional.
- i. La prevalencia del interés general sobre el particular.
- j. La función social y ecológica de la propiedad.

6 PROSPECTIVA DEL DESARROLLO

De cada uno de los diagnósticos elaborados que forman parte del Plan Básico de Ordenamiento Territorial del Municipio de Ortega, en grandes agregaciones en su análisis, se prospecta en los diez años un escenario tendencial, donde se visualiza un municipio con graves problemas ambientales, económicos y de población, los cuales son presentados por cada uno de los sistemas diagnosticados.

6.1 SISTEMA AMBIENTAL: Está conformado por:

6.1.1 Ambiental físico.

*PLAN BÁSICO DE ORDENAMIENTO TERRITORIAL MUNICIPIO DE ORTEGA
PROPUESTA*

- ✓ Clima
- ✓ Precipitación
- ✓ Temperatura
- ✓ Geología: Geología general, geomorfología, estructural, histórica
- ✓ Hidrología
- ✓ Suelo

6.1.2 Ambiental biótico.

- ✓ Flora
- ✓ Fauna

**PLAN BÁSICO DE ORDENAMIENTO TERRITORIAL MUNICIPIO DE ORTEGA
PROPUESTA**

6.1.3 Matriz D.O.F.A sistema ambiental.

SUBSISTEMA	POTENCIALIDADES		LIMITANTES	
	FORTALEZAS	OPORTUNIDADES	DEBILIDADES	AMENAZAS
CLIMATOLOGÍA	Variedad de pisos térmicos	Localizada en el centro del Tolima	Falta de información estadística sobre el clima	Afectación de los fenómenos del Niño y de la Niña
GEOLOGÍA	Plegamientos tectónicos	Proceso de formación de sus suelos	Varias zonas de aluvi3n	La falla Samaria – La Colorada
FISIOGRAFÍA	Poseer dos grandes provincias fisiográficas	Conectividad de ladera y del Valle del Magdalena	Dificultad en la planeaci3n por existir cuarenta y cinco (45) subpaisajes	Afectaci3n de los fenómenos del Niño y de la Niña
SUELOS	Gran variedad de suelos	Buen potencial físico y químico	Los suelos aluviales con alto contenido de arenas	Susceptibles a los procesos erosivos
HIDROLÓGICO	Abundancia hídrica	Oferta hídrica	Deforestaci3n, desconocimiento de sus aguas subterráneas	Pérdida gradual de los caudales
FLORA	Bosques nativos en las partes altas, relictos de bosques, variedad de especies	Demanda maderera y de oxígeno	Tala indiscriminada, leña para la cocina, aumento de la frontera de producci3n	Progresiva deforestaci3n
FAUNA	Gran biodiversidad de especies	El municipio conforma un valioso capital biológico	Caza indiscriminada, los cultivos ilícitos	Comercio ilegal de diferentes especies
RIESGOS Y DESASTRES	Estructura del Comité local de emergencias del municipio	La coordinaci3n con los Comités Departamental y Nacional de Emergencias	Destrucci3n de los nichos ecológicos, inestabilidad de sus suelos	Inundaciones, los vientos y los períodos prolongados de sequías
CONTAMINACI3N	Aumento de los programas de conservaci3n y prevenci3n ambiental	La generaci3n y uso de tecnologías de producci3n limpia	Deterioro en la calidad de las aguas por agroquímicos, beneficio de cosechas y mal manejo de residuos sólidos y líquidos	Aumento de la poblaci3n en la cabecera y en las concentraciones de viviendas y la expansi3n de la frontera productiva

**PLAN BÁSICO DE ORDENAMIENTO TERRITORIAL MUNICIPIO DE ORTEGA
PROPUESTA**

6.1.4 Análisis sistema ambiental

SUBSISTEMA	INTEGRACIÓN ANALÍTICA INTERPRETATIVA	RESULTADOS DE LA INTERPRETACIÓN
CLIMATOLOGÍA	<p>La precipitación promedio anual varía entre los 1.400 y los 2.200 mm, siendo su promedio de 1.750 mm, presentándose en forma bimodal sus períodos de lluvia y verano.</p> <p>En el municipio se determinaron cuatro provincias climáticas según Caldas Lang: Cálido semiárido, cálido semihúmedo, templado semihúmedo y frío semihúmedo.</p> <p>Su altitud sobre el nivel del mar oscila desde los 310 a los 2.800 m.a.s.n.m., permitiéndole una temperatura entre los 20 y los 30 grados centígrados</p>	<p>Los meses de enero y julio son los más secos y la falta de precipitación acentúa la sequía especialmente en el área plana del municipio.</p> <p>Los meses de mayo y noviembre son los de mayor precipitación, produciendo saturación de sus suelos e inestabilidad en los suelos de ladera.</p>
FISIOGRAFÍA, GEOLOGÍA, GEOMORFOLOGÍA Y SUELOS	<p>El relieve está caracterizado por dos grandes regiones: Una plana o ligeramente ondulada localizada sobre el Valle del Río Magdalena y la montañosa, que corresponde a la Cordillera Central.</p> <p>En relación a su geología, el municipio está formado por una Unidad Jurásica, donde encontramos rocas ígneas de composición granítica además de rocas sedimentarias del terciario (Arenas, arcillolitas, conglomerados), como la formación Guaduas, Gualanday y Honda, esta última se encuentra suprayecida por depósitos cuaternarios producto de las corrientes.</p> <p>El municipio cuenta con varios accidentes orográficos como: Las Cuchillas Carraposo, La Colorada, y los Comuneros. Los filos como Chachá, La Moneda, Monserrate y Peñalisa; los cerros como Los Abechucos, El Neme y La Ovejera.</p> <p>Fisiográficamente las regiones son estables, lo que disminuye los riesgos para el hombre, los cuales se presentan por las malas prácticas de producción</p>	<p>Las geoformas predominantes y la estructura interna de la tierra para el área, presenta un grado de amenaza media para el hombre.</p> <p>Se presenta una riqueza de paisaje propia y autóctona y una riqueza en sus recursos naturales no renovables</p>

SUBSISTEMA	INTEGRACIÓN ANALÍTICA INTERPRETATIVA	RESULTADOS DE LA INTERPRETACIÓN
-------------------	---	--

**PLAN BÁSICO DE ORDENAMIENTO TERRITORIAL MUNICIPIO DE ORTEGA
PROPUESTA**

HIDROLOGÍA	<p>El municipio de Ortega hace parte de la vertiente del Río Magdalena, que está formada por la cuenca del Río Saldaña, que a su vez está conformada por las subcuencas de los ríos Cucuana, Ortega y Tetuán, las cuales poseen las microcuencas de los ríos Loaní, Anabá y Peralonso, con sus afluentes, entre otros, Aico, Umbalé, El Tigre, Chiquinima, Chachá, Chicuambe, Calarma, Macule, Peralonsito</p>	<p>Su gran cantidad de afluentes hacen un municipio rico en su recurso hídrico, los cuales se ven seriamente amenazados en sus caudales por las deforestaciones, tala de bosques, cultivos ilícitos.</p>
FLORA	<p>El estudio de la flora se determinó según la metodología de Braun Blanquet, para los estados brinzal, latizal y fustal. Las especies que se destacaron por su abundancia son el Bilibil y el Arrayán. Las especies de mayor frecuencia son el Caucho, el Arrayán y el Laurel. La especie de mayor dominancia es el Higuerón. La de mayorIVI y de mayor posición sociológica es el Bilibil. En los estados latizal y brinzal en categoría de tamaño la especie que sobresale es el Arrayán</p>	<p>Las especies con mayor dominancia no son las que presentan mayor abundancia y frecuencia. En la zona cálida del municipio la mayoría de las especies son del estado brinzal y latizal. El municipio presenta una buena diversidad distribuida en las diferentes zonas agroecológicas. El Bilibil se presenta como una especie agresiva en un bosque secundario. La tala y la quema atentan contra la diversidad de especies florísticas</p>
FAUNA	<p>La fauna inventariada en el municipio fueron: las aves, los reptiles, los peces y los mamíferos. En su avifauna se encontraron cuarenta y cuatro (44) especies en once (11) ordenes y veintiún (21) familias, siendo la más numerosa la Passeriforme, como la Tijereta, el Copetoncito, el Mosquitero, el Cardenal, el Pechiamarillo, el Cucarachero, la Mirla Blanca, el Toche, el Azulejo entre otros. La mayoría de reptiles son ofidios y debido a su poca biodiversidad es importante citar el orden Sauria con sus dos representantes encontrados: La Iguana y la Lagartija; dentro de los ofidios más importantes están la Pudridora, la Talla, la Rabo de Ají, la Cascabel y la Guardacaminos. Los peces en su mayoría son de las fuentes cálidas y en clima frío solo existe la Trucha. Los mamíferos son los más escasos en el municipio, los cuales se encuentran en un grado alto de amenaza de desaparecer, como son el Venado, el Armadillo y el Oso Hormiguero</p>	<p>El municipio posee gran riqueza en su avifauna, escasa en mamíferos, los cuales se encuentran en vías de desaparecer. La deforestación y pérdida gradual de su hábitat, permite una agresión a la fauna existente en el municipio.</p>

*PLAN BÁSICO DE ORDENAMIENTO TERRITORIAL MUNICIPIO DE ORTEGA
PROPUESTA*

SUBSISTEMA	INTEGRACIÓN ANALÍTICA INTERPRETATIVA	RESULTADOS DE LA INTERPRETACIÓN
RIESGOS DESASTRES	Y El municipio presenta un alto riesgo de amenaza por inundación, dada la pérdida gradual de sus bosques, la erosión y la desestabilidad de sus suelos. Existen zonas de gran amenaza eólica en determinadas épocas del año. La amenaza sísmica es baja	La solidez del Comité Local de Emergencia permite mitigar los riesgos a través de la prevención y reducir la vulnerabilidad de las amenazas. Los programas no llegan a toda la comunidad amenazada
CONTAMINACIÓN	El municipio presenta contaminación por el uso de agroquímicos, sus fuentes hídricas son receptoras de las basuras y de los residuos líquidos, en la cabecera municipal los días de mercado presenta contaminación por ruido	La actividad desarrollada por el hombre a través de la producción y de los asentamientos se han constituido en los principales factores de contaminación en el municipio

*PLAN BÁSICO DE ORDENAMIENTO TERRITORIAL MUNICIPIO DE ORTEGA
PROPUESTA*

6.1.5 Escenario Tendencial Ambiental.

Son los resultados a que se verá abocado el municipio al no implementar ninguna acción tendiente a impactar las causas de su problemática ambiental.

- a. Degradación del suelo por el uso inapropiado de técnicas agropecuarias.
- b. Los cambios climáticos afectan la economía agropecuaria.
- c. Hay escasez de recurso hídrico.
- d. Progresiva degradación de la capa vegetal, depósitos de material de erosión.
- e. Contaminación de las fuentes hídricas y del suelo.
- f. Afectación de los bosques y su paulatina desaparición, sin embargo el patrimonio natural continúa favorecido pero disminuido.
- g. Pérdida del suelo por efecto de la erosión y la tala indiscriminada de sus bosques.
- h. En cuanto su flora presenta pérdida en la diversidad de sus especies.
- i. Ampliación de las áreas agropecuarias por la tala de los bosques sin programas de reforestación y la obtención de madera con las especies nativas.
- j. Disminución de los bosques y pérdida de especies nativas.

6.1.6 Escenarios prospectados.

A través del ejercicio de prospectiva son construidos los escenarios alternativos, los cuales son:

- ✓ Los procesos erosivos están bajo control y recuperándose las áreas afectadas.
- ✓ Los bosques naturales están conservados y son refugio de las especies faunísticas, hídricas y florísticas en la región.
- ✓ El municipio se ha transformado en una reserva forestal.
- ✓ Los bosques naturales se han preservado por ser los únicos sistemas que pueden preservar intacta la flora y la fauna original del municipio y de la región.

6.1.7 Escenarios concertados.

De los diferentes escenarios alternativos, es definido como escenario concertado a un nivel macro de planeación el municipio, transformado en una reserva natural (Cuadro 1, 2, 3, 4, 5).

Para cada uno de los subsistemas se definen escenarios concertados:

- a. El municipio con estaciones meteorológicas adecuadamente distribuidas.
- b. Las fuentes hídricas reforestadas en sus nacimientos y rondas, debidamente protegidos y manejados.
- c. Las áreas verdes privadas conservadas y reglamentadas.
- d. Conformada una base de datos con la oferta hídrica.
- e. El uso del agua es concesionada por Cortolima.

*PLAN BÁSICO DE ORDENAMIENTO TERRITORIAL MUNICIPIO DE ORTEGA
PROPUESTA*

- f. Se han reducido los indicadores de pobreza y miseria mediante la recuperación, conservación y manejo del recurso bosque, fauna y suelo, con un mejoramiento de la calidad de vida.
- g. Las fuentes hídricas y drenajes de la cabecera municipal adecuadamente protegidas y manejadas.
- h. Existe un reglamento y estatuto del uso del suelo en el municipio, aprobados e implementados.
- i. El suelo rural está categorizado.
- j. Definida la viabilidad de un territorio indígena.
- k. Los suelos degradados han sido recuperados y protegidos.
- l. La cultura de la prevención en riesgos y desastres es adoptada por la comunidad orteguna.
- m. Han sido mitigados los riesgos ambientales por amenazas antrópicas y naturales.
- n. El control establecido al río Ortega y demás fuentes hídricas han reducido el ciclo de inundaciones.
- o. La sostenibilidad ambiental es una opción en la calidad de vida del municipio.
- p. Asegurada la sustentabilidad ambiental del desarrollo urbano en la calidad de sus asentamientos .

6.1.8 Proyectos de desarrollo humano sostenible en el sistema ambiental.

6.1.8.1 Subsistema clima.

Para obtener en el largo plazo un municipio transformado en una reserva natural, desde el Subsistema de Clima se ha definido adelantar acciones con los siguientes proyectos:

- ✓ Determinar localización estaciones meteorológicas.
- ✓ Construir estaciones meteorológicas.
- ✓ Capturar, sistematizar, analizar e interpretar series estadísticas meteorológicas.
- ✓ Establecer viveros de especies forestales, maderables y frutales.
- ✓ Adquirir predios en zonas de protección hídrica.
- ✓ Constituir plantaciones protectoras y protectoras – productoras
- ✓ Mantener y explotar plantaciones.
- ✓ Realizar inventario y caracterización áreas verdes.
- ✓ Reglamentar uso y manejo de las áreas privadas.
- ✓ Sostener áreas verdes privadas.

6.1.8.2 Subsistema Hidrología.

Para obtener en el largo plazo un municipio transformado en una reserva natural, desde el Subsistema de Hidrología se ha definido adelantar acciones con los siguientes proyectos:

- ✓ Establecer términos de referencia estudio geotécnico.
- ✓ Determinar las zonas de acuíferos del municipio.
- ✓ Reglamentar explotación de acuíferos del municipio.

*PLAN BÁSICO DE ORDENAMIENTO TERRITORIAL MUNICIPIO DE ORTEGA
PROPUESTA*

- ✓ Caracterizar usuarios del agua y tramitar documentación concesiones de agua.
- ✓ El municipio, reserva ambiental del Sur del Tolima.
- ✓ Reforestar las rondas de los ríos y quebradas.

6.1.8.3 Subsistema Suelo.

Para obtener en el largo plazo un municipio transformado en una reserva natural, desde el Subsistema del Suelo se ha definido adelantar acciones con los siguientes proyectos:

- ✓ Elaborar e implementar el reglamento de uso del suelo.
- ✓ Incorporar en el reglamento la categorización del suelo rural e indígena.
- ✓ Elaborar e implantar el estatuto del suelo urbano.
- ✓ Elaborar estudio socioeconómico y político de la viabilidad de un territorio indígena.
- ✓ Diseñar, implantar y mantener una política de recuperación de suelos del municipio.

6.1.8.4 Subsistema de riesgos y amenazas.

Para obtener en el largo plazo un municipio transformado en una reserva natural, desde el Subsistema de Riesgos y Amenazas se ha definido adelantar acciones con los siguientes proyectos:

- ✓ Fortalecer el Comité Local de Emergencias.
- ✓ Mitigar los riesgos ambientales.
- ✓ Reubicar viviendas del primer sector urbano (23).
- ✓ Reubicar viviendas del segundo sector urbano (112).
- ✓ Reubicar viviendas del tercer sector urbano (127).
- ✓ Construir obras de infraestructura en los ríos Ortega, Tetuán, Anabá, Margen derecha del río Cucuana y margen izquierda del río Saldaña.
- ✓ Generar la cultura de la prevención en riesgos y desastres.

6.1.8.5 Subsistema de Flora.

Para obtener en el largo plazo un municipio transformado en una reserva natural, desde el Subsistema de Flora se ha definido adelantar acciones con los siguientes proyectos:

- ✓ El municipio, reserva ambiental del Sur del Tolima.
- ✓ El municipio como una reserva forestal.
- ✓ Realizar inventario y caracterización áreas verdes.
- ✓ Reglamentar uso y manejo de las áreas verdes privadas.
- ✓ Sostener áreas verdes privadas.

6.1.8.6 Subsistema de Fauna.

*PLAN BÁSICO DE ORDENAMIENTO TERRITORIAL MUNICIPIO DE ORTEGA
PROPUESTA*

Para obtener en el largo plazo un municipio transformado en una reserva natural, desde el Subsistema de Fauna se ha definido adelantar acciones con el siguiente proyecto:

- ✓ El municipio, reserva ambiental del Sur del Tolima.

6.1.9 Proyectos de orden general.

Para obtener en el largo plazo un municipio transformado en una reserva natural, desde el área general como apoyo a todos los subsistemas, se ha definido adelantar acciones con los siguientes proyectos:

- ✓ Elaborar términos de referencia y proyecto de desarrollo humano sostenible.
- ✓ Implantar el desarrollo humano sostenible.
- ✓ Seguimiento y control del desarrollo humano sostenible.
- ✓ Articular la sostenibilidad en sus componentes de población, económico y ambiental.
- ✓ Caracterizar el uso y distribución de la vivienda urbana.
- ✓ Articular los factores de desarrollo en la sustentabilidad ambiental urbana.
- ✓ Seguimiento y control de la sustentabilidad ambiental urbana.

6.2 SISTEMA SOCIAL

El Sistema Social está conformado por varios subsistemas, como son:

- ✓ Demografía – población
- ✓ Salud
- ✓ Educación
- ✓ Deporte, recreación y aprovechamiento del tiempo libre
- ✓ Servicios públicos:
 - Acueductos
 - Alcantarillado
 - Aseo
 - Electrificación
 - Teléfono
 - Cementerio
- ✓ Vías
- ✓ Transporte
- ✓ Vivienda
- ✓ Participación y organización comunitaria y/o ciudadana
- ✓ Urbanismo
- ✓ Cultural

**PLAN BÁSICO DE ORDENAMIENTO TERRITORIAL MUNICIPIO DE ORTEGA
PROPUESTA**

6.2.1 Matriz DOFA sistema social.

SUBSISTEMA	POTENCIALIDADES		LIMITANTES	
	FORTALEZAS	OPORTUNIDADES	DEBILIDADES	AMENAZAS
SALUD	Descentralización en salud Estructura del Plan de Atención Básica.	Normatividad	No existir centros de salud Hospital de Primer Nivel Puestos de salud cerrados	Las veredas de frontera asisten a los servicios de los municipios vecinos
EDUCACIÓN	Cobertura de atención.	Recursos de financiación para el Colegio Industrial.	Deficiente distribución de la carga docente por establecimiento educativo. Falta de material y medios didácticos.	Recorte de las transferencias. Nula oferta de capacitación a los docentes.
RECREACIÓN, DEPORTE Y APROVECHAMIENTO DEL TIEMPO LIBRE	Cobertura de los polideportivos. Organización de la Junta de Deportes	Oferta de asesorías para el fomento deportivo.	Carencia de implementos deportivos.	Aumento del alcoholismo y la drogadicción.
CULTURA	Gestión de la Casa de la Cultura. Tradición cultural del municipio. Etnias indígenas.	Proyectos y programas del orden nacional y departamental aplicables al municipio	La información cultural no se encuentra sistematizada. Deficiente dotación en las bibliotecas, teatro y banda de música	Disminución de las transferencias de la Nación.
PARTICIPACIÓN COMUNITARIA Y/O CIUDADANA	Existencia de organizaciones en todas las actividades de desarrollo en el municipio.	La comunidad internacional prioriza y privilegia las organizaciones en sus programas de atención .	La mayoría de las organizaciones no superan la fase de legalización. Falta liderazgo y compromiso de los asociados.	Los grupos armados atentan contra los líderes potenciales.
SERVICIOS PÚBLICOS Y EQUIPAMIENTOS ♦ Acueductos	Abundancia hídrica. Emportega. Organización de los acueductos veredales.	Recursos financieros y asesoría de la Nación.	Poca cobertura veredal. Falta de tratamientos del agua. Falta cobertura en la micromedición.	Deforestación. Cultivos ilícitos.
♦ Alcantarillado	Terminación Plan Maestro de Alcantarillado en la cabecera. Sobrecarga en algunos tramos.	Implementación de la Tasa Retributiva.	No existe tratamiento de aguas contaminadas. Deficiente cobertura de sistemas de alcantarillado en la zona rural.	Contaminación de las aguas que surten acueductos.

**PLAN BÁSICO DE ORDENAMIENTO TERRITORIAL MUNICIPIO DE ORTEGA
PROPUESTA**

SUBSISTEMA	POTENCIALIDADES		LIMITANTES	
	FORTALEZAS	OPORTUNIDADES	DEBILIDADES	AMENAZAS
◆ Residuos sólidos	Manejo integral de basuras en la cabecera municipal, Olaya Herrera y Puente Cucuana	Potencial de ofertar el servicio a los municipios vecinos y a los núcleos poblados	Inexistente el servicio en las demás veredas.	Grave contaminación de las fuentes hídricas y del espacio abierto por el vertimiento de basuras.
◆ Aseo	Existe aseo en la zona urbana atendido por una microempresa.	Prestación del servicio a toda la cabecera.	Cobertura parcial del servicio.	Contagio de enfermedades a los recolectores.
◆ Energía	Buena cobertura municipal.	Distribución en zonas con metodología de generación autónoma.	Redes de interconexión y distribución obsoletas.	Insurgencia armada atenta contra sistema de interconexión.
◆ Telefonía	Buena cobertura en la cabecera y los servicios de TELECOM	Cobertura rural con diferentes tecnologías y operadores	Poca capacidad de la actual central telefónica	Desinformación de la comunidad sobre los servicios
◆ Plaza de mercado	Buena infraestructura en la cabecera. Prestación de servicio continuado con días especiales de atención.	Creación de una empresa de economía mixta para la administración de la plaza.	Mal manejo de los residuos sólidos. No existe otras plazas de mercado en los caseríos.	Comerciantes foráneos en los días especiales de mercado que no pagan los impuestos reales e invaden el espacio público
◆ Mataderos	La cabecera cuenta con la infraestructura necesaria para el sacrificio y manejo de los semovientes	Creación de una empresa de economía mixta para la administración del matadero.	No cuenta con licencia ambiental, localizado dentro del perímetro urbano. Contaminación por residuos al río Ortega. No existen mataderos rurales.	El matadero está localizado en zona de amenaza de inundación.
◆ Cementerios	Cercanía al centro cívico. Existencia de varios cementerios rurales.	Construcción de un jardín cementerio.	Sin licencia ambiental. Contaminación por cadaverina. No existe anfiteatro.	Peligro de derrumbes en su parte frontal. Las veredas vecinas utilizan el cementerio de la cabecera.
◆ Vías	Existencia de la vía nacional totalmente pavimentada. Buena comunicación veredal	Construcción de vías regionales	Falta de obras de arte y de infraestructura. Deterioro en la época invernal	Inestabilidad de la banca y de los taludes se agudiza en época invernal.
◆ Transporte	Buen servicio de transporte terrestre, buses, camiones, camperos y taxis.	Constitución de una cooperativa de transportes	Competencia pirata del servicio de los taxis	Desprotección de los usuarios por falta de seguros.

**PLAN BÁSICO DE ORDENAMIENTO TERRITORIAL MUNICIPIO DE ORTEGA
PROPUESTA**

6.2.2 Análisis sistema social

SUBSISTEMA	INTEGRACIÓN ANALÍTICA INTERPRETATIVA	RESULTADOS DE LA INTERPRETACIÓN
♦ Salud	<p>Existencia de un hospital de nivel uno y de once (11) puestos de salud con auxiliar de enfermería y debidamente dotados. El Plan de Atención Básica y de saneamiento ambiental tienen una buena cobertura.</p> <p>Atención inmediata en casos de brotes de epidemias.</p> <p>El SISBEN y el Régimen Subsidiado prestan sus servicios en el municipio a las personas con indicadores de N.B.I. altos.</p>	<p>La cobertura es parcial y los puestos de salud no están bien distribuidos.</p> <p>La cobertura del SISBEN y del Régimen Subsidiado presentan buena cobertura y funcionamiento.</p> <p>Ocho (8) puestos de salud son atendidos por promotoras de salud y ocho (8) están cerrados</p>
♦ Educación	<p>Oferta en los niveles de preescolar, básica primaria, básica secundaria y media en la cabecera y para la zona rural, de básica primaria y básica secundaria, oferta de nivel de media en El Vergel, Samaria y Puente Cucuana como satélites del Nicolás Ramírez y un bachillerato técnico agropecuario en Olaya Herrera.</p> <p>El municipio de sus recursos propios y de libre inversión financia docentes del nivel municipal mediante contratos de prestación de servicios.</p> <p>Los currículos no cuentan con contenidos en gestión ambiental.</p>	<p>La cobertura del nivel preescolar es escasa en la zona rural. Los docentes por contratos requieren formación como docentes.</p> <p>En general los establecimientos están mal dotados de material textual y de medios audiovisuales.</p> <p>El denominado Colegio Técnico Industrial no cuenta sino con la infraestructura en excelentes condiciones y no está aprobado.</p> <p>Los currículos son muy generales y no consultan el entorno ambiental.</p>
♦ Recreación, deporte y aprovechamiento del tiempo libre	<p>El sector urbano cuenta con buena infraestructura deportiva, la cobertura rural es regular.</p> <p>Los campeonatos municipales son programados periódicamente.</p> <p>En general no existe capacitación deportiva, menos en recreación y aprovechamiento del tiempo libre</p>	<p>No existe fomento en la recreación, deporte y aprovechamiento del tiempo libre</p>
♦ Cultura	<p>El Subsistema desarrolla actividades en diferentes expresiones artísticas, sin una dotación adecuada.</p> <p>Existe una banda de músicos, un grupo de danzas y un grupo de teatro.</p> <p>En proceso de construcción la concha acústica.</p> <p>Existen organizaciones indígenas como resguardos (diez), cabildos (Legalizados veinte y sin legalizar catorce)</p>	<p>Buena articulación entre las diferentes expresiones artísticas.</p> <p>La etnia orteguna en proceso de consolidación y en recuperación de sus valores ancestrales</p>

**PLAN BÁSICO DE ORDENAMIENTO TERRITORIAL MUNICIPIO DE ORTEGA
PROPUESTA**

◆ Participación	Existen organizaciones debidamente legalizadas en diferentes áreas de la producción, de las actividades cívicas, culturales, deportivas y comunales. La vocación política del orteguno está centrada en los partidos tradicionales y en las alianzas cívicas.	Muy limitado el liderazgo, centrado en los líderes tradicionales, poco relevo generacional, la participación es únicamente en su inscripción como asociado, pero no comprometido.
Servicios Públicos y equipamiento básico ◆ Acueductos	El municipio cuenta con un abundante recurso hídrico. Los acueductos veredales suministran agua no tratada y son administrados por la comunidad. EMPORTEGA es la empresa que administra el acueducto, aseo y basuras en la cabecera municipal.	La población rural no cuenta con agua potable (Tratada). El servicio urbano es permanente, continuo y de calidad.
◆ Alcantarillado	El alcantarillado urbano, aunque antiguo y obsoleto, continúa prestando un buen servicio; en algunas áreas es deficitaria su capacidad de evacuación; vierte sus aguas servidas al río Ortega, es mixto para aguas lluvias.	En desarrollo el Plan Maestro de Alcantarillado. La contaminación del río Ortega es grave. La zona rural no cuenta con servicio de alcantarillado, con excepción de unos pocos caseríos.
◆ Residuos sólidos	La cabecera municipal cuenta con un manejo integral de basuras, con la tecnología del reciclaje, sistema que aprovecha Puente Cucuana y el centro poblado de Olaya Herrera	El manejo de las basuras es por reciclaje de una empresa privada mediante contrato de quince años, siendo indefinida la duración del proceso, lográndose un mejoramiento de los impactos social y ambiental.
◆ Aseo	El proyecto se desarrolla únicamente en la zona antigua de la cabecera municipal.	Poca cobertura del proyecto.
◆ Energía	El servicio es prestado totalmente en la cabecera municipal y con servicio de alumbrado. La zona rural tiene una cobertura parcial.	El servicio en términos generales es deficiente en su calidad y cobertura por la obsolescencia de la red de conducción y distribución y su mal mantenimiento
◆ Telefonía	TELECOM presta el servicio a nivel local y rural y para el nivel nacional e internacional, su planta actual está saturada	La cobertura rural es parcial a través de los S.A.I. y por radio teléfono.
◆ Vías y transporte	El municipio cuenta con vías de categoría 2, 3, 4, y 5 para un total de 430.78 km. lineales; exceptuando la categoría 2 que es pavimentada y nacional, las demás son destapadas y dan conectividad veredal y con los municipios vecinos. El invierno genera destrozos en las vías dificultando su mantenimiento. El transporte interveredal e intermunicipal de carga y pasajeros es bueno en su oportunidad y permanencia.	La falta de obras de arte en las vías veredales como son las alcantarillas, cunetas, muros de contención, pontones y puentes, pendiente de los taludes, bermas mal diseñadas, son frágiles ante una racha invernal, taponando e impidiendo la movilidad de la carga y de los pasajeros, presentando un inadecuado mantenimiento.

*PLAN BÁSICO DE ORDENAMIENTO TERRITORIAL MUNICIPIO DE ORTEGA
PROPUESTA*

6.2.3 Escenario tendencial Sistema Social.

Son los resultados a que se verá abocado el municipio al no implementar ninguna acción tendiente a impactar las causas de su problemática social y son:

- a. El municipio continúa presentando tasa negativa de crecimiento poblacional para el sector rural y el agregado general, por su despoblamiento paulatino y el sector urbano continúa su tasa de crecimiento, presentando su cabecera un crecimiento desordenado y sin servicios.
- b. Existe deficiente calidad del servicio educativo.
- c. La población aumenta sus horas de ocio y recreaciones insanas.
- d. Las organizaciones están debidamente legalizadas, pero poca organización, participación y compromiso en los procesos de desarrollo de su municipio.
- e. Se presenta un déficit de cobertura del servicio de salud, deficiente atención de los puestos de salud y su localización no responde a las concentraciones de vivienda, escasa colaboración de las E.P.S. para el seguimiento de pacientes remitidos y congestión por la mayor demanda del hospital local.
- f. Existe déficit en los recursos financieros, humanos y de dotación en los puestos de salud y no hay centros de salud de apoyo intermedio al hospital.
- g. La vivienda presenta consolidación en zonas de alto riesgo, por estar localizadas sobre franja de protección o amortiguamiento en cotas de máximas avenidas del río Ortega, en la zona Norte del área urbana y en la mayoría de las riberas de los principales ríos.
- h. La tendencia en cuanto a usos en la consolidación de zonas urbanas no es armónica ni funcional.
- i. Existe un relativo impulso a la Vivienda de Interés Social en la zona urbana y nula en el campo.
- j. Existe planeación y atención en el mantenimiento de las vías interveredales, pero la construcción de sus obras de arte es deficiente lo que conlleva su progresivo deterioro.
- k. El deficiente subsistema vial no es alternativa de desarrollo y el municipio continúa siendo un lugar de paso.
- l. Las fuentes hídricas continúan elevando sus niveles de contaminación por ser depositarias de los residuos sólidos, especialmente en la zona rural y el vertimiento de aguas servidas y del beneficio del café.
- m. La oferta hídrica para los acueductos es crítica por el agotamiento paulatino en producción de agua.
- n. Existe proliferación de epidemias, especialmente gastrointestinales.
- o. El deterioro progresivo de las redes eléctricas presentan apagones técnicos sucesivos y de larga duración y sus fluctuaciones de la potencia energética produce graves daños en los equipos electrodomésticos; las veredas alejadas de la cabecera municipal no cuentan con el servicio de energía.
- p. Poca cobertura de comunicación telefónica.
- q. La comunidad indígena presenta fragmentación y ruptura al interior de sus organizaciones y no hay consolidación del movimiento indígena y la zona étnica es dispersa, existe pérdida gradual y acumulada de su producción y de su calidad de vida.
- r. La comunidad orteguna presenta pérdida gradual de su identidad cultural.

*PLAN BÁSICO DE ORDENAMIENTO TERRITORIAL MUNICIPIO DE ORTEGA
PROPUESTA*

6.2.4 Escenarios prospectados.

A través del ejercicio de prospectiva son construidos los escenarios alternativos, los cuales son:

- ✓ Creación de nuevas oportunidades de generación de empleo.
- ✓ Los cultivos ilícitos han sido erradicados del municipio.
- ✓ El proceso de paz está consolidado.
- ✓ Los establecimientos educativos cuentan con implementos y equipos de enseñanza en los programas de educación.
- ✓ La calidad educativa presenta adecuados indicadores de mejoramiento continuo en sus diferentes controles.
- ✓ Las escuelas deportivas propician el impulso al deporte y cuentan con escenarios deportivos suficientes y con buen mantenimiento.
- ✓ Las organizaciones comunitarias, ciudadanas y de producción presentan un adecuado nivel de organización y consolidación, con una amplia base de líderes capacitados y desarrollados.
- ✓ El municipio estructura y desarrolla proyectos con alto contenido de perspectiva de género.
- ✓ Existe compromiso y voluntad política de los partidos y movimientos políticos.
- ✓ Los puestos de salud han sido redistribuidos, fortalecidos y se han construido centros de salud.
- ✓ Los organismos y entidades de salud desarrollan campañas de prevención.
- ✓ Los equipamientos presentan un mejoramiento en sus niveles de cobertura, atención y oportunidad, aumentando la calidad de vida al reducir los índices de miseria y pobreza por el impacto en las necesidades básicas insatisfechas.
- ✓ Los usos del suelo están acordes con la zonificación ambiental implementada.
- ✓ Existen nuevos polos de desarrollo generando una vivienda con usos complementarios a través de ejes que se intercomunican con el centro de la cabecera municipal.
- ✓ Las fuentes hídricas presentan control a sus avenidas torrenciales.
- ✓ Las vías municipales han sido estabilizadas, se ha privilegiado la malla vial y las nuevas vías regionales son una opción de desarrollo para el municipio por su oferta a los municipios vecinos.
- ✓ Los caseríos con concentración de más de veinte (20) viviendas cuentan con una cobertura total de sus servicios públicos básicos y plantas de tratamiento de aguas residuales.
- ✓ El perímetro urbano posee una cobertura del 100% en cuanto a sus servicios públicos básicos.

6.2.5 Escenarios concertados.

De los diferentes escenarios alternativos, es definido como escenarios concertados:

- a. Generación permanente de oportunidades y alternativas de empleo.

*PLAN BÁSICO DE ORDENAMIENTO TERRITORIAL MUNICIPIO DE ORTEGA
PROPUESTA*

- b. En ascenso la calidad de vida de la comunidad orteguna.
- c. El servicio de salud del municipio con un buen nivel en la prestación de servicios.
- d. La atención en medicina tradicional como opción de vida.
- e. El municipio con un alto nivel en su calidad educativa, los establecimientos debidamente mantenidos y dotados, con una cobertura total en la educación básica.
- f. El bachillerato técnico industrial eje del desarrollo municipal.
- g. Los establecimientos educativos para las comunidades indígenas con profesores capacitados de su etnia.
- h. Los docentes han sido formados en gestión ambiental y prevención de desastres.
- i. Posicionamiento de las escuelas deportivas.
- j. Escenarios deportivos en todas las concentraciones de vivienda.
- k. Desarrollo de programas de competencias indígenas y de la población.
- l. Existe una política que ordena las acciones de uso y manejo del agua de los servicios públicos y la disposición final de residuos sólidos y líquidos.
- m. La cobertura de los acueductos y alcantarillados es del 100% en los asentamientos poblacionales concentrados.
- n. Existe integralidad en las diversas actividades humanas y se estructura el funcionamiento de la ciudad por la ampliación y mejoramiento en la calidad de los servicios públicos básicos.
- o. Los aljibes y acueductos mejorados y dotados.
- p. La cabecera municipal, el centro poblado y los caseríos con viviendas concentradas con plantas de tratamiento de aguas residuales.
- q. Las zonas aledañas y los municipios vecinos participan en el manejo integral de basuras del municipio.
- r. En desarrollo las campañas de aseo a las vías.
- s. El servicio eléctrico con una cobertura a las veredas del 100%.
- t. El alumbrado público en todas las calles de la cabecera municipal, del centro poblado y los caseríos.
- u. Cobertura telefónica del 70% en el municipio.
- v. El cementerio urbano actual como un parque ecológico.
- w. Los cementerios rurales conservan su identidad rural.
- x. Consolidadas las vías regionales.
- y. Atención oportuna en el mantenimiento y ampliación de la red vial.
- z. La conectividad vial de los territorios indígenas fortalece su integración.
- aa. Las calles urbanas en excelentes condiciones.
- bb. Existe una cultura de la prevención vial.
- cc. Impulso a la construcción de la vivienda nueva y mejoramiento de la vivienda construida.
- dd. Se hace un uso más eficiente de los inmuebles urbanos para beneficio de la comunidad.
- ee. Traslado de las viviendas en zonas de amenaza.
- ff. Fomento de la organización y participación comunitaria y ciudadana.
- gg. Impulsar la idiosincrasia indígena.
- hh. Comunidades limítrofes comprometidas con la vida institucional del municipio.
- ii. El índice de uso del espacio público acorde con las normas internacionales.
- jj. Consolidada la identidad cultural orteguna.

*PLAN BÁSICO DE ORDENAMIENTO TERRITORIAL MUNICIPIO DE ORTEGA
PROPUESTA*

6.2.6 Proyectos de desarrollo humano sostenible en el sistema social.

6.2.6.1 Proyectos del Subsistema Población.

Para obtener en el largo plazo un municipio transformado en el sistema social, desde el Subsistema de la Población se ha definido adelantar acciones con los siguientes proyectos (Cuadro 1, 2, 3, 4, 5).

- ✓ Determinar oportunidades de comercialización producción económica municipal.
- ✓ Establecer canales de comercialización.
- ✓ Municipio Agroindustrial en el Sur del Tolima.

6.2.6.2 Proyectos del Subsistema de Salud.

Para obtener en el largo plazo un municipio transformado en el sistema social, desde el Subsistema de la Salud se ha definido adelantar acciones con los siguientes proyectos:

- ✓ Identificar causas raizales generadoras de pobreza y de miseria.
- ✓ Estructurar oportunidades reductoras de índices de necesidades básicas insatisfechas.
- ✓ Implementar oferta alternativa de desarrollo.
- ✓ Mejorar la capacidad de respuesta y cobertura de los puestos de salud.
- ✓ Implementar los centros de salud.
- ✓ Implantar y desarrollar un programa de calidad total para la atención en salud.
- ✓ Construcción y dotación del centro especializado en salud Indígena.
- ✓ Desarrollar una atención en medicina tradicional.

6.2.6.3 Proyectos del Subsistema de Educación.

Para obtener en el largo plazo un municipio transformado en el sistema social, desde el Subsistema de la Educación se ha definido adelantar acciones con los siguientes proyectos:

- ✓ Evaluar la calidad actual de la educación.
- ✓ Establecer un mejoramiento continuo en la educación.
- ✓ Cobertura educativa total con calidad en los niveles de preescolar, básica primaria, básica secundaria y media.
- ✓ Mejorar la infraestructura y dotación de las escuelas mixtas rurales.
- ✓ Legalizar y determinar oferta y demanda del bachillerato técnico industrial.
- ✓ Desarrollar y posicionar la educación técnica industrial.

6.2.6.4 Proyectos del Subsistema del Deporte, Recreación y Aprovechamiento del Tiempo Libre.

*PLAN BÁSICO DE ORDENAMIENTO TERRITORIAL MUNICIPIO DE ORTEGA
PROPUESTA*

Para obtener en el largo plazo un municipio transformado en el sistema social, desde el Subsistema del Deporte, Recreación y Aprovechamiento del Tiempo Libre se ha definido adelantar acciones con los siguientes proyectos:

- ✓ Definir y constituir escuelas deportivas.
- ✓ Proyectar escuelas deportivas en la zona rural.
- ✓ Totalidad de las veredas con infraestructura deportiva.
- ✓ Construir el estadio municipal.
- ✓ Programar y constituir olimpiadas indígenas.
- ✓ Programar y constituir olimpiadas municipales.
- ✓ Finalizar obras complementarias infraestructura Parque Recreacional
- ✓ Seleccionar, promocionar e impulsar deportistas de alta competencia (Elite).

6.2.6.5 Proyectos del Subsistema de los Servicios Públicos.

Para obtener en el largo plazo un municipio transformado en el sistema social, desde el Subsistema de los Servicios Públicos se ha definido adelantar acciones por cada uno de los subsistemas con los siguientes proyectos:

6.2.6.5.1 Acueductos.

- ✓ Implantar la cultura del uso del agua domiciliaria y el manejo integral de los residuos sólidos y líquidos.
- ✓ Impulsar el manejo sostenible del recurso agua.
- ✓ Dotar con tratamiento de agua a los acueductos del Centro Poblado y a los caseríos con más de veinte (20) viviendas concentradas.
- ✓ Construcción de acueductos regionales y de asentamiento.
- ✓ Construcción del acueducto alterno urbano.
- ✓ Dotar al perímetro urbano de la cobertura total de los servicios públicos básicos.
- ✓ Suministrar agua a las viviendas indígenas del municipio.

6.2.6.5.2 Alcantarillados.

- ✓ Dotar con planta de tratamiento de aguas servidas al Centro Poblado y caseríos con más de veinte (20) viviendas concentradas.
- ✓ Dotar al municipio con una planta de tratamiento de aguas servidas.
- ✓ Construir sistema de alcantarillado de aguas lluvias.
- ✓ Construir alcantarillados en las concentraciones de viviendas indígenas.

6.2.6.5.3 Aseo.

- ✓ Ampliar el manejo integral de las basuras.
- ✓ Ampliar el aseo a las vías públicas.

6.2.6.5.4 Electrificación.

- ✓ Determinar sistema ampliar cobertura.

*PLAN BÁSICO DE ORDENAMIENTO TERRITORIAL MUNICIPIO DE ORTEGA
PROPUESTA*

- ✓ Ampliar y dotar con servicio de energía al campo y a los indígenas.
- ✓ Cobertura total del servicio de alumbrado público en la cabecera, centro poblado y caseríos.

6.2.6.5.5 Telefonía.

- ✓ Ampliar la cobertura telefónica a todos los caseríos con más de veinte (20) viviendas concentradas.
- ✓ Desarrollar la telefonía rural.
- ✓ Ampliar la cobertura urbana en un 30%.
- ✓ Establecer S.A..I. en tierras de resguardo.

6.2.6.5.6 Cementerios.

- ✓ Construir un jardín cementerio.
- ✓ Identidad de los cementerios rurales.
- ✓ Recuperar y mantener la tumba de Quintín Lame.

6.2.6.5.7 Vías.

- ✓ Identificar otras vías regionales.
- ✓ Consolidar y construir obras de arte en vía regional.
- ✓ Pavimentar la vía regional.
- ✓ Mantenimiento y construcción obras de arte en la red vial actual.
- ✓ Ampliar la red vial en un marco de sostenibilidad.
- ✓ Construir vías que propicien la conectividad .
- ✓ Pavimentar las vías destapadas actuales.
- ✓ Ampliar vías y andenes actuales.
- ✓ Construir vías de conectividad urbana en sus diferentes zonas.

6.2.6.5.8 Transporte.

- ✓ Impartir formación a conductores y peatones en seguridad vial.
- ✓ Desarrollar una cultura de la prevención vial.
- ✓ Construir el terminal de transporte para carga y pasajeros.

6.2.6.5.9 Vivienda.

- ✓ Propiciar la construcción de Vivienda de Interés Social en la cabecera municipal.
- ✓ Impulsar el mejoramiento de la vivienda rural.
- ✓ Desarrollar programas de vivienda nueva y su mejoramiento en zona indígena.
- ✓ Conservar el patrimonio arquitectónico del municipio.
- ✓ Optimizar la eficiencia de los inmuebles urbanos.
- ✓ Crear una dinámica inmobiliaria en la homogenización de la cabecera.
- ✓ Elaborar estudio socio económico y político de reubicación de vivienda.
- ✓ Reubicar viviendas primer sector Barrio La Vega.
- ✓ Reubicar viviendas segundo sector Barrio la Vega.

*PLAN BÁSICO DE ORDENAMIENTO TERRITORIAL MUNICIPIO DE ORTEGA
PROPUESTA*

- ✓ Reubicar viviendas en zona de amenaza natural en las zonas rural e indígena.
- ✓ Reubicar viviendas tercer sector Barrio la Vega.

6.2.6.5.10 Participación comunitaria.

- ✓ Abrir espacios de participación comunitaria y/o ciudadana.
- ✓ Impulsar y consolidar las organizaciones existentes.
- ✓ Propiciar una cultura de la participación.
- ✓ Fortalecer la identidad indigenista.
- ✓ Obtener la legalización de las organizaciones de cabildos no reconocidas en 1999.
- ✓ Ofertar oportunidades de servicios en la cabecera municipal.

6.2.6.5.11 Urbanismo.

- ✓ Identificar, recuperar y mantener el actual espacio público del municipio.

6.2.6.5.12 Cultural.

- ✓ Reconocer y rehabilitar los bienes de valor histórico urbano.
- ✓ Identificar, sostener y empoderar la identidad cultural orteguna e indígena.

6.3 SISTEMA ECONÓMICO

El sistema económico está conformado por:

- ✓ Subsistema agropecuario
- ✓ Subsistema Industrial
- ✓ Subsistema comercial
- ✓ Subsistema de servicios
- ✓ Subsistema de turismo

**PLAN BÁSICO DE ORDENAMIENTO TERRITORIAL MUNICIPIO DE ORTEGA
PROPUESTA**

6.3.1 Matriz D.O.F.A. sistema económico.

SUBSISTEMA	POTENCIALIDADES		LIMITANTES	
	FORTALEZAS	OPORTUNIDADES	DEBILIDADES	AMENAZAS
AGROPECUARIO	Sus diferentes pisos térmicos ofrecen variedad de explotaciones agropecuarias con la aplicación de diferentes tecnologías.	Demanda de productos agropecuarios en los mercados nacional e internacional. La atracción de sus paisajes para la industria turística.	La deficiente estructura vial, en temporada invernal entorpece el transporte de la producción. No hay valor agregado a la producción, solamente es exportador de materias primas	El despoblamiento del campo y la presencia de los grupos subversivos.
DEMÁS SECTORES	Los sectores de comercio, servicios y financiero adecuados para la atención local.	El cruce de caminos como epicentro comercial del Sur del Tolima.	Poca preparación de la mano de obra. Los negocios son atendidos por su propietarios y familiares.	La dependencia de Chaparral, Guamo y El Espinal en su oferta de satisfacción de necesidades.

*PLAN BÁSICO DE ORDENAMIENTO TERRITORIAL MUNICIPIO DE ORTEGA
PROPUESTA*

6.3.2 Análisis sistema económico.

SUBSISTEMA	INTEGRACIÓN ANALÍTICA INTERPRETATIVA	RESULTADOS DE LA INTERPRETACIÓN
AGROPECUARIO	<p>Existen cinco (5) zonas agroecológicas diferenciadas las cuales determinan cada una la Unidad Agrícola Familiar.</p> <p>Existe deficiencia en el mercadeo de los productos agropecuarios, el cual se encuentra controlado por los intermediarios, lo cual genera bajos ingresos y poca rentabilidad.</p> <p>Existe poca infraestructura de apoyo a la producción</p>	<p>La extensión en hectáreas para generar los 1.080 salarios mínimos legales mensuales para cada zona son:</p> <p>Zona 1: 24 has. Producción de cultivos semestrales y frutales</p> <p>Zona 2: 16.5 has. Cultivos de caña, cacao, rastrojos y pocos bosques.</p> <p>Zona 3: 14.5 has. Sistemas silvopastoriles, en arreglos con guayaba, con pastos hasta cultivos semestrales de maíz, arroz, y frutales como cítricos.</p> <p>Zona 4: 10 has. En cultivos de café, plátano y bosques para la protección del agua.</p> <p>Zona 5: 64 has. Pastos, pequeños cultivos de lulo, tomate de árbol y áreas de bosques.</p> <p>La carencia de entidades financiadoras de comercialización de productos frescos y procesados limitan los ingresos y rentabilidad de las explotaciones.</p> <p>Las veredas de frontera llevan la producción a los municipios vecinos.</p> <p>Pocos distritos de riego a pesar de la oferta hídrica, existen algunos puntos y centros de acopio.</p> <p>El área mecanizable del municipio está subutilizada por falta del manejo de agua de riego para lograr una producción permanente.</p> <p>La ganadería no está siendo utilizada en forma tecnificada, sino que se hace uso para ello de rastrojos y bosques nativos, desprotegiendo las microcuencas y generando procesos erosivos.</p> <p>Es mayor el área dedicada a la ganadería que a la agricultura por no usar las tecnologías de producción apropiadas, dejándolas a un lado por la ganadería extensiva en la cual no hay altos riesgos, ni costos elevados al utilizar inapropiadamente la tecnología</p>
EXTRACTIVO	En el municipio existe extracción de petróleo, óxido de hierro, explotación de arenas y gravas comunes y silíceas, arcillas comunes y oro	Contaminación hídrica por aguas residuales en la explotación de hidrocarburos, destrucción del suelo por cambios en la estructura por la extracción de arenas y gravas silíceas y del oro, alteraciones en los lechos de los ríos por la extracción de material de arrastre

**PLAN BÁSICO DE ORDENAMIENTO TERRITORIAL MUNICIPIO DE ORTEGA
PROPUESTA**

SUBSISTEMA	INTEGRACIÓN ANALÍTICA INTERPRETATIVA	RESULTADOS DE LA INTERPRETACIÓN
COMERCIO	En el municipio, el comercio está dado por el intercambio de productos agropecuarios y manufacturados, los cuales se expenden en la plaza de mercado, el pabellón de carnes, las compras de café, las tiendas, los supermercados, graneros, cacharrerías. Los productos agropecuarios que se comercializan en el municipio son de producción local, con excepción de algunas frutas, verduras y hortalizas que provienen en su mayoría de Bogotá, Ibagué y Girardot. Los productos manufacturados se traen de mercados vecinos, excepto la producción artesanal de arepas, bizcochos, insulsos y otros .	No existe un gran intercambio comercial, el comercio no tiene una adecuada organización que permita enfrentar la competencia foránea y el desplazamiento de nuestra demanda sobre todo en bienes tales como el vestuario y los electrodomésticos hacia mercados vecinos. El sector comercial es del mayor dinamismo en el municipio.
SERVICIOS	Están representados principalmente por los talleres de mecánica automotriz, motocicletas y bicicletas, seguido de las peluquerías y salones de belleza.	Representan el cuarto lugar de la economía orteguna con el 15.4% del total de empresas diferentes a las agropecuarias.
FINANCIERO	Está representado por tres bancos donde se realizan todas las transacciones financieras de crédito en sus diferentes modalidades de ahorro y transferencias.	Sus servicios y políticas son del orden nacional. La falta de claridad legal en la tenencia de la tierra y de los bienes raíces en general estancan el mercado inmobiliario y el recaudo de ingresos para fortalecer el fisco municipal.
TURISMO	No existe una verdadera infraestructura turística; está representada por empresas conexas al turismo con una actividad rudimentaria estrictamente local, presentando la mayor participación en las empresas expendedoras de bebidas embriagantes como son los bares y cantinas.	Representan el 27.3% de las empresas diferentes a las agropecuarias.

*PLAN BÁSICO DE ORDENAMIENTO TERRITORIAL MUNICIPIO DE ORTEGA
PROPUESTA*

6.3.3 Escenario Tendencial Económico.

Son los resultados a que se verá abocado el municipio al no implementar ninguna acción tendiente a impactar las causas de su problemática económica, y son:

- a. Todos los cultivos presentan disminución de sus áreas sembradas, exceptuando el cultivo del maíz tradicional.
- b. En el campo se presenta disminución de la inversión, siendo directamente proporcional al crédito.
- c. Existe un ligero incremento en los volúmenes de producción en los cultivos semipermanentes de cacao y café.
- d. Retorno de los pequeños productores a la producción de pancoger o cultivos de subsistencia.
- e. La ganadería tradicional presenta incremento en su área de producción.
- f. Dentro de la frontera agrícola se presenta un aumento en los procesos erosivos.
- g. En ganadería, los pocos créditos otorgados, la baja la inversión y los altos costos de producción incrementa el uso de la tecnología local de la producción, bajando la productividad de la explotación ganadera.
- h. Hay disminución alarmante en las reservas de hidrocarburos.
- i. La minería continua siendo artesanal e incipiente.
- j. Existen procesos degradativos en el medio ambiente.
- k. Estancamiento de la incipiente industria en el municipio.
- l. El comercio y los servicios no presenta crecimiento y en algunas actividades económicas son decrecientes.
- m. Desequilibrio comercial entre la oferta de producción local y la demanda de productos elaborados demandados.
- n. Ineficacia en los servicios de energía y agua potable por su crecimiento por debajo del crecimiento poblacional y de las exigencias requeridas por la producción.
- o. Subdesarrollo cultural y estancamiento socioeconómico.
- p. Inexistencia del turismo doméstico, nacional e internacional.
- q. Desaprovechamiento del potencial turístico de la zona.

6.3.4 Escenarios prospectados.

A través del ejercicio de prospectiva, son construidos los escenarios alternativos, los cuales son:

- ✓ El sector agropecuario cuenta con servicios de apoyo de transferencia de tecnología, capacitación y asistencia técnica y de centro de acopio para la producción de:
 - Cultivo de maíz
 - Cultivo de la yuca
 - Cultivo de la guayaba
 - Cultivo de las frutas según pisos térmicos
 - Cultivo del café
 - Cultivo del cacao
 - Cultivo de las hortalizas

*PLAN BÁSICO DE ORDENAMIENTO TERRITORIAL MUNICIPIO DE ORTEGA
PROPUESTA*

- Ganadería de leche
 - Explotación de especies menores: Aves (Huevo y carne), cerdos.
 - Explotación piscícola
 - Fomento en el cultivo del algodón
- ✓ Agroindustrialización de la producción de:
- La Guayaba
 - El maíz
 - Las frutas
- ✓ Industrialización artesanal.
- ✓ Mejoramiento de los canales de comercialización.
- ✓ Cambio de uso del suelo en áreas de conflicto.
- ✓ El municipio como epicentro comercial de la región.
- ✓ Fomento al turismo especializado en ecoturismo, etnoturismo y eduturismo.

6.3.5 Escenarios concertados.

De los diferentes escenarios alternativos, es definido como escenarios concertados.

- a. Alto desarrollo en la producción, productividad, rentabilidad y competitividad en los cultivos de la guayaba, las frutas, el maíz, las hortalizas, el cacao, el algodón, el ganado de leche, las aves, los cerdos y la piscicultura.
- b. El municipio, productor agroindustrial en los procesos de la guayaba, el maíz y las frutas.
- c. Los canales de comercialización son mejorados a través de la construcción de centros de acopio y de unidades de frío.
- d. Los sistemas de producción agropecuario diversificados y competitivos en los niveles regional y nacional.
- e. El municipio con desarrollo industrial.
- f. La cabecera municipal prestadora del comercio, los servicios y las actividades financieras.
- g. El municipio autosuficiente en establecimientos de servicios.
- h. El municipio oferente en la industria del turismo.
- i. El municipio, epicentro comercial de la región.

6.3.6 Proyectos de desarrollo humano sostenible en el sistema económico.

6.3.6.1 Proyectos del Subsistema Agropecuario

Para obtener en el largo plazo un municipio transformado en el sistema económico, desde el Subsistema Agropecuario se ha definido adelantar acciones con los siguientes proyectos (Cuadros 1, 2, 3, 4, 5):

- ✓ Impulsar la generación de empleo a través de la especialización de la producción agropecuaria de la guayaba, frutas, maíz, hortalizas, algodón, ganado de leche, aves, cerdos y piscicultura.
- ✓ Tecnología, capacitación y asistencia técnica para la agroindustrialización de la guayaba, el maíz y las frutas.

*PLAN BÁSICO DE ORDENAMIENTO TERRITORIAL MUNICIPIO DE ORTEGA
PROPUESTA*

- ✓ Proveer condiciones para un desarrollo productivo y competitivo de los sistemas de producción diversificados del municipio.
- ✓ Consolidar y desarrollar los Planes de Vida de las Organizaciones Indígenas del municipio.
- ✓ Mejorar los sistemas de producción y comercialización de la producción agropecuaria y artesanal indígena.
- ✓ Fortalecer las organizaciones comunitarias empresariales para incrementar la productividad y competitividad de los sistemas de producción diversificados del municipio.
- ✓ Mejorar la infraestructura para la comercialización y el mercadeo de la producción agropecuaria y extractiva a través de Centros de Acopio, Cuartos de Frío, Minidistritos de riego, Nueva Plaza de Mercado.
- ✓ La cabecera municipal como centro prestador de servicios de soporte para la actividad económica de la productividad agropecuaria.
- ✓ Propiciar el ecoturismo, el etnoturismo y el eduturismo del municipio.

6.3.6.2 Proyectos del Subsistema Industrial.

Para obtener en el largo plazo un municipio transformado en el sistema económico, desde el Subsistema Industrial se han definido adelantar acciones con los siguientes proyectos:

- ✓ Identificar las áreas industriales acordes con el desarrollo del municipio.
- ✓ Establecer la zona industrial del municipio.

6.3.6.3 Proyectos del Subsistema Comercial.

Para obtener en el largo plazo un municipio transformado en el sistema económico, desde el Subsistema Comercial se ha definido adelantar acciones con los siguientes proyectos:

- ✓ La cabecera urbana como centro prestador de servicios y de soporte para la actividad económica de la productividad agropecuaria.

6.3.6.4 Proyectos del Subsistema de los Servicios.

Para obtener en el largo plazo un municipio transformado en el sistema económico, desde el Subsistema de los Servicios se ha definido adelantar acciones con los siguientes proyectos:

- ✓ Diseñar e implantar requerimientos empresas de servicios.
- ✓ El municipio con empresas consolidadas en el sector de servicios.

6.3.6.5 Proyectos del Subsistema del Turismo.

Para obtener en el largo plazo un municipio transformado en el sistema económico, desde el Subsistema del Turismo se ha definido adelantar acciones con los siguientes proyectos:

- ✓ Diseñar y elaborar requerimientos básicos industria de turismo.

*PLAN BÁSICO DE ORDENAMIENTO TERRITORIAL MUNICIPIO DE ORTEGA
PROPUESTA*

- ✓ Promocionar y adecuar sitios turísticos en las áreas de etnoturismo, ecoturismo y eduturismo.
- ✓ Posicionar la cultura de atracción y atención al turismo doméstico, regional y nacional.

6.3.6.6 Proyectos de todos los subsistemas.

Para obtener en el largo plazo un municipio transformado en el sistema económico, desde todos los Subsistemas se ha definido adelantar acciones con los siguientes proyectos:

- ✓ Constituir al municipio como epicentro comercial de la región.

6.4 SISTEMA ADMINISTRATIVO

El sistema administrativo está conformado por:

- ✓ Administrativo Central
- ✓ Planeación
- ✓ Fiscal

**PLAN BÁSICO DE ORDENAMIENTO TERRITORIAL MUNICIPIO DE ORTEGA
PROPUESTA**

6.4.1 Matriz D.O.F.A sistema administrativo.

SUBSISTEMA	POTENCIALIDADES		LIMITANTES	
	FORTALEZAS	OPORTUNIDADES	DEBILIDADES	AMENAZAS
DESPACHO DEL ALCALDE	Personal idóneo con amplia experiencia en la administración.	Descentralización municipal.	Inadecuada infraestructura, equipos y mobiliarios. No contar con mecanismos de seguimiento y control adecuados.	Reforma política.
SECRETARÍA GENERAL Y DE GOBIERNO.	Idoneidad del talento humano facilita la toma de decisiones y la adopción de políticas y procedimientos.	Los aspectos generales de la administración pública.	Carencia de personal y equipos Poca retroalimentación de la información.	La legislación generada del nivel central no es suministrada oportunamente.
SECRETARÍA DE PLANEACIÓN Y OBRAS PÚBLICAS.	Idoneidad del talento humano y adecuado apoyo logístico.	Implementación de procesos de planeación y el Plan Básico de Ordenamiento Territorial.	Infraestructura física inadecuada e insuficientes equipos.	Inoportunidad en los suministros.
SECRETARÍA DE SALUD	Unión del equipo de trabajo, de su talento humano y su estabilidad laboral	Apoyo de las instancias del nivel superior.	Carencia de programas sistematizados de la información e infraestructura inadecuada.	Disminución de las transferencias nacionales.
UMATA	Credibilidad y aceptación de los servicios ofrecidos.	La oferta tecnológica de la producción limpia.	Poco personal técnico y escasez de recursos.	Normatividad.
SECRETARÍA DE EDUCACIÓN Y DEPORTE	Conocimiento amplio de la problemática educativa.	Oferta de capacitación.	Infraestructura inadecuada.	Disminución de las transferencias de la nación.
HOSPITAL SAN JOSÉ	Trabajo en equipo y la descentralización como empresa para el mercadeo de sus servicios	El sistema de referencia y contrarreferencia.	Carencia de equipos sistematizados y ser del primer nivel en la prestación de sus servicios.	Poca cultura en el uso racional de los servicios.
EMPORTEGA	Ser una empresa prestadora de servicios con un talento humano comprometido con los recursos de la empresa.	Contar con la asesoría de organismos del orden nacional.	Falta de recursos, apoyo técnico y procedimientos adecuados.	No existe buena retroalimentación con otras dependencias de la administración municipal.

**PLAN BÁSICO DE ORDENAMIENTO TERRITORIAL MUNICIPIO DE ORTEGA
PROPUESTA**

SUBSISTEMA	POTENCIALIDADES		LIMITANTES	
	FORTALEZAS	OPORTUNIDADES	DEBILIDADES	AMENAZAS
ÓRGANOS ASESORES Y DE APOYO	La concertación de las soluciones y tener una visión clara y amplia de la problemática municipal, del desarrollo y las soluciones colegiadas, lográndose un mayor compromiso entre la comunidad y la administración.	Servir de enlace entre la administración y la comunicad. Ejercer el control y vigilancia a través de la participación ciudadana en el fortalecimiento y apalancamiento al desarrollo integral del municipio.	Escasez de apoyos financieros, logísticos y técnicos para desarrollar sus actividades. Poco interés de participar de algunos miembros integrantes.	Falta de cultura y formación ciudadana para hacer uso de los mecanismos de participación.
ADMINISTRACIÓN DEPARTAMENTAL	Servir de enlace entre el municipio y la región para jalonar el desarrollo departamental.	Coordinar y dinamizar los objetivos regionales.	Escasez de inversión en obras de desarrollo regional.	Estancamiento de los planes y programas regionales. Reforma política.
ADMINISTRACIÓN NACIONAL	Agilidad en la transferencia de los recursos de inversión. Las regalías por la explotación de hidrocarburos	Articular esfuerzos conjuntos para el mejoramiento en la calidad de vida.	Escasez en la inversión.	Tramitología para acceder a los recursos del presupuesto nacional. Reforma fiscal.

*PLAN BÁSICO DE ORDENAMIENTO TERRITORIAL MUNICIPIO DE ORTEGA
PROPUESTA*

6.4.2 Análisis del sistema administrativo.

SUBSISTEMA	INTEGRACIÓN ANALÍTICA INTERPRETATIVA	RESULTADOS DE LA INTERPRETACIÓN
ADMINISTRACIÓN CENTRAL	La reestructuración permite una adecuada racionalidad de los recursos y atención a la comunidad en la búsqueda de solucionar la problemática municipal	Con excepción del sector agropecuario, no existe apoyo a los demás sectores productivos del municipio, dependencia de satisfacer necesidades en otros municipios
ADMINISTRACIÓN DEPARTAMENTAL	La reforma política debilitó la atención y la inversión en los municipios. Articula el crecimiento y desarrollo regional.	Una instancia que tiende a desaparecer por el fortalecimiento del municipio en su contacto con la nación.
ADMINISTRACIÓN NACIONAL	Dependencia total de los recursos del orden nacional para el mejoramiento de la calidad de vida en el municipio.	Debilidad, pérdida de la autonomía municipal ante las decisiones del nivel nacional.

*PLAN BÁSICO DE ORDENAMIENTO TERRITORIAL MUNICIPIO DE ORTEGA
PROPUESTA*

6.4.3 Escenario tendencial administrativo.

Son los resultados a que se verá abocado el municipio al no implementar ninguna acción tendiente a impactar las causas de su problemática administrativa y son:

- a. Estancamiento del desarrollo municipal.
- b. Moderado fortalecimiento institucional de la administración del estado.
- c. Confusa organización y división territorial.
- d. Crecimiento sin planificación de las organizaciones sociales.
- e. Creciente descontento de la población por la incapacidad del estado a solucionar con eficiencia y eficacia sus necesidades más urgentes.
- f. Auge de la delincuencia común y ambiente propicio para el fortalecimiento de los grupos subversivos al margen de la ley.

6.4.4 Escenarios prospectivos del sistema administrativo.

A través del ejercicio de prospectiva son construidos los escenarios alternativos, los cuales son:

- ✓ La cabecera municipal como centralidad municipal: Administrativa, Legislativa, Política, Comercial y de Servicios
- ✓ Proceso de implantar la reestructuración territorial.
- ✓ El municipio, como eje de desarrollo del Suroccidente del Tolima.
- ✓ Apoyo al fortalecimiento de la región.
- ✓ El municipio oferente de servicios.
- ✓ Existe atracción de capital e inversión privado.
- ✓ Los asentamientos están consolidados.
- ✓ Mejoramiento e integración de las veredas con la cabecera municipal.
- ✓ Se propicia la coordinación interinstitucional.

6.4.5 Escenarios concertados.

De los diferentes escenarios alternativos, es definido como escenarios concertados:

- a. Oferta de asistencia técnica a las empresas económicas.
- b. Consolidar el apoyo a las Unidades Espaciales de Funcionamiento U.E.F.
- c. El municipio como un soporte estratégico de planeación.
- d. Existe disponibilidad financiera para el Plan de Inversiones del Plan Básico de Ordenamiento Territorial del Municipio de Ortega.

6.4.6 Proyectos de desarrollo humano sostenible en el sistema administrativo.

Los proyectos de desarrollo humano sostenible en el sistema administrativo son (Cuadros 1, 2, 3, 4, 5):

6.4.6.1 Proyectos del Subsistema Administrativo Central.

- ✓ Conformar y constituir la Secretaría de Desarrollo Económico del municipio.

*PLAN BÁSICO DE ORDENAMIENTO TERRITORIAL MUNICIPIO DE ORTEGA
PROPUESTA*

- ✓ Reformar y adecuar la atención integral a las cabeceras de las Unidades Espaciales de Funcionamiento.

6.4.6.2 Proyectos del Subsistema de Planeación.

- ✓ Constituir la oficina de Ordenamiento Territorial.
- ✓ Propiciar el crecimiento ordenado de los caseríos.
- ✓ Posicionar el desarrollo agroindustrial.
- ✓ Definir e implantar la planeación estratégica en el corto, mediano y largo plazo.
- ✓ El municipio, oferente de servicios para el Sur del Tolima.
- ✓ Consolidar las comunidades indígenas.
- ✓ Demarcar los hitos en los límites municipales, en el perímetro urbano y del Centro Poblado.
- ✓ Centro prestador de servicios y soporte para la actividad agropecuaria y agroindustrial.
- ✓ Atención a los mercados internacionales.
- ✓ Complementar la información básica veredal.
- ✓ El municipio como alternativa de la conectividad vial del Occidente y Sur del departamento.
- ✓ Socializar el Plan Básico de Ordenamiento Territorial en la comunidad orteguna.
- ✓ Ortega, actor del desarrollo regional.

6.4.6.3 Proyectos del Subsistema Fiscal.

- ✓ Análisis y ajuste fiscal.
- ✓ Legalizar propiedades.
- ✓ Concertar y concretar convenios regionales, departamental y nacional de los sectores públicos y privados.
- ✓ Concertar convenios internacionales.

*PLAN BÁSICO DE ORDENAMIENTO TERRITORIAL MUNICIPIO DE ORTEGA
PROPUESTA*

6.5 DISEÑO DE ESCENARIOS DE OCUPACIÓN DEL TERRITORIO.

TEMA	5 AÑOS	10 AÑOS	20 AÑOS
AMBIENTAL	Reducción del impacto negativo de residuos de cosechas, basuras, agroquímicos y aguas servidas a las fuentes hídricas	Recuperación de suelos y conservación de ecosistemas. Implementa la cultura ambiental y de la prevención.	Reserva ambiental del Sur del Tolima
SOCIAL	Mejoramiento de la vivienda	Mejoramiento en la calidad de los servicios públicos.	Mejoradas las oportunidades de calidad de vida.
ECONÓMICO	Mejoramiento en los sistemas de producción.	Implementación de la producción limpia y desarrollo de la industria turística.	Desarrollo económico con equidad
ADMINISTRATIVO	Reestructuración administrativa con atención a los sectores productivos.	Ajuste fiscal y los recaudos adecuados a los valores reales de la propiedad y de la producción.	Adecuada estructura administrativa y consolidación del proceso de paz.

7 PROGRAMA DE EJECUCIÓN PARA IMPLANTAR EL PLAN BÁSICO DE ORDENAMIENTO TERRITORIAL DEL MUNICIPIO DE ORTEGA

7.1 INTRODUCCIÓN

El programa de ejecución (Cuadros 1, 2, 3, 4, 5) define con carácter obligatorio las actuaciones que debe realizar la Administración Municipal en el proceso de implementación del Plan Básico de Ordenamiento Territorial del Municipio de Ortega durante la vigencia del mismo.

7.2 OBJETIVOS

Son objetivos del programa de ejecución:

7.2.1 Objetivo General.

Garantizar con carácter obligatorio la implementación del Plan Básico de Ordenamiento Territorial del Municipio de Ortega.

7.2.2 Objetivos Específicos.

- a. Definir las prioridades, programación de actividades, los recursos y los responsables de implantar el Plan Básico de Ordenamiento Territorial del Municipio de Ortega.
- b. Estructurar el esquema de gestión para implantar el Plan Básico de Ordenamiento Territorial.
- c. Articular y concordar el Plan Básico de Ordenamiento Territorial con el Plan de Inversión del Municipio de Ortega.
- d. Definir los perfiles de proyectos para los componentes general, rural, urbano e indígena del Plan Básico de Ordenamiento Territorial del Municipio.

7.3 PROYECTOS DE DESARROLLO HUMANO SOSTENIBLE DEL COMPONENTE GENERAL.

Los perfiles de proyectos para el proceso de implementar la propuesta son (Cuadros 1, 2, 3, 4, 5):

7.3.1 Sistema ambiental.

7.3.1.1 Subsistema Clima.

7.3.1.1.1 Determinar localización estaciones meteorológicas.

◆ OBJETIVOS:

- **GENERAL:** Localizar técnicamente estaciones meteorológicas.
- **ESPECÍFICOS:**
 - Determinar infraestructura básica.

**PLAN BÁSICO DE ORDENAMIENTO TERRITORIAL MUNICIPIO DE ORTEGA
PROPUESTA**

- Definir equipos de medición.
- Estructurar metodología para el manejo de la estación.

- ◆ DURACIÓN: Corto plazo.
- ◆ IMPACTO: Posicionamiento para la obtención información climática base de la planificación.
- ◆ ACTIVIDADES:
 - ✓ Estudio de cada provincia climática.
 - ✓ Definir opciones de localización.
 - ✓ Visita de campo para obtener la información.
 - ✓ Trabajo de gabinete.
 - ✓ Recomendar.
- ◆ DEPENDENCIA RESPONSABLE:
 - ✓ Secretaría de Planeación y Obras Públicas Municipal.
 - ✓ UMATA.
 - ✓ IDEAM.
 - ✓ Cortolima.

◆ COSTOS CON FUENTES DE FINANCIACIÓN

TOTAL	MUNICIPIO	DEPARTAM.	NACIÓN	OTROS*
20.	20			

Millones de pesos (M\$)

◆ PLAN PLURIANUAL

1	2	3	4	5	6	7	8	9
20	-	-	-	-	-	-	-	-

Millones de pesos (M\$)

7.3.1.1.2 Construir estaciones meteorológicas.

- ◆ OBJETIVOS:
 - GENERAL: Estaciones meteorológicas construidas.
 - ESPECÍFICOS:
 - Infraestructura acorde con los diseños arquitectónicos.
 - Interventoría garantiza calidad de los materiales y cantidad de obra.
 - Edificación garantiza la captura de la información.
- ◆ COMPONENTE: General.
- ◆ DURACIÓN: Mediano plazo.

*PLAN BÁSICO DE ORDENAMIENTO TERRITORIAL MUNICIPIO DE ORTEGA
PROPUESTA*

- ◆ IMPACTO: El diseño arquitectónico se integra con el medio ambiente sin afectarlo.

- ◆ ACTIVIDADES:

- ✓ Elaborar diseño arquitectónico.
- ✓ Elaborar proceso y términos de referencia licitación.
- ✓ Seleccionar contratista.
- ✓ Acto administrativo de contratación.
- ✓ Desarrollo de la obra.
- ✓ Seguimiento y control.
- ✓ Recepción de la obra.

- ◆ DEPENDENCIA RESPONSABLE:

- ✓ Despacho del Alcalde.
- ✓ Secretaría General y de Gobierno.
- ✓ Secretaría de Planeación y Obras Públicas Municipal.
- ✓ IDEAM.
- ✓ Cortolima.

- ◆ COSTOS CON FUENTES DE FINANCIACIÓN:

TOTAL	MUNICIPIO	DEPARTAM.	NACIÓN	OTROS*
400	40	-	300	60

Millones de pesos (M\$)

** Cortolima.*

- ◆ PLAN PLURIANUAL

1	2	3	4	5	6	7	8	9
-	-	-	200	200	-	-	-	-

Millones de pesos (M\$)

7.3.1.1.3 Capturar, sistematizar, analizar e interpretar series estadísticas meteorológicas.

- ◆ OBJETIVOS:

- GENERAL: Obtener información estadística confiable y oportuna.
- ESPECÍFICOS:
 - Definir procesos metodológicos para capturar la información.
 - Planificar microzonalmente.

- ◆ COMPONENTE: General

- ◆ DURACIÓN: Mediano y largo plazo

*PLAN BÁSICO DE ORDENAMIENTO TERRITORIAL MUNICIPIO DE ORTEGA
PROPUESTA*

- ◆ **IMPACTO:** Información facilita los procesos de planeación y ciclos de explotación agropecuaria.
- ◆ **ACTIVIDADES:**
 - ✓ Contratar la captura de la información.
 - ✓ Capturar la información y remitir.
 - ✓ Sistematizar, analizar e interpretar las series estadísticas.
 - ✓ Editar la información.
- ◆ **DEPENDENCIA RESPONSABLE:**
 - ✓ UMATA
 - ✓ IDEAM
- ◆ **COSTOS CON FUENTES DE FINANCIACIÓN.**

TOTAL	MUNICIPIO	DEPARTAM.	NACIÓN	OTROS*
90	-	-	90	-

Millones de pesos (M\$)

- ◆ **PLAN PLURIANUAL.**

1	2	3	4	5	6	7	8	9
-	-	-	-	18	18	18	18	18

Millones de pesos (M\$)

7.3.1.1.4 Mantener y explotar plantaciones.

- ◆ **OBJETIVOS:**
 - **GENERAL:** Explotaciones maderables productivas
 - **ESPECÍFICOS:**
 - Mantenimiento permanente a las explotaciones establecidas.
 - Labores de producción garantizadas.
 - Mercadeo adecuado de la explotación.
- ◆ **COMPONENTE:** General
- ◆ **DURACIÓN:** Largo plazo
- ◆ **IMPACTO:** Aumento de la cobertura vegetal en el municipio y los bosques refugios de fauna y flora y control de aguas de escorrentía.
- ◆ **ACTIVIDADES:**
 - ✓ Definir y estructurar convenios con entidades públicas y empresas privadas.

**PLAN BÁSICO DE ORDENAMIENTO TERRITORIAL MUNICIPIO DE ORTEGA
PROPUESTA**

- ✓ Elaborar contratos de mantenimiento.
- ✓ Definir mercadeo y establecer canales de comercialización.

◆ **DEPENDENCIA RESPONSABLE:**

- ✓ UMATA.
- ✓ Secretaría General y de Gobierno.
- ✓ Empresa maderera.

◆ **COSTOS CON FUENTES DE FINANCIACIÓN:**

TOTAL	MUNICIPIO	DEPARTAM.	NACIÓN	OTROS*
400	-	-	-	400

Millones de pesos (M\$)

**Empresa Privada*

◆ **PLAN PLURIANUAL:**

1	2	3	4	5	6	7	8	9
-	-	-	-	-	100	100	100	100

Millones de pesos (M\$)

7.3.1.2 Subsistema hidrológico.

7.3.1.2.1 Determinar términos de referencia estudio hidrogeológico.

◆ **OBJETIVOS:**

- **GENERAL:** Definir y elaborar términos de referencia para un estudio hidrogeológico.
- **ESPECÍFICOS:**
 - Consultar con entidades sobre estructura del estudio
 - Determinar entidades especializadas en el tema
 - Establecer convenio con Universidad especializada

◆ **COMPONENTE:** General

◆ **DURACIÓN:** Corto plazo.

◆ **IMPACTO:** Conocimiento del potencial hídrico del subsuelo y su capacidad de recarga.

◆ **ACTIVIDADES:**

- ✓ Inventariar entidades universitarias con especialidad en el tema base del estudio.
- ✓ Establecer contacto posibilidad de convenio.

**PLAN BÁSICO DE ORDENAMIENTO TERRITORIAL MUNICIPIO DE ORTEGA
PROPUESTA**

- ✓ Elaborar términos de referencia elaboración del estudio.

◆ **DEPENDENCIA RESPONSABLE:**

- ✓ Secretaría de Planeación y Obras Públicas Municipal.
- ✓ Cortolima
- ✓ Ministerio de Minas y Energía.

◆ **COSTOS CON FUENTES DE FINANCIACIÓN:**

TOTAL	MUNICIPIO	DEPARTAM.	NACIÓN	OTROS*
2	2	-	-	-

Millones de pesos (M\$).

◆ **PLAN PLURIANUAL:**

1	2	3	4	5	6	7	8	9
2	-	-	-	-	-	-	-	-

Millones de pesos (M\$).

7.3.1.2.2 Determinar las zonas de acuíferos del municipio.

◆ **OBJETIVOS:**

- **GENERAL:** Definir los acuíferos en el municipio.
- **ESPECÍFICOS:**
 - Elaborar estudio hidrogeotécnico.
 - Determinar capacidad de recarga de los acuíferos.
 - Definir normatividad de manejo, exploración y explotación agua subterránea.

◆ **COMPONENTE:** General

◆ **DURACIÓN:** Mediano plazo

◆ **IMPACTO:** El municipio planifica un mejor uso del agua.

◆ **ACTIVIDADES:**

- ✓ Establecer contenido convenio.
- ✓ Adjudicar y legalizar convenio.
- ✓ Seguimiento y control elaboración estudio.
- ✓ Recepcionar estudio.

◆ **DEPENDENCIA RESPONSABLE:**

- ✓ UMATA
- ✓ Secretaría General y de Gobierno.
- ✓ Cortolima.

*PLAN BÁSICO DE ORDENAMIENTO TERRITORIAL MUNICIPIO DE ORTEGA
PROPUESTA*

◆ COSTOS CON FUENTES DE FINANCIACIÓN:

TOTAL	MUNICIPIO	DEPARTAM.	NACIÓN	OTROS*
500	50	-	-	450

Millones de pesos (M\$).

◆ PLAN PLURIANUAL:

1	2	3	4	5	6	7	8	9
-	-	-	250	125	125	-	-	-

Millones de pesos (M\$).

7.3.1.2.3 Reglamentar explotación de acuíferos del Municipio

◆ OBJETIVOS:

- GENERAL: Establecer reglamento manejo y uso acuíferos del municipio.
- ESPECÍFICOS:
 - Determinar nivel de competencia del municipio.
 - Definir contenido del reglamento.
 - Establecer convenio con *Cortolima*.

◆ COMPONENTE: General

◆ DURACIÓN: Largo plazo

◆ IMPACTO: Racionalidad en la asignación de uso de los acuíferos.

◆ ACTIVIDADES:

- ✓ Definir contenido del reglamento.
- ✓ Recopilar bibliografía.
- ✓ Elaborar reglamento.
- ✓ Tramitar aprobación ante entidad competente.

◆ DEPENDENCIA RESPONSABLE:

- ✓ UMATA
- ✓ Secretaría de Planeación y Obras Públicas Municipal.
- ✓ Cortolima.
- ✓ Ministerio del Medio Ambiente.
- ✓ Ingeominas.
- ✓ Universidad Nacional.

◆ COSTOS CON FUENTES DE FINANCIACIÓN:

TOTAL	MUNICIPIO	DEPARTAM.	NACIÓN	OTROS*
2	2	-	-	-

Millones de pesos (M\$).

**PLAN BÁSICO DE ORDENAMIENTO TERRITORIAL MUNICIPIO DE ORTEGA
PROPUESTA**

◆ PLAN PLURIANUAL:

1	2	3	4	5	6	7	8	9
-	-	-	-	-	-	2	-	-

Millones de pesos (M\$).

7.3.1.2.4 Caracterizar usuarios del agua y tramitar documentación concesiones de agua.

◆ OBJETIVOS:

- GENERAL: Caracterizar usuarios del agua en el municipio.
- ESPECÍFICOS:
 - Determinar principales usos y demanda del agua.
 - Aforar totalidad de fuentes hídricas.
 - Legalizar el uso del agua.

◆ COMPONENTE: General

◆ DURACIÓN: Corto plazo

◆ IMPACTO: Conocimiento real de la oferta y demanda del recurso agua y legalizar su uso por parte de los usuarios.

◆ ACTIVIDADES:

- ✓ Definir parámetros de agregación usuarios del agua.
- ✓ Definir y establecer requisitos usos del agua.
- ✓ Determinar competencias
- ✓ Elaborar inventario y base de datos usuarios del agua.
- ✓ Asesorar tramite legalización concesión de aguas.
- ✓ Tramitar concesiones de agua ante *Cortolima*.

◆ DEPENDENCIA RESPONSABLE:

- ✓ UMATA.
- ✓ *Cortolima*.

◆ COSTOS CON FUENTES DE FINANCIACIÓN:

TOTAL	MUNICIPIO	DEPARTAM.	NACIÓN	OTROS*
5	1	-	-	4

Millones de pesos (M\$). **Cortolima*.

◆ PLAN PLURIANUAL:

1	2	3	4	5	6	7	8	9
2.5	2.5	-	-	-	-	-	-	-

Millones de pesos (M\$).

*PLAN BÁSICO DE ORDENAMIENTO TERRITORIAL MUNICIPIO DE ORTEGA
PROPUESTA*

7.3.1.3 Subsistema Suelo.

7.3.1.3.1 Elaborar el reglamento del uso del suelo.

◆ OBJETIVOS:

- GENERAL: Elaborar e implementar el reglamento de uso del suelo.
- ESPECÍFICOS:
 - Determinar nivel de competencia del municipio.
 - Definir contenido del reglamento.
 - Establecer convenio con Cortolima.

◆ COMPONENTE: General

◆ DURACIÓN: Corto plazo

◆ IMPACTO: Uso eficiente y de protección al recurso suelo.

◆ ACTIVIDADES:

- ✓ Definir contenido del reglamento.
- ✓ Recopilar bibliografía.
- ✓ Elaborar reglamento.
- ✓ Tramitar aprobación ante entidad competente.

◆ DEPENDENCIA RESPONSABLE:

- ✓ UMATA.
- ✓ Cortolima.

◆ COSTOS CON FUENTES DE FINANCIACIÓN:

TOTAL	MUNICIPIO	DEPARTAM.	NACIÓN	OTROS*
2	2	-	-	-

Millones de pesos (\$)

◆ PLAN PLURIANUAL:

1	2	3	4	5	6	7	8	9
-	2	-	-	-	-	-	-	-

Millones de pesos (M\$).

7.3.1.3.2 Subsistema riesgos y amenazas.

◆ OBJETIVOS:

- GENERAL: Fortalecer el Comité Local de Emergencias.
- ESPECÍFICOS:
 - Reestructurar el Comité local de emergencias.

**PLAN BÁSICO DE ORDENAMIENTO TERRITORIAL MUNICIPIO DE ORTEGA
PROPUESTA**

- Elaborar Plan de Emergencia del municipio.
- Elaborar Plan de Contingencia del municipio.
- Elaborar Plan de Acción del municipio.
- Consolidar el Cuerpo de Bomberos.
- Incorporar la cultura de la prevención en la cotidianidad orteguna y en los currículos escolares.

- ◆ COMPONENTE: General, Rural, Urbano, Indígena
- ◆ DURACIÓN: Corto plazo
- ◆ IMPACTO: Propiciar una cultura en la prevención y el manejo de los riesgos y desastres .
- ◆ ACTIVIDADES:
 - ✓ Reestructurar el Comité Local de Emergencias.
 - ✓ Elaborar e implantar los planes de emergencia, contingencia, acción.
 - ✓ Apropiar recursos financieros propios y de convenios.
 - ✓ Desarrollar jornadas de capacitación y formación.
 - ✓ Los docentes comprometidos en la prevención.
- ◆ DEPENDENCIA RESPONSABLE:
 - ✓ Despacho del Alcalde.
 - ✓ Secretaría de Planeación y Obras Públicas Municipal.
 - ✓ Secretaría de Educación Municipal.
 - ✓ UMATA
 - ✓ Coordinación interinstitucional.
- ◆ COSTOS CON FUENTES DE FINANCIACIÓN:

TOTAL	MUNICIPIO	DEPARTAM.	NACIÓN	OTROS*
162	32	-	50	80

*Millones de pesos (M\$). *Cortolima.*

- ◆ PLAN PLURIANUAL:

1	2	3	4	5	6	7	8	9
54	54	54	-	-	-	-	-	-

Millones de pesos (M\$).

7.3.1.3.3 Construir obras de infraestructura en los ríos Ortega, Tetuán, Anabá, margen derecha del río Cucuana y margen izquierda del río Saldaña.

- ◆ OBJETIVOS:
 - GENERAL: Control a las inundaciones de las principales fuentes hídricas.
 - ESPECÍFICOS:
 - Determinar puntos críticos desbordamiento de los ríos.

**PLAN BÁSICO DE ORDENAMIENTO TERRITORIAL MUNICIPIO DE ORTEGA
PROPUESTA**

- Definir obras específicas para cada zona y río.
- Construir y mantener obras.
- Comprometer a la comunidad en la vigilancia del río.

◆ COMPONENTE: General.

◆ DURACIÓN: Largo plazo.

◆ IMPACTO: Cauce de los ríos controlados, minimizando las amenazas de inundaciones.

◆ ACTIVIDADES:

- ✓ Elaborar mapa hídrico con sus puntos críticos de desborde.
- ✓ Estructurar diversas obras específicas para cada situación y cuenca.
- ✓ Determinar proceso licitatorio y asignar.
- ✓ Controlar y hacer seguimiento a la obra.
- ✓ Entregar y comprometer en su mantenimiento a la comunidad beneficiada.
- ✓ Capacitar a la comunidad.

◆ DEPENDENCIA RESPONSABLE:

- ✓ Despacho del Alcalde.
- ✓ Secretaría General y de Gobierno.
- ✓ Secretaría de Planeación y Obras Públicas Municipal.
- ✓ UMATA.

◆ COSTOS CON FUENTES DE FINANCIACIÓN:

TOTAL	MUNICIPIO	DEPARTAM.	NACIÓN	OTROS*
10.000	1.000	1.000	4.000	4.000

Millones de pesos (M\$).

**Cortolima.*

◆ PLAN PLURIANUAL:

1	2	3	4	5	6	7	8	9
2.000	1.000	1.000	1.000	1.000	1.000	1.000	1.000	1.000

Millones de pesos (M\$).

7.3.1.4 Subsistema Flora.

7.3.1.4.1 El municipio reserva ambiental del Sur del Tolima.

◆ OBJETIVOS:

- GENERAL: Constituir al municipio en una reserva ambiental del Sur del Tolima.
- ESPECÍFICOS:

**PLAN BÁSICO DE ORDENAMIENTO TERRITORIAL MUNICIPIO DE ORTEGA
PROPUESTA**

- Conservar las especies florísticas, faunísticas e hídricas en amenaza de extinción.
- Garantizar la protección a la flora, fauna y agua del municipio.
- Incrementar las áreas boscosas.
- Las zonas verdes como espacio público para el hombre rural e indígena del municipio.

◆ COMPONENTE: General.

◆ DURACIÓN: Largo plazo.

◆ IMPACTO: El municipio como una gran reserva ambiental del Sur del Tolima.

◆ ACTIVIDADES:

- ✓ Definir entidades, organismos regionales, departamental, nacional e internacional, públicos y privados, comprometidos en gestión ambiental.

◆ DEPENDENCIA RESPONSABLE:

- ✓ Despacho del Alcalde.
- ✓ Secretaría de Planeación y Obras Públicas Municipal.
- ✓ UMATA
- ✓ Secretaría de Agricultura y Desarrollo del Departamento
- ✓ Cortolima.
- ✓ Ministerio del Medio Ambiente.
- ✓ Organización de las Naciones Unidas.
- ✓ ONG's ambientalistas.
- ✓ Comunidad Económica Europea.

◆ COSTOS CON FUENTES DE FINANCIACIÓN:

TOTAL	MUNICIPIO	DEPARTAM.	NACIÓN	OTROS*
500	50	-	-	450

Millones de pesos (M\$).

◆ PLAN PLURIANUAL:

1	2	3	4	5	6	7	8	9
100	50	50	50	50	50	50	50	50

Millones de pesos (M\$).

7.3.1.4.2 El municipio como una reserva forestal.

◆ OBJETIVOS:

- GENERAL: Manejo integral de los bosques.

**PLAN BÁSICO DE ORDENAMIENTO TERRITORIAL MUNICIPIO DE ORTEGA
PROPUESTA**

- **ESPECÍFICOS:**
 - Protección a los relictos de bosques.
 - Aumentar el área boscosa del municipio.
 - Conservar las especies faunísticas en extinción.
 - Explotación sustentable de los bosques.
 - Aumentar el espacio público verde del municipio.

◆ **COMPONENTE:** General.

◆ **DURACIÓN:** Largo plazo.

◆ **IMPACTO:** Los bosques como hábitat para la flora y recreación de la población.

◆ **ACTIVIDADES:**

- ✓ Definir el Plan de Acción del municipio.
- ✓ Establecer contratos y convenios.
- ✓ Comprometer a la comunidad en el manejo de los bosques.
- ✓ Establecer bosques dendroenergéticos.

◆ **DEPENDENCIA RESPONSABLE:**

- ✓ UMATA
- ✓ Cortolima
- ✓ Ministerio del Medio Ambiente.

◆ **COSTOS CON FUENTES DE FINANCIACIÓN:**

TOTAL	MUNICIPIO	DEPARTAM.	NACIÓN	OTROS*
100	10	10	40	40

Millones de pesos (M\$).

◆ **PLAN PLURIANUAL:**

1	2	3	4	5	6	7	8	9
20	10	10	10	10	10	10	10	10

Millones de pesos (M\$).

7.3.1.5 Subsistema fauna.

Proyecto definido en otro subsistema.

7.3.1.6 Ambiental general.

7.3.1.6.1 Elaborar términos de referencia y proyecto de desarrollo humano sostenible.

◆ **OBJETIVOS:**

- **GENERAL:** El municipio dentro de una cultura del desarrollo humano sostenible.

**PLAN BÁSICO DE ORDENAMIENTO TERRITORIAL MUNICIPIO DE ORTEGA
PROPUESTA**

- **ESPECÍFICOS:**
 - Implementar la cultura del desarrollo humano sostenible.
 - La comunidad capacitada y comprometida en el desarrollo humano sostenible.
- ◆ **COMPONENTE:** General.
- ◆ **DURACIÓN:** Corto plazo.
- ◆ **IMPACTO:** El proyecto definido y estructurado con participación de la comunidad.
- ◆ **ACTIVIDADES:**
 - ✓ Investigar sobre el desarrollo humano sostenible.
 - ✓ Elaborar la especificidad del desarrollo humano sostenible para el municipio.
 - ✓ Estructurar el proyecto.
 - ✓ Socializar el proyecto.
 - ✓ Identificar y establecer convenios con entidades públicas y privadas.
- ◆ **DEPENDENCIA RESPONSABLE:**
 - ✓ Despacho del Alcalde.
 - ✓ Secretaría de Planeación y Obras Públicas Municipal.
 - ✓ Secretaría General y de Gobierno.
 - ✓ Coordinación Interinstitucional.
 - ✓ Cortolima.
 - ✓ Ministerio del Medio Ambiente.
- ◆ **COSTOS CON FUENTES DE FINANCIACIÓN:**

TOTAL	MUNICIPIO	DEPARTAM.	NACIÓN	OTROS*
20	20	-	-	-

Millones de pesos (M\$).

- ◆ **PLAN PLURIANUAL:**

1	2	3	4	5	6	7	8	9
10	5	5	-	-	-	-	-	-

Millones de pesos (M\$).

7.3.1.6.2 Implantar el desarrollo humano sostenible.

- ◆ **OBJETIVOS:**
 - **GENERAL:** El desarrollo humano sostenible una opción de calidad de vida
 - **ESPECÍFICOS:**
 - La comunidad comprometida con el desarrollo humano sostenible.

**PLAN BÁSICO DE ORDENAMIENTO TERRITORIAL MUNICIPIO DE ORTEGA
PROPUESTA**

- La cultura del desarrollo humano sostenible articulada en sus componentes.

- ◆ COMPONENTE: General.
- ◆ DURACIÓN: Mediano plazo.
- ◆ IMPACTO: Mejoramiento de la calidad de vida de la comunidad orteguna.
- ◆ ACTIVIDADES:
 - ✓ Socialización del proyecto.
 - ✓ Definir y establecer convenios.
 - ✓ Capacitar a la comunidad en las áreas del desarrollo humano sostenible.
- ◆ DEPENDENCIA RESPONSABLE:
 - ✓ UMATA.
- ◆ COSTOS CON FUENTES DE FINANCIACIÓN:

TOTAL	MUNICIPIO	DEPARTAM.	NACIÓN	OTROS*
450	45	45	90	270

*Millones de pesos (M\$).
Cortolima.

- ◆ PLAN PLURIANUAL:

1	2	3	4	5	6	7	8	9
-	-	-	150	150	150	-	-	-

Millones de pesos (M\$).

7.3.1.6.3 Seguimiento y control del desarrollo humano sostenible.

- ◆ OBJETIVOS:
 - GENERAL: Implantar el control y seguimiento al desarrollo humano sostenible.
 - ESPECÍFICOS:
 - El proyecto es adoptado por la comunidad.
 - Definir indicadores de gestión.
 - Aplicar los indicadores de gestión.
- ◆ COMPONENTE: General.
- ◆ DURACIÓN: Largo plazo.

*PLAN BÁSICO DE ORDENAMIENTO TERRITORIAL MUNICIPIO DE ORTEGA
PROPUESTA*

- ◆ IMPACTO: El desarrollo humano sostenible elevando la calidad de vida del orteguno.

- ◆ ACTIVIDADES:

- ✓ Elaborar indicadores de gestión.
- ✓ Aplicar, analizar y sistematizar indicadores de gestión.
- ✓ Ajustar desviaciones.
- ✓ Informar periódicamente.

- ◆ DEPENDENCIA RESPONSABLE:

- ✓ UMATA
- ✓ CORTOLIMA

- ◆ COSTOS CON FUENTES DE FINANCIACIÓN:

TOTAL	MUNICIPIO	DEPARTAM.	NACIÓN	OTROS*
225	22	22	45	136

Millones de pesos (M\$).

* Cortolima.

- ◆ PLAN PLURIANUAL:

1	2	3	4	5	6	7	8	9
-	-	-	-	-	-	75	75	75

Millones de pesos (M\$).

7.3.2 Sistema social.

7.3.2.1 Subsistema de población.

7.3.2.1.1 Determinar oportunidad de comercialización de la producción económica municipal.

- ◆ OBJETIVOS:

- GENERAL: Definir las oportunidades de comercialización de la producción municipal.
- ESPECÍFICOS:
 - La demanda define la oferta de productos.
 - Conocer los canales de comercialización internacionales.

- ◆ COMPONENTE: General, rural, urbano, e indígena.

**PLAN BÁSICO DE ORDENAMIENTO TERRITORIAL MUNICIPIO DE ORTEGA
PROPUESTA**

- ◆ DURACIÓN: Corto plazo.
- ◆ IMPACTO: La producción municipal es vendida en el medio externo.
- ◆ ACTIVIDADES:
 - ✓ Inventariar las oportunidades de comercialización.
 - ✓ Apropiar tecnologías de comercialización.
 - ✓ Identificar y corregir la problemática de la comercialización.
- ◆ DEPENDENCIA RESPONSABLE:
 - ✓ Secretaría de Planeación y Obras Públicas Municipal.
 - ✓ UMATA.
- ◆ COSTOS CON FUENTES DE FINANCIACIÓN:

TOTAL	MUNICIPIO	DEPARTAM.	NACIÓN	OTROS*
30	10	-	20	-

Millones de pesos (M\$).

- ◆ PLAN PLURIANUAL:

1	2	3	4	5	6	7	8	9
15	15	-	-	-	-	-	-	-

Millones de pesos (M\$).

7.3.2.1.2 Establecer canales de comercialización.

- ◆ OBJETIVOS:
 - GENERAL: Identificar los canales de comercialización.
 - ESPECÍFICOS:
 - Definir los mercados y sus procesos.
 - Establecer los cuellos de botella del proceso.
 - Definir acciones de mejoramiento en la comercialización.
- ◆ COMPONENTE: General, rural, urbano e indígena.
- ◆ DURACIÓN: Mediano plazo.
- ◆ IMPACTO: El mejoramiento de los canales de comercialización a través de las organizaciones del municipio.
- ◆ ACTIVIDADES:
 - ✓ Estructurar base de datos de compradores de la producción.
 - ✓ Solucionar la problemática identificada.
 - ✓ Hacer seguimiento.

**PLAN BÁSICO DE ORDENAMIENTO TERRITORIAL MUNICIPIO DE ORTEGA
PROPUESTA**

✓ Apropiar los recursos.

◆ DEPENDENCIA RESPONSABLE:

✓ UMATA.

◆ COSTOS CON FUENTES DE FINANCIACIÓN:

TOTAL	MUNICIPIO	DEPARTAM.	NACIÓN	OTROS*
30	10	-	20	-

Millones de pesos (M\$).

◆ PLAN PLURIANUAL:

1	2	3	4	5	6	7	8	9
-	-	-	10	10	10	-	-	-

Millones de pesos (M\$).

7.3.2.1.3 Municipio agroindustrial en el Sur del Tolima.

◆ OBJETIVOS:

- GENERAL: Dar mayor valor agregado a la producción del municipio.

- ESPECÍFICOS:

- Generar empleo a través de la agroindustria.
- Redistribución de las oportunidades del desarrollo.

◆ COMPONENTE: General, rural, urbano e indígena.

◆ DURACIÓN: Largo plazo.

◆ IMPACTO: Aprovechamiento de los principales productos del municipio y disminución de las tasas de desempleo.

◆ ACTIVIDADES:

- ✓ Definir contenidos de capacitación y sensibilización a la comunidad.
- ✓ Identificar y convocar a posibles socios para la agroindustrialización.

◆ DEPENDENCIA RESPONSABLE:

- ✓ Despacho del Alcalde.
- ✓ Secretaría de Planeación y Obras Públicas Municipal.
- ✓ UMATA.

◆ COSTOS CON FUENTES DE FINANCIACIÓN:

TOTAL	MUNICIPIO	DEPARTAM.	NACIÓN	OTROS*
30	10	-	20	-

Millones de pesos (M\$).

*PLAN BÁSICO DE ORDENAMIENTO TERRITORIAL MUNICIPIO DE ORTEGA
PROPUESTA*

◆ PLAN PLURIANUAL:

1	2	3	4	5	6	7	8	9
-	-	-	-	-	-	10	10	10

Millones de pesos (M\$).

7.3.2.2 Subsistema de salud.

7.3.2.2.1 Identificar causas raizales de pobreza y miseria.

◆ OBJETIVOS:

- GENERAL: Conocer las causas raizales de pobreza y miseria.
- ESPECÍFICOS:
 - Divulgar las causas raizales de pobreza y miseria.
 - Priorizar las causas por su importancia.
 - Concientizar a la comunidad de sus efectos.

◆ COMPONENTE: General.

◆ DURACIÓN: Corto plazo.

◆ IMPACTO: Movilización de la comunidad organizada para superar las causas raizales de pobreza y miseria.

◆ ACTIVIDADES:

- ✓ Recopilar series históricas de índices de miseria y pobreza.
- ✓ Investigar indicadores de mayor relevancia.
- ✓ Adelantar investigación de campo para validar información.
- ✓ Formular hipótesis.
- ✓ Confrontar escenarios.
- ✓ Determinar causalidades.

◆ DEPENDENCIA RESPONSABLE:

- ✓ Secretaría de Salud.
- ✓ Secretaría de Educación.
- ✓ Secretaría de Planeación y Obras Públicas Municipal.
- ✓ Secretaría General y de Gobierno.
- ✓ UMATA.
- ✓ Coordinación interinstitucional.

◆ COSTOS CON FUENTES DE FINANCIACIÓN:

TOTAL	MUNICIPIO	DEPARTAM.	NACIÓN	OTROS*
20	20	-	-	-

**PLAN BÁSICO DE ORDENAMIENTO TERRITORIAL MUNICIPIO DE ORTEGA
PROPUESTA**

Millones de pesos (M\$).

◆ PLAN PLURIANUAL:

1	2	3	4	5	6	7	8	9
10	5	5	-	-	-	-	-	-

Millones de pesos (M\$).

7.3.2.2.2 Estructurar oportunidades reductoras índices de necesidades básicas insatisfechas.

◆ OBJETIVOS:

- GENERAL: Definir oportunidades mejoramiento niveles de calidad de vida.
- ESPECÍFICOS:
 - Priorizar afectación necesidades básicas insatisfechas.
 - Construir variables de atención.
 - Definir plan de acción.

◆ COMPONENTE: General.

◆ DURACIÓN: Mediano plazo.

◆ IMPACTO: Las oportunidades propician mejoramiento niveles de calidad de vida.

◆ ACTIVIDADES:

- ✓ Establecer banco de series metódicas de N.B.I.
- ✓ Analizar oportunidades según variables.
- ✓ Involucrar a la comunidad en los procesos de identificar oportunidades.
- ✓ Ofertar plan de acción.

◆ DEPENDENCIA RESPONSABLE:

- ✓ Secretaría de Salud.
- ✓ Secretaría de Planeación y Obras Públicas Municipal.
- ✓ Secretaría General y de Gobierno.
- ✓ Secretaría de Educación.
- ✓ UMATA.
- ✓ Coordinación interinstitucional.

◆ COSTOS CON FUENTES DE FINANCIACIÓN:

TOTAL	MUNICIPIO	DEPARTAM.	NACIÓN	OTROS*
20	20	-	-	-

Millones de pesos (M\$).

◆ PLAN PLURIANUAL:

**PLAN BÁSICO DE ORDENAMIENTO TERRITORIAL MUNICIPIO DE ORTEGA
PROPUESTA**

1	2	3	4	5	6	7	8	9
-	-	-	10	5	5	-	-	-

Millones de pesos (M\$).

7.3.2.2.3 Implementar oferta alternativa de desarrollo

◆ **OBJETIVOS:**

- GENERAL: Oferta de desarrollo seleccionada reduce índices de miseria y pobreza.
- ESPECÍFICOS: Propiciar áreas articuladoras del desarrollo.

◆ **COMPONENTE:** General.

◆ **DURACIÓN:** Largo plazo.

◆ **IMPACTO:** Mejoramiento calidad de vida de la comunidad orteguna.

◆ **ACTIVIDADES:**

- ✓ Socializar oferta.
- ✓ Controlar y hacer seguimiento.
- ✓ Hacer ajustes.

◆ **DEPENDENCIA RESPONSABLE:**

- ✓ Secretaría de Planeación y Obras Públicas Municipal.
- ✓ Secretaría de Salud.
- ✓ Secretaría de Educación.
- ✓ UMATA.
- ✓ Coordinación interinstitucional.

◆ **COSTOS CON FUENTES DE FINANCIACIÓN:**

TOTAL	MUNICIPIO	DEPARTAM.	NACIÓN	OTROS*
20	20	-	-	-

Millones de pesos (M\$).

◆ **PLAN PLURIANUAL:**

1	2	3	4	5	6	7	8	9
-	-	-	-	-	-	10	5	5

Millones de pesos (M\$).

7.3.2.3 Subsistema educativo.

*PLAN BÁSICO DE ORDENAMIENTO TERRITORIAL MUNICIPIO DE ORTEGA
PROPUESTA*

7.3.2.3.1 Evaluar la calidad educativa del municipio.

◆ OBJETIVOS:

- GENERAL: Determinar nivel educativo del municipio.
- ESPECÍFICOS:
 - Identificar causalidad de afectación calidad de la educación.

◆ COMPONENTE: General.

◆ DURACIÓN: Corto plazo.

◆ IMPACTO: El conocimiento de la realidad de la calidad educativa racionaliza su atención.

◆ ACTIVIDADES:

- ✓ Determinar variables.
- ✓ Estructurar formulario recopilador de la información.
- ✓ Aplicar, sistematizar y analizar formulario.
- ✓ Calificar nivel de la educación.

◆ DEPENDENCIA RESPONSABLE:

- ✓ Secretaría de Educación Municipal

◆ COSTOS CON FUENTES DE FINANCIACIÓN:

TOTAL	MUNICIPIO	DEPARTAM.	NACIÓN	OTROS*
50	5	10	35	-

Millones de pesos (M\$).

◆ PLAN PLURIANUAL:

1	2	3	4	5	6	7	8	9
10	20	20	-	-	-	-	-	-

Millones de pesos (M\$).

7.3.2.3.2 Establecer un mejoramiento continuo en la educación.

◆ OBJETIVOS:

- GENERAL: Mejorar la educación en el municipio.
- ESPECÍFICOS:
 - Actualizar los Planes Educativos Institucionales.
 - Definir contenidos curriculares acordes con la realidad del país.

◆ COMPONENTE: General.

**PLAN BÁSICO DE ORDENAMIENTO TERRITORIAL MUNICIPIO DE ORTEGA
PROPUESTA**

- ◆ DURACIÓN: Mediano plazo.
- ◆ IMPACTO: El mejoramiento continuo eleva la calidad educativa en el municipio.
- ◆ ACTIVIDADES:
 - ✓ Definir modelo de mejoramiento continuo.
 - ✓ Validar el modelo.
 - ✓ Capacitar a directores de establecimientos educativos.
 - ✓ Implementar el programa de mejoramiento continuo.
- ◆ DEPENDENCIA RESPONSABLE:
 - ✓ Secretaría de Educación.
- ◆ COSTOS CON FUENTES DE FINANCIACIÓN:

TOTAL	MUNICIPIO	DEPARTAM.	NACIÓN	OTROS*
1.000	100	100	600	200

Millones de pesos (M\$).

- ◆ PLAN PLURIANUAL:

1	2	3	4	5	6	7	8	9
-	-	-	400	300	300	-	-	-

Millones de pesos (M\$).

7.3.2.3.3 Cobertura total en los niveles de preescolar, básica primaria, básica secundaria y media con calidad.

- ◆ OBJETIVOS:
 - GENERAL: Ampliar la cobertura educativa en el municipio.
 - ESPECÍFICOS:
 - Programas definidos de atención con calidad a la educación.
 - Redistribución de las horas docentes en forma equitativa.
- ◆ COMPONENTE: General.
- ◆ DURACIÓN: Largo plazo.
- ◆ IMPACTO: El municipio con cobertura total educativa.
- ◆ ACTIVIDADES:
 - ✓ Evaluar cobertura educativa.
 - ✓ Analizar horas docentes aplicadas por establecimiento.
 - ✓ Redistribuir docentes según necesidades.
 - ✓ Asignar recursos para cobertura total.
- ◆ DEPENDENCIA RESPONSABLE:

**PLAN BÁSICO DE ORDENAMIENTO TERRITORIAL MUNICIPIO DE ORTEGA
PROPUESTA**

✓ Secretaría de Educación.

◆ **COSTOS CON FUENTES DE FINANCIACIÓN:**

TOTAL	MUNICIPIO	DEPARTAM.	NACIÓN	OTROS*
25.000	500	500	22.000	2.000

Millones de pesos (M\$).

◆ **PLAN PLURIANUAL:**

1	2	3	4	5	6	7	8	9
1.000	3.000	3.000	3.000	3.000	3.000	3.000	3.000	3.000

Millones de pesos (M\$).

7.3.2.4 Subsistema deporte, recreación y aprovechamiento del tiempo libre.

7.3.2.4.1 Definir y constituir escuelas deportivas.

◆ **OBJETIVOS:**

- GENERAL: Atención integral en actividades deportivas y recreativas.
- ESPECÍFICOS:
 - Impartir formación deportiva.
 - Inducir una mejor utilización del tiempo para el ocio.

◆ **COMPONENTE:** General.

◆ **DURACIÓN:** Corto plazo.

◆ **IMPACTO:** Mejoramiento de la calidad deportiva, recreativa y de aprovechamiento del tiempo libre.

◆ **ACTIVIDADES:**

- ✓ Definir áreas de las escuelas.
- ✓ Vincular personal calificado.
- ✓ Estructurar programas.
- ✓ Impartir formación.

◆ **DEPENDENCIA RESPONSABLE:**

- ✓ Despacho del Alcalde.
- ✓ Secretaría de Planeación y Obras Públicas municipal.
- ✓ Secretaría de Educación.
- ✓ Junta Municipal de Deportes.

◆ **COSTOS CON FUENTES DE FINANCIACIÓN:**

TOTAL	MUNICIPIO	DEPARTAM.	NACIÓN	OTROS*
648	200	200	200	48

**PLAN BÁSICO DE ORDENAMIENTO TERRITORIAL MUNICIPIO DE ORTEGA
PROPUESTA**

Millones de pesos (M\$).

◆ PLAN PLURIANUAL:

1	2	3	4	5	6	7	8	9
216	216	216	-	-	-	-	-	-

Millones de pesos (M\$).

7.3.2.4.2 Programar y constituir olimpiadas municipales.

◆ OBJETIVOS:

- GENERAL: Institucionalizar las olimpiadas municipales.
- ESPECÍFICOS:
 - Impulsar el deporte competitivo.
 - Identificar semillero deportistas.
 - Participar en juegos departamentales y nacionales.

◆ COMPONENTE: General

◆ DURACIÓN: Corto plazo

◆ IMPACTO: Incremento de la actividad deportiva.

◆ ACTIVIDADES:

- ✓ Definir periodicidad y áreas de competencia.
- ✓ Programar y desarrollar los Juegos Municipales.
- ✓ Evaluar resultados.

◆ DEPENDENCIA RESPONSABLE:

- ✓ Secretaría de Educación.

◆ COSTOS CON FUENTES DE FINANCIACIÓN:

TOTAL	MUNICIPIO	DEPARTAM.	NACIÓN	OTROS*
200	50	40	100	10

Millones de pesos (M\$).

◆ PLAN PLURIANUAL:

1	2	3	4	5	6	7	8	9
60	60	80	-	-	-	-	-	-

Millones de pesos (M\$).

7.3.2.4.3 Seleccionar, promocionar e impulsar deportistas de alta competencia (Elite).

◆ OBJETIVOS:

**PLAN BÁSICO DE ORDENAMIENTO TERRITORIAL MUNICIPIO DE ORTEGA
PROPUESTA**

- GENERAL: Desarrollar programa de deportistas de alta competencia.
- ESPECÍFICOS:
 - Estructurar semillero deportistas de alta competencia.
- ◆ COMPONENTE: General.
- ◆ DURACIÓN: Corto plazo.
- ◆ IMPACTO: Los deportistas alcanzan marcas mínimas para Juegos Nacionales.
- ◆ ACTIVIDADES:
 - ✓ Identificar deportistas.
 - ✓ Evaluar en pruebas de campo.
 - ✓ Desarrollar programa.
 - ✓ Inscribir en Juegos Nacionales.
- ◆ DEPENDENCIA RESPONSABLE:
 - ✓ Secretaría de Educación.
 - ✓ Secretaría de Salud
- ◆ COSTOS CON FUENTES DE FINANCIACIÓN:

TOTAL	MUNICIPIO	DEPARTAM.	NACIÓN	OTROS*
100	10	10	60	20

Millones de pesos (M\$).

- ◆ PLAN PLURIANUAL:

1	2	3	4	5	6	7	8	9
30	30	40	-	-	-	-	-	-

Millones de pesos (M\$).

7.3.2.5 Subsistema de Servicios Públicos Acueductos.

7.3.2.5.1 Implantar la cultura del uso del agua domiciliaria y el manejo integral de los residuos sólidos y líquidos.

- ◆ OBJETIVOS:
 - GENERAL: Propiciar el uso eficiente del agua.
 - ESPECÍFICOS:
 - Fomentar el ahorro del agua.
 - Usar tecnologías limpias en el manejo de residuos.
- ◆ COMPONENTE: General y rural.

**PLAN BÁSICO DE ORDENAMIENTO TERRITORIAL MUNICIPIO DE ORTEGA
PROPUESTA**

- ◆ DURACIÓN: Corto plazo.
- ◆ IMPACTO: Lograr un ambiente limpio.
- ◆ ACTIVIDADES:
 - ✓ Diseñar campaña de promoción y capacitación.
 - ✓ Captar e implantar tecnologías en el uso eficiente del agua y el manejo integral de los residuos sólidos y líquidos.
 - ✓ Ampliación y construcción de Plan Maestro de Alcantarillado municipal.
 - ✓ Construcción de plantas de tratamiento de aguas residuales y manejo integral de basuras.
- ◆ DEPENDENCIA RESPONSABLE:
 - ✓ Emportega.
 - ✓ UMATA
 - ✓ Empresas rurales de servicios públicos.
- ◆ COSTOS CON FUENTES DE FINANCIACIÓN:

TOTAL	MUNICIPIO	DEPARTAM.	NACIÓN	OTROS*
10.000	1.000	1.000	6.000	2.000

Millones de pesos (M\$).

- ◆ PLAN PLURIANUAL:

1	2	3	4	5	6	7	8	9
2.000	4.000	4.000	-	-	-	-	-	-

Millones de pesos (M\$).

7.3.2.5.2 Impulsar el manejo sostenible del recurso agua.

- ◆ OBJETIVOS:
 - GENERAL: Diseñar estrategias en la sostenibilidad del agua.
 - ESPECÍFICOS:
 - Impartir capacitación en la producción del agua.
 - Protección de las fuentes hídricas.
 - Control a los vertimientos de residuos sólidos y líquidos.
 - Implantar la tasa contributiva.
- ◆ COMPONENTE: General y rural.
- ◆ DURACIÓN: Corto plazo.

**PLAN BÁSICO DE ORDENAMIENTO TERRITORIAL MUNICIPIO DE ORTEGA
PROPUESTA**

- ◆ **IMPACTO:** Garantizar el suministro del agua para las generaciones actuales y futuras.
- ◆ **ACTIVIDADES:**
 - ✓ Diseñar currículos en el uso eficiente del agua y protección de las cuencas hidrográficas.
 - ✓ Impartir formación ambiental.
- ◆ **DEPENDENCIA RESPONSABLE:**
 - ✓ UMATA.
 - ✓ Secretaría de Educación.
 - ✓ Emportega.
 - ✓ Empresas Prestadoras de Servicios Públicos.
- ◆ **COSTOS CON FUENTES DE FINANCIACIÓN:**

TOTAL	MUNICIPIO	DEPARTAM.	NACIÓN	OTROS*
1.000	100	100	400	400

Millones de pesos (M\$).

- ◆ **PLAN PLURIANUAL:**

1	2	3	4	5	6	7	8	9
300	350	350	-	-	-	-	-	-

Millones de pesos (M\$).

7.3.2.5.3 Dotar con tratamiento de agua a los acueductos del Centro Poblado y a los caseríos con más de 20 viviendas concentradas.

- ◆ **OBJETIVOS:**
 - GENERAL: Suministro de agua potable a la población.
 - ESPECÍFICOS: Garantizar el saneamiento básico.
- ◆ **COMPONENTE:** General y rural.
- ◆ **DURACIÓN:** Largo plazo.
- ◆ **IMPACTO:** Garantizar la salud de la población.
- ◆ **ACTIVIDADES:**
 - ✓ Diseñar y captar tecnologías en el tratamiento del agua.
 - ✓ Licitación y contratar la infraestructura requerida.
 - ✓ Incorporar y garantizar la tecnología específica para cada núcleo poblacional.

*PLAN BÁSICO DE ORDENAMIENTO TERRITORIAL MUNICIPIO DE ORTEGA
PROPUESTA*

- ◆ DEPENDENCIA RESPONSABLE:
 - ✓ UMATA
 - ✓ Secretaría de Planeación y Obras Públicas Municipal.
 - ✓ Emportega.
 - ✓ Empresas rurales de servicios públicos.

- ◆ COSTOS CON FUENTES DE FINANCIACIÓN:

TOTAL	MUNICIPIO	DEPARTAM.	NACIÓN	OTROS*
800	80	80	560	80

Millones de pesos (M\$).

- ◆ PLAN PLURIANUAL:

1	2	3	4	5	6	7	8	9
-	-	-	-	-	-	200	300	300

Millones de pesos (M\$).

7.3.2.6 Subsistema de Servicio Público Alcantarillado.

Proyectos de los componentes rural, urbano e indígena

7.3.2.7 Subsistema de Servicios Públicos Aseo.

7.3.2.7.1 Ampliar el manejo integral de las basuras.

- ◆ OBJETIVOS:
 - GENERAL: Garantizar el saneamiento básico en el manejo de integral de las basuras.
 - ESPECÍFICOS:
 - Recolectar las basuras de origen doméstico y de la producción.
 - Centralizar el manejo de los residuos sólidos.
- ◆ COMPONENTE: General.
- ◆ DURACIÓN: Mediano plazo.
- ◆ IMPACTO: Garantizar un ambiente y espacio público libre de residuos sólidos.
- ◆ ACTIVIDADES:
 - ✓ Diseñar plan de acción de cobertura municipal.
 - ✓ Apropiar estrategias en el manejo integral de los residuos sólidos.
 - ✓ Implantar planes de manejo integral de los residuos sólidos.
- ◆ DEPENDENCIA RESPONSABLE:

*PLAN BÁSICO DE ORDENAMIENTO TERRITORIAL MUNICIPIO DE ORTEGA
PROPUESTA*

- ✓ Secretaría de Planeación y Obras Públicas Municipal.
- ✓ UMATA.
- ✓ Emportega.
- ✓ Empresas rurales de servicios públicos.

◆ COSTOS CON FUENTES DE FINANCIACIÓN:

TOTAL	MUNICIPIO	DEPARTAM.	NACIÓN	OTROS*
2.000	200	200	800	800

Millones de pesos (M\$).

◆ PLAN PLURIANUAL:

1	2	3	4	5	6	7	8	9
-	-	-	400	800	800	-	-	-

Millones de pesos (M\$).

7.3.2.8 Subsistema de Servicio Público de Electrificación.

Proyectos de los componentes rural e indígena.

7.3.2.9 Subsistema de Servicios Públicos en Telefonía.

Proyectos de los componente rural, urbano e indígena.

7.3.2.10 Subsistema de Servicios Públicos en Cementerios.

Proyectos de los componentes urbano rural e indígena.

7.3.2.11 Subsistema Vías.

7.3.2.11.1 Identificar otras vías regionales.

◆ OBJETIVOS:

- GENERAL: Integrar al municipio regionalmente.
- ESPECÍFICOS: Garantizar la comunicación regional.

◆ COMPONENTE: General.

◆ DURACIÓN: Corto plazo.

◆ IMPACTO: Integración regional.

**PLAN BÁSICO DE ORDENAMIENTO TERRITORIAL MUNICIPIO DE ORTEGA
PROPUESTA**

- ◆ **ACTIVIDADES:**
 - ✓ Diseñar trazados alternativos.
 - ✓ Evaluación de campo.
 - ✓ Recomendar alternativas de trazado.
- ◆ **DEPENDENCIA RESPONSABLE:**
 - ✓ Secretaría de Planeación y Obras Públicas Municipal.
 - ✓ Ministerio del Transporte.
 - ✓ Secretaría de Transporte Departamental.
 - ✓ Instituto Nacional de Vías.

◆ **COSTOS CON FUENTES DE FINANCIACIÓN:**

TOTAL	MUNICIPIO	DEPARTAM.	NACIÓN	OTROS*
100	100	-	-	-

Millones de pesos (M\$).

◆ **PLAN PLURIANUAL:**

1	2	3	4	5	6	7	8	9
50	25	25	-	-	-	-	-	-

Millones de pesos (M\$).

7.3.2.11.2 Consolidar y construir obras de arte en vía regional.

- ◆ **OBJETIVOS:**
 - GENERAL: Estabilizar vía regional.
 - ESPECÍFICOS: Consolidar vía regional.
- ◆ **COMPONENTE:** General.
- ◆ **DURACIÓN:** Mediano plazo.
- ◆ **IMPACTO:** Garantizar la comunicación terrestre permanente intermunicipal.
- ◆ **ACTIVIDADES:**
 - ✓ Diseñar y localizar obras de arte vía regional.
 - ✓ Desarrollar proceso de licitación.
 - ✓ Construir obras de arte.
 - ✓ Crear microempresa de mantenimiento vial.
- ◆ **DEPENDENCIA RESPONSABLE:**
 - ✓ Secretaría de Planeación y Obras Públicas Municipal.
 - ✓ Coordinación Interinstitucional.
 - ✓ Asociación de Municipios de Asocucua.
 - ✓ Secretaría de Transporte del Departamento.

**PLAN BÁSICO DE ORDENAMIENTO TERRITORIAL MUNICIPIO DE ORTEGA
PROPUESTA**

◆ **COSTOS CON FUENTES DE FINANCIACIÓN:**

TOTAL	MUNICIPIO	DEPARTAM.	NACIÓN	OTROS*
1000	100	400	400	100

Millones de pesos (M\$).

◆ **PLAN PLURIANUAL:**

1	2	3	4	5	6	7	8	9
-	-	-	500	250	250	-	-	-

Millones de pesos (M\$).

7.3.2.11.3 Pavimentar vía regional.

◆ **OBJETIVOS:**

- GENERAL: Estabilizar vía regional.
- ESPECÍFICOS: Facilitar el transporte intermunicipal.

◆ **COMPONENTE:** General.

◆ **DURACIÓN:** Largo plazo.

◆ **IMPACTO:** Fluidez y mayor rapidez en la comunicación terrestre.

◆ **ACTIVIDADES:**

- ✓ Proceso licitatorio.
- ✓ Pavimentar vía regional.
- ✓ Comprometer a la comunidad en la conservación y buen uso de la vía.
- ✓ Consolidar microempresa de mantenimiento vial.

◆ **DEPENDENCIA RESPONSABLE:**

- ✓ Secretaría de Planeación y Obras Públicas Municipal.
- ✓ Secretaría de Transporte del Departamento.
- ✓ Instituto Nacional de Vías.

◆ **COSTOS CON FUENTES DE FINANCIACIÓN:**

TOTAL	MUNICIPIO	DEPARTAM.	NACIÓN	OTROS*
3.200	200	200	1.800	1.000

Millones de pesos (M\$).

◆ **PLAN PLURIANUAL:**

**PLAN BÁSICO DE ORDENAMIENTO TERRITORIAL MUNICIPIO DE ORTEGA
PROPUESTA**

1	2	3	4	5	6	7	8	9
-	-	-	-	-	-	1.200	1.000	1.000

Millones de pesos (M\$).

7.3.2.12 Subsistema de Transporte.

7.3.2.12.1 Impartir formación a conductores y peatones en seguridad vial.

◆ **OBJETIVOS:**

- **GENERAL:** Reducir los índices de accidentalidad vial.
- **ESPECÍFICOS:** Garantizar el uso y seguridad en las vías públicas.

◆ **COMPONENTE:** General, rural, urbano e indígena.

◆ **DURACIÓN:** Corto plazo.

◆ **IMPACTO:** Mayor seguridad en las vías públicas.

◆ **ACTIVIDADES:**

- ✓ Diseñar y desarrollar contenidos de capacitación vial.
- ✓ Señalizar vías.

◆ **DEPENDENCIA RESPONSABLE:**

- ✓ Inspección de Tránsito y Transporte.
- ✓ Departamento de Tránsito y Transporte Departamental.
- ✓ Instituto Nacional de Vías.

◆ **COSTOS CON FUENTES DE FINANCIACIÓN:**

TOTAL	MUNICIPIO	DEPARTAM.	NACIÓN	OTROS*
50	15	15	15	5

Millones de pesos (M\$).

◆ **PLAN PLURIANUAL:**

1	2	3	4	5	6	7	8	9
15	15	20	-	-	-	-	-	-

Millones de pesos (M\$).

7.3.2.12.2 Desarrollar una cultura de la prevención vial.

◆ **OBJETIVOS:**

- **GENERAL:** Implantar la cultura de la prevención vial.

**PLAN BÁSICO DE ORDENAMIENTO TERRITORIAL MUNICIPIO DE ORTEGA
PROPUESTA**

- ESPECÍFICOS: La comunidad comprometida en el buen uso de las vías.
- ◆ COMPONENTE: General, rural, urbano e indígena.
- ◆ DURACIÓN: Largo plazo.
- ◆ IMPACTO: El municipio comprometido en la prevención vial.
- ◆ ACTIVIDADES:
 - ✓ Diseñar e implantar espacios de prevención vial.
 - ✓ Desarrollar contenidos de formación vial.
 - ✓ Señalización vial.
 - ✓ Campañas de divulgación.
- ◆ DEPENDENCIA RESPONSABLE:
 - ✓ Inspección de Tránsito y Transporte.
 - ✓ Secretaría de Educación.
 - ✓ Secretaría de Planeación y Obras Públicas Municipal.
 - ✓ Secretaria de Transporte Departamental.
 - ✓ Instituto Nacional de Vías.
- ◆ COSTOS CON FUENTES DE FINANCIACIÓN:

TOTAL	MUNICIPIO	DEPARTAM.	NACIÓN	OTROS*
100	30	30	30	10

Millones de pesos (M\$).

- ◆ PLAN PLURIANUAL:

1	2	3	4	5	6	7	8	9
-	-	-	-	-	-	20	40	40

Millones de pesos (M\$).

7.3.2.13 Subsistema de vivienda.

7.3.2.13.1 Propiciar la construcción de vivienda de interés social en la cabecera municipal.

- ◆ OBJETIVOS:
 - GENERAL: Ampliar la oferta de vivienda de interés social.
 - ESPECÍFICOS: Mejorar la calidad de vida.
- ◆ COMPONENTE: General y urbano.
- ◆ DURACIÓN: Corto plazo.

**PLAN BÁSICO DE ORDENAMIENTO TERRITORIAL MUNICIPIO DE ORTEGA
PROPUESTA**

- ◆ IMPACTO: Mejoramiento de la calidad de vida del orteguno.
- ◆ ACTIVIDADES:
 - ✓ Diseñar y desarrollar estrategias para la construcción V.I.S.
 - ✓ Crear incentivos para la construcción V.I.S.
 - ✓ Crear el banco de lotes para V.I.S.
- ◆ DEPENDENCIA RESPONSABLE:
 - ✓ Secretaría de Planeación y Obras Públicas Municipal.
 - ✓ INURBE
- ◆ COSTOS CON FUENTES DE FINANCIACIÓN:

TOTAL	MUNICIPIO	DEPARTAM.	NACIÓN	OTROS*
2.000	200	100	560	1140

Millones de pesos (M\$).

** Comunidad de usuarios.*

- ◆ PLAN PLURIANUAL:

1	2	3	4	5	6	7	8	9
500	500	1.000	-	-	-	-	-	-

Millones de pesos (M\$).

7.3.2.13.2 Desarrollar programas de vivienda nueva y su mejoramiento en zona indígena.

- ◆ OBJETIVOS:
 - GENERAL: Elevar la calidad de vida del indígena.
 - ESPECÍFICOS: Mejorar el entorno de la vivienda.
- ◆ COMPONENTE: General e indígena.
- ◆ DURACIÓN: Corto, mediano y largo plazo.
- ◆ IMPACTO: Mejorar las condiciones de vida del habitante indígena.
- ◆ ACTIVIDADES:
 - ✓ Diseñar modelos arquitectónicos.
 - ✓ Desarrollar proceso licitatorio.
 - ✓ Hacer seguimiento y control.
- ◆ DEPENDENCIA RESPONSABLE:
 - ✓ Secretaría de Planeación y Obras Públicas Municipal.
 - ✓ Ministerio del Interior.
 - ✓ Inurbe.

**PLAN BÁSICO DE ORDENAMIENTO TERRITORIAL MUNICIPIO DE ORTEGA
PROPUESTA**

- ✓ Banco Agrario de Colombia.
- ✓ Comunidad Internacional.

◆ **COSTOS CON FUENTES DE FINANCIACIÓN:**

TOTAL	MUNICIPIO	DEPARTAM.	NACIÓN	OTROS*
10.000	1.000	1.000	4.000	4.000

Millones de pesos (M\$).
**Comunidad.*

◆ **PLAN PLURIANUAL:**

1	2	3	4	5	6	7	8	9
1.000	1.125	1.125	1.125	1.125	1.125	1.125	1.125	1.125

Millones de pesos (M\$).

7.3.2.13.3 Conservar el patrimonio histórico del municipio.

◆ **OBJETIVOS:**

- **GENERAL:** Garantizar la conservación del patrimonio arquitectónico, histórico y cultural del municipio.
- **ESPECÍFICOS:**
 - Generar acciones tendientes hacia la identidad cultural.

◆ **COMPONENTE:** General, rural, urbano e indígena.

◆ **DURACIÓN:** Largo plazo.

◆ **IMPACTO:** La conservación del pasado histórico.

◆ **ACTIVIDADES:**

- ✓ Estructurar plan de acción.
- ✓ Realizar labores de mantenimiento y conservación en el inventario arquitectónico.
- ✓ Asignar recursos y responsables de velar por la conservación.

◆ **DEPENDENCIA RESPONSABLE:**

- ✓ Despacho del Alcalde
- ✓ Secretaría de Planeación y Obras Públicas Municipal.
- ✓ Casa de la Cultura.
- ✓ Departamento Administrativo de Cultura del Tolima.
- ✓ Ministerio de la Cultura.

◆ **COSTOS CON FUENTES DE FINANCIACIÓN:**

**PLAN BÁSICO DE ORDENAMIENTO TERRITORIAL MUNICIPIO DE ORTEGA
PROPUESTA**

TOTAL	MUNICIPIO	DEPARTAM.	NACIÓN	OTROS*
6.000	2.000	1.000	2.000	1.000

Millones de pesos (M\$).

◆ **PLAN PLURIANUAL:**

1	2	3	4	5	6	7	8	9
500	500	500	500	500	500	1.000	1.000	1.000

Millones de pesos (M\$).

7.3.2.13.4 Elaborar estudio socio económico y político de reubicación de viviendas.

◆ **OBJETIVOS:**

- **GENERAL:** Definir técnicamente los asentamientos poblacionales.
- **ESPECÍFICOS:**
 - Establecer parámetros de selección de lugares y de población.
 - Definir procesos metodológicos de calidad.

◆ **COMPONENTE:** General.

◆ **DURACIÓN:** Corto plazo.

◆ **IMPACTO:** Reubicación de viviendas en áreas de desarrollo.

◆ **ACTIVIDADES:**

- ✓ Definir contenidos proceso elaboración estudio.
- ✓ Adelantar proceso de contratación.
- ✓ Definir lugares y población.

◆ **DEPENDENCIA RESPONSABLE:**

- ✓ Despacho del Alcalde.
- ✓ Secretaría de Planeación y Obras Públicas Municipal.
- ✓ Inurbe.

◆ **COSTOS CON FUENTES DE FINANCIACIÓN:**

TOTAL	MUNICIPIO	DEPARTAM.	NACIÓN	OTROS*
50	25	-	25	-

Millones de pesos (M\$).

◆ **PLAN PLURIANUAL:**

1	2	3	4	5	6	7	8	9
25	25	-	-	-	-	-	-	-

Millones de pesos (M\$).

**PLAN BÁSICO DE ORDENAMIENTO TERRITORIAL MUNICIPIO DE ORTEGA
PROPUESTA**

7.3.2.14 Subsistema de participación comunitaria y/o ciudadana.

7.3.2.14.1 Abrir espacios de participación comunitaria y/o ciudadana.

◆ OBJETIVOS:

- GENERAL: Comunidad organizada y participativa en la gestión del desarrollo.
- ESPECÍFICOS:
 - Estructurar organizaciones en áreas del desarrollo.
 - Ampliar la base social participativa.
 - Comunidad actuante en las decisiones municipales.
 - Impulsar generación de nuevos líderes.

◆ COMPONENTE: General, rural, urbano e indígena.

◆ DURACIÓN: Corto plazo.

◆ IMPACTO: La comunidad participando activamente y liderando sus espacios de desarrollo.

◆ ACTIVIDADES:

- ✓ Diseñar plan de acción.
- ✓ Impartir formación específica.
- ✓ Identificar potencial de liderazgo.
- ✓ Consolidar organizaciones actuales.
- ✓ Promocionar nuevas organizaciones.

◆ DEPENDENCIA RESPONSABLE:

- ✓ Coordinación interinstitucional.
- ✓ Ministerio del Interior.
- ✓ Secretaría del Interior del Tolima.

◆ COSTOS CON FUENTES DE FINANCIACIÓN:

TOTAL	MUNICIPIO	DEPARTAM.	NACIÓN	OTROS*
1000	250	250	250	250

Millones de pesos (M\$).

◆ PLAN PLURIANUAL:

1	2	3	4	5	6	7	8	9
300	350	350	-	-	-	-	-	-

Millones de pesos (M\$).

7.3.2.14.2 Impulsar y consolidar las organizaciones existentes.

◆ OBJETIVOS:

**PLAN BÁSICO DE ORDENAMIENTO TERRITORIAL MUNICIPIO DE ORTEGA
PROPUESTA**

- GENERAL: Organizaciones cívicas, educativas, culturales, económicas consolidadas.
- ESPECÍFICOS: Sostener las actuales organizaciones.
- ◆ COMPONENTE: General, rural, urbano e indígena.
- ◆ DURACIÓN: Largo plazo.
- ◆ IMPACTO: Ampliación de la base social de las organizaciones actuales.
- ◆ ACTIVIDADES:
 - ✓ Elaborar plan de acción.
 - ✓ Impartir formación específica según especificidad de cada organización.
 - ✓ Canalizar proyectos de desarrollo a través de las organizaciones.
- ◆ DEPENDENCIA RESPONSABLE:
 - ✓ Despacho del Alcalde.
 - ✓ Coordinación interinstitucional.
 - ✓ UMATA
 - ✓ Secretaría del Interior del Tolima.
 - ✓ Ministerio del Interior.
 - ✓ Ministerio de Desarrollo Económico.
 - ✓ SENA.
- ◆ COSTOS CON FUENTES DE FINANCIACIÓN:

TOTAL	MUNICIPIO	DEPARTAM.	NACIÓN	OTROS*
1.000	250	250	250	250

Millones de pesos (M\$).

- ◆ PLAN PLURIANUAL:

1	2	3	4	5	6	7	8	9
100	100	100	200	100	100	100	100	100

Millones de pesos (M\$).

7.3.2.14.3 Propiciar una cultura de la participación.

- ◆ OBJETIVOS:
 - GENERAL: La comunidad comprometida en el desarrollo humano sostenible.
 - ESPECÍFICOS:
 - Ampliar las organizaciones en diferentes áreas.
 - Utilizar los espacios de participación de la normatividad vigente.
- ◆ COMPONENTE: General, rural, urbano e indígena.

*PLAN BÁSICO DE ORDENAMIENTO TERRITORIAL MUNICIPIO DE ORTEGA
PROPUESTA*

- ◆ DURACIÓN: Largo plazo.
- ◆ IMPACTO: La comunidad empoderada en sus decisiones.
- ◆ ACTIVIDADES:
 - ✓ Diseñar plan de acción.
 - ✓ Diseñar contenidos curriculares.
 - ✓ Impartir capacitación.
 - ✓ Facilitar la participación.
 - ✓ Prestar asesoría técnica.
- ◆ DEPENDENCIA RESPONSABLE:
 - ✓ Despacho del alcalde.
 - ✓ Coordinación interinstitucional.
 - ✓ Secretaría de Educación.
 - ✓ UMATA.
 - ✓ Secretaría de Salud.
 - ✓ Secretaría de Planeación y Obras Públicas Municipal.
 - ✓ Secretaría del Interior del Tolima.
 - ✓ Ministerio del interior.
- ◆ COSTOS CON FUENTES DE FINANCIACIÓN:

TOTAL	MUNICIPIO	DEPARTAM.	NACIÓN	OTROS*
1000	250	250	250	250

Millones de pesos (M\$).

- ◆ PLAN PLURIANUAL:

1	2	3	4	5	6	7	8	9
200	100	100	100	100	100	100	100	100

Millones de pesos (M\$).

7.3.2.15 Subsistema de Urbanismo.

7.3.2.15.1 Identificar, recuperar y mantener el actual espacio público del municipio.

- ◆ OBJETIVOS:
 - GENERAL: Garantizar el uso del actual espacio público.
 - ESPECÍFICOS: Recuperar y mantener el actual espacio público.
- ◆ COMPONENTE: General.

*PLAN BÁSICO DE ORDENAMIENTO TERRITORIAL MUNICIPIO DE ORTEGA
PROPUESTA*

- ◆ DURACIÓN: Corto plazo.
- ◆ IMPACTO: El uso del espacio público por la comunidad orteguna.
- ◆ ACTIVIDADES:
 - ✓ Elaborar plan de acción.
 - ✓ Estructurar proceso de contratación.
 - ✓ Labores de recuperación y mantenimiento.
- ◆ DEPENDENCIA RESPONSABLE:
 - ✓ Secretaría de Planeación y Obras Públicas Municipal.
 - ✓ UMATA.
 - ✓ Coordinación interinstitucional.
 - ✓ Juntas de Acción Comunal.
- ◆ COSTOS CON FUENTES DE FINANCIACIÓN:

TOTAL	MUNICIPIO	DEPARTAM.	NACIÓN	OTROS*
10.000	8.000	-	-	2.000

Millones de pesos (M\$).

** Comunidad*

- ◆ PLAN PLURIANUAL:

1	2	3	4	5	6	7	8	9
2.000	3.000	5.000	-	-	-	-	-	-

Millones de pesos (M\$).

7.3.2.16 Subsistema cultural

7.3.2.16.1 Identificar, sostener y empoderar la identidad cultural orteguna e indígena.

- ◆ OBJETIVOS:
 - GENERAL: Rescatar la identidad cultural orteguna e indígena.
 - ESPECÍFICOS:
 - Conservar las diversas características del orteguno y de los indígenas.
- ◆ COMPONENTE: General, rural, urbano e indígena.
- ◆ DURACIÓN: Largo plazo.
- ◆ IMPACTO: Reconocimiento de los valores del orteguno y de los indígenas.
- ◆ ACTIVIDADES:

**PLAN BÁSICO DE ORDENAMIENTO TERRITORIAL MUNICIPIO DE ORTEGA
PROPUESTA**

- ✓ Promocionar las características del orteguno y del indígena.
- ✓ Elaborar Plan de Acción.
- ✓ Hacer seguimiento y control.
- ◆ **DEPENDENCIA RESPONSABLE:**
 - ✓ Despacho del Alcalde.
 - ✓ Secretaría de Educación.
 - ✓ Coordinación Interinstitucional.
 - ✓ Casa de la Cultura.
 - ✓ Departamento Administrativo de la Cultura del Tolima.
 - ✓ Ministerio de la Cultura.

◆ **COSTOS CON FUENTES DE FINANCIACIÓN:**

TOTAL	MUNICIPIO	DEPARTAM.	NACIÓN	OTROS*
100	10	10	40	40

Millones de pesos (M\$).

◆ **PLAN PLURIANUAL:**

1	2	3	4	5	6	7	8	9
20	10	10	10	10	10	10	10	10

Millones de pesos (M\$).

7.3.3 Subsistema económico.

7.3.3.1 Subsistema agropecuario.

7.3.3.1.1 Impulsar la generación de empleo agropecuario.

◆ **OBJETIVOS:**

- **GENERAL:** Fomentar la especialización de la producción agropecuaria.
- **ESPECÍFICOS:**
 - Impulsar la competitividad y productividad de la guayaba, las frutas, el maíz, las hortalizas, el algodón, el ganado de leche, las aves de postura y de carne, los cerdos y la piscicultura.

◆ **COMPONENTE:** General y rural.

◆ **DURACIÓN:** Corto plazo.

◆ **IMPACTO:** La producción agropecuaria competitiva y exportadora.

◆ **ACTIVIDADES:**

- ✓ Definir Plan de Acción.
- ✓ Estructurar estrategias competitivas.
- ✓ Brindar capacitación, transferencia de tecnología y asistencia técnica.

**PLAN BÁSICO DE ORDENAMIENTO TERRITORIAL MUNICIPIO DE ORTEGA
PROPUESTA**

- ✓ Estructurar plan de créditos asociativos.
- ✓ Impulsar las organizaciones de productores y de comercializadores
- ◆ **DEPENDENCIA RESPONSABLE:**
 - ✓ Despacho del Alcalde.
 - ✓ UMATA.
 - ✓ Coordinación Interinstitucional.
 - ✓ CORPOICA.
 - ✓ Ministerio de Agricultura.
 - ✓ Sector Financiero.
 - ✓ Secretaria de Agricultura y Desarrollo del Tolima.

◆ **COSTOS CON FUENTES DE FINANCIACIÓN:**

TOTAL	MUNICIPIO	DEPARTAM.	NACIÓN	OTROS*
22.500	5.000	5.000	10.000	2.500

Millones de pesos (M\$).

◆ **PLAN PLURIANUAL:**

1	2	3	4	5	6	7	8	9
2.500	2.500	2.500	2.500	2.500	2.500	2.500	2.500	2.500

Millones de pesos (M\$).

7.3.3.1.2 Proveer condiciones para un desarrollo productivo y competitivo de los sistemas de producción diversificados del municipio.

◆ **OBJETIVOS:**

- **GENERAL:** Fortalecer la producción diversificada del municipio (Mapa ECONO 07).
- **ESPECÍFICOS:**
 - Aumentar los niveles de producción, productividad, rentabilidad y competitividad con criterios y manejo gerencial.

◆ **COMPONENTE:** General, rural, urbana e indígena.

◆ **DURACIÓN:** Largo plazo.

◆ **IMPACTO:** La producción diversificada del municipio competitiva y posicionada en los mercados regionales, nacionales e internacionales.

◆ **ACTIVIDADES:**

- ✓ Elaborar Plan de Acción.
- ✓ Impartir formación en técnicas gerenciales.
- ✓ Identificar potencial de mercados.

**PLAN BÁSICO DE ORDENAMIENTO TERRITORIAL MUNICIPIO DE ORTEGA
PROPUESTA**

- ◆ DEPENDENCIA RESPONSABLE:
 - ✓ UMATA.
 - ✓ Ministerio de Desarrollo.
 - ✓ Ministerio de Comercio Exterior.
 - ✓ Secretaría de Agricultura y Desarrollo del Tolima.

- ◆ COSTOS CON FUENTES DE FINANCIACIÓN:

TOTAL	MUNICIPIO	DEPARTAM.	NACIÓN	OTROS*
5.000	1.000	500	3.000	500

Millones de pesos (M\$).

- ◆ PLAN PLURIANUAL:

1	2	3	4	5	6	7	8	9
500	500	500	500	500	500	650	650	700

Millones de pesos (M\$).

7.3.3.1.3 Fortalecer las organizaciones comunitarias empresariales para incrementar la productividad y competitividad de los sistemas de producción diversificados del municipio.

- ◆ OBJETIVOS:
 - GENERAL: Generar espacios empresariales a las organizaciones productivas.
 - ESPECÍFICOS: Elevar los índices de producción.
- ◆ COMPONENTE: General, rural, urbano e indígena.
- ◆ DURACIÓN: Mediano plazo.
- ◆ IMPACTO: Mejoramiento de la productividad y competitividad de la producción diversificada del municipio.
- ◆ ACTIVIDADES:
 - ✓ Identificar organizaciones.
 - ✓ Elaborar Plan de Acción.
 - ✓ Impartir capacitación, asistencia técnica.
 - ✓ Evaluar y hacer seguimiento.
- ◆ DEPENDENCIA RESPONSABLE:
 - ✓ UMATA.
 - ✓ Coordinación Interinstitucional.

*PLAN BÁSICO DE ORDENAMIENTO TERRITORIAL MUNICIPIO DE ORTEGA
PROPUESTA*

◆ COSTOS CON FUENTES DE FINANCIACIÓN:

TOTAL	MUNICIPIO	DEPARTAM.	NACIÓN	OTROS*
130	30	10	30	60

Millones de pesos (M\$).

◆ PLAN PLURIANUAL:

1	2	3	4	5	6	7	8	9
10	10	10	30	35	35	-	-	-

Millones de pesos (M\$).

7.3.3.1.4 Mejorar la infraestructura para la comercialización y el mercadeo de la producción agropecuaria y extractiva a través de Centros de Acopio, Cuartos de frío, Minidistritos de Riego, Nueva plaza de Mercado.

◆ OBJETIVOS:

- GENERAL: Establecer infraestructura de apoyo para el mercadeo y la comercialización.
- ESPECÍFICOS:
 - Definir alternativas de apoyo para el acopio de la producción.
 - Fortalecer la oportunidad del recurso agua.
 - Establecer una instalación moderna central para el manejo de la producción.

◆ COMPONENTE: General, rural, urbano e indígena.

◆ DURACIÓN: Largo plazo.

◆ IMPACTO: Mejoramiento de los procesos del mercadeo y la comercialización.

◆ ACTIVIDADES:

- ✓ Identificar lugares para el acopio de la producción.
- ✓ Diseñar infraestructura de apoyo al acopio.
- ✓ Elaborar Plan de Acción.
- ✓ Impartir capacitación, transferencia de tecnología y asistencia técnica en la comercialización y mercadeo.
- ✓ Fortalecer y crear organizaciones de productores para el mercadeo y la comercialización.

◆ DEPENDENCIA RESPONSABLE:

- ✓ UMATA.
- ✓ Coordinación interinstitucional.
- ✓ Ministerio de Agricultura.
- ✓ Ministerio de Desarrollo
- ✓ Secretaría de agricultura y desarrollo del Tolima

**PLAN BÁSICO DE ORDENAMIENTO TERRITORIAL MUNICIPIO DE ORTEGA
PROPUESTA**

◆ **COSTOS CON FUENTES DE FINANCIACIÓN:**

TOTAL	MUNICIPIO	DEPARTAM.	NACIÓN	OTROS*
8.000	800	400	3.400	3.400

Millones de pesos (M\$).

◆ **PLAN PLURIANUAL:**

1	2	3	4	5	6	7	8	9
200	200	200	1.000	1.000	1.500	1.300	1.300	1.300

Millones de pesos (M\$).

7.3.3.1.5 La cabecera municipal como centro prestador de servicios de soporte para la actividad económica de la productividad agropecuaria.

◆ **OBJETIVOS:**

- **GENERAL:** La cabecera municipal prestadora de servicios a la producción agropecuaria.
- **ESPECÍFICOS:** Ofertar servicios centralizados.

◆ **COMPONENTE:** General, rural, urbano e indígena.

◆ **DURACIÓN:** Mediano plazo.

◆ **IMPACTO:** La cabecera municipal como centralidad de servicios surte los requerimientos del sector agropecuario.

◆ **ACTIVIDADES:**

- ✓ Elaborar Plan de Acción.
- ✓ Determinar potencial de demanda de servicios para la producción.
- ✓ Constituir empresas comerciales, industriales y de servicios de soporte a la productividad agropecuaria.

◆ **DEPENDENCIA RESPONSABLE:**

- ✓ UMATA.
- ✓ Secretaría de Planeación y Obras Públicas Municipal.
- ✓ Secretaría de agricultura y Desarrollo del Tolima.
- ✓ Ministerio de Agricultura.
- ✓ Ministerio de Desarrollo Económico.

◆ **COSTOS CON FUENTES DE FINANCIACIÓN:**

TOTAL	MUNICIPIO	DEPARTAM.	NACIÓN	OTROS*
-------	-----------	-----------	--------	--------

**PLAN BÁSICO DE ORDENAMIENTO TERRITORIAL MUNICIPIO DE ORTEGA
PROPUESTA**

500	150	50	250	50
-----	-----	----	-----	----

Millones de pesos (M\$).

◆ **PLAN PLURIANUAL:**

1	2	3	4	5	6	7	8	9
20	20	20	140	140	140	20		

Millones de pesos (M\$).

7.3.3.2 Subsistema Industrial.

7.3.3.2.1 Identificar las áreas industriales acordes con el desarrollo del municipio.

◆ **OBJETIVOS:**

- **GENERAL:** Determinar el potencial de desarrollo industrial del municipio.
- **ESPECÍFICOS:**
 - Identificar las actividades económicas industriales para el municipio.

◆ **COMPONENTE:** General.

◆ **DURACIÓN:** Mediano plazo.

◆ **IMPACTO:** Desarrollo de la industria como apoyo a la producción del municipio.

◆ **ACTIVIDADES:**

- ✓ Elaborar Plan de Acción.
- ✓ Diseñar marco metodológico y conceptual para el inventario industrial.
- ✓ Proponer actividades industriales a implementar.

◆ **DEPENDENCIA RESPONSABLE:**

- ✓ UMATA.
- ✓ Secretaría de agricultura y desarrollo del Tolima.
- ✓ I.F.I.

◆ **COSTOS CON FUENTES DE FINANCIACIÓN:**

TOTAL	MUNICIPIO	DEPARTAM.	NACIÓN	OTROS*
20	20	-	-	-

Millones de pesos (M\$).

◆ **PLAN PLURIANUAL:**

1	2	3	4	5	6	7	8	9
-	-	-	20	-	-	-	-	-

**PLAN BÁSICO DE ORDENAMIENTO TERRITORIAL MUNICIPIO DE ORTEGA
PROPUESTA**

Millones de pesos (M\$).

7.3.3.3 Subsistema Comercial.

7.3.3.3.1 La cabecera como centro prestador de servicios y de soporte para la actividad económica de la productividad agropecuaria.

◆ **OBJETIVOS:**

- **GENERAL:** La cabecera municipal prestadora de servicios al sector agropecuario.
- **ESPECÍFICOS:**
 - Elaborar estudio soporte a la oferta de servicios para el sector agropecuario.

◆ **COMPONENTE:** General y urbano.

◆ **DURACIÓN:** Mediano plazo.

◆ **IMPACTO:** La cabecera municipal orientada a la prestación de servicios de la producción agropecuaria.

◆ **ACTIVIDADES:**

- ✓ Diseñar marco metodológico y conceptual.
- ✓ Constatar consultores.
- ✓ Legalizar proceso de contratación.
- ✓ Proponer alternativas de servicios.

◆ **DEPENDENCIA RESPONSABLE:**

- ✓ UMATA.
- ✓ Secretaría de Agricultura y desarrollo del Tolima.
- ✓ Ministerio de Desarrollo.

◆ **COSTOS CON FUENTES DE FINANCIACIÓN:**

TOTAL	MUNICIPIO	DEPARTAM.	NACIÓN	OTROS*
50	5	5	20	20

Millones de pesos (M\$).

◆ **PLAN PLURIANUAL:**

1	2	3	4	5	6	7	8	9
-	-	-	50	-	-	-	-	-

Millones de pesos (M\$).

*PLAN BÁSICO DE ORDENAMIENTO TERRITORIAL MUNICIPIO DE ORTEGA
PROPUESTA*

7.3.3.4 Subsistema de Servicios.

7.3.3.4.1 Diseñar e implantar requerimientos empresas de servicios.

◆ OBJETIVOS:

- GENERAL: Definir perfiles de empresas de servicios.
- ESPECÍFICOS: Diseñar modelos de empresas de servicios.

◆ COMPONENTE: General y urbano.

◆ DURACIÓN: Corto plazo.

◆ IMPACTO: Desarrollo empresarial de las empresas de servicios en crecimiento.

◆ ACTIVIDADES:

- ✓ Elaborar Plan de Acción.
- ✓ Consultar modelos exitosos de desarrollo empresarial en el área de servicios.
- ✓ Elaborar propuestas empresariales.

◆ DEPENDENCIA RESPONSABLE:

- ✓ UMATA.
- ✓ Secretaría de Agricultura y desarrollo del Tolima.
- ✓ Ministerio de Desarrollo Económico.
- ✓ FENALCO.

◆ COSTOS CON FUENTES DE FINANCIACIÓN:

TOTAL	MUNICIPIO	DEPARTAM.	NACIÓN	OTROS*
50	5	5	20	20

Millones de pesos (M\$).

◆ PLAN PLURIANUAL:

1	2	3	4	5	6	7	8	9
25	25	-	-	-	-	-	-	-

Millones de pesos (M\$).

7.3.3.4.2 El municipio con empresas consolidadas en el sector de servicios.

◆ OBJETIVOS:

- GENERAL: Consolidar las empresas antiguas y nuevas del sector de los servicios.

**PLAN BÁSICO DE ORDENAMIENTO TERRITORIAL MUNICIPIO DE ORTEGA
PROPUESTA**

- ESPECÍFICOS: Identificar necesidades de empresas de servicios.
- ◆ COMPONENTE: General y urbano.
- ◆ DURACIÓN: Largo plazo.
- ◆ IMPACTO: Empresas de servicios consolidadas.
- ◆ ACTIVIDADES:
 - ✓ Estructurar marco metodológico y conceptual.
 - ✓ Impartir capacitación y asistencia técnica empresarial.
 - ✓ Facilitar las oportunidades del crédito.
- ◆ DEPENDENCIA RESPONSABLE:
 - ✓ UMATA.
 - ✓ Secretaría de agricultura y desarrollo del Tolima.
 - ✓ Ministerio de Desarrollo.
 - ✓ FENALCO.
- ◆ COSTOS CON FUENTES DE FINANCIACIÓN:

TOTAL	MUNICIPIO	DEPARTAM.	NACIÓN	OTROS*
50	5	5	20	20

Millones de pesos (M\$).

- ◆ PLAN PLURIANUAL:

1	2	3	4	5	6	7	8	9
-	-	-	-	10	10	10	10	10

Millones de pesos (M\$).

7.3.3.5 Subsistema de Turismo.

Proyectos de los componente rural e indígena

7.3.3.6 Todos los subsistemas económicos.

7.3.3.6.1 Constituir al municipio como epicentro comercial de la región.

- ◆ OBJETIVOS:
 - GENERAL: El municipio epicentro comercial de la región.

**PLAN BÁSICO DE ORDENAMIENTO TERRITORIAL MUNICIPIO DE ORTEGA
PROPUESTA**

- **ESPECÍFICOS:**
 - El municipio con totalidad de servicios demandados por la región.
- ◆ **COMPONENTE:** General.
- ◆ **DURACIÓN:** Largo plazo.
- ◆ **IMPACTO:** El municipio posicionado como prestador comercial de la región.
- ◆ **ACTIVIDADES:**
 - ✓ Diseñar investigación sobre demanda de comercio y servicios de la región.
 - ✓ Adelantar proceso de contratación.
 - ✓ Realizar trabajo de campo.
 - ✓ Implantar estrategias de desarrollo.
 - ✓ Controlar y evaluar.
- ◆ **DEPENDENCIA RESPONSABLE:**
 - ✓ UMATA.
 - ✓ Secretaría de Agricultura y desarrollo del Tolima.
 - ✓ Ministerio de Desarrollo Económico.
 - ✓ FENALCO.
- ◆ **COSTOS CON FUENTES DE FINANCIACIÓN:**

TOTAL	MUNICIPIO	DEPARTAM.	NACIÓN	OTROS*
50	5	5	20	20

Millones de pesos (M\$).

- ◆ **PLAN PLURIANUAL:**

1	2	3	4	5	6	7	8	9
-	-	-	-	-	-	25	25	-

Millones de pesos (M\$).

7.3.4 Subsistema Administrativo

7.3.4.1 Subsistema de la Administración Central.

7.3.4.1.1 Conformar y constituir la Secretaría de Desarrollo Económico del municipio.

- ◆ **OBJETIVOS:**
 - **GENERAL:** Consolidar una dependencia para el desarrollo económico del municipio.

**PLAN BÁSICO DE ORDENAMIENTO TERRITORIAL MUNICIPIO DE ORTEGA
PROPUESTA**

- **ESPECÍFICOS:**
 - Reestructurar la UMATA en Secretaría de Desarrollo.
 - Consolidar la atención a los sectores económicos del municipio.
 - Establecer banco de información empresarial de todos los sectores económicos.
 - Brindar capacitación, transferencia de tecnología y asistencia técnica a los sectores económicos del municipio.
 - Atraer la inversión nacional e internacional para el desarrollo del municipio.
 - Propiciar diferentes fuentes y líneas de crédito para los empresarios del municipio.
 - Privilegiar la atención a las organizaciones legalmente constituidas.

◆ **COMPONENTE:** General.

◆ **DURACIÓN:** Corto plazo.

◆ **IMPACTO:** El municipio como garante del desarrollo humano sostenible.

◆ **ACTIVIDADES:**

- ✓ Definir manual de funciones, procesos y procedimientos.
- ✓ Generar acto administrativo de creación y asignación de recursos.
- ✓ Selección, reasignación y contratación del talento humano.
- ✓ Inducción y formación para las nuevas funciones.
- ✓ Evaluar y controlar proceso de consolidación.

◆ **DEPENDENCIA RESPONSABLE:**

- ✓ Despacho del Alcalde.
- ✓ Secretaría de Planeación y Obras Públicas Municipal.
- ✓ Secretaría del Interior del Tolima.
- ✓ Ministerio de Hacienda.
- ✓ Servicio Público.

◆ **COSTOS CON FUENTES DE FINANCIACIÓN:**

TOTAL	MUNICIPIO	DEPARTAM.	NACIÓN	OTROS*
10	10	-	-	-

Millones de pesos (M\$).

◆ **PLAN PLURIANUAL:**

1	2	3	4	5	6	7	8	9
10	-	-	-	-	-	-	-	-

Millones de pesos (M\$).

7.3.4.1.2 Reformar y adecuar la atención integral a las cabeceras de las Unidades Espaciales de Funcionamiento.

*PLAN BÁSICO DE ORDENAMIENTO TERRITORIAL MUNICIPIO DE ORTEGA
PROPUESTA*

- ◆ OBJETIVOS:
 - GENERAL: Las cabeceras U.E.F como centralidad del desarrollo municipal.
 - ESPECÍFICOS: Identificar y posicionar las cabeceras U.E.F.
- ◆ COMPONENTE: General.
- ◆ DURACIÓN: Corto plazo.
- ◆ IMPACTO: Las cabeceras U.E.F. polos de desarrollo del municipio.
- ◆ ACTIVIDADES:
 - ✓ Promocionar el ordenamiento territorial de las U.E.F.
 - ✓ Identificar equipamiento básico de apoyo al desarrollo.
 - ✓ Diseñar Plan Estratégico para el desarrollo humano sostenible de cada cabecera U.E.F.
 - ✓ Posicionar y especializar la producción económica de cada U.E.F.
 - ✓ Suministrar capacitación, asesoría y asistencia técnica en la consolidación de la U.E.F.
- ◆ DEPENDENCIA RESPONSABLE:
 - ✓ Despacho del Alcalde.
 - ✓ Todas las Secretarías del despacho.
- ◆ COSTOS CON FUENTES DE FINANCIACIÓN:

TOTAL	MUNICIPIO	DEPARTAM.	NACIÓN	OTROS*
1.200	1.200	-	-	-

Millones de pesos (M\$).

- ◆ PLAN PLURIANUAL:

1	2	3	4	5	6	7	8	9
400	400	400	-	-	-	-	-	-

Millones de pesos (M\$).

7.3.4.2 Subsistema de Planeación de la Administración.

7.3.4.2.1 Constituir la Oficina de Ordenamiento Territorial.

- ◆ OBJETIVOS:
 - GENERAL: Conformar la Oficina de Ordenamiento Territorial Municipal.
 - ESPECÍFICOS:
 - Centralizar la información del Plan Básico de Ordenamiento Territorial.

**PLAN BÁSICO DE ORDENAMIENTO TERRITORIAL MUNICIPIO DE ORTEGA
PROPUESTA**

- Garantizar el seguimiento y control a la implementación del Plan Básico de Ordenamiento Territorial.
- Actualizar la información periódicamente.
- Apoyar los procesos de planeación y ejecución del desarrollo humano sostenible.

◆ COMPONENTE: General.

◆ DURACIÓN: Corto plazo.

◆ IMPACTO: Reestructurar y ampliar la planificación integral.

◆ ACTIVIDADES:

- ✓ Preparar acto administrativo.
- ✓ Elaborar manual de funciones, procesos y procedimientos de la oficina.
- ✓ Asignar recursos y talento humano.
- ✓ Posicionar la oficina.

◆ DEPENDENCIA RESPONSABLE:

- ✓ Despacho del Alcalde.
- ✓ Secretaría de Planeación y Obras Públicas Municipal.
- ✓ Ministerio de Hacienda.
- ✓ Servicio Civil.
- ✓ Secretaria del Interior del Tolima.

◆ COSTOS CON FUENTES DE FINANCIACIÓN:

TOTAL	MUNICIPIO	DEPARTAM.	NACIÓN	OTROS*
100	100	-	-	-

Millones de pesos (M\$).

◆ PLAN PLURIANUAL:

1	2	3	4	5	6	7	8	9
70	15	15	-	-	-	-	-	-

Millones de pesos (M\$).

7.3.4.2.2 Posicionar el desarrollo agroindustrial.

◆ OBJETIVOS:

- GENERAL: Apoyar el proceso de desarrollo agroindustrial del municipio.
- ESPECÍFICOS:
 - Garantizar la transformación agroindustrial del municipio.
 - Generar las alternativas de desarrollo agroindustrial del municipio.

◆ COMPONENTE: General, rural e indígena.

**PLAN BÁSICO DE ORDENAMIENTO TERRITORIAL MUNICIPIO DE ORTEGA
PROPUESTA**

- ◆ DURACIÓN: Largo plazo.
- ◆ IMPACTO: Ortega, municipio agroindustrial del Sur del Tolima.
- ◆ ACTIVIDADES:
 - ✓ Elaborar Plan de Acción.
 - ✓ Promocionar los procesos agroindustriales.
 - ✓ Determinar las opciones del mayor valor agregado en la producción.
 - ✓ Determinar la nueva mano de obra requerida en la generación de empleo.
- ◆ DEPENDENCIA RESPONSABLE:
 - ✓ Despacho del Alcalde.
 - ✓ Secretaría de Planeación y Obras Públicas Municipal.
 - ✓ UMATA.
 - ✓ Secretaría de Agricultura y Desarrollo del Tolima.
 - ✓ Ministerio de Agricultura.
 - ✓ Ministerio de Desarrollo Económico.
- ◆ COSTOS CON FUENTES DE FINANCIACIÓN:

TOTAL	MUNICIPIO	DEPARTAM.	NACIÓN	OTROS*
50	5	5	20	20

Millones de pesos (M\$).

- ◆ PLAN PLURIANUAL:

1	2	3	4	5	6	7	8	9
-	-	-	-	10	10	10	10	10

Millones de pesos (M\$).

7.3.4.2.3 Definir e implantar la planeación estratégica en el corto, mediano y largo plazo.

- ◆ OBJETIVOS:
 - GENERAL: Desarrollar la planeación estratégica como opción del desarrollo
 - ESPECÍFICOS: Definir las estrategias de planeación.
- ◆ COMPONENTE: General, rural, urbano e indígena.
- ◆ DURACIÓN: Corto, mediano y largo plazo.
- ◆ IMPACTO: La planeación estratégica como garantía del desarrollo.
- ◆ ACTIVIDADES:
 - ✓ Definir estrategias de planeación.

**PLAN BÁSICO DE ORDENAMIENTO TERRITORIAL MUNICIPIO DE ORTEGA
PROPUESTA**

- ✓ Asignar responsabilidades.
- ✓ Adecuar seguimiento, control y evaluación.
- ✓ Desarrollar indicadores de avance.
- ✓ Informes periódicos y cíclicos.

◆ **DEPENDENCIA RESPONSABLE:**

- ✓ Despacho del Alcalde.
- ✓ Secretaría de Planeación y Obras Públicas Municipal.
- ✓ UMATA.

◆ **COSTOS CON FUENTES DE FINANCIACIÓN:**

TOTAL	MUNICIPIO	DEPARTAM.	NACIÓN	OTROS*
20	2	2	8	8

Millones de pesos (M\$).

◆ **PLAN PLURIANUAL:**

1	2	3	4	5	6	7	8	9
3	3	3	2	2	2	2	2	1

Millones de pesos (M\$).

7.3.4.2.4 El municipio, oferente de servicios para el Sur del Tolima.

Proyecto desarrollado en otros items.

7.3.4.2.5 Demarcar los hitos en los límites municipales, en el perímetro urbano y del Centro Poblado.

◆ **OBJETIVOS:**

- GENERAL: Establecer los límites del municipio.
- ESPECÍFICOS:
 - Demarcar los límites del municipio.
 - Demarcar los límites del perímetro urbano.
 - Demarcar los límites del perímetro del Centro Poblado.

◆ **COMPONENTE:** General, rural y urbano.

◆ **DURACIÓN:** Corto plazo.

◆ **IMPACTO:** Límites municipales, urbanos y del centro poblado definidos.

◆ **ACTIVIDADES:**

- ✓ Definir los actos administrativos.

**PLAN BÁSICO DE ORDENAMIENTO TERRITORIAL MUNICIPIO DE ORTEGA
PROPUESTA**

- ✓ Estructurar calidad y tamaño de los hitos.
- ✓ Realizar el proceso de contratación.
- ✓ Adelantar el trabajo de campo.
- ✓ Garantizar el mantenimiento.

◆ **DEPENDENCIA RESPONSABLE:**

- ✓ Despacho del Alcalde.
- ✓ Secretaría de Planeación y Obras Públicas Municipal.
- ✓ Municipios vecinos.

◆ **COSTOS CON FUENTES DE FINANCIACIÓN:**

TOTAL	MUNICIPIO	DEPARTAM.	NACIÓN	OTROS*
100	50	-	50	--

Millones de pesos (M\$).

◆ **PLAN PLURIANUAL:**

1	2	3	4	5	6	7	8	9
50	50	-	-	-	-	-	-	-

Millones de pesos (M\$).

7.3.4.2.6 Centro prestador de servicios y soporte para la actividad agropecuaria y agroindustrial.

Proyecto definido en otros items.

7.3.4.2.7 Atención a los mercados internacionales.

◆ **OBJETIVOS:**

- GENERAL: Municipio exportador de su producción.
- ESPECÍFICOS:
 - Definir canales de comercialización con la comunidad internacional.

◆ **COMPONENTE:** General, rural, urbano e indígena.

◆ **DURACIÓN:** Largo plazo.

◆ **IMPACTO:** El municipio como exportador internacional.

◆ **ACTIVIDADES:**

- ✓ Definir productos y volúmenes de exportación.
- ✓ Establecer contactos con países compradores.
- ✓ Promocionar e integrar productores exportadores.
- ✓ Garantizar flujo de mercados.

**PLAN BÁSICO DE ORDENAMIENTO TERRITORIAL MUNICIPIO DE ORTEGA
PROPUESTA**

- ✓ Adecuar infraestructura y apoyo institucional.
- ✓ Mercadear y comercializar internacionalmente.
- ✓ Seguimiento, control y evaluación.
- ✓ Control rígido a los productos de exportación.

◆ **DEPENDENCIA RESPONSABLE:**

- ✓ Despacho del Alcalde.
- ✓ Secretaría de Planeación y de Obras Públicas Municipal.
- ✓ UMATA.
- ✓ Ministerio de Comercio Exterior.
- ✓ PROEXPOR.
- ✓ Secretaría de agricultura y desarrollo del Tolima.

◆ **COSTOS CON FUENTES DE FINANCIACIÓN:**

TOTAL	MUNICIPIO	DEPARTAM.	NACIÓN	OTROS*
50	5	5	20	20

Millones de pesos (M\$).

◆ **PLAN PLURIANUAL:**

1	2	3	4	5	6	7	8	9
-	-	-	-	-	5	15	20	10

Millones de pesos (M\$).

7.3.4.2.8 El municipio como alternativa de la conectividad vial del Occidente y Sur del departamento.

◆ **OBJETIVOS:**

- GENERAL: Definir vías regionales.
- ESPECÍFICOS: Construir y mantener vías regionales.

◆ **COMPONENTE:** General y rural.

◆ **DURACIÓN:** Mediano plazo.

◆ **IMPACTO:** El municipio, garante de la conectividad vial.

◆ **ACTIVIDADES:**

- ✓ Apoyar las actividades del proyecto de vías regionales.

◆ **DEPENDENCIA RESPONSABLE:**

- ✓ Secretaría de Planeación y Obras Públicas Municipal.
- ✓ Secretaría de Transporte del Departamento.
- ✓ Instituto Nacional de Vías.

**PLAN BÁSICO DE ORDENAMIENTO TERRITORIAL MUNICIPIO DE ORTEGA
PROPUESTA**

◆ **COSTOS CON FUENTES DE FINANCIACIÓN:**

TOTAL	MUNICIPIO	DEPARTAM.	NACIÓN	OTROS*
50	5	5	20	20

Millones de pesos (M\$).

◆ **PLAN PLURIANUAL:**

1	2	3	4	5	6	7	8	9
-	-	-	25	25	-	-	-	-

Millones de pesos (M\$).

7.3.4.2.9 Socializar el Plan Básico de Ordenamiento Territorial en la comunidad orteguna.

◆ **OBJETIVOS:**

- **GENERAL:** Socializar el Plan Básico de Ordenamiento Territorial.
- **ESPECÍFICOS:**
 - Comprometer a la comunidad orteguna en la implementación del Plan Básico de Ordenamiento Territorial.
 - Validar la información recolectada y su retroalimentación.

◆ **COMPONENTE:** General, rural, urbano e indígena.

◆ **DURACIÓN:** Corto plazo.

◆ **IMPACTO:** La comunidad orteguna se apropia y desarrolla el Plan Básico de Ordenamiento Territorial de su municipio.

◆ **ACTIVIDADES:**

- ✓ Preparar y editar cartilla socializadora.
- ✓ Diseñar medios audiovisuales de divulgación.
- ✓ Zonificar y programar reuniones.
- ✓ Integrar equipo divulgador.
- ✓ Diseñar, montar y atender salón de convergencia al P.B.O.T.

◆ **DEPENDENCIA RESPONSABLE:**

- ✓ Despacho del Alcalde.
- ✓ Secretaría de Planeación y Obras Públicas Municipal.
- ✓ UMATA.
- ✓ Coordinación Interinstitucional.

◆ **COSTOS CON FUENTES DE FINANCIACIÓN:**

TOTAL	MUNICIPIO	DEPARTAM.	NACIÓN	OTROS*
-------	-----------	-----------	--------	--------

**PLAN BÁSICO DE ORDENAMIENTO TERRITORIAL MUNICIPIO DE ORTEGA
PROPUESTA**

10	10	-	-	-
----	----	---	---	---

Millones de pesos (M\$).

◆ **PLAN PLURIANUAL:**

1	2	3	4	5	6	7	8	9
10	-	-	-	-	-	-	-	-

Millones de pesos (M\$).

7.3.4.2.10 Ortega, actor del desarrollo regional.

◆ **OBJETIVOS:**

- **GENERAL:** Ortega posiciona sus ventajas comparativas y competitivas en la región.
- **ESPECÍFICOS:**
 - Definir sus roles en la región.
 - Ofrecer servicios competitivos a la región.
 - Garantizar la conectividad vial.

◆ **COMPONENTE:** General.

◆ **DURACIÓN:** Mediano plazo.

◆ **IMPACTO:** Ortega, oferente de servicios para el desarrollo regional.

◆ **ACTIVIDADES:**

- ✓ Definir portafolio de servicios.
- ✓ Promocionar y garantizar el portafolio de servicios.
- ✓ Ortega como soporte al desarrollo regional

◆ **DEPENDENCIA RESPONSABLE:**

- ✓ Despacho del Alcalde.
- ✓ Secretaría de Planeación y de Obras Públicas Municipal.
- ✓ UMATA.

◆ **COSTOS CON FUENTES DE FINANCIACIÓN:**

TOTAL	MUNICIPIO	DEPARTAM.	NACIÓN	OTROS*
20	20	-	-	-

Millones de pesos (M\$).

◆ **PLAN PLURIANUAL:**

1	2	3	4	5	6	7	8	9
1	2	3	4	5	5	-	-	-

Millones de pesos (M\$).

*PLAN BÁSICO DE ORDENAMIENTO TERRITORIAL MUNICIPIO DE ORTEGA
PROPUESTA*

7.3.4.3 Subsistema fiscal.

7.3.4.3.1 Análisis y ajuste fiscal.

◆ OBJETIVOS:

- GENERAL: Garantizar los recursos económicos para implementar el Plan Básico de Ordenamiento Territorial.

- ESPECÍFICOS:

- Realizar un ajuste fiscal y la racionalidad del gasto.
- Obtener recursos del crédito para financiar el P.B.O.T.
- Establecer alianzas estratégicas.
- Definir convenios con la comunidad internacional.

◆ COMPONENTE: General.

◆ DURACIÓN: Corto plazo.

◆ IMPACTO: La Administración Central garantiza el flujo de caja para financiar el Plan Básico de Ordenamiento Territorial.

◆ ACTIVIDADES:

- ✓ Analizar comportamiento histórico de la gestión presupuestal.
- ✓ Definir fuentes de crédito.
- ✓ Ajuste fiscal en los recaudos.

◆ DEPENDENCIA RESPONSABLE:

- ✓ Despacho del alcalde
- ✓ Secretaría de Planeación y Obras Públicas
- ✓ UMATA
- ✓ Tesorería Municipal

◆ COSTOS CON FUENTES DE FINANCIACIÓN:

TOTAL	MUNICIPIO	DEPARTAM.	NACIÓN	OTROS*
5	5	-	-	-

Millones de pesos (M\$).

◆ PLAN PLURIANUAL:

1	2	3	4	5	6	7	8	9
5	-	-	-	-	-	-	-	-

Millones de pesos (M\$).

7.3.4.3.2 Legalizar propiedades.

**PLAN BÁSICO DE ORDENAMIENTO TERRITORIAL MUNICIPIO DE ORTEGA
PROPUESTA**

◆ **OBJETIVOS:**

- **GENERAL:** Incorporar al patrimonio municipal los bienes inmuebles sin legalizar.
- **ESPECÍFICOS:** Elaborar banco de tierras y de edificaciones del municipio.

◆ **COMPONENTE:** General.

◆ **DURACIÓN:** Corto plazo.

◆ **IMPACTO:** Incremento del patrimonio municipal aumenta su capacidad de endeudamiento.

◆ **ACTIVIDADES:**

- ✓ Hacer inventario de predios y edificaciones sin legalizar.
- ✓ Hacer proceso de titulación.
- ✓ Valorizar e incorporar en los bienes del municipio.
- ✓ Hacer ajuste contable patrimonial.

◆ **DEPENDENCIA RESPONSABLE:**

- ✓ Despacho del Alcalde.
- ✓ Secretaría General y de Gobierno.
- ✓ Secretaría de Educación.
- ✓ Secretaría de Salud.
- ✓ Coordinación interinstitucional.
- ✓ Tesorería Municipal.
- ✓ UMATA.

◆ **COSTOS CON FUENTES DE FINANCIACIÓN:**

TOTAL	MUNICIPIO	DEPARTAM.	NACIÓN	OTROS*
20	20	-	-	-

Millones de pesos (M\$).

◆ **PLAN PLURIANUAL:**

1	2	3	4	5	6	7	8	9
10	5	5	-	-	-	-	-	-

Millones de pesos (M\$).

7.3.4.3.3 Concertar y concretar convenios regionales, departamentales y nacionales con los sectores público y privado.

◆ **OBJETIVOS:**

- **GENERAL:** Establecer convenios con las entidades públicas y privadas.

*PLAN BÁSICO DE ORDENAMIENTO TERRITORIAL MUNICIPIO DE ORTEGA
PROPUESTA*

- ESPECÍFICOS: Desarrollar a través de los convenios el P.B.O.T.
- ◆ COMPONENTE: General.
- ◆ DURACIÓN: Corto plazo.
- ◆ IMPACTO: La Administración Municipal concerta convenios de desarrollo para el Plan Básico de Ordenamiento Territorial.
- ◆ ACTIVIDADES:
 - ✓ Clasificar los proyectos por áreas temáticas.
 - ✓ Identificar empresas y entidades por áreas temáticas.
 - ✓ Cruzar información e iniciar contactos.
 - ✓ Definir responsabilidades y contenidos convenios y alianzas estratégicas.
 - ✓ Desarrollar convenios y alianzas.
- ◆ DEPENDENCIA RESPONSABLE:
 - ✓ Despacho del Alcalde.
 - ✓ Secretaría de Planeación y Obras Públicas Municipal.
 - ✓ UMATA.
 - ✓ Secretaría General y de Gobierno.
- ◆ COSTOS CON FUENTES DE FINANCIACIÓN:

TOTAL	MUNICIPIO	DEPARTAM.	NACIÓN	OTROS*
20	20	-	-	-

Millones de pesos (M\$).

- ◆ PLAN PLURIANUAL:

1	2	3	4	5	6	7	8	9
10	10	-	-	-	-	-	-	-

Millones de pesos (M\$).

7.3.4.3.4 Concertar convenios internacionales.

- ◆ OBJETIVOS:
 - GENERAL: Establecer convenios internacionales.
 - ESPECÍFICOS: Elaborar banco de países oferentes.
- ◆ COMPONENTE: General.
- ◆ DURACIÓN: Mediano plazo.
- ◆ IMPACTO: La Administración Municipal vincula a la comunidad internacional al desarrollo del municipio.

**PLAN BÁSICO DE ORDENAMIENTO TERRITORIAL MUNICIPIO DE ORTEGA
PROPUESTA**

◆ **ACTIVIDADES:**

- ✓ Clasificar los proyectos por áreas temáticas.
- ✓ Identificar países y entidades por áreas temáticas.
- ✓ Cruzar información e iniciar contactos.
- ✓ Definir responsabilidades y contenidos convenios y alianzas estratégicas.
- ✓ Desarrollar convenios y alianzas.

◆ **DEPENDENCIA RESPONSABLE:**

- ✓ Despacho del Alcalde.
- ✓ Secretaría de Planeación y Obras Públicas Municipal.
- ✓ UMATA.
- ✓ Secretaría General y de Gobierno.
- ✓ Departamento Nacional de Planeación.
- ✓ DANE.
- ✓ DIAN.
- ✓ Ministerio de Hacienda.
- ✓ Ministerio de Comercio Exterior.
- ✓ Embajadas de países en Colombia.
- ✓ Secretaría del Interior del Tolima.

◆ **COSTOS CON FUENTES DE FINANCIACIÓN:**

TOTAL	MUNICIPIO	DEPARTAM.	NACIÓN	OTROS*
20	20	-	-	-

Millones de pesos (M\$).

◆ **PLAN PLURIANUAL:**

1	2	3	4	5	6	7	8	9
-	-	-	20	-	-	-	-	-

Millones de pesos (M\$).

7.4 PROYECTOS DE DESARROLLO HUMANO SOSTENIBLE DEL COMPONENTE RURAL

Los perfiles de proyectos para el proceso de implementar la propuesta son:

7.4.1 Sistema ambiental.

7.4.1.1 Subsistema Clima.

7.4.1.1.1 Establecer viveros de especies forestales, maderables y frutales.

◆ **OBJETIVOS:**

- GENERAL: Garantizar el suministro de plántulas para la reforestación.

**PLAN BÁSICO DE ORDENAMIENTO TERRITORIAL MUNICIPIO DE ORTEGA
PROPUESTA**

- **ESPECÍFICOS:**
 - Establecer viveros de especies maderables y frutales en áreas U.E.F.
 - Adelantar campañas de capacitación en el área forestal.
 - Brindar asistencia técnica.
 - Generar ingresos a las comunidades organizadas.

◆ **COMPONENTE:** Rural e Indígena.

◆ **DURACIÓN:** Corto plazo.

◆ **IMPACTO:** Existe disponibilidad de plántulas con garantía sanidad en los proyectos de reforestación del municipio.

◆ **ACTIVIDADES:**

- ✓ Seleccionar el sitio para el vivero.
- ✓ Diseñar, elaborar y legalizar contrato.
- ✓ Establecer vivero.
- ✓ Manejar vivero.
- ✓ Suministrar plántulas.

◆ **DEPENDENCIA RESPONSABLE:**

- ✓ UMATA.
- ✓ Cortolima.
- ✓ Ministerio del Medio Ambiente.

◆ **COSTOS CON FUENTES DE FINANCIACIÓN:**

TOTAL	MUNICIPIO	DEPARTAM.	NACIÓN	OTROS*
100	50	50	-	-

Millones de pesos (M\$).

◆ **PLAN PLURIANUAL:**

1	2	3	4	5	6	7	8	9
60	20	20	-	-	-	-	-	-

Millones de pesos (M\$).

7.4.1.1.2 Adquirir predios en zonas de producción hídrica.

◆ **OBJETIVOS:**

- **GENERAL:** Garantizar la sostenibilidad y producción del agua.
- **ESPECÍFICOS:** Seleccionar y comprar predios rurales.

◆ **COMPONENTE:** Rural e Indígena.

**PLAN BÁSICO DE ORDENAMIENTO TERRITORIAL MUNICIPIO DE ORTEGA
PROPUESTA**

- ◆ DURACIÓN: Mediano plazo.
- ◆ IMPACTO: Nacimientos de agua de propiedad del estado.
- ◆ ACTIVIDADES:
 - ✓ Seleccionar áreas y predios a adquirir.
 - ✓ Diseñar, elaborar y legalizar contrato y/o escritura.
 - ✓ Elaborar plan específico de protección y mantenimiento del predio.
 - ✓ Adelantar seguimiento y control.
- ◆ DEPENDENCIA RESPONSABLE:
 - ✓ UMATA.
 - ✓ Secretaría General y de Gobierno.
 - ✓ Cortolima
 - ✓ Secretaría de Agricultura y Desarrollo del Tolima.
 - ✓ Ministerio del Medio Ambiente.
- ◆ COSTOS CON FUENTES DE FINANCIACIÓN:

TOTAL	MUNICIPIO	DEPARTAM.	NACIÓN	OTROS*
1.000	90	180	230	500

Millones de pesos (M\$).

- ◆ PLAN PLURIANUAL:

1	2	3	4	5	6	7	8	9
-	-	-	200	400	400	-	-	-

Millones de pesos (M\$).

7.4.1.1.3 Constituir plantaciones protectoras y protectoras – productoras.

- ◆ OBJETIVOS:
 - GENERAL: Ampliar la masa boscosa protectora del municipio.
 - ESPECÍFICOS:
 - Localizar zonas a reforestar.
 - Seleccionar cultivadores.
 - Establecer convenios internaciones ofertando control efecto de invernadero.
 - Diseñar, elaborar y legalizar convenios.
 - Establecer plantación.
 - Administrar plantación.
- ◆ COMPONENTE: Rural e Indígena.
- ◆ DURACIÓN: Mediano plazo.

**PLAN BÁSICO DE ORDENAMIENTO TERRITORIAL MUNICIPIO DE ORTEGA
PROPUESTA**

- ◆ **IMPACTO:** La masa boscosa del municipio como productora de oxígeno y control procesos erosivos.

- ◆ **ACTIVIDADES:**

- ✓ Proceso de selección de áreas a proteger con reforestación.
- ✓ Diseñar plan específico de acción.
- ✓ Elaborar, diseñar y legalizar convenios y/ o contratos.
- ✓ Estables plantaciones.
- ✓ Manejar plantaciones.

- ◆ **DEPENDENCIA RESPONSABLE:**

- ✓ UMATA
- ✓ Secretaría General y de Gobierno.
- ✓ Cortolima.
- ✓ Secretaría de agricultura y Desarrollo del Tolima.
- ✓ Ministerio del Medio Ambiente.
- ✓ O.N.G's Ambientalistas.
- ✓ Países comprometidos con el efecto invernadero.

- ◆ **COSTOS CON FUENTES DE FINANCIACIÓN:**

TOTAL	MUNICIPIO	DEPARTAM.	NACIÓN	OTROS*
1.000	200	200	200	400

Millones de pesos (M\$).

- ◆ **PLAN PLURIANUAL:**

1	2	3	4	5	6	7	8	9
-	-	-	300	300	400	-	-	-

Millones de pesos (M\$).

7.4.1.2 Mantener y explotar plantaciones.

Proyecto desarrollado en el componente general del Plan de Acción.

7.4.1.3 Subsistema Hidrológico.

9.4.1.2.1 El municipio, reserva ambiental del Sur del Tolima.

- ◆ **OBJETIVOS:**

- **GENERAL:** Constituir al municipio en una reserva ambiental del Sur del Tolima.
- **ESPECÍFICOS:**
 - Protección a los recursos naturales renovables.
 - Garantizar el uso adecuado de los recursos no renovables.

**PLAN BÁSICO DE ORDENAMIENTO TERRITORIAL MUNICIPIO DE ORTEGA
PROPUESTA**

- Garantizar el aporte de oxígeno para reducir el efecto de invernadero.
- Aumentar el caudal de las aguas.

- ◆ COMPONENTE: Rural, urbano e indígena.
- ◆ DURACIÓN: Largo plazo.
- ◆ IMPACTO: Conservación y protección ambiental para una mejor calidad de vida
- ◆ ACTIVIDADES:
 - ✓ Diseñar y elaborar Plan de Acción.
 - ✓ Establecer concertación con entidades públicas y privadas.
 - ✓ Comprometer a la comunidad internacional.
 - ✓ Desarrollar Plan de Acción.
 - ✓ Hacer seguimiento, controlar y evaluar.
 - ✓ Hacer ajustes y establecer correctivos.
- ◆ DEPENDENCIA RESPONSABLE:
 - ✓ Despacho del Alcalde.
 - ✓ Secretaría de Planeación y de Obras Públicas Municipal.
 - ✓ UMATA.
 - ✓ Secretaría de Educación.
 - ✓ Emportega.
 - ✓ Secretaría de Agricultura y Desarrollo del Tolima
 - ✓ Cortolima
 - ✓ DAMAPT.
 - ✓ Corporación Forestal del Tolima.
 - ✓ Ministerio del Medio Ambiente.
 - ✓ Ministerio de Agricultura.
 - ✓ Chancillería.
 - ✓ Comunidad Internacional.
- ◆ COSTOS CON FUENTES DE FINANCIACIÓN:

TOTAL	MUNICIPIO	DEPARTAM.	NACIÓN	OTROS*
3.000	300	300	300	2.100

Millones de pesos (M\$).

- ◆ PLAN PLURIANUAL:

1	2	3	4	5	6	7	8	9
-	-	-	500	500	500	500	500	500

Millones de pesos (M\$).

7.4.1.4 Subsistema suelo.

**PLAN BÁSICO DE ORDENAMIENTO TERRITORIAL MUNICIPIO DE ORTEGA
PROPUESTA**

7.4.1.4.1 Elaborar e implementar el reglamento de uso del suelo.

Proyecto desarrollado en el componente general del Plan de Acción.

7.4.1.4.2 Incorporar en el reglamento la categorización del suelo rural en indígena.

◆ **OBJETIVOS:**

- GENERAL: Implantar el uso adecuado del suelo rural e indígena.
- ESPECÍFICOS:
 - Identificar y determinar las zonas de conflicto.
 - Recuperar las zonas deterioradas.

◆ **COMPONENTE:** Rural e Indígena.

◆ **DURACIÓN:** Corto plazo.

◆ **IMPACTO:** El municipio garantiza el uso adecuado del suelo.

◆ **ACTIVIDADES:**

- ✓ Recopilar información básica.
- ✓ Consultar y articular normatividad.
- ✓ Establecer y definir competencias.
- ✓ Elaborar, tramitar, aprobar e implantar reglamento.

◆ **DEPENDENCIA RESPONSABLE:**

- ✓ UMATA.
- ✓ Secretaría General y de Gobierno.
- ✓ Cortolima.
- ✓ Secretaría de Gobierno del Tolima.
- ✓ Ministerio del Medio Ambiente.

◆ **COSTOS CON FUENTES DE FINANCIACIÓN:**

TOTAL	MUNICIPIO	DEPARTAM.	NACIÓN	OTROS*
3	3	-	-	-

Millones de pesos (M\$).

◆ **PLAN PLURIANUAL:**

1	2	3	4	5	6	7	8	9
3	-	-	-	-	-	-	-	-

Millones de pesos (M\$).

7.4.1.4.3 Diseñar, implantar y mantener una política de recuperación de suelos del municipio.

*PLAN BÁSICO DE ORDENAMIENTO TERRITORIAL MUNICIPIO DE ORTEGA
PROPUESTA*

◆ OBJETIVOS:

- GENERAL: Mejoramiento de los suelos degradados del municipio.
- ESPECÍFICOS:
 - Identificar grado de deterioro de los suelos.
 - Determinar causas del deterioro de los suelos.
 - Propiciar la política de mejoramiento de los suelos.

◆ COMPONENTE: Rural e Indígena.

◆ DURACIÓN: Largo plazo.

◆ IMPACTO: Recuperación de los suelos degradados.

◆ ACTIVIDADES:

- ✓ Elaborar Plan de Acción.
- ✓ Diseñar contenidos de promoción y socialización.
- ✓ Socializar el compromiso de recuperación de suelos.
- ✓ Controlar y evaluar.

◆ DEPENDENCIA RESPONSABLE:

- ✓ UMATA.
- ✓ Ministerio de Agricultura.
- ✓ INAT.
- ✓ Ministerio del Medio Ambiente.

◆ COSTOS CON FUENTES DE FINANCIACIÓN:

TOTAL	MUNICIPIO	DEPARTAM.	NACIÓN	OTROS*
2.000	200	-	900	900

Millones de pesos (M\$).

◆ PLAN PLURIANUAL:

1	2	3	4	5	6	7	8	9
100	100	100	200	200	200	300	400	400

Millones de pesos (M\$).

7.4.1.5 Subsistemas de Riesgos y Amenazas.

7.4.1.5.1 Fortalecer el Comité Local de Emergencia.

Proyecto desarrollado en el componente General.

7.4.1.5.2 Mitigar los riesgos ambientales.

**PLAN BÁSICO DE ORDENAMIENTO TERRITORIAL MUNICIPIO DE ORTEGA
PROPUESTA**

- ◆ OBJETIVOS:
 - GENERAL: Impactar las amenazas naturales.
 - ESPECÍFICOS: Reducir los niveles de vulnerabilidad del municipio.
- ◆ COMPONENTE: Rural e indígena.
- ◆ DURACIÓN: Mediano plazo.
- ◆ IMPACTO: Disminución de pérdidas económicas por daños en cultivos, causados por amenazas naturales y antrópicas.
- ◆ ACTIVIDADES:
 - ✓ Identificar las amenazas ambientales en el municipio.
 - ✓ Evaluar los índices de vulnerabilidad en el municipio.
 - ✓ Determinar el potencial de riesgos de las amenazas.
 - ✓ Evaluar y desarrollar estrategias de mitigación de las amenazas.
 - ✓ Posicionar el Comité Local de Emergencias del municipio.
- ◆ DEPENDENCIA RESPONSABLE:
 - ✓ Despacho del Alcalde.
 - ✓ Secretaría de Planeación y Obras Públicas Municipal.
 - ✓ UMATA.
 - ✓ DAMAPT – CRET.
 - ✓ Dirección Nacional de Riesgos y Desastres.
 - ✓ Ministerio del Interior.
- ◆ COSTOS CON FUENTES DE FINANCIACIÓN:

TOTAL	MUNICIPIO	DEPARTAM.	NACIÓN	OTROS*
10.000	1.000	1.000	4.000	4.000

Millones de pesos (M\$).

- ◆ PLAN PLURIANUAL:

1	2	3	4	5	6	7	8	9
-	-	-	2.000	4.000	4.000	-	-	-

Millones de pesos (M\$).

7.4.1.5.3 Generar la cultura de la Prevención en Riesgos y Desastres.

- ◆ OBJETIVOS:
 - GENERAL: Apropiar la cultura de la prevención en el municipio.
 - ESPECÍFICOS:
 - El Plan de Emergencia y Planes de Contingencia del municipio como una realidad actuante.

**PLAN BÁSICO DE ORDENAMIENTO TERRITORIAL MUNICIPIO DE ORTEGA
PROPUESTA**

- Amplia participación de la comunidad.
- Propiciar la coordinación e integración interinstitucional.

- ◆ COMPONENTE: Rural e indígena.
- ◆ DURACIÓN: Largo plazo.
- ◆ IMPACTO: La comunidad orteguna minimiza las amenazas ambientales y antrópicas en el municipio.
- ◆ ACTIVIDADES:
 - ✓ Diseñar, elaborar e implantar el Plan de Emergencia del municipio.
 - ✓ Diseñar, elaborar e implantar los Planes de Contingencia del municipio.
 - ✓ Diseñar, elaborar e implantar contenidos de capacitación, transferencia técnica, asesoría en Prevención de Riesgos y Desastres.
 - ✓ Fortalecer el Comité Local de Emergencia.
- ◆ DEPENDENCIA RESPONSABLE:
 - ✓ Secretaría de Planeación y Obras Públicas Municipal.
 - ✓ UMATA.
 - ✓ DAMAPT – CRET.
 - ✓ Dirección Nacional de Riesgos y Desastres.

◆ COSTOS CON FUENTES DE FINANCIACIÓN:

TOTAL	MUNICIPIO	DEPARTAM.	NACIÓN	OTROS*
162	32	-	50	80

Millones de pesos (M\$).

◆ PLAN PLURIANUAL:

1	2	3	4	5	6	7	8	9
18	18	18	18	18	18	18	18	18

Millones de pesos (M\$).

7.4.1.6 Subsistema Flora.

7.4.1.6.1 El municipio como una reserva forestal.

Proyecto desarrollado en el Componente General

7.4.1.7 Subsistema Fauna.

7.4.1.7.1 El municipio, reserva ambiental del Sur del Tolima.

◆ OBJETIVOS:

**PLAN BÁSICO DE ORDENAMIENTO TERRITORIAL MUNICIPIO DE ORTEGA
PROPUESTA**

- GENERAL: Coadyuvar al Desarrollo Humano Sostenible.
- ESPECÍFICOS: Propiciar un hábitat favorable a la fauna.
- ◆ COMPONENTE: Rural e indígena.
- ◆ DURACIÓN: Largo plazo.
- ◆ IMPACTO: Conservación de la fauna del municipio.
- ◆ ACTIVIDADES:
 - ✓ Identificar, Inventariar y caracterizar por provincias climáticas la fauna del municipio.
 - ✓ Elaborar e implantar el Plan de Acción.
 - ✓ Controlar y evaluar.
 - ✓ Hacer ajustes
- ◆ DEPENDENCIA RESPONSABLE:
 - ✓ UMATA.
 - ✓ DAMAPT – CRET.
 - ✓ Cortolima.
 - ✓ Ministerio del Medio Ambiente.
- ◆ COSTOS CON FUENTES DE FINANCIACIÓN:

TOTAL	MUNICIPIO	DEPARTAM.	NACIÓN	OTROS*
100	10	10	40	40

Millones de pesos (M\$).

- ◆ PLAN PLURIANUAL:

1	2	3	4	5	6	7	8	9
5	10	10	15	15	15	10	10	10

Millones de pesos (M\$).

7.4.1.8 Subsistema ambiental general.

7.4.1.8.1 Articular la sostenibilidad en sus componentes de población, económico y ambiental.

- ◆ OBJETIVOS:
 - GENERAL: Desarrollar armónicamente la triada población, producción y ambiente.
 - ESPECÍFICOS:
 - Crear espacios de participación comunitaria.

**PLAN BÁSICO DE ORDENAMIENTO TERRITORIAL MUNICIPIO DE ORTEGA
PROPUESTA**

- Reducir el impacto negativo de los factores de producción.
- Determinar el impacto ambiental de la producción y la población.

◆ COMPONENTE: Rural.

◆ DURACIÓN: Corto plazo.

◆ IMPACTO: Armonizar y articular los componentes de población, económicos y ambientales del municipio.

◆ ACTIVIDADES:

- ✓ Identificar y caracterizar el manejo ambiental de la población.
- ✓ Identificar y caracterizar los factores de impacto ambiental de la producción.
- ✓ Identificar y caracterizar la realidad ambiental actual del municipio.
- ✓ Establecer la armonización y articulación de la población, la producción y el ambiente en el municipio.
- ✓ Proponer Plan de Acción.

◆ DEPENDENCIA RESPONSABLE:

- ✓ Secretaría de Planeación y Obras Públicas Municipal.
- ✓ UMATA.

◆ COSTOS CON FUENTES DE FINANCIACIÓN:

TOTAL	MUNICIPIO	DEPARTAM.	NACIÓN	OTROS*
50	50	-	-	-

Millones de pesos (M\$).

◆ PLAN PLURIANUAL:

1	2	3	4	5	6	7	8	9
10	20	20	-	-	-	-	-	-

Millones de pesos (M\$).

7.4.2 Sistema Social.

7.4.2.1 Subsistema Población.

7.4.2.1.1 Determinar oportunidades de comercialización y producción económica municipal.

Proyecto desarrollado en el componente general.

7.4.2.1.2 Establecer canales de comercialización.

Proyecto desarrollado en el componente general.

*PLAN BÁSICO DE ORDENAMIENTO TERRITORIAL MUNICIPIO DE ORTEGA
PROPUESTA*

7.4.2.1.3 Municipio Agroindustrial en el Sur del Tolima.

Proyecto desarrollado en el componente general.

7.4.2.2 Subsistema Salud.

7.4.2.2.1 Mejorar la capacidad de respuesta y cobertura de los puestos de salud.

◆ OBJETIVOS:

- GENERAL: Elevar la calidad de vida del orteguno en el área de la salud.
- ESPECÍFICOS:
 - Redistribuir los puestos de salud.
 - Construir nuevos puestos de salud.
 - Clausurar algunos puestos de salud.
 - Mejorar la dotación e infraestructura de los puestos de salud.
 - Ampliar la cobertura de los servicios básicos de atención.

◆ COMPONENTE: Rural.

◆ DURACIÓN: Corto plazo.

◆ IMPACTO: Impactar los actuales niveles de morbilidad y mortalidad de la zona rural del municipio.

◆ ACTIVIDADES:

- ✓ Realizar un estudio para la redistribución y clausura de los puestos de salud.
- ✓ Definir la dotación mínima de los puestos de salud.
- ✓ Dotar, mejorar y mantener la dotación e infraestructura de los puestos de salud.
- ✓ Capacitar a la comunidad en las normas mínimas de salubridad.
- ✓ Crear las droguerías comunitarias.

◆ DEPENDENCIA RESPONSABLE:

- ✓ Despacho del Alcalde.
- ✓ Secretaria de Salud .
- ✓ Secretaría de Planeación y Obras Públicas Municipal.
- ✓ Hospital San José.
- ✓ Secretaría de Salud del Tolima.
- ✓ Ministerio de Salud.

◆ COSTOS CON FUENTES DE FINANCIACIÓN:

TOTAL	MUNICIPIO	DEPARTAM.	NACIÓN	OTROS*
1.500	450	300	750	-

Millones de pesos (M\$).

**PLAN BÁSICO DE ORDENAMIENTO TERRITORIAL MUNICIPIO DE ORTEGA
PROPUESTA**

◆ PLAN PLURIANUAL:

1	2	3	4	5	6	7	8	9
500	500	500	-	-	-	-	-	-

Millones de pesos (M\$).

9.4.2.2.1 Implementar los Centros de Salud

◆ OBJETIVOS:

- GENERAL: Elevar el nivel de atención en salud para la zona rural.
- ESPECÍFICOS:
 - Construir, dotar e implementar los centros de salud de las veredas: Centro Poblado Olaya Herrera, Leticia, San Vicente y Alto del Cielo.

◆ COMPONENTE: Rural .

◆ DURACIÓN Corto, mediano y largo plazo.

◆ IMPACTO: Reducir la demanda en el Hospital San José por el mejoramiento de la calidad del servicio del centro de salud.

◆ ACTIVIDADES:

- ✓ Diseñar modelo de Centro de Salud.
- ✓ Desarrollar el proceso de licitación y contratación.
- ✓ Construir y dotar centros de salud.
- ✓ Prestar servicio de salud.
- ✓ Evaluar y controlar.

◆ DEPENDENCIA RESPONSABLE:

- ✓ Secretaría de Salud.
- ✓ Secretaría de Salud del Tolima.
- ✓ Ministerio de Salud.

◆ COSTOS CON FUENTES DE FINANCIACIÓN:

TOTAL	MUNICIPIO	DEPARTAM.	NACIÓN	OTROS*
150	50	30	70	-

Millones de pesos (M\$).

◆ PLAN PLURIANUAL:

1	2	3	4	5	6	7	8	9
-	50	-	50	-	25	-	25	-

Millones de pesos (M\$).

7.4.2.3 Subsistema Educativo.

**PLAN BÁSICO DE ORDENAMIENTO TERRITORIAL MUNICIPIO DE ORTEGA
PROPUESTA**

7.4.2.3.1 Mejorar la infraestructura y dotación de las escuelas mixtas rurales.

◆ OBJETIVOS:

- GENERAL: Elevar la calidad de la educación rural.
- ESPECÍFICOS:
 - Mejorar la infraestructura y dotación de las escuelas mixtas rurales.

◆ COMPONENTE: Rural.

◆ DURACIÓN: Largo plazo.

◆ IMPACTO: Mejorar la calidad de vida del hombre de campo orteguno a través de la educación.

◆ ACTIVIDADES:

- ✓ Inventario general de los establecimientos educativos rurales.
- ✓ Definir, priorizar y programar Plan de Acción.
- ✓ Desarrollar proceso administrativo de contratación.
- ✓ Dotar y mantener infraestructura .

◆ DEPENDENCIA RESPONSABLE:

- ✓ Despacho del Alcalde.
- ✓ Secretaría de Educación.
- ✓ Secretaría de Educación del Tolima.
- ✓ Ministerio de Educación.
- ✓ Comunidad educativa de cada establecimiento.

◆ COSTOS CON FUENTES DE FINANCIACIÓN:

TOTAL	MUNICIPIO	DEPARTAM.	NACIÓN	OTROS*
5.000	500	500	2.000	2.000

Millones de pesos (M\$).

◆ PLAN PLURIANUAL:

1	2	3	4	5	6	7	8	9
-	-	500	500	500	500	1.000	1.000	1.000

Millones de pesos (M\$).

7.4.2.4 Subsistema de Deporte, Recreación y Aprovechamiento del Tiempo Libre.

7.4.2.4.1 Proyectar escuelas deportivas en la zona rural.

◆ OBJETIVOS:

- GENERAL: Atención integral en actividades deportivas y recreativas.

*PLAN BÁSICO DE ORDENAMIENTO TERRITORIAL MUNICIPIO DE ORTEGA
PROPUESTA*

- ESPECÍFICOS:
 - Impartir formación deportiva.
 - Inducir una mejor utilización del tiempo para el ocio.
- ◆ COMPONENTE: Rural.
- ◆ DURACIÓN: Mediano plazo.
- ◆ IMPACTO: Mejoramiento de la calidad deportiva, recreativa y de aprovechamiento del tiempo libre.
- ◆ ACTIVIDADES:
 - ✓ Definir áreas de las escuelas.
 - ✓ Vincular personal calificado.
 - ✓ Estructurar programas.
 - ✓ Impartir formación.
- ◆ DEPENDENCIA RESPONSABLE:
 - ✓ Secretaría de Educación.
- ◆ COSTOS CON FUENTES DE FINANCIACIÓN:

TOTAL	MUNICIPIO	DEPARTAM.	NACIÓN	OTROS*
200	200	-	-	-

Millones de pesos (M\$).

- ◆ PLAN PLURIANUAL:

1	2	3	4	5	6	7	8	9
-	-	-	50	50	100	-	-	-

Millones de pesos (M\$).

7.4.2.4.2 Totalidad de las veredas con infraestructura deportiva.

- ◆ OBJETIVOS:
 - GENERAL: Mejorar la calidad de vida del orteguno rural a través del deporte.
 - ESPECÍFICOS: Construir polideportivos en las veredas del municipio.
- ◆ COMPONENTE: Rural.
- ◆ DURACIÓN: Largo plazo.
- ◆ IMPACTO: Ampliar la oferta de infraestructura para el deporte, la recreación y el aprovechamiento del tiempo libre.
- ◆ ACTIVIDADES:

**PLAN BÁSICO DE ORDENAMIENTO TERRITORIAL MUNICIPIO DE ORTEGA
PROPUESTA**

- ✓ Inventario de veredas sin infraestructura deportiva.
- ✓ Desarrollar proceso de contratación.
- ✓ Construir polideportivos.
- ✓ Asignar monitores deportivos.
- ✓ Elaborar Plan de Acción.
- ✓ Hacer seguimiento y evaluación.
- ◆ **DEPENDENCIA RESPONSABLE:**
 - ✓ Despacho del Alcalde.
 - ✓ Secretaría de Educación.
 - ✓ Secretaría de Planeación y Obras Públicas Municipal.
 - ✓ Indeportes Municipal, Departamental y Nacional.

◆ **COSTOS CON FUENTES DE FINANCIACIÓN:**

TOTAL	MUNICIPIO	DEPARTAM.	NACIÓN	OTROS*
1.824	182	182	1.160	300

Millones de pesos (M\$).

◆ **PLAN PLURIANUAL:**

1	2	3	4	5	6	7	8	9
-	-	-	304	304	304	304	304	304

Millones de pesos (M\$).

7.4.2.5 Subsistema de Servicios Públicos.

7.4.2.5.1 Subsistema de Servicios Públicos de Acueductos.

7.4.2.5.1.1 Implantar la cultura del uso del agua domiciliaria y el manejo integral de los residuos sólidos y líquidos.

Proyecto desarrollado en el componente general.

7.4.2.5.1.2 Impulsar el manejo sostenible del recurso agua.

Proyecto desarrollado en el componente general.

7.4.2.5.1.3 Dotar con tratamiento de agua a los acueductos de Centros Poblados y a los caseríos con más de veinte (20) viviendas concentradas.

Proyecto desarrollado en el componente general.

7.4.2.5.1.4 Construcción de acueductos regionales y de asentamiento.

◆ **OBJETIVOS:**

- **GENERAL:** Mejorar la calidad de vida del orteguno rural a través de los servicios domiciliarios de agua.

**PLAN BÁSICO DE ORDENAMIENTO TERRITORIAL MUNICIPIO DE ORTEGA
PROPUESTA**

- ESPECÍFICOS:
 - Ampliar la oferta de acueductos
 - Disminuir los niveles de morbilidad y mortalidad por el uso del agua
- ◆ COMPONENTE: Rural e indígena.
- ◆ DURACIÓN: Mediano plazo.
- ◆ IMPACTO: Mejoramiento de la salud del hombre del campo orteguno.
- ◆ ACTIVIDADES:
 - ✓ Elaborar inventario de necesidades.
 - ✓ Priorizar áreas.
 - ✓ Desarrollar proceso de contratación.
 - ✓ Construir acueductos.
 - ✓ Constituir Juntas Administradoras.
 - ✓ Administrar acueductos.
- ◆ DEPENDENCIA RESPONSABLE:
 - ✓ Despacho del Alcalde.
 - ✓ Secretaría de Planeación y Obras Públicas Municipal.
 - ✓ Emportega.
 - ✓ DASVIT.
 - ✓ Ministerio de Desarrollo Económico.
- ◆ COSTOS CON FUENTES DE FINANCIACIÓN:

TOTAL	MUNICIPIO	DEPARTAM.	NACIÓN	OTROS*
5.000	500	100	4.000	400

Millones de pesos (M\$).

- ◆ PLAN PLURIANUAL:

1	2	3	4	5	6	7	8	9
-	-	-	1.000	1.000	1.000	1.000	1.000	-

Millones de pesos (M\$).

7.4.2.5.2 Subsistema de Servicios Públicos Alcantarillado.

7.4.2.5.2.1 Dotar con planta de tratamiento de aguas servidas al Centro Poblado y caseríos con más de veinte (20) viviendas concentradas.

- ◆ OBJETIVOS:
 - GENERAL: Reducir el impacto ambiental de las aguas servidas.
 - ESPECÍFICOS:

**PLAN BÁSICO DE ORDENAMIENTO TERRITORIAL MUNICIPIO DE ORTEGA
PROPUESTA**

- Dotar de infraestructura los grupos poblacionales concentrados.

- ◆ COMPONENTE: Rural.
- ◆ DURACIÓN: Largo plazo.
- ◆ IMPACTO: Reducir los niveles de contaminación de las fuentes hídricas y del entorno de las viviendas.
- ◆ ACTIVIDADES:
 - ✓ Definir prioridad de atención a concentraciones de vivienda.
 - ✓ Elaborar diseños y metodología alcantarillado.
 - ✓ Desarrollar proceso de contratación.
 - ✓ Construir alcantarillado.
 - ✓ Administrar alcantarillado .
- ◆ DEPENDENCIA RESPONSABLE:
 - ✓ Despacho del Alcalde.
 - ✓ Secretaría de Planeación y Obras Públicas Municipal.
 - ✓ Emportega.
 - ✓ DASVIT.
 - ✓ Ministerio de Desarrollo Económico.
- ◆ COSTOS CON FUENTES DE FINANCIACIÓN:

TOTAL	MUNICIPIO	DEPARTAM.	NACIÓN	OTROS*
32.000	3.200	3.200	10.000	15.600

Millones de pesos (M\$).

**Comunidad*

- ◆ PLAN PLURIANUAL:

1	2	3	4	5	6	7	8	9
-	-	-	-	-	8.000	8.000	8.000	8.000

Millones de pesos (M\$).

7.4.2.5.3 Subsistema de Servicios Públicos Aseo.

7.4.2.5.3.1 Ampliar el manejo integral de las basuras.

Proyecto desarrollado en el componente general.

7.4.2.5.4 Subsistema de Servicios Públicos Electrificación.

7.4.2.5.4.1 Determinar sistema ampliación de cobertura.

- ◆ OBJETIVOS:

**PLAN BÁSICO DE ORDENAMIENTO TERRITORIAL MUNICIPIO DE ORTEGA
PROPUESTA**

- GENERAL: Mejorar el nivel de vida del orteguno rural a través de la electrificación.
 - ESPECÍFICOS: Priorizar sistema específico para cada comunidad.
- ◆ COMPONENTE: Rural e indígena.
 - ◆ DURACIÓN: Corto plazo.
 - ◆ IMPACTO: Metodología adecuada a las necesidades de las comunidades.
 - ◆ ACTIVIDADES:
 - ✓ Consultar y definir diferentes alternativas de generación de energía.
 - ✓ Contratar estudios específicos.
 - ✓ Determinar sistema de generación por comunidades.
 - ◆ DEPENDENCIA RESPONSABLE:
 - ✓ Despacho del Alcalde.
 - ✓ Secretaría de Planeación y Obras Públicas Municipal.
 - ✓ Secretaría General y de Gobierno.
 - ✓ ELECTROLIMA.
 - ✓ Gobernación del Tolima.
 - ✓ Ministerio de Desarrollo Económico.
 - ✓ Comunidad organizada.
 - ◆ COSTOS CON FUENTES DE FINANCIACIÓN:

TOTAL	MUNICIPIO	DEPARTAM.	NACIÓN	OTROS*
50	50	-	-	-

Millones de pesos (M\$).

- ◆ PLAN PLURIANUAL:

1	2	3	4	5	6	7	8	9
50	-	-	-	-	-	-	-	-

Millones de pesos (M\$).

7.4.2.5.4.2 Ampliar y dotar con el servicio de energía al campo y a los indígenas.

- ◆ OBJETIVOS:
 - GENERAL: Mejorar el nivel de vida del orteguno rural e indígena.
 - ESPECÍFICOS: Aplicar metodología específica por comunidad.
- ◆ COMPONENTE: Rural e indígena.
- ◆ DURACIÓN: Mediano plazo.

**PLAN BÁSICO DE ORDENAMIENTO TERRITORIAL MUNICIPIO DE ORTEGA
PROPUESTA**

- ◆ IMPACTO: Viviendas con servicio de energía.
- ◆ ACTIVIDADES:
 - ✓ Desarrollar proceso de contratación.
 - ✓ Implantar sistema para cada comunidad.
 - ✓ Administrar sistema.
- ◆ DEPENDENCIA RESPONSABLE:
 - ✓ Despacho del Alcalde.
 - ✓ Secretaría de Planeación y Obras Públicas Municipal.
 - ✓ Secretaría General y de Gobierno.
 - ✓ Gobernación del Tolima.
 - ✓ ELECTROLIMA.
 - ✓ Ministerio de Desarrollo Económico.

◆ COSTOS CON FUENTES DE FINANCIACIÓN:

TOTAL	MUNICIPIO	DEPARTAM.	NACIÓN	OTROS*
20.000	2.000	1.000	12.000	5.000

Millones de pesos (M\$).

*Comunidad

◆ PLAN PLURIANUAL:

1	2	3	4	5	6	7	8	9
-	2.500	2.500	4.000	5.000	6.000	-	-	-

Millones de pesos (M\$).

7.4.2.5.4.3 Cobertura total del servicio de alumbrado público en la cabecera municipal, centro poblado y caseríos.

- ◆ OBJETIVOS:
 - GENERAL: Fortalecer la seguridad de los habitantes.
 - ESPECÍFICOS: Ampliar cobertura de alumbrado público.
- ◆ COMPONENTE: Rural, urbano e indígena.
- ◆ DURACIÓN: Largo plazo.
- ◆ IMPACTO: Mejoramiento del espacio público.
- ◆ ACTIVIDADES:
 - ✓ Elaborar planos con puntos de localización.
 - ✓ Desarrollar proceso de contratación.
 - ✓ Realizar instalaciones eléctricas.
 - ✓ Implantar Plan de Acción.

**PLAN BÁSICO DE ORDENAMIENTO TERRITORIAL MUNICIPIO DE ORTEGA
PROPUESTA**

- ◆ **DEPENDENCIA RESPONSABLE:**
 - ✓ Despacho del Alcalde.
 - ✓ Secretaría de Planeación y Obras Públicas Municipal.
 - ✓ Secretaria General y de Gobierno.
 - ✓ ELECTROLIMA.
 - ✓ Juntas de Acción Comunal.

- ◆ **COSTOS CON FUENTES DE FINANCIACIÓN:**

TOTAL	MUNICIPIO	DEPARTAM.	NACIÓN	OTROS*
2.500	250	250	1.500	500

Millones de pesos (M\$).

- ◆ **PLAN PLURIANUAL:**

1	2	3	4	5	6	7	8	9
100	100	100	300	300	300	450	450	400

Millones de pesos (M\$).

**Comunidad*

7.4.2.5.5 Subsistema de Servicios Públicos Telefonía.

7.4.2.5.5.1 Ampliar la cobertura telefónica a todos los caseríos con más de veinte (20) viviendas concentradas.

- ◆ **OBJETIVOS:**
 - GENERAL: Mejorar la calidad de vida del orteguno.
 - ESPECÍFICOS: Ampliar cobertura del servicio telefónico.
- ◆ **COMPONENTE:** Rural, urbano e indígena.
- ◆ **DURACIÓN:** Mediano plazo.
- ◆ **IMPACTO:** Mejoramiento de las comunicaciones interveredales.
- ◆ **ACTIVIDADES:**
 - ✓ Consultar y priorizar metodología telefónica a implementar.
 - ✓ Desarrollar proceso de contratación.
 - ✓ Construir el sistema recomendado.
 - ✓ Iniciar el servicio.
- ◆ **DEPENDENCIA RESPONSABLE:**
 - ✓ Despacho del Alcalde.
 - ✓ Secretaría de Planeación y Obras Públicas Municipal.
 - ✓ Secretaría General y de Gobierno.
 - ✓ TELECOM.

*PLAN BÁSICO DE ORDENAMIENTO TERRITORIAL MUNICIPIO DE ORTEGA
PROPUESTA*

- ✓ Gobernación del Tolima.
- ✓ Ministerio de Desarrollo Económico.

◆ COSTOS CON FUENTES DE FINANCIACIÓN:

TOTAL	MUNICIPIO	DEPARTAM.	NACIÓN	OTROS*
10.000	100	100	100	9.700

Millones de pesos (M\$).
*TELECOM

◆ PLAN PLURIANUAL:

1	2	3	4	5	6	7	8	9
100	100	100	3.000	3.000	3.700	-	-	-

Millones de pesos (M\$).

7.4.2.5.6 Desarrollar la telefonía rural.

◆ OBJETIVOS:

- GENERAL: Mejorar la calidad de vida a través de las comunicaciones.
- ESPECÍFICOS: Impulsar la telefonía rural en el municipio.

◆ COMPONENTE: Rural e indígena.

◆ DURACIÓN: Mediano plazo.

◆ IMPACTO: Facilitar la interacción veredal con la cabecera.

◆ ACTIVIDADES:

- ✓ Promocionar la telefonía rural.
- ✓ Desarrollar proceso de contratación.
- ✓ Implementar sistema.

◆ DEPENDENCIA RESPONSABLE:

- ✓ Despacho del Alcalde.
- ✓ Secretaría de Planeación y Obras Públicas Municipal.
- ✓ Secretaría General y de Gobierno.
- ✓ Gobernación del Tolima.
- ✓ Empresas operadoras de telefonía rural.
- ✓ TELECOM.
- ✓ Ministerio de Desarrollo Económico.

◆ COSTOS CON FUENTES DE FINANCIACIÓN:

**PLAN BÁSICO DE ORDENAMIENTO TERRITORIAL MUNICIPIO DE ORTEGA
PROPUESTA**

TOTAL	MUNICIPIO	DEPARTAM.	NACIÓN	OTROS*
1.000	10	10	10	970

Millones de pesos (M\$).

* Operadores del servicio.

◆ **PLAN PLURIANUAL:**

1	2	3	4	5	6	7	8	9
-	-	-	300	300	400	-	-	-

Millones de pesos (M\$).

7.4.2.5.7 Subsistema de Servicios Públicos Cementerios.

7.4.2.5.7.1 Identidad de los cementerios rurales.

◆ **OBJETIVOS:**

- GENERAL: Consolidar la identidad cultural en los cementerios rurales.
- ESPECÍFICOS: Definir la tradición orteguna en la vida después de la vida.

◆ **COMPONENTE:** Rural.

◆ **DURACIÓN:** Corto plazo.

◆ **IMPACTO:** Cementerios rurales en condiciones de atracción cultural.

◆ **ACTIVIDADES:**

- ✓ Inventariar y caracterizar los cementerios rurales .
- ✓ Definir los protocolos tradicionales y actuales en los cementerios rurales.

◆ **DEPENDENCIA RESPONSABLE:**

- ✓ Secretaría de Educación.
- ✓ Casa de la Cultura.
- ✓ Ministerio de la Cultura.
- ✓ Fondos Mixtos de la Cultura.

◆ **COSTOS CON FUENTES DE FINANCIACIÓN:**

TOTAL	MUNICIPIO	DEPARTAM.	NACIÓN	OTROS*
50	10	-	20	20

Millones de pesos (M\$).

◆ **PLAN PLURIANUAL:**

1	2	3	4	5	6	7	8	9

**PLAN BÁSICO DE ORDENAMIENTO TERRITORIAL MUNICIPIO DE ORTEGA
PROPUESTA**

10	20	20	-	-	-	-	-	-
----	----	----	---	---	---	---	---	---

Millones de pesos (M\$).

7.4.2.5.8 Subsistema vial.

7.4.2.5.8.1 Mantenimiento y construcción obras de arte en la red vial actual.

◆ OBJETIVOS:

- GENERAL: Garantizar permanentemente la comunicación terrestre interveredal.
- ESPECÍFICOS: Mejorar y estabilizar las vías terrestres.

◆ COMPONENTE: Rural.

◆ DURACIÓN: Corto plazo.

◆ IMPACTO: Reducción en los tiempos de recorrido y permanencia en las comunicaciones.

◆ ACTIVIDADES:

- ✓ Identificar, localizar y dimensionar obras de arte.
- ✓ Desarrollar proceso de contratación.
- ✓ Ejecutar construcción obras de arte.

◆ DEPENDENCIA RESPONSABLE:

- ✓ Despacho del Alcalde.
- ✓ Secretaría de Planeación y Obras Públicas Municipal.
- ✓ Secretaría General y de Gobierno.
- ✓ Secretaría de Transporte del Tolima.
- ✓ Instituto Nacional de Vías – INVIAS.
- ✓ Comité de Cafeteros del Tolima.
- ✓ Ministerio del Interior.
- ✓ Juntas de Acción Comunal.

◆ COSTOS CON FUENTES DE FINANCIACIÓN:

TOTAL	MUNICIPIO	DEPARTAM.	NACIÓN	OTROS*
5.000	2.000	1.000	1.000	1.000

Millones de pesos (M\$).

◆ PLAN PLURIANUAL:

1	2	3	4	5	6	7	8	9
1.000	2.000	2.000	-	-	-	-	-	-

**PLAN BÁSICO DE ORDENAMIENTO TERRITORIAL MUNICIPIO DE ORTEGA
PROPUESTA**

Millones de pesos (M\$).

7.4.2.5.8.2 Ampliar la red vial en un marco de sostenibilidad.

◆ **OBJETIVOS:**

- **GENERAL:** Interconectar por vía terrestre totalidad de veredas.
- **ESPECÍFICOS:**
 - Garantizar la sostenibilidad de los suelos en la apertura de nuevas vías.

◆ **COMPONENTE:** Rural.

◆ **DURACIÓN:** Mediano plazo.

◆ **IMPACTO:** Mejoramiento en el transporte de la producción y de la población.

◆ **ACTIVIDADES:**

- ✓ Definir trazados nuevas vías.
- ✓ Realizar trabajo topográfico.
- ✓ Elaborar planos y presupuesto.
- ✓ Gestión recursos económicos.
- ✓ Desarrollar proceso de contratación.
- ✓ Construir carreteables.
- ✓ Mantener vías en buen estado.

◆ **DEPENDENCIA RESPONSABLE:**

- ✓ Despacho del Alcalde.
- ✓ Secretaría de Planeación y Obras Públicas.
- ✓ Secretaría General y de Gobierno.
- ✓ Secretaría de Transporte del Tolima.
- ✓ Ministerio del Transporte.
- ✓ Instituto Nacional de Vías.
- ✓ Comité de Cafeteros del Tolima.
- ✓ Juntas de Acción Comunal.

◆ **COSTOS CON FUENTES DE FINANCIACIÓN:**

TOTAL	MUNICIPIO	DEPARTAM.	NACIÓN	OTROS*
20.000	4.000	4.000	10.000	2.000

Millones de pesos (M\$).

◆ **PLAN PLURIANUAL:**

1	2	3	4	5	6	7	8	9
-	-	-	6.500	6.500	7.000	-	-	-

Millones de pesos (M\$).

*PLAN BÁSICO DE ORDENAMIENTO TERRITORIAL MUNICIPIO DE ORTEGA
PROPUESTA*

7.4.2.5.9 Subsistema de transporte.

7.4.2.5.9.1 Impartir formación a conductores y peatones en seguridad vial.

Proyecto desarrollado en el componente general.

7.4.2.5.9.2 Desarrollar una cultura de la prevención vial.

Proyecto desarrollado en el componente general.

7.4.2.5.10 Subsistema de vivienda.

7.4.2.5.10.1 Impulsar el mejoramiento de la vivienda rural.

◆ OBJETIVOS:

- GENERAL: Mejorar el nivel de vida del hombre de campo orteguano.
- ESPECÍFICOS:
 - Impactar el índice de necesidades básicas insatisfechas.
 - Mejorar el entorno de la vivienda.

◆ COMPONENTE: Rural.

◆ DURACIÓN: Corto, mediano y largo plazo.

◆ IMPACTO: Viviendas mejoradas en armonía con la naturaleza.

◆ ACTIVIDADES:

- ✓ Elaborar inventario de las características de las viviendas.
- ✓ Elaborar Plan de Acción.
- ✓ Desarrollar proceso de contratación.
- ✓ Desarrollar proceso de mejoramiento de la vivienda y su entorno.

◆ DEPENDENCIA RESPONSABLE:

- ✓ Despacho del Alcalde.
- ✓ Secretaría de Planeación y Obras Públicas.
- ✓ Secretaría General y de Gobierno.
- ✓ DASVIT
- ✓ Ministerio de Desarrollo Económico
- ✓ INURBE

◆ COSTOS CON FUENTES DE FINANCIACIÓN:

TOTAL	MUNICIPIO	DEPARTAM.	NACIÓN	OTROS*
20.000	2.000	2.000	8.000	8.000

Millones de pesos (M\$).

*PLAN BÁSICO DE ORDENAMIENTO TERRITORIAL MUNICIPIO DE ORTEGA
PROPUESTA*

◆ PLAN PLURIANUAL:

1	2	3	4	5	6	7	8	9
500	2.000	2.500	2.500	2.500	2.500	2.500	2.500	2.500

Millones de pesos (M\$).

7.4.2.5.11 Conservar el patrimonio arquitectónico del municipio.

Proyecto desarrollado en el componente general.

7.4.2.5.11.1 Elaborar estudio socioeconómico y político de reubicación de vivienda.

Proyecto desarrollado en el componente general.

7.4.2.5.11.2 Reubicar viviendas de zonas de amenaza natural de las zonas rural e indígena.

◆ OBJETIVOS:

- GENERAL: Mejorar el nivel de vida de las comunidades localizadas en zona de amenaza y alto riesgo.
- ESPECÍFICOS:
 - Minimizar la amenaza y vulnerabilidad de las comunidades en zona de riesgo.

◆ COMPONENTE: Rural e indígena.

◆ DURACIÓN: Largo plazo.

◆ IMPACTO: Reducir la vulnerabilidad a las viviendas y a la población.

◆ ACTIVIDADES:

- ✓ Priorizar proyectos según índices de vulnerabilidad.
- ✓ Diseñar modelo de viviendas.
- ✓ Elaborar e implantar Plan de Acción.
- ✓ Comprometer la participación de las comunidades organizadas.

◆ DEPENDENCIA RESPONSABLE:

- ✓ Despacho del Alcalde.
- ✓ Secretaría de Planeación y Obras Públicas Municipal.
- ✓ Comité Local de Emergencia.
- ✓ Secretaría General y de Gobierno.
- ✓ DASVIT
- ✓ Ministerio de Desarrollo Económico.
- ✓ Ministerio del Interior.
- ✓ Dirección General de Riesgos y Desastres.

*PLAN BÁSICO DE ORDENAMIENTO TERRITORIAL MUNICIPIO DE ORTEGA
PROPUESTA*

- ✓ Inurbe.
- ✓ Comunidad de viviendistas.

◆ COSTOS CON FUENTES DE FINANCIACIÓN:

TOTAL	MUNICIPIO	DEPARTAM.	NACIÓN	OTROS*
0	0	0	0	0

Millones de pesos (M\$).

◆ PLAN PLURIANUAL:

1	2	3	4	5	6	7	8	9
-	-	-	-	-	-	-	-	-

Millones de pesos (M\$).

Nota. Costos inmersos en otros proyectos.

7.4.2.5.12 Subsistema de Participación Comunitaria.

7.4.2.5.12.1 Abrir espacios de participación comunitaria y/o ciudadana.

Proyecto desarrollado en el componente general.

7.4.2.5.12.2 Impulsar y consolidar las organizaciones existentes.

Proyecto desarrollado en el componente general.

7.4.2.5.12.3 Propiciar una cultura de la participación.

Proyecto desarrollado en el componente general.

9.4.2.5.8 Subsistema de Urbanismo.

9.4.2.5.11.1 Identificar, recuperar y mantener el actual espacio público del municipio.

Proyecto desarrollado en el componente general.

7.4.2.5.13 Subsistema Cultural.

7.4.2.5.13.1 Identificar, sostener y empoderar la identidad cultural orteguna e indígena.

Proyecto desarrollado en el componente general.

7.4.3 Sistema Económico.

*PLAN BÁSICO DE ORDENAMIENTO TERRITORIAL MUNICIPIO DE ORTEGA
PROPUESTA*

7.4.3.1 Subsistema económico agropecuario.

7.4.3.1.1 Impulsar la generación de empleo a través de la especialización de la producción agropecuaria de la guayaba, frutas, maíz, hortalizas, algodón, ganado de leche, aves, cerdos y piscicultura.

Proyecto desarrollado en el componente general.

7.4.3.1.2 Tecnología, capacitación y asistencia técnica para la agroindustrialización de la guayaba, el maíz y las frutas.

◆ OBJETIVOS:

- GENERAL: Desarrollar el municipio agroindustrialmente.
- ESPECÍFICOS:
 - Aportar un mayor valor agregado a la producción agropecuaria.

◆ COMPONENTE: Rural e indígena.

◆ DURACIÓN: Largo plazo.

◆ IMPACTO: Trascender el municipio proveedor de materias primas de la producción.

◆ ACTIVIDADES:

- ✓ Realizar inventario de productores y de la producción.
- ✓ Identificar mercados nacionales e internacionales.
- ✓ Elaborar Plan de Acción.
- ✓ Establecer alianzas estratégicas y organizar la comunidad.
- ✓ Diseñar y desarrollar contenidos de capacitación, investigación, transferencia de tecnología, asistencia técnica.
- ✓ Establecer modelos productivos de alta competitividad.
- ✓ Soportar la infraestructura para la producción.

◆ DEPENDENCIA RESPONSABLE:

- ✓ Despacho del Alcalde.
- ✓ Secretaría de Planeación y Obras Públicas Municipal.
- ✓ Secretaría General y de Gobierno.
- ✓ UMATA.
- ✓ Secretaría de Agricultura y Desarrollo del Tolima.
- ✓ Ministerio de Desarrollo Económico.
- ✓ Ministerio de Comercio Exterior.
- ✓ Ministerio de Agricultura.
- ✓ ICA.
- ✓ CORPOICA.
- ✓ INAT.
- ✓ SENA.

*PLAN BÁSICO DE ORDENAMIENTO TERRITORIAL MUNICIPIO DE ORTEGA
PROPUESTA*

- ✓ PROEXPORT.
- ✓ Comunidad organizada.

◆ **COSTOS CON FUENTES DE FINANCIACIÓN:**

TOTAL	MUNICIPIO	DEPARTAM.	NACIÓN	OTROS*
8.000	2.300	300	300	5.100

Millones de pesos (M\$).

◆ **PLAN PLURIANUAL:**

1	2	3	4	5	6	7	8	9
-	-	200	1.800	3.000	3.000	-	-	-

Millones de pesos (M\$).

7.4.3.1.3 Proveer condiciones para un desarrollo productivo y competitivo de los sistemas de producción diversificados del municipio.

Proyecto desarrollado en el componente general.

7.4.3.1.4 Fortalecer las organizaciones comunitarias empresariales para incrementar la productividad y competitividad de los sistemas de producción diversificados del municipio.

Proyecto desarrollado en el componente general.

7.4.3.1.5 Mejorar la infraestructura para la comercialización y el mercadeo de la producción agropecuaria y extractiva a través de Centros de Acopio, Cuartos de frío, Minidistritos de riego, nueva plaza de mercado.

Proyecto desarrollado en el componente general.

7.4.3.1.6 La cabecera municipal como centro prestador de servicios de soporte para la actividad económica de la productividad agropecuaria.

Proyecto desarrollado en el componente general.

7.4.3.1.7 Propiciar el ecoturismo, el etnoturismo y el eduturismo en el municipio.

◆ **OBJETIVOS:**

- GENERAL: Especializar el municipio en áreas específicas de desarrollo turístico.
- ESPECÍFICOS:
 - Adecuar los sitios de oferta étnica para el turismo.
 - Adecuar los sitios de oferta ecológica para el turismo.
 - Adecuar los sitios de oferta educativa para el turismo.

*PLAN BÁSICO DE ORDENAMIENTO TERRITORIAL MUNICIPIO DE ORTEGA
PROPUESTA*

- ◆ COMPONENTE: Rural e indígena.
- ◆ DURACIÓN: Mediano plazo.
- ◆ IMPACTO: Municipio turístico del Sur del Tolima.
- ◆ ACTIVIDADES:
 - ✓ Diseñar campaña publicitaria.
 - ✓ Adecuar los sitios priorizados de atracción turística.
- ◆ DEPENDENCIA RESPONSABLE:
 - ✓ Despacho del Alcalde.
 - ✓ Secretaría de Planeación y Obras Públicas Municipal.
 - ✓ UMATA.
 - ✓ Secretaría de Agricultura y Desarrollo del Tolima.
 - ✓ Fondo Mixto de Turismo.
 - ✓ Ministerio de Desarrollo Económico.
 - ✓ Organizaciones gremiales turísticas.
 - ✓ Comunidad organizada.
- ◆ COSTOS CON FUENTES DE FINANCIACIÓN:

TOTAL	MUNICIPIO	DEPARTAM.	NACIÓN	OTROS*
300	30	30	180	60

Millones de pesos (M\$).

- ◆ PLAN PLURIANUAL:

1	2	3	4	5	6	7	8	9
-	-	-	-	-	-	100	100	100

Millones de pesos (M\$).

7.4.3.2 Subsistema económico industrial.

No existe proyectos articuladores con el sector rural.

7.4.3.3 Subsistema económico comercial.

No existe proyectos articuladores con el sector rural.

7.4.3.4 Subsistema económico de servicios.

No existe proyectos articuladores con el sector rural.

**PLAN BÁSICO DE ORDENAMIENTO TERRITORIAL MUNICIPIO DE ORTEGA
PROPUESTA**

7.4.3.5 Subsistema económico de Turismo.

7.4.3.5.1 Diseñar y elaborar requerimientos básicos industria de turismo.

◆ OBJETIVOS:

- GENERAL: Identificar potencialidades para el turismo especializado.
- ESPECÍFICOS: Identificar y caracterizar la oferta turística del municipio.

◆ COMPONENTE: Rural e indígena.

◆ DURACIÓN: Corto plazo.

◆ IMPACTO: Viabilidad de las potencialidades turísticas.

◆ ACTIVIDADES:

- ✓ Elaborar instrumentos de captura de la información.
- ✓ Diseñar modelos de escenarios de atracción turística.
- ✓ Investigar potencial de mercados.
- ✓ Adelantar investigación de campo.
- ✓ Sistematizar y recomendar requerimientos.

◆ DEPENDENCIA RESPONSABLE:

- ✓ Despacho del Alcalde.
- ✓ Secretaría de Planeación y Obras Públicas Municipal.
- ✓ Secretaría General y de Gobierno.
- ✓ UMATA.
- ✓ Secretaría de agricultura y desarrollo del Tolima.
- ✓ Fondo Mixto Turístico.
- ✓ Ministerio de Desarrollo Económico.
- ✓ Organizaciones gremiales del turismo .
- ✓ Juntas de Acción Comunal.

◆ COSTOS CON FUENTES DE FINANCIACIÓN:

TOTAL	MUNICIPIO	DEPARTAM.	NACIÓN	OTROS*
20	2	2	8	8

Millones de pesos (M\$).

◆ PLAN PLURIANUAL:

1	2	3	4	5	6	7	8	9
20	-	-	-	-	-	-	-	-

Millones de pesos (M\$).

*PLAN BÁSICO DE ORDENAMIENTO TERRITORIAL MUNICIPIO DE ORTEGA
PROPUESTA*

7.4.3.5.2 Promocionar y adecuar sitios turísticos en las áreas de etnoturismo, ecoturismo y eduturismo.

◆ OBJETIVOS:

- GENERAL: Especializar el municipio en áreas específicas de desarrollo turístico.
- ESPECÍFICOS:
 - Adecuar los sitios de oferta étnica para el turismo.
 - Adecuar los sitios de oferta ecológica para el turismo.
 - Adecuar los sitios de oferta educativa para el turismo.

◆ COMPONENTE: Rural e indígena.

◆ DURACIÓN: Mediano plazo.

◆ IMPACTO: Municipio turístico del Sur del Tolima.

◆ ACTIVIDADES:

- ✓ Diseñar campaña publicitaria.
- ✓ Adecuar los sitios priorizados de atracción turística.

◆ DEPENDENCIA RESPONSABLE:

- ✓ Despacho del Alcalde.
- ✓ Secretaría de Planeación y Obras Públicas Municipal.
- ✓ UMATA.
- ✓ Secretaría de Agricultura y Desarrollo del Tolima.
- ✓ Fondo Mixto de Turismo
- ✓ Ministerio de Desarrollo Económico.
- ✓ Organizaciones gremiales turísticas.
- ✓ Comunidad organizada.

◆ COSTOS CON FUENTES DE FINANCIACIÓN:

TOTAL	MUNICIPIO	DEPARTAM.	NACIÓN	OTROS*
3.000	300	300	1.200	1.200

Millones de pesos (M\$).

◆ PLAN PLURIANUAL:

1	2	3	4	5	6	7	8	9
-	-	-	1.000	1.000	1.000	-	-	-

Millones de pesos (M\$).

**PLAN BÁSICO DE ORDENAMIENTO TERRITORIAL MUNICIPIO DE ORTEGA
PROPUESTA**

7.4.3.5.3 Posicionar la cultura de atracción y atención al turismo doméstico, regional y nacional.

◆ **OBJETIVOS:**

- GENERAL: Reconocer a Ortega como municipio turístico.
- ESPECÍFICOS: Fomentar la cultura de atención al turista.

◆ **COMPONENTE:** Rural e indígena.

◆ **DURACIÓN:** Largo plazo.

◆ **IMPACTO:** Ortega, municipio del circuito turístico en el Tolima.

◆ **ACTIVIDADES:**

- ✓ Diseñar contenidos de capacitación, asesoría y asistencia técnica turística.
- ✓ Impartir formación y asistencia técnica turística.
- ✓ Comprometer a la comunidad en la atención al turista.
- ✓ El turismo como mediador en los procesos de paz.

◆ **DEPENDENCIA RESPONSABLE:**

- ✓ Despacho del Alcalde.
- ✓ Secretaría de Educación.
- ✓ UMATA.
- ✓ Casa de la Cultura.
- ✓ Secretaría de Agricultura y Desarrollo del Tolima.
- ✓ Ministerio de Desarrollo Económico.
- ✓ Ministerio de Cultura.
- ✓ Gremios especializados en Turismo.
- ✓ Organizaciones de la comunidad orteguna.

◆ **COSTOS CON FUENTES DE FINANCIACIÓN:**

TOTAL	MUNICIPIO	DEPARTAM.	NACIÓN	OTROS*
50	5	5	20	20

Millones de pesos (M\$).

◆ **PLAN PLURIANUAL:**

1	2	3	4	5	6	7	8	9
-	-	-	-	10	10	10	10	10

Millones de pesos (M\$).

7.4.3.6 Subsistema de todos los sectores económicos.

*PLAN BÁSICO DE ORDENAMIENTO TERRITORIAL MUNICIPIO DE ORTEGA
PROPUESTA*

7.4.3.6.1 Constituir el municipio como epicentro comercial de la región.

No existen proyectos articuladores con el componente rural.

7.4.4 Sistema Administrativo.

7.4.4.1 Subsistema de la Administración Central.

No existen proyectos articuladores con el componente rural.

7.4.4.2 Subsistema de Planeación.

7.4.4.2.1 Propiciar el crecimiento ordenado de los caseríos.

◆ OBJETIVOS:

- GENERAL: Ordenar el desarrollo armónico de las concentraciones de vivienda.

- ESPECÍFICOS:

- Propiciar la planeación estratégica en el ordenamiento veredal.

◆ COMPONENTE: Rural e indígena.

◆ DURACIÓN: Mediano plazo.

◆ IMPACTO: Los caseríos planeando su desarrollo.

◆ ACTIVIDADES:

- ✓ Elaborar el reglamento de desarrollo del suelo rural.
- ✓ Divulgar y posicionar la reglamentación.

◆ DEPENDENCIA RESPONSABLE:

- ✓ Secretaría de Planeación y Obras Públicas Municipal.
- ✓ UMATA.
- ✓ Departamento de Planeación del Tolima.
- ✓ Departamento Nacional de Planeación.
- ✓ Ministerio de Desarrollo Económico.

◆ COSTOS CON FUENTES DE FINANCIACIÓN:

TOTAL	MUNICIPIO	DEPARTAM.	NACIÓN	OTROS*
50	5	5	20	20

Millones de pesos (M\$).

◆ PLAN PLURIANUAL:

*PLAN BÁSICO DE ORDENAMIENTO TERRITORIAL MUNICIPIO DE ORTEGA
PROPUESTA*

1	2	3	4	5	6	7	8	9
-	-	-	50	-	-	-	-	-

Millones de pesos (M\$).

7.4.4.2.2 Posicionar el desarrollo agroindustrial.

Proyecto desarrollado en el componente general.

7.4.4.2.3 Definir e implantar la planeación estratégica en el corto, mediano y largo plazo.

Proyecto desarrollado en el componente general.

7.4.4.2.4 Demarcar los hitos en los límites municipales, en el perímetro urbano y en el centro poblado.

Proyecto desarrollado en el componente general.

7.4.4.2.5 Atención a los mercados internacionales.

Proyecto desarrollado en el componente general.

7.4.4.2.6 Complementar la información básica veredal.

◆ OBJETIVOS:

- GENERAL: Actualizar y complementar la información básica social y económica del sector rural del municipio.

- ESPECÍFICOS:

- Revisar el diagnóstico municipal rural del Plan Básico de Ordenamiento Territorial en sus aspectos sociales y económicos.
- Validar los límites veredales.
- Ampliar la información de predios, viviendas, personas y producción por vereda.
- Revisar y ajustar la hidrografía, accidentes naturales, infraestructura de servicios sociales básicos.
- Divulgar los resultados del Plan Básico de Ordenamiento Territorial.

◆ COMPONENTE: Rural e indígena.

◆ DURACIÓN: Corto plazo.

◆ IMPACTO: La información validada como requisito de planeación estratégica.

◆ ACTIVIDADES:

- ✓ Elaborar metodología para la información y la socialización del Plan Básico de Ordenamiento Territorial.

**PLAN BÁSICO DE ORDENAMIENTO TERRITORIAL MUNICIPIO DE ORTEGA
PROPUESTA**

- ✓ Diseñar, elaborar, implementar, tabular, sistematizar y analizar la información.
- ✓ Diseñar contenidos y divulgar los resultados del P.B.O.T. de Ortega.

◆ **DEPENDENCIA RESPONSABLE:**

- ✓ Despacho del Alcalde.
- ✓ Secretaría General y de Gobierno.
- ✓ Secretaría de Planeación y Obras Públicas Municipal.
- ✓ Juntas de Acción Comunal.

◆ **COSTOS CON FUENTES DE FINANCIACIÓN:**

TOTAL	MUNICIPIO	DEPARTAM.	NACIÓN	OTROS*
30	30	-	-	-

Millones de pesos (M\$).

◆ **PLAN PLURIANUAL:**

1	2	3	4	5	6	7	8	9
30	-	-	-	-	-	-	-	-

Millones de pesos (M\$).

7.4.4.2.7 El municipio como alternativa de la conectividad vial del Occidente y Sur del departamento.

Proyecto desarrollado en el componente general.

7.4.4.2.8 Socializar el Plan Básico de Ordenamiento Territorial en la comunidad orteguna.

Proyecto desarrollado en el componente general.

7.4.4.3 Subsistema fiscal.

No existen proyectos articuladores con el componente rural.

7.5 PROYECTOS DE DESARROLLO HUMANO SOSTENIBLE DEL COMPONENTE URBANO.

Los perfiles de proyectos para el proceso de implementar la propuesta son (Cuadros 1, 2, 3, 4, 5):

7.5.1 Sistema Ambiental

7.5.1.1 Subsistema Clima

7.5.1.1.1 Mantener y explotar plantaciones.

Proyecto desarrollado en el componente general.

**PLAN BÁSICO DE ORDENAMIENTO TERRITORIAL MUNICIPIO DE ORTEGA
PROPUESTA**

7.5.1.1.2 Realizar inventario y caracterización áreas verdes.

◆ OBJETIVOS:

- GENERAL: Conservar y proteger las áreas verdes privadas de la cabecera municipal.
- ESPECÍFICOS:
 - Conocer las especies que conforman las áreas verdes privadas de la cabecera municipal.
 - Caracterizar por especies las áreas verdes privadas de la cabecera municipal.

◆ COMPONENTE: Urbano.

◆ DURACIÓN: Mediano plazo.

◆ IMPACTO: Garantizar el aporte de oxígeno natural de la vegetación privada de la cabecera municipal.

◆ ACTIVIDADES:

- ✓ Diseñar instrumentos para elaborar inventario.
- ✓ Coordinar acciones con entidades conservacionistas.
- ✓ Aplicar instrumentos de captura.
- ✓ Tabular, sistematizar y analizar información.
- ✓ Elaborar e implantar el Plan de Acción de conservación y protección
- ✓ Hacer seguimiento y evaluación.
- ✓ Impulsar O.N.G's ambientalistas

◆ DEPENDENCIA RESPONSABLE:

- ✓ Despacho del Alcalde.
- ✓ UMATA.
- ✓ Cortolima.

◆ COSTOS CON FUENTES DE FINANCIACIÓN:

TOTAL	MUNICIPIO	DEPARTAM.	NACIÓN	OTROS*
20	20	-	-	-

Millones de pesos (M\$).

PLAN PLURIANUAL:

1	2	3	4	5	6	7	8	9
-	-	-	20	-	-	-	-	-

Millones de pesos (M\$).

7.5.1.1.3 Reglamentar uso y manejo de las áreas verdes privadas.

**PLAN BÁSICO DE ORDENAMIENTO TERRITORIAL MUNICIPIO DE ORTEGA
PROPUESTA**

◆ OBJETIVOS:

- GENERAL: Desarrollar reglamento para el uso y manejo de las áreas verdes privadas.
- ESPECÍFICOS:
 - Comprometer a la comunidad en la conservación y protección de las áreas verdes privadas.
 - Garantizar el área verde actual de la cabecera municipal.

◆ COMPONENTE: Urbano.

◆ DURACIÓN: Largo plazo.

◆ IMPACTO: Conservar y proteger la actual área verde urbana.

◆ ACTIVIDADES:

- ✓ Elaborar, aprobar e implantar el reglamento sobre uso y manejo de las áreas verdes privadas.

◆ DEPENDENCIA RESPONSABLE:

- ✓ Despacho del alcalde.
- ✓ Secretaría General y de Gobierno.
- ✓ UMATA.
- ✓ Cortolima

◆ COSTOS CON FUENTES DE FINANCIACIÓN:

TOTAL	MUNICIPIO	DEPARTAM.	NACIÓN	OTROS*
10	10	-	-	-

Millones de pesos (M\$).

PLAN PLURIANUAL:

1	2	3	4	5	6	7	8	9
-	-	-	-	-	-	10	-	-

Millones de pesos (M\$).

7.5.1.1.4 Sostener áreas verdes privadas.

◆ OBJETIVOS:

- GENERAL: Establecer controles efectivos para sostener las áreas verdes privadas.

**PLAN BÁSICO DE ORDENAMIENTO TERRITORIAL MUNICIPIO DE ORTEGA
PROPUESTA**

- ESPECÍFICOS:
 - Impartir capacitación para sensibilizar a la comunidad en el sostenimiento de las áreas verdes privadas.

◆ COMPONENTE: Urbano.

◆ DURACIÓN: Largo plazo.

◆ IMPACTO: Sostenibilidad de las áreas verdes privadas.

◆ ACTIVIDADES:

- ✓ Diseñar y desarrollar campaña motivadora y de sensibilidad.
- ✓ Diseñar, aprobar y establecer incentivos .
- ✓ Hacer seguimiento y control.

◆ DEPENDENCIA RESPONSABLE:

- ✓ Despacho del Alcalde.
- ✓ UMATA.
- ✓ Cortolima.
- ✓ Concejo Municipal.

◆ COSTOS CON FUENTES DE FINANCIACIÓN:

TOTAL	MUNICIPIO	DEPARTAM.	NACIÓN	OTROS*
30	30	-	-	-

Millones de pesos (M\$).

PLAN PLURIANUAL:

1	2	3	4	5	6	7	8	9
-	-	-	-	-	-	10	10	10

Millones de pesos (M\$).

7.5.1.2 Subsistema Hidrológico.

7.5.1.2.1 El municipio, reserva ambiental del Sur del Tolima.

Proyecto desarrollado en el componente rural.

7.5.1.3 Subsistema Suelo.

7.5.1.3.1 Elaborar e implementar el reglamento de uso del suelo.

Proyecto desarrollado en el componente general.

7.5.1.3.2 Elaborar e implantar el estatuto del suelo urbano.

◆ OBJETIVOS:

**PLAN BÁSICO DE ORDENAMIENTO TERRITORIAL MUNICIPIO DE ORTEGA
PROPUESTA**

- GENERAL: Propiciar el desarrollo armónico de uso del suelo urbano.
- ESPECÍFICOS:
 - Establecer mecanismos de ordenamiento del uso del suelo.
 - Protección del espacio público.
- ◆ COMPONENTE: Urbano.
- ◆ DURACIÓN: Corto plazo.
- ◆ IMPACTO: Crecimiento armónico y de calidad en la planeación del uso del suelo.
- ◆ ACTIVIDADES:
 - ✓ Realizar consultas en autoridades competentes.
 - ✓ Definir modelo de estatuto.
 - ✓ Redactar, aprobar e implantar estatuto del suelo urbano.
 - ✓ Hacer seguimiento y control.
- ◆ DEPENDENCIA RESPONSABLE:
 - ✓ Despacho del Alcalde.
 - ✓ Secretaría de Planeación y Obras Públicas Municipal.
 - ✓ Concejo Municipal.
 - ✓ Cortolima.
- ◆ COSTOS CON FUENTES DE FINANCIACIÓN:

TOTAL	MUNICIPIO	DEPARTAM.	NACIÓN	OTROS*
20	20	-	-	-

Millones de pesos (M\$).

PLAN PLURIANUAL:

1	2	3	4	5	6	7	8	9
20	-	-	-	-	-	-	-	-

Millones de pesos (M\$).

7.5.1.4 Subsistema Riesgos y Desastres.

7.5.1.4.1 Fortalecer el Comité Local de Emergencias.

Proyecto desarrollado en el componente general.

7.5.1.4.2 Reubicar viviendas del primer sector urbano.

- ◆ OBJETIVOS:

**PLAN BÁSICO DE ORDENAMIENTO TERRITORIAL MUNICIPIO DE ORTEGA
PROPUESTA**

- GENERAL: Garantizar la protección y calidad de vida del habitante urbano del Barrio La Vega.
- ESPECÍFICOS: Reubicar veintitrés (23) viviendas del Barrio La Vega.
- ◆ COMPONENTE: Urbano.
- ◆ DURACIÓN: Corto plazo.
- ◆ IMPACTO: Primer sector de viviendas reubicadas e inicio parque ambiental.
- ◆ ACTIVIDADES:
 - ✓ Elaborar inventario viviendas primer sector.
 - ✓ Consultar estudio socioeconómico.
 - ✓ Diseñar programa de vivienda.
 - ✓ Compra del predio.
 - ✓ Desarrollar proyecto de vivienda primer sector.
 - ✓ Promocionar, iniciar, consolidar organización viviendista.
- ◆ DEPENDENCIA RESPONSABLE:
 - ✓ Despacho del alcalde.
 - ✓ Secretaría de Planeación y Obras Públicas Municipal.
 - ✓ Secretaría General y de Gobierno.
 - ✓ Coordinación interinstitucional.
 - ✓ Comité Local de Emergencia.
 - ✓ Gobernación del Tolima.
 - ✓ Dirección General de Riesgos y Desastres.
 - ✓ Ministerio del Interior.
 - ✓ Ministerio de Desarrollo.
 - ✓ Inurbe.
- ◆ COSTOS CON FUENTES DE FINANCIACIÓN:

TOTAL	MUNICIPIO	DEPARTAM.	NACIÓN	OTROS*
575	57	57	161	300

Millones de pesos (M\$).

**Comunidad viviendista*

- ◆ PLAN PLURIANUAL:

1	2	3	4	5	6	7	8	9
75	250	250	-	-	-	-	-	-

Millones de pesos (M\$).

7.5.1.4.3 Reubicar viviendas del segundo sector urbano.

- ◆ OBJETIVOS:

**PLAN BÁSICO DE ORDENAMIENTO TERRITORIAL MUNICIPIO DE ORTEGA
PROPUESTA**

- GENERAL: Garantizar la protección y calidad de vida del habitante urbano del Barrio La Vega.
- ESPECÍFICOS: Reubicar ciento doce (112) viviendas del Barrio La Vega.
- ◆ COMPONENTE: Urbano.
- ◆ DURACIÓN: Mediano plazo.
- ◆ IMPACTO: Segundo sector de viviendas reubicadas y ampliación parque ambiental.
- ◆ ACTIVIDADES:
 - ✓ Elaborar inventario viviendas segundo sector.
 - ✓ Consultar estudio socioeconómico.
 - ✓ Diseñar programa de vivienda.
 - ✓ Compra del predio.
 - ✓ Desarrollar proyecto de vivienda primer sector.
 - ✓ Promocionar, iniciar, consolidar organización viviendista.
- ◆ DEPENDENCIA RESPONSABLE:
 - ✓ Despacho del Alcalde.
 - ✓ Secretaría de Planeación y Obras Públicas Municipal.
 - ✓ Secretaría General y de Gobierno.
 - ✓ Coordinación interinstitucional
 - ✓ Comité Local de Emergencia
 - ✓ Gobernación del Tolima
 - ✓ Dirección General de Riesgos y Desastres
 - ✓ Ministerio del Interior
 - ✓ Ministerio de Desarrollo
 - ✓ INURBE
- ◆ COSTOS CON FUENTES DE FINANCIACIÓN:

TOTAL	MUNICIPIO	DEPARTAM.	NACIÓN	OTROS*
2.800	280	280	784	1456

Millones de pesos (M\$).

*Comunidad viviendista

- ◆ PLAN PLURIANUAL:

1	2	3	4	5	6	7	8	9
-	-	-	300	1.250	1.250	-	-	-

Millones de pesos (M\$).

7.5.1.4.4 Reubicar viviendas del tercer sector urbano.

**PLAN BÁSICO DE ORDENAMIENTO TERRITORIAL MUNICIPIO DE ORTEGA
PROPUESTA**

◆ **OBJETIVOS:**

- **GENERAL:** Garantizar la protección y calidad de vida del habitante urbano del Barrio La Vega.
- **ESPECÍFICOS:**
 - Reubicar ciento veintisiete (127) viviendas del Barrio La Vega.

◆ **COMPONENTE:** Urbano.

◆ **DURACIÓN:** Largo plazo.

◆ **IMPACTO:** Tercer sector de viviendas reubicadas y consolidación parque ambiental.

◆ **ACTIVIDADES:**

- ✓ Elaborar inventario viviendas primer sector.
- ✓ Consultar estudio socioeconómico.
- ✓ Diseñar programa de vivienda.
- ✓ Compra del predio.
- ✓ Desarrollar proyecto de vivienda primer sector.
- ✓ Promocionar, iniciar, consolidar organización viviendista.

◆ **DEPENDENCIA RESPONSABLE:**

- ✓ Despacho del alcalde.
- ✓ Secretaría de Planeación y Obras Públicas Municipal.
- ✓ Secretaría General y de Gobierno.
- ✓ Coordinación interinstitucional.
- ✓ Comité Local de Emergencia.
- ✓ Gobernación del Tolima.
- ✓ Dirección General de Riesgos y Desastres.
- ✓ Ministerio del Interior.
- ✓ Ministerio de Desarrollo.
- ✓ Inurbe.

◆ **COSTOS CON FUENTES DE FINANCIACIÓN:**

TOTAL	MUNICIPIO	DEPARTAM.	NACIÓN	OTROS*
3.175	317	317	889	1652

Millones de pesos (M\$).

**Comunidad viviendista.*

◆ **PLAN PLURIANUAL:**

1	2	3	4	5	6	7	8	9
-	-	-	-	-	-	375	1.400	1.400

Millones de pesos (M\$).

*PLAN BÁSICO DE ORDENAMIENTO TERRITORIAL MUNICIPIO DE ORTEGA
PROPUESTA*

7.5.1.5 Subsistema Flora.

7.5.1.5.1 Realizar inventario y caracterización áreas verdes.

Proyecto desarrollado en el Componente Urbano Subsistema Clima.

7.5.1.5.2 Reglamentar uso y manejo de las áreas verdes privadas.

Proyecto desarrollado en el Componente Urbano Subsistema Clima.

7.5.1.5.3 Sostener áreas verdes privadas.

Proyecto desarrollado en el Componente Urbano Subsistema Clima.

7.5.1.6 Subsistema Fauna.

El Componente Urbano no desarrolla ningún proyecto en este subsistema.

7.5.1.7 Subsistema General.

7.5.1.7.1 Caracterizar el uso y distribución de la vivienda urbana.

◆ OBJETIVOS:

- GENERAL: Mejorar la calidad de vida a través de la vivienda.
- ESPECÍFICOS:
 - Definir el mobiliario urbano.
 - Tipificar el uso de la vivienda urbana.
 - Mejorar la distribución y componentes de la vivienda urbana (Mapa URGENER 07).

◆ COMPONENTE: General.

◆ DURACIÓN: Corto plazo.

◆ IMPACTO: Reducir índices de necesidades básicas insatisfechas a nivel de indicadores de vivienda.

◆ ACTIVIDADES:

- ✓ Definir índices estándares de homogeneización.
- ✓ Establecer parámetros comparativos.

◆ DEPENDENCIA RESPONSABLE:

- ✓ Secretaría de Planeación y Obras Públicas Públicas.
- ✓ DASVIT.
- ✓ Inurbe.

**PLAN BÁSICO DE ORDENAMIENTO TERRITORIAL MUNICIPIO DE ORTEGA
PROPUESTA**

◆ **COSTOS CON FUENTES DE FINANCIACIÓN:**

TOTAL	MUNICIPIO	DEPARTAM.	NACIÓN	OTROS*
50	50	-	-	-

Millones de pesos (M\$).

◆ **PLAN PLURIANUAL:**

1	2	3	4	5	6	7	8	9
10	20	20	-	-	-	-	-	-

Millones de pesos (M\$).

7.5.1.7.2 Articular los factores de desarrollo en la sustentabilidad ambiental urbana.

◆ **OBJETIVOS:**

- GENERAL: Impulsar la sustentabilidad ambiental urbana.
- ESPECÍFICOS: Definir factores de desarrollo.

◆ **COMPONENTE:** Urbano.

◆ **DURACIÓN:** Mediano plazo.

◆ **IMPACTO:** Posicionamiento de la sustentabilidad ambiental urbana.

◆ **ACTIVIDADES:**

- ✓ Definir factores de desarrollo de impacto ambiental.
- ✓ Articular factores con sustentabilidad ambiental (Mapa URGENER 14).

◆ **DEPENDENCIA RESPONSABLE:**

- ✓ Secretaría de Planeación y Obras Públicas Municipal.
- ✓ UMATA.
- ✓ Cortolima.

◆ **COSTOS CON FUENTES DE FINANCIACIÓN:**

TOTAL	MUNICIPIO	DEPARTAM.	NACIÓN	OTROS*
20	20	-	-	-

Millones de pesos (M\$).

◆ **PLAN PLURIANUAL:**

1	2	3	4	5	6	7	8	9
-	-	-	10	5	5	-	-	-

Millones de pesos (M\$).

*PLAN BÁSICO DE ORDENAMIENTO TERRITORIAL MUNICIPIO DE ORTEGA
PROPUESTA*

7.5.1.7.3 Seguimiento y control de la sustentabilidad ambiental urbana.

◆ OBJETIVOS:

- GENERAL: Garantizar la sustentabilidad ambiental urbana.
- ESPECÍFICOS: Definir áreas de sustentabilidad y obras ambientales.

◆ COMPONENTE: Urbano.

◆ DURACIÓN: Largo plazo.

◆ IMPACTO: La sustentabilidad ambiental en el contexto de un municipio ambiental.

◆ ACTIVIDADES:

- ✓ Definir estrategias de seguimiento.
- ✓ Aplicar instrumentos de seguimiento y control.

◆ DEPENDENCIA RESPONSABLE:

- ✓ Secretaría de Planeación y Obras Públicas Municipal.

◆ COSTOS CON FUENTES DE FINANCIACIÓN:

TOTAL	MUNICIPIO	DEPARTAM.	NACIÓN	OTROS*
20	20	-	-	-

Millones de pesos (M\$).

◆ PLAN PLURIANUAL:

1	2	3	4	5	6	7	8	9
-	-	-	1	1	1	5	6	6

Millones de pesos (M\$).

7.5.2 Sistema Social.

7.5.2.1 Subsistema de Población.

Proyecto desarrollado en el componente general.

7.5.2.1.1 Establecer canales de comercialización.

Proyecto desarrollado en el componente general.

7.5.2.1.2 Municipio Agroindustrial en el Sur del Tolima.

Proyecto desarrollado en el componente general.

**PLAN BÁSICO DE ORDENAMIENTO TERRITORIAL MUNICIPIO DE ORTEGA
PROPUESTA**

7.5.2.2 Subsistema de Salud.

7.5.2.2.1 Implantar y desarrollar un programa de calidad total para la atención en salud.

◆ OBJETIVOS:

- GENERAL: Ofrecer un servicio con calidad en el Hospital San José.
- ESPECÍFICOS:
 - Determinar puntos críticos de atención al público usuario del servicio hospitalario.
 - Reestructurar servicios en salud.

◆ COMPONENTE: Urbano.

◆ DURACIÓN: Corto plazo.

◆ IMPACTO: Servicio en salud con calidad.

◆ ACTIVIDADES:

- ✓ Realizar estudio de procesos y procedimientos.
- ✓ Determinar puntos críticos.
- ✓ Hacer ciclo de la P.E.V.A.
- ✓ Ajustar y corregir.
- ✓ Informar.

◆ DEPENDENCIA RESPONSABLE:

- ✓ Secretaría de Salud.
- ✓ Junta Directiva Hospital San José.
- ✓ Director Hospital.
- ✓ Secretaría de Salud Departamental.
- ✓ Ministerio de Salud.
- ✓ Fondo Nacional Hospitalario.
- ✓ Veedores en Salud.

◆ COSTOS CON FUENTES DE FINANCIACIÓN:

TOTAL	MUNICIPIO	DEPARTAM.	NACIÓN	OTROS*
500	50	50	300	100

Millones de pesos (M\$).

◆ PLAN PLURIANUAL:

1	2	3	4	5	6	7	8	9
100	200	200	-	-	-	-	-	-

Millones de pesos (M\$).

**PLAN BÁSICO DE ORDENAMIENTO TERRITORIAL MUNICIPIO DE ORTEGA
PROPUESTA**

7.5.2.3 Subsistema Educativo.

7.5.2.3.1 Legalizar y determinar oferta y demanda del bachillerato técnico industrial.

◆ OBJETIVOS:

- GENERAL: Ampliar la oferta educativa del municipio.
- ESPECÍFICOS:
 - Focalizar la oferta técnica acorde con la vocación del municipio.
 - Tramitar legalización Colegio Técnico Industrial.
 - Dotar con equipos, muebles y material didáctico.

◆ COMPONENTE: Urbano.

◆ DURACIÓN: Corto plazo.

◆ IMPACTO: Mejorar la alternativa de educación municipal.

◆ ACTIVIDADES:

- ✓ Diseñar, elaborar y aplicar instrumento de información.
- ✓ Tabular, sistematizar y analizar instrumento de información.
- ✓ Elaborar Plan Educativo Institucional.

◆ DEPENDENCIA RESPONSABLE:

- ✓ Despacho del Alcalde.
- ✓ Secretaría de Educación.
- ✓ JUME DE ORTEGA.
- ✓ Secretaría de Educación del Tolima.
- ✓ Ministerio de Educación.

◆ COSTOS CON FUENTES DE FINANCIACIÓN:

TOTAL	MUNICIPIO	DEPARTAM.	NACIÓN	OTROS*
50	10	10	20	10

Millones de pesos (M\$).

◆ PLAN PLURIANUAL:

1	2	3	4	5	6	7	8	9
10	20	20	-	-	-	-	-	-

Millones de pesos (M\$).

7.5.2.3.2 Desarrollar y posicionar la educación técnica industrial.

◆ OBJETIVOS:

- GENERAL: Ejecutar Plan Educativo Institucional.

**PLAN BÁSICO DE ORDENAMIENTO TERRITORIAL MUNICIPIO DE ORTEGA
PROPUESTA**

- **ESPECÍFICOS:**
 - Implementar equipos, máquinas y herramientas al Colegio Industrial.
 - Dotar con medios didácticos al Colegio Industrial.
 - Seleccionar y vincular docentes.
- ◆ **COMPONENTE:** Urbano.
- ◆ **DURACIÓN:** Mediano plazo.
- ◆ **IMPACTO:** Funcionamiento del Colegio Técnico Industrial participando en el desarrollo educativo del municipio.
- ◆ **ACTIVIDADES:**
 - ✓ Instalar primera promoción de educandos.
 - ✓ Desarrollar proceso de contratación equipos, máquinas, herramientas y material didáctico.
- ◆ **DEPENDENCIA RESPONSABLE:**
 - ✓ Despacho del Alcalde.
 - ✓ Secretaría General y de Gobierno.
 - ✓ Secretaría de Educación.
 - ✓ Secretaría de Educación del Tolima.
 - ✓ Ministerio de Educación.
- ◆ **COSTOS CON FUENTES DE FINANCIACIÓN:**

TOTAL	MUNICIPIO	DEPARTAM.	NACIÓN	OTROS*
5.000	1.000	1.000	2.500	500

Millones de pesos (M\$).

**Comunidad educativa.*

- ◆ **PLAN PLURIANUAL:**

1	2	3	4	5	6	7	8	9
200	300	500	2.000	1.000	1.000	-	-	-

Millones de pesos (M\$).

7.5.2.4 Subsistema Deporte, Recreación y Aprovechamiento del Tiempo Libre.

7.5.2.4.1 Construir estadio municipal.

- ◆ **OBJETIVOS:**
 - **GENERAL:** Ampliar la infraestructura deportiva del municipio.

*PLAN BÁSICO DE ORDENAMIENTO TERRITORIAL MUNICIPIO DE ORTEGA
PROPUESTA*

- ESPECÍFICOS: Reubicar el estadio actual de la Barrialoza.
- ◆ COMPONENTE: Urbano.
- ◆ DURACIÓN: Mediano plazo.
- ◆ IMPACTO: El municipio con escenarios deportivos adecuados para la práctica deportiva.
- ◆ ACTIVIDADES:
 - ✓ Diseñar planos arquitectónicos.
 - ✓ Desarrollar proceso licitatorio.
 - ✓ Construir escenario deportivo.
 - ✓ Inaugurar.
 - ✓ Elaborar Plan de Acción.
- ◆ DEPENDENCIA RESPONSABLE:
 - ✓ Despacho del alcalde.
 - ✓ Secretaría General y de Gobierno.
 - ✓ Secretaría de Educación.
 - ✓ Instituto Municipal de Deporte.
 - ✓ INDER DEPARTAMENTAL.
 - ✓ Ministerio de Educación.
- ◆ COSTOS CON FUENTES DE FINANCIACIÓN:

TOTAL	MUNICIPIO	DEPARTAM.	NACIÓN	OTROS*
20.000	2.000	-	16.000	2.000

Millones de pesos (M\$).

- ◆ PLAN PLURIANUAL:

1	2	3	4	5	6	7	8	9
-	-	-	4.000	8.000	8.000	-	-	-

Millones de pesos (M\$).

7.5.2.4.2 Finalizar obras complementarias infraestructura Parque Recreacional.

- ◆ OBJETIVOS:
 - GENERAL: Ampliar oferta de espacio público y recreativo.
 - ESPECÍFICOS: Programar el uso intensivo del parque recreativo.
- ◆ COMPONENTE: Urbano.

**PLAN BÁSICO DE ORDENAMIENTO TERRITORIAL MUNICIPIO DE ORTEGA
PROPUESTA**

- ◆ DURACIÓN: Corto plazo.
- ◆ IMPACTO: Mejoramiento de la calidad de vida del orteguno.
- ◆ ACTIVIDADES:
 - ✓ Evaluar y priorizar obras complementarias.
 - ✓ Elaborar y desarrollar Plan de Acción.
 - ✓ Desarrollar proceso de contratación.
 - ✓ Ejecutar obras complementarias.
 - ✓ Elaborar, aprobar e implantar reglamento de uso del parque.
- ◆ DEPENDENCIA RESPONSABLE:
 - ✓ Despacho del Alcalde.
 - ✓ Secretaría de Planeación y Obras Públicas Municipal.
 - ✓ Secretaría General y de Gobierno.
 - ✓ Secretaría de Educación.
 - ✓ INDER MUNICIPAL.
 - ✓ INDER DEPARTAMENTAL.
 - ✓ INDER NACIONAL.

◆ COSTOS CON FUENTES DE FINANCIACIÓN:

TOTAL	MUNICIPIO	DEPARTAM.	NACIÓN	OTROS*
350	150	-	150	50

Millones de pesos (M\$).

**Recursos de Ingreso.*

◆ PLAN PLURIANUAL:

1	2	3	4	5	6	7	8	9
50	150	150	-	-	-	-	-	-

Millones de pesos (M\$).

7.5.2.5 Subsistema de Servicios Públicos.

7.5.2.5.1 Subsistema de Servicios Públicos Acueductos.

7.5.2.5.1.1 Construcción acueducto alterno urbano.

- ◆ OBJETIVOS:
 - GENERAL: Garantizar el suministro permanente de agua potable a la cabecera municipal.
 - ESPECÍFICOS:
 - Estudiar fuentes alternas tecnológicas de suministro de agua.
- ◆ COMPONENTE: Urbano.

*PLAN BÁSICO DE ORDENAMIENTO TERRITORIAL MUNICIPIO DE ORTEGA
PROPUESTA*

- ◆ DURACIÓN: Mediano plazo.
- ◆ IMPACTO: Mejoramiento de la calidad de vida del orteguno urbano.
- ◆ ACTIVIDADES:
 - ✓ Consultar tecnologías de suministro de agua.
 - ✓ Priorizar, seleccionar y diseñar propuesta.
 - ✓ Desarrollar proceso de contratación.
 - ✓ Construir.
- ◆ DEPENDENCIA RESPONSABLE:
 - ✓ Despacho del Alcalde.
 - ✓ Emportega.
 - ✓ DASVIT.
 - ✓ Ministerio de Desarrollo Económico.
 - ✓ ACUAGUAS.
- ◆ COSTOS CON FUENTES DE FINANCIACIÓN:

TOTAL	MUNICIPIO	DEPARTAM.	NACIÓN	OTROS*
1.000	100	100	400	400

Millones de pesos (M\$).

**Emportega.*

- ◆ PLAN PLURIANUAL:

1	2	3	4	5	6	7	8	9
-	-	-	500	500	-	-	-	-

Millones de pesos (M\$).

7.5.2.5.1.2 Dotar al perímetro urbano de la cobertura total de los servicios públicos básicos.

OBJETIVOS:

- GENERAL: Garantizar los servicios públicos al perímetro urbano.
- ESPECÍFICOS: Ampliar cobertura de los servicios públicos básicos.
- ◆ COMPONENTE: Urbano.
- ◆ DURACIÓN: Mediano plazo.
- ◆ IMPACTO: Totalidad del perímetro urbano con los servicios públicos básicos.
- ◆ ACTIVIDADES:

**PLAN BÁSICO DE ORDENAMIENTO TERRITORIAL MUNICIPIO DE ORTEGA
PROPUESTA**

- ✓ Inventariar requerimientos de servicios.
- ✓ Diseñar cobertura de ampliación.
- ✓ Desarrollar proceso de contratación.
- ✓ Ejecutar obras.

◆ **DEPENDENCIA RESPONSABLE:**

- ✓ Despacho del Alcalde.
- ✓ Secretaría de Planeación y Obras Públicas Municipal.
- ✓ Secretaría General y de Gobierno.
- ✓ Emportega.
- ✓ ELECTROLIMA.
- ✓ Ministerio de Desarrollo Económico.

◆ **COSTOS CON FUENTES DE FINANCIACIÓN:**

TOTAL	MUNICIPIO	DEPARTAM.	NACIÓN	OTROS*
10.000	1.000	1.000	4.000	4.000

Millones de pesos (M\$).

◆ **PLAN PLURIANUAL:**

1	2	3	4	5	6	7	8	9
-	-	-	2.000	4.000	4.000	-	-	-

Millones de pesos (M\$).

7.5.2.5.2 Subsistema de Servicios Públicos Alcantarillado.

7.5.2.5.2.1 Dotar al municipio con una planta de tratamiento de aguas servidas.

◆ **OBJETIVOS:**

- GENERAL: Descontaminar el río Ortega.
- ESPECÍFICOS: Reducir la tasa retributiva.

◆ **COMPONENTE:** Urbano.

◆ **DURACIÓN:** Corto plazo.

◆ **IMPACTO:** Mejorar el nivel de vida del orteguno urbano.

◆ **ACTIVIDADES:**

- ✓ Diseñar planos arquitectónicos planta de tratamiento aguas residuales.
- ✓ Desarrollar proceso de contratación.
- ✓ Construir planta.

*PLAN BÁSICO DE ORDENAMIENTO TERRITORIAL MUNICIPIO DE ORTEGA
PROPUESTA*

- ◆ DEPENDENCIA RESPONSABLE:
 - ✓ Despacho del Alcalde.
 - ✓ Emportega.
 - ✓ Cortolima.
 - ✓ Ministerio del Medio Ambiente.

- ◆ COSTOS CON FUENTES DE FINANCIACIÓN:

TOTAL	MUNICIPIO	DEPARTAM.	NACIÓN	OTROS*
4.500	450	100	450	3.500

Millones de pesos (M\$).

**Cortolima.*

**Emportega.*

- ◆ PLAN PLURIANUAL:

1	2	3	4	5	6	7	8	9
1.500	1.500	1.500	-	-	-	-	-	-

Millones de pesos (M\$).

7.5.2.5.2.2 Construir sistema de alcantarillado de aguas lluvias.

- ◆ OBJETIVOS:
 - GENERAL: Mejorar sistema de alcantarillado.
 - ESPECÍFICOS: Evacuar aguas lluvias.
- ◆ COMPONENTE: Urbano.
- ◆ DURACIÓN: Corto plazo.
- ◆ IMPACTO: Reducir potencial de amenazas por inundación.
- ◆ ACTIVIDADES:
 - ✓ Diseñar obras complementarias.
 - ✓ Desarrollar proceso de contratación.
 - ✓ Construir obras.
- ◆ DEPENDENCIA RESPONSABLE:
 - ✓ Despacho del Alcalde.
 - ✓ Emportega.
 - ✓ Gobernación del Tolima.
 - ✓ Ministerio de Desarrollo Económico.

- ◆ COSTOS CON FUENTES DE FINANCIACIÓN:

**PLAN BÁSICO DE ORDENAMIENTO TERRITORIAL MUNICIPIO DE ORTEGA
PROPUESTA**

TOTAL	MUNICIPIO	DEPARTAM.	NACIÓN	OTROS*
10.000	1.000	1.000	6.000	2.000

Millones de pesos (M\$).

*Emportega.

◆ **PLAN PLURIANUAL:**

1	2	3	4	5	6	7	8	9
2.000	4.000	4.000	-	-	-	-	-	-

Millones de pesos (M\$).

7.5.2.5.3 Subsistema de Servicios Públicos Aseo.

7.5.2.5.3.1 Ampliar el servicio de aseo a las vías públicas y su cobertura.

◆ **OBJETIVOS:**

- GENERAL: Mejorar la presentación del espacio público.
- ESPECÍFICOS: Ampliar cobertura.

◆ **COMPONENTE:** Urbano.

◆ **DURACIÓN:** Corto plazo.

◆ **IMPACTO:** Reducción de la contaminación visual en el espacio público.

◆ **ACTIVIDADES:**

- ✓ Diseñar y planear nuevos recorridos.
- ✓ Comprometer a las comunidades organizadas.
- ✓ Diseñar y desarrollar capacitación en la cultura del aseo.

◆ **DEPENDENCIA RESPONSABLE:**

- ✓ Emportega.
- ✓ Juntas de Acción Comunal.

◆ **COSTOS CON FUENTES DE FINANCIACIÓN:**

TOTAL	MUNICIPIO	DEPARTAM.	NACIÓN	OTROS*
100	10	-	-	90

Millones de pesos (M\$).

◆ **PLAN PLURIANUAL:**

1	2	3	4	5	6	7	8	9
30	35	35	-	-	-	-	-	-

Millones de pesos (M\$).

**PLAN BÁSICO DE ORDENAMIENTO TERRITORIAL MUNICIPIO DE ORTEGA
PROPUESTA**

7.5.2.5.4 Subsistema Servicios Públicos Electrificación.

7.5.2.5.4.1 Cobertura total del servicio de alumbrado público en la cabecera, centro poblado y caseríos.

Proyecto desarrollado en el componente rural.

7.5.2.5.5 Subsistema Servicios Públicos Telefonía.

7.5.2.5.5.1 Ampliar la cobertura urbana telefónica en un 30%.

◆ OBJETIVOS:

- GENERAL: Mejorar las comunicaciones urbanas.
- ESPECÍFICOS: Prestar un mejor servicio telefónico.

◆ COMPONENTE: Urbano.

◆ DURACIÓN: Mediano plazo.

◆ IMPACTO: El orteguno urbano mejora sus comunicaciones locales, regionales y nacionales.

◆ ACTIVIDADES:

- ✓ Inventario de potencial de solicitudes.
- ✓ Elaborar Plan de Atención.
- ✓ Inscribir nuevos subscriptores.
- ✓ Ampliar planta local.
- ✓ Asignación de nuevas líneas.

◆ DEPENDENCIA RESPONSABLE:

- ✓ Despacho del Alcalde.
- ✓ TELECOM.

◆ COSTOS CON FUENTES DE FINANCIACIÓN:

TOTAL	MUNICIPIO	DEPARTAM.	NACIÓN	OTROS*
3.000	-	-	-	3.000

Millones de pesos (M\$).

◆ PLAN PLURIANUAL:

1	2	3	4	5	6	7	8	9
-	-	-	1.000	1.000	1.000	-	-	-

Millones de pesos (M\$).

7.5.2.5.6 Servicios Públicos Cementerio.

*PLAN BÁSICO DE ORDENAMIENTO TERRITORIAL MUNICIPIO DE ORTEGA
PROPUESTA*

7.5.2.5.6.1 Construir un jardín cementerio.

◆ OBJETIVOS:

- GENERAL: Descentralizar el servicio funerario de la cabecera municipal.
- ESPECÍFICOS:
 - Reducir la contaminación por cadaverina.
 - Ofrecer un mejor servicio del nivel moderno.

◆ COMPONENTE: Urbano.

◆ DURACIÓN: Mediano plazo.

◆ IMPACTO: Mejoramiento del equipamiento urbano moderno.

◆ ACTIVIDADES:

- ✓ Constituir empresa de economía mixta.
- ✓ Comprar terrenos.
- ✓ Diseñar plan urbanístico.
- ✓ Construir cementerio jardín.

◆ DEPENDENCIA RESPONSABLE:

- ✓ Despacho del Alcalde.
- ✓ Secretaría de Planeación y Obras Públicas Municipal.
- ✓ Secretaría General y de Gobierno.
- ✓ Iglesia Católica – Diócesis de El Espinal.
- ✓ Inversionistas departamentales.

◆ COSTOS CON FUENTES DE FINANCIACIÓN:

TOTAL	MUNICIPIO	DEPARTAM.	NACIÓN	OTROS*
10.000	100	100	-	9.800

Millones de pesos (M\$).

◆ PLAN PLURIANUAL:

1	2	3	4	5	6	7	8	9
-	-	-	3.000	3.500	3.500	-	-	-

Millones de pesos (M\$).

7.5.2.6 Subsistema Vial.

7.5.2.6.1 Pavimentar las vías destapadas actuales.

◆ OBJETIVOS:

*PLAN BÁSICO DE ORDENAMIENTO TERRITORIAL MUNICIPIO DE ORTEGA
PROPUESTA*

- GENERAL: Mejorar la infraestructura de calles y avenidas de la cabecera municipal.
- ESPECÍFICOS: Propiciar la conectividad interbarrios y del centro.
- ◆ COMPONENTE: Urbano.
- ◆ DURACIÓN: Corto plazo.
- ◆ IMPACTO: Desarrollo urbanístico de la cabecera municipal.
- ◆ ACTIVIDADES:
 - ✓ Inventariar y priorizar estado actual de las vías urbanas.
 - ✓ Diseñar Plan de Acción.
 - ✓ Desarrollar proceso de contratación.
 - ✓ Pavimentar.
- ◆ DEPENDENCIA RESPONSABLE:
 - ✓ Despacho del Alcalde
 - ✓ Secretaría de Planeación y Obras Públicas Municipal.
 - ✓ Secretaría General y de Gobierno.
 - ✓ Emportega.
- ◆ COSTOS CON FUENTES DE FINANCIACIÓN:

TOTAL	MUNICIPIO	DEPARTAM.	NACIÓN	OTROS*
500	500	-	-	-

Millones de pesos (M\$).

- ◆ PLAN PLURIANUAL:

1	2	3	4	5	6	7	8	9
100	200	200	-	-	-	-	-	-

Millones de pesos (M\$).

7.5.2.6.2 Ampliar vías y andenes actuales.

- ◆ OBJETIVOS:
 - GENERAL: Mejorar el espacio público vial.
 - ESPECÍFICOS: Ofrecer nuevas conectividades viales.
- ◆ COMPONENTE: Urbano.
- ◆ DURACIÓN: Mediano plazo.
- ◆ IMPACTO: Mejoramiento del espacio público.

**PLAN BÁSICO DE ORDENAMIENTO TERRITORIAL MUNICIPIO DE ORTEGA
PROPUESTA**

◆ **ACTIVIDADES:**

- ✓ Elaborar planos de vías y andenes.
- ✓ Desarrollar el proceso de contratación.
- ✓ Elaborar Plan de Acción.
- ✓ Construir.

◆ **DEPENDENCIA RESPONSABLE:**

- ✓ Despacho del Alcalde
- ✓ Secretaría de Planeación y Obras Públicas Municipal.
- ✓ Secretaría General y de Gobierno.
- ✓ Emportega.

◆ **COSTOS CON FUENTES DE FINANCIACIÓN:**

TOTAL	MUNICIPIO	DEPARTAM.	NACIÓN	OTROS*
2.000	1.500	-	-	500

Millones de pesos (M\$).

◆ **PLAN PLURIANUAL:**

1	2	3	4	5	6	7	8	9
-	-	-	500	750	750	-	-	-

Millones de pesos (M\$).

7.5.2.7 Subsistema de Transporte.

7.5.2.7.1 Impartir formación a conductores y peatones en seguridad vial.

Proyecto desarrollado en el componente general.

7.5.2.7.2 Desarrollar una cultura de la prevención vial.

Proyecto desarrollado en el componente general.

7.5.2.7.3 Construir el terminal de transporte para carga y pasajeros.

◆ **OBJETIVOS:**

- GENERAL: Ampliar el equipamiento urbano del municipio.
- ESPECÍFICOS:
 - Mejorar la atención y manejo de carga y pasajeros.
 - Descongestionar las vías del centro.

◆ **COMPONENTE:** Urbano.

◆ **DURACIÓN:** Mediano plazo.

**PLAN BÁSICO DE ORDENAMIENTO TERRITORIAL MUNICIPIO DE ORTEGA
PROPUESTA**

◆ IMPACTO: Racionalizar el uso del espacio público.

◆ ACTIVIDADES:

- ✓ Diseñar planos arquitectónicos.
- ✓ Elaborar Plan de Acción.
- ✓ Constituir empresa de economía mixta.
- ✓ Construir terminal.

◆ DEPENDENCIA RESPONSABLE:

- ✓ Despacho del Alcalde.
- ✓ Secretaría de Planeación y Obras Públicas Municipal.
- ✓ Secretaría General y de Gobierno.
- ✓ Inspección de Tránsito y Transporte.
- ✓ Ministerio de Desarrollo Económico.
- ✓ Ministerio del Transporte.

◆ COSTOS CON FUENTES DE FINANCIACIÓN:

TOTAL	MUNICIPIO	DEPARTAM.	NACIÓN	OTROS*
5.000	2.000	-	1.000	2.000

Millones de pesos (M\$).

**Empresarios transportadores.*

◆ PLAN PLURIANUAL:

1	2	3	4	5	6	7	8	9
-	-	-	1.000	2.000	2.000	-	-	-

Millones de pesos (M\$).

7.5.2.8 Subsistema de Vivienda.

7.5.2.8.1 Propiciar la construcción de vivienda de interés social en la cabecera municipal.

Proyecto desarrollado en el componente general.

7.5.2.8.2 Conservar el patrimonio arquitectónico del municipio.

Proyecto desarrollado en el componente general.

7.5.2.8.3 Optimizar la eficiencia de los inmuebles urbanos.

◆ OBJETIVOS:

- GENERAL: Desarrollar una política para el desarrollo urbano.
- ESPECÍFICOS:
 - Definir el mobiliario urbano.
 - Proteger el desarrollo arquitectónico urbano.

**PLAN BÁSICO DE ORDENAMIENTO TERRITORIAL MUNICIPIO DE ORTEGA
PROPUESTA**

- Generar espacios de protección al espacio público.

- ◆ COMPONENTE: Urbano.
- ◆ DURACIÓN: Mediano.
- ◆ IMPACTO: Desarrollo urbano con eficiencia.
- ◆ ACTIVIDADES:
 - ✓ Caracterización del inmueble urbano.
 - ✓ Estructura del mobiliario urbano.
 - ✓ Desarrollar la armonía arquitectónica.
 - ✓ Estructurar la protección del espacio público.
- ◆ DEPENDENCIA RESPONSABLE:
 - ✓ Despacho del Alcalde.
 - ✓ Secretaría de Planeación y Obras Públicas Municipal.
 - ✓ Secretaría de Educación.
- ◆ COSTOS CON FUENTES DE FINANCIACIÓN:

TOTAL	MUNICIPIO	DEPARTAM.	NACIÓN	OTROS*
500	500	-	-	-

Millones de pesos (M\$).

- ◆ PLAN PLURIANUAL:

1	2	3	4	5	6	7	8	9
-	-	-	100	200	200	-	-	-

Millones de pesos (M\$).

7.5.2.8.4 Crear una dinámica inmobiliaria en la homogeneización de la cabecera.

- ◆ OBJETIVOS:
 - GENERAL: Propiciar la dinámica inmobiliaria en Ortega.
 - ESPECÍFICOS: Ofrecer factores de interés inmobiliario.
- ◆ COMPONENTE: Urbano.
- ◆ DURACIÓN: Mediano plazo.
- ◆ IMPACTO: Crecimiento armónico del inmobiliario urbano.
- ◆ ACTIVIDADES:
 - ✓ Identificar factores de dinamismo.
 - ✓ Elaborar Plan de Acción.
 - ✓ Desarrollar Plan de Acción.

*PLAN BÁSICO DE ORDENAMIENTO TERRITORIAL MUNICIPIO DE ORTEGA
PROPUESTA*

- ◆ DEPENDENCIA RESPONSABLE:
 - ✓ Despacho del Alcalde
 - ✓ Secretaría de Planeación y Obras Públicas.
- ◆ COSTOS CON FUENTES DE FINANCIACIÓN:

TOTAL	MUNICIPIO	DEPARTAM.	NACIÓN	OTROS*
10	10	-	-	-

Millones de pesos (M\$).

- ◆ PLAN PLURIANUAL:

1	2	3	4	5	6	7	8	9
-	-	-	2	4	4	-	-	-

Millones de pesos (M\$).

7.5.2.8.5 Elaborar estudio socioeconómico y político de reubicación de viviendas.

Proyecto desarrollado en el Componente General.

7.5.2.8.6 Reubicar viviendas primer sector barrio La Vega.

Proyecto desarrollado en el Componente General.

7.5.2.8.7 Reubicar viviendas segundo sector barrio La Vega.

Proyecto desarrollado en el Componente General.

7.5.2.8.8 Reubicar viviendas de zona de amenaza natural de las zonas rural e indígena.

Proyecto desarrollado en el Componente General.

7.5.2.8.9 Reubicar viviendas tercer sector barrio La Vega.

Proyecto desarrollado en el Componente General.

7.5.2.9 Subsistema de Participación Comunitaria.

7.5.2.9.1 Abrir espacios de participación comunitaria y/o ciudadana.

Proyecto desarrollado en el Componente General.

7.5.2.9.2 Impulsar y consolidar las organizaciones existentes.

Proyecto desarrollado en el Componente General.

*PLAN BÁSICO DE ORDENAMIENTO TERRITORIAL MUNICIPIO DE ORTEGA
PROPUESTA*

7.5.2.9.3 Propiciar una cultura de la participación.

Proyecto desarrollado en el Componente General.

7.5.2.9.4 Ofertar oportunidades de servicios en la cabecera municipal.

◆ OBJETIVOS:

- GENERAL: El municipio, epicentro de desarrollo en la región.
- ESPECÍFICOS:
 - Propiciar oportunidades de servicios institucionales, económicos y organizacionales.

◆ COMPONENTE: Urbano.

◆ DURACIÓN: Largo plazo.

◆ IMPACTO: Posicionamiento del municipio.

◆ ACTIVIDADES:

- ✓ Identificar servicios potenciales de la región.
- ✓ Coordinar y fomentar entidades, empresas y organizaciones para el municipio.
- ✓ Elaborar una política de atracción.

◆ DEPENDENCIA RESPONSABLE:

- ✓ Despacho del Alcalde.
- ✓ Secretaría de Planeación y Obras Públicas Municipal.

◆ COSTOS CON FUENTES DE FINANCIACIÓN:

TOTAL	MUNICIPIO	DEPARTAM.	NACIÓN	OTROS*
50	50	-	-	-

Millones de pesos (M\$).

◆ PLAN PLURIANUAL:

1	2	3	4	5	6	7	8	9
-	-	-	10	20	20	-	-	-

Millones de pesos (M\$).

7.5.2.10 Subsistema de Urbanismo.

7.5.2.10.1 Identificar, recuperar y mantener el actual espacio público del municipio.

Proyecto desarrollado en el Componente General.

**PLAN BÁSICO DE ORDENAMIENTO TERRITORIAL MUNICIPIO DE ORTEGA
PROPUESTA**

7.5.2.11 Subsistema Cultural.

7.5.2.11.1 Reconocer y rehabilitar los bienes de valor histórico urbano.

◆ OBJETIVOS:

- GENERAL: Conservar los bienes de valor histórico urbano.
- ESPECÍFICOS: Desarrollar programa de protección a los bienes urbanos.

◆ COMPONENTE: Urbano.

◆ DURACIÓN: Mediano plazo.

◆ IMPACTO: Continuidad en la conservación de los bienes de valor histórico urbanos.

◆ ACTIVIDADES:

- ✓ Realizar el inventario de los bienes inmuebles urbanos de valor histórico.
- ✓ Diseñar Plan de Acción.
- ✓ Ejecutar el Plan de Acción.

◆ DEPENDENCIA RESPONSABLE:

- ✓ Despacho del Alcalde.
- ✓ Secretaría de Planeación y Obras Públicas Municipal.
- ✓ Secretaría de Educación.
- ✓ Casa de la Cultura.
- ✓ Dirección de Monumentos Nacionales.
- ✓ Ministerio de Cultura.

◆ COSTOS CON FUENTES DE FINANCIACIÓN:

TOTAL	MUNICIPIO	DEPARTAM.	NACIÓN	OTROS*
*	-	-	-	-

Millones de pesos (M\$).

◆ PLAN PLURIANUAL:

1	2	3	4	5	6	7	8	9
*	-	-	-	-	-	-	-	-

Millones de pesos (M\$).

Nota: Proyecto inmerso en el ítem 7.5.2.8. Subsistema de vivienda

*PLAN BÁSICO DE ORDENAMIENTO TERRITORIAL MUNICIPIO DE ORTEGA
PROPUESTA*

7.5.2.11.2 Identificar, sostener y empoderar la identidad cultural orteguna e indígena.

Proyecto desarrollado en el componente General.

7.5.3 Subsistema Económico.

7.5.3.1 Agropecuario.

7.5.3.1.1 Proveer condiciones para un desarrollo productivo y competitivo de los sistemas de producción diversificados del municipio.

Proyecto desarrollado en el Componente General.

7.5.3.1.2 Fortalecer las organizaciones comunitarias empresariales para incrementar la productividad y competitividad de los sistemas de producción diversificados del municipio.

Proyecto desarrollado en el Componente General.

7.5.3.1.3 Mejorar la infraestructura para la comercialización y el mercadeo de la producción agropecuaria y extractiva a través de Centros de Acopio, Cuartos de Frío, Minidistritos de Riego, Nueva Plaza de Mercado.

Proyecto desarrollado en el Componente General.

7.5.3.1.4 La cabecera municipal como centro prestador de servicios de soporte para la actividad económica de la productividad económica agropecuaria.

Proyecto desarrollado en el Componente General.

7.5.3.2 Subsistema Industrial.

7.5.3.2.1 Identificar las áreas industriales acordes con el desarrollo del municipio.

Proyecto desarrollado en el Componente General.

7.5.3.2.2 Establecer la zona industrial del municipio.

◆ OBJETIVOS:

- GENERAL: Suministrar espacio de desarrollo industrial.
- ESPECÍFICOS: Dotar de infraestructura básica de servicios para la industria

◆ COMPONENTE: Urbano.

**PLAN BÁSICO DE ORDENAMIENTO TERRITORIAL MUNICIPIO DE ORTEGA
PROPUESTA**

- ◆ DURACIÓN: Largo plazo.
- ◆ IMPACTO: Generación de empleo y oferta industrial.
- ◆ ACTIVIDADES:
 - ✓ Diseñar parámetros técnicos industriales.
 - ✓ Seleccionar lote.
 - ✓ Comprar lote.
 - ✓ Construir infraestructura básica de servicios.
 - ✓ Atraer empresas industriales.
 - ✓ Producir industriales.
- ◆ DEPENDENCIA RESPONSABLE:
 - ✓ Despacho del Alcalde.
 - ✓ Secretaría de Planeación y Obras Públicas Municipal.
 - ✓ UMATA.
 - ✓ Ministerio de Desarrollo Económico.
 - ✓ ANDI.
 - ✓ IFI.
 - ✓ Asociación para el Desarrollo del Tolima.
- ◆ COSTOS CON FUENTES DE FINANCIACIÓN:

TOTAL	MUNICIPIO	DEPARTAM.	NACIÓN	OTROS*
100	100	-	-	-

Millones de pesos (M\$).

- ◆ PLAN PLURIANUAL:

1	2	3	4	5	6	7	8	9
-	-	-	-	-	-	20	40	40

Millones de pesos (M\$).

7.5.3.3 Subsistema comercial.

- 7.5.3.3.1 La cabecera municipal como centro prestador de servicios y de soporte para la actividad económica de la productividad agropecuaria.

Proyecto desarrollado en el Componente General.

7.5.3.4 Subsistema de Servicios.

- 7.5.3.4.1 Diseñar e implantar requerimientos empresas de servicios.

Proyecto desarrollado en el Componente General.

- 7.5.3.4.2 El municipio con empresas consolidadas en el sector de servicios.

*PLAN BÁSICO DE ORDENAMIENTO TERRITORIAL MUNICIPIO DE ORTEGA
PROPUESTA*

Proyecto desarrollado en el Componente General.

7.5.3.5 Subsistema de Turismo.

El Componente Urbano no presenta proyectos en este subsistema.

7.5.3.6 Subsistema de Todos los Sectores Económicos.

El Componente Urbano no presenta proyectos en este subsistema.

7.5.4 Subsistema Administrativo.

7.5.4.1 Subsistema Administrativo Central.

El Componente Urbano no presenta proyectos articulados con los otros componentes.

7.5.4.1.1 Definir e implantar la planeación estratégica en el corto, mediano y largo plazo.

Proyecto desarrollado en el Componente General.

7.5.4.1.2 El municipio oferente de servicios para el Sur del Tolima.

Proyecto desarrollado en el Componente General.

7.5.4.1.3 Demarcar los hitos en los límites municipales, en el perímetro urbano y del Centro Poblado.

Proyecto desarrollado en el Componente General.

7.5.4.1.4 Centro prestador de servicios y soporte para la actividad agropecuaria y agroindustrial.

Proyecto desarrollado en el Componente General.

7.5.4.1.5 Atención a los mercados internacionales.

Proyecto desarrollado en el Componente General.

7.5.4.1.6 Socializar el Plan Básico de Ordenamiento Territorial en la comunidad orteguna.

Proyecto desarrollado en el Componente General.

7.5.4.2 Subsistema fiscal.

*PLAN BÁSICO DE ORDENAMIENTO TERRITORIAL MUNICIPIO DE ORTEGA
PROPUESTA*

El Componente Urbano no presenta proyectos articulados con los otros componentes.

7.6 PROYECTOS DE DESARROLLO HUMANO SOSTENIBLE DEL COMPONENTE INDÍGENA.

Los perfiles de proyectos para el proceso de implementar la propuesta son (Cuadros 1, 2, 3, 4, 5):

7.6.1 Sistema Ambiental.

7.6.1.1 Subsistema Clima.

7.6.1.1.1 Establecer viveros de especies forestales, maderables y frutales.

Proyecto desarrollado en el Componente Rural.

7.6.1.1.2 Adquirir predios en zonas de producción hídrica.

Proyecto desarrollado en el Componente Rural.

7.6.1.1.3 Constituir plantaciones protectoras, protectora – productoras.

Proyecto desarrollado en el Componente Rural.

7.6.1.1.4 Mantener y explotar plantaciones.

Proyecto desarrollado en el Componente General.

7.6.1.2 Subsistema Hidrología.

7.6.1.2.1 El municipio, reserva ambiental del Sur del Tolima.

Proyecto desarrollado en el Componente Rural.

7.6.1.2.2 Reforestar las rondas de los ríos y quebradas.

◆ OBJETIVOS:

- GENERAL: Ampliar los bosques de galería en zonas indígenas.
- ESPECÍFICOS: Manejo agroforestal de las rondas de los ríos.

◆ COMPONENTE: Indígena.

◆ DURACIÓN: Largo plazo.

**PLAN BÁSICO DE ORDENAMIENTO TERRITORIAL MUNICIPIO DE ORTEGA
PROPUESTA**

- ◆ **IMPACTO:** Las fuentes hídricas de las zonas indígenas protegidas en sus rondas de los ríos y quebradas.

- ◆ **ACTIVIDADES:**

- ✓ Inventariar las fuentes hídricas de las zonas indígenas.
- ✓ Definir áreas de las rondas.
- ✓ Diseñar Plan de Acción.
- ✓ Ejecutar Plan de Acción.

- ◆ **DEPENDENCIA RESPONSABLE:**

- ✓ Despacho del Alcalde.
- ✓ Secretaría de Planeación y Obras Públicas Municipal.
- ✓ UMATA.
- ✓ Oficina de Asuntos Indígenas del Tolima.
- ✓ Ministerio del Interior.
- ✓ ECOPETROL.

- ◆ **COSTOS CON FUENTES DE FINANCIACIÓN:**

TOTAL	MUNICIPIO	DEPARTAM.	NACIÓN	OTROS*
1.500	15	-	-	1.485

Millones de pesos (M\$).

- ◆ **PLAN PLURIANUAL:**

1	2	3	4	5	6	7	8	9
-	-	-	-	-	-	500	500	500

Millones de pesos (M\$).

7.6.1.3 Subsistema Suelo.

7.6.1.3.1 Elaborar e implementar el reglamento de uso del suelo.

Proyecto desarrollado en el Componente General.

7.6.1.3.2 Incorporar en el reglamento la categorización del suelo rural e indígena.

Proyecto desarrollado en el Componente General.

7.6.1.3.3 Elaborar estudio socioeconómico y político de la viabilidad de un territorio indígena.

- ◆ **OBJETIVOS:**

- **GENERAL:** Establecer un territorio ethis en el Tolima.
- **ESPECÍFICOS:**

**PLAN BÁSICO DE ORDENAMIENTO TERRITORIAL MUNICIPIO DE ORTEGA
PROPUESTA**

- Garantizar a las comunidades indígenas una planeación integral en el manejo de su territorio.

◆ COMPONENTE: Indígena.

◆ DURACIÓN: Largo plazo.

◆ IMPACTO: Rescatar la cultura y desarrollo indígena del Tolima.

◆ ACTIVIDADES:

- ✓ Inventariar territorios indígenas en Ortega y municipios vecinos.
- ✓ Realizar consultas individuales y colectivas sobre viabilidad del proyecto.
- ✓ Celebrar cabildos indígenas.
- ✓ Diseñar instrumentos de consulta.
- ✓ Aplicar, tabular, sistematizar y analizar instrumentos de consulta.
- ✓ Elaborar conclusiones y recomendaciones.
- ✓ Difundir y obtener consenso.

◆ DEPENDENCIA RESPONSABLE:

- ✓ Despacho del Alcalde.
- ✓ Secretaría de Educación.
- ✓ Secretaría de Planeación y Obras Públicas Municipal.
- ✓ UMATA.
- ✓ Oficina de Asuntos Indígenas del Tolima.
- ✓ Organizaciones de segundo grado indigenistas.
- ✓ Ministerio del Interior.

◆ COSTOS CON FUENTES DE FINANCIACIÓN:

TOTAL	MUNICIPIO	DEPARTAM.	NACIÓN	OTROS*
50	5	5	20	20

Millones de pesos (M\$).

◆ PLAN PLURIANUAL:

1	2	3	4	5	6	7	8	9
-	-	-	-	-	-	25	25	-

Millones de pesos (M\$).

7.6.1.3.4 Diseñar, implantar y mantener una política de recuperación de suelos del municipio.

Proyecto desarrollado en el Componente Rural.

7.6.1.4 Subsistema de Riesgos y amenazas.

7.6.1.4.1 Fortalecer el Comité Local de Emergencias.

*PLAN BÁSICO DE ORDENAMIENTO TERRITORIAL MUNICIPIO DE ORTEGA
PROPUESTA*

Proyecto desarrollado en el Componente General.

7.6.1.4.2 Mitigar los riesgos ambientales.

Proyecto desarrollado en el Componente Rural.

7.6.1.4.3 Generar la cultura de la prevención en riesgos y desastres.

Proyecto desarrollado en el Componente Rural.

7.6.1.5 Subsistema Flora.

7.6.1.5.1 El municipio como una reserva forestal.

Proyecto desarrollado en el Componente Rural.

7.6.1.6 Subsistema Fauna.

7.6.1.6.1 El municipio, reserva ambiental del Sur del Tolima.

Proyecto desarrollado en el Componente Rural.

7.6.1.7 Subsistema Ambiental General.

7.6.1.7.1 Elaborar términos de referencia y proyecto de desarrollo humano sostenible.

Proyecto desarrollado en el Componente General.

7.6.1.7.2 Implantar el desarrollo humano sostenible.

Proyecto desarrollado en el Componente General.

7.6.1.7.3 Seguimiento y control del desarrollo humano sostenible.

Proyecto desarrollado en el Componente General.

7.6.2 Subsistema Social.

7.6.2.1 Subsistema de Población.

7.6.2.1.1 Determinar oportunidades de comercialización producción económica municipal.

Proyecto desarrollado en el Componente General.

7.6.2.1.2 Establecer canales de comercialización.

Proyecto desarrollado en el Componente General.

7.6.2.1.3 Municipio Agroindustrial en el Sur del Tolima.

**PLAN BÁSICO DE ORDENAMIENTO TERRITORIAL MUNICIPIO DE ORTEGA
PROPUESTA**

Proyecto desarrollado en el Componente General.

7.6.2.2 Subsistema de Salud.

7.6.2.2.1 Implementar los Centros de Salud.

Proyecto desarrollado en el Componente Rural.

7.6.2.2.2 Construcción y dotación del centro especializado en salud indígena.

◆ **OBJETIVOS:**

- **GENERAL:** Garantizar a la comunidad indígena una atención personalizada en salud.
- **ESPECÍFICOS:** Adecuar un centro de salud para atención indígena.

◆ **COMPONENTE:** Indígena.

◆ **DURACIÓN:** Corto plazo.

◆ **IMPACTO:** El uso de la medicina tradicional en la salud indígena.

◆ **ACTIVIDADES:**

- ✓ Captar tecnología.

◆ **DEPENDENCIA RESPONSABLE:**

- ✓ Despacho del Alcalde.
- ✓ Secretaría de planeación y Obras Públicas Municipal.
- ✓ Secretaría de Salud.
- ✓ Secretaría de Salud del Tolima.
- ✓ Ministerio de Salud.
- ✓ Ministerio del interior.

◆ **COSTOS CON FUENTES DE FINANCIACIÓN:**

TOTAL	MUNICIPIO	DEPARTAM.	NACIÓN	OTROS*
50	5	5	20	20

Millones de pesos (M\$).

◆ **PLAN PLURIANUAL:**

1	2	3	4	5	6	7	8	9
10	20	20	-	-	-	-	-	-

Millones de pesos (M\$).

*PLAN BÁSICO DE ORDENAMIENTO TERRITORIAL MUNICIPIO DE ORTEGA
PROPUESTA*

7.6.2.2.3 Desarrollar una atención en medicina tradicional.

◆ OBJETIVOS:

- GENERAL: Recuperar la tecnología autóctona indígena en medicina tradicional.
- ESPECÍFICOS:
 - Consolidar y aplicar atención en medicina indígena tradicional.

◆ COMPONENTE: Indígena.

◆ DURACIÓN: Largo plazo.

◆ IMPACTO: Rescatar y aplicar el conocimiento indígena en medicina natural.

◆ ACTIVIDADES:

- ✓ Inventariar los procesos en medicina tradicional.
- ✓ Desarrollar métodos de aplicación.
- ✓ Implantar uso de la medicina tradicional.

◆ DEPENDENCIA RESPONSABLE:

- ✓ Secretaría de Salud.
- ✓ Hospital San José.
- ✓ Organizaciones indígenas.
- ✓ Secretaría de Salud del Tolima.
- ✓ Ministerio de Salud.
- ✓ Universidad del Tolima Facultad de Medicina.
- ✓ COLCIENCIAS.

◆ COSTOS CON FUENTES DE FINANCIACIÓN:

TOTAL	MUNICIPIO	DEPARTAM.	NACIÓN	OTROS*
50	5	5	20	20

Millones de pesos (M\$).

◆ PLAN PLURIANUAL:

1	2	3	4	5	6	7	8	9
-	-	-	-	-	-	15	15	20

Millones de pesos (M\$).

7.6.2.3 Subsistema educativo.

7.6.2.3.1 Cobertura educativa total en los niveles de preescolar, básica primaria, básica secundaria y media con calidad.

Proyecto desarrollado en el Componente General.

7.6.2.3.2 Mejorar la infraestructura y dotación de las escuelas mixtas rurales.

*PLAN BÁSICO DE ORDENAMIENTO TERRITORIAL MUNICIPIO DE ORTEGA
PROPUESTA*

Proyecto desarrollado en el Componente Rural.

7.6.2.4 Subsistema Deporte, Recreación y Aprovechamiento del tiempo libre.

7.6.2.4.1 Programar y constituir olimpiadas indígenas.

◆ OBJETIVOS:

- GENERAL: Mejorar el nivel de vida del indígena orteguno a través del deporte.
- ESPECÍFICOS: Implementar un programa deportivo indigenista.

◆ COMPONENTE: Indígena.

◆ DURACIÓN: Corto plazo.

◆ IMPACTO: Institucionalizar el campeonato regional indígena.

◆ ACTIVIDADES:

- ✓ Elaborar y desarrollar Plan de Acción.
- ✓ Seleccionar disciplinas.

◆ DEPENDENCIA RESPONSABLE:

- ✓ Despacho del Alcalde.
- ✓ Secretaría de Educación.
- ✓ Organizaciones Indígenas.
- ✓ Oficina de Asuntos Indígenas del Tolima.
- ✓ Ministerio del Interior.

◆ COSTOS CON FUENTES DE FINANCIACIÓN:

TOTAL	MUNICIPIO	DEPARTAM.	NACIÓN	OTROS*
100	25	20	50	5

Millones de pesos (M\$).

◆ PLAN PLURIANUAL:

1	2	3	4	5	6	7	8	9
30	35	35	-	-	-	-	-	-

Millones de pesos (M\$).

7.6.2.5 Subsistema de Servicios Públicos.

7.6.2.5.1 Subsistema de Servicios Públicos Acueductos.

7.6.2.5.1.1 Construcción de acueductos regionales y de asentamientos.

Proyecto desarrollado en el Componente Rural.

7.6.2.5.1.2 Suministrar agua a las viviendas indígenas del municipio.

**PLAN BÁSICO DE ORDENAMIENTO TERRITORIAL MUNICIPIO DE ORTEGA
PROPUESTA**

- ◆ OBJETIVOS:
 - GENERAL: Mejorar la calidad de vida de la etnia orteguna.
 - ESPECÍFICOS: Suministrar agua domiciliaria al indígena orteguno.
- ◆ COMPONENTE: Indígena.
- ◆ DURACIÓN: Largo plazo.
- ◆ IMPACTO: Las familias indígenas cuentan con el servicio de agua domiciliaria.
- ◆ ACTIVIDADES:
 - ✓ Inventariar las viviendas sin servicio de acueducto.
 - ✓ Elaborar e implementar Plan de Acción.
 - ✓ Desarrollar proceso de contratación.
 - ✓ Capacitar en manejo optimo del agua.
- ◆ DEPENDENCIA RESPONSABLE:
 - ✓ Despacho del Alcalde.
 - ✓ Secretaría de Planeación y Obras Públicas Municipal.
 - ✓ Emportega.
 - ✓ DASVIT.
 - ✓ Ministerio del Interior.
 - ✓ Ministerio de Desarrollo Económico.
 - ✓ Organizaciones indígenas.
 - ✓ Comunidad internacional.

◆ COSTOS CON FUENTES DE FINANCIACIÓN:

TOTAL	MUNICIPIO	DEPARTAM.	NACIÓN	OTROS*
5.000	500	500	2.000	2.000

Millones de pesos (M\$).

◆ PLAN PLURIANUAL:

1	2	3	4	5	6	7	8	9
-	-	-	-	1.000	1.000	1.000	1.000	1.000

Millones de pesos (M\$).

7.6.2.5.2 Subsistema de Servicios Públicos Alcantarillado.

7.6.2.5.2.1 Construir alcantarillados en las concentraciones de viviendas indígenas.

- ◆ OBJETIVOS:
 - GENERAL: Reducir el impacto ambiental negativo por contaminación de aguas servidas.
 - ESPECÍFICOS:

**PLAN BÁSICO DE ORDENAMIENTO TERRITORIAL MUNICIPIO DE ORTEGA
PROPUESTA**

- Dotar a la comunidad de infraestructura de saneamiento ambiental.

- ◆ COMPONENTE: Indígena.
- ◆ DURACIÓN: Largo plazo.
- ◆ IMPACTO: Mejoramiento de la calidad de vida de indígena orteguno.
- ◆ ACTIVIDADES:
 - ✓ Inventariar las concentraciones de viviendas indígenas sin el servicio.
 - ✓ Diseñar tecnología específica.
 - ✓ Elaborar e implantar el Plan de Acción.
 - ✓ Desarrollar el proceso de contratación.
 - ✓ Hacer consenso y concertación.
- ◆ DEPENDENCIA RESPONSABLE:
 - ✓ Despacho del alcalde.
 - ✓ Secretaría de Planeación y Obras Públicas Municipal.
 - ✓ Secretaría General y de Gobierno.
 - ✓ Emportega.
 - ✓ DASVIT.
 - ✓ Ministerio del Interior.
 - ✓ Ministerio de Desarrollo Económico.
 - ✓ Organizaciones indígenas.
- ◆ COSTOS CON FUENTES DE FINANCIACIÓN:

TOTAL	MUNICIPIO	DEPARTAM.	NACIÓN	OTROS*
1.000	100	100	400	400

Millones de pesos (M\$).

- ◆ PLAN PLURIANUAL:

1	2	3	4	5	6	7	8	9
-	-	-	-	-		300	300	400

Millones de pesos (M\$).

7.6.2.5.3 Subsistema de Servicios Públicos Aseo.

No existe proyectos articulados con los demás componentes.

7.6.2.5.4 Subsistema de Servicios Públicos Electrificación.

7.6.2.5.4.1 Determinar sistema ampliación de cobertura.

Proyecto desarrollado en el Componente Rural.

7.6.2.5.4.2 Ampliar y dotar con servicio de energía al campo y a los indígenas.

*PLAN BÁSICO DE ORDENAMIENTO TERRITORIAL MUNICIPIO DE ORTEGA
PROPUESTA*

Proyecto desarrollado en el Componente Rural.

7.6.2.5.4.3 Cobertura total del servicio de alumbrado público en la cabecera, centro poblado y caseríos.

Proyecto desarrollado en el Componente Rural.

7.6.2.5.5 Subsistema de Servicios Públicos Telefonía.

Proyecto desarrollado en el Componente Rural.

7.6.2.5.5.1 Desarrollar la telefonía rural.

Proyecto desarrollado en el Componente Rural.

7.6.2.5.5.2 Establecer S.A.I. en tierras de resguardo.

◆ OBJETIVOS:

- GENERAL: Mejorar la comunicación de la comunidad indígena.
- ESPECÍFICOS:
 - Desarrollar un programa de telefonía rural por varios sistemas.

◆ COMPONENTE: Indígena.

◆ DURACIÓN: Mediano plazo.

◆ IMPACTO: Las comunicaciones fortalecen los nexos entre indígenas y comunidad en general.

◆ ACTIVIDADES:

- ✓ Detectar áreas de resguardo sin servicio telefónico.
- ✓ Contactar y comprometer a TELECOM.
- ✓ Elaborar y desarrollar instalación del S.A.I.

◆ DEPENDENCIA RESPONSABLE:

- ✓ Despacho del Alcalde.
- ✓ Secretaría de Planeación y Obras Públicas Municipal.
- ✓ Organizaciones Indígenas.
- ✓ Oficina de Coordinación.
- ✓ TELECOM.

◆ COSTOS CON FUENTES DE FINANCIACIÓN:

TOTAL	MUNICIPIO	DEPARTAM.	NACIÓN	OTROS*
400	-	-	-	400

**PLAN BÁSICO DE ORDENAMIENTO TERRITORIAL MUNICIPIO DE ORTEGA
PROPUESTA**

Millones de pesos (M\$).
*TELECOM.

◆ PLAN PLURIANUAL:

1	2	3	4	5	6	7	8	9
-	-	-	100	150	150	-	-	-

Millones de pesos (M\$).

7.6.2.5.6 Subsistema de Servicios Públicos Cementerios.

7.6.2.5.6.1 Recuperar y mantener la tumba de Quintín Lame.

◆ OBJETIVOS:

- GENERAL: Rescatar la tradición indígena.
- ESPECÍFICOS: Establecer un hito histórico.

◆ COMPONENTE: Indígena.

◆ DURACIÓN: Largo Plazo.

◆ IMPACTO: El monumento como medio aglutinador de las comunidades indígenas.

◆ ACTIVIDADES:

- ✓ Convocar concurso de méritos diseño del monumento.
- ✓ Seleccionar propuesta.
- ✓ Construir monumento.
- ✓ Adecuar senderos de acceso.
- ✓ Promocionar y divulgar.

◆ DEPENDENCIA RESPONSABLE:

- ✓ Despacho del Alcalde
- ✓ Secretaría de Planeación y Obras Públicas Municipal.
- ✓ Organizaciones Indígenas.
- ✓ Ministerio del interior.

◆ COSTOS CON FUENTES DE FINANCIACIÓN:

TOTAL	MUNICIPIO	DEPARTAM.	NACIÓN	OTROS*
50	10	-	20	20

Millones de pesos (M\$).

◆ PLAN PLURIANUAL:

1	2	3	4	5	6	7	8	9

**PLAN BÁSICO DE ORDENAMIENTO TERRITORIAL MUNICIPIO DE ORTEGA
PROPUESTA**

-	-	-	-	-	-	25	25	-
---	---	---	---	---	---	----	----	---

Millones de pesos (M\$).

7.6.2.6 Subsistema Vías.

7.6.2.6.1 Construir vías que propicien la conectividad indígena.

◆ **OBJETIVOS:**

- **GENERAL:** Mejorar las comunicaciones terrestres entre comunidades indígenas.
- **ESPECÍFICOS:** Facilitar el transporte de la comunidad y de la producción.

◆ **COMPONENTE:** Indígena.

◆ **DURACIÓN:** Mediano plazo.

◆ **IMPACTO:** Facilidad de interactuar las comunidades indígenas.

◆ **ACTIVIDADES:**

- ✓ Espacializar las comunidades indígenas y la red vial actual.
- ✓ Diseñar red vial de conectividad.
- ✓ Construir red vial.
- ✓ Mantener red vial .

◆ **DEPENDENCIA RESPONSABLE:**

- ✓ Despacho del Alcalde.
- ✓ Secretaría de Planeación y de Obras Públicas Municipal.
- ✓ Oficina de Asuntos Indígenas del Tolima.
- ✓ Ministerio del Interior.
- ✓ INVIAS.

◆ **COSTOS CON FUENTES DE FINANCIACIÓN:**

TOTAL	MUNICIPIO	DEPARTAM.	NACIÓN	OTROS*
100	50	-	-	50

Millones de pesos (M\$).

◆ **PLAN PLURIANUAL:**

1	2	3	4	5	6	7	8	9
-	-	-	30	30	40	-	-	-

Millones de pesos (M\$).

7.6.2.6.2 Construir vías de conectividad indígena urbana en sus diferentes zonas.

**PLAN BÁSICO DE ORDENAMIENTO TERRITORIAL MUNICIPIO DE ORTEGA
PROPUESTA**

◆ **OBJETIVOS:**

- **GENERAL:** Armonizar la población rural, indígena y urbana a través de las vías terrestres.
- **ESPECÍFICOS:** Facilidad de integración comunidad orteguna.

◆ **COMPONENTE:** Indígena.

◆ **DURACIÓN:** Largo plazo.

◆ **IMPACTO:** Mejoramiento de las comunicaciones terrestres entre las diversas comunidades étnicas del municipio.

◆ **ACTIVIDADES:**

- ✓ Espacializar las comunidades indígenas, rural y urbana y la red vial actual.
- ✓ Diseñar red vial de conectividad.
- ✓ Construir red vial.
- ✓ Mantener red vial .

◆ **DEPENDENCIA RESPONSABLE:**

- ✓ Despacho del Alcalde.
- ✓ Secretaría de Planeación y Obras Públicas Municipal.
- ✓ Oficina de Coordinación.
- ✓ Oficina de Asuntos Indígenas del Tolima.
- ✓ Ministerio del Interior.
- ✓ INVIAS.

◆ **COSTOS CON FUENTES DE FINANCIACIÓN:**

TOTAL	MUNICIPIO	DEPARTAM.	NACIÓN	OTROS*
200	150	-	-	50

Millones de pesos (M\$).

◆ **PLAN PLURIANUAL:**

1	2	3	4	5	6	7	8	9
-	-	-	-	-	-	65	65	70

Millones de pesos (M\$).

7.6.2.7 Subsistema Vial Transporte.

7.6.2.7.1 Impartir formación a conductores y peatones en seguridad vial.

Proyecto desarrollado en el Componente General.

7.6.2.7.2 Desarrollar una cultura de la prevención vial.

*PLAN BÁSICO DE ORDENAMIENTO TERRITORIAL MUNICIPIO DE ORTEGA
PROPUESTA*

Proyecto desarrollado en el Componente General.

7.6.2.8 Subsistema de Vivienda.

7.6.2.8.1 Desarrollar programas de vivienda nueva y su mejoramiento en zona indígena.

Proyecto desarrollado en el Componente General.

7.6.2.8.2 Conservar el patrimonio arquitectónico del municipio.

Proyecto desarrollado en el Componente General.

7.6.2.8.3 Elaborar estudio socioeconómico y político de reubicación de vivienda.

Proyecto desarrollado en el Componente General.

7.6.2.8.4 Reubicar viviendas de zonas de amenaza natural en las zonas rurales e indígenas.

Proyecto desarrollado en el Componente General.

7.6.2.9 Subsistema de Participación Comunitaria.

7.6.2.9.1 Abrir espacios de participación comunitaria y/o ciudadana.

Proyecto desarrollado en el Componente General.

7.6.2.9.2 Impulsar y consolidar las organizaciones existentes.

Proyecto desarrollado en el Componente General.

7.6.2.9.3 Propiciar una cultura de la participación.

Proyecto desarrollado en el Componente General.

7.6.2.9.4 Fortalecer la identidad indigenista.

◆ OBJETIVOS:

- GENERAL: Fortalecer la identidad y cultura indígena orteguna.
- ESPECÍFICOS: Rescatar la estructura cultural indígena.

◆ COMPONENTE: Indígena.

◆ DURACIÓN: Largo plazo.

**PLAN BÁSICO DE ORDENAMIENTO TERRITORIAL MUNICIPIO DE ORTEGA
PROPUESTA**

◆ **IMPACTO:** Indígenas comprometidos y orgullosos de su historia y cultura.

◆ **ACTIVIDADES:**

- ✓ Obtener información histórica de la etnia orteguna.
- ✓ Procesar, analizar y difundir historia.
- ✓ Consolidar la identidad indígena.

◆ **DEPENDENCIA RESPONSABLE:**

- ✓ Despacho del Alcalde.
- ✓ Secretarías de Educación.
- ✓ Asuntos Indígenas del Tolima.
- ✓ Ministerio de la Cultura.
- ✓ Facultades de Antropología.
- ✓ Ministerio del Interior.

◆ **COSTOS CON FUENTES DE FINANCIACIÓN:**

TOTAL	MUNICIPIO	DEPARTAM.	NACIÓN	OTROS*
200	50	50	50	50

Millones de pesos (M\$).

◆ **PLAN PLURIANUAL:**

1	2	3	4	5	6	7	8	9
-	-	-	-	-	-	65	65	70

Millones de pesos (M\$).

7.6.2.9.5 Obtener la legalización de las organizaciones de cabildos no reconocidas en 1999

◆ **OBJETIVOS:**

- GENERAL: Ampliar la base legal de las organizaciones indígenas.
- ESPECÍFICOS: Propiciar la legalidad de los cabildos.

◆ **COMPONENTE:** indígena.

◆ **DURACIÓN:** Largo plazo.

◆ **IMPACTO:** Totalidad de las organizaciones indígenas de 1999 en Ortega legalizadas.

◆ **ACTIVIDADES:**

- ✓ Inventariar organizaciones no legalizadas.

*PLAN BÁSICO DE ORDENAMIENTO TERRITORIAL MUNICIPIO DE ORTEGA
PROPUESTA*

- ✓ Inducir obtención documentos sustentar petición.
- ✓ Tramitar solicitud.
- ✓ Obtener reconocimiento.

◆ **DEPENDENCIA RESPONSABLE:**

- ✓ Despacho del Alcalde.
- ✓ Oficina de Coordinación.
- ✓ Asuntos Indígenas del Tolima.
- ✓ Ministerio del Interior.

◆ **COSTOS CON FUENTES DE FINANCIACIÓN:**

TOTAL	MUNICIPIO	DEPARTAM.	NACIÓN	OTROS*
140	14	14	56	56

Millones de pesos (M\$).

◆ **PLAN PLURIANUAL:**

1	2	3	4	5	6	7	8	9
-	-	-	-	-	-	45	45	50

Millones de pesos (M\$).

7.6.2.10 Subsistema de Urbanismo.

No existe proyectos articulados con los demás componentes.

7.6.2.11 Subsistema Cultural.

7.6.2.11.1 Identificar, sostener y empoderar la identidad cultural orteguna e indígena.

Proyecto desarrollado en el Componente General.

7.6.3 Subsistema Económico.

7.6.3.1 Subsistema Agropecuario.

7.6.3.1.1 Impulsar la generación de empleo a través de la especialización de la producción agropecuaria de la guayaba, frutas, maíz, hortalizas, algodón, ganado de leche, aves, cerdos y piscicultura.

Proyecto desarrollado en el Componente General.

7.6.3.1.2 Tecnología, capacitación y asistencia técnica para la agroindustrialización de la guayaba, el maíz y las frutas.

*PLAN BÁSICO DE ORDENAMIENTO TERRITORIAL MUNICIPIO DE ORTEGA
PROPUESTA*

Proyecto desarrollado en el Componente Rural.

7.6.3.1.3 Proveer condiciones para un desarrollo productivo y competitivo de los sistemas de producción diversificados del municipio.

Proyecto desarrollado en el Componente General.

7.6.3.1.4 Consolidar y desarrollar los Planes de Vida de las Organizaciones Indígenas del municipio.

◆ OBJETIVOS:

- GENERAL: Elevar el nivel de vida del indígena orteguno.
- ESPECÍFICOS: Mejorar los ingresos de la comunidad indígena.

◆ COMPONENTE: Indígena.

◆ DURACIÓN: Mediano plazo.

◆ IMPACTO: Mejoramiento de la calidad de vida del indígena orteguno.

◆ ACTIVIDADES:

- ✓ Impartir capacitación y asistencia técnica en metodología elaboración Planes de Vida.
- ✓ Elaborar Planes de Vida de las Comunidades Indígenas.
- ✓ Sistematizar, analizar y priorizar Planes de Vida.
- ✓ Concertar implantación Planes de Vida.
- ✓ Desarrollar Planes de Vida.
- ✓ Evaluar, controlar, ajustar.

◆ DEPENDENCIA RESPONSABLE:

- ✓ Despacho del Alcalde.
- ✓ Oficina de Coordinación.
- ✓ UMATA.
- ✓ Asuntos Indígenas del Tolima.
- ✓ ECOPETROL.
- ✓ Ministerio del interior.

◆ COSTOS CON FUENTES DE FINANCIACIÓN:

TOTAL	MUNICIPIO	DEPARTAM.	NACIÓN	OTROS*
440	40	40	180	180

Millones de pesos (M\$).

◆ PLAN PLURIANUAL:

1	2	3	4	5	6	7	8	9
---	---	---	---	---	---	---	---	---

**PLAN BÁSICO DE ORDENAMIENTO TERRITORIAL MUNICIPIO DE ORTEGA
PROPUESTA**

-	-	-	140	150	150	-	-	-
---	---	---	-----	-----	-----	---	---	---

Millones de pesos (M\$).

7.6.3.1.5 Mejorar los sistemas de producción y comercialización de la producción agropecuaria y artesanal indígenas.

◆ **OBJETIVOS:**

- **GENERAL:** Lograr estándares de productividad y competitividad en la producción y la comercialización de la economía indígena.
- **ESPECÍFICOS:**
 - Capacitar, transferir tecnología y asistencia técnica a los productores y artesanos indígenas ortegunos.

◆ **COMPONENTE:** Indígena.

◆ **DURACIÓN:** Largo plazo.

◆ **IMPACTO:** Posicionamiento en los mercados de los productos indígenas.

◆ **ACTIVIDADES:**

- ✓ Evaluar tecnología local de producción.
- ✓ Adelantar investigación.
- ✓ Adoptar paquetes tecnológicos.
- ✓ Establecer infraestructura y canales de comercialización.
- ✓ Impartir capacitación, asesoría y asistencia técnica

◆ **DEPENDENCIA RESPONSABLE:**

- ✓ Despacho del Alcalde.
- ✓ Oficina de Coordinación.
- ✓ UMATA.
- ✓ Secretaría de Agricultura y Desarrollo del Tolima.
- ✓ SENA.
- ✓ CORPOICA.
- ✓ ICA.
- ✓ Ministerio del Interior.

◆ **COSTOS CON FUENTES DE FINANCIACIÓN:**

TOTAL	MUNICIPIO	DEPARTAM.	NACIÓN	OTROS*
800	80	40	340	340

Millones de pesos (M\$).

◆ **PLAN PLURIANUAL:**

1	2	3	4	5	6	7	8	9
50	100	100	100	100	100	100	100	50

Millones de pesos (M\$).

*PLAN BÁSICO DE ORDENAMIENTO TERRITORIAL MUNICIPIO DE ORTEGA
PROPUESTA*

7.6.3.1.6 Fortalecer las organizaciones comunitarias empresariales para incrementar la productividad y competitividad de los sistemas de producción.

Proyecto desarrollado en el Componente General.

7.6.3.1.7 Mejorar la infraestructura para la comercialización y el mercadeo de la producción agropecuaria y extractiva a través de Centros de Acopio, Cuartos de Frío, Minidistritos de Riego, Nueva Plaza de Mercado

Proyecto desarrollado en el Componente General.

7.6.3.1.8 La cabecera municipal como centro prestador de servicios de soporte para la actividad económica de la productividad económica agropecuaria

Proyecto desarrollado en el Componente General.

7.6.3.1.9 Propiciar el ecoturismo, el etnoturismo y el eduturismo en el municipio.

Proyecto desarrollado en el Componente Rural.

7.6.3.2 Subsistema Industrial.

No existen proyectos articuladores con los demás componentes.

7.6.3.3 Subsistema Comercial.

No existen proyectos articuladores con los demás componentes.

7.6.3.4 Subsistema de Servicios.

No existen proyectos articuladores con los demás componentes.

7.6.3.5 Subsistema de Turismo.

7.6.3.5.1 Diseñar y elaborar requerimientos básicos industria del turismo.

Proyecto desarrollado en el Componente Rural.

7.6.3.5.2 Promocionar y adecuar sitios turísticos en las áreas de etnoturismo, ecoturismo y eduturismo.

Proyecto desarrollado en el Componente Rural.

7.6.3.5.3 Posicionar la cultura de atracción y atención al turismo doméstico, regional y nacional.

Proyecto desarrollado en el Componente Rural.

*PLAN BÁSICO DE ORDENAMIENTO TERRITORIAL MUNICIPIO DE ORTEGA
PROPUESTA*

7.6.3.6 Subsistema todos los sectores económicos.

No existen proyectos articuladores con los demás componentes.

7.6.4 Subsistema Administrativo.

7.6.4.1 Subsistema Administración Central.

No existen proyectos articuladores con los demás componentes.

7.6.4.2 Subsistema de Planeación.

7.6.4.2.1 Propiciar el crecimiento ordenado de los caseríos.

Proyecto desarrollado en el Componente Rural.

7.6.4.2.2 Posicionar el desarrollo agroindustrial.

Proyecto desarrollado en el Componente General.

7.6.4.2.3 Definir e implantar la planeación estratégica en el corto, mediano y largo plazo.

Proyecto desarrollado en el Componente General.

7.6.4.2.4 Consolidar las comunidades indígenas.

◆ OBJETIVOS:

- GENERAL: Consolidar las comunidades indígenas.
- ESPECÍFICOS: Empoderar a las comunidades indígenas.

◆ COMPONENTE: Indígena.

◆ DURACIÓN: Largo plazo.

◆ IMPACTO: Autonomía de las comunidades indígenas en su desarrollo integral.

◆ ACTIVIDADES:

- ✓ Identificar las potencialidades y limitantes de las comunidades indígenas.
- ✓ Elaborar Plan de Acción.
- ✓ Desarrollar el Plan de Acción.
- ✓ Evaluar, controlar y ajustar Plan de Acción.

◆ DEPENDENCIA RESPONSABLE:

- ✓ Despacho del Alcalde.
- ✓ Oficina de Coordinación.
- ✓ Asuntos Indígenas del Tolima.

*PLAN BÁSICO DE ORDENAMIENTO TERRITORIAL MUNICIPIO DE ORTEGA
PROPUESTA*

✓ Ministerio del Interior.

◆ COSTOS CON FUENTES DE FINANCIACIÓN:

TOTAL	MUNICIPIO	DEPARTAM.	NACIÓN	OTROS*
*	-	-	-	-

Millones de pesos (M\$).

◆ PLAN PLURIANUAL:

1	2	3	4	5	6	7	8	9
-	-	-	-	-	-	-	-	-

Millones de pesos (M\$).

Nota: Los costos financieros están inmersos en otros proyectos.

7.6.4.2.5 Atención a los mercados internacionales.

Proyecto desarrollado en el Componente General.

7.6.4.2.6 Complementar la información básica veredal.

Proyecto desarrollado en el Componente Rural.

7.6.4.2.7 Socializar el Plan Básico de Ordenamiento Territorial en la comunidad orteguna.

Proyecto desarrollado en el Componente General.

7.6.4.3 Subsistema fiscal.

No existen proyectos articuladores con los demás Componente

8 ESQUEMA DE GESTIÓN PARA IMPLANTAR EL PLAN BÁSICO DE ORDENAMIENTO TERRITORIAL DEL MUNICIPIO DE ORTEGA

8.1 GENERALIDADES

El artículo 17 ordinal 4 del decreto 879 de 1998, determina la obligatoriedad para el municipio de implantar un modelo de gestión que permita garantizar la ejecución de la propuesta de desarrollo humano sostenible (Cuadros 1, 2, 3, 4, 5) para el municipio, según lo determinado y aprobado en su Plan Básico de Ordenamiento Territorial.

8.2 ESQUEMA ADMINISTRATIVO

8.2.1 Alcalde Municipal.

*PLAN BÁSICO DE ORDENAMIENTO TERRITORIAL MUNICIPIO DE ORTEGA
PROPUESTA*

El Alcalde Municipal debe constituirse en el gerente del Plan Básico de Ordenamiento Territorial y como tal tendrá las funciones de:

- ◆ Coordinar.
- ◆ Obtener recursos (Económicos, humanos y físicos) en diferentes fuentes.
- ◆ Gestionar y coordinar a los diferentes actores del desarrollo.
- ◆ Hacer seguimiento, controlar, evaluar y hacer ajustes en las áreas que presenten desviaciones en lo planeado.
- ◆ Socializar a todos los niveles del municipio, departamento, nación y comunidad internacional el Plan Básico de Ordenamiento Territorial.
- ◆ Adelantar la reestructuración administrativa planeada para el éxito del Plan Básico de Ordenamiento Territorial.
- ◆ Propiciar los espacios y generación de veedurías específicas.
- ◆ Reconocer el empoderamiento del Secretario de Planeación y Obras Públicas Municipal y del Jefe de Oficina de Ordenamiento Territorial en la ejecución de las acciones tendientes a concretar los diferentes proyectos del desarrollo humano sostenible.
- ◆ Dirigir en aquellos aspectos puntuales focalizados en cada uno de los proyectos, donde su autoridad es indelegable.
- ◆ Aceptar y privilegiar al Consejo Territorial Municipal de Planeación.
- ◆ Insertar en los Planes de Desarrollo de los tres (3) periodos, los proyectos del Plan Básico de Ordenamiento Territorial.
- ◆ A partir de la próxima administración debe requerir a la Registraduría del Estado Civil que los Programas de Gobierno presentados por los candidatos a la Alcaldía, contemple los aspectos puntuales del desarrollo plasmados en el Plan Básico de Ordenamiento Territorial.
- ◆ Establecer los convenios que se requieran para el logro de los objetivos del Plan Básico de Ordenamiento Territorial.
- ◆ Establecer la gestión estratégica como proceso metodológico en la búsqueda del desarrollo humano sostenible.

8.2.2 Secretaría de Planeación y Obras Públicas Municipal.

Es la dependencia del municipio que como coordinadora del desarrollo municipal, debe garantizar las diferentes fases de implementación, gestión y ejecución del Plan Básico de Ordenamiento Territorial.

8.2.3 Oficina de Ordenamiento Territorial.

La reestructuración administrativa del municipio, contempla la creación de esta dependencia, adscrita a la Secretaría de Planeación y Obras Públicas Municipal, quien en sus funciones de apoyar al Alcalde y al Secretario de Planeación y Obras Públicas, debe garantizar la información oportuna y registrar los avances y cumplimiento del Plan Básico de Ordenamiento Territorial y, en forma específica, debe desarrollar las siguientes actividades:

- ◆ Garantizar el proceso de socialización a la comunidad.

*PLAN BÁSICO DE ORDENAMIENTO TERRITORIAL MUNICIPIO DE ORTEGA
PROPUESTA*

- ◆ Complementar la información básica y actualizarla en la medida que se generen nuevas acciones.
- ◆ Propiciar la elaboración de los mapas temáticos de las zonas cubiertas por nubosidades e incorporarlas al mapa base.
- ◆ Establecer el Sistema de Información Georreferenciada con la totalidad de los mapas temáticos y analógicos elaborados dentro del Plan Básico de Ordenamiento Territorial.
- ◆ Optimizar la detección de posibles fuentes de financiación para los proyectos, en especial con la comunidad internacional en los aspectos ambientales.

8.3 ESQUEMA FINANCIERO.

Dado el costo a los nueve (9) años proyectados del Plan Básico de Ordenamiento Territorial, la Administración Municipal debe generar gran iniciativa, inventiva y establecer canales de acercamiento a las posibles fuentes de financiación del Plan.

Las fuentes de financiación del Plan Básico de Ordenamiento Territorial son públicas, privadas, de personas naturales y jurídicas, entre otras:

8.3.1 Del Orden Municipal

De sus recursos ordinarios y de las transferencias de la nación y del departamento de libre inversión, apropiar las partidas según sus ingresos para los proyectos priorizados.

- ◆ Es necesario adelantar una depuración fiscal de los diferentes impuestos, para controlar la evasión y definir sus aumentos.
- ◆ Revisar y depurar la estratificación urbana y rural y la dinámica inmobiliaria..
- ◆ Incrementar en forma realista la base tributaria del municipio.
- ◆ Definir los procesos metodológicos de plusvalía por las inversiones del estado.
- ◆ Adelantar un proceso de transferencias de predios a precios reales y valorizar los actuales para aumentar el patrimonio municipal.

8.3.2 Del Orden Departamental.

Establecer convenios con el Departamento del Tolima para ejecutar los proyectos de desarrollo regional, especialmente lo relacionado con las vías y el apoyo con talento humano para la ejecución de los proyectos.

8.3.3 Del Orden Nacional.

Establecer una oficina en Bogotá, para hacer el seguimiento al banco de proyectos de Planeación Nacional y las oportunidades que los Ministerios y el Congreso en su proceso de gestión y normatización definan recursos para las regiones y municipios, por ejemplo El Plan Colombia.

*PLAN BÁSICO DE ORDENAMIENTO TERRITORIAL MUNICIPIO DE ORTEGA
PROPUESTA*

8.3.4 Del Orden Privado.

Establecer convenios con entidades privadas, como Federaciones, Agremiaciones, ONG's, que tengan como objetivo el apoyo al desarrollo municipal y regional.

8.3.5 Del Orden Internacional.

La comunidad internacional, especialmente la europea y la oriental poseen recursos y voluntad de inversión ambiental y económica para los países en vías de desarrollo, frente a proyectos estructurados y de participación municipal.

9 RESÚMEN FINANCIERO

9.1 GENERALIDADES

El Plan Básico de Ordenamiento Territorial en fase de implementación tiene un costo de inversión del orden de los TRESCIENTOS SETENTA MIL CINCUENTA MILLONES DE PESOS (\$370.050.000.000.oo) durante la proyección de los nueve (9) años a partir de su aprobación por las entidades normatizadas en la Ley, los cuales están contemplados en sus diferentes componentes: General, Rural, Urbano e Indígena, articulados por sistemas de desarrollos: Ambiental, Social (Incluye desagregado los servicios públicos), Económico y Administrativo, planeados y proyectados en ciento cincuenta y siete proyectos (157) los cuales se han sustentado a nivel de perfiles (Cuadros 1,2,3,4,5 y 6).

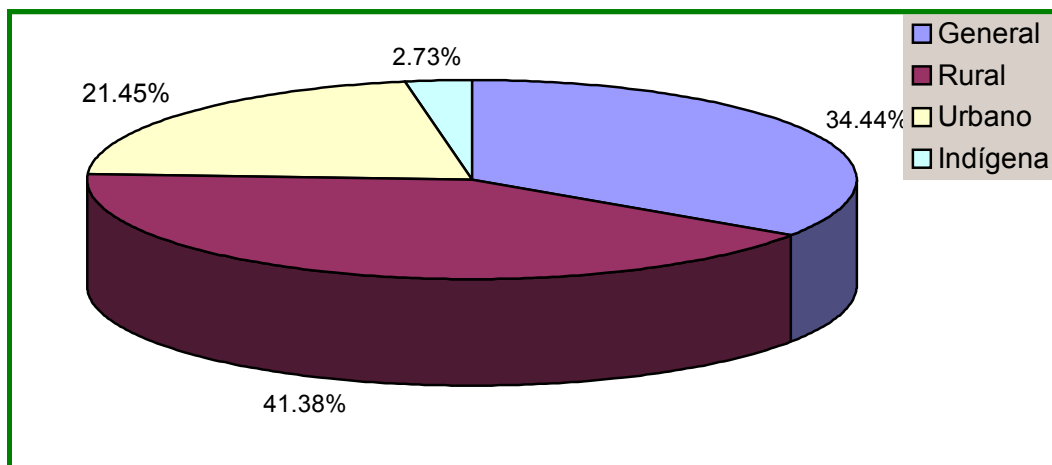
9.2 RESÚMEN DE LA INVERSIÓN POR COMPONENTES.

La distribución de la inversión por componentes (Cuadro 5) es:

- ◆ General: Se asigna un presupuesto de \$127.451.000.000 (Gráfico 1) que corresponde al 33.44% del total de la inversión.
- ◆ Rural: Dispone de un presupuesto de inversión de \$153.139.000.000.oo (Gráfico 1) que corresponde al 41.38% del total de la inversión.
- ◆ Urbano: El presupuesto de inversión es de \$79.380.000.000.oo (Gráfico 1) que corresponde al 21.45% del total de la inversión.
- ◆ Indígena: Para este componente se asigna un presupuesto de \$10.080.000.000.oo (Gráfico 1) que corresponde al 2.73% del total de la inversión.

Gráfico 1. Distribución de la inversión por componente.

PLAN BÁSICO DE ORDENAMIENTO TERRITORIAL MUNICIPIO DE ORTEGA
PROPUESTA



Fuente: Presente trabajo, adaptación del autor.

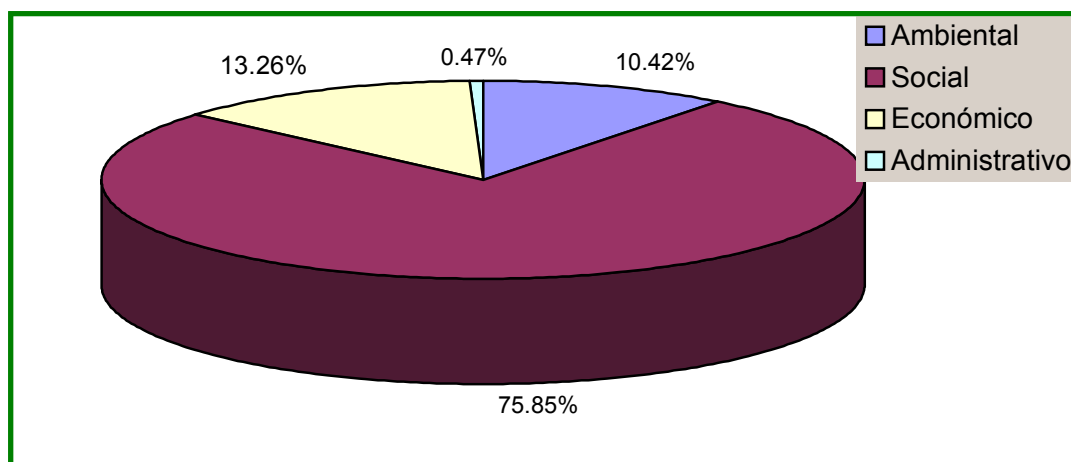
9.3 RESÚMEN DE LA INVERSIÓN POR SISTEMAS.

La distribución de la inversión por sistemas (Cuadro 5) es:

- ◆ Ambiental: Se asigna un presupuesto de inversión de \$38.563.000.000 (Gráfico 2) que corresponde al 10.42% del total de la inversión.
- ◆ Social: Dispone de un presupuesto de inversión de \$280.672.000.000.00 (Gráfico 2) que corresponde al 75.85% del total de la inversión. Dentro de este sistema se clasifica el subsistema de los servicios públicos con una inversión de \$129.450.000.000.00 que corresponden al 46.12% del total del sistema social y al 32.25% del total de la inversión.
- ◆ Económico: El presupuesto de inversión de \$49.060.000.000.00 (Gráfico 2) que corresponde al 13.26% del total de la inversión.
- ◆ Administrativo: Para el sistema se asigna un presupuesto de \$1.755.000.000.00 (Gráfico 2) que corresponde al 0.47% del total de la inversión.

Gráfico 2. Distribución de la inversión por sistemas.

PLAN BÁSICO DE ORDENAMIENTO TERRITORIAL MUNICIPIO DE ORTEGA
PROPUESTA



Fuente: Presente trabajo, adaptación del autor.

9.4 RESÚMEN DE LA INVERSIÓN ANUAL POR COMPONENTE.

9.4.1 Componente General.

El presupuesto de inversión para el Componente General se ha distribuido en los nueve (9) años de duración del Plan Básico de Ordenamiento Territorial (Cuadro 1,2,3,4 y 5), así:

- ◆ Año 1: Participa con el 11.28% (Cuadro 5).
- ◆ Año 2: Participa con el 14.37% (Cuadro 5).
- ◆ Año 3: Participa con el 16.26% (Cuadro 5).
- ◆ Año 4: Participa con el 9.58% (Cuadro 5).
- ◆ Año 5: Participa con el 9.40% (Cuadro 5).
- ◆ Año 6: Participa con el 9.69% (Cuadro 5).
- ◆ Año 7: Participa con el 9.86% (Cuadro 5).
- ◆ Año 8: Participa con el 7.77% (Cuadro 5).
- ◆ Año 9: Participa con el 9.79% (Cuadro 5).

9.4.2 Componente Rural..

El presupuesto de inversión para el Componente Rural se ha distribuido en los nueve (9) años de duración del Plan Básico de Ordenamiento Territorial (Cuadro 1,2,3,4 y 5), así:

- ◆ Año 1: Participa con el 1.63% (Cuadro 5).
- ◆ Año 2: Participa con el 4.84% (Cuadro 5).
- ◆ Año 3: Participa con el 5.59% (Cuadro 5).
- ◆ Año 4: Participa con el 16.06% (Cuadro 5).
- ◆ Año 5: Participa con el 18.87% (Cuadro 5).
- ◆ Año 6: Participa con el 25.71% (Cuadro 5).
- ◆ Año 7: Participa con el 7.28% (Cuadro 5).

*PLAN BÁSICO DE ORDENAMIENTO TERRITORIAL MUNICIPIO DE ORTEGA
PROPUESTA*

- ◆ Año 8: Participa con el 9.36% (Cuadro 5).
- ◆ Año 9: Participa con el 8.66% (Cuadro 5).

9.4.3 Componente Urbano.

El presupuesto de inversión para el Componente Urbano se ha distribuido en los nueve (9) años de duración del Plan Básico de Ordenamiento Territorial (Cuadro 1,2,3,4 y 5), así:

- ◆ Año 1: Participa con el 5.16% (Cuadro 5).
- ◆ Año 2: Participa con el 8.41% (Cuadro 5).
- ◆ Año 3: Participa con el 8.66% (Cuadro 5).
- ◆ Año 4: Participa con el 18.20% (Cuadro 5).
- ◆ Año 5: Participa con el 28.00% (Cuadro 5).
- ◆ Año 6: Participa con el 27.38% (Cuadro 5).
- ◆ Año 7: Participa con el 0.53% (Cuadro 5).
- ◆ Año 8: Participa con el 1.83% (Cuadro 5).
- ◆ Año 9: Participa con el 1.83% (Cuadro 5).

9.4.4 Componente Indígena.

El presupuesto de inversión para el Componente Indígena se ha distribuido en los nueve (9) años de duración del Plan Básico de Ordenamiento Territorial (Cuadro 1,2,3,4 y 5), así:

- ◆ Año 1: Participa con el 0.89% (Cuadro 5).
- ◆ Año 2: Participa con el 1.54% (Cuadro 5).
- ◆ Año 3: Participa con el 1.54% (Cuadro 5).
- ◆ Año 4: Participa con el 3.67% (Cuadro 5).
- ◆ Año 5: Participa con el 14.19% (Cuadro 5).
- ◆ Año 6: Participa con el 14.28% (Cuadro 5).
- ◆ Año 7: Participa con el 21.23% (Cuadro 5).
- ◆ Año 8: Participa con el 21.23% (Cuadro 5).
- ◆ Año 9: Participa con el 21.43% (Cuadro 5).

9.4.5 Acumulado de todos los componentes.

El presupuesto de inversión por todos los componentes acumulados se ha distribuido en los nueve (9) años de duración del Plan Básico de Ordenamiento Territorial (Cuadro 1,2,3,4 y 5), así:

- ◆ Año 1: Participa con el 5.69% (Cuadro 5).
- ◆ Año 2: Participa con el 8.80% (Cuadro 5).
- ◆ Año 3: Participa con el 9.82% (Cuadro 5).

*PLAN BÁSICO DE ORDENAMIENTO TERRITORIAL MUNICIPIO DE ORTEGA
PROPUESTA*

- ◆ Año 4: Participa con el 13.95% (Cuadro 5).
- ◆ Año 5: Participa con el 17.44% (Cuadro 5).
- ◆ Año 6: Participa con el 20.24% (Cuadro 5).
- ◆ Año 7: Participa con el 7.92% (Cuadro 5).
- ◆ Año 8: Participa con el 8.21% (Cuadro 5).
- ◆ Año 9: Participa con el 7.93% (Cuadro 5).

9.5 RESÚMEN DE LA INVERSIÓN ANUAL POR SISTEMA

9.5.1 Sistema Ambiental.

El presupuesto de inversión para el Sistema Ambiental se ha distribuido en los nueve (9) años de duración del Plan Básico de Ordenamiento Territorial (Cuadro 1,2,3,4 y 5), así:

- ◆ Año 1: Participa con el 6.51% (Cuadro 5).
- ◆ Año 2: Participa con el 4.05% (Cuadro 5).
- ◆ Año 3: Participa con el 4.04% (Cuadro 5).
- ◆ Año 4: Participa con el 13.55% (Cuadro 5).
- ◆ Año 5: Participa con el 21.37% (Cuadro 5).
- ◆ Año 6: Participa con el 21.37% (Cuadro 5).
- ◆ Año 7: Participa con el 7.80% (Cuadro 5).
- ◆ Año 8: Participa con el 10.69% (Cuadro 5).
- ◆ Año 9: Participa con el 10.62% (Cuadro 5).

9.5.2 Sistema Social.

El presupuesto de inversión para el Sistema Social se ha distribuido en los nueve (9) años de duración del Plan Básico de Ordenamiento Territorial (Cuadro 1,2,3,4 y 5), así:

- ◆ Año 1: Participa con el 5.21% (Cuadro 5).
- ◆ Año 2: Participa con el 9.68% (Cuadro 5).
- ◆ Año 3: Participa con el 10.98% (Cuadro 5).
- ◆ Año 4: Participa con el 13.90% (Cuadro 5).
- ◆ Año 5: Participa con el 17.03% (Cuadro 5).
- ◆ Año 6: Participa con el 20.55% (Cuadro 5).
- ◆ Año 7: Participa con el 7.68% (Cuadro 5).
- ◆ Año 8: Participa con el 7.66% (Cuadro 5).
- ◆ Año 9: Participa con el 7.31% (Cuadro 5).

9.5.3 Subsistema Servicios Públicos.

*PLAN BÁSICO DE ORDENAMIENTO TERRITORIAL MUNICIPIO DE ORTEGA
PROPUESTA*

El presupuesto de inversión para el Subsistema Servicios Públicos se ha distribuido en los nueve (9) años de duración del Plan Básico de Ordenamiento Territorial (Cuadro 1,2,3,4 y 5), así:

- ◆ Año 1: Participa con el 4.70% (Cuadro 5).
- ◆ Año 2: Participa con el 9.72% (Cuadro 5).
- ◆ Año 3: Participa con el 10.03% (Cuadro 5).
- ◆ Año 4: Participa con el 12.36% (Cuadro 5).
- ◆ Año 5: Participa con el 15.87% (Cuadro 5).
- ◆ Año 6: Participa con el 22.44% (Cuadro 5).
- ◆ Año 7: Participa con el 8.49% (Cuadro 5).
- ◆ Año 8: Participa con el 8.57% (Cuadro 5).
- ◆ Año 9: Participa con el 7.82% (Cuadro 5).

9.5.4 Sistema Económico.

El presupuesto de inversión para el Sistema Económico se ha distribuido en los nueve (9) años de duración del Plan Básico de Ordenamiento Territorial (Cuadro 1,2,3,4 y 5), así:

- ◆ Año 1: Participa con el 6.78% (Cuadro 5).
- ◆ Año 2: Participa con el 6.84% (Cuadro 5).
- ◆ Año 3: Participa con el 7.20% (Cuadro 5).
- ◆ Año 4: Participa con el 14.84% (Cuadro 5).
- ◆ Año 5: Participa con el 17.21% (Cuadro 5).
- ◆ Año 6: Participa con el 18.23% (Cuadro 5).
- ◆ Año 7: Participa con el 9.65% (Cuadro 5).
- ◆ Año 8: Participa con el 9.65% (Cuadro 5).
- ◆ Año 9: Participa con el 9.60% (Cuadro 5).

9.5.5 Sistema Administrativo.

El presupuesto de inversión para el Sistema Administrativo se ha distribuido en los nueve (9) años de duración del Plan Básico de Ordenamiento Territorial (Cuadro 1,2,3,4 y 5), así:

- ◆ Año 1: Participa con el 34.13% (Cuadro 5).
- ◆ Año 2: Participa con el 27.64% (Cuadro 5).
- ◆ Año 3: Participa con el 21.27% (Cuadro 5).
- ◆ Año 4: Participa con el 5.76% (Cuadro 5).
- ◆ Año 5: Participa con el 2.39% (Cuadro 5).
- ◆ Año 6: Participa con el 1.25% (Cuadro 5).
- ◆ Año 7: Participa con el 1.54% (Cuadro 5).
- ◆ Año 8: Participa con el 1.82% (Cuadro 5).

*PLAN BÁSICO DE ORDENAMIENTO TERRITORIAL MUNICIPIO DE ORTEGA
PROPUESTA*

- ◆ Año 9: Participa con el 1.20% (Cuadro 5).

9.5.6 Acumulado de todos los sistemas.

El presupuesto de inversión para el acumulado de todos los sistemas se ha distribuido en los nueve (9) años de duración del Plan Básico de Ordenamiento Territorial (Cuadro 1,2,3,4 y 5), así:

- ◆ Año 1: Participa con el 5.69% (Cuadro 5).
- ◆ Año 2: Participa con el 8.80% (Cuadro 5).
- ◆ Año 3: Participa con el 9.82% (Cuadro 5).
- ◆ Año 4: Participa con el 13.95% (Cuadro 5).
- ◆ Año 5: Participa con el 17.44% (Cuadro 5).
- ◆ Año 6: Participa con el 20.24% (Cuadro 5).
- ◆ Año 7: Participa con el 7.92% (Cuadro 5).
- ◆ Año 8: Participa con el 8.21% (Cuadro 5).
- ◆ Año 9: Participa con el 7.93% (Cuadro 5).

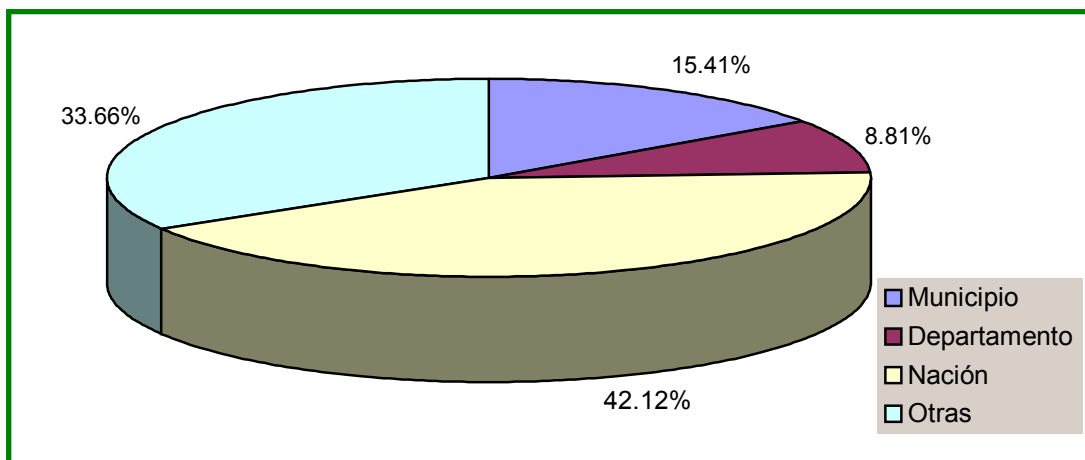
9.6 FUENTES DE FINANCIACIÓN.

Las fuentes de financiación para el Plan Básico de Ordenamiento Territorial son con los recursos del municipio, del departamento, de la Nación y de otros, los cuales pertenecen a convenios especiales de financiación para proyectos específicos de desarrollo o aquellos que por la naturaleza de la entidad, empresa, comunidad, gremio, O.N.G., o país, pueden ser públicos o privados, nacionales o internacionales.

La participación y asignación de recursos del Plan Básico de Ordenamiento Territorial, según su fuente de financiación se muestra detalladamente en el Cuadro 6. Distribución Financiera de Inversiones.

Gráfico 3. Participación según fuentes de financiación.

PLAN BÁSICO DE ORDENAMIENTO TERRITORIAL MUNICIPIO DE ORTEGA
PROPUESTA



Fuente: Presente trabajo, adaptación del autor.

- ◆ Recursos del orden municipal: Participa con el 15.41% del total de la inversión (Gráfico 3).
- ◆ Recursos del orden departamental (Departamento del Tolima): Participa con el 8.81% del total de la inversión (Gráfico 3).
- ◆ Recursos del orden Nación (País Colombia): Participa con el 42.12% del total de la inversión (Gráfico 3).
- ◆ Recursos de otras fuentes: Participa con el 33.66% del total de la inversión (Gráfico 3).

Cuadro 1. Plan plurianual Cuadro de inversiones Componente General
(6 Pág. 208 a 212)

(Ver Archivo Excel/ 5 Cuadros 1-5, Plan Plurianual/ General)

Cuadro 2. Plan Plurianual de inversiones Componente Rural.
(6 Pág. 213 a 216)

(Ver Archivo Excel/ 5 Cuadros 1-5, Plan Plurianual/ Rural)

Cuadro 3. Plan plurianual de inversiones Componente Urbano.
(6 Pág. 217 a 220)

(Ver Archivo Excel/ 5 Cuadros 1-5, Plan Plurianual/ Urbano)

Cuadro 4. Plan plurianual de inversiones Componente Indígena.
(6 Pág. 221 a 224)

(Ver Archivo Excel/ 5 Cuadros 1-5, Plan Plurianual/ Indígena)

Cuadro 5. Resumen Plan Plurianual de Inversiones.
(6 Pág. 225 a 227)

(Ver Archivo Excel/ 5 Cuadros 1-5, Plan Plurianual/ Resumen)

*PLAN BÁSICO DE ORDENAMIENTO TERRITORIAL MUNICIPIO DE ORTEGA
PROPUESTA*

Cuadro 6. Distribución Financiera de Inversiones.

❖ AMBIENTAL

Clima.

PROYECTO	PLAZO			COMPONENTE				FINANCIACIÓN				
	C	M	L	G	R	U	I	TOTAL	MCPIO	DPTO	NACIÓN	OTROS
Determinar localización estaciones meteorológicas	X			X				20			20	
Construir estaciones meteorológicas		X		X				400	40		300	60
Capturar, sistematizar, analizar e interpretar series estadísticas meteorológicas			X	X				90			90	
Establecer viveros de especies forestales, maderables y frutales	X				X		X	100	50		50	
Adquirir predios en zonas de producción hídrica		X			X		X	1.000	90	180	230	500
Constituir plantaciones protectoras, protectoras – productoras		X			X		X	1.000	200	200	200	400
Mantener y explotar plantaciones			X	X	X	X	X	400				400
Realizar inventario y caracterización áreas verdes		X				X		20	20			
Reglamentar uso y manejo de las áreas verdes privadas			X			X		10	10			
Sostener áreas verdes privadas			X			X		30				30
TOTALES								3.070	410	380	890	1390

*PLAN BÁSICO DE ORDENAMIENTO TERRITORIAL MUNICIPIO DE ORTEGA
PROPUESTA*

Cuadro 6. Distribución Financiera de Inversiones.

Hidrología.

Continuación.

PROYECTO	PLAZO			COMPONENTE				FINANCIACIÓN				
	C	M	L	G	R	U	I	TOTAL	MCPIO	DPTO	NACION	OTROS
Determinar términos de referencia estudio hidrogeológico	X			X				2	2			
Determinar las zonas de acuíferos del municipio		X		X				500	50			450
Reglamentar explotación de acuíferos del municipio			X	X				2	2			
Caracterizar usuarios del agua y tramitar documentación concesiones de agua	X			X				5	1			4
El municipio, reserva ambiental del Sur del Tolima			X		X	X	X	3.000	300	300	300	2.100
Reforestar las rondas de los ríos y quebradas			X				X	1.500	15			1485
TOTALES								5.009	370	300	300	4.039

**PLAN BÁSICO DE ORDENAMIENTO TERRITORIAL MUNICIPIO DE ORTEGA
PROPUESTA**

Cuadro 6. Distribución Financiera de Inversiones.

Suelo.

Continuación.

PROYECTO	PLAZO			COMPONENTE				FINANCIACIÓN				
	C	M	L	G	R	U	I	TOTAL	MCPIO	DPTO	NACIÓN	OTROS
Elaborar e implementar el reglamento de uso del suelo	X			X	X	X	X	2	2			
Incorporar en el reglamento la categorización del suelo rural e indígena	X				X		X	3	3			
Elaborar e implantar el estatuto del suelo urbano	X					X		20	20			
Elaborar estudio socioeconómico y político de la viabilidad de un territorio indígena			X				X	50	5	5	20	20
Diseñar, implantar y mantener una política de recuperación de suelos del municipio			X		X		X	2.000	200		900	900
TOTALES								2.075	230	5	920	920

*PLAN BÁSICO DE ORDENAMIENTO TERRITORIAL MUNICIPIO DE ORTEGA
PROPUESTA*

Cuadro 6. Distribución Financiera de Inversiones.

Riesgos y amenazas.

Continuación.

PROYECTO	PLAZO			COMPONENTE				FINANCIACIÓN				
	C	M	L	G	R	U	I	TOTAL	MCPIO	DPTO	NACIÓN	OTROS
Fortalecer el Comité Local de Emergencias	X			X	X	X	X	162	32		50	80
Mitigar los riesgos ambientales		X			X		X	10.000	1.000	1.000	4.000	4.000
Reubicar viviendas del primer sector urbano (23)	X					X		575	57	57	161	300
Reubicar viviendas del segundo sector urbano (112)		X				X		2.800	280	280	784	1.456
Reubicar viviendas del tercer sector urbano (127)			X			X		3.175	317	317	889	1.652
Construir obras de infraestructura en los ríos: Ortega, Tetuán, Anabá, Margen derecha del río Cucuana, y margen izquierda del río Saldaña			X	X				10.000	1.000	1.000	4.000	4.000
Generar la cultura de la Prevención en riesgos y desastres			X		X		X	162	32		50	80
TOTALES								26.874	2.718	2.654	9.934	11.568

Cuadro 6. Distribución Financiera de Inversiones.

**PLAN BÁSICO DE ORDENAMIENTO TERRITORIAL MUNICIPIO DE ORTEGA
PROPUESTA**

Flora.

Continuación.

PROYECTO	PLAZO			COMPONENTE				FINANCIACIÓN				
	C	M	L	G	R	U	I	TOTAL	MCPIO	DPTO	NACIÓN	OTROS
El Municipio, reserva ambiental del Sur del Tolima			X	X				500	50			450
El Municipio como una reserva forestal			X	X	X		X	100	10	10	40	40
Realizar inventario y caracterización áreas verdes	X					X						
Reglamentar uso y manejo de las áreas verdes privadas		X				X						
Sostener áreas verdes privadas			X			X						
TOTALES								600	60	10	40	490

Fauna.

PROYECTO	PLAZO			COMPONENTE				FINANCIACIÓN				
	C	M	L	G	R	U	I	TOTAL	MCPIO	DPTO	NACIÓN	OTROS
El municipio, reserva ambiental del Sur del Tolima			X		X		X	100	10	10	40	40
TOTALES								100	10	10	40	40

Cuadro 6. Distribución Financiera de Inversiones.

General.

**PLAN BÁSICO DE ORDENAMIENTO TERRITORIAL MUNICIPIO DE ORTEGA
PROPUESTA**

Continuación.

PROYECTO	PLAZO			COMPONENTE				FINANCIACIÓN				
	C	M	L	G	R	U	I	TOTAL	MCPIO	DPTO	NACIÓN	OTROS
Elaborar términos de referencia y proyecto de desarrollo humano sostenible	X			X			X	20	20			
Implantar programa de desarrollo humano sostenible		X		X			X	450	45	45	90	270
Seguimiento y control del desarrollo humano sostenible			X	X			X	225	22	22	45	136
Articular la sostenibilidad en sus componentes de población, económico y ambiental	X				X			50	50			
Caracterizar el uso y distribución de la vivienda urbana	X					X		50	50			
Articular los factores de desarrollo en la sustentabilidad ambiental urbana		X				X		20	20			
Seguimiento y control de la sustentabilidad ambiental urbana			X			X		20	20			
TOTALES								835	227	67	135	406

Cuadro 6. Distribución Financiera de Inversiones.

*PLAN BÁSICO DE ORDENAMIENTO TERRITORIAL MUNICIPIO DE ORTEGA
PROPUESTA*

❖ SOCIAL

Población.

Continuación.

PROYECTO	PLAZO			COMPONENTE				FINANCIACIÓN				
	C	M	L	G	R	U	I	TOTAL	MCPIO	DPTO	NACIÓN	OTROS
Determinar oportunidades de comercialización producción económica municipal	X			X	X	X	X	30	10		20	
Establecer canales de comercialización		X		X	X	X	X	30	10		20	
Municipio Agroindustrial en el Sur del Tolima			X	X	X	X	X	30	10		20	
TOTALES								90	30		60	

Cuadro 6. Distribución Financiera de Inversiones.

**PLAN BÁSICO DE ORDENAMIENTO TERRITORIAL MUNICIPIO DE ORTEGA
PROPUESTA**

Salud.

Continuación.

PROYECTO	PLAZO			COMPONENTE				FINANCIACIÓN				
	C	M	L	G	R	U	I	TOTAL	MCPIO	DPTO	NACIÓN	OTROS
Identificar causas raizales generadoras de pobreza y de miseria	C			X				20	20			
Estructurar oportunidades reductoras índices de necesidades básicas insatisfechas		X		X				20	20			
Implementar oferta alternativa de desarrollo			X	X				20	20			
Mejorar la capacidad de respuesta y cobertura de los puestos de salud	X				X			1.500	450	300	750	
Implementar los centros de salud	X	X	X		X		X	150	50	30	70	
Implantar y desarrollar un programa de calidad total para la atención en salud	X					X		500	50	50	300	100
Construcción y dotación del centro especializado en salud Indígena	X						X	50	5	5	20	20
Desarrollar una atención en medicina tradicional			X				X	50	5	5	20	20
TOTALES								2.310	620	390	1.160	140

Cuadro 6. Distribución Financiera de Inversiones.

**PLAN BÁSICO DE ORDENAMIENTO TERRITORIAL MUNICIPIO DE ORTEGA
PROPUESTA**

Educación.

Continuación.

PROYECTO	PLAZO			COMPONENTE				FINANCIACIÓN				
	C	M	L	G	R	U	I	TOTAL	MCPIO	DPTO	NACIÓN	OTROS
Evaluar la calidad actual de la educación	X			X				50	5	10	35	
Establecer un mejoramiento continuo en la educación.		X		X				1.000	100	100	600	200
Cobertura educativa total en los niveles de preescolar, básica primaria, básica secundaria y media con calidad			X	X			X	25.000	500	500	22.000	2.000
Mejorar la infraestructura y dotación de las escuelas mixtas rurales			X		X		X	5.000	500	500	2.000	2.000
Legalizar y determinar oferta y demanda del bachillerato técnico industrial	X					X		50	10	10	20	10
Desarrollar y posicionar la educación técnica industrial		X				X		5.000	1.000	1.000	2.500	500
TOTALES								36.100	2.115	2.120	27.155	4.710

Cuadro 6. Distribución Financiera de Inversiones.

*PLAN BÁSICO DE ORDENAMIENTO TERRITORIAL MUNICIPIO DE ORTEGA
PROPUESTA*

Deporte, recreación y aprovechamiento del tiempo libre.

Continuación.

PROYECTO	PLAZO			COMPONENTE				FINANCIACIÓN				
	C	M	L	G	R	U	I	TOTAL	MCPIO	DPTO	NACION	OTROS
Definir y constituir escuelas deportivas	X			X				648	200	200	200	48
Proyectar escuelas deportivas en la zona rural		X			X			200	200			
Totalidad de las veredas con infraestructura deportiva			X		X			1824	182	182	1160	300
Construir el estadio municipal		X				X		20.000	2.000		16.000	2.000
Programar y constituir olimpiadas indígenas	X						X	100	25	20	50	5
Programar y constituir olimpiadas municipales	X			X				200	50	40	100	10
Finalizar obras complementarias infraestructura Parque Recreacional	X					X		350	150		150	50
Seleccionar, promocionar e impulsar deportistas de alta competencia (Elite)	X			X				100	10	10	60	20
TOTALES								23.422	2.817	452	17.720	2.433

Cuadro 6. Distribución Financiera de Inversiones.

Servicios públicos.

*PLAN BÁSICO DE ORDENAMIENTO TERRITORIAL MUNICIPIO DE ORTEGA
PROPUESTA*

- Servicios públicos acueductos.

Continuación.

PROYECTO	PLAZO			COMPONENTE				FINANCIACIÓN				
	C	M	L	G	R	U	I	TOTAL	MCPIO	DPTO	NACIÓN	OTROS
Implantar la cultura del uso del agua domiciliaria y el manejo integral de los residuos sólidos y líquidos	X			X	X			10.000	1.000	1.000	6.000	2.000
Impulsar el manejo sostenible del recurso agua	X			X	X			1.000	100	100	400	400
Dotar con tratamiento de agua a los acueductos del Centro Poblado y a los caseríos con más de 20 viviendas concentradas			X	X	X			800	80	80	560	80
Construcción de acueductos regionales y de asentamiento		X			X		X	5.000	500	100	4.000	400
Construcción del acueducto alternativo urbano		X				X		1.000	100	100	400	400
Dotar al perímetro urbano de la cobertura total de los servicios públicos básicos		X				X		10.000	1.000	1.000	4.000	4.000
Suministrar agua a las viviendas indígenas del municipio			X				X	5.000	500	500	2.000	2.000
TOTALES								32.800	3.280	2.880	17.360	9.280

Cuadro 6. Distribución Financiera de Inversiones.

Servicios públicos alcantarillados.

Continuación.

**PLAN BÁSICO DE ORDENAMIENTO TERRITORIAL MUNICIPIO DE ORTEGA
PROPUESTA**

PROYECTO	PLAZO			COMPONENTE				FINANCIACIÓN				
	C	M	L	G	R	U	I	TOTAL	MCPIO	DPTO	NACION	OTROS
Dotar con planta de tratamiento de aguas servidas al Centro Poblado y caseríos con más de 20 viviendas concentradas			X		X			32.000	3.200	3.200	10.000	15.600
Dotar al municipio con una planta de tratamiento de aguas servidas	X					X		4.500	450	100	450	3.500
Construir sistema de alcantarillado de aguas lluvias	X					X		10.000	1.000	1.000	6.000	2.000
Construir alcantarillados en las concentraciones de viviendas indígenas			X				X	1.000	100	100	400	400
TOTALES								47.500	4.750	4.400	16.850	21.500

Cuadro 6. Distribución Financiera de Inversiones.

Servicios públicos aseo.

Continuación.

PROYECTO	PLAZO			COMPONENTE				FINANCIACIÓN				
	C	M	L	G	R	U	I	TOTAL	MCPIO	DPTO	NACIÓN	OTROS

**PLAN BÁSICO DE ORDENAMIENTO TERRITORIAL MUNICIPIO DE ORTEGA
PROPUESTA**

Ampliar el manejo integral de las basuras		X		X				2.000	200	200	800	800
Ampliar el servicio de aseo a las vías públicas y su cobertura	X					X		100	10			90
TOTALES								2.100	210	200	800	890

Servicios públicos electrificación.

PROYECTO	PLAZO			COMPONENTE				FINANCIACIÓN				
	C	M	L	G	R	U	I	TOTAL	MCPIO	DPTO	NACIÓN	OTROS
Determinar sistema ampliación cobertura	X				X		X	50	50			
Ampliar y dotar con servicio de energía al campo y a los indígenas		X			X		X	20.000	2.000	1.000	12.000	5.000
Cobertura total del servicio de alumbrado público en la cabecera, centro poblado y caseríos			X		X	X	X	2500	250	250	1500	500
TOTALES								22.550	2.300	1.250	13.500	5.500

Cuadro 6. Distribución Financiera de Inversiones.

Servicios públicos teléfono.

Continuación.

PROYECTO	PLAZO			COMPONENTE				FINANCIACIÓN				
	C	M	L	G	R	U	I	TOTAL	MCPIO	DPTO	NACION	OTROS
Ampliar la cobertura telefónica a todos los caseríos		X			X		X	10.000	100	100	100	9.700

**PLAN BÁSICO DE ORDENAMIENTO TERRITORIAL MUNICIPIO DE ORTEGA
PROPUESTA**

con más de 20 viviendas concentradas												
Desarrollar la telefonía rural		X			X		X	1.000	10	10	10	970
Ampliar la cobertura urbana telefónica en un 30%		X				X		3.000				3.000
Establecer S.A..I. en tierras de resguardo		X					X	400				400
TOTALES								14.400	110	110	110	14.070

Servicios públicos cementerio.

PROYECTO	PLAZO			COMPONENTE				FINANCIACIÓN				
	C	M	L	G	R	U	I	TOTAL	MCPIO	DPTO	NACIÓN	OTROS
Construir un jardín cementerio		X				X		10.000	100	100		9.800
Identidad de los cementerios rurales	X				X			50	10		20	20
Recuperar y mantener la tumba de Quintín Lame			X				X	50	10		20	20
TOTALES								10.100	120	100	40	9.840

Cuadro 6. Distribución Financiera de Inversiones.

Vías.

Continuación.

PROYECTO	PLAZO			COMPONENTE				FINANCIACIÓN				
	C	M	L	G	R	U	I	TOTAL	MCPIO	DPTO	NACIÓN	OTROS
Identificar otras vías regionales	X			X				100	100			

**PLAN BÁSICO DE ORDENAMIENTO TERRITORIAL MUNICIPIO DE ORTEGA
PROPUESTA**

Consolidar y construir obras de arte en vía regional		X		X				1.000	100	400	400	100
Pavimentar la vía regional			X	X				3.200	200	200	1.800	1.000
Mantenimiento y construcción obras de arte en la red vial actual	X				X			5.000	2.000	1.000	1.000	1.000
Ampliar la red vial en un marco de sostenibilidad		X			X			20.000	4.000	4.000	10.000	2.000
Construir vías que propicien la conectividad		X			X		X	100	50			50
Pavimentar las vías destapadas actuales	X					X		500	500			
Ampliar vías y andenes actuales		X				X		2.000	1.500			500
Construir vías de conectividad indígena en sus diferentes zonas			X				X	200	150			50
TOTALES								32.100	8.600	5.600	13.200	4.700

Cuadro 6. Distribución Financiera de Inversiones.

Transporte.

Continuación.

PROYECTO	PLAZO			COMPONENTE				FINANCIACIÓN				
	C	M	L	G	R	U	I	TOTAL	MCPIO	DPTO	NACIÓN	OTROS
Impartir formación a conductores y peatones en seguridad vial	X			X	X	X	X	50	15	15	15	5

*PLAN BÁSICO DE ORDENAMIENTO TERRITORIAL MUNICIPIO DE ORTEGA
PROPUESTA*

Desarrollar una cultura de la prevención vial		X	X	X	X	X	X	100	30	30	30	10
Construir el terminal de transporte para carga y pasajeros		X				X		5.000	2.000		1.000	2.000
TOTALES								5.150	2.045	45	1.045	2.015

Cuadro 6. Distribución Financiera de Inversiones.

Vivienda.

Continuación.

PROYECTO	PLAZO			COMPONENTE				FINANCIACIÓN				
	C	M	L	G	R	U	I	TOTAL	MCPIO	DPTO	NACIÓN	OTROS
Propiciar la construcción de vivienda de interés social en la cabecera municipal	X			X		X		2.000	200	100	560	1140
Impulsar el mejoramiento de la vivienda rural	X	X	X		X			20.000	2.000	2.000	8.000	8.000

**PLAN BÁSICO DE ORDENAMIENTO TERRITORIAL MUNICIPIO DE ORTEGA
PROPUESTA**

Desarrollar programas de vivienda nueva y su mejoramiento en zona indígena	X	X	X	X			X	10.000	1.000	1.000	4.000	4.000
Conservar el patrimonio arquitectónico del municipio			X	X	X	X	X	6.000	2.000	1.000	2.000	1.000
Optimizar la eficiencia de los inmuebles urbanos		X				X		500	500			
Crear una dinámica inmobiliaria en la homogeneización de la cabecera		X				X		10	10			
Elaborar estudio socio económico y político de reubicación de vivienda	X			X	X			50	25		25	
Reubicar viviendas primer sector Barrio La Vega	X					X		*				
Reubicar viviendas segundo sector Barrio la Vega		X				X		*				
Reubicar viviendas en zona de amenaza natural en las zonas rural e indígena			X		X		X	*				
Reubicar viviendas tercer sector Barrio la Vega			X			X		*				
TOTALES								38.560	5.735	4.100	14.585	14.140

Cuadro 6. Distribución Financiera de Inversiones.

Participación comunitaria.

Continuación.

PROYECTO	PLAZO			COMPONENTE				FINANCIACIÓN				
	C	M	L	G	R	U	I	TOTAL	MCPIO	DPTO	NACION	OTROS
Abrir espacios de participación comunitaria y/o ciudadana	X			X	X	X	X	1.000	250	250	250	250
Impulsar y consolidar las organizaciones existentes			X	X	X	X	X	1.000	250	250	250	250

**PLAN BÁSICO DE ORDENAMIENTO TERRITORIAL MUNICIPIO DE ORTEGA
PROPUESTA**

Propiciar una cultura de la participación			X	X	X	X	X	1.000	250	250	250	250
Fortalecer la identidad indigenistas			X				X	200	50	50	50	50
Obtener la legalización de las organizaciones de cabildos no reconocidas en 1999			X				X	140	14	14	56	56
Ofertar oportunidades de servicios en la cabecera municipal			X			X		50	50	50		
TOTALES								3.390	864	814	856	856

Cuadro 6. Distribución Financiera de Inversiones.

Urbanismo.

Continuación.

PROYECTO	PLAZO			COMPONENTE				FINANCIACIÓN				
	C	M	L	G	R	U	I	TOTAL	MCPIO	DPTO	NACIÓN	OTROS
Identificar, recuperar y mantener el actual espacio público del municipio	X			X		X		10.000	8.000			2.000

Cultural

*PLAN BÁSICO DE ORDENAMIENTO TERRITORIAL MUNICIPIO DE ORTEGA
PROPUESTA*

PROYECTO	PLAZO			COMPONENTE				FINANCIACIÓN				
	C	M	L	G	R	U	I	TOTAL	MCPIO	DPTO	NACIÓN	OTROS
Reconocer y rehabilitar los bienes de valor histórico urbano		X				X						
Identificar, sostener y empoderar la identidad cultural orteguna e indígena			X	X	X	X	X	100	10	10	40	40

Cuadro 6. Distribución Financiera de Inversiones.

❖ **ECONÓMICO.**
Agropecuario.

Continuación.

PROYECTO	PLAZO			COMPONENTE				FINANCIACIÓN				
	C	M	L	G	R	U	I	TOTAL	MCPIO	DPTO	NACIÓN	OTROS
Impulsar la generación de empleo a través de la especialización de la producción agropecuaria de la guayaba, frutas, maíz, hortalizas, algodón, ganado de leche, aves, cerdos y piscicultura	X			X	X		X	22.500	5.000	5.000	10.000	2.500

**PLAN BÁSICO DE ORDENAMIENTO TERRITORIAL MUNICIPIO DE ORTEGA
PROPUESTA**

Tecnología, capacitación y asistencia técnica para la agroindustrialización de la guayaba,, el maíz y las frutas		X			X		X	8.000	2.300	300	300	5.100
Proveer condiciones para un desarrollo productivo y competitivo de los sistemas de producción diversificados del municipio			X	X	X	X	X	5.000	1.000	500	3.000	500
Consolidar y desarrollar los Planes de Vida de las Organizaciones Indígenas del Municipio		X					X	440	40	40	180	180
Mejorar los sistemas de producción y comercialización de la producción agropecuaria y artesanal indígenas			X				X	800	80	40	340	340
Fortalecer las organizaciones comunitarias empresariales para incrementar la productividad y competitividad de los sistemas de producción diversificados del Municipio		X		X	X	X	X	130	30	10	30	60

Cuadro 6. Distribución Financiera de Inversiones.

Agropecuario.

Continuación.

PROYECTO	PLAZO			COMPONENTE				FINANCIACIÓN				
	C	M	L	G	R	U	I	TOTAL	MCPIO	DPTO	NACIÓN	OTROS
Mejorar la infraestructura para la comercialización y el mercadeo de la producción agropecuaria y extractiva a través de Centros de Acopio, Cuartos de Frío, Minidistritos de riego, Nueva plaza de Mercado			X	X	X	X	X	8.000	800	400	3.400	3.400
La cabecera municipal como centro prestador de servicios de soporte para la actividad económica de la productividad económica agropecuaria.		X		X	X	X	X	500	150	50	250	50

**PLAN BÁSICO DE ORDENAMIENTO TERRITORIAL MUNICIPIO DE ORTEGA
PROPUESTA**

Propiciar el ecoturismo, el etnoturismo y el eduturismo del Municipio			X		X		X	300	30	30	180	60
TOTALES								45.670	9.430	6.370	17.680	12.190

Industrial.

PROYECTO	PLAZO			COMPONENTE				FINANCIACIÓN				
	C	M	L	G	R	U	I	TOTAL	MCPIO	DPTO	NACIÓN	OTROS
Identificar las áreas industriales acordes con el desarrollo del municipio		X		X		X		20	20			
Establecer la zona industrial del Municipio			X			X		100	100			
TOTALES								120	120			

Cuadro 6. Distribución Financiera de Inversiones.

Comercial.

Continuación.

PROYECTO	PLAZO			COMPONENTE				FINANCIACIÓN				
	C	M	L	G	R	U	I	TOTAL	MCPIO	DPTO	NACIÓN	OTROS
La cabecera urbana como centro prestador de servicios y de soporte para la actividad económica de la productividad agropecuaria			X	X		X		50	5	5	20	20

Servicios.

PROYECTO	PLAZO			COMPONENTE				FINANCIACIÓN				
	C	M	L	G	R	U	I	TOTAL	MCPIO	DPTO	NACIÓN	OTROS

**PLAN BÁSICO DE ORDENAMIENTO TERRITORIAL MUNICIPIO DE ORTEGA
PROPUESTA**

Diseñar e implantar requerimientos empresas de servicios	X			X		X		50	5	5	20	20
El Municipio con empresas consolidadas en el sector de servicios			X	X		X		50	5	5	20	20
TOTALES								100	10	10	40	40

Cuadro 6. Distribución Financiera de Inversiones.

Turismo.

Continuación.

PROYECTO	PLAZO			COMPONENTE				FINANCIACIÓN				
	C	M	L	G	R	U	I	TOTAL	MCPIO	DPTO	NACIÓN	OTROS
Diseñar y elaborar requerimientos básicos industria de turismo	X				X		X	20	2	2	8	8
Promocionar y adecuar sitios turísticos en las áreas de etnoturismo, ecoturismo y eduturismo		X			X		X	3.000	300	300	1.200	1.200
Posicionar la cultura de atracción y atención al turismo doméstico, regional y nacional			X		X		X	50	5	5	20	20
TOTALES								3.070	307	307	1.228	1.228

**PLAN BÁSICO DE ORDENAMIENTO TERRITORIAL MUNICIPIO DE ORTEGA
PROPUESTA**

Todos los sectores económicos.

PROYECTO	PLAZO			COMPONENTE				FINANCIACIÓN				
	C	M	L	G	R	U	I	TOTAL	MCPIO	DPTO	NACIÓN	OTROS
Constituir al Municipio como epicentro comercial de la Región			X	X				50	5	5	20	20

Cuadro 6. Distribución Financiera de Inversiones.

❖ ADMINISTRATIVO
Administración Central.

Continuación.

PROYECTO	PLAZO			COMPONENTE				FINANCIACIÓN				
	C	M	L	G	R	U	I	TOTAL	MCPIO	DPTO	NACIÓN	OTROS
Conformar y constituir la Secretaría de Desarrollo Económico del Municipio	X			X				10	10			
Reformar y adecuar la atención integral a las cabeceras de las Unidades Espaciales de Funcionamiento	X			X				1.200	1.200			
TOTALES								1.210	1.210			

De planeación.

**PLAN BÁSICO DE ORDENAMIENTO TERRITORIAL MUNICIPIO DE ORTEGA
PROPUESTA**

PROYECTO	PLAZO			COMPONENTE				FINANCIACIÓN				
	C	M	L	G	R	U	I	TOTAL	MCPIO	DPTO	NACIÓN	OTROS
Constituir la oficina de Ordenamiento Territorial	X			X				100	100			20
Propiciar el crecimiento ordenado de los caseríos		X			X		X	50	5	5	20	20
Posicionar el desarrollo agroindustrial			X	X	X		X	50	5	5	20	8
Definir e implantar la planeación estratégica en el corto, mediano y largo plazo	X	X	X	X	X	X	X	20	2	2	8	
SUBTOTALES								250	112	12	48	48

Cuadro 6. Distribución Financiera de Inversiones.

De planeación.

Continuación.

PROYECTO	PLAZO			COMPONENTE				FINANCIACIÓN				
	C	M	L	G	R	U	I	TOTAL	MCPIO	DPTO	NACIÓN	OTROS
El Municipio oferente de servicios para el Sur del Tolima		X		X		X		*				
Consolidar las comunidades indígenas			X				X	*				
Demarcar los hitos en los límites municipales, en el perímetro urbano y del Centro Poblado	X			X	X	X		100	50		50	
Centro prestador de servicios y soporte para la actividad agropecuaria y agroindustrial		X		X		X		*				

**PLAN BÁSICO DE ORDENAMIENTO TERRITORIAL MUNICIPIO DE ORTEGA
PROPUESTA**

Atención a los mercados internacionales			X	X	X	X	X	50	5	5	20	20
Complementar la información básica veredal	X				X		X	30	30			
El Municipio como alternativa de la conectividad vial del occidente y sur del departamento		X		X	X			50	5	5	20	20
Socializar el Plan Básico de Ordenamiento Territorial en la comunidad orteguna	X			X	X	X	X	10	10			
Ortega actor del desarrollo regional		X		X				20	20			
TOTALES								480	232	22	138	88

Cuadro 6. Distribución Financiera de Inversiones.

Fiscal

Continuación.

PROYECTO	PLAZO			COMPONENTE				FINANCIACIÓN				
	C	M	L	G	R	U	I	TOTAL	MCPIO	DPTO	NACIÓN	OTROS
Análisis y ajuste fiscal	X			X				5	5			
Legalizar propiedades	X			X				20	20			
Concertar y concretar convenios regionales, departamental y nacional de los sectores públicos y privados	X			X				20	20			
Concertar convenios internacionales		X		X				20	20			
TOTALES								65	65			

Fuente: Plan Básico de Ordenamiento Territorial Municipio de Ortega, adaptación del autor

*PLAN BÁSICO DE ORDENAMIENTO TERRITORIAL MUNICIPIO DE ORTEGA
PROPUESTA*

C: Corto Plazo: Menos de tres (3) años.

M: Mediano Plazo: Entre tres (3) y seis (6) años

L: Largo plazo: Más de seis (6) años

G: Componente General

R: Componente Rural

U: Componente Urbano

I: Componente Indígena

Otros: Empresa privada, instituto descentralizados, convenios internacionales, comunidad organizada

Cifras en millones de pesos (\$)

* Cifra que forma parte de más de un proyecto

**PLAN BÁSICO DE ORDENAMIENTO TERRITORIAL MUNICIPIO DE ORTEGA
PROPUESTA**

Cuadro 6. Distribución Financiera de Inversiones.

❖ RESÚMEN

Continuación.

DIMENSIÓN	FINANCIACIÓN				
	TOTAL	MCPIO	DPTO	NACIÓN	OTROS
AMBIENTAL	38563	4025	3426	12259	18853
CLIMA	3070	410	380	890	1390
HIDROLOGÍA	5009	370	300	300	4039
SUELO	2075	230	5	920	920
RIESGOS Y AMENAZAS	26874	2718	2654	9934	11568
FLORA	600	60	10	40	490
FAUNA	100	10	10	40	40
GENERAL AMBIENTAL	835	227	67	135	406
SOCIAL	280672	41606	22471	124481	92114
POBLACIÓN	90	30		60	
SALUD	2310	620	390	1160	140
EDUCACIÓN	36100	2115	2120	27155	4710
DEPORTE, RECREACIÓN Y APROVECHAMIENTO TIEMPO LIBRE	23422	2817	452	17720	2433
SERVICIOS PÚBLICOS	129450	10770	8840	48660	61080
ACUEDUCTOS	32800	3280	2880	17360	9280
ALCANTARILLADO	47500	4750	4400	16850	21500
ASEO	2100	210	200	800	890
SUBTOTAL	162885	17847	13868	73364	57806

**PLAN BÁSICO DE ORDENAMIENTO TERRITORIAL MUNICIPIO DE ORTEGA
PROPUESTA**

Cuadro 6. Distribución Financiera de Inversiones.

❖ RESÚMEN

DIMENSIÓN	Final				
	FINANCIACIÓN				
	TOTAL	MCPIO	DPTO	NACIÓN	OTROS
ELECTRIFICACIÓN	22550	2300	1250	13500	5500
TELÉFONOS	14400	110	110	110	14070
CEMENTERIOS	10100	120	100	40	9840
VÍAS	32100	8600	5600	13200	4700
TRANSPORTE	5150	2045	45	1045	2015
VIVIENDA	38560	5735	4100	14585	14140
PARTICIPACIÓN COMUNITARIA	3390	864	814	856	856
URBANISMO	10000	8000			2000
CULTURAL	100	10	10	40	40
ECONÓMICO	49060	9877	6697	18988	13498
AGROPECUARIO	45670	9430	6370	17680	12190
INDUSTRIAL	120	120			
COMERCIAL	50	5	5	20	20
SERVICIOS	100	10	10	40	40
TURISMO	3070	307	307	1228	1228
TODOS LOS SECTORES ECONÓMICOS	50	5	5	20	20
ADMINISTRATIVO	1755	1507	22	138	88
ADMINISTRACIÓN CENTRAL	1210	1210			
DE PLANEACIÓN	480	232	22	138	88
FISCAL	65	65			
TOTALES	370050	57015	32616	155866	124553
PORCENTAJE DE PARTICIPACIÓN	100%	15.41%	8.81%	42.12%	33.66%

Fuente: Reuniones de concertación, trabajo de campo, análisis diagnóstico y prospectiva, adaptación del autor.

*PLAN BÁSICO DE ORDENAMIENTO TERRITORIAL MUNICIPIO DE ORTEGA
PROPUESTA*