

SISTEMA ECONOMICO

MUNICIPIO DE ARAUQUITA

PLAN BASICO DE ORDENAMIENTO TERRITORIAL

Parte II

SISTEMA ECONOMICO

2000

SISTEMA ECONOMICO

1. DIAGNOSTICO

1.1. SISTEMAS DE PRODUCCION Y EXTRACCION

Las actividades económicas de Arauquita corresponden principalmente al sector primario de la economía; sobresalen la agricultura, la ganadería, la extracción de hidrocarburos como el petróleo. El estudio de estas actividades y de otras posibles y recomendables para hacer más eficiente y sostenibles la economía municipal, hace parte del proceso de planeación y ordenamiento territorial municipal.

El análisis de las actividades económicas comprende la caracterización, evaluación, clasificación y espacialización o cartografía de los sistemas de producción y extracción que se presentan en el municipio. Con este análisis es posible conocer cuales y donde se encuentran las actividades productivas y extractivas, los productores o empresarios, insumos, productos, capacidad productiva, rendimientos, tecnología, mercados, ventajas comparativas e impactos, entre otros elementos y/o componentes de los sistemas.

Un sistema de producción es el conjunto de componentes (entradas o insumos y salidas o productos, como bienes y servicios); las relaciones de estos y sus características. Su estudio aporta orientaciones y alternativas para optimizar, hacer más eficientes, Competitivas, rentables y sostenibles a las distintas formas de uso de la tierra en el municipio.

Del total del territorio Municipal solo entre el 45% y 50% es apto para ser habitado y para actividades dedicadas a la explotación Agrícola y Pecuaria el resto esta conformada por zonas bajas, lagunas, zerales, esteros y reservas naturales.

En el municipio de Arauquita las fuentes de empleo son muy escasas, pues prácticamente las únicas son la Agricultura y la Ganadería, a sabiendas que estos sectores atraviesan por un estancamiento que tiende a empeorar (por causa del conflicto armado), además tales fuentes de empleo en los sectores señalados solo atraen mano de obra no calificada, pues no existe ningún tipo de manejo técnico, la mayor parte se lleva a cabo de manera tradicional, otras actividades como la pesca, el comercio, cría de especies menores, tales como cerdos y aves.

En el sector rural el hombre Arauquiteño dedica la mayor parte de su tiempo al trabajo del campo, en especial a la Agricultura y la ganadería; mientras que la mujer tiene como responsabilidad las tareas del hogar y en algunos casos ejerce actividades en el campo. En el sector urbano, aunque la división del trabajo se mantiene, dentro de estas últimas existe mayor dedicación a labores tales como el comercio.

La presencia de Industrias es muy escasa, prácticamente nula, solo existen pequeñas microempresas tales como cerrajerías, latonería y una pequeña fábrica de chocolate, pero que por el momento no genera mayor número de empleos (11 empleos temporales).

Otras fuentes de empleo son el sector de los servicios, principalmente los restaurantes y hoteles en el casco urbano, el sector del comercio, el cual hace algún tiempo viene siendo rezagado debido a los cambios económicos especialmente con el vecino país de Venezuela y consecuencia del orden público que vive la región.

En total el 85%, aproximadamente, de la población Arauquiteña depende económicamente de la producción agropecuaria que, a pesar de conservar sistemas de explotación de bajo nivel tecnológico y con capital de trabajo financiado mediante el recurso del crédito con entidades financieras como: el

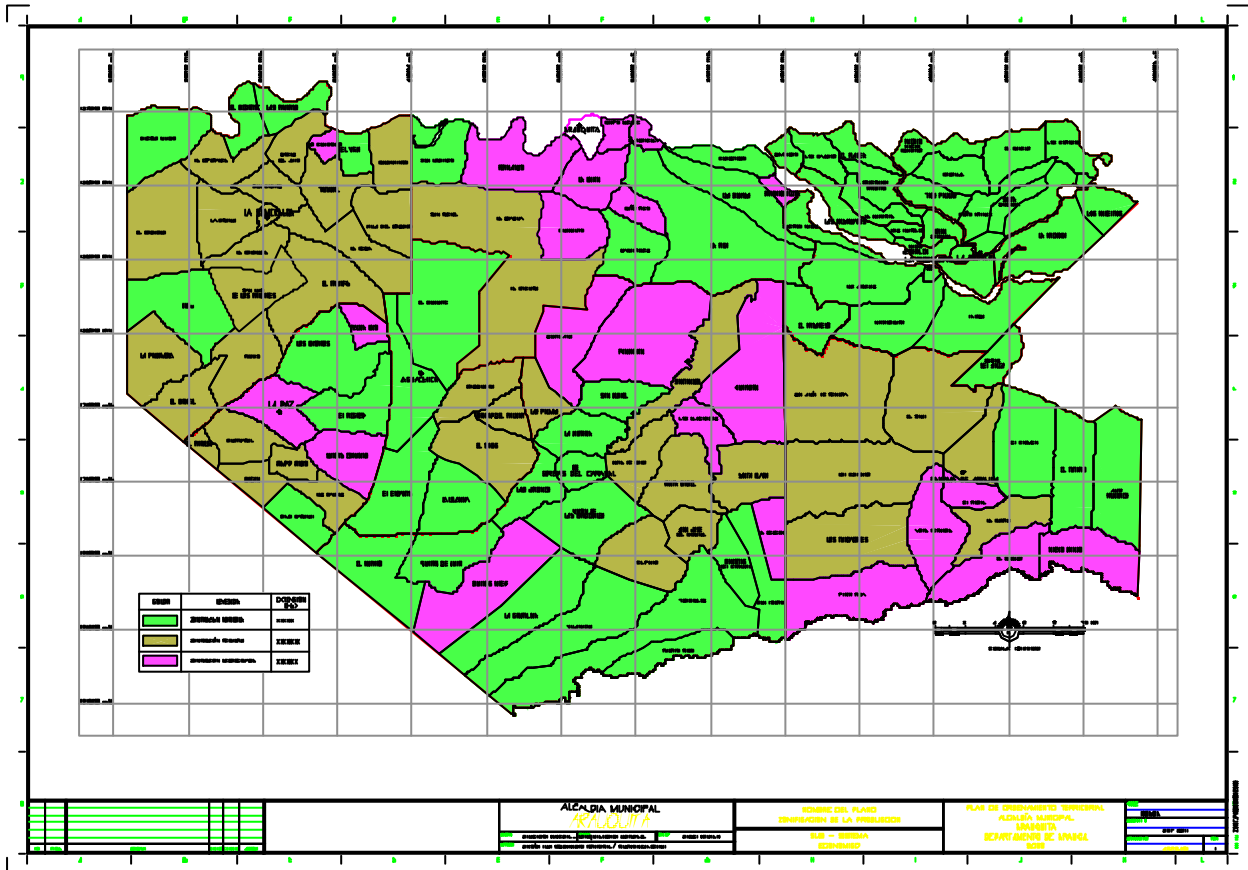
IDEAR, al cual los usuarios campesinos de Arauquita le adeudan a Marzo del 2000 la suma de \$ 9.497.694.890,00 y el Banco Agrario de Colombia, el cual tiene cartera vigente a marzo del 2000 en este municipio de \$ 168.440.542.00, obtiene calidad y volúmenes aceptables de sus productos principales, como es el ganado bovino, maíz, cacao, plátano y yuca; pero que por carecer de adecuados sistemas de mercadeo y comercialización en el ámbito nacional e internacional el ingreso económico del producto sigue siendo bajo. El 15% restante de la población se dedica a otras actividades como son el comercio, la explotación minera y la pesca, que tienen importancia en el análisis económico del municipio.

TABLA: 005

**ZONIFICACION DE LA PRODUCCION
MUNICIPIO DE ARAUQUITA**

ZONA	CONSTITUIDA POR
AGROPECUARIA.	En la Inspección de Arauquita(Barranquillita), Inspección de Panamá de Arauca (El Rosal, Vista Hermosa, Playa Rica, El Paraíso, Nuevo Mundo), La Inspección Brisas del Caranal, (Santa Ana, Fundación, Guayacán, Los Almendros, La Reserva, Buenos Aires, Inspección de la Paz (Palma Uno, La Paz y Cuatro Esquinas), Inspección de la Esmeralda (Las Canciones), Inspección Arauquita, Peralonso, La Unión, Campo Alegre, El Troncal, Caño Rico y Guamalito).
PECUARIA	En la Inspección de Panamá (San Juan de Reineria, El Sinaí, Los Colonos, Panamá de Arauca, Los Fundadores, La Gloria), en la Inspección de Brisas del Caranal (Santander, Mata de Coco, Santa Isabel, Santa Clara, San José del Caranal, Filipinas), Inspección de Aguachica (Rosablanca, Brisas del Palmar, El Oasis). En la Inspección de La Paz (El Paraíso,

ZONA	CONSTITUIDA POR
AGRICOLA	<p>Guayara, Campo Cinco, Las Palmas, Gaitan), Inspección de la Esmeralda (La Esperanza, Bocas del Jujú, San Carlos, Totumal, Campamento, Villa del Rosario, La Ossa, El Triunfo, La Esmeralda, La Granja, El Porvenir, La Esperanza la Colorada, San Luis de los Palmares, Potosí, El Cristal y La Primavera). En la Inspección de Arauquita, (San Rafael, La Brasilia y la Chigüira).</p> <p>Toda la inspección de la Reínera, La Pesquera, En la Inspección de Panamá(las veredas El Carmen, El Futuro, Alto Primores), en la inspección Brisas del Caranal (san Miguel, La Victoria, Brisas del Caranal, Los Jardines, Unión de los Cardenales, Cuatro de Julio, El Amparo, La Cristalina, Villanueva, Tropicales, Puerto Rico, Gaviotas del Caranal y San Isidro), De la Inspección Aguachica, (El Diamante, Aguachica. El Encanto, La Islandia, en la Inspección de la Paz (los Chorros, El Recreo, Bajo Caranal), En la Inspección de La Esmeralda (El Cedrito, Los Pájaros, El Vigía, Pueblo Nuevo y Jujú), En la Inspección Arauquita (Carretero, Las Bancas, Macaureles, La Pica).</p>



1.1.1. SECTOR PRIMARIO

1.1.1.1. Ganadería:

Este sector a lo largo de las dos últimas décadas ha mantenido una dinámica constante a pesar de las limitantes en los factores de producción. Sin escapar al fenómeno nacional, en los campos Arauquiteños aun se observan estructuras de pobreza rural marcadas, debido a políticas contradictorias y conflictivas diseñadas por el estado sin tener en cuenta la participación del campesino para definir su problemática y elaborar proyectos correctivos.

Haciendo un recuento histórico los grupos precolombinos asentados en Arauquita fueron recolectores y cazadores, la economía pecuaria estaba representada por la caza y pesca de babillas, matos, iguanas, chigüires, tortugas, chacharos, dantas, picures, venados, gran cantidad de aves, peces como: bagres, bocachico, cachamas, torunos, cascarrones y la presencia del delfín rosado, etc.

El pie de cría de nuestro ganado vino de un núcleo ubicado en Tucuya - Venezuela, formado por razas españolas tipo gallego, Casereño y Murciano, que fueron extendiéndose por los Llanos de Casanare y Arauca y que hoy llamamos el ganado sabanero criollo.

En los asentamientos Arauquiteños del Guadual y San Lorenzo se levantaron núcleos ganaderos criollos por los Jesuitas que utilizaron practicas de producción y mejoramiento. A partir de 1942 se ha dio un proceso de lento mejoramiento ganadero con los programas de fomento de la Caja Agraria, que fueron apoyados después el INCORA a partir 1962 por ser esta zona de colonización. En 1972 se crea el fondo ganadero de Arauca con capital mixto que entrego ganado a veredas como La Paz, Los Chorros, La Esmeralda y Panamá. Otras instituciones de crédito

como el Banco Ganadero y el Fondo Ganadero de Arauca, también han contribuido al desarrollo ganadero del Municipio.

La Ganadería es para los Arauquiteños la actividad de mayor interés. El escaso nivel tecnológico, se da por las características sociales y agroecológicas del territorio. El sistema de explotación ganadera predominante es el semi-extensivo de ciclo completo con cría, levante y ceba, observándose la tendencia a incrementarse la ganadería de doble propósito, con cruces de Cebú con Holstein, Pardo suizo y Normando. Las fincas corresponden a un 85% a medianos y pequeños productores, con extensiones promedio de 40 Hectáreas.

Detallaremos las características de esta actividad en un recorrido por cada una de las inspecciones que conforman el municipio de Arauquita. Ver Cuadro

Inspección La Esmeralda:

Esta compuesta por 21 veredas y Cuatro Barrios en su casco Inspeccional en donde una de las veredas presenta conflicto de límite con el municipio de Saravena (Porvenir), es la Inspección con la mayor producción ganadera en el municipio de Arauquita, siendo las

veredas de Potosí, La Esperanza, San Carlos, Totumal, Bocas del Jujú, Campamento, Villa del Rosario, La Ossa, el Triunfo, San Luis de los Palmares, La Ceiba, La Granja, La Colorada, El Cristal, La Primavera unas de las que reportan el mayor número de cabezas de ganado en cuanto a su comercialización. La Esmeralda se constituye en un centro de ubicación estratégico, en donde se localizan las ganaderías que han logrado mayor desarrollo económico en Cebú puro y en ganado de doble propósito, la inspección también cuenta con presencia de razas como: Normando, Pardo suizo, Holstein y algunos cruces entre los mencionados.

Este caserío cuenta con una plaza de ferias en donde se realizan eventos de exposición y comercialización ganadera y equina que han contribuido al mejoramiento del pie de cría de la ganadería Arauquiteña.

Cuenta con la infraestructura de un Centro de Acopio Lechero que en la actualidad no se encuentra en funcionamiento, debido a que requiere de la dotación de algunos equipos que demanda el proceso productivo para su implementación.

Allí se ubica la oficina del Convenio ICA - Municipio, que esta siendo atendida actualmente por la Inspección de Policía, en donde se registra la movilización promedio anual del Municipio que arroja un total de 7.188 cabezas de ganado bovino por año con destino a las plazas de mercado de Cùcuta, Bucaramanga, Bogotá, y en los propios mercados de la región, b mismo que otras especies como los porcinos, caprinos (camuros) y equinos en menor escala.

La leche es comercializada en cada finca por los intermediarios que la transportan en cantinas en condiciones mínimas de higiene, a Saravena. El mayor volumen de la producción de queso es vendido en el Casco Inspeccional (La Esmeralda) a intermediarios, los cuales lo transportan a otros mercados de nivel nacional.

La alimentación ganadera se basa en la rotación de potreros con pastos mejorados en un 80%, siendo los de mayor extensión el Brechiaria y Estrella.

Otras Zonas Ganaderas:

➤ Inspección de La Paz:

- Vereda Guaymaral
- Vereda Campo Cinco
- Vereda Las Palmas

- Vereda El Paraíso
- Vereda Gaitan.

Inspección Aguachica:

- Vereda Rosablanca,
- Vereda Brisas del Palmar
- Vereda El Oasis
- Vereda Las Palmas.

Inspección Arauquita:

- Vereda San Rafael
- Vereda La Brasilia
- Vereda La Chigüira.

Inspección Brisas de Caranal:

- Vereda Santander
- Vereda Mata de Coco
- Vereda Santa Isabel
- Vereda Santa Clara
- Vereda San José del Caranal
- Vereda Filipinas.

Inspección de Panamá de Arauca:

- Vereda San Juan de Reinera
- Vereda El Sinaí
- Vereda Los Colonos
- Vereda Panamá
- Vereda Fundadores
- Vereda La Gloria.

En cuanto al Sector ganadero, la mayor parte de la superficie del municipio esta recubierta de pastos naturales y mejorados a excepción de lo que es la Isla de Reinera y el área de La Pesquera.

Esto nos indica que las Inspecciones de la Esmeralda, Aguachica, La Paz, Brisas del Caranal y Panamá son de vocación ganadera mientras que las inspecciones de Arauquita, Reinera y la Pesquera son de vocación agrícola.

En el año 1.999 se tienen en el municipio 115.000 cabezas de ganado representados en 50.000 machos y 65.000 hembras, donde predomina la raza cebú criollo y las explotaciones de cría, ordeño y doble propósito, Se posee en la actualidad 165783 hectáreas representadas en pasto de corte, pradera tradicional, pradera mejorada y tecnificada.

Además se tienen registradas en vacas de ordeño 12000 hembras con una producción de 36000 litros de leche/día.

En lo que respecta al sector piscícola este es un renglón que muy poco desarrollo ha tenido en nuestro municipio, ya que si tenemos en cuenta, la cría de pescado en estanques hasta ahora sé esta empezando a implementar, de otra parte la pesca artesanal que se tiene en el municipio es una piscicultura incipiente, es decir que se limita a las épocas de subienda donde los pescadores se dedican a esta actividad para recibir un ingreso adicional.

TABLA: 006

PRODUCCION PECUARIA DE GANADO BOVINO				
INVENTARIO DE GANADO BOVINO AÑO 1997				
Número de cabezas de ganado en el municipio discriminado según según edades y sexo.	SEXO	CERO A 12 MESES	13 A 24 MESES	MAS DE 24 MESES
	MACHOS	6.000	12.000	32.000
	HEMRAS	8.000	10.000	49.000
	TOTAL	14.000	22.000	81.000
PRODUCCION DE LECHE ENTRE JULIO Y DICIEMBRE DE 1997				
Producción promedio diaria de leche en el municipio entre los meses de julio y diciembre de 1997, así como la producción promedio vaca / día y número de vacas de ordeño.	PRODUCCION PROMEDIO DE LITROS DIA	PROMEDIO VACAS DIA	No. VACAS DE ORDEÑO	
	36000	3	12000	
TIPO DE EXPLOTACION Y RAZA O CRUCE PREDOMINANTE				
Participación de cada tipo de explotación dentro del Municipio, así como la raza o cruce de	TIPO DE EXPLOTACION		RAZA O CRUCE PREDOMINANTE	
	CEBA INTEGRAL	48%	Cebú x cría x x pardo suizo	
	CRIA ORDEÑO O DOBLE PROPOSITO	50%	Cebú x pardo suizo hoistein x normando	
	LECHE ESPECIALIZADA	2%	Cebú x pardo suizo x Cría x hoistein	
DISTRIBUCION DE AREA EN PASTOS				
Principales tipos de pastos existentes en el municipio: la variedad predominante, el área plantada y el área beneficiada con riego.	TIPO DE PASTOS	VARIEDAD PREDOMINANTE	AREA (Has)	
			CON PASTO	BENEFICIADA CON RIEGO
	PASTO DE CORTE	KING GRAS	40	
	PRADERA TRADICIONAL	CHIGUIRE	70.743	
	PRADERA MEJORADA	BRACHIARIAS	95.000	
TOTAL			165.783	
COMERCIALIZACION DE LECHE				
Precio del litro de leche en el Municipio según sitio de venta el los meses de julio y octubre de 1997	SITIO DE COMERCIALIZACION	Julio (\$/litro)	Octubre (\$/Litro)	
	Finca/Productor	250	250	
	Expendio al consumidor.	400	400	

TABLA No. 007

PRODUCCION DE GANADO PORCINO			
INVENTARIO DE GANADO PORCINO AÑO 1997			
Número total de cabezas de ganado en el municipio, discriminado según edades y sexo.	SEXO	CERO A 6 MESES	MAS DE 6 MESES
	MACHOS	4200	5700
	HEMBRAS	5300	6400
	TOTAL	9500	12100
VARIABLES DE PRODUCCION GANADO PORCINO			
Numero de Hembras para cría en producción en el momento de la evaluación, el promedio de lechones por camada y la edad promedio (en días) al destete.	No. HEMBRAS PARA CRIA EN PRODUCCION	1200	
	PROMEDIO DE LECHONES POR CAMADA	7	
TIPO DE EXPLOTACION Y RAZA O CRUCE PREDOMINANTE DEL GANADO PORCINO			
Participación de cada tipo de explotación dentro del municipio, así como la raza o cruce del ganado porcino que predomina en cada uno de tales tipos.	TIPO DE EXPLOTACION	%	RAZA O CRUCE PREDOMINANTE
	CRIA TECNIFICADA	2	Landrace - York
	CEBA TECNIFICADA	3	Landrace - York
	TRADICIONAL	95	Criollo Landrace York

TABLA: 008

OTRAS ESPECIES PECUARIAS MENORES								
INVENTARIO DE OTRAS ESPECIES PECUARIAS								
Número de animales de cada especie existente el día de la evaluación en el municipio.	ESPECIE	CABALLAR	MULAR	ASNAL	BUFALINA	CUNICOLA	OVINA	CAPRI NA
	No. ANIMALES	4000	800	2000		250	3500	700
INVENTARIO DE AVES DE CORRAL								
Número de gallinas y pollos el día de la evaluación en el municipio,	AVES DE POSTURA					23000		
	AVES DE ENGORDE					9000		
INVENTARIO APICOLA Y PRODUCCION DE MIEL								
Número de Colmenas existentes en el municipio el día de la evaluación así como la producción de la miel en kilogramos durante el periodo de julio - diciembre de 1997.	NUMERO DE COLMENAS EXISTENTES EN EL MUNICIPIO					PRODUCCION DE MIEL EN EL MUNICIPIO ENTRE JULIO-DICIEMBRE/97		
	18					170		

1.1.1.2. Agricultura

El Municipio de Arauquita, en el área agrícola, deriva su economía del cultivo del cacao, maíz, yuca, plátano y otros cultivos transitorios.

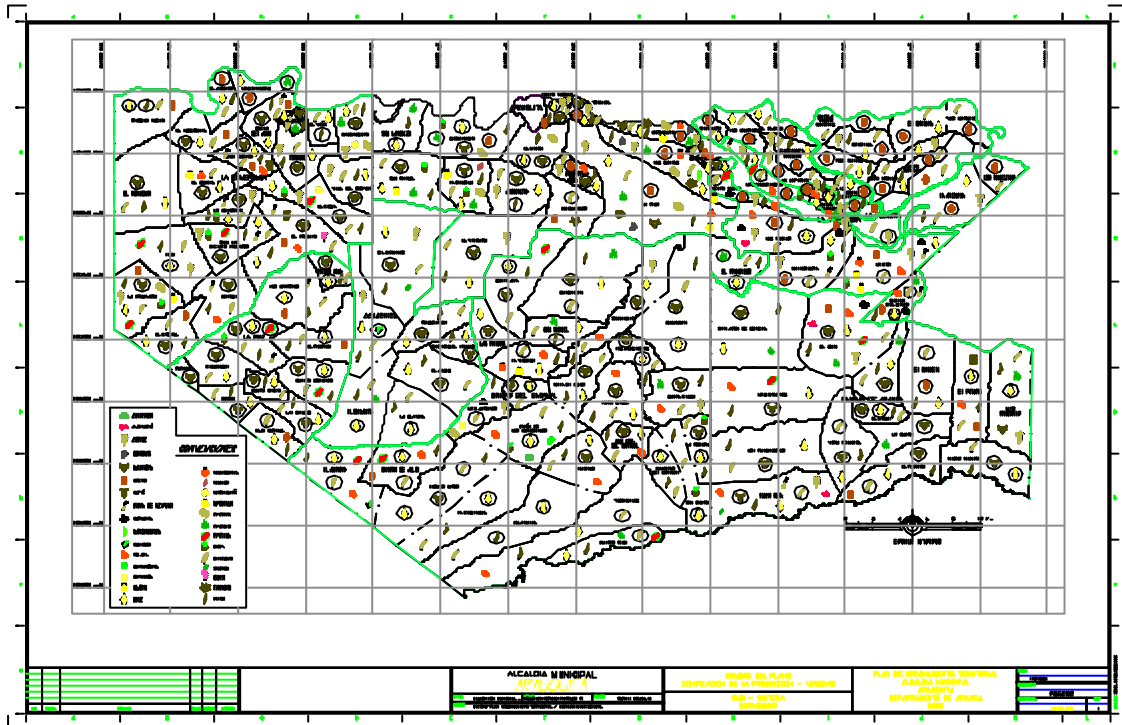
En cultivo de plátano el municipio de Arauquita cuenta con 1.000 Hectáreas (primer semestre de 2000) y la mayor cantidad de hectáreas están sembrados a orillas de los ríos del Arauca, Caranal, río Ele y el Cusay. Cabe destacar que estas 1.000 hectáreas las que están en producción ya que con la enfermedad de la Sigatoka Negra se ha venido disminuyendo el área de siembra de 6.000 Has en 1.998 al dato actual.

En lo referente a la parte de Reinería y de la Pesquera (vereda la Osa) se encuentran aproximadamente 800 hectáreas de plátano en producción mientras que las otras hectáreas se encuentran distribuidas en algunas veredas como son: Los Pájaros, el Cedrito, Pueblo Nuevo parte alta, La Esperanza parte alta en lo que respecta a la Inspección de la Esmeralda.

En la Inspección de La Paz encontramos cultivos en las siguientes veredas: Campo Cinco, Guaymaral, El Amparo y Bajo Caranal.

En lo que respecta a la Inspección de Caranal, encontramos lo que son las veredas de Puerto Rico, San Isidro, Puerto Jordán, Playa Rica y en la Inspección de Panamá de Arauca únicamente sobresale la vereda de El Paraíso.

Cabe anotar que hay preocupación en los productores dedicados al cultivo del plátano, ya que con la incidencia de la Sigatoka Negra de 8.500 Hectáreas que se estimaban para el municipio de Arauquita (1.997), hoy solamente se encuentran establecidas 1.000 mientras en lo que respecta al cultivo del arroz



que las otras hectáreas están totalmente avanzadas por la Sigatoka Negra y abandonadas por sus propietarios.

Las Entidades del Agro presentes en el Municipio, para contrarrestar el efecto desbastador de la Sigatoka ha desarrollado un paquete tecnológico para su manejo y además han introducido materiales y transferidos resistentes a la enfermedad, conocidos como FHIA a estos materiales se ha hecho pruebas de validación de tecnología, se han entregados a los productores para sus multiplicación y se encuentran en proceso de adopción y de estudio de mercado.

En lo que respecta al cacao, es un cultivo que se está intensificando, primero por la gran adopción de tecnología que han asumido los productores y segundo por los mercados y precios.

Actualmente hay sembradas en el municipio de Arauquita 2473 hectáreas de cacao (FEDECACAO 1.999), con producciones que oscilan entre los 600 y 800 kilogramos de cacao seco por hectárea año.

Este es un producto en el cual hoy día existe buen ambiente entre los productores, ya que por el aumento en los precios de compra (fue de \$ 900 a \$ 1800/Kg), el manejo de las enfermedades, la buena asistencia técnica y el apoyo a nivel interinstitucional han hecho que el productor acoja con mayor beneplácito este cultivo.

Las zonas productoras de plátano son las mismas zonas productoras de cacao, ya que los cultivos se encuentran intercalados en algunos casos, y se encuentran ubicados en las orillas de los ríos, ya que estas tierras son bastante ricas en nutrientes.

En lo que respecta a otros cultivos como maíz, arroz, frijol, caraota, patilla, estos son cultivos que se están intensificando pero que no influyen significativamente en la economía del municipio.

Actualmente en maíz se siembran alrededor de 2000 hectáreas en el año con producciones de 1100 kilogramos por hectárea y con siembras en marzo y agosto. El cultivo del maíz es un cultivo que no genera mayores utilidades a los productores debido a los bajos precios en el mercado y a sus fluctuaciones, pero el productor sigue sembrando maíz con el propósito de hacer potreros y para el auto-consumo.

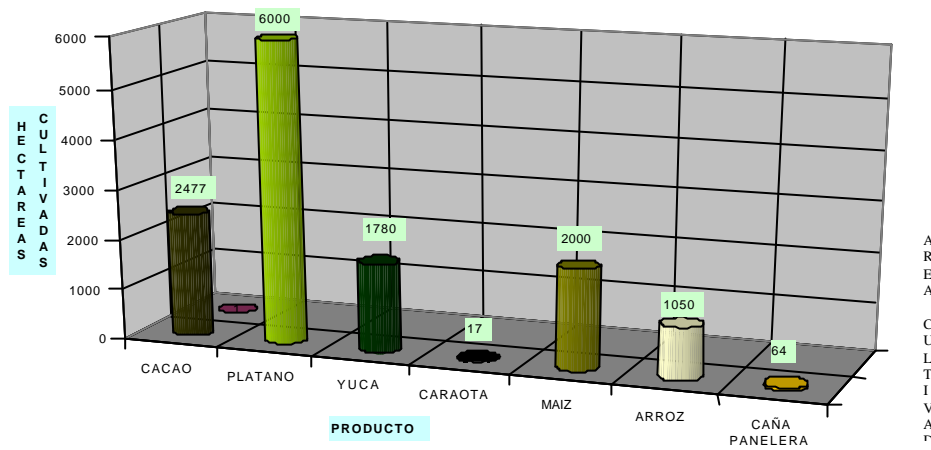
En lo que respecta el cultivo de arroz, se siembra en la zona e vega de los ríos y orillas de esteros que se está intensificando, especialmente en la Isla de Reineria. Actualmente se siembran alrededor de 1050 hectáreas en el año teniendo en cuenta que las épocas de siembra son en marzo y en septiembre, con producciones de 4200 kilogramos por hectárea, pero en promedio es un producto que en el momento los bajos precios en el mercado y la competencia desleal con las importaciones de otros países desmotivan al productor.

En lo referente al cultivo del frijol, es una leguminosa que solo se siembra en la Isla de Reineria con una área de 17 hectáreas y producción de 556 kilogramos por hectárea, pero es un producto que ha desestimulado bastante a los productores por los bajos precios y por que es un producto que solo se comercializa en la frontera.

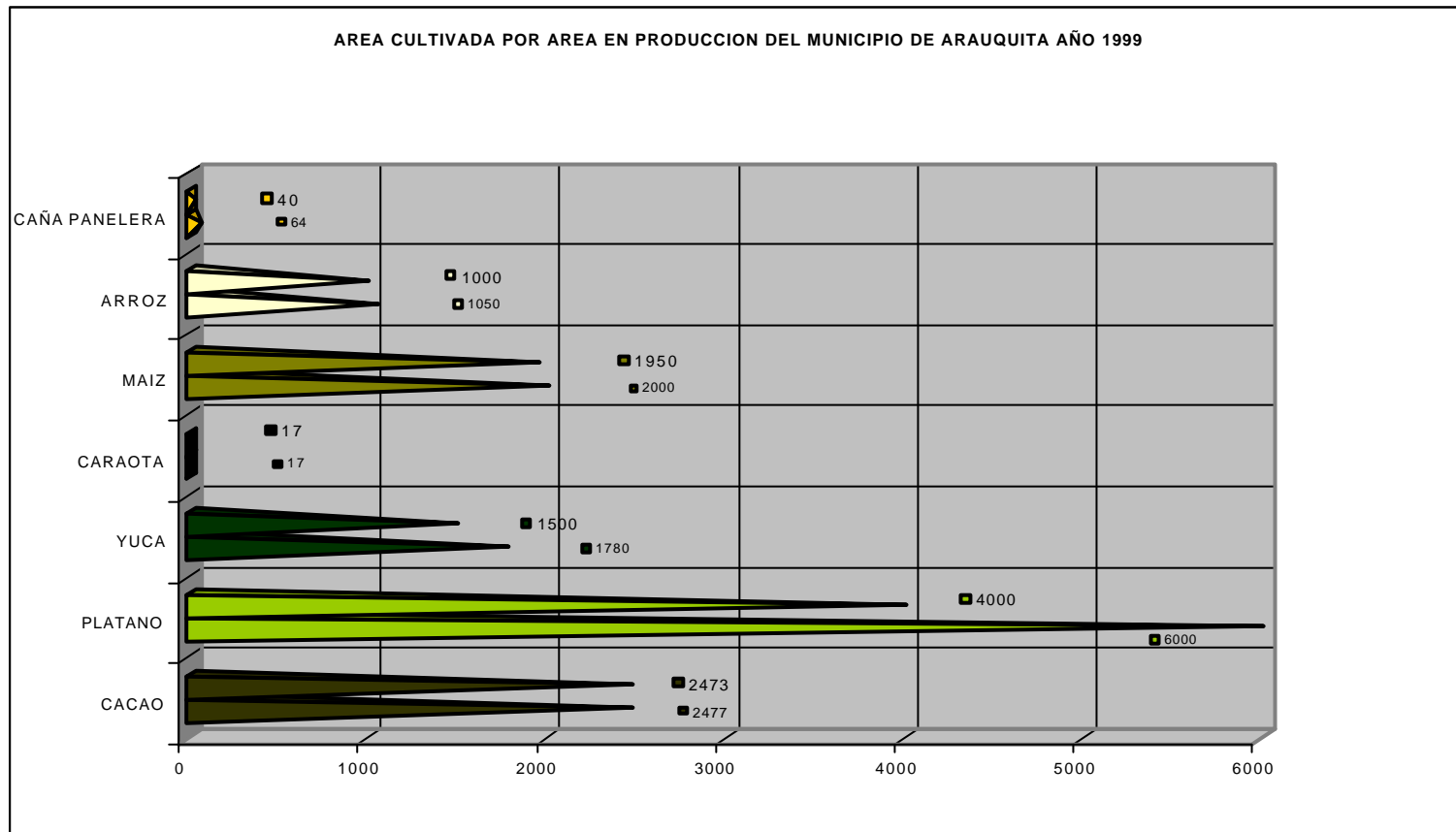
Con respecto al cultivo de la patilla solo se registran 20 hectáreas sembradas en el municipio.

GRAFICA: 002

**AREA CULTIVADA POR PRODUCTO - MUNICIPIO DE ARAUQUITA -
DEPARTAMENTO DE ARAUCA**



FUENTE: UMATA



GRAFICA: 003

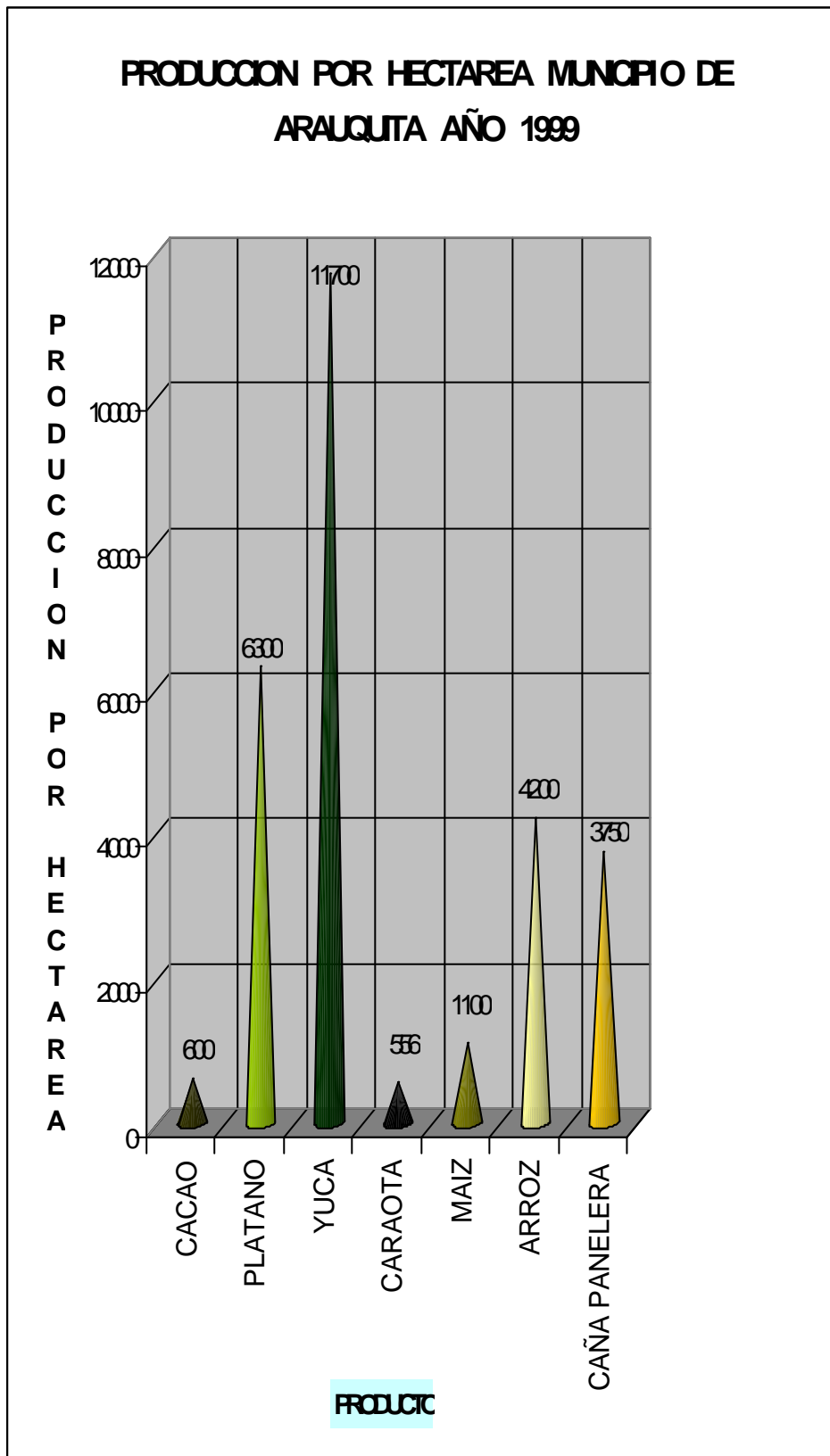
TABLA: 009

INFORME SECTOR AGRICOLA MUNICIPIO DE ARAUQUITA AÑO 1999

CULTIVO	AREA CULTIVADA A NOV/99 (Has)	AREA EN PRODUCCION A NOV/99 (Has)	RENDIMIENTO Kg / Ha	ESTADO DEL PRODUCTO
CACAO	2477	2473	600	grano seco
PLATANO	6000	4000	6300	Pdto verde
YUCA	1780	1500	11700	Pdto fresco
CARAOTA	17	17	556	grano seco
MAIZ	2000	1950	1100	grano seco
ARROZ	1050	1000	4200	Arroz Paddy
CANA PANELERA	64	40	3750	Miel
TOTALES	13388	10980	28206	

FUENTE: UMATA

GRAFICA: 004



FUENTE: UMAIA

En cuanto a la evaluación general para la optimización de las actividades productivas cabe destacar que el municipio de Arauquita se encuentra en una crisis aguda en el sector agrícola que hasta el momento ha sido el municipio que con los escasos recursos que le llegan por concepto de ingresos corrientes de la nación y de regalías se ha preocupado por aliviar un tanto esta crisis pero hasta el momento el gobierno nacional, ni el gobierno departamental se han preocupado por revisar las políticas del sector agropecuario es más que a nivel departamental los recursos destinados para el sector agrícola, no son invertidos en la forma más correcta, en el campo por lo menos en el municipio de Arauquita.

El municipio de Arauquita como se dijo anteriormente, tiene como base de su economía el cultivo de plátano y de cacao, pero es tan lamentable que el departamento no haya querido decretar emergencia sanitaria que en el ámbito nacional le correspondía al ICA, entidad que debía decretar la emergencia y hoy por hoy se ven los resultados con la considerable reducción de hectáreas de siembra en plátano por esta enfermedad acabo totalmente con las plataneras.

Además la competencia desleal que hay en los mercados nacionales con la importación de productos como arroz y plátano de los países vecinos de Venezuela y Ecuador no han permitido que nuestros productores empiecen a liderar sistemas de mercadeo y comercialización.

La capacidad productiva de un predio esta dada según ubicación ya que si tenemos predios ubicados sobre las vegas de los rios y caños estas tierras van a tener alto potencial productivo para el sector agrícola y pecuario, mientras que para la zona de sabana no se puede decir lo mismo ya que la calidad de la tierra es muy inferior a las descritas anteriormente.

Para los niveles de producción anexamos cuadro con los índices registrados para 1999 sobre cada uno de los cultivos que se siembran en nuestro municipio.

Los mercados y comercialización están dados por el intermediario quien es el que compra los productos a nuestros productores.

El crecimiento económico prácticamente esta dado por los cultivos de cacao y de la ganadería ya que como se dijo anteriormente el cultivo del plátano constituía la base de nuestra economía pero prácticamente hoy día no lo es.

Como conclusión la sostenibilidad del sector agropecuario de este municipio se basa en la producción de cacao y ganadería. Ver cuadros anexos.

1.1.2. SECUNDARIO SECTOR Y TERCIARIO

1.1.2.1. Industria Manufacturera, Comercio y Servicios:

La industria y el comercio del municipio no responde a una planificación, ni a políticas de desarrollo microempresarial, puesto que se realizan las inversiones sin tener un estudio previo de factibilidad financiera y de mercados.

La industria responde a necesidades inherentes al desarrollo de la vida diaria de los habitantes del casco urbano, como son:

- Talleres de ornamentación.
- Talleres de mecánica
- Talleres de Carpintería
- Industria Chocolatera .
- Industria de Confecciones.
- Industria de la Construcción
- Bloqueras
- Beneficiadores y comercializadores
- Un molino de arroz
- Trapiches
- Otras

A pesar de que el municipio tiene la categoría de Unidad Especial de Desarrollo Fronterizo, sé esta desaprovechando la ubicación estratégica de frontera con Venezuela, proyecto que se concretará con la culminación del Puente Flotante (Ferry), en lo referente a Intercambio comercial, puesto que permitirá la movilización de productos de un país a otro, estrategia que reactivará el comercio y desembotellará la producción local, buscando colocarlos en mercados externos y disminuyendo los costos de transporte que actualmente se asumen debido a la

deficiente infraestructura vial con que cuenta el municipio. A demás facilitará la realización de estudios de mercado ubicando contactos comerciales importantes que demanden la producción Arauquiteña.

Las empresas se constituyen sin ningún tipo de organización administrativa por lo que las inversiones son muy riesgosas y de un periodo de duración muy corto.

Una de las actividades más representativas en la economía del municipio es el comercio de combustibles, que deja altos márgenes de rentabilidad tanto a Venezuela como a un pequeño grupo de comerciantes que monopolizan el negocio y no tributan nada a la región, cuando actividades como esta deberían financiar mediante (mecanismos como la sobretasa a la gasolina), la construcción, mantenimiento y rehabilitación de las vías secundarias, que tanto requiere el sector económico para su reactivación.

El sector empresarial manifestaba una gran apatía con respecto al aporte que deben dar a la Cámara de Comercio, para que pueda instituirse y funcionar como eje organizador y articulador de las políticas empresariales del municipio, situación que ha cambiado últimamente con lo cual se ha dinamizado la economía empresarial Municipal.

El sector financiero, representado en este caso en el Banco Agrario de Colombia no ofrece todos los servicios que el ejercicio económico del municipio demanda para su normal actividad debido a:

- En tecnología no posee Sistema en línea para sus operaciones.
- Insuficiente equipo logístico.
- No se solicita o no se difunde información precisa, completa y oportuna acerca de los programas de crédito de apoyo al Sector Empresarial, por que esto

hace que al usuario le resulte muy costoso realizar cualquier trámite de crédito, haya baja demanda.

- No se trabaja coordinadamente con la UMATA, para que esta entidad a través de los técnicos preste el apoyo gratuito al campesino en la formulación de los proyectos requeridos por dichos programas de crédito.

La desorganización espacial que manifiesta tanto la micro industria como el comercio conllevan a desestimular a los compradores locales y los obliga a trasladarse a otros mercados oferentes de los productos demandados. Además no se cuenta con instalaciones físicas adecuadas para la distribución de los productos, como lo es una Plaza de Mercado.

El comercio Arauquiteño no cuenta con ningún tipo de apoyo estatal por lo que manifiesta poca iniciativa, para explorar nuevas propuestas empresariales y diversificar la oferta de productos e incentivar y conquistar por lo menos el mercado local.

1.1.2.2. Minería

1.1.2.2.1. Extracción de Hidrocarburos:

La parte Nororiental de Arauquita se encuentra ubicado el complejo petrolero de Caño Limón, en donde se explotan hidrocarburos por parte de la Asociación Cravo Norte conformada por la Occidental de Colombia - Ecopetrol. En la actualidad (Años 1999-2000), esta actividad le representa al municipio unos ingresos por regalías de \$ 2.000.000.000.00 promedio anual con un comportamiento decreciente, debido a que las reservas gradualmente se van Agotando, según las proyecciones de la compañía, hacia el año 2004 se presume que la producción inicia su etapa de mayor decadencia y además se termina el convenio con la

Asociación Cravo Norte, pasando la explotación de los remanentes a manos de la Ecopetrol.

La explotación de hidrocarburos ha representado para el municipio un renglón con alguna relevancia dentro de la actividad económica, en cuanto a que generó empleos temporales que incrementaron el ingreso percapita de sus habitantes y mejoras en la infraestructura vial del municipio, por lo que el balance de la mal llamada "BONANZA" no es precisamente el más pintoresco, sino que por el contrario atrajo una buena cantidad de población flotante que usufructuó el recurso con el fin de obtener ingresos de oportunidad e invertirlos en otras regiones del país.

Esto sin dar un vistazo al costo ambiental que esta actividad ha implicado, puesto que el montaje y ejecución de este proyecto de explotación, engendró una gran destrucción forestal y uso indebido de los suelos.

Es de anotar que el Municipio de Arauquita es sin duda Agrícola y Pecuaria, producto de la colonización de gentes de varias regiones del país, quienes a partir de las décadas del cincuenta inician la colonización, dejando a su paso no menos de doce caseríos que forman el mayor porcentaje habitacional en el ámbito rural, cabe señalar que dicha colonización ha causado un enorme impacto ambiental ante la despiadada deforestación por parte de Colonos quienes convierten hoy la región de las selvas del Sarare en potreros, en una Región Agrícola y Ganadera, destacándose los cultivos de plátano, cacao, caña, maíz, yuca, arroz, cítricos entre otros.

1.1.2.3. Actividad Forestal:

Además de los renglones anteriormente mencionados se hace necesario implementar aun más la parte ambiental, en donde se está buscando que los

bosques y montañas que aun quedan en nuestro municipio se conserven y no corran con la suerte de losg bosques que hubo en tiempos pasados.

En este momento se considera que la actividad Forestal no es un renglón económico representativo, puesto que el municipio se encuentra en el punto de partida de la recuperación de las diferentes especies arbóreas propias de la región, es de entenderse que pasaran muchos años antes de que se pueda considerar como un recurso explotable.

Se deberán implementar programas agresivos de reforestación con la participación de los gremios, instituciones y gobierno.

EVALUACION SISTEMA ECONOMICO

- Baja adopción de tecnología, tanto en la siembra de pastos como en el proceso productivo de cría, levante y ceba del ganado.
- Los subproductos tales como la leche, no cuentan con un centro de acopio adecuado para la distribución y comercialización, a pesar de que existe una infraestructura que por falta de planificación y errores en el diseño no esta siendo utilizada.
- Dificultades y el alto costo de la consecución de alimentos concentrados especiales para mejorar y optimizar los procesos de cría, levante y ceba de diferentes especies pecuarias.
- El mal estado de las vías incrementa los costos de transporte.
- La actividad piscícola se encuentra en su etapa de Implementación en el Municipio de Arauquita, se han construido estanques particulares sin una tecnología acorde a las exigencias del medio. se hace necesaria una asesoría permanente en la producción como en la comercialización para así crear micro -industrias de éxito.
- Existe un paquete tecnológico para el control de la Sigatoka Negra que ha afectado gravemente los cultivos de plátano del municipio, pero el agricultor no la aplica por las siguientes razones: falta de conocimiento, incredulidad, alto costo de los insumos.

- La infraestructura vial terciaria no ofrece las condiciones al productor agropecuario para que pueda sacar sus productos a los diferentes centro de comercialización.
- En cuanto a la identificación y articulación de mercados, del productor al cliente, no existe una línea directa del productor al consumidor y son los intermediarios los que terminan comercializando el producto.
- Las políticas de importaciones han perjudicado gravemente el sector agropecuario.
- A pesar de que existen la tecnología en el municipio impartida por las entidades del sector, no es aplicada por los productores, de esta forma no se pueden sacar productos de primera calidad que permitan al productor participar en mercados especializados.
- La falta de organización de los productores en la comercialización de los productos, conlleva a que sus cosechas son vendidas a intermediarios que no le dan un porcentaje de rentabilidad acorde al esfuerzo y a la inversión realizada.
- La UMATA presta la asistencia técnica requerida por el sector agropecuario del municipio, de acuerdo con la disponibilidad presupuestal, por lo cual no se puede cubrir la totalidad de los productores de una manera eficiente.
- La grave situación por la que atraviesa el sector Campesino del municipio de Arauquita, debido a la falta de una verdadero desarrollo agropecuario, que contenga planes asequibles y que se adapten a las necesidades más sentidas del Sector Agrícola Campesino.

- No se le da valor agregado debido a la falta de agro-industrias y empresas, que permitan entrar en un sistema de comercialización.
- El apoyo de las entidades del estado y privadas ha sido insuficiente, pero demas es exigente a las garantías y respaldo, debido a la cartera vencida y deudosos recargos que tiene las entidades con los productores, por ello se deben crear Asociaciones de productores que impulsen la producción y la comercialización.
- Los altos costos de transporte debido a la mala calidad de las vías de comunicación terciarias incrementan los costos y las dificultades en la comercialización de los productos agrícolas y pecuarios.
- En cuanto a la Transferencia de tecnología los problemas identificados son los siguientes:
 - Falta de adopción de tecnología
 - Falta de recursos en general
 - Falta de capacitación y/o actualización para técnicos y profesionales.
 - Medios de transporte insuficiente
 - Falta de maquinaria agrícola y equipos
 - Falta de concientización del campesino
 - Falta de interés de recibir capacitación.
 - Falta de personal técnico para mejoramiento, apoyo y seguimiento de las agremiaciones
- El desarrollo debe ser sostenible y sustentable, en cabeza del estado y de los gremios o instituciones del sector con lo cual se busca la seguridad alimentaria

a corto plazo y largo plazo respaldado con el otorgamiento de créditos a largo plazo con bajas tasas de interés, asesoría de inversión y asistencia técnica.

- Se requiere mas difusión para implementar el manejo y el control integrado de plagas en los cultivos de cacao, plátano, maíz y arroz, realizar estudios sobre redes de riego y drenaje para poder transferir la tecnología.
- Debido al débil apoyo estatal del sector agrario y la presencia de cultivos ilícitos, actividad que solo ha contribuido al deprimimento de la economía de la región y al deterioro moral de nuestro campesinado

Las políticas implementadas por el Estado para detener el tráfico de estupefacientes, actuando sobre la esfera de la producción, no han dado resultado en cuanto a la reducción de las áreas sembradas en cultivos ilícitos.

La oferta reducida, de alternativas de otros cultivos, que hayan sido validados regionalmente y se apoyen en el mejoramiento de los sistemas productivos de los campesinos y colonos que tengan demanda nacional e internacional.

El escaso conocimiento de los mercados locales rurales en la comercialización de la producción agrícola proveniente de las zonas campesinas, agentes, bienes, flujos, precios y márgenes, costos, volúmenes transados, ciclos de producción, sistemas de cosecha y pos-cosecha, sistemas de información sobre precios y mercados, etc.).

También se debe tener el conocimiento y análisis del funcionamiento, operación y estructura de los circuitos comerciales regionales.

Los proyectos que se formulan deben ubicar en la valoración de la producción y en las funciones de oferta y demanda, se debe crear un sistema de información sobre precios y mercados.

Se debe ampliar la capacidad operativa y de dirección de los programas a niveles regionales. Se debe planificar e implementar proyectos impacto en términos de desarrollo agropecuario que sean confinados entre las entidades que financian el sector como son: La Umata, Fedecacao, La Granja el Alcaravan, La Granja Municipal, Pronatta, el Departamento e INCORA, entre otras.

En términos del sector agropecuario, la política neoliberal de reducción del aparato estatal ha significado la desaparición de las instituciones gubernamentales como el IDEMA, el fondo DRI, SENA e INCORA y su no remplazo por otras instituciones, dejando por fuera la atención en políticas estatales que afectan a importantes sectores de la producción que no tienen respuesta en políticas alternativas.

- La reducción sistemática de las competencias estatales en cuanto a reforma de la estructura de la propiedad agraria, donde el INCORA en la actualidad juega un papel de intermediación ineficaz del mercado de tierras, aunado a su escasa intervención en los procesos de titulación y la definición de las zonas de reserva campesina, no permite avanzar hacia la superación del fenómeno de concentración de la tierra.
- La escasa investigación y desarrollo tecnológico para la producción agrícola, se traduce en una baja producción y en las cuales las instituciones encargadas como CORPOICA y el ICA, están hoy prácticamente paralizadas por el reducido presupuesto que manejan, e inhabilitadas para inscribirse en las iniciativas de vincular la producción a los requerimientos de los mercados tanto internos como externos. Un sistema de financiación agraria, FINAGRO, que no-se amplía ni se moderniza, atado a las tasas de interés del mercado y a la

banca tradicional y que últimamente, han significado para el sector rural, la pérdida de gran parte del patrimonio del Banco Agrario , que juega como banca rural, y cuya suerte esta unida al bajo desempeño del sector que la llevaran a su liquidación.

La baja participación del INPA terminó con una política pesquera, ha afectado sensiblemente a los pescadores artesanales de las aguas continentales y de los litorales.

- En cuanto al desarrollo tecnológico, las dificultades de la UMATA para introducir innovaciones o mejorar y dar respuesta a las necesidades en la producción de los cultivos se ha profundizado por no estar ligadas a la investigación y ajuste tecnológico, dada la escasa presencia de las instituciones como CORPOICA y el ICA en la región. Se debe fortalecer estas entidades en cuanto a capacitación, presupuesto, tecnología y dotación.
- La crisis ambiental en la región, los métodos utilizados para la explotación agropecuaria, como ocurre con la ganadería que compacta los suelos y acelera la erosión, la tecnología utilizada en la explotación de cultivos limpios (con intensidad de agroquímicos), la utilización extractiva de la madera de los bosques naturales que rompen los ecosistemas naturales de flora y fauna, los problemas de sedimentación de los caños, lagunas y rios por el mal manejo de las cuencas, agravan profundamente las condiciones de vida de la población en su conjunto, agudizando las condiciones de pobreza de los habitantes de la región, Esto es producto adicionalmente, de un modelo de apropiación de los espacios productivos agropecuarios que no obedece a criterios de sostenibilidad y que es excluyente de las poblaciones campesinas.

PROSPECTIVA

3.1. FORTALECIMIENTO DE LA UMATA

- Modernización de la UMATA.
- Actualización y sistematización del Inventario agrícola y pecuario, llevando un control del estado fitosanitario usuario por usuario del municipio de Arauquita, Departamento de Arauca, que obedezca a un proyecto, con presupuesto suficiente para tal fin.
- El municipio presente un Proyecto de ley (por medio de la Asociación de Municipios) que modifique el porcentaje y la prioridad de los sectores, fortaleciendo el agro.
- Identificación de sub regiones de acuerdo con la aptitud y vocación de los suelos con el fin de especializar el uso del territorio del municipio de Arauquita, Departamento de Arauca, creando los mecanismos de control y cumplimiento.
- Conformación de un equipo de técnicos y profesionales estables suficiente, que tenga la formación y experiencia necesaria, con el fin de que puedan ofrecer asistencia técnica idónea, de tal forma que la totalidad de los usuarios sean atendidos y su información se maneje totalmente actualizada.
- Capacitación y actualización permanente de los técnicos de la UMATA en distintas materias y en controles fitosanitarios.

- Aumentar el presupuesto Municipal para el sector agropecuario y crear un Fondo Agropecuario Municipal.

3.2. ARTICULACION DE MERCADOS MEDIANTE MECANISMOS QUE INTEGREN EL MUNICIPIO A LAS RUEDAS DE NEGOCIOS QUE FUNCIONAN A NIVEL NACIONAL Y QUE CONLLEVEN A FORTALECER LA FASE DE COMERCIALIZACIÓN DE LOS PRODUCTOS AGROPECUARIOS.

- Integración del municipio de Arauquita a la Bolsa Nacional Agropecuaria.
- Operativizar la Bolsa de Productos Agropecuarios del municipio de Arauquita, Departamento de Arauca.
- Capacitación de miembros de Asociaciones en el tema de Ruedas de negocios y funcionamiento de la Bolsa Nacional Agropecuaria.
- Formulación de solicitud de ACCIÓN en la Bolsa Nacional Agropecuaria, para cada una de las sub-regiones o para el municipio de Arauquita, Departamento de Arauca.
- Conformación de Asociaciones de acuerdo a la especialización de su territorio. Ej. Ganaderos, Plataneros, Cacaoteros, Arroceros, etc. y planificación de cultivos productivos e inscripción de productores en la UMATA, para consultar información de mercados y planificación de cultivos.
- Constitución de Centros de Acopio estratégicos para el normal desarrollo de las actividades agropecuarias para el municipio de Arauquita, Departamento de Arauca.

3.3. CONFORMACION DEL FONDO AGROPECUARIO CAMPESINO DEL MUNICIPIO DE ARAUQUITA, DEPARTAMENTO DE ARAUCA.

- Capacitar a los productores agropecuarios en los objetivos y operatización del fondo.
- Unificación de Esfuerzos y recursos de entidades que apoyan el Sector Agropecuario del municipio de Arauquita, Departamento de Arauca.
- Creación del Fondo Agropecuario Campesino para el Municipio de Arauquita, Departamento de Arauca.

El Fondo se constituye con el fin canalizar, coordinar y aunar esfuerzos aislados por parte de las diferentes entidades que invierten en el Sector agropecuario en proyectos que no generan mayor impacto. Si se logra unificar esfuerzos y canalizar los recursos de las diferentes entidades tales como: LA UMATA, FEDECACAO, LA GRANJA EL ALCARAVAN, LA GRANJA MUNICIPAL, PRONATA, INCORA, EL DEPARTAMENTO, ÉL COMITE DE GANADEROS, LAS ASOCIACIONES DE PRODUCTORES, EL BANCO AGRARIO, se puede llegar a formular proyectos completos, coordinados y coherentes con las políticas de desarrollo del sector.

- Lograr la presencia de una entidad de control que realice el control a las importaciones de productos agropecuarios y presentar reclamaciones a todos los niveles con miras a evitar la aprobación de políticas de apertura económica en importaciones, que van en detrimento del sector agropecuario del municipio de Arauquita, Departamento de Arauca.

3.4. CREACION DEL FONDO DE FOMENTO EMPRESARIAL QUE APOYE EL COMERCIO Y LA AGROINDUSTRIA DEL MUNICIPIO DE ARAUQUITA, DEPARTAMENTO DE ARAUCA.

- capacitación a las comunidades sobre la objetividad y operatización del fondo.
- Conformación del Fondo de Fomento Empresarial con fines de asesorar, capacitar y financiar la creación de nuevas empresas y de apoyar las ya existentes.
- Gestionar y coordinar los recursos nacionales y internacionales para el sector empresarial.
- Asesorar a los empresarios en la formulación de los proyectos, factibilidad y viabilidad de los diferentes proyectos.
- Capacitación a empresarios en cuanto a técnicas de dirección y administración de las diferentes empresas.
- Servir de intermediario con la entidad financiera en la asignación de créditos.
- Una vez se hayan realizado la asesoría en la formulación de proyectos, se haya concedido la viabilidad al proyecto, se capacite al empresario, se procede a buscar cofinanciación para el proyecto.
- Fomentar y apoyar la Agroindustrialización del cacao (planta procesador de cacao del Llano)

3.5. CREACION DE UNA ENTIDAD QUE CENTRALICE Y COORDINE LAS

ACTIVIDADES DEL SECTOR SOLIDARIO.

- Conformación de entidad con apoyo y asesoría del DEPARTAMENTO ADMINISTRATIVO NACIONAL DE LA ECONOMIA SOLIDARIO (DANSOCIAL) y la SUPERINTENDENCIA DE ENTIDADES SIN ANIMO DE LUCRO.
- Unificar, Organizar y controlar el sector solidario del Municipio de Arauquita, Departamento de Arauca.
- Creación de una ente fiscalizador que debe estar dentro de un marco jurídico y con poder.
- Conjuntamente con el DANSOCIAL, capacitar a miembros de entidades solidarias en materia de manejo administrativo del Sector solidario.
- Realizar la revisoría Fiscal de las entidades como mecanismo de control del manejo del patrimonio de las mismas.
- Conjuntamente con la Superintendencia de Entidades sin animo de lucro se debe realizar las funciones de control administrativo y financiero.
- Apoyar a las cooperativas existentes.

3.6. APROVECHAMIENTO DE LA POSICION EXTRATEGICA DEL MUNICIPIO CON RESPECTO AL VECINO PAIS DE VENEZUELA.

- Aprovechamiento de la Calidad de UNIDAD ESPECIAL DE DESARROLLO FRONTERIZO del municipio de Arauquita, Departamento de Arauca.

- Estudios de Factibilidad y viabilidad del proyecto integral Puente Ferry Binacional con respecto a:
 - Productos Colombianos demandados por Venezuela.
 - Comparación de precios.
 - Productos Venezolanos demandados por nuestro país.
 - Puntos de Equilibrio.
 - Identificación de mercados potenciales.
 - Ingresos que le representan a Arauquita la puesta en marcha del Ferri.
 - Volumen de demandantes del Servicio del Ferri.
 - Relación Costo-Beneficio de la operativización del Ferri.
 - Posición real del vecino país de Venezuela con respecto a este proyecto.
 - Claridad en cuanto al Trámite de licencias requeridas.
 - Viabilidad en la apertura de las oficinas de aduana, de cancillería que se requieren.
 - Estudio completo de factibilidad jurídica, económica, política, logística, etc.
 - Determinación del valor total y real de la inversión requerida para la Ejecución del proyecto e identificación de las posibles fuentes financiadoras.

3.7. PARTICIPACION DEL MUNICIPIO EN LA REFORMA AGRARIA.

- Gestionar ante el gobierno la Reforma Agraria Nacional.
- La creación y/o ampliación un Banco Agrícola de maquinaria con todos sus implementos para la adecuación de tierras.
- Gestión para la construcción y adecuación de vías de acceso a las siete (7) Inspecciones y doce (12) poblados del Municipio.

- Condonar las deudas anteriores a pequeños productores (Plan de Alivio), con alternativas viables para la recuperación económica.
- Solicitar a INCORA la titulación de los terrenos aledaños al complejo Caño Limón, ya que hasta el momento ese proceso está congelado por Decreto Presidencial y la no-expropiación de las tierras ubicadas dentro del mencionado complejo.
- Delimitar la frontera petrolera en el Municipio para así obtener sus respectivos beneficios.
- Incentivar y capacitar al campesino proporcionarle recursos para la creación de zocriaderos de especies nativas de la región que se encuentran amenazadas y/o en vía de extinción, así como la siembra de especies maderables y creación de zonas de protección comunitarias campesinas forestales.
- Establecer un Plan de fomento en la producción de especies nativas, investigación con entidades como la Universidad Nacional.
- Programar trabajos con las juntas de acción comunal, porque ellas tienen acceso a sus comunidades para difundir las capacitaciones tecnológicas de acuerdo a las necesidades de cada sector.
- Programa de fomento forestal de especies nativas (guadua, bambú, caña brava, etc.) que incluya su respectivo Fondo Forestal, fortalecer la parte jurídica, la capacitación, implementación curricular en la escuela. (Parte ambiental).
- Establecer incentivos a la reforestación y sanciones a la deforestación.

- Dotar de los medios necesarios a los empleados de las entidades que prestan asistencia técnica para llegar a los rincones mas alejados.
- Dotar de un buen banco de maquinaria al municipio para que este lo maneje con equidad y responsabilidad, para beneficio de toda la comunidad sin distinción de credo, clase, política o raza, con fiscalización de veedores municipales de la comunidad en general.
- Concientización del campesino en cuanto al esfuerzo que se realiza para llevar la capacitación tecnológica al campo, creando conciencia comunitaria en los líderes comunales realizando talleres cursos, charlas de motivación, conferencias.

3.8. MODERNIZACION DEL BANCO AGRARIO.

- El Sector Financiero representado en el Banco Agrario debe ser más eficiente.
- Implantación de Sistema en línea para sus operaciones y instalar un cajero automático.
- Dotación de la oficina con las computadoras requeridos para un servicio más ágil y capacitación del personal para una atención más personalizada.
- Manejar información Actualizada y completa de las ultimas políticas de crédito y comercialización para el Sector Agropecuario, ya que el comercio no cuenta con otras entidades para sus necesidades.

3.9. HACER DE LAS ENTIDADES DEL ESTADO ENTES PRODUCTIVOS.

- Formulación de proyectos autosostenibles y autosustentables.

- Consolidar la granja municipal de la UMATA como una empresa agropecuaria productiva y demostrativa del municipio de Arauquita, Departamento de Arauca.
- Introducir cultivos que por sus características se adapten a las condiciones ambientales de la zona del municipio de Arauquita, Departamento de Arauca.

- Instalar parcelas de plátano mejorado resistente a la Sigatoka Negra así se ampliará la cobertura del Municipio de Arauquita, Departamento de Arauca, dado del trabajo coordinado entre entidades.

- Apoyar la creación de escuelas cacaoteras y mantenerlas establecidas en el municipio de Arauquita, Departamento de Arauca.

- Aprovechar las áreas potenciales para la siembra del cultivo de caucho en el municipio de Arauquita, Departamento de Arauca.

- Mantener la producción de cultivos para el sostenimiento de las comunidades del municipio de Arauquita, Departamento de Arauca.
En la época de verano proveer de agua a los cultivos de auto-consumo para aliviar las necesidades más importantes.

- Instalar sistemas de aspersion como práctica que busca la sostenibilidad en los pastos, del municipio de Arauquita, Departamento de Arauca.

- Inseminación de animales por cada centro ganadero, que atienda veredas del municipio de Arauquita, Departamento de Arauca.

- Asistencia a las campañas de vacunación para bovinos, equinos, y caminos en el municipio de Arauquita, departamento de Arauca.
- Capacitar y concientizar al personal que presta este servicio y seleccionarlo teniendo en cuenta su perfil y honestidad.
- Producir material vegetal adaptado a la región para atender las solicitudes de la comunidad y entidades del municipio de Arauquita, Departamento de Arauca.
- Fortalecimiento de la granja municipal, Municipio de Arauquita, Departamento de Arauca.
- Organizar la estructura administrativa de la Granja Municipal del municipio de Arauquita, Departamento de Arauca.

3.10. OTROS PROYECTOS QUE GENERAN DESARROLLO ECONOMICO PARA EL MUNICIPIO DE ARAUQUITA, DEPARTAMENTO DE ARAUCA

- Centro comercial para la ubicación de los vendedores de espacio público.
- Puesta en marcha del puente flotante (FERRY) y los dos consulados en los dos países.
- Consecución de otra entidad bancaria.
- Construcción aeropuerto para el normal funcionamiento del Banco Agrario.

➤ **Plazas de mercado**

- Construcción pequeña Plaza de mercado para Inspección de la Pesquera.
- Terminación de la plaza de mercado de la Esmeralda y puesta en funcionamiento.

➤ **Otros proyectos**

- Condonar las deudas anteriores a pequeños productores (Plan de Alivio), con alternativas viables para la recuperación económica.
- Realizar la mecarización de suelos y recolección de cosechas: en cultivos como el arroz, maíz, ajonjolí, frijol y pastos con los tractores y combinada mejorando la rentabilidad y rendimiento por hectárea para los productores y hacer que el municipio de Arauquita figure a nivel Departamental y así crear nuevas fuentes de trabajo directo y atender las necesidades del pequeño productor.
- Continuar con el proyecto de mejoramiento genético del ganado y que a su vez le genere ingresos a la Granja Municipal.
- Continuar con el proyecto de cultivo, conservación y uso de la guadua.
- Hacer cumplir la ley de no talar en las riberas del río del Arauca, con multas, sanciones y reforestar en los lugares necesarios.
- Implementar el Proyecto de reubicación de los vendedores ambulantes, teniendo en cuenta que hay dos sectores el estático y en rodamiento.

- Creación comité de control de precios, pesas y medidas, no confrontar el usuario y el infractor.
- Apoyo y desarrollo de la actividad piscícola para la Vereda del Municipio entre las que se mencionan la vereda Gaviotas del Caranal, entre otras.
- Implementación de cultivos de caña y comercialización en las veredas del Municipio.
- Crear centros de Acopio donde se puedan vender los productos.
- Adecuación, limpieza y canalización de los Caños del Municipio, entre los que necesita su debida canalización esta el Caño Regulo buscando desaguar las tierras como protección de las cosechas de la vereda Puerto Nuevo, Inspección de la Pesquera.
- Crear la oficina de tránsito y transporte.
- Realizar la gestión entre le Gobierno Nacional por lo menos el 1% de regalías se utilice en la capacitación en el sector empresarial, puesto que poco a poco este recurso petrolero se acaba y lo único que quedaría sería las empresas creadas mediante esto para generar empleo.

