

República de Colombia  
Departamento de Boyaca  
Municipio de Briceño  
Alcaldía Municipal

Administración 2.004 –2.007  
comunidad

Un líder al servicios de la

---

## PLAN DE DESARROLLO MUNICIPAL ADMINISTRACIÓN 2004 -2007



PEDRO ISAÍAS QUESADA.  
Alcalde Municipal

BRICEÑO FEBRERO DE 2.003



República de Colombia  
Departamento de Boyaca  
Municipio de Briceño  
Alcaldía Municipal

Administración 2.004 –2.007  
comunidad

Un líder al servicios de la

---

## PRESENSACIÓN

### PROLOGO

El gobierno central ha delegado en los alcaldes locales, responsabilidades en la prestación de los servicios públicos y desarrollo local y le ha entregado recursos que son muy inferiores al numero de responsabilidades entregadas, este proceso se denomina descentralización administrativa de los Municipios que comenzó a finales de la década de los 80 con la elección popular de alcaldes por voto popular. Desde ese entonces las comunidades de los Municipios han visto a sus administraciones locales como las responsables del desarrollo local.

Así mismo, el gobierno central a desarrollado una serie de leyes comunes para todos, donde tipifica la forma como los entes territoriales han de hacer uso de los recursos transferidos. Cada comunidad tiene necesidades diferentes que obedecen a muchos factores, que no se tuvieron en cuenta por parte de legislador en el momento de la elaboración de los mandatos legales que rigen la presupuestacion de los recursos. No todos los entes territoriales generan desarrollo y mejoramiento de la calidad de vida en igual forma, con una ley que considera igualdad de necesidades para todos los Municipios.

Las ultimas normas legales, restringen la capacidad de funcionamiento del Municipio tal es el caso de la Ley 617/2.000 y por ende su capacidad de reacción frente al gran numero de responsabilidades delegadas por el gobierno central. De otro lado, con la Ley 715/2001 limita la capacidad generadora de desarrollo local en la medida que condiciona los recursos a porcentajes fijos e impide que el mandatario local pueda desarrollar acciones en sectores como salud donde los Municipios perdieron la capacidad para orientar el sector.

Los recursos son escasos si se comparan con las responsabilidades entregadas por el gobierno central a los Municipios, mas aun si se tiene en cuenta que es poca y casi nula la presencia Nacional y Departamental en el Municipio. Por otro lado son pocas la posibilidades que brinda el gobierno Nacional para la consecución de recursos adicionales al presupuesto Municipal que pueda complementar los escasos recursos otorgados por el SGP al Municipio. El mandatario local se enfrenta a la necesidad de aumentar sus ingresos con ideas creativas afectando lo menos posible a la comunidad, esto con el fin de subsistir frente a las normas legales dadas por el gobierno central, por otro lado la presencia de la comunidad que ejerce presión social sobre el mandatario buscado que los tributos no afecten su precaria economía Visto el Municipio desde este punto de vista, es evidente que el mandatario local se enfrenta a un reto para cumplirle a sus electores con el programa de gobierno donde Briceño sea un Municipio de Paz, progreso y desarrollo.

PEDRO ISAÍAS QUESADA DELGADO  
Alcalde Municipal

---

Palacio Municipal Carrera 4 N° 4-54 Tel – Fax 0987-265431 Email  
briseno60@Hotmail.com



República de Colombia  
Departamento de Boyaca  
Municipio de Briceño  
Alcaldía Municipal

Administración 2.004 –2.007  
comunidad

Un líder al servicios de la

## I. PROGRAMA DE GOBIERNO

Esta es una de las manifestaciones de la participación democrática de nuestro país que confirma su importancia en el hecho mismo de generar conocimiento en quienes eligen respeto a un plan gubernamental.

Sin embargo, y mas halla de dejar plasmadas unas ideas, lo que realmente busco con este programa es priorizar las necesidades mas sentidas de nuestro Municipio, con el único fin de darle una real satisfacción a todo lo largo de mi mandato. No se trata, pues, de cumplir simplemente con un requisito legal, sino de evaluar la situación de nuestro Municipio para mejorar notablemente su condición actual.

Lo que planteo par el periodo de mandato siguiente, es aprovechar los recursos del Municipio al máximo; y esto logrando un impecable manejo de lo publico. Eso por parte del estado que representare, pero para que realmente sea efectivo ese rendimiento, sin lugar a dudas habré de requerir el concurso de todos y cada uno de ustedes, habitantes de Briceño, pues, además de necesitar una correcta e impecable administración, se requieren ganas de trabajar para salir adelante.

Briceño no puede convertirse en un Municipio mas de todos aquellos olvidados por el gobierno central, bajo esta premisa cabe incluir el hecho de realizar las gestiones pertinentes para aumentar nuestros recursos, que en la mayoría de los casos nos pertenecen, pero finalmente se pierden por la falta de información y de gestión.

No solo requerimos de la atención de los entes públicos, también debemos contar con a ayuda de la empresa privada y la ayuda que nos puedan brindar todas las empresas de esta naturaleza y empezar, así, a materializar la idea de convertir a nuestro Municipio de Briceño en uno de los principales centros turísticos del occidente de Boyacá y por que no de nuestra nación, hecho que además de generara empleo trae desarrollo y bienestar, una simple ecuación cuya resolución nos permite visualizar el progreso de este rincocito verde de Boyacá.

Todos y cada uno de nosotros, sin distinto alguno, tenemos el compromiso de transformar en ideas plausibles el bienestar de Briceño y sus gentes, son estas las razones para tratar de contrarrestar las causas que generan la problemática de nuestro Municipio, por ello es importante mirar hacia el campo. La necesidad de incrementar el nivel de vida de nuestros campesinos es prioritaria, para eso, que mejor que tratar de utilizar las herramientas que nos entrega el legislador, con el compromiso, eso si, de mejorar los servicios de educación, agua potable, una infraestructura vial que sea ejemplo de lo rural en Boyacá, lo que permitirá un ambiente sano, agradable y propicio para un mejor vivir de nuestras gentes.

Todos los campos que hemos detectado como vitales, tienen una consideración en nuestra propuesta. Lo importante es que somos consientes de lo que pretendemos realizar, aunando a la voluntad política para desarrollar un conjunto de actividades encaminadas a fortalecer el



República de Colombia  
Departamento de Boyaca  
Municipio de Briceño  
Alcaldía Municipal

Administración 2.004 –2.007  
comunidad

Un líder al servicios de la

---

desarrollo económico y social de los Briceñenes; la agilidad en los procedimientos administrativos, la diligencia y cuidado de lo publico y sobre todo la concertación con la comunidad, serán una constante del quehacer diario, porque creo firmemente en mi gente y en la capacidad de Briceño para salir adelante.

### 1. ANÁLISIS DEL ENTORNO

En el Municipio de Briceño forma parte del sistema económico, social y político de Boyacá y del País; por lo tanto el diseño y desarrollo del proyecto político, debe ser coherente con los programas y planes departamentales y nacionales que inciden directamente en lo local.

Dentro del contexto del Plan de Desarrollo Nacional coinciden en varios puntos básicos a saber:

- 1.1 cobertura inicial de la educación.
- 1.2. Política de vivienda social.
- 1.3. Mejoramiento vial y recuperación de zonas perdidas.
- 1.4 Cabida dentro del sistema económico a nuevos y productivos microempresarios.
- 1.5 Cobertura general y eficiencia en el servicio de salud.

A nivel departamental se destacan las siguientes acciones:

- 1.2.1 Administración gerencial.
- 1.2.2 Conciencia ambiental para un hábitat digno y un desarrollo sostenible.
- 1.2.3 Coordinación entre sectores organizaciones y territorios.
- 1.2.4 Auto percepción colectiva de nuestra identidad.

Si bien es cierto los factores contemplados en los planes de desarrollo constituyen la base de la propuesta de gobierno, también es importante tener en cuenta otros factores como la posibilidad de acceder a los recursos de los fondos de cofinanciacion, al sector privado, etc. Como oportunidades que nos ofrece el sector externo y que es un objetivo de mi administración, aprovechar al máximo estos recursos.

A nivel Municipal el programa que presento a consideración de toda la ciudadanía que a mi juicio después de haber analizado el marco referencial de los planes de desarrollo nacional y departamental se convierte en la columna vertebral en la que descansa mi programa de gobierno, pues con la ayuda de todas las instituciones lograremos multiplicar los beneficios representados en bienestar y progreso para los habitantes de Briceño.

### 3. PLAN ESTRATÉGICO

Constituye el conjunto de acciones que en virtud del mandato constitucional, el ejecutivo debe desarrollar para dar cumplimiento a las metas propuestas en su programa de gobierno y en la



República de Colombia  
Departamento de Boyaca  
Municipio de Briceño  
Alcaldía Municipal

Administración 2.004 –2.007  
comunidad

Un líder al servicios de la

---

propuesta que pongo a consideración del pueblo Briceñense, manifiesta como principio fundamental el logro de un desarrollo sostenible con acciones estratégicas coherentes que perseguirán el logro de bienestar económico y social de mis conciudadanos.

A continuación se define el plan estratégico de mi programa de gobierno que sin lugar a duda corresponde aliviar las situaciones más precarias en los diferentes campos.

### 3.1 SECTOR EDUCACIÓN

#### EDUCACIÓN CON CALIDAD

Es delicada la situación, en este aspecto por el mismo hecho de los cambios de legislación y la nueva forma de administración de los recursos en este sector pero con la experiencia ya adquirida se me convierte en un reto implementar educación con calidad.

Las acciones de mi administración irán encaminadas a ofrecer un mejor ambiente de la comunidad educativa en general, para lo que habré de realizar las siguientes acciones:

3.1.1 Mantenimiento de las escuelas y colegios a nivel general.

3.1.2 Implementación de los equipos pedagógicos y dotación de materiales educativos.

3.1.3 Ampliación de las rutas escolares subsidiadas mediante el uso de la empresa de transportes Municipal.

3.1.4 Fortalecimiento de la canasta educativa.

3.1.5 Atención y mejoramiento de condiciones en los niveles de jardín y preescolar.

3.1.6 Evitare que salgamos afectados con el programa de reestructuración educativa el cual pretende cerrar escuelas que para nuestros campesinos son de vital importancia en el desarrollo educativo de sus menores hijos.

De cualquier forma uno de mis centros de acción es la educación, pues de ella depende el progreso de nuestro Municipio y trabajando en conjunto estaremos sembrando las mejores semillas para en un futuro recoger la mejor cosecha.

### 3.2 SECTOR SALUD

#### SALUD PARA TODOS

El sector salud constituye para mí una gran preocupación por ello y teniendo en cuenta los porcentajes presupuéstales, mi propuesta se dirige hacia la inversión de los siguientes campos:

3.2.1 Mejoramiento en la atención para el área rural implementando mecanismos para cubrir las necesidades de nuestros campesinos.



República de Colombia  
Departamento de Boyaca  
Municipio de Briceño  
Alcaldía Municipal

Administración 2.004 –2.007  
comunidad

Un líder al servicios de la

---

3.2.2 Implementación de equipos e instrumental para laboratorio dentro del puesto de salud.

3.2.3 Dotar al puesto de salud con implementos y personal especializado para mejorar la calidad del servicio.

### 3.3 AGUA POTABLE Y SANEAMIENTO BÁSICO

#### MEDIO AMBIENTE

#### POR UNA MEJOR CALIDAD DE VIDA

Dentro de cualquier grupo social es fundamental la optimización del agua para su consumo y el logro de un ambiente sano. Esto es precisamente lo que me lleva a preocuparme por la creación de planes y políticas efectivas dentro de las que se destacan.

3.3.1 Haré las gestiones necesarias para iniciar la construcción de la planta de aguas residuales de nuestro Municipio.

3.3.2 Realizare campañas de mantenimiento y culminación de los acueductos rurales para llegarle con agua a todos nuestros ciudadanos.

3.3.3 Ejerceré un control efectivo a la calidad del agua a fin de poderle brindar a Briceño agua en optimas condiciones para el consumo.

3.3.4 Fomentare las campañas eco turísticas para nuestro Municipio con el fin de aprovechara al máximo la belleza de nuestra fauna y flora sin deteriorarla, y que al contrario se convierta en desarrollo e inversión para sus habitantes.

3.3.5 Fortaleceré los programas de protección al medio ambiente con planes de reforestación de cuencas hidrográficas y cuidado de reservas naturales.

### 3.4 CULTURA RECREACIÓN Y DEPORTE

#### MENTE SANA EN CUERPO SANO

Campos estos fundamentales y olvidados en la mayoría de los casos mas no en este, pues de lo que se tratara en mi administración, es de aprovechar al máximo el tiempo y aquellos momentos de ocio ocuparlos debidamente y con la organización que se requiere.

3.4.1 DEPORTE



República de Colombia  
Departamento de Boyaca  
Municipio de Briceño  
Alcaldía Municipal

Administración 2.004 –2.007  
comunidad

Un líder al servicios de la

---

3.4.1.1 Apoyo al deporte y a los deportistas en lo rural y lo urbano con un constante acompañamiento a los diferentes eventos.

3.4.1.2 Fortalecimiento de las escuelas de formación deportiva a nivel rural.

3.4.1.3 Dotación de implementos para las diferentes disciplinas deportivas, teniendo en cuenta a los equipos rurales organizados.

3.4.1.4 Promoción de eventos deportivos a nivel regional y departamental.

### 3.4.2 CULTURA

3.4.2.1 Conformación de grupos musicales rurales y apoyo logístico a los ya establecidos.

3.4.2.2 Promoción de agrupaciones artísticas en sus diferentes disciplinas: Música, Danza, teatro, etc.

3.4.2.3 Creación de la casa de la cultura y adecuación de la misma.

3.4.2.4 Rescatar los artesanos de Briceño e implementare la enseñanza de este arte escondido; afianzando así mas nuestra identidad.

### 3.5 PROGRAMA DE INFRAESTRUCTURA

#### 3.5.1 OBRAS PUBLICAS

A sabiendas de los pocos recursos destinados para ese sector que se va convirtiendo en uno de los mas importantes para el desarrollo comunitario, presento a ustedes una serie de propuestas que acuden únicamente a las necesidades que tiene nuestro Municipio y que por vía de la administración pueden ser solucionados así:

3.5.1.1 Arreglo y adecuación de la infraestructura e la piscina Municipal.

3.5.1.2 Embellecimiento del parque principal.

3.5.1.3 Adecuación de escenarios deportivos para la practica de los mismos.

3.5.1.4 Apoyo para la ampliación de las redes de electrificación rural.

#### 3.5.2 VÍAS



República de Colombia  
Departamento de Boyaca  
Municipio de Briceño  
Alcaldía Municipal

Administración 2.004 –2.007  
comunidad

Un líder al servicios de la

3.5.2.1 Realizare un constante mantenimiento de vías rurales con el concurso activo de las comunidades.

3.5.2.2 Gestionare recursos para mantenimiento de vías rurales.

3.5.2.3 Realizare las gestiones necesarias para que el departamento y la nación nos faciliten la maquinaria necesaria para mantener en excelente estado de las vías de acceso a nuestro Municipio.

3.5.2.4 Gestionare los recursos necesarios para continuar la pavimentación de las vías urbanas de nuestro Municipio.

3.5.2.5 Liderare la campaña para lograr los recursos de la pavimentación de la vía Piedra Gorda - Briceño.

### 3.6 SECTOR AGROPECUARIO

Uno de los problemas mas fuertes que tiene nuestro Municipio es el olvido por parte del gobierno central a casi el 95% de nuestra comunidad que es campesina y que como es obvio son el primer renglón de la economía de Briceño. La agricultura y el agricultor. Para ello planteo a ustedes la necesidad de devolverle a Briceño el primer puesto a nivel regional en productos agrícolas de primera categoría con base en las siguientes estrategias:

3.6.1 Capacitación a todos nuestros campesinos y agricultores con la ayuda de las entidades estatales tales como el SENA y la Universidad Pedagógica y Tecnológica de Colombia.

3.6.2. Impulsare la presentación de proyectos para mejoramiento y construcción de vivienda rural.

3.6.3 Reactivación general de la UMATA como programas de mejoramiento de especimenes bovinos , porcinos y otras razas que ayuden a nuestro Municipio y que al mismo tiempo generen empleo para que nuestro campo no se quede sin quien lo trabaje.

### 3.7 GENERACIÓN DE EMPLEO.

Es preocupante la situación de nuestro Municipio en este aspecto ya que en gran porcentaje la generación de empleo esta en manos de lo que genere el ente municipal; para ello he diseñado la siguiente propuesta que estoy seguro traerá desarrollo y empleo bien remunerado para nuestros hermanos Briceñenses.





República de Colombia  
Departamento de Boyaca  
Municipio de Briceño  
Alcaldía Municipal

Administración 2.004 –2.007  
comunidad

Un líder al servicios de la

---

3.7.1 Prioritariamente exigiré la utilización del recurso Humano Briceñense en la construcción y mantenimiento de obras civiles dentro de nuestro Municipio.

### 3.8 MUJER RURAL, NIÑEZ Y TERCERA EDAD

Estará orientado a incentivar la importancia de la mujer dentro del desarrollo económico y social de la comunidad. Su vinculación al proceso administrativo y productivo será otro de nuestros objetivos, para lo cual desarrollaremos las siguientes estrategias.

3.8.1 En cabeza de la primera dama del Municipio, la personería Municipal, se formularan proyectos y programas que contribuyan al bienestar económico y social de la familia, para lo cual se organizara una oficina de atención a la mujer rural, a la niñez y la tercera edad.

3.8.2 Se continuara con el programa de protección y ayuda al adulto mayor en conjunto con la red de solidaridad social o con el ICBF.

3.8.3 Apoyare los programa de los hogares de bienestar realizando las gestiones necesarias ante el ICBF para ampliar este programas en diferentes veredas donde se necesite.

3.8.4 Se dará atención a los niños en edad escolar promoviendo dentro de la canasta educativa una mejor nutrición en el programa de restaurantes escolares y dietas complementarias.

3.8.5 Les daré el puesto que merecen las juntas de acción comunal para que lideren los programas y proyectos de sus diferentes localidades con asesoría directa de las Alcaldía Municipal.

Dejo a disposición de mis paisanos este programa de gobierno en el cual la participación de las comunidades es de vital importancia para la consecución de las metas propuestas, estoy seguro que con el concurso de todos y cada uno de ustedes lograremos un Briceño mejor cada día de Hoy al 2007. Entregaremos un Municipio donde se respire Paz, progreso y desarrollo.

PEDRO ISAÍAS QUESADA DELGADO.  
Alcalde 2004-2007



República de Colombia  
Departamento de Boyacá  
Municipio de Briceño  
Alcaldía Municipal

Administración 2.004 –2.007  
comunidad

Un líder al servicios de la

---

### 3.1.1 Localización y Extensión

El municipio de Briceño pertenece a la Provincia de Occidente. La población está constituida a 5 °41' 38" de latitud norte y a 0° 10' 20 de longitud con relación al meridiano de Bogotá y a 73° 55"35' de longitud al oeste de Greenwich. Está ubicado a 150 Km de la ciudad de Tunja y a 41 Km del municipio de Chiquinquirá.

Limita al norte con los municipios de Tununguá y Albania (Santander), al sur con los municipios de Caldas y Pauna, al oriente con Saboyá y Chiquinquirá y al occidente con el municipio de Pauna. (Ver Mapa de localización)

La Provincia de Occidente comprende los municipios de Otanche, San Pablo de Borbur, Pauna, Briceño, Tunungua, Maripí, Coper, Muzo, La Victoria, Quipama y Puerto Boyacá.

Briceño tiene una extensión de 6803.58 hectáreas; políticamente se encuentra dividido en 13 veredas: Buenavista, Campo grande, Centro, Cucaita, El Diamante, Media Luna, Minachal, Moray, Palo Blanco, Santa Isabel, Tabor, Tarpeya y Yopos; las de mayor extensión son en su orden: Campo Grande (1230.42 Has), El Diamante (960.01 Has) y Tabor (870.26 Has),

Pertenece al círculo notarial de Pauna, a la oficina seccional de registro y al circuito judicial de Chiquinquirá, corresponde a la circunscripción electoral de Boyacá.

El municipio de Briceño fue creado por la Ordenanza Número 14 de 1890 expedida por la Asamblea de Boyacá.

*Art. 1 Erígese en Municipio la aldea de Puripí en la Provincia de Occidente con la denominación de Municipio de Briceño.*

*Se compondrá de los partidos de Tununguá, Moray, Yopos, Paloblanco y Puripí que será su cabecera, por los siguientes linderos : desde el punto en que se reúne la quebrada Nacupay con el río formado por las quebradas Sabamá, Guayabal y Zapote, toda la quebrada arriba a dar al punto denominado Almorzadero, en el camino de San Pedro, de ahí en línea recta a dar al alto de robles , en el camino de Varela; de aquí por toda la cordillera a dar al cerro "la cresta" en el camino de Tununguá, de aquí por la cordillera a dar a los límites del municipio del Valle de Jesús, hasta donde nace la Quebrada Negra; esta abajo al río, río arriba al primer lindero.*

*Art. 2 Segregándose del Municipio de Pauna los partidos de Tununguá, Moray, Yopos, Paloblanco y Puripí.*

La Asamblea de 1894, por medio de la ordenanza número 11, trasladó la cabecera del municipio al caserío de Tununguá, pero con el mismo nombre de Briceño.

La ordenanza número 26 de 1896 derogó la ordenanza 11 y puso en vigencia la ordenanza 14 de 1890 que erigió el municipio de Briceño en el sitio de Puripí.

La asamblea de 1933 mediante la ordenanza número 45 trasladó la cabecera del municipio al sitio de Tununguá pero el contencioso administrativo de Tunja derogó tal ordenanza.



República de Colombia  
Departamento de Boyaca  
Municipio de Briceño  
Alcaldía Municipal

Administración 2.004 –2.007  
comunidad

Un líder al servicios de la

La Asamblea de Boyacá bautizó el municipio en honor al eximio jefe conservador, señor general don Manuel Briceño.

**Erección de la Parroquia**

El ilustrísimo señor Obispo de Tunja doctor Eduardo Maldonado Calvo (Decreto 28 de agosto de 1906) creó la parroquia del municipio de Briceño.

El municipio perteneció a la jurisdicción Eclesiástica de la Parroquia de Pauna.

La iglesia es uno de los principales atractivos turísticos del Municipio.

**Patronos**

La patrona principal del Municipio es Nuestra Señora del Amparo y el Vicepatrono San Antonio de Pauna.

**DIVISIÓN POLÍTICO ADMINISTRATIVA**

VEREDA	ÁREA (Has)	PORCENTAJE
Buenavista	284.67	4.18
Campo Grande	1230.42	18.08
Centro	243.71	3.58
Cucaíta	187.55	2.76
El Diamante	960.01	14.11
Media Luna	203.26	2.99
Minachal	570.59	8.39
Moray	687.82	10.11
Palo Blanco	741.22	10.89
Santa Isabel	263.46	3.87
Tabor	870.26	12.79
Tarpeya	220.19	3.24
Yopos	340.42	5.00
<b>TOTAL</b>	<b>6803.58</b>	<b>100.00</b>

Fuente: ESTUDIO, 2000.

**Precipitación**

El área de estudio se encuentra en la Zona Intertropical Andina. Según los registros de estaciones meteorológicas cercanas el municipio de Briceño cuenta con una precipitación media anual de 1254 mm.



República de Colombia  
Departamento de Boyaca  
Municipio de Briceño  
Alcaldía Municipal

Administración 2.004 –2.007  
comunidad

Un líder al servicios de la

---

Para las estaciones seleccionadas se definió el período 1965-1996 (31 años); aunque hay estaciones con series más largas, se optó por éste, dado que buena parte de las estaciones poseen información dentro de este período.

La información de lluvia se presenta como la media aritmética mensual y anual y los valores porcentuales mensuales en las tablas correspondientes.

**Distribución temporal de las lluvias:** Dentro de la zona de estudio se presenta un tipo de distribución de lluvias Bimodal.

El régimen bimodal presenta dos épocas lluviosas: en los meses de marzo a mayo y de septiembre a noviembre, con precipitaciones muy similares en ambas épocas y que representan un 65% aproximadamente de la precipitación total anual. Así mismo este régimen presenta dos épocas secas: de junio a agosto y de diciembre a febrero, siendo más seca esta última, representando tan solo un 12% aproximadamente de la precipitación total anual.

### **Temperatura**

En la zona de estudio, el régimen de temperatura del aire se particulariza por la presencia de zonas verticales climáticas, consistentes en la disminución de la temperatura media del aire cerca de la superficie terrestre a medida que aumenta la altura sobre el nivel del mar. Teniendo en cuenta la relación existente entre la temperatura media anual y la elevación o altitud del lugar de las diferentes estaciones, se puede determinar una muy buena correlación entre estos dos parámetros, a la vez que es posible establecer el gradiente de temperatura (El cual disminuye 0,625 °C. cada 100 metros de altura).

Basándose en este gradiente medio, a partir de los datos reales suministrados por las estaciones meteorológicas cercanas, se determinó que la temperatura media en el municipio de Briceño es 20°C.

Los siguientes son registros máximos y mínimos para algunas estaciones: Estación Otanche, presenta una máxima de 30,5°C y una mínima de 16,2°C; la estación Esclusa Tolón, en Chiquinquirá presenta una temperatura máxima de 17.5°C y una temperatura mínima de 9.5°C.

### **3.1.3 HIDROGRAFÍA**

El municipio de Briceño cuenta con gran cantidad de represamientos naturales los cuales poseen una alta capacidad de almacenamiento hídrico y dan origen a numerosos afluentes que durante su recorrido irrigan la zona y hacen parte de las subcuencas de las Quebradas Sabamá, Guayabal y Zapote, que van a drenar al Río Piedras, principal corriente del municipio.

Las subcuencas del municipio de Briceño están formadas por quebradas que presentan en las partes superiores pendientes relativamente suaves; en las partes medias y bajas presentan pendientes fuertes, con grandes encañonamientos, saltos continuos y presencia de valles en forma de "V", con lechos estrechos cubiertos de rocas, algunas de las cuales alcanzan diámetros considerables.



República de Colombia  
Departamento de Boyacá  
Municipio de Briceño  
Alcaldía Municipal

Administración 2.004 –2.007  
comunidad

Un líder al servicios de la

Presentan crecidas de poca duración que favorecen los procesos de socavamiento tanto en el lecho como en las riberas de las quebradas, en muchos casos originando desprendimientos grandes de material, el cual es arrastrado aguas abajo por la corriente.

La Quebrada Sabama inicia su descenso por la parte sur del municipio desde El Alto El Espinazo de Caballo recogiendo las quebradas Diamante, Negra, Grande, Minachal, Laguna Verde y Peña Quemada y un gran número de quebradas y corrientes menores que aumentan su caudal para formar posteriormente el Río Piedras.

La Quebrada Zapote comienza su recorrido desde El Cerro del Bulto Blanco en la parte norte del municipio, recibiendo entre otras a las quebradas Negra, Rastrojera, La Alumbre, Los Toros y Agua Blanca, hasta la confluencia con la Quebrada Guayabal, que a su vez formará posteriormente el Río Piedras.

La Quebrada Guayabal nace en El Alto Gaitan, vereda Varela en el municipio de Chiquinquirá. El recorrido inicial va de suroriente a noroccidente en cuyo trayecto recibe una buena red de caños y quebradas; entre éstos están: Quebradas Culebrera, Carbonera, La Porquera y La Moya, cuyas aguas abastecen el acueducto municipal.

El Río Piedras está formado por la confluencia de las Quebradas Guayabal, Zapote y Sabama. Al llegar al municipio de Tunungúa recibe como tributario a la Quebrada Canutillo tomando un rumbo suroriente - noroccidente, en cuyo flujo más adelante aguas abajo, recibe la Quebrada La Venta, formando el Río Ibacapi que a su vez drena al Río Minero que lleva sus aguas a la gran cuenca del Magdalena.

Se puede deducir que la subcuenca de la Quebrada Sabama ocupa la mayor parte del territorio, con una extensión de 2952.09 Has, equivalentes al 43.39% del total.

En cuanto al uso del recurso hídrico, el municipio surte su acueducto de la Quebrada La Moya. Briceño no cuenta con plantas de tratamiento de aguas, sin embargo de acuerdo a los análisis, el agua es apta para el consumo humano.

De otra parte, en cuanto a la disponibilidad de agua se pudo determinar que de acuerdo a índices calculados para el Río Minero, las comunidades asentadas en la zona de estudio, no gozan del recurso hídrico suficiente para satisfacer sus necesidades domésticas y productivas<sup>1</sup>.

Dentro del sistema de cuencas se tiene:

- **Microcuenca de la quebrada Honda (Mc-qH):** Corresponde al sector occidental-norte del municipio. Su desplazamiento se da hacia el municipio de Tunungua y corresponde a tributarios de menor escala. Tiene un recorrido aproximado de 3 Km y un caudal de 2.6 Lts/Sg.

- **Subcuenca de la quebrada Guayabal (Sc-qG):** Es una de las subcuencas de mayor importancia en el municipio, dado su cubrimiento, oferta hídrica y la fragilidad de los

<sup>1</sup> Para la cuenca del Río Minero se calculó un Índice de Drenaje de 0.53 y un Índice de Disponibilidad de agua de 17.2



República de Colombia  
Departamento de Boyaca  
Municipio de Briceño  
Alcaldía Municipal

Administración 2.004 –2.007  
comunidad

Un líder al servicios de la

ecosistemas existentes en la zona que cubre. Esta es una subcuenca torrencial que recibe un gran número de tributarios que descienden desde el alto de Robles y el cerro de La Loma en el municipio de Saboya. La subcuenca corre en sentido oriente occidente y conforma un gran complejo físico que vulnera los asentamientos humanos y la infraestructura productiva, debido a los permanentes deslizamientos. Dentro de los daños esta el arrastre de suelos agrícolas, la caída de puentes, el daño de la banca de las vías y el daño a viviendas. Dentro de las posibles causas está la existencia de una falla geológica, y la desprotección de las rondas de la quebradas y las zonas de recarga. Esta desciende desde los 1800 hasta los 1200 m.s.n.m., en la desembocadura del río de Piedras.

Dentro de los tributarios de la quebrada Guayabal esta la quebrada Moya, la Tigra, Volcanes, La Culebrera y la Guayabal.

- **Microcuenca de la Quebrada Zapote(Sc-qZ):** Otra subcuenca de importancia y corresponde al territorio norte y oriental del municipio. La conforman un gran número de tributarios que se alimentan de los cerros en los límites con Saboya y Albania. La subcuenca desciende desde el cerro Bulto Blanco, sobre los 2300 m, hasta los 1000 m.s.n.m. en la desembocadura del río de Piedras.

Es una subcuenca con gran capacidad de arrastre, lo cual eleva los niveles de riesgo de la población, ante las inundaciones y el arrastre de suelos. La quebrada pasa por el costado occidental y norte de la cabecera municipal. Esta ocasiona daños permanentes a la infraestructura física del municipio como son las escuelas, vías y viviendas, además de los daños a los cultivos.

Los tributarios son la quebrada Macho Muerto, La Veguita, La Alumbre, Rastrojera, Agua Blanca, Los Balsos, Los Toros y Zapóte.

- **Microcuenca de la quebrada Minachal (Mc-M):** Esta microcuenca corresponde al territorio sur oriental de Briceño. La Microcuenca de la quebrada Minachal posee tributarios como la Sabama, el Diamante y quebrada Negra. Desciende desde los 3000 metros, en el límite con Caldas, hasta los 1200 m.s.n.m. en su desembocadura en la quebrada Peña Quemada. La capacidad de arrastre es de gran magnitud, observándose daños a la infraestructura vial, especialmente en la vía que conduce de Briceño a Pauna, en su paso sobre la quebrada Sabama.

- **Microcuenca de la quebrada Peña Quemada (Mc-Pq):** Se desplaza por el costado sur occidental. Sus tributarios son de poca importancia, son zonas frágiles y desprotegidas de vegetación, lo cual potencia su capacidad de arrastre.

- **Subcuenca del Río de Piedras (Sc-RP):** La subcuenca del río de Piedras es una pequeña zona del territorio ubicado en el costado occidental en límites con Pauna, El río de Piedras recoge todo el sistema hídrico de Briceño y sirve de límite con Pauna. Este desemboca en el río Ibacapí el cual entrega las aguas al Minero. Es un río bastante protegido y se desplaza sobre material rocoso. (Ver mapa de Cuencas)



República de Colombia  
Departamento de Boyaca  
Municipio de Briceño  
Alcaldía Municipal

Administración 2.004 –2.007  
comunidad

Un líder al servicios de la

### FORMACIONES GEOLÓGICAS

ERA	PERIODO	FORMACION	CARACTER	UBICACION
CENOZOICO	CUATERNARIO	Derrubios		El Diamante
MEZOZOICO	CRETACEO INFERIOR	Areniscas de Chiquinquirá	Tres miembros de areniscas cuarzosas de grano fino a medio separados por dos niveles de lutitas negras	El Diamante
		Formación Simití	Lutitas y limolitas negras, con intercalaciones de areniscas y calizas de pocos metros de espesor	Palo Blanco, El Diamante, Tabor, Minachal, Santa Isabel, Buenavista
		Formación Tablazo	Alternancia de areniscas, calizas y lutitas	Parte Central del municipio, veredas Palo Blanco, Buenavista, Cucaita, Media Luna, Centro
		Formación Paja	Lutitas y limolitas negras, en la parte inferior a media concreciones calcáreas y películas de yeso	Yopos, Moray

Fuente: Ingeominas (Mapa Geológico, Estudio 2000)

### CLASES AGROLÓGICAS

La conformación agrológica de los suelos de Briceño es básicamente la siguiente:

CLASE	AREA (Has)	PORCENTAJE (%)
III <sub>s</sub> 4	1101.76	16.19
IV <sub>sh</sub> -2	979.72	14.40
VI <sub>h</sub> -1	1485.65	21.84
VII <sub>se</sub> -1	1037.85	15.25
VII <sub>se</sub> -2	1949.74	28.66
VIII	248.84	3.66

Fuente: POT Briceño.

La vegetación natural del municipio presenta intervención en alto porcentaje sin embargo quedan algunos rodales de bosques, especialmente en áreas donde las vías de comunicación no existen o son deficientes y en lugares donde hay problemas de orden público.

De acuerdo a la Clasificación de Zonas de Vida de Holdridge, en Briceño, la vegetación corresponde en general a 3 zonas de vida.

#### - **Bosque muy humedo Premontano (bmh-PM)**

Se encuentra entre los 1000 y 2000 m de altura. En forma localizada algunas áreas de esta zona de vida han sido altamente intervenidas, hasta el punto de que muchas especies nativas han desaparecido y otras están a punto de hacerlo; sin embargo parte de esta vegetación



República de Colombia  
Departamento de Boyaca  
Municipio de Briceño  
Alcaldía Municipal

Administración 2.004 –2.007  
comunidad

Un líder al servicios de la

natural se ha favorecido de las continuas intervenciones del hombre, debido a las fuertes pendientes y abundantes lluvias. La fisonomía de la vegetación está compuesta por estratos de árboles altos, con presencia de epífitas y quiches.

Esta zona de vida cubre 3503.19 Has del municipio de Briceño, es decir el equivalente al 51.49% del área total.

- **Bosque muy húmedo montano bajo (bmh-MB)**

Esta formación tiene como límites climáticos generales una temperatura aproximada entre 12 y 18°C y un promedio anual de lluvias de 2000 a 4000 mm. Se extiende en una faja altimétrica de 1800 a 2800 msnm.

Dentro del municipio esta formación vegetal cubre un área de 3051.55, equivalentes al 44.85%

- **Bosque muy húmedo montano (bmh-M)**

Esta formación tiene como límites climáticos generales una temperatura aproximada entre 6 y 12°C y un promedio anual de lluvias de 1000 a 2000 mm. Se extiende en el municipio en una faja altimétrica de 2800 a 3200 msnm. Cubre 248.84 Has en el área de estudio, es decir un 3.66%.

La vegetación de esta zona es de porte bajo y presenta intervención humana en las áreas de mayor accesibilidad.

## EXPANSIÓN DEMOGRÁFICA

Realizando un estudio comparativo utilizando los datos censales 1985 y 1993, se puede identificar el comportamiento poblacional del municipio y realizar un análisis de los conglomerados urbano y rural así como de la población total.

La Tabla muestra los datos de los dos censos realizados en el área del municipio correspondientes a los años 85 y 93.

Tabla 1. ESTADÍSTICA POBLACIONAL

ANO	POBLACION TOTAL	POBLACION URBANA	% POBLACION URBANA	POBLACION RURAL	% POBLACION RURAL
1985	3796	429	11.30	3367	88.70
1993	2840	556	19.58	2284	80.42

Fuentes: Censo Nacional de Población 1993, 1985 (DANE)

Al considerar la información que ofrecen los censos citados en el cuadro anterior, se observa una disminución de la población en un 25.12%. Esta disminución puede explicarse, en primer lugar, por la forma de tenencia de la tierra que predomina en la región, ya que el minifundio no favorece la oferta de empleo ni permite la acumulación de capital. Estas condiciones estructurales





República de Colombia  
Departamento de Boyaca  
Municipio de Briceño  
Alcaldía Municipal

Administración 2.004 –2.007  
comunidad

Un líder al servicios de la

conducen a los habitantes del sector a emigrar en busca de mejores perspectivas de trabajo, principalmente hacia la capital de la provincia, Chiquinquirá, y a las minas de Muzo-Quipama, Maripí y San Pablo de Borbur.

En la mayoría de los municipios de la región, la población aumenta o disminuye levemente en las cabeceras municipales en algunas épocas del año lo que puede considerarse como población flotante. El sector rural presenta una constante disminución. La migración, tanto para el sector urbano como para el rural, es evidente y se pueden enumerar entre sus causas, desde la violencia, hasta las escasas posibilidades de estudio y empleo.

## EDUCACIÓN

La educación es uno de los factores básicos del desarrollo integral de un territorio, si se entiende como el mejoramiento de las condiciones sociales, culturales y económicas de los habitantes del mismo.

En la zona la cobertura educativa es relativamente buena, presenta una infraestructura adecuada, sin embargo, el municipio padece serios problemas debido a que en algunos casos el número de niños matriculados es mínimo.

La educación en el municipio puede discriminarse de la siguiente manera:

- Preescolar: Existe en las veredas de Media Luna Tareya y Diamante y en el area urbana; donde asisten un promedio de 15 niños cuyas edades oscilan entre 3 y 6 años.

- Educación Primaria: El municipio cuenta con 14 planteles de Educación Primaria, de los cuales 13 corresponden al sector rural y uno al sector urbano; existe una deserción escolar del 60%, debido, en muchos casos, a los bajos de recursos económicos con los que cuentan las familias, las distancias que recorrer o a la necesidad que tienen los niños de trabajar para aportar en los ingresos familiares.

La administración de las escuelas de educación primaria está a cargo de la Alcaldía Municipal y la coordinación está a cargo del jefe de núcleo. La supervisión y el control están a cargo de la Secretaría de Educación de Boyacá.

- Educación Secundaria: Cuenta con El Colegio Cooperativo "Manuel Briceño", que posee la especialidad de bachillerato: Agropecuario

Se adelantan programas de alfabetización y educación no formal a través del centro de educación de adultos CEDEBOY.

La educación Técnica es impartida por el Servicio Nacional de Aprendizaje SENA, quien ofrece cursos en diferentes áreas técnicas.

En la escuela de Media Luna se ha iniciado el programa de postprimaria, que en este momento cubre hasta el grado Noveno, presentando la limitante de infraestructura adecuada y suficiente.



República de Colombia  
Departamento de Boyaca  
Municipio de Briceño  
Alcaldía Municipal

Administración 2.004 –2.007  
comunidad

Un líder al servicios de la

---

## SALUD

Los problemas de la salud se presentan relacionados con los de otros aspectos sociales como los demográficos, la educación y económicos como el empleo, de igual modo los factores culturales afectan esas condiciones, por ejemplo, la frecuencia con la que se visita al médico, el tipo de servicios que se demandan del sector “formal” y del “no formal” respecto al tratamiento de enfermedades.

El municipio de Briceño cuenta con los servicios de la Empresa Social del Estado ESE creada por oficio mediante acuerdo Municipal, el cual presta servicios del primer nivel de atención.

La ESE tiene independencia administrativa, económica y financiera. Cuenta con los servicios de medicina general, odontología, enfermería y desplazamiento de pacientes. Se prestan servicios ocasionales como laboratorio

La construcción de la sede de la ESE Briceño se termino de construir en su primera fase en el año de 2.003. Cuenta con una sala de maternidad, sala de urgencias, consultorio odontológico y 2 habitaciones para el servicio de hospitalización.

El municipio cuenta con un puesto de salud en la vereda Campo Grande las instalaciones están en buen estado y son de prefabricado. En el momento no esta prestando ningun servicio.

El municipio cuenta con una ambulancia que sirve como puesto de salud móvil.

### - Nivel y Estructura de Salud

Los indicadores de Salud de la población analizados son morbilidad, mortalidad y nutrición.

#### . Morbilidad

La primera causa de morbilidad corresponde a Edemas respiratorios, anemias agudas; el E.D.A. (Enfermedad Diarreica Aguda); traumatismos e infecciones urinarias, cirrosis y la hidropesía.

#### . Mortalidad

Como causas de mortalidad cabe anotar como las más importantes, las enfermedades del corazón en adultos ancianos y los homicidios en riñas callejeras esporádicas causados por armas de fuego.

En cuanto a la población infantil menor de 1 año, las principales causas de mortalidad son las enfermedades infecciosas respiratorias y enfermedades diarreicas agudas (Ver Tabla 26).

**Tabla 2. CAUSAS DE MORTALIDAD**

CAUSAS	1988	1989	1990
Menores de 1 año	1	3	--
Homicidio	9	12	9
Cancer	1	--	--



República de Colombia  
Departamento de Boyaca  
Municipio de Briceño  
Alcaldía Municipal

Administración 2.004 –2.007  
comunidad

Un líder al servicios de la

Isquemia corazón	2	1	--
Enfermedades del aparato respiratorio	1	--	3
Muertes accidentales	--	--	2
Enfermedades de circulación pulmonar y otras del corazón	1	2	2
Enfermedades cerebro-vasculares	--	--	--
Afecciones originadas en el período prenatal	1	1	--
<b>Total</b>	<b>22</b>	<b>26</b>	<b>19</b>

Fuente: DANE, Estadísticas Municipales/2000.

La tasa de mortalidad general presenta una tendencia decreciente. En lo referente a las causas de mortalidad general, llama la atención que el homicidio ocupe el primer lugar mientras que las enfermedades circulatorias ocupan el segundo lugar.

#### . **Nutrición**

En cuanto a la nutrición, es importante mencionar que aunque en las parcelas se cuente con productos ricos en vitaminas y proteínas, estos no son aprovechados en el consumo familiar, ya que se destinan a la comercialización.

La composición de la dieta común de la familia campesina del municipio tiene como elementos principales los siguientes: papa 18,4%, maíz 16.6%, arroz 8.5%, yuca 3.1%, plátano 1.6%, arracacha 0.8%, pasta 0.4%, leche 9,7%, hortaliza 8.9%, carne 4.6%, huevos 1,6%, frutas 0.8%, otros alimentos 25%.

Lo anterior permite establecer que dicha dieta está compuesta en un 49% por carbohidratos y un 51% en proteínas y vitaminas. Según se ha determinado, una dieta adecuada debe contener la siguiente composición: Carbohidratos 55%, Proteínas 15%, Grasas 30%.

## **DISTRIBUCIÓN DE LA PROPIEDAD**

### - **Tenencia de la tierra**

La distribución de la tierra se encuentra en estrecha relación con factores de índole físico como son: fertilidad del suelo, topografía, clima, entre otros y de índole socioeconómico como el grado de tecnología en el uso de la tierra y densidad de la población. Para el presente estudio se toma como base la información suministrada por el DANE para el año 1993.

Para el área y de acuerdo con los datos recolectados por los autores la propiedad de los predios, se constituye en la forma mas frecuente de tenencia seguido por el arrendamiento y la aparcería; es muy común encontrar agregados, quienes a cambio de trabajo utilizan la infraestructura de la finca para vivir.

El análisis de la distribución de la tierra para 1996 permite detectar un elevado grado de meteorización de la propiedad que refleja la existencia de un 53.39% de predios cuya extensión no alcanza las 3 Has.

El número de UAF's promedio en el municipio es de 19.



República de Colombia  
Departamento de Boyaca  
Municipio de Briceño  
Alcaldía Municipal

Administración 2.004 –2.007  
comunidad

Un líder al servicios de la

En la actualidad estas zonas se dedican principalmente a la actividad agrícola: Café, Caña de azúcar y miel, principalmente. En las Veredas Buenavista y El Diamante, predomina más el uso en praderas tanto de pastos mejorados como de pastos naturales.

### 3.2.4.5 ACTIVIDAD ECONÓMICA

La economía de la zona se sustenta en la producción de bienes agropecuarios en parcelas minifundistas, con bajo empleo de tecnología y utilización intensiva de mano de obra familiar. EL 92% de la población deriva su sustento de actividades agropecuarias, el 1.5% de actividades relacionadas con la minería producida en el Municipio y el 6.5 en otras actividades tales como actividades comerciales, transportes, actividades institucionales, etc.

Las actividades económicas originadas por los subsectores agrícola y pecuario cumplen una función de primer orden, cuya productividad está dependiendo de factores tales como: Mano de obra, intermediarios, tenencia de la tierra, factores tecnológicos, el mercado de productos y otros, que al fusionarse dan el rol económico del municipio.

#### - **Subsector Agrícola**

Se caracteriza por la generación de productos provenientes de cultivos permanentes. Los cultivos se pueden encontrar asociados, alternos y complementarios. No existe rotación de cultivos y se presenta una utilización permanente del suelo.

En la zona es frecuente el uso excesivo de insumos, tales como fertilizantes y pesticidas, incrementando los costos de producción. Con referencia a la mano de obra, ésta proviene generalmente de la unidad familiar y solo ocasionalmente en épocas de utilización intensiva, se acude a la contratación. Los costos totales en los que incurre el campesino son altos debido a los insumos y a los costos de preparación de la tierra, esto último debido a las condiciones topográficas.

En cuanto a la asistencia técnica las entidades que prestan asesoría a los cultivadores son: la administración municipal por intermedio de la UMATA, la Federación Nacional de Cafeteros y en menor medida la Secretaría de Agricultura del Departamento.

Según URPA 1997, y de acuerdo con sus estadísticas agropecuarias, en el municipio de Briceño predomina el cultivo de café, frijol, maíz, y caña de azúcar, cultivos estos donde se detecta un regular nivel tecnológico.

Como se puede observar en la tabla, los cultivos de más rendimiento en el municipio son el café<sup>2</sup>, la caña miel y los cítricos. Sobresalen los cultivos de maíz, plátano y frijol en menor escala.

---

<sup>2</sup> Es considerado el primer productor en la Provincia de Occidente



República de Colombia  
Departamento de Boyaca  
Municipio de Briceño  
Alcaldía Municipal

Administración 2.004 –2.007  
comunidad

Un líder al servicios de la

**Tabla 3. INFORMACIÓN DE CULTIVOS**

**MUNICIPIO DE BRICEÑO**

TIPO DE CULTIVO	AREA COSECHADA (Has)	PRODUCCIÓN (Ton)	RENDIMIENTO (Kg/Ha)
CULTIVOS TRANSITORIOS			
• Frijol	12	8.90	743
• Maíz	26	36.4	1400
CULTIVOS PERMANENTES			
• Café	355	355.0	1000
• Caña miel	88	196.3	2231
• Cítricos	41	820.0	20000
• Plátano	36	216.0	6000
• Guayaba			

Fuente: URPA Boyacá, 1997

En este sub-sector existen problemas por la carencia de técnicas apropiadas en la explotación de los cultivos, tal es el caso de la Guayaba la cual se cultiva en los potreros sin ningún tipo de técnica. Por otro lado hay algunos cultivos promisorios que se han iniciado en el Municipio.

- **Subsector Pecuario**

En el municipio de Briceño predominan como pastos naturales el Kikuyo, Gramas naturales, Gordura.

Forman la población Pecuaria Bovinos 1970, Porcinos 1150, Equinos 900 (cabalgares, mulares, asnales), Ovinos 45, Caprinos 10, 130 conejos y 2300 aves de postura.

La raza Cebú cruzada con criollo representa un 40% del total de población bovina y se utiliza para ceba integral, el restante 60% está representada por el cruce criollo - normando, para doble propósito.

La explotación de caprinos es totalmente domestica para el consumo interno de las fincas; son alimentados junto con el ganado bovino. No se tiene ninguna técnica y su manejo es totalmente rudimentario.

Los porcinos son de economía campesina, en porquerizas rudimentarias o amarrados. La mayoría son razas criollas o cruces con razas europeas. Se alimentan con lavazas, residuos de cocina, de cosechas o de fabricas de queso.

Los Equinos son animales para el transporte y el trabajo de los campesinos de las diversas veredas. Su manejo, alimentación y sanidad son con técnicas tradicionales.

La cunicultura, la avicultura y la piscicultura se está incrementando en este municipio gracias a los programas de fomento que realiza la UMATA con el fin de diversificar el sector.



República de Colombia  
Departamento de Boyaca  
Municipio de Briceño  
Alcaldía Municipal

Administración 2.004 –2.007  
comunidad

Un líder al servicios de la

Los pastos de algunas zonas no son bien llevadas, hay problemas de sobre pastoreo y las clases de pastos no son los mejores, es decir no le brindan el suplemento alimenticio suficiente a los animales.

### **CAMINOS VECINALES**

La red vial brinda sus servicios a todas y cada una de las veredas por medio de vías que se pueden considerar transitables durante todo el año.

<b>TRAYECTO</b>	<b>LONGITUD</b>
Briceño-Tarpeya	6 Km.
Briceño- Media Luna	7 Km.
Briceño- Campo Grande	14 Km.
Briceño- Cucaita	9 Km.
Briceño- Buenavista	6 Km.
Briceño- Yopos	9 Km.
Briceño- Moray Bajo	6 Km.
Briceño- Moray Alto	11Km.
Briceño- Palo Blanco	9 Km.
Briceño- Minachal	11Km.
Briceño- Santa Isabel	12 Km.
Briceño- Diamante	15 Km.

Fuente: Secretaría de Planeación Departamental, expediente municipal

### **- Transporte**

El servicio de transporte es deficiente, ya que sólo funciona una ruta y en un solo horario, por ser oneroso para las empresas de transporte el desplazamiento de vehículos por las malas condiciones de las vías.

La única ruta que funciona es la de Chiquinquirá - Briceño - Albania (Santander) y vuelta, cubierto por la empresa de transporte Cooperativa Reina Ltda. Actualmente esta línea se encuentra suspendida debido a que se han caído dos puentes, los cuales son sustituidos por maderos que no ofrecen garantías a los transportadores.

La Salida de Chiquinquirá a Briceño es a las 9:15 a.m. y el regreso al día siguiente, en la ruta inversa, a las 7:00 a.m.

La demanda por el servicio de transporte es superior a la capacidad del servicio que actualmente se presta. Los buses generalmente llevan sobrecupo.

### **Salud e Higiene**

Existe un Centro de Salud en la cabecera municipal.

### **- Educación**

Como se mencionó, el área urbana cuenta con 1 establecimiento de educación preescolar, 1 de



República de Colombia  
Departamento de Boyaca  
Municipio de Briceño  
Alcaldía Municipal

Administración 2.004 –2.007  
comunidad

Un líder al servicios de la

---

educación primaria y 1 de educación básica secundaria y media vocacional.

- **Infraestructura**

• **Matadero**

El municipio cuenta con un matadero antiguo, localizado en la parte norte de la cabecera municipal y aledaño a la Quebrada Zapote.

El procedimiento utilizado es rudimentario y se lleva a cabo en el piso; no cuenta con buenas instalaciones para el sacrificio de especies y las condiciones higiénicas de éstas son lamentables. No cuenta con un sistema para la adecuada disposición de desechos.

El sacrificio de ganado cubre las necesidades del mercado local, tanto a nivel urbano como rural.

La construcción no cuenta con las especificaciones técnicas y sanitarias adecuadas para esta actividad. La carne consumida no reúne las mejores condiciones de higiene para el consumo humano.

Actualmente se cuenta con un matadero nuevo, que ofrece unas mejores garantías sanitarias, sin embargo, no cuenta con licencia ambiental ni aprobación de la secretaría de Salud Departamental. No se encuentra funcionando.

El municipio de Briceño administra, cobra los impuestos de degüello y servicios de matadero.

El servicio de matadero es permanente y se presta a solicitud de los usuarios.

- **Plaza de mercado**

Está ubicada en la carrera 3 con calle 7, hacia la parte norte de la cabecera municipal y con fácil acceso vial a todo el municipio.

Su infraestructura es adecuada para el actual flujo del comercio agropecuario proveniente del sector rural del municipio y para las necesidades de la población actual.

Sus instalaciones son adecuadas a las normas técnicas de higiene y salubridad vigente, es de tipo modular. El servicio es gratuito y administrado por la alcaldía.

El servicio de Plaza de Mercado se presta los domingos de 4 a.m. a 6 p.m.

- **Recreación y Deportes**

En el aspecto de recreación existen serias deficiencias ya que el municipio cuenta con pocas instalaciones para el desarrollo de estas actividades. En este campo sólo se puede mencionar el proyecto de construcción de la cancha de fútbol y dos canchas de basquetbol polifuncionales.

En la zona urbana funcionan tres canchas de tejo y una gallera de reciente construcción.



República de Colombia  
Departamento de Boyaca  
Municipio de Briceño  
Alcaldía Municipal

Administración 2.004 –2.007  
comunidad

Un líder al servicios de la

---

A nivel rural se cuenta con 6 canchas de basquetbol, ubicadas en las escuelas, algunas de ellas polifuncionales.

- ***Turismo***

La actividad turística del municipio es muy baja, a pesar de contar con buenos recursos naturales para su desarrollo como son clima y paisaje, el flujo de visitantes es mínimo.

La mayor dificultad para el desarrollo turístico es la falta de infraestructura adecuada ya que no cuenta con alojamiento para los esporádicos visitantes aunado al mal estado de las vías.

En la actualidad funciona una piscina, que puede favorecer el desarrollo turístico.

- ***Establecimientos para actividades culturales y de culto***

Para las actividades de culto de los pobladores, el municipio cuenta con una Iglesia para el culto católico, amplia y suficiente, ubicada en el parque principal.

- ***Cementerio***

Su ubicación es buena ya que se encuentra a corta distancia del casco urbano y su capacidad es suficiente dada la población que cubre.

- ***Presencia Institucional***

La presencia institucional en el municipio es en su mayor parte de carácter nacional. Estas entidades poseen autonomía financiera y administrativa. Su función principal es prestar asistencia social al municipio.

El nivel departamental cumple con las funciones específicas. No hay una interrelación entre estas instituciones y los niveles nacional y municipal.

Cada nivel se preocupa por cumplir sus funciones; no se realizan proyectos en forma conjunta con el concurso de todas las entidades. Por consiguiente, no existe un comité interinstitucional, ni el municipio lo ha impulsado.

Las principales instituciones que prestan sus servicios en la región son: Instituto Colombiano de Bienestar Familiar, Gobernación de Boyacá, Servicio Nacional de Aprendizaje –SENA, la Corporación Autónoma Regional de Boyacá, CORPOBOYACA, entre otras.

**Entidades nacionales:** A continuación se enuncian las entidades de carácter nacional que ejecutan proyectos directa o indirectamente en el municipio de Briceño.

**FONDO DE COFINANCIACION PARA LA INVERSION RURAL - DRI**





República de Colombia  
Departamento de Boyaca  
Municipio de Briceño  
Alcaldía Municipal

Administración 2.004 –2.007  
comunidad

Un líder al servicios de la

---

### **Proyecto Electrificación Rural**

- Construcción electrificación veredas Buenavista, Yopos y Aguasal, municipio de Briceño.

### **INSTITUTO COLOMBIANO AGROPECUARIO - ICA**

- Diagnóstico y vigilancia fitosanitaria en cultivos de importancia económica para el departamento de Boyacá. Enero 1.996 - Diciembre 2.001, Frutales, café, plátano, hortalizas y caña panelera; en las provincia de Occidente.
- Manejo integrado de enfermedades del plátano. Ejecución enero 1.996 - diciembre 2.001. Provincia de Occidente.
- Protección sanitaria del cultivo del café en el departamento de Boyacá. Ejecución enero 1.996 - diciembre 1.999.
- Prevención, control y erradicación de las principales enfermedades de la especie bovina en el departamento de Boyacá. Ejecución febrero 1.996 - diciembre 2.000.
- Control de la calidad de insumos pecuarios en el departamento de Boyacá. Especies bovina, porcina, aviar, ovina y equina.

### **INSTITUTO NACIONAL DE VIAS**

- Rehabilitación y mejoramiento carretera Puerto Boyacá - Chiquinquirá.

### **RED DE SOLIDARIDAD SOCIAL**

Dentro de los programas que ejecuta La red de solidaridad social a nivel nacional se pueden encontrar:

#### **Programa de Subsidio Escolar**

El programa Subsidio Escolar, constituye un complemento a los programas de la Política social y se traduce en una acción concreta de ayuda económica a la mujer jefe de hogar en extrema pobreza, con hijos o niños dependientes de ella, en edad escolar, mediante la entrega de un subsidio para la compra de textos, útiles y uniformes.

**Programa de Apoyo alimentario de niños en Hogares Comunitarios:** Este programa busca mejorar las condiciones nutricionales de los niños atendidos en los hogares comunitarios de bienestar que funcionan en las áreas rurales y urbanas del municipio.

**Programa de Apoyo alimentario a niños no cubiertos por el ICBF:** Tiene como objetivo contribuir a mejorar las condiciones de salud y nutrición de la población infantil en edad preescolar, de áreas rurales dispersas que no estén cubiertos por hogares comunitarios del instituto.



República de Colombia  
Departamento de Boyaca  
Municipio de Briceño  
Alcaldía Municipal

Administración 2.004 –2.007  
comunidad

Un líder al servicios de la

---

**Programa REVIVIR:** Mejorar las condiciones de vida de los ancianos indigentes colocando al alcance de los mismos servicios básicos subsidiados y promover en forma descentralizada, servicios complementarios de bienestar, que le permitan al anciano satisfacer sus necesidades o recibir atención institucional en caso que por disfunciones físicas, mentales o abandono así lo requiera.

**Programa Régimen Subsidiado de Seguridad Social en Salud y atención materno infantil (PAMI):** Busca garantizar el acceso de la población vulnerable, especialmente de las madres gestantes y su familia al régimen subsidiado de seguridad social en salud, para reducir la mortalidad y morbilidad materna, prenatal e infantil, centralizada en los sectores de extrema pobreza.

**Programa de vivienda rural y urbana**

**Programa de empleo rural y urbano**

**INSTITUTO COLOMBIANO DE BIENESTAR FAMILIAR ( ICBF)**

Los proyectos que el Instituto está ejecutando en el municipio de Briceño:

- Hogares comunitarios de bienestar
- Restaurantes escolares.
- Asistencia y asesoría a la familia.
- Asistencia social, familiar y comunitaria.

**SERVICIO NACIONAL DE APRENDIZAJE (SENA)**

- Capacitación

**Entidades Regionales.** De ellas destacamos la siguiente:

**CORPOBOYACA**

La Corporación Autónoma Regional de Boyacá, ejecutará acciones ambientales enmarcadas dentro la política Nacional Ambiental, "Salto social" y la ley 99 de 1993, procurando un desarrollo sostenible tal como se estableció en la cumbre de la tierra realizada en Río de Janeiro en el año de 1.992.

En Boyacá los bajos rendimientos de las cuencas hidrográficas se deben a la pérdida de la cobertura vegetal, uso inadecuado del suelo, sedimentación y contaminación, factores culturales y económicos, baja presencia institucional de planificación institucional; lo cual conlleva a un bajo nivel de vida de los habitantes de la zona y a la destrucción de ecosistemas únicos en el mundo como los páramos.



República de Colombia  
Departamento de Boyaca  
Municipio de Briceño  
Alcaldía Municipal

Administración 2.004 –2.007  
comunidad

Un líder al servicios de la

---

Los programas y proyectos prioritarios en materia ambiental registrados en el banco de proyectos de la Corporación par el periodo 1.995 - 1.997 son los siguientes:

- **Protección y control de los recursos naturales.** Donde se plantea una utilización y aprovechamiento racional implementando sistemas de licencias y permisos de aprovechamiento de acuerdo a la ley 99 de 1.993.
- **Recurso Hídrico.** Busca controlar y regular la calidad y la cantidad de recurso hídrico manejado técnica y legalmente las corrientes abastecedoras de acueductos municipales y veredales.
- **Conservación de páramos y subpáramos.** Se desea controlar la disminución de la cantidad de agua en la región y frenar la ampliación de la frontera agrícola.
- **Educación Ambiental.** Se busca concientizar a la población sobre la importancia de manejar racional y sosteniblemente los recursos naturales.
- **Licencias Ambientales.** De acuerdo a la ley 99/93 y su decreto reglamentario 1753 de 1994 dar trámites a las solicitudes de licencias ambientales que se hagan ante la corporación.
- **Atención problemática residuos líquidos y sólidos.** Emprende acciones de gestión y control de vertimiento de líquidos municipales e industriales al igual que los sólidos.

#### Entidades Departamentales

Entre las entidades departamentales que se encuentran ejecutando obras en el área de estudio tenemos:

#### Gobernación de Boyacá

Esta entidad está trabajando con la modalidad de macroproyectos bs cuales fueron creados mediante el decreto 001496 del 27 diciembre de 1995 con el fin de identificar, investigar, promover y dirigir los proyectos específicos del nivel regional que el Gobierno Departamental defina dentro del plan de desarrollo, para mejorar el bienestar social y económico de los habitantes del departamento.

Todos los proyectos se ejecutan con participación mixta con entidades nacionales, departamentales, municipales y empresas del sector privado para impulsar y estimular la inversiones rentables que generen empleos productivos.

#### Electrificadora de Boyacá S.A.

Hace presencia mediante la instalación de redes y la prestación del servicio de energía eléctrica. No funciona oficina de la electrificadora en el municipio.

**Entidades locales:** Los proyectos que han adoptado la totalidad de los municipios en sus presupuestos se relacionan a continuación y son aplicables según cada región:



República de Colombia  
Departamento de Boyacá  
Municipio de Briceño  
Alcaldía Municipal

Administración 2.004 –2.007  
comunidad

Un líder al servicios de la

---

Programa de educación:

- Remodelación, dotación, mantenimiento y ampliación de escuelas y colegios.
- Adecuación de servicios públicos en escuelas y colegios.

Programa de Salud:

- Por ley 100 subsidio acceso de población con NBI.
- Apoyo al programa de Red de Solidaridad Social.
- Mantenimiento y dotación de hospitales centros y puestos de salud.
- Compra de material médico.
- Brigadas de salud y campañas de vacunación

Agua potable y Saneamiento Básico:

- Mantenimiento y construcción de acueductos veredales.
- Protección de fuentes de agua.
- Compra de terrenos para protección de nacederos.
- Recolección y disposición de basuras.

Deporte, Cultura y recreación:

- Apoyo financiero para eventos deportivos.
- Dotación de implementos deportivos.
- Compra de predios para construcción de centros recreativos.
- Adecuación de campos deportivos y Culturales.

Otros sectores:

- Gestión de UMATAS:
- Asistencia técnica básica.
- Programas de Piscicultura, diversificación de cultivos, mejoramiento de praderas y parcelas demostrativas.
- Construcción y Conservación de carreteras y caminos.
- Mejoramiento de vivienda.
- Prevención y atención de desastres.
- Estratificación socioeconómica.

- **Organizaciones Comunitarias**

En la zona de estudio se presentan diferentes tipos de formas asociativas, los cuales se han ido creando por necesidades comunes; entre las más representativas se encuentran:

- Cooperativas: Multiactiva de trabajadores de Briceño (Educación), Integral Agrícola Cafetera, Empagromistad (Empresa Agroindustrial La Amistad).
- Asociaciones: Junta Municipal de Deportes, Asociación de Padres de Familia del Colegio Cooperativo "Manuel Briceño".
- Juntas de Acción Comunal en la totalidad de las veredas.

La función principal de estas organizaciones es de orden social, a excepción de la Cooperativa, que también cumple funciones económicas.



República de Colombia  
Departamento de Boyaca  
Municipio de Briceño  
Alcaldía Municipal

Administración 2.004 –2.007  
comunidad

Un líder al servicios de la

## II. DIAGNOSTICO SECTORIAL

El Municipio de Briceño esta categorizado en 6 categoría conforme lo descrito en la Ley 617 de 2000 se ubica al occidente de Boyaca a 120 Km del Municipio de Tunja capital de departamento por la carretera que de Chiquinquirá conduce a Tununguá. La carretera principal que conduce al Municipio se encuentra una parte en materia de afirmado y el mantenimiento lo debe ejecutar el Departamento de Boyaca. Actualmente se encuentra en mal estado de conservación dificultando de esta manera el trafico de vehículos por dicha via. Como obras principales que deben ejecutarse a corto y mediano plazo cabe resaltar: La construcción de algunas alcantarillas, el refuerzo estructural de un puente sobre la quebrada Peña quemada, la construcción del puente sobre la quebrada sabana, el mantenimiento del puente metálico sobre la quebrada Samana y la reposición de material de afirmado, nivelación y cuneteo de la vía. Esta vía es el principal acceso al Municipio de Briceño.

### SECTOR EDUCACIÓN

En el sector educación el Municipio de Briceño cuenta con una infraestructura de escuelas que cubren los 5 primeros grados de educación básica primaria la cual se encuentra entre regular y buen estado de conservación.

En cuanto a estructura colegios en todas las veredas del Municipio

INFRAESTRUCTURA EN EDUCACIÓN PRIMARIA										
Nombre vereda	Alumnos							2004 Py	Docentes	ESTADO
	1998	1999	2000	2001	2002	2003				
Tabor	55	41	39	37	37	36	36		2	La estructura se encuentra en buen estado, cercada, campo deportivo en buen estado, pintada recientemente y apartamento para docentes.
Palo Blanco	53	52	44	47	47	41	40		2	La estructura se encuentra en buen estado, cercada, campo deportivo en buen estado, falta pintura.
Moray Bajo	30	32	33	22	22	30	28		1	La estructura se encuentra en buen estado, cercada, campo deportivo en buen estado, pintada recientemente y apartamento para docentes.
Moray Alto	27	38	33	48	48	40	32		2	La estructura se encuentra en buen estado, cercada, campo deportivo en buen estado, pintada recientemente y apartamento para docentes.
Tarpeya	39	36	36	36	36	39	39		2	La estructura se encuentra en buen estado, cercada, campo deportivo en buen estado, pintada recientemente y apartamento para docentes.
Campo Grande Vijagual	29	21	19	25	25	15	18		1	La estructura se encuentra en buen estado, cercada, campo deportivo en buen estado, pintada recientemente y apartamento para docentes.
Minachal	20	21	33	37	37	35	29		1	La estructura se encuentra en buen estado, cercada, campo deportivo en buen estado, pintada recientemente y apartamento para docentes.



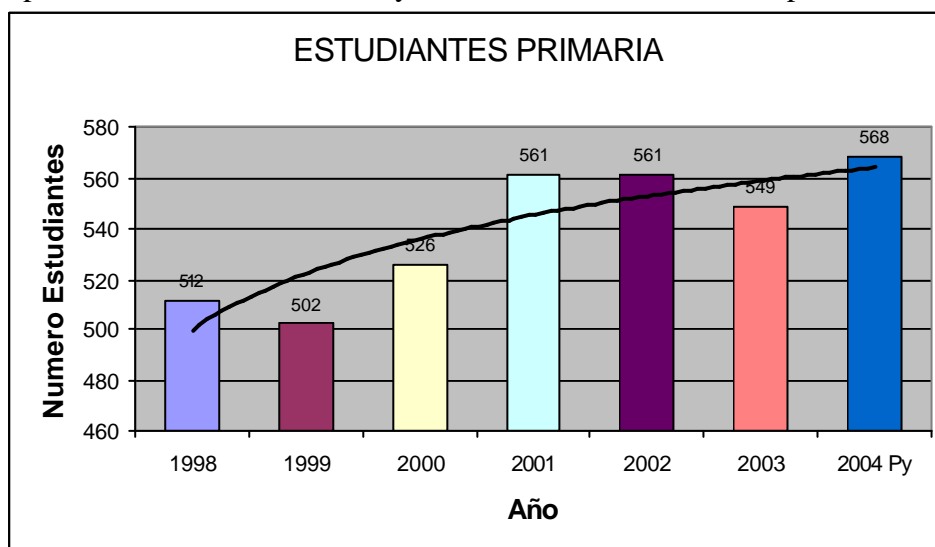
República de Colombia  
 Departamento de Boyaca  
 Municipio de Briceño  
 Alcaldía Municipal

Administración 2.004 –2.007  
 comunidad

Un líder al servicios de la

Cucaita	10	8	8	7	7	10	11	1	La estructura se encuentra en buen estado, cercada, campo deportivo en buen estado, pintada recientemente y apartamento para docentes.
Colegio de Educación media basica Media luna	60	45	38	65	65	60	68	5	La estructura se encuentra en buen estado, no hay cerca, campo deportivo en mal estado y se requiere mejorar la unidad sanitaria.
Yopos Jorge A Quiroga	20	19	20	15	15	13	16	1	La estructura se encuentra en buen estado, cercada, campo deportivo en regular estado, pintada recientemente y apartamento para docentes.
El Diamante	14	16	36	33	33	42	46	2	La estructura se encuentra en buen estado, cercada, campo deportivo en buen estado, pintada recientemente y apartamento para docentes.
Buena vista	18	20	19	21	21	20	23	1	La estructura se encuentra en buen estado, cercada, campo deportivo en regular estado, pintada recientemente falta terminación del muro de contención y filtros.
Santa Isabel BuenaV Alto	9	13	15	15	15	24	24	1	La estructura se encuentra en buen estado, cercada, campo deportivo en buen estado, pintada recientemente y apartamento para docentes.
centro	128	117	129	133	133	122	135	7	La estructura se encuentra en buen estado, cercada y campo deportivo en buen estado, pintada.
Betania Miguel A Letrado	0	23	24	20	20	22	25	1	La estructura se encuentra en buen estado, cercada, campo deportivo en regular estado, pintada recientemente y apartamento para docentes.
total	512	502	526	561	561	549	568	30	

La grafica siguiente muestra el comportamiento de matricula en el Municipio durante los últimos 6 años y la matricula proyectada para el año 2.004 con base en la información del SAVE enviada por el Municipio a la Secretaria de Educación Departamental. Se nota la disminución de la matricula en primaria entre los años 2002 y 2003 en la educación básica primaria.





República de Colombia  
Departamento de Boyaca  
Municipio de Briceño  
Alcaldía Municipal

Administración 2.004 –2.007  
comunidad

Un líder al servicios de la

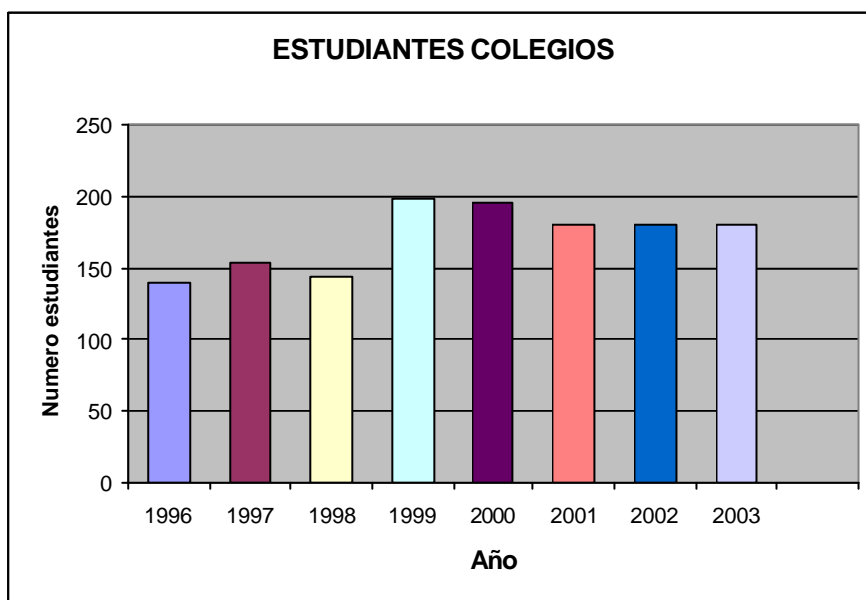
En la educación básica secundaria; se cuenta con dos colegios ubicados el uno en el área urbana del Municipio y otro en el área rural en donde cubre hasta noveno grado ubicado en la vereda de Media Luna.

En el área urbana esta el colegio “Manuel Briceño” de modalidad Agrícola cuenta con toda los once grados de Bachillerato. El comportamiento de la matricula se nota en la tabla que se muestra a continuación.

	1996	1997	1998	1999	2000	2001	2002	2003
Colegio Manuel Briceño	140	154	144	158	152	115	115	120

El colegio se ubica directamente en el marco del parque Municipal y cuenta con una planta física en buenas condiciones de conservación. La grafica siguiente muestra el comportamiento de la matricula de los dos colegios.

El colegio Media Luna que se ubica en el área rural en la vereda que lleva su nombre, presta hasta grado noveno, es decir la educación Básica secundaria. La infraestructura del colegio requiere de adecuaciones en la planta física como es el caso de la ampliación y mejoramiento del campo deportivo, el cerramiento de la escuela como proyectos prioritarios para la institución.



Con los datos del SISBEN actual que se muestra en la tabla siguiente, se describe la población total del Municipio discriminada por edades que deberían de estar en edad escolar. Para la actual vigencia se calcula que la población total en edad escolar deberá ser de 1023 estudiantes.

**POBLACIÓN EN EDAD ESCOLAR**

Edad	total	Hombres	Mujeres
5	65	36	29



República de Colombia  
Departamento de Boyaca  
Municipio de Briceño  
Alcaldía Municipal

Administración 2.004 –2.007  
comunidad

Un líder al servicios de la

6	79	33	46
7	83	48	35
8	86	47	39
9	87	42	45
10	75	36	39
11	112	77	35
12	75	40	35
13	72	36	36
14	76	37	39
15	59	31	28
16	88	42	46
17	66	32	34
143	1023	537	486

El reto de la administración será, la de diseñar estrategias para mejorar la calidad y cobertura educativa en el Municipio desde dos puntos de vista: buscar sostener la matrícula existente en el Municipio, el mantenimiento de las escuelas y colegios, implementación de equipos pedagógicos, dotación de material educativo, Ampliación de las rutas del subsidio al transporte y fortalecimiento de la canasta educativa. La concertación con padres de familia y todos los estamentos será la base fundamental para el logro de los objetivos, buscando con ello “ evitar que salgamos afectados con el programa de reestructuraron educativa el cual pretende cerrar escuelas que para nuestros campesinos con de vital importancia en el desarrollo educativo de sus hijos menores”.

#### POBLACIÓN ESCOLARIZADA


Total Matrícula	1998	1999	2000	2001	2002	2003
Hasta grado 5	512	502	526	561	561	549
Grado 6 a Grado 11	140	154	144	199	196	180
Total	652	656	670	760	757	729

Según los datos obtenidos se ve con claridad que existen 294 alumnos desescolarizados en el municipio que corresponden a un 28.7% de la población total que se encuentra en edad escolar del municipio.

En cuanto a la nómina docente, el Municipio afronta problemas debido a que buena parte de los docentes los cubre el Departamento con OPS generando en las comunidades inestabilidad en la prestación del servicio educativo. La falta del nombramiento de los docentes en propiedad hace que la calidad educativa no sea a óptima y se presente deserción y desescolarización disminuyendo la cobertura educativa. Este problema se acentúa aun mas si se tiene en cuenta que buena parte de los establecimientos educativos tienen solo un docente y este esta vinculado por OPS. El cuadro siguiente muestra la forma de vinculación de los docentes en el Municipio.

	URBANOS	RURALES	TOTAL
NACIÓN	0	0	0
En propiedad	15	12	27





República de Colombia  
 Departamento de Boyaca  
 Municipio de Briceño  
 Alcaldía Municipal

Administración 2.004 –2.007  
 comunidad

Un líder al servicios de la

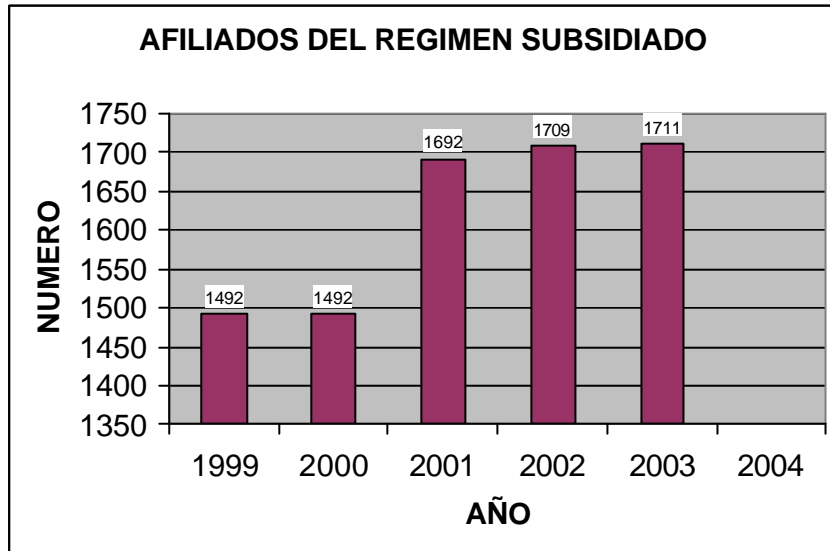
OPS	2	15	17
TOTAL	0	0	44

**SECTOR DE SALUD**

En el programa de Régimen subsidiado implantado por la Ley 100 beneficia con subsidios a la demanda a la población clasificada en estratos 1 y 2 del Municipio en la grafica y tabla siguiente, se muestra el comportamiento en los últimos años de los beneficiarios del Municipio al Régimen subsidiado.

RÉGIMEN SUBSIDIADO						
Año	1999	2000	2001	2002	2003	2004
Numero	1492	1492	1692	1709	1711	

Por la normatividad emanada de gobierno Nacional se subsidia a las personas que se encuentran en Nivel I y Nivel II del Sisben



Los 1711 personas que se encuentran en el Régimen subsidiado corresponde a un 57.4% del total de la población de Nivel I y II tanto del área rural como Urbano. En la tabla y grafica siguiente se muestra la distribución de la población por niveles del SISBEN.

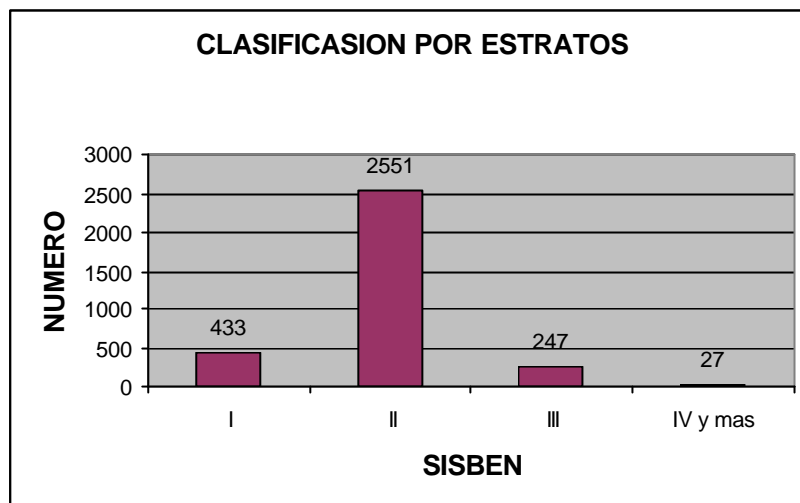
Nivel	I	II	III	IV y mas	total
Urbano	21	350	141	17	529
Rural	412	2201	106	10	2729
Total	433	2551	247	27	3258



República de Colombia  
Departamento de Boyaca  
Municipio de Briceño  
Alcaldía Municipal

Administración 2.004 –2.007  
comunidad

Un líder al servicios de la



Como se denota claramente lo descrito en la grafica y tabla anterior hay 2984 personas de Sisben 1 y 2 con derecho al Régimen Subsidiado de los cuales están afiliados 1711 personas que corresponde a una cobertura del 57.3% del total de personas que deberían estar afiliados al Régimen Subsidiado. Por tal razón hay un campo de trabajo importante en la gestión para mejorar la cobertura del Régimen subsidiado.

El Municipio tiene habilitada como ARS únicamente a la empresa de EMDÍS. la cual presta el servicio de primer nivel por intermedio de la Empresa Social del Estado Centro de Salud Briceño creada por el concejo Municipal de Briceño según acuerdo 040 de Marzo 2003, con autonomía financiera, económica y financiera, administrada por un gerente y un consejo directivo creado según lineamientos del decreto 1876 de 1.994 emanada del entonces Ministerio de Salud Nacional.

La Empresa Social del estado presta servicios de Medicina General, odontología, servicios de laboratorio Clínico ocasional, Acciones de Promoción y Prevención en Salud acciones intra y extra murales de promoción prevención y control, atención obstetricia y servicio de urgencias.

La ESE centro de salud Briceño, recibe ingresos de la prestación de servicios a las ARS, por vinculados y por contratos que realiza con entes territoriales para la ejecución de los Planes de Atención Básica. Cuenta con una planta básica de personas dentro de las que están: Un Odontologo, un Medico, un enfermero, Un tesorero conductor de ambulancia, un auxiliar de servicios generales y eventualmente una bacterióloga.

La tabla siguiente muestra la consulta generada por la ESE en los años 2002 y 2003.

Servicio Prestado	2002	2003	Lo generado 2004/Feb 17
Odontología	1848	3697	591
Medicina	3432	4752	703
Urgencias	168	207	24



República de Colombia  
Departamento de Boyaca  
Municipio de Briceño  
Alcaldía Municipal

Administración 2.004 –2.007  
comunidad

Un líder al servicios de la

Enfermería	597	829	22
------------	-----	-----	----

Fuente. ESE Municipal

MORBILIDAD INSTITUCIONAL

Enfermedad	Porcentaje de la población Total
Caries Dental	59 %
IRA	11 %
Hipertensión arterial	7 %
Enfermedad periodo-dental	5 %
EDA	4 %
Enfermedades Ácido- pèpticas	4 %
Enfermedades osteomusculares	3 %
Lumbalgia Mecánica	3 %
Enfermedades Dermatológicas	3 %
Enfermedades Visual	1 %

Fuente. ESE Municipal

SECTOR SANEAMIENTO BÁSICO Y AGUA POTABLE

Para analizar este sector, se dividió en el sector urbano y sector rural para un mejor análisis de diagnostico del sector.

ACUEDUCTO URBANO

No. DE TOTAL	VIVIENDAS		TIPO TRAT O.	SISTEMA DE SUMINIS	FUENTE DE CAPTACIÓN			INST. PRESTADO RA DEL SERV.	ESTADO	OBSERVACIONES
	No. USUAR	COB. %			TIPO	NOMBRE	FUENTES Complement arias			
107	113	100%	SI	Gravedad	Superf	Q. La moya	Q. Salitreña	Mpio. De Briceño	Fuente no apta para el consumo	Cada usuario paga \$4.500,00 fijos anuales por el consumo de acueducto, servicio de Aseo y Alcantarillado.  El Acueducto urbana abastece parte de la población de rural de Tabor, Tarpeya, Media Luna, .

COMPONENTES	CAPACIDAD		ESTADO			NECESIDADES O CARENCIAS
	SUFICIENT E	INSUFICIE NIE.	B	R	M	
FUENTE DE CAPTACION		Insuficiente		X		No se cuenta con la propiedad de los predios donde se halla ubicada la fuente de Captación



República de Colombia  
Departamento de Boyaca  
Municipio de Briceño  
Alcaldía Municipal

Administración 2.004 –2.007  
comunidad

Un líder al servicios de la

Caudal	7 Lts/Seg						La fuente no es adecuada para el consumo humano, por los altos contenidos en hierro y se tiene en proyecto alimentarlo con la quebrada Aguablanca, vereda Guanantá
PLANTA DE TTO			X			X	No esta en servicio.
TANQUE DE ALMACENAMIENTO		X			X		Falta colocarle válvulas. Se hace lavado del tanque cada tres meses y se desinfecta con Cloro.
CAPACIDAD	200 m3						
RED DE CONDUCCION		X		X			Se tiene provisto construir red nueva, por cambio de fuente de captación.
		% AREA CUBIERTA					
RED DE DISTRIBUCION		X			X		Faltan Válvulas para el control por sectores. ninguna de las funciona.
MEDIDORES			X				No Ninguno de los que están funciona.
FORMA DE ADMON			X				No existe Junta Administradora de los Servicios Públicos. El ente administrativo de los servicios públicos esta en proceso de conformación.

En el Municipio de Briceño la población residente en el casco urbano, se abastece del servicio de agua para el consumo, a través del acueducto urbano el viene de funcionando desde la vereda de tabor, la red de aduccion esta construida en Tubería PVC de 6” desde el punto de toma hasta el tanque de almacenamiento. LA Bocatoma del acueducto requiere de algunos ajustes con el fin de mejorar la captación del sistema. Cuenta con un desarenador donde llega tubería de 6” PVC y sale tubería de 6” PVC, presente filtración en el sedimentador antiguo. El tanque de almacenamiento distribuye al agua hacia las veredas de Tabor y cucaita principalmente. En el trayecto entre el tanque de almacenamiento y la planta de tratamiento, hay dos cámaras de quiebre de presión que a su vez sirve de separación del agua para la vereda de Betania. Cuenta con una planta de tratamiento de agua la cual se basa en la técnica de filtración lenta en arena por intermedio de dos módulos de filtración. Al finalizar el tratamiento, el agua se la aplica cloro y se envía al sistema de distribución en la red urbana la cual esta construida en tubería PVC de 3”. Existen medidores instalados en todas las acometidas de las casas, sin embargo no se toma la información de las lecturas debido a que no se ha llegado a concertación con los usuarios del servicio. Es de anotar que la administración anterior elaboro el estudio tarifario conforme lo establece la ley. El municipio ha venido realizando mejoras progresivas a la infraestructura a fin de garantizar la prestación del servicio en términos de calidad a los usuarios.

#### ALCANTARILLADO

El Municipio presta directamente el servicio de alcantarillado directamente en el área urbana mediante un sistema de tuberías de PVC y concreto. El sistema es mixto, es decir mediante los sumideros que se encuentran en las calles, se recoge el agua proveniente de escorrentía superficial producto de la lluvia y se mezcla con las aguas servidas provenientes de las viviendas. Las Tuberías se han instalado recientemente en Tubería NOVAFOR de 12” y de Cemento de 16” con una Cobertura de 97.4% del total de la población. Las aguas servidas son



República de Colombia  
Departamento de Boyaca  
Municipio de Briceño  
Alcaldía Municipal

Administración 2.004 –2.007  
comunidad

Un líder al servicios de la

arrojadas a la quebrada Zapote por intermedio de dos emisarios finales con igual numero de descargas sin ningún tipo de tratamiento.

El Municipio en años anteriores elaboro un estudio ara la construcción de una planta de tratamiento compacta Un canal en donde se realiza un tratamiento preliminar, mediante rejas que consiste en la separación de sólidos con tamaños superiores a 50 mm, un sistema de tanque de sedimentación el cual tiene un tiempo de retención de 3 horas logrando una eficiencia del 80 % en los diferentes parámetros fisicoquímicos y biológicos; finalmente se utiliza un humedal artificial con el que se realiza un tratamiento biológico y una filtración ,gracias a la acción de las plantas o juncos y de un sustrato compuesto por arena, gravilla y tierra vegetal, con este sistema se obtiene un reducción de todos los contaminantes del 79% del afluente recibido del tanque de sedimentación.

#### ASEO, RECOLECCIÓN Y DISPOSICIÓN

Lo presta directamente el Municipio. Se recolecta los días martes y viernes en la Volqueta Municipal. Se recogen aproximadas 5 Ton promedio Semanal. Se hace igualmente barrido de las calles los demás días de la semana. Los residuos son llevados a un lote que para tal efecto destino el Municipio en la vereda de Buenavista. En este lote se construyeron algunas instalaciones con el fin de dar tratamiento a los RSU . Allí se construyeron dos cobertizos en guadua y teja de Zinc para el proceso de tratamiento. El Objetivo de la Infraestructura es con el fin de separar los RSU NO biodegradables de los biodegradables y estos convertirlos en humus por intermedio de procesos de compost y de lombricultivo. Los materiales tipo Vidrio, cartón, plástico, son separados de los RSU y depositados en cuartos especiales que para tal efecto fueron construidos. Allí se almacenan los materiales para venderlos o para darles una disposición final a los residuos. Para el proceso de compostaje, se construyó un cobertizo de las características anteriormente descritas con el fin de depositar allí los RSU orgánicos para iniciar el proceso de compostaje.

#### ACUEDUCTOS VEREDALES

El Municipio hizo inversión en acueductos rurales en administraciones pasadas a fin de dotar de pequeños abastos los diferentes sectores y veredas del Municipio. En todas las veredas se construyeron estructuras tipo Bocatomas, tanques de almacenamiento y redes de conducción que funcionan a modo de acueductos. Todos los acueductos funcionan sin ningún tipo de organización comunitaria que garantice el funcionamiento de los mismos. Ha y acueductos en las veredas de Palo Blanco, Tabor, Santa Isabel, Tarpeya, Moray y Betania. Por la escasa organización la mayoría de los acueductos requieren de inversión para conservar la infraestructura existente. En reuniones de concertación efectuadas con los presidentes de Juntas de acción comunal y con la comunidad se acordó visitas a cada uno de los acueductos a fin establecer con certeza los trabajos a ejecutar en cada uno de los acueductos debido a la carencia de información pro parte de los presidentes de Juntas de acción comunal. En las reuniones se



República de Colombia  
Departamento de Boyaca  
Municipio de Briceño  
Alcaldía Municipal

Administración 2.004 –2.007  
comunidad

Un líder al servicios de la

estableció que existen deficiencias en los acueductos de cada una de las veredas y que se requiere de inversión importante por parte del Municipio.

#### SANEAMIENTO BASICO

En las ultimas dos administraciones se iniciaron programas de saneamiento básico rural los cuales beneficiaron a 179 personas familias quienes salieron favorecidas para la construcción de unidades familiares individuales. A este grupo de personas se le entregaron materiales para construcción tipo teja, cemento, bloque, arena, varilla, etc. Este proyecto se fundamenta en la información del SISBEN donde se puede establece con claridad en las estadísticas de vivienda, que el 58% de las viviendas del Municipio predominan materiales tales como teja y tabla. En las áreas rurales la mayoría de las viviendas no cuentan con unidades y mucho menos tratamientos a las aguas sanitarias.

#### REFORESTACION

Ese tipo de proyecto


#### SECTOR DE RECREACIÓN Y DEPORTE

#### SECTOR DE CULTURA

#### SECTOR OTROS SECTORES DE A LEY 715/2001

RANGOS DE SUPERFICIE	AÑO 1990	
	PREDIOS	SUPERFICIE
Menor a 1 Ha.	233	142
De 1 a 3 Has	547	1030.5
De 3 a 5 Has	296	1114.4
De 5 a 10 Has	243	1620.7
De 10 a 15 Has	72	864.1
De 15 a 20 Has	34	578.8
De 20 a 50 Has	33	931.4
De 50 a 100 Has	2	112.3
Más de 100 Has	1	144.4

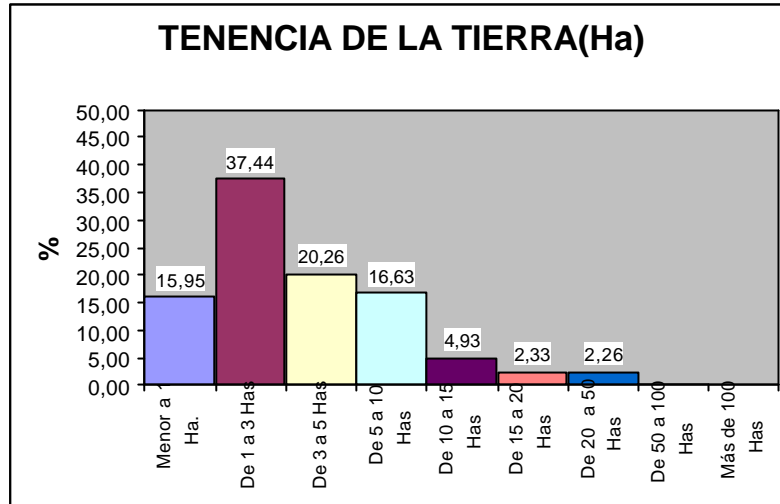
#### TENENCIA DE LA TIERRA



República de Colombia  
 Departamento de Boyaca  
 Municipio de Briceño  
 Alcaldía Municipal

Administración 2.004 –2.007  
 comunidad

Un líder al servicios de la



LA ley 715/2001 amplio la posibilidad de invertir en programas dentro de este sector dentro de los cuales se encuentran:

Sector Transporte

Dentro de este sector s encuentra

TRAYECTO	LONGITUD
Briceño-Tarpeya	6 Km.
Briceño- Media Luna	7 Km.
Briceño- Campo Grande	1.4 Km.
Briceño- Cucaita	9 Km.
Briceño- Buenavista	6 Km.
Briceño- Yopos	9 Km.
Briceño- Moray Bajo	6 Km.
Briceño- Moray Alto	11Km.
Briceño- Palo Blanco	9 Km.
Briceño- Minachal	11Km.
Briceño- Santa Isabel	12 Km.
Briceño- Diamante	15 Km.

- **Infraestructura**

• **Matadero**

La instalaciones de Matadero cuenta con una Infraestructura básica, la construcción es relativamente nueva, cuenta con tanque de almacenamiento de agua, corales en tubería



República de Colombia  
Departamento de Boyacá  
Municipio de Briceño  
Alcaldía Municipal

Administración 2.004 –2.007  
comunidad

Un líder al servicios de la

galvanizada, trampa de aturdimiento, zona de sacrificio y oreo. El procedimiento se realiza izando el animal sobre rieles.

Presenta problema por el vertimiento de aguas el cual se realiza sin tratamiento alguno, manejo de la operación y la Baja presión del agua potable que se suministra a la construcción. Es de anotar que se requiere la compra de un predio aledaño a la construcción, a fin de establecer en este sitio un sistema de tratamiento de agua para evitar contaminación al medio ambiente.

- **Plaza de mercado**

Está ubicada en la carrera 3 con calle 7, hacia la parte norte de la cabecera municipal y con fácil acceso vial a todo el municipio. Su infraestructura es adecuada para el actual flujo del comercio agropecuario proveniente del sector rural del municipio y para las necesidades de la población actual.

Sus instalaciones son adecuadas a las normas técnicas de higiene y salubridad vigente, es de tipo modular. El servicio es gratuito y administrado por la alcaldía. Cuenta con servicios de Baños

**RECOLECCIÓN Y DISPOSICIÓN DE LOS RESIDUOS SÓLIDOS URBANOS .**

El municipio se encarga de la recolección y de la disposición de los residuos sólidos urbanos del Municipio. La recolección la realiza en las volquetas del Municipio los días Martes y Viernes en el área urbana y se lleva a un lote ubicado en la vereda de Buena Vista a 4 Kms aproximadamente del Área Urbana, donde se desarrollo una infraestructura que consta de dos cobertizos donde se pretenden desarrollar actividades de reciclaje de materiales tales como: vidrio, metales, cartón, materiales plásticos entre otros. Los residuos orgánicos se ubican en otro cobertizo con el fin de lograr homogenizar el material para hacer compostaje.

En el momento se presentan problemas en el sitio, debido a que no se realiza adecuadamente el procedimiento de separación de los RSU por la falta de separación de algunos materiales.

**ASISTENCIA TECNICA**

Cuenta con 3 funcionarios que son: Medico Veterinario, Técnico profesional e gestión de recursos Naturales y medio ambiente y técnico agropecuarios. Tractor con sus elementos de operación, 4 motos, motobomba, fumigadoras sembradora manual y equipo de mediciones tales como Altímetros, Funciones asistencia técnica pecuaria, sanidad animal, asistencia agrícola.

**ELECTRIFICACIÓN RURAL**

Cobertura del 82%. Madera. Alumbrado mediante convenio con electrificadora, 100 % Urbana.





República de Colombia  
Departamento de Boyaca  
Municipio de Briceño  
Alcaldía Municipal

Administración 2.004 –2.007  
comunidad

Un líder al servicios de la

---



---

### III. FORMULACIÓN DEL PLAN

#### OBJETIVO DEL PLAN

El accionar del gobierno Municipal se orientara a la búsqueda del **MEJORAMIENTO DE LA CALIDAD DE VIDA** de la población de Briceño teniendo como principios de la gestión publica: la eficiencia, transparencia y coordinación de los diferentes niveles de administración del estado desde la base del reconocimiento de gobierno local como instancia cercana a las demandas ,anhelos y necesidades de la población. La planificación concertada con la comunidad será el elemento fundamental sobre el cual se establece la gestión, administración y ejecución de los recursos Municipales en la idea de fortalecer el patrimonio publico e individual.

El presente Plan de desarrollo Municipal esta enmarcado dentro de la Ley 152 de 1.994 o Ley marco de Planes de Desarrollo se elabora y se adopta ***“con el fin de garantizar el uso eficiente de los recursos y adecuado desempeño de las funciones”*** art. 38/Ley 152. De igual forma, el alcalde dentro de las funciones dadas por la Ley 136/94 tendientes a ***“garantizar y mejorar los servicios públicos a cargo del Municipio”*** Art. 91 Num 4 Ley 136. De otra parte, la Ley 131/94 en su articulo 1 dice que ***‘Los ciudadanos que votan para elegir gobernadores y alcaldes imponen como mandato al elegido, el cumplimiento del programa de gobierno que haya presentado como parte de la inscripción de la candidatura’***. Bajo este marco legal, se elabora el presente Plan de Desarrollo denominado “de Briceño”

Los Municipios recibe recursos anualmente por El Sistema General de Participaciones girados del Gobierno central para inversión en sectores fijados en la Ley 715 de 2.001. De otro lado, el Programa de Gobierno del alcalde hace una priorizacion de las necesidades y formula una propuesta de solución a estas necesidades la cual se entiende que es aceptada por la comunidad con la elección del candidato. Desde este punto de vista, la misión del Plan de desarrollo Municipal es la de “Trazar políticas, desarrollar estrategias, programas y proyectos para llevar soluciones concretas a las necesidades prior izadas por el programa de gobierno del alcalde, mediante inversiones en los sectores identificados en la Ley 715 de 2001 para llegar al mejoramiento de la calidad de vida de la comunidad del Municipio.

#### POLÍTICAS DEL PLAN

El objetivo general del plan de desarrollo Municipal es, dar inicio a procesos de desarrollo de largo plazo para el mejoramiento de la calidad de vida de la población del Municipio con el fundamento en tres aspectos o líneas de política que son: **El Desarrollo Social, la Infraestructura para el desarrollo, el mejoramiento economico.** Las políticas que orientaran la acción de gobierno priorizaran las actuaciones publicas para el periodo 2.004 - 2.007.

#### EL DESARROLLO SOCIAL



República de Colombia  
Departamento de Boyaca  
Municipio de Briceño  
Alcaldía Municipal

Administración 2.004 –2.007  
comunidad

Un líder al servicios de la

---

Las condiciones de vida de la población presentan un panorama crítico si se tiene en cuenta que los principales factores que la miden determinan serias deficiencias en los siguientes aspectos:

- El 40% de la población presenta Necesidades Básicas Insatisfechas (NBI). Los principales factores de incidencia tiene que ver con la calidad de los servicios públicos esenciales y la capacidad de ingreso de la población.
- El nivel de educación, que presenta niveles de cobertura bajos y que afecta especialmente a la población rural en edad escolar, cuyo acceso a la oferta educativa se ve limitadas por las condiciones de accesibilidad y por la baja capacidad de ingreso de la población.
- Briceño presenta un fenómeno de expulsión de población especialmente joven (entre 14 - 45 años) que corresponde con población económicamente activa que no encuentra en el Municipio posibilidades para vincularsen a alguna actividad productiva o de acceso a niveles superiores de capacitación. Este fenómeno genera un desequilibrio con respecto a población de tercera edad, mujeres cabeza de familia y de niños y niñas que por sus condiciones de inactividad aumentan las cargas para el Municipio en cuanto a la atención de salud y programas de atención vulnerable.

Los efectos de estos factores inciden en las condiciones económicas de la población y a su vez impactan en las condiciones de vida de la población. Las limitadas condiciones de recursos económicos no permiten que se cubran satisfactoriamente las mínimas necesidades de la población. Con un 40% de población en condiciones de pobreza, se aumentan por lo tanto las presiones por recursos provenientes del Municipio para la atención de la población vulnerable. Del total de la población sisbenizada em estratos 1y 2, el 57.33% de la población se encuentra en Régimen Subsidiado y solamente un 1% esta integrada al régimen contributivo; bajo esas condiciones, el primer Nivel de atención.

Los fenómenos de migración que inciden particularmente en la población joven están ligados con la falta de oportunidades de empleo y/o educación superior. La pérdida de la población económicamente activa aumenta las condiciones de vulnerabilidad de la población e impide que se puedan dinamizar otras actividades económicas localizadas en el área urbana.

El núcleo principal de la situación social esta relacionado con la baja capacidad de ingreso de la población resultado de una estructura económica primaria que opera en condiciones no apropiadas de desarrollo. En este sentido la calidad de vida de la población se afecta principalmente en la medida en que no permiten resolver de manera autónoma los mínimos niveles de necesidades que por otra parte de manera limitada trata de resolver el Municipio especialmente en su responsabilidad de desarrollar las infraestructuras publicas de soporte para la población.

### **3.2.1 ESTRATEGIA**

---

Palacio Municipal Carrera 4 N° 4-54 Tel – Fax 0987-265431 Email  
brisen60@Hotmail.com



República de Colombia  
Departamento de Boyaca  
Municipio de Briceño  
Alcaldía Municipal

Administración 2.004 –2.007  
comunidad

Un líder al servicios de la

La estrategia de la acción de gobierno se orienta hacia la generación de procesos que permitan mitigar las condiciones deficitarias de la calidad de vida de la población. Para transformar esta realidad se requiere actuar con políticas y acciones de largo plazo dentro de las cuales se enmarquen las que se puedan adelantar en el presente periodo de gobierno. Se trata de dejar sentadas las definiendo las siguientes acciones prioritarias.

- Afianzar la organización administrativa para la atención en salud de la población.
- Definición de un sistema de educación y cultura Municipal desde el cual se genere acciones permanentes para beneficio de la población.
- Incentivar la vinculación de la población en edad escolar al sistema local de educación a través de la generación de subsidios al transporte escolar, de alimentación y dotación de elementos escolares.

## **INFRAESTRUCTURA PARA EL DESARROLLO**

El Municipio de Briceño corresponde con un asentamiento disperso en función del desempeño agrícola y pecuario de la población y con un proceso incipiente de concentración en torno a la cabecera municipal. Las condiciones naturales del área de su jurisdicción y el bajo grado de urbanización limitan la ocupación e intervención por parte de la población, que ha determinado el predominio del minifundio como sistema de distribución del suelo y como soporte de la producción.

Las condiciones de pobreza de la población rural, de bajo nivel de calidad de vida y restricciones para el mejor desempeño de las actividades económicas, son la manifestación del rezago en el desarrollo de las infraestructuras productivas locales, provinciales y departamentales. Las políticas nacionales no están orientadas a equilibrar el desarrollo del espacio territorial, por lo que Briceño, está dependiendo de proyectos de desarrollo regional que no están incluidos en las inversiones prioritarias en los niveles nacional ó departamental. La capacidad de inversión del Municipio en el ejercicio de su autonomía está orientada hacia la inversión social que equilibre las condiciones de la población; la inversión en infraestructura vial, no alcanza a mitigar los efectos de una población pobre dispersa en su espacio local.

Las malas condiciones en general de la vivienda son un reflejo de la baja capacidad de ingreso de su población, de los efectos de la dispersión de la población y de la insuficiencia de recursos destinados a mejorar las condiciones de los servicios públicos, del sistema de circulación vial y de la distribución de los equipamientos colectivos.

El área urbana del Municipio, a pesar de representar un bajo porcentaje de población municipal (el 18.42 %), presenta los mejores comportamientos respecto de la población rural, en términos de calidad de vida de la población.

El sistema vial depende de la vía principal Chiquinquirá - Pauna, que es el eje articulador del territorio. El mal estado de la vía, deficiencias en el diseño geométrico y la incidencia de



República de Colombia  
Departamento de Boyaca  
Municipio de Briceño  
Alcaldía Municipal

Administración 2.004 –2.007  
comunidad

Un líder al servicios de la

inestabilidad del terreno, se han convertido en situaciones permanentes que impiden que cumplan con la función de vincular la población a las posibilidades del desarrollo Departamental y Nacional. Por otra parte no existe un sistema de vías rurales adecuadas y en buen estado de conservación que articulen los diferentes sectores del Municipio con el área urbana y entre ellas. El estado de estas vías presenta malas condiciones de trancitabilidad y que por la extensión del territorio, no logran cubrirlo adecuadamente ni facilitar la circulación de población en condiciones adecuadas.

La infraestructura es de vital importancia el desarrollo de las comunidades. En todos los sectores se requiere de la infraestructura básica necesaria buscando con ello que el Municipio pueda prestar adecuadamente los servicios consagrados por la Constitución y la Ley. En algunos sectores tales como Educación, vías y acueductos, se ha venido trabajando en los últimos años y se ha logrado introducir una infraestructura importante que ha permitido el desarrollo de la comunidad. Algunas obras tales como acueductos y vías principalmente requieren mantenimiento por falta de recursos, por esta razón, como meta principal de la actual administración será la de mantener esta obras para que presten un beneficio efectivo a las comunidades

### 3.3.1. ESTRATEGIA

La estrategia que permite desarrollar la política de infraestructura para el desarrollo se basa en la generación de un acuerdo de cooperación entre la ciudadanía y la administración Municipal en el sentido de trabajar alrededor de programas y proyectos de desarrollo con la máxima utilización de recursos humanos, físicos y técnicos pero con el menor costo de ejecución. Para desarrollar esta estrategia se pretende priorizar con la comunidad los programas y proyectos que generen el mayor impacto a los menores costos; implementar procesos de planificación participativa y estructurar un esquema de ejecuciones en donde se pueda hacer una efectiva inversión, control y seguimiento y mantenimiento de los proyectos.

Esta línea que trabajara la administración Municipal durante los 4 años, tiene que ver con las obras publicas de beneficio de la comunidad. En esta línea se enmarcara el desarrollo y conservación de la actual infraestructura que tiene el Municipio y con la que presta sus servicios básicos como son: Servicios públicos, Arreglo conservación y mantenimiento de vias carretables y caminos, establecimientos públicos tales como escuelas, el mantenimiento de escenarios deportivos y culturales. En esta línea de política se pretende reforzar estrategias tales como el empleo dando la oportunidad a personas del sector que se vinculen con su fuerza laboral en las obras que el Municipio pretende adelantar. De igual forma el trabajo comunitario también es de vital importancia en el desarrollo de algunas obras tales como la limpia y mantenimiento de caminos y carreteras del Municipio.



República de Colombia  
Departamento de Boyaca  
Municipio de Briceño  
Alcaldía Municipal

Administración 2.004 –2.007  
comunidad

Un líder al servicios de la

---

## MEJORAMIENTO ECONÓMICO

Se plantea como objetivo de mitigar los efectos de la crisis económica en el nivel Municipal, y especialmente en el sector agrícola y pecuario del cual depende la gran mayoría de la población y al cual se eslabonan otros sectores económicos. Actuar en la posibilidad de reactivar la economía local requiere de la generación de formas alternativas, mejoramiento técnico de la producción tradicional que la caracteriza, buscando integrar a la gran mayoría de la población en mejores posibilidades para la producción, transformación y comercialización de bienes agrícolas y pecuarios. La administración Municipal se convertirá en el facilitador y gestor de procesos solidarios de producción a través del cumplimiento de sus responsabilidades en términos sociales y de construcción de equipamientos e infraestructuras que apoyen la transformación de las relaciones económicas con el objetivo de mejorar las condiciones de ingreso de la población y de la calidad de vida.

## ESTRATEGIA

La administración Municipal intervendrá en los procesos productivos a los cuales esta ligada la población para orientar y abrir perspectivas que mejoren las condiciones de producción y comercialización de los productos derivados de las principales actividades económicas. El Municipio brindara los elementos de capacitación en tecnología, medios de información, asistencia técnica y soporte técnico para que la población acceda a formas sustentables de producción. La comunidad se debe convertir en aportante y gestor de manera que se garantice una participación efectiva en aras de transformar su propia realidad y el mejoramiento integral de las condiciones de vida.

La forma tradicional de producción (Autosostenimiento), debe convertirse en una actividad productiva y generadora de excedente económico basándose en la generación de condiciones que le permitan ser competitiva en los mercados regionales.

La generación de empleo juega un papel muy importante; esta se lograra en el mediano plazo en aquellas actividades que logren integrarse adecuadamente a los contextos de producción regional, Nacional y a mediano plazo internacionalmente con productos y bienes que presenten las mejores posibilidades de crecimiento.

El énfasis de la política se trabajara desde el punto de vista del mejoramiento de praderas, siembra de cultivos promisorios como la pitaya, cultivo de caña tecnificada, el mejoramiento de razas y el cultivo técnico de la guayaba.

## PLANEACION SECTORIAL

### SECTOR EDUCATIVO

---

Palacio Municipal Carrera 4 N° 4-54 Tel – Fax 0987-265431 Email  
brisen60@Hotmail.com



República de Colombia  
Departamento de Boyaca  
Municipio de Briceño  
Alcaldía Municipal

Administración 2.004 –2.007  
comunidad

Un líder al servicios de la

---

Las acciones de gobierno estar encaminadas a ofrecer un mejor ambiente a la comunidad educativa en general, la búsqueda de cobertura educativa para disminuir la desescolarización y la deserción en el Municipio y el mejoramiento de la calidad educativa.

### **PROBLEMAS**

Las principales deficiencias en la prestación del servicio educativo de escuelas y colegios del Municipio están:

- Las fallas funcionales de la Secretaria de Educación Departamental en la asignación oportuna de docentes
- Limitaciones económicas de la población, falta de interés de padres y escolares por la educación y limitaciones en infraestructura y equipos que faciliten el proceso educativo en el Municipio.
- Se presenta baja cobertura educativa debido principalmente a la carencia de docentes en propiedad por parte del Departamento. En el diagnostico se ve con claridad que por lo menos el 28.7% de la totalidad de la población en edad escolar se encuentra por fuera de las aulas de clase.
- Hay deserción escolar entre los grados 5 y 6. Con la información obtenida en el diagnostico se puede establecer que no todos los estudiantes que terminan la educación básica primaria entran a la educación básica secundaria.

### **OBJETIVOS**

En el periodo comprendido entre el 2.004 - 2.007, la administración se fija como objetivos los que se describen a continuación, teniendo en cuenta el programa de gobierno y la normatividad legal vigente.

- Ampliar la cobertura educativa en el Municipio de Briceño en un 15% en el periodo comprendido entre el 2.004 – 2.007.
- Mejorar la calidad educativa en todos los establecimientos educativos del Municipio de Briceño en el periodo comprendido entre el 2.004-2.007 en un 25% de las pruebas saber.
- Conservación y mantenimiento de la infraestructura educativa del Municipio.
- Continuación del programa de Alimentación escolar y restaurantes escolares en todos los establecimientos educativos del Municipio.
- Buscar armonía entre el Departamento y el Municipio con el fin de conservar la actual planta de docentes y el nombramiento oportuno de los faltantes.

### **ESTRATEGIAS**

- Vincular a los padres de familia al proceso educativo Municipal invitándolos a matricular sus hijos en los diferentes establecimientos con el fin de disminuir la desescolarización.



República de Colombia  
Departamento de Boyaca  
Municipio de Briceño  
Alcaldía Municipal

Administración 2.004 –2.007  
comunidad

Un líder al servicios de la

- Mantener y Mejorar la infraestructura, planta y equipo de todos los establecimientos educativos del Municipio.
- Gestionar ante el Departamento el nombramiento de docentes suficientes para los establecimientos educativos del Municipio.
- Aumentar las rutas de transporte de las veredas hasta los establecimientos educativos de educación básica secundaria y media.
- Subsidiar los servicios de restaurante escolar para los estudiantes del área rural.

Proyectos

**Proyectos enmarcados dentro de la política social.**

**1. Programa de Subsidio de Transporte escolar.** Proyecto que pretende atraer alumnos en edad escolar hacia los colegios brindando transporte para que puedan asistir a clases. Con este proyecto se busca también generar empleo a los transportadores del Municipio como estrategia de desarrollo y busca también movilidad de la población de y hacia las veredas y sectores del Municipio. EL proyecto comprende generar rutas de transporte con camperos los cuales transportaran como máximo 12 estudiantes se pretende mantener por los 4 años de la administración. Se generaran algunos empleos directos y la movilidad a las personas del área rural pero principalmente mantener la unidad familiar.

**2. Alimentación escolar.** Este tipo de proyectos pretende brindar ayuda alimenticia a las familias de escasos recursos para que sostengan a los niños en los establecimientos educativos del Municipio. Dentro de este proyecto se busca beneficiar a la totalidad de los alumnos matriculados dando especial énfasis a los niños de las áreas rurales del Municipio. El proyecto se sostendrá durante los 4 años de la administración con recursos que para tal efecto asigna el Gobierno nacional girados al Municipio y recursos del ICBF contratados por esta entidad con la junta de restaurantes.

**3. Canasta educativa.** Esta serie de proyectos, pretenden aumentar la calidad y la cobertura educativa del Municipio con el fin de traer los alumnos desescolarizados que aun están por fuera de las aulas de clase. Este proyecto busca dotar de material educativo a los diferentes establecimientos municipales. La precaria situación económica de los habitantes del Municipio hace que la administración busque estrategias para facilitar y fomentar el ingreso de los estudiantes al sistema educativo Municipal.

**4. Gestión de Docentes.** La administración orientara sus esfuerzos para gestionar ante el Departamento el Nombramiento de los docentes con el fin de buscar la cobertura educativa den todas las veredas donde el Municipio cuenta con la infraestructura necesaria.

**5. Reorganización educativa y PEI.** La reorganización educativa Municipal de que habla la Ley 715/2001 debe aplicarse en el Municipio con el fin de adaptar las plantas de personal a las





República de Colombia  
Departamento de Boyaca  
Municipio de Briceño  
Alcaldía Municipal

Administración 2.004 –2.007  
comunidad

Un líder al servicios de la

---

nuevas directrices del gobierno central. La administración ayudara a la reorganización formulando propuestas de reorganización educativo al Departamento con el fin de que el ajuste de las plantas de personal y reorganización educativa se ajusten a las necesidades del Municipio. De igual forma, los planes educativos deben responder a las necesidades del Municipio. En tal sentido la administración será promotor del plan Educativo buscando orientar al Municipio por su verdadera vocación de progreso, con el fin de orientar el desarrollo Municipal. La educación es la base para el desarrollo local y el sector generador de las bases para la creación de tejido social en pro del progreso Municipal

**6. Rebaja en las matriculas para la educación secundaria básica y media.** El Municipio gestionara, ante el Colegio del Municipio una rebaja en las matriculas de educación media y básica secundaria durante los 4 años que durara la administración Municipal con miras a incentivar la matricula y como estrategia para mitigar la deserción escolar especialmente entre la primaria y la secundaria.

### Proyectos enmarcados dentro de la política de infraestructura para el desarrollo

7. Mantenimiento y mejoramiento infraestructura educativa. Esta serie de proyectos busca orientar recursos

### SECTOR DE SALUD

Problemas.

- Los principales problemas que presenta el sector salud se relacionan con las bajas coberturas del Régimen subsidiado para los niveles I y II del sisben donde el 42.6% del total de la población I y II del Sisben no se encuentra afiliada al Régimen subsidiado.
- La habilitación de una sola Administradora de Régimen Subsidiado(ARS) origina monopolio en la prestación del servicio y por ende la mala calidad en la prestación de los servicios a los usuarios. Así mismo la ARS al no pagar oportunamente a la ESE Municipal provoca iliquidez lo que redundo en una mala prestación del servicio de la ESE.
- Analizando la morbilidad presentada en el Municipio se ve con claridad que se debe hacer inversión en acciones de Promoción y Prevención por intermedio de acciones de salud publica para mitigar

### OBJETIVOS

### ESTRATEGIAS

### PROYECTOS A EJECUTAR



República de Colombia  
Departamento de Boyaca  
Municipio de Briceño  
Alcaldía Municipal

Administración 2.004 –2.007  
comunidad

Un líder al servicios de la

---

#### IV. ASPECTOS FINANCIEROS DEL PLAN