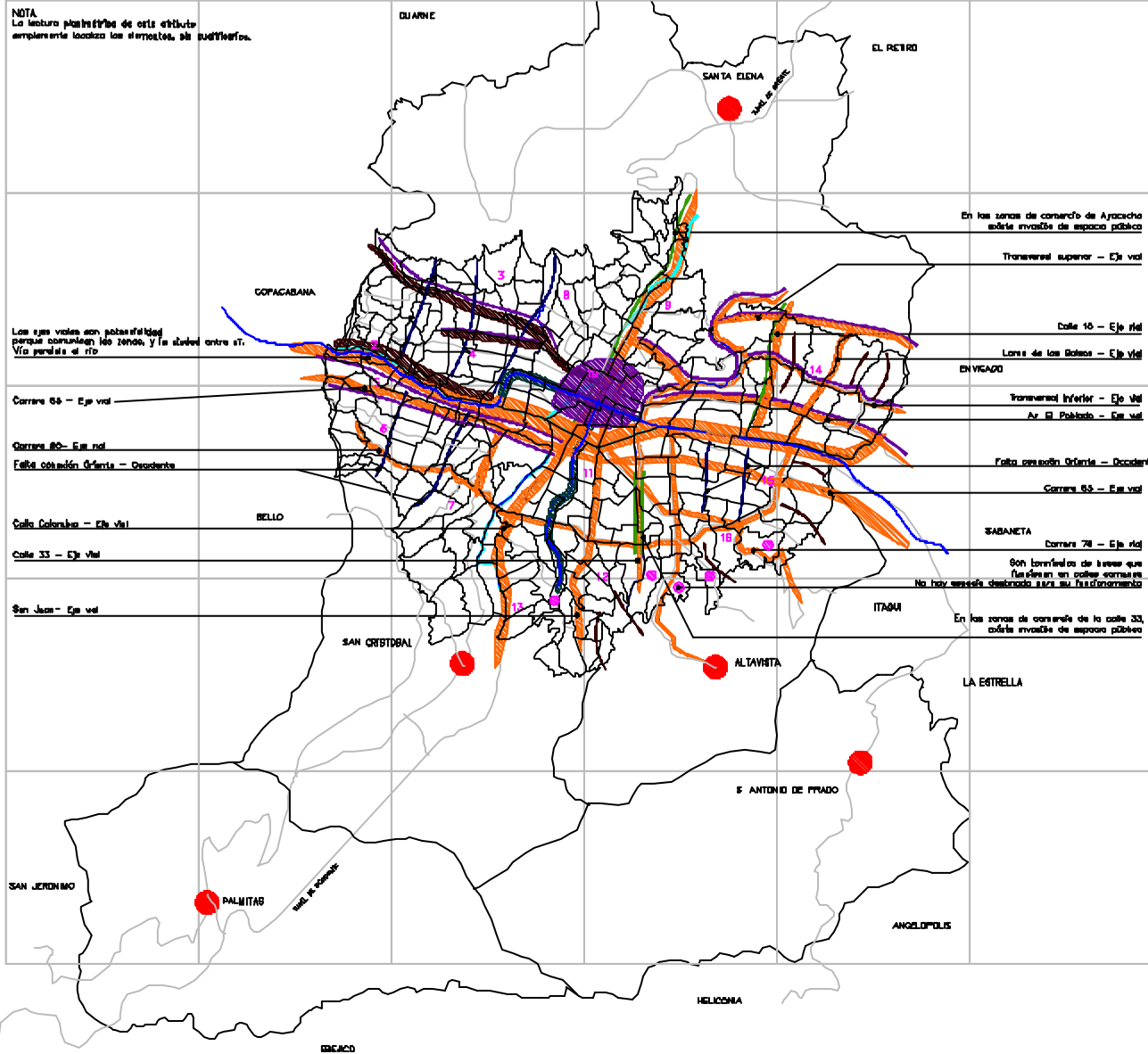


NOTA  
La lectura planimétrica de esta estructura  
empleando localiza los errores de su desarrollo.



Los ejes viales son potencialidad  
porque ocupan los terrenos, y la línea entre sí.  
Vía paralela al río

Carrera 55 - Eje vial

Carrera 80 - Eje vial

Falta ocupación Orfanta - Occidente

Calle Colorado - Eje vial

Calle 33 - Eje vial

San Jacin - Eje vial

En las zonas de comercio de Aracacha  
existe invasión de espacio público

Transversal superior - Eje vial

Calle 10 - Eje vial

Loma de los Balcas - Eje vial

Transversal inferior - Eje vial

Av. El Polvorón - Eje vial

Falta ocupación Orfanta - Occidente

Carrera 55 - Eje vial

Sabaneta

Carrera 78 - Eje vial

90% lotes de buses que  
funcionan en calles cerradas  
No hay espacio destinado para su funcionamiento

En las zonas de comercio de la calle 33,  
existe invasión de espacio público

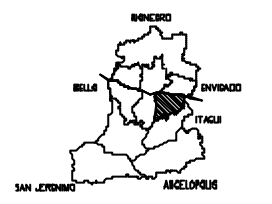
MUNICIPIO DE MEDELLIN  
DEPARTAMENTO ADMINISTRATIVO DE PLANEACION  
PLAN DE ORDENAMIENTO TERRITORIAL

CONTRATO  
La vialidad zonal en el plan de ordenamiento territorial  
CENTRO DE ESTUDIOS DEL HABITAT POPULAR  
UNIVERSIDAD NACIONAL DE COLOMBIA MEDELLIN  
Secretaría de apoyo y coordinación de ciudad

CONTRATO  
Lectura Zonal  
FUNDACION FORUM  
Coordinación ejecución cartográfica

CONTRATO LECTURA COMUNA 18 BELEN  
LUPB Y LIDERES COMUNALES

LECTURA DE CIUDAD  
ESPACIO PÚBLICO, VIALIDAD Y TRANSP.  
DESDE LA ZONA SUR OCCIDENTAL



CONVENCIONES

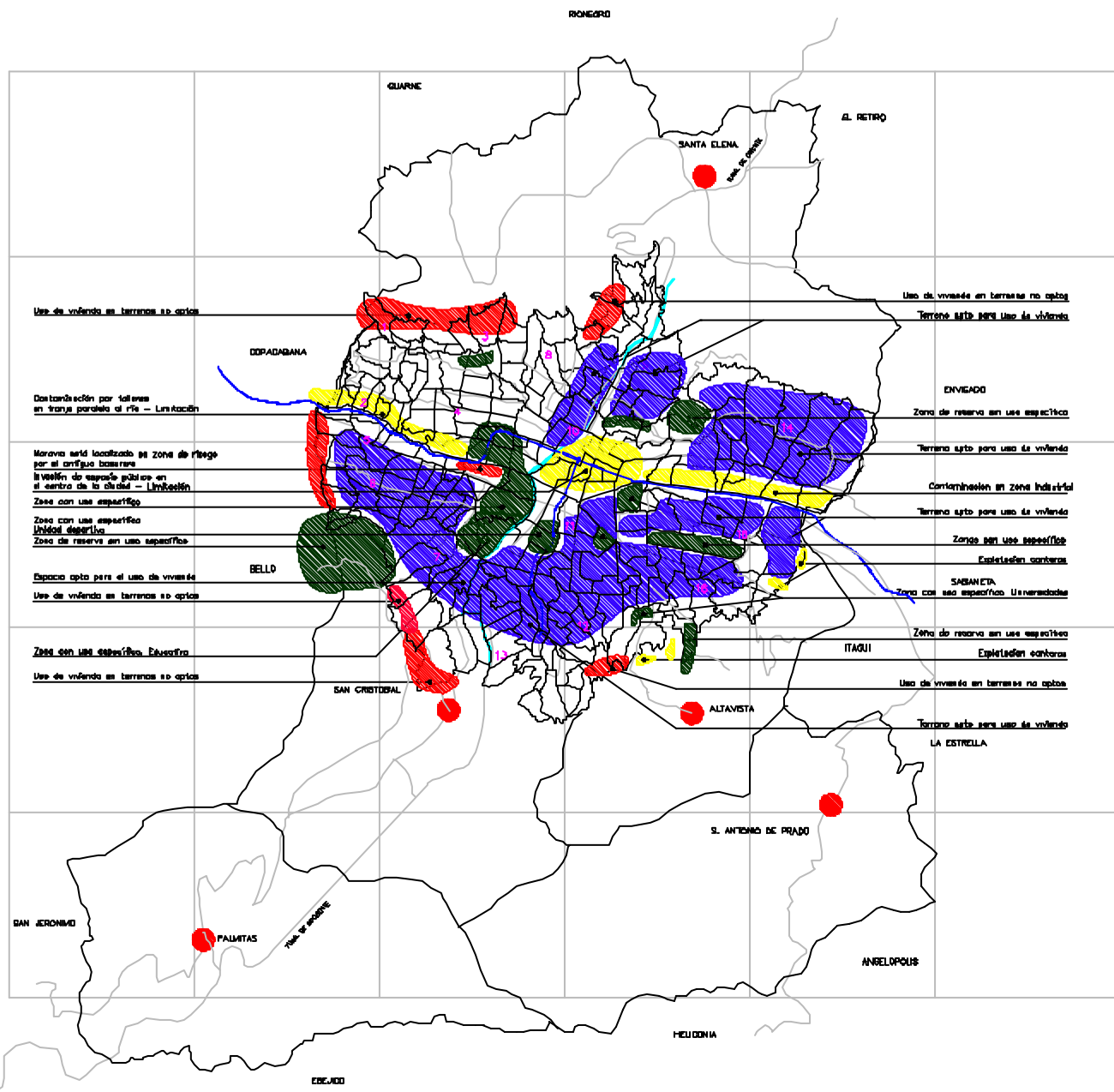
- TERMINAL DE BUSES QUE INVADEN LAS VAS
- POTENCIALIDAD EN VIAS
- POTENCIALIDAD - METRO -
- VIAS ESTRECHAS
- AUSENCIA DE VAS PEATONALES
- AUSENCIA DE VAS VEHICULARES
- INVASION ESPACIO PUBLICO

- PERIMETRO URBANO
- PERIMETRO ZONAL
- RIO Y/O QUEBRADAS
- LINEA TREN METROPOLITANO



MEDELLIN PLANO: C-S010-EP  
NOVIEMBRE 1998 Nro 2/5

NOTA: El Departamento Administrativo de Planeación Metropolitana  
propone los usos para el estudio, entre los cuales se  
tiene el PUEBLO del barrio de ciudad y de zona  
Los estudios cartográficos propuestos en este trabajo cartográfico.



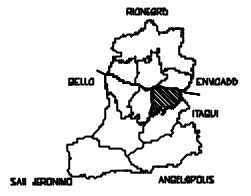
**MUNICIPIO DE MEDELLIN**  
 DEPARTAMENTO ADMINISTRATIVO DE PLANEACION  
 PLAN DE ORDENAMIENTO TERRITORIAL

CONTRATO  
 La visión zonal en el plan de ordenamiento territorial  
 CENTRO DE ESTUDIOS DEL HABITAT POPULAR  
 UNIVERSIDAD NACIONAL DE COLOMBIA MEDELLIN  
 Secretaría de apoyo y coordinaciones de ciudad

CONTRATO  
 Lectura Zonal  
 FUNDACION FORHUM  
 Coordinación ejecuciones cartograficas

CONTRATO, LECTURA COMUNA 18 BELLEN  
 UPB Y LIDERES COMUNALES


LECTURA DE CIUDAD  
 SUELO Y MEDIO AMBIENTE  
 DESDE LA ZONA SUR OCCIDENTAL



**CONVENCIONES**

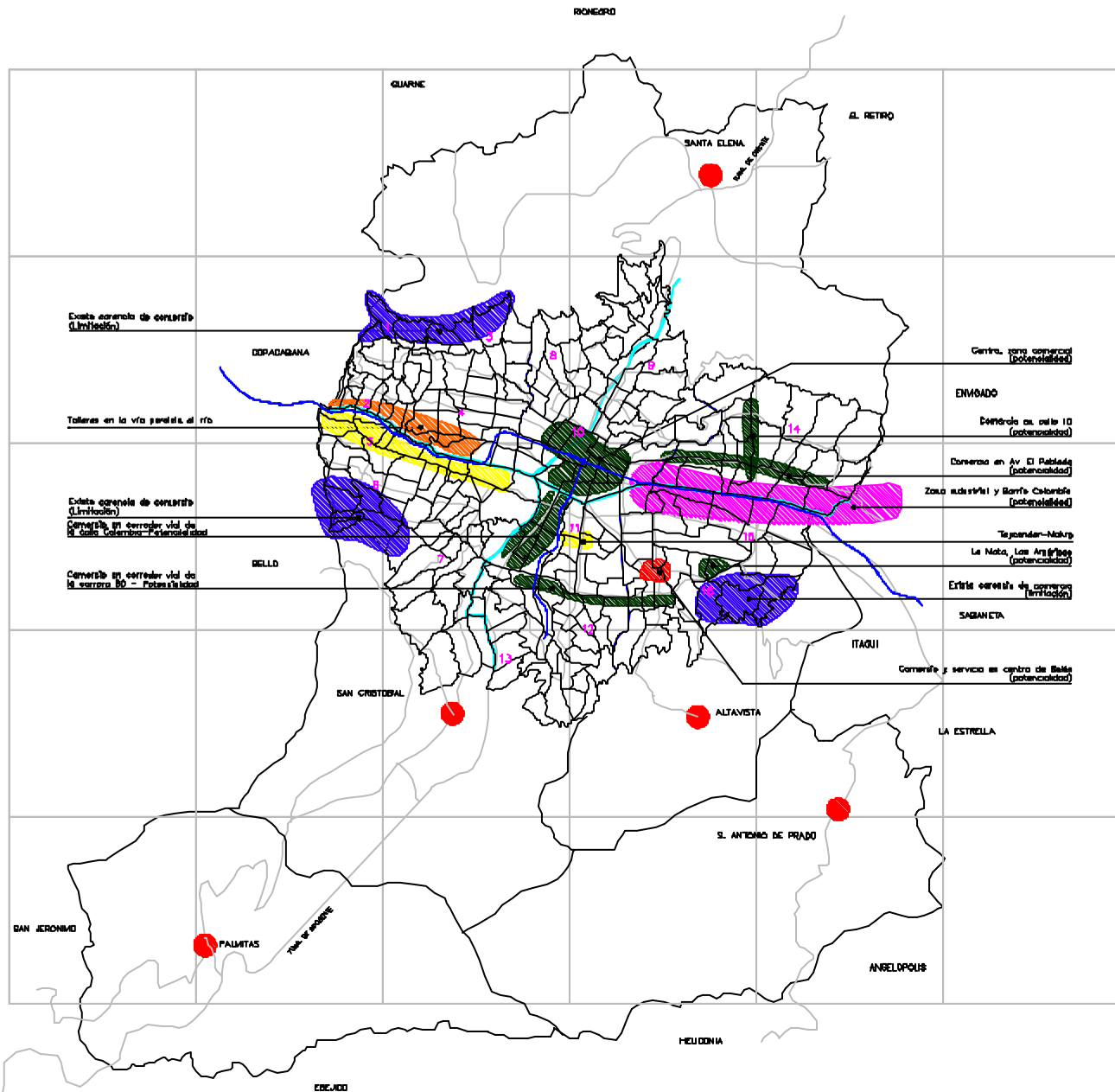
- PULMÓN VERDE
- USO RESIDENCIAL EN ZONA DE ALTO RIESGO
- CONTAMINACIÓN
- USO DE VIVIENDA - POTENCIALIDAD

- PERIMETRO URBANO
- PERIMETRO ZONAL
- RIO Y/O QUEBRADAS
- LINEA TREN METROPOLITANO



MEDELLIN PLANO D-30016-5  
 NOVIEMBRE 1988 No. 1/5

NOTA: El Departamento Administrativo de Planeación metropolitana programara los planes para el estudio, sobre los cuales se van el resultado del trabajo de ciudad y de zona. Los estudios cartograficos preparatorios han been cartograficos.



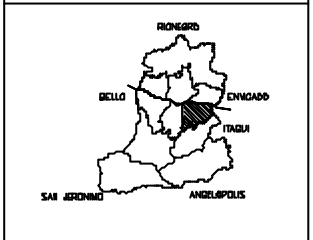
**MUNICIPIO DE MEDELLIN**  
 DEPARTAMENTO ADMINISTRATIVO DE PLANEACION  
 PLAN DE ORDENAMIENTO TERRITORIAL

CONTRATO  
 La visión zonal en el plan de ordenamiento territorial  
 CENTRO DE ESTUDIOS DEL HABITAT POPULAR  
 UNIVERSIDAD NACIONAL DE COLOMBIA MEDELLIN  
 Secretaría de planeación y coordinaciones de ciudad

CONTRATO  
 Lectura Zonal  
 FUNDACION FORHUM  
 Coordinación ejecuciones cartograficas

CONTRATO. LECTURA COMUNA 16 BELEN  
 UPB'S Y LIDERES COMUNALES

LECTURA DE CIUDAD  
 COMERCIO Y PRODUCCION  
 DESDE LA ZONA SUR OCCIDENTAL



**CONVENCIONES**

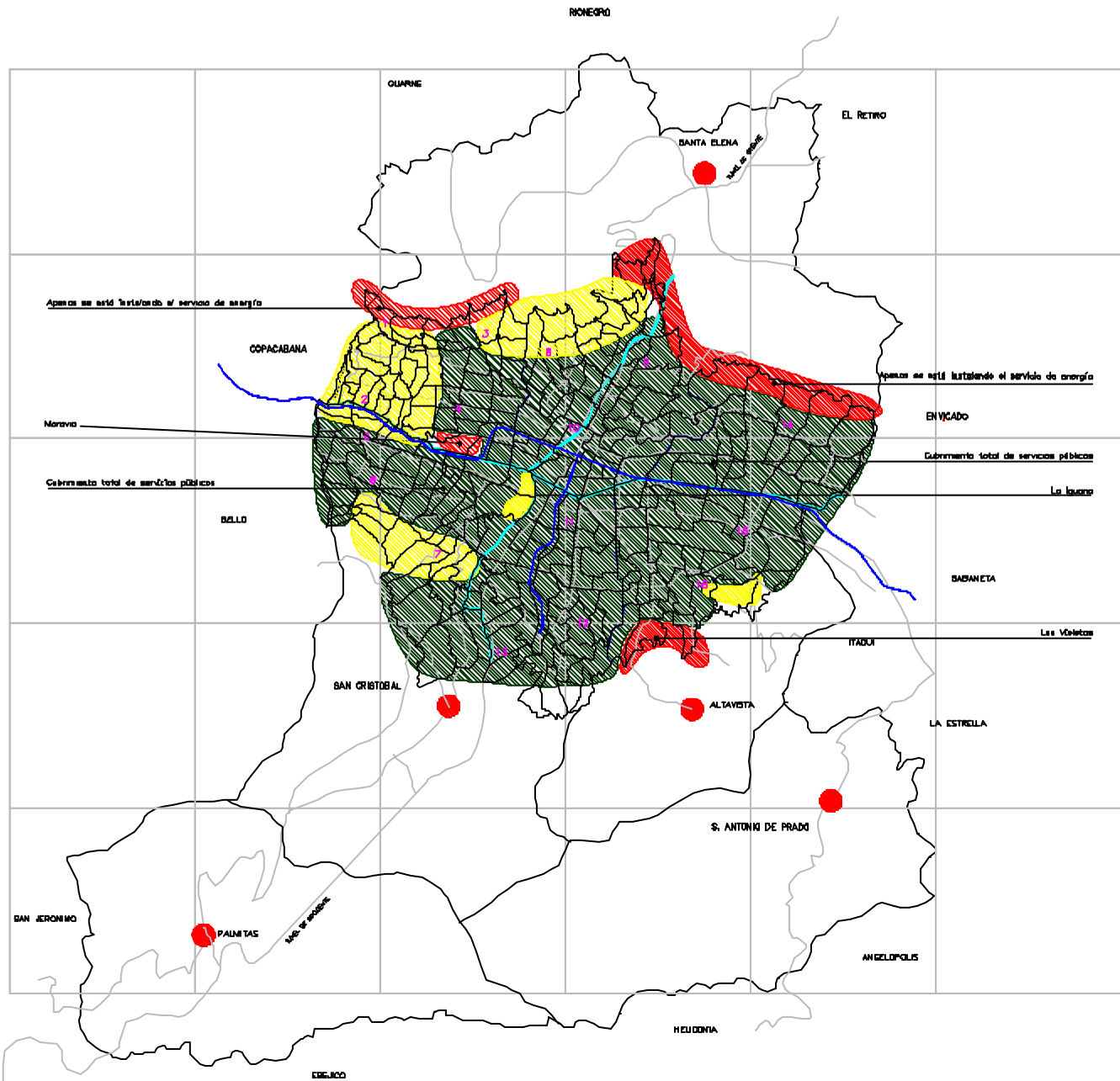
- COMERCIO
- COMERCIO Y SERVICIOS MIXTOS
- PRODUCCION Y SERVICIOS MIXTOS
- PRODUCCION
- SERVICIOS
- DEFICIENCIA DE COMERCIO

- PERIMETRO URBANO
- PERIMETRO ZONAL
- RIO Y/O QUEBRADAS
- LINEA TREN METROPOLITANO



MEDELLIN PLANO C-90C16-CP  
 NOVIEMBRE 1988 No. 4/3

NOTA: El Departamento Administrativo de Planeación Municipal programara los planes para el estudio, sobre los cuales se visa el resultado del trabajo de calidad y de zona. Los artículos contractuales prepararon los planos cartograficos.

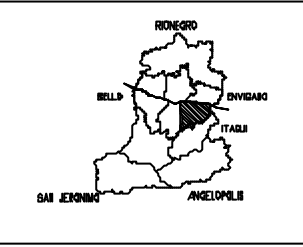


**MUNICIPIO DE MEDELLIN**  
 DEPARTAMENTO ADMINISTRATIVO DE PLANEACION  
 PLAN DE ORDENAMIENTO TERRITORIAL

CONTRATO  
 Lectura Zonal  
 FUNDACION FORHUM  
 Coordinacion ejecucion cartografica

CONTRATO LECTURA DOMINA 16 BELEN  
 UPB Y LIDERES COMUNALES

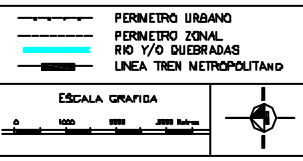
LECTURA DE CIUDAD  
 INFRAESTRUCTURA Y SERVICIOS  
 DESDE LA ZONA SUR OCCIDENTAL



**CONVENCIONES**

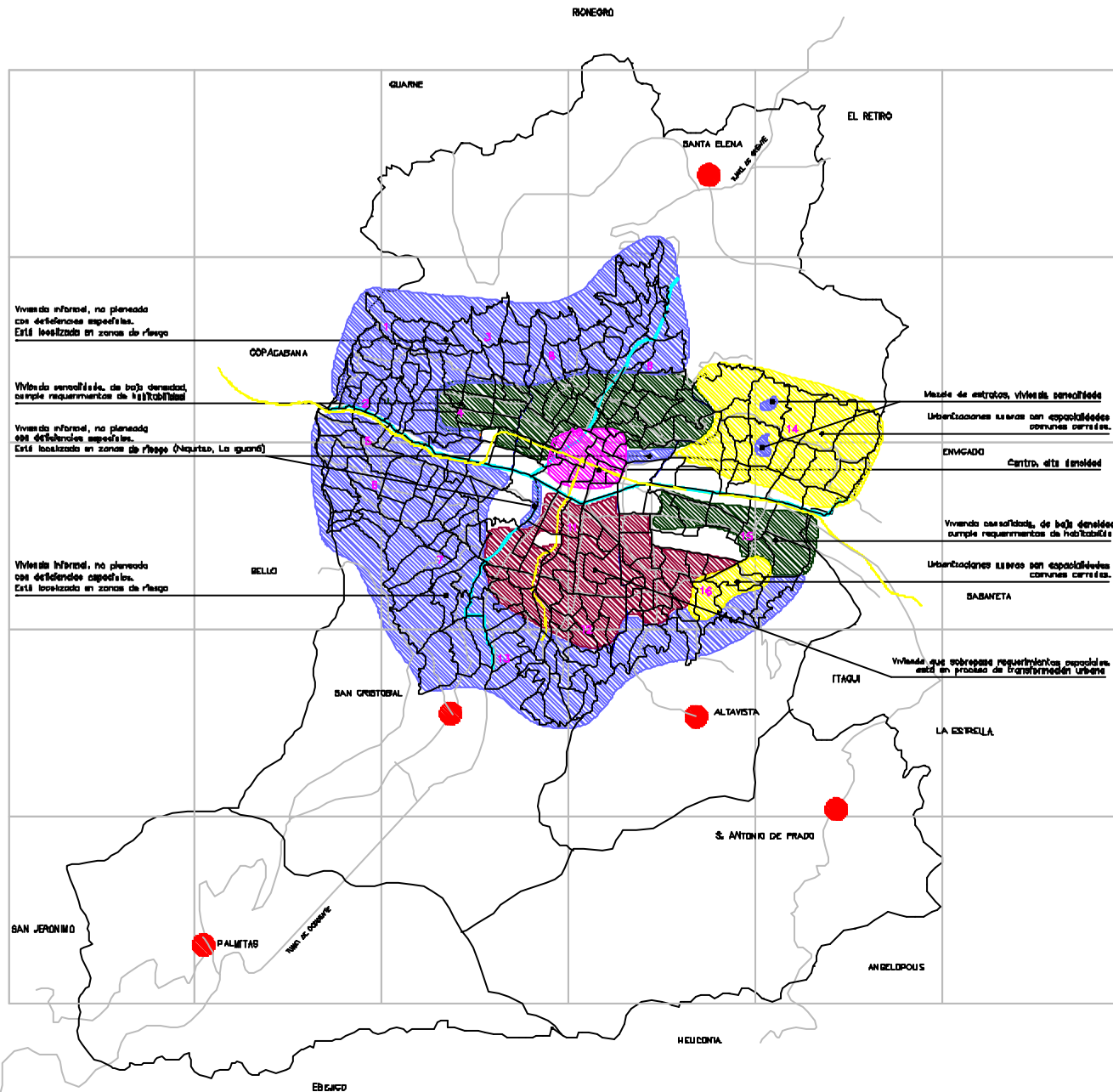
- BUENOS SERVICIOS
- REGULARES SERVICIOS
- MALOS SERVICIOS

- PERIMETRO URBANO
- PERIMETRO ZONAL
- RIO Y/O QUEBRADAS
- LINEA TREN METROPOLITANO



MEDELLIN PLANO D-SOC16-181  
 NOVIEMBRE 1998 No. 3/3

1997: El Departamento Administrativo de Planeación Metropolitana preparó este plan de ordenamiento territorial, sobre los cuales se basó el estudio del territorio de Medellín y sus zonas. Los señalamientos cartográficos prepararon los técnicos cartógrafos.



Vivienda informal, no planeada con defensas especiales. Está localizada en zonas de riesgo

Vivienda socializada, de baja densidad, cumple requerimientos de habitabilidad

Vivienda informal, no planeada con defensas especiales. Está localizada en zonas de riesgo (Niquitao, La Guandá)

Vivienda informal, no planeada con defensas especiales. Está localizada en zonas de riesgo

Vivienda de estratos, vivienda socializada

Urbanizaciones nuevas con especialidades comunes cercadas.

Envigado Centro, alta densidad

Vivienda socializada, de baja densidad, cumple requerimientos de habitabilidad

Urbanizaciones nuevas con especialidades comunes cercadas.

Vivienda que sobrepasa requerimientos especiales, está en proceso de integración urbana

**MUNICIPIO DE MEDELLIN**  
 DEPARTAMENTO ADMINISTRATIVO DE PLANEACION  
 PLAN DE ORDENAMIENTO TERRITORIAL

CONTRATO  
 La vision zonal en el plan de ordenamiento territorial  
 CENTRO DE ESTUDIOS DEL HABITAT POPULAR  
 UNIVERSIDAD NACIONAL DE COLOMBIA, MEDELLIN  
 Secretaría de apoyo y coordinacion de ciudad

CONTRATO  
 Lectura Zonal  
 FUNDACION FORHUM  
 Coordinacion ejecucion cartografica

CONTRATO, LECTURA COMUNA 16 BELEN  
 UPES Y LIDERES COMUNALES

LECTURA DE CIUDAD  
 VIVIENDA Y ENTORNO  
 DESDE LA ZONA SUR OCCIDENTAL



**CONVENCIONES**

- VIVIENDA BUENA EN RENOVACION
- VIVIENDA BUENA CONSOLIDADA
- VIVIENDA ESTRATO BAJO O SUBURBANO
- URBANIZACIONES ESTRATO ALTO
- VIVIENDA EN TORRES

- PERIMETRO URBANO
- PERIMETRO ZONAL
- RIO Y/O QUEBRADAS
- LINEA TREN METROPOLITANO



MEDELLIN PLANO C-30016-V  
 NOVIEMBRE 1998 Nro. 3/B

NOTA: El Departamento Administrativo de Planeación Metropolitana proporciona los planos para el estudio sobre los cuales se hizo el levantamiento del trabajo de campo y de zona. Las entidades contratadas proporcionaron sus datos cartográficos.