

**ZONA NORORIENTAL - LIMITE CON BELLO**  
**AUTOPISTA MEDELLIN- BOGOTA.**  
 Deterioro por explotación descontrolada de canchales

**ZONA NORORIENTAL PARTE ALTA**  
 Zona de riesgo por inestabilidad de suelos  
 Alta pendiente del terreno y carencia de sistema de evacuación de aguas lluvias, además viviendas construidas sobre los quebrados

**Zonas con problemas sociales y de hábitat**

**SANTA CRUZ - NORAVA**  
 Zona de riesgo por hacinamiento, inseguridad de vivienda y riesgo de enfermedades por contaminación del río

**BARRO TRISTE - DORAZÓN DE JESÚS - NARANJAL**  
 Deterioro y desorden físico por concentración de múltiples actividades (comercio, industria liviana, talleres, moderas, metalurgia, que desplazan la vivienda)

**LA KILANA**  
 Riesgo por hacinamiento y peligro de enfermedades por contaminación de quebrados

**ZONA NOROCCIDENTAL PARTE ALTA**  
 riesgo por inestabilidad de suelos y hacinamiento

**ZONA MONTAÑOSA PERIFERIA**  
 Debe conservarse como reserva forestal, evitando que se siga extendiendo el perímetro urbano.

**ZONA MONTAÑOSA PERIFERIA**  
 Debe protegerse como zona de protección forestal evitando que se siga extendiendo el perímetro urbano

**ZONA ALTA DEL POBLADO**  
 Debe conservarse como reserva forestal

**BARRO COLONIA - SECTOR GINESA**  
 Deterioro urbano por contaminación e invasión del espacio público

**CLUB EL RODED - Reserva forestal**

**SABANETA**  
 Periferia urbana

**ALTAVISTA**  
 Deterioro ambiental por explotación de canchales

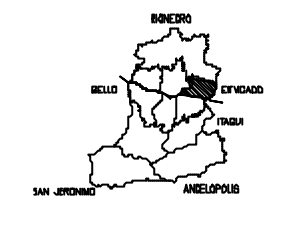
**MUNICIPIO DE MEDELLIN**  
 DEPARTAMENTO ADMINISTRATIVO DE PLANEACION  
 PLAN DE ORDENAMIENTO TERRITORIAL

**CONTRATO**  
 Lectura Zonal en el plan de ordenamiento territorial  
**CENTRO DE ESTUDIOS DEL HABITAT POPULAR**  
 UNIVERSIDAD NACIONAL DE COLOMBIA MEDELLIN  
 Secretaría de apoyo y coordinación de ciudad

**CONTRATO**  
 Lectura Zonal  
**FUNDACION FORUM**  
 Coordinación ejecución cartográfica

**CONTRATO: LECTURA ZONA SUR ORIENTAL**  
 CONSULTORES MAC Y LIDERES COMUNALES

**LECTURA DE CIUDAD**  
**SISTEMA AMBIENTAL**  
 DESDE LA ZONA SUR ORIENTAL



**CONVENCIONES**

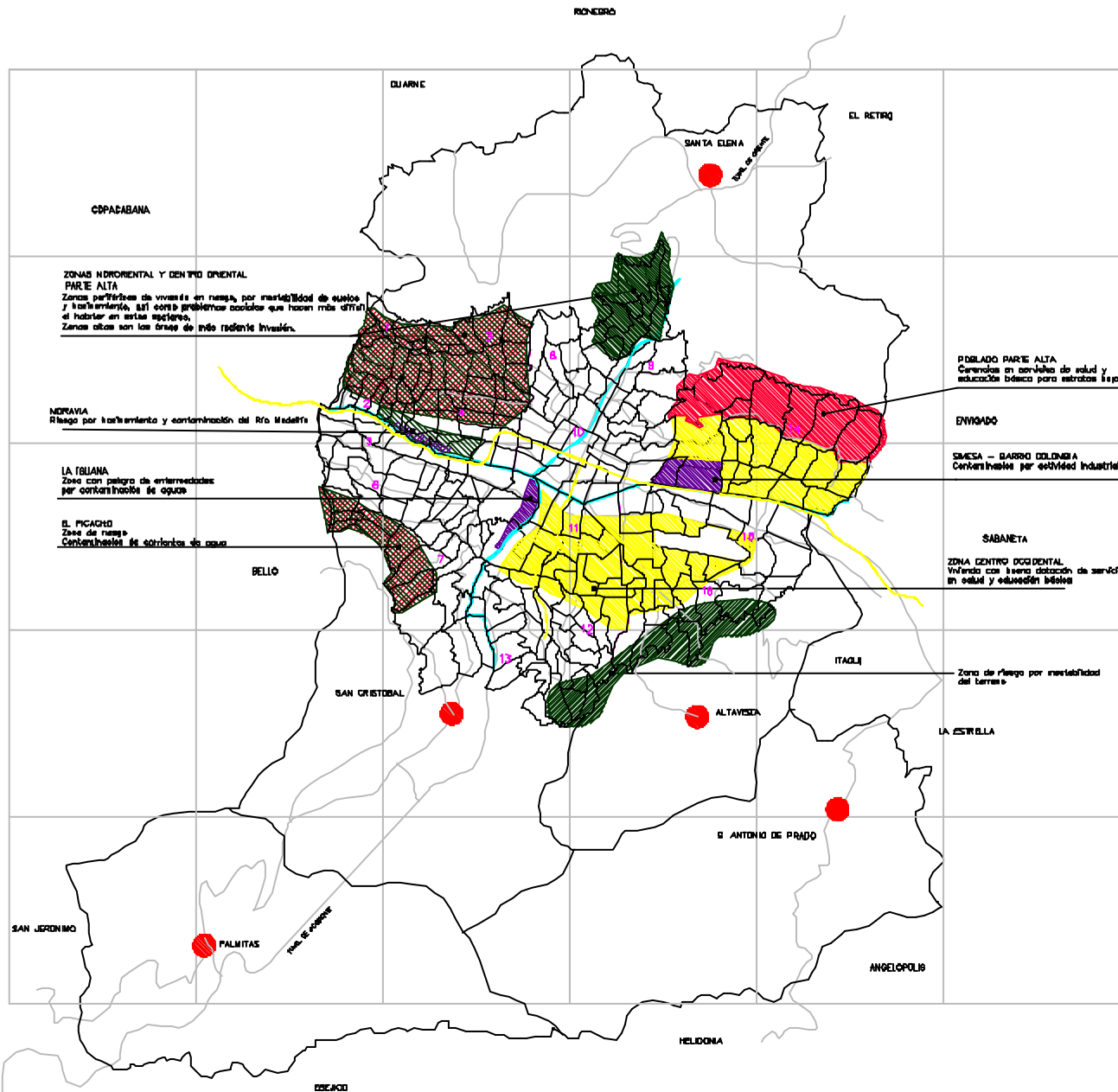
- ZONA DE RIESGO
- RESERVA FORESTAL O ECOLOGICA
- ZONAS EN CONFLICTO
- ZONAS EN DETERIORO

- PERIMETRO URBANO
- PERIMETRO ZONAL
- RIO Y/O QUEBRADAS
- LINEA TREN METROPOLITANO



MEDELLIN PLANO: C-BOR-A  
 NOVIEMBRE 1998 Nro. 2/7

**NOTA:** El COMPROBANTE de Autorización de Planeación Metropolitana presuntamente fue otorgado para el estudio, entre las cosas se usó el PROYECTO del trabajo de campo y de campo. Los trabajos cartográficos programados en las bases cartográficas



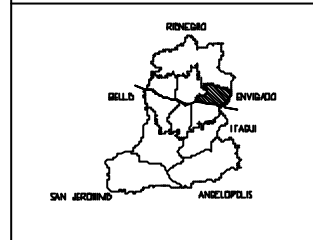
**MUNICIPIO DE MEDELLIN**  
 DEPARTAMENTO ADMINISTRATIVO DE PLANEACION  
 PLAN DE ORDENAMIENTO TERRITORIAL

CONTRATO  
 La visión zonal en el plan de ordenamiento territorial  
 CENTRO DE ESTUDIOS DEL HABITAT POPULAR  
 UNIVERSIDAD NACIONAL DE COLOMBIA MEDELLIN  
 Secretaría de apoyo y coordinación de ciudad

CONTRATO  
 Lectura Zonal  
 FUNDACION FORNUM  
 Coordinación ejecución cartografica

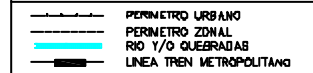
CONTRATO, LECTURA ZONA SUR ORIENTAL  
 CONSULTORES NAC Y LIDERES COMUNALES

LECTURA DE DE CIUDAD  
 VIVIENDA Y ENTORNO  
 DESDE LA ZONA SUR ORIENTAL



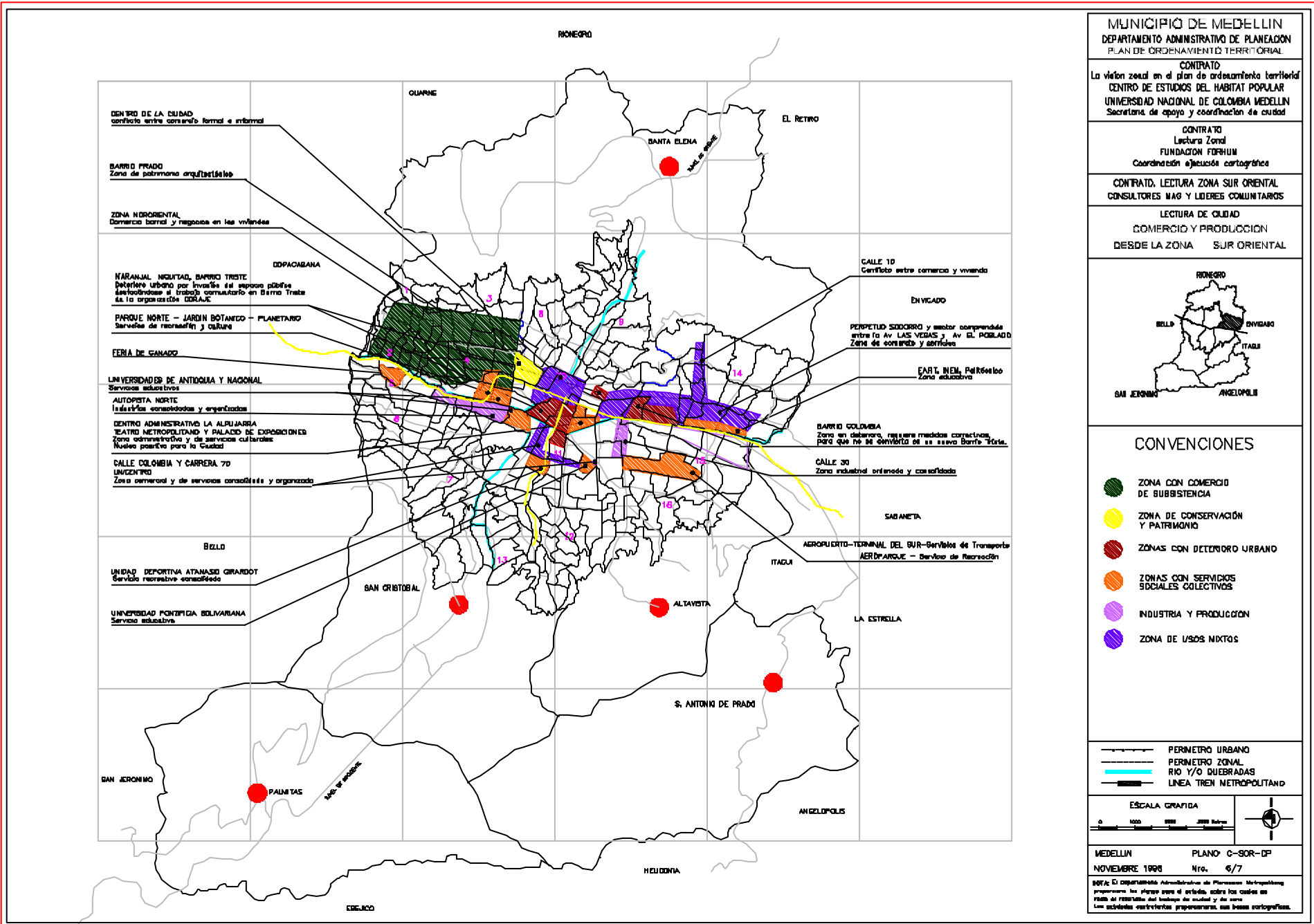
**CONVENCIONES**

- VIVIENDA CON CARENCIA DE SERVICIOS
- VIVIENDA DE ALTO RIESGO
- VIVIENDA CON BUENA ESTRUCTURA DE SERVICIOS
- VIVIENDA EN DETERIORO



MEDELLIN PLAN: D-50R-V  
 NOVIEMBRE 1996 Nro 4/7

NOTA: El Departamento Administrativo de Planeación Metropolitana preparó este plan para el estudio, sobre los cuales se realizó el estudio del "Plan de ciudad y de zona" con el fin de establecer el ordenamiento de las zonas cartográficas.



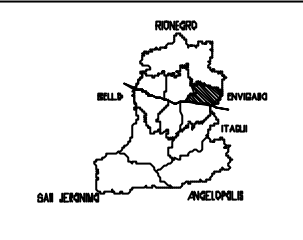
**MUNICIPIO DE MEDELLIN**  
**DEPARTAMENTO ADMINISTRATIVO DE PLANEACION**  
**PLAN DE ORDENAMIENTO TERRITORIAL**

**CONTRATO**  
 La visión zonal en el plan de ordenamiento territorial  
**CENTRO DE ESTUDIOS DEL HABITAT POPULAR**  
**UNIVERSIDAD NACIONAL DE COLOMBIA MEDELLIN**  
 Secretaria de apoyo y coordinación de ciudad

**CONTRATO**  
 Lectura Zonal  
**FUNDACION FORHUM**  
 Coordinación ejecución cartográfica

**CONTRATO. LECTURA ZONA SUR ORIENTAL**  
**CONSULTORES MAG Y LIDERES COMUNITARIOS**

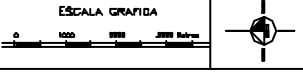
**LECTURA DE CIUDAD**  
**COMERCIO Y PRODUCCION**  
**DESDE LA ZONA SUR ORIENTAL**



**CONVENCIONES**

- ZONA CON COMERCIO DE SUBSISTENCIA
- ZONA DE CONSERVACION Y PATRIMONIO
- ZONAS CON DETERIORO URBANO
- ZONAS CON SERVICIOS SOCIALES COLECTIVOS
- INDUSTRIA Y PRODUCCION
- ZONA DE USOS MIXTOS

- PERIMETRO URBANO
- PERIMETRO ZONAL
- RIO Y/O QUEBRADAS
- LINEA TREN METROPOLITANO



MEDELLIN PLANO C-SOR-0P  
 NOVIEMBRE 1998 No. 6/7

1997: El Departamento Administrativo de Planeación Metropolitana preparó este plan para el período, sobre los cuales se realizó el estudio del hábitat de ciudad y del área. Los estudios cartográficos prepararon los mapas cartográficos.

NOTA: La lectura perceptiva de ciudad localizada en cualquier la unidad deportiva Atanasio Girardot

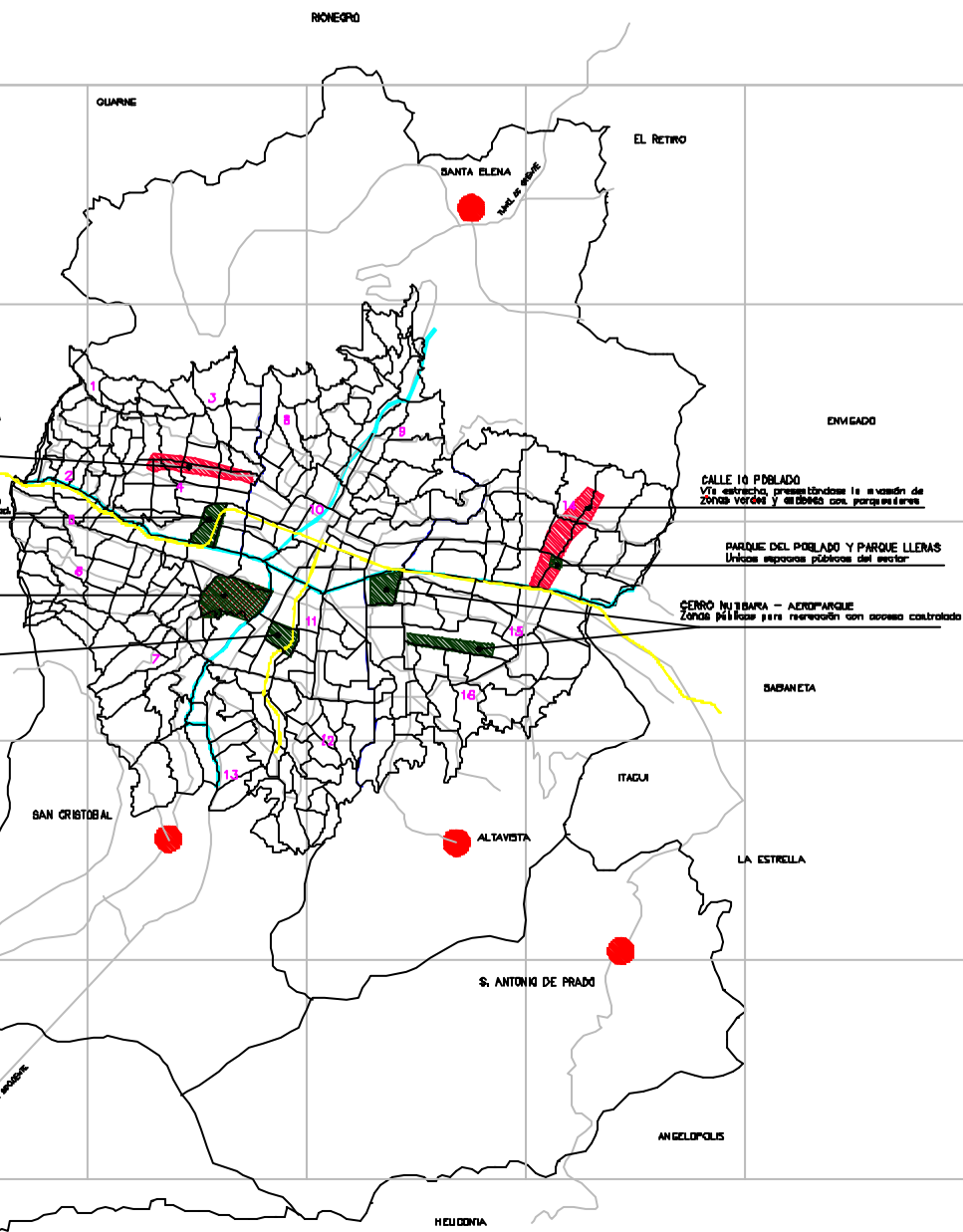
**CARRERA 49 - MANRIQUE**  
 Corredor de grandes complejos acoradas al alto flujo peatonal que transita por el sector

**PARQUE DE MANRIQUE** en proyecto o transformación para los fines de un espacio público del sector

**PARQUE NORTE - JARDIN BOTANICO - PLANETARIO**  
 Lugares públicos de recreación en acceso controlado El cruce peatonal de la Av. El Ferrocarril en el sector del Parque Norte en peligro, presentándose el mismo problema de inseguridad

**CERRO EL VOLADOR**  
 Corredor de infraestructura y ambiente de espacio público

**UNIDAD DEPORTIVA ATANASIO GIRARDOT**



**CALLE 10 PUEBLADO**  
 Vía estrecha, presentándose la inseguridad de zonas verdes y en áreas con parqueaderos

**PARQUE DEL POBLADO Y PARQUE LLENAS**  
 Utiliza espacios públicos del sector

**CERRO INJUBARA - AEROPUERTO**  
 Zona pública para recreación con acceso controlado

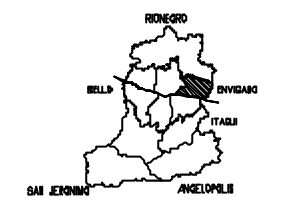
**MUNICIPIO DE MEDELLIN**  
 DEPARTAMENTO ADMINISTRATIVO DE PLANEACION  
 PLAN DE ORDENAMIENTO TERRITORIAL

CONTRATO  
 La visión zonal en el plan de ordenamiento territorial  
 CENTRO DE ESTUDIOS DEL HABITAT POPULAR  
 UNIVERSIDAD NACIONAL DE COLOMBIA MEDELLIN  
 Secretaria de apoyo y coordinación de ciudad



CONTRATO  
 Lectura Zonal  
 FUNDACION FORHUM  
 Coordinación ejecuciones cartograficas





CONTRATO: LECTURA ZONA SUR ORIENTAL  
 CONSULTORES MAG Y LIDERES COMUNALES

LECTURA DE CIUDAD  
 ESPACIO PUBLICO  
 DESDE LA ZONA SUR ORIENTAL



**CONVENCIONES**

-  LUGARES PUBLICOS PARA RECREACION
-  LUGARES PUBLICOS CON CONFLICTO VEHICULO-PEATON

-  PERIMETRO URBANO
-  PERIMETRO ZONAL
-  RIO Y/O QUEBRADAS
-  LINEA TREN METROPOLITANO

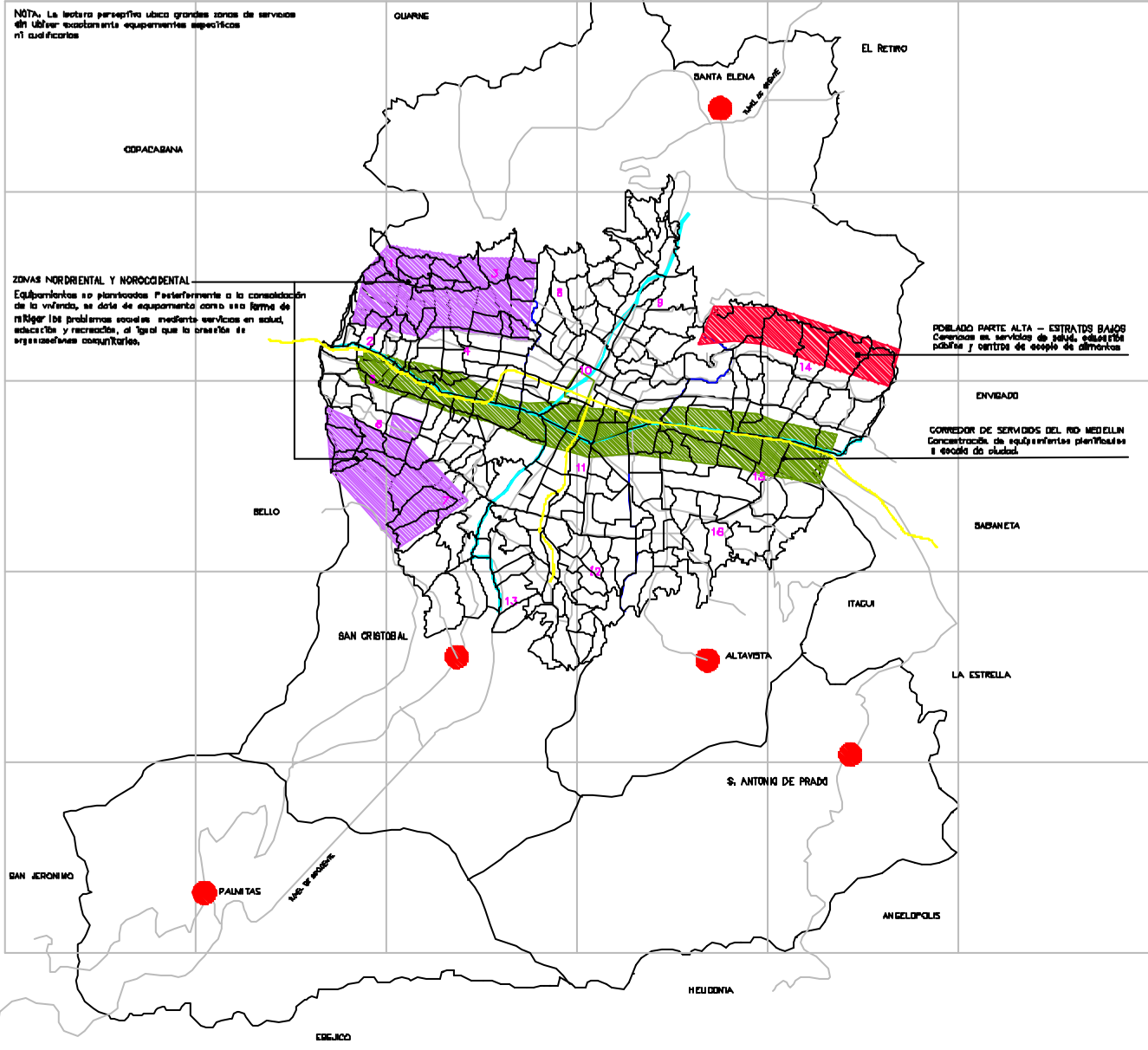


MEDELLIN PLANO C-80R-EP  
 NOVIEMBRE 1998 No. 3/7

NOTA: El Departamento Administrativo de Planeación Metropolitana preparó este plan para el estudio sobre los cuales se realizó el estudio del hábitat de ciudad y del sector. Los señalamientos cartográficos prepararon los técnicos cartógrafos.

NOTA: La lectura perspectiva ubica grandes zonas de servicios en ubicar exactamente equipamientos específicos ni cualificarlos

ZONAS NORORIENTAL Y NOROCCIDENTAL  
Equipamientos no planificados. Posteriormente a la consolidación de la vivienda, se dota de equipamiento como este frente de tener los problemas sociales mediante servicios en salud, educación y recreación, al igual que la creación de organizaciones comunitarias.



POBLADO PARTE ALTA - ESTRATOS BAJOS  
Centros en servicios de salud, educación pública y centros de apoyo de alimentos

CORREDOR DE SERVIDOS DEL RIO MEDELLIN  
Concentración de equipamientos planificados y servicio de ciudad.

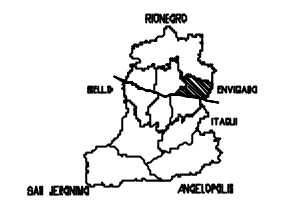
MUNICIPIO DE MEDELLIN  
DEPARTAMENTO ADMINISTRATIVO DE PLANEACION  
PLAN DE ORDENAMIENTO TERRITORIAL

CONTRATO  
La visión zonal en el plan de ordenamiento territorial  
CENTRO DE ESTUDIOS DEL HABITAT POPULAR  
UNIVERSIDAD NACIONAL DE COLOMBIA MEDELLIN  
Secretaría de apoyo y coordinación de ciudad

CONTRATO  
Lectura Zonal  
FUNDACION FORHUM  
Coordinación ejecuciones cartograficas





CONTRATO. LECTURA ZONA SUR ORIENTAL  
CONSULTORES MAC Y LIDERES COMUNALES

LECTURA DE CIUDAD  
EQUIPAMIENTO  
DESDE LA ZONA SUR ORIENTAL



CONVENCIONES

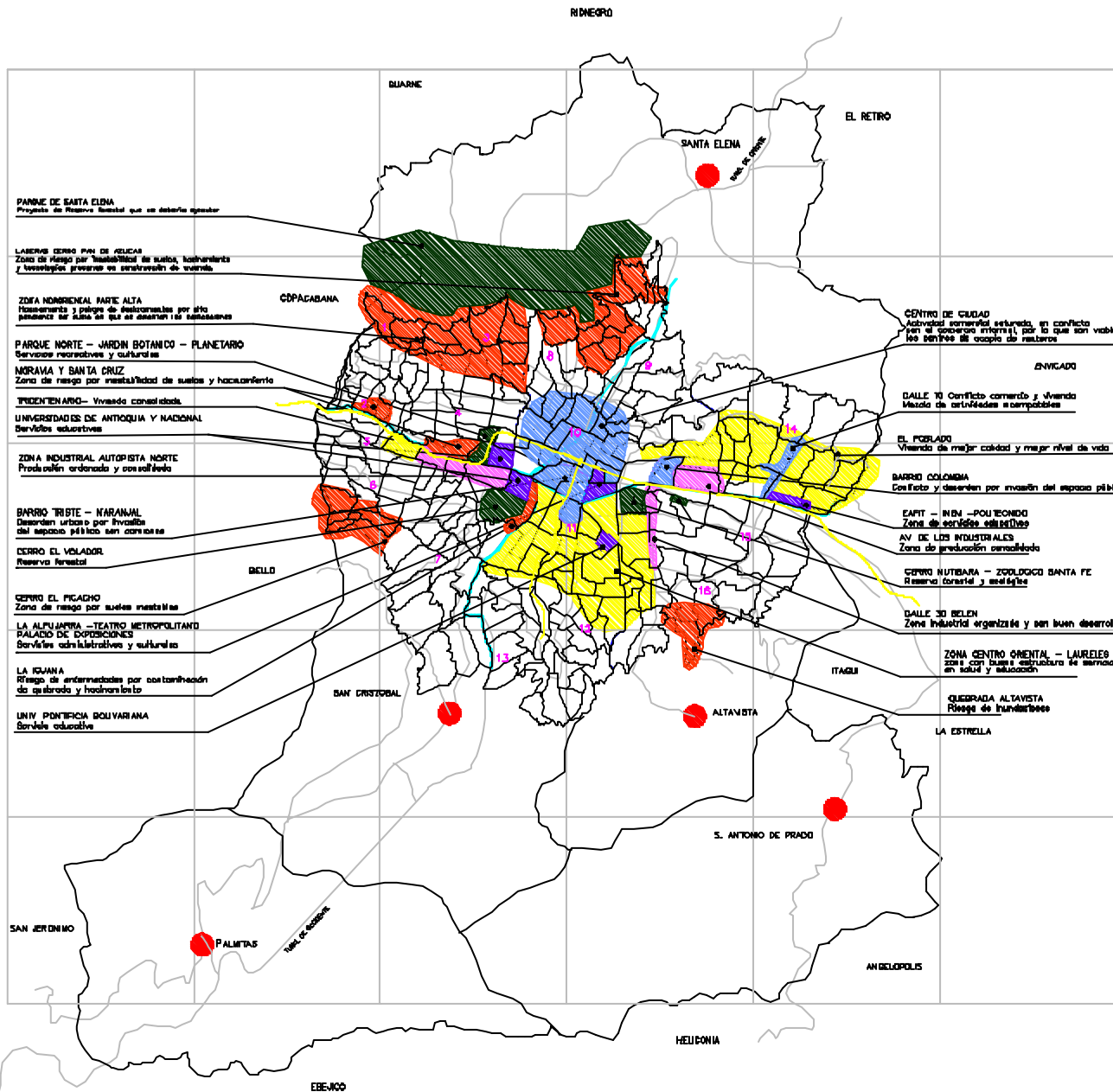
-  ZONAS CON CARENCIAS DE SERVICIOS
-  ZONA CON EQUIPAMENTOS A ESCALA DE CIUDAD
-  ZONA CON EQUIPAMENTOS A ESCALA ZONAL

-  PERIMETRO URBANO
-  PERIMETRO ZONAL
-  RIO Y/O QUEBRADAS
-  LINEA TREN METROPOLITANO



MEDELLIN PLANO C-BOR-E  
NOVIEMBRE 1998 No. 5/7

NOTA: El Departamento Administrativo de Planeación Metropolitana preparó este plan de ordenamiento territorial, sobre los cuales se basó el estudio del hábitat de ciudad y del área. Los señalamientos cartográficos prepararon los técnicos cartográficos.



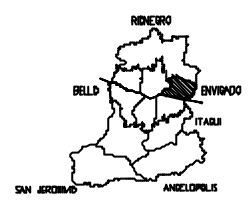
**MUNICIPIO DE MEDELLIN**  
**DEPARTAMENTO ADMINISTRATIVO DE PLANEACION**  
**PLAN DE ORDENAMIENTO TERRITORIAL**

**CONTRATO**  
 La visión zonal en el plan de ordenamiento territorial  
**CENTRO DE ESTUDIOS DEL HABITAT POPULAR**  
**UNIVERSIDAD NACIONAL DE COLOMBIA MEDELLIN**  
 Secretaría de apoyo y coordinación de ciudad

**CONTRATO**  
 Lectura Zonal  
**FUNDACION FORUM**  
 Coordinación ejecución cartografica

**CONTRATO: LECTURA ZONA SUR ORIENTAL**  
**CONSULTORES MAG Y UDERES COMUNALES**

**LECTURA DE CIUDAD**  
**SUELO URBANO**  
**DESDE LA ZONA SUR ORIENTAL**



**CONVENCIONES**

- ZONAS EN CONFLICTO
- ZONAS DE RIESGO
- ZONAS DE PROTECCION ECOLOGICA
- ZONAS DE SERVICIOS COLECTIVOS
- ZONAS DE PRODUCCION INDUSTRIAL
- ZONAS RESIDENCIALES

- PERIMETRO URBANO
- PERIMETRO ZONAL
- RIO Y/O QUEBRADAS
- LINEA TREN METROPOLITANO



MEDELLIN PLANO: C-SOR-8  
 NOVIEMBRE 1968 Nro 1/7

NBFA El Departamento Administrativo de Planeación Metropolitana preparó los planos para el estudio sobre las ciudades de Medellín en noviembre del febrero de 1968 y de 1969. Los estudios cartográficos prepararon los mapas cartográficos.

