

MUNICIPIO DE MEDELLIN
 DEPARTAMENTO ADMINISTRATIVO DE PLANEACION
 PLAN DE ORDENAMIENTO TERRITORIAL

CONTRATO
 La vision zonal es el plan de ordenamiento territorial
 CENTRO DE ESTUDIOS DEL HABITAT POPULAR
 UNIVERSIDAD NACIONAL DE COLOMBIA MEDELLIN
 Secretaría de apoyo y coordinacion de ciudad

CONTRATO
 Lectura Zonal
FUNDACION FOR-HUM
 Coordinación ejecución cartografica

CONTRATO LECTURA ZONA SUR OCCIDENTAL
 UPD Y LIDERES COMUNALES

LECTURA ZONAL
 DELIMITACION DE SECTORES
 ZONA SUR OCCIDENTAL COMUNA 16

CONVENCIONES

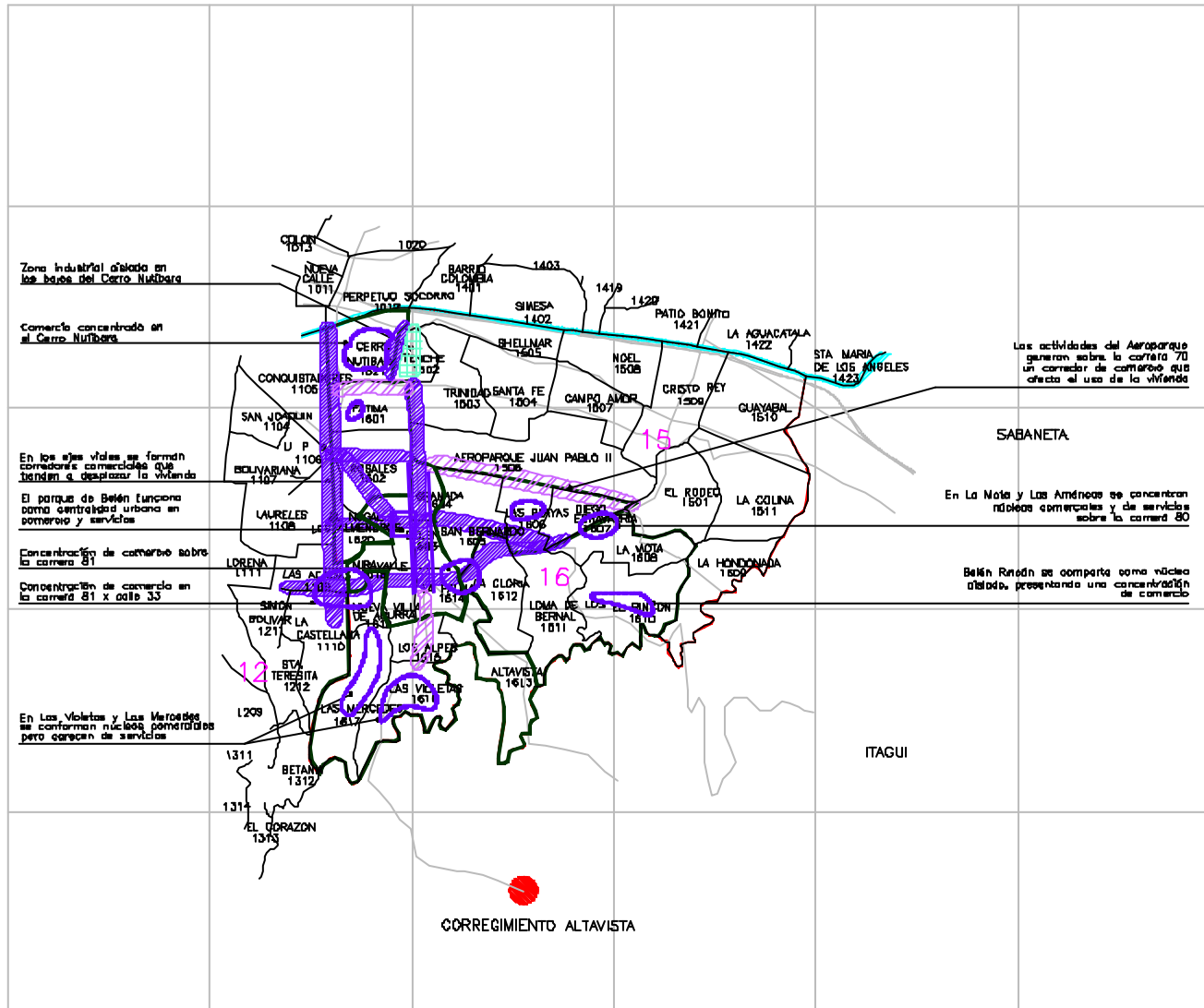
- SECTOR 1
- SECTOR 2
- SECTOR 3
- SECTOR 4
- SECTOR 5

----- PERIMETRO ZONAL
 - - - - - SECTORIZACION
 RLD Y/D QUEBRADAS
 LINEA TIEN METROQUITANO

ESCALA GRAFICA
 0 99 100 METROS

MEDELLIN PLANO Z-90C-DS
 NOVIEMBRE 1995 Nro 5/8

NOTA: El Departamento Administrativo de Planeación autoriza la reproducción de este plan para fines académicos, siempre que se cite el origen y el resultado del trabajo de ciudad y de zona. Las entidades administrativas preparadoras no hacen cartograficas.



MUNICIPIO DE MEDELLIN
 DEPARTAMENTO ADMINISTRATIVO DE PLANEACION
 PLAN DE ORDENAMIENTO TERRITORIAL

CONTRATO
 La visión zonal es el plan de ordenamiento territorial
 CENTRO DE ESTUDIOS DEL HABITAT POPULAR
 UNIVERSIDAD NACIONAL DE COLOMBIA MEDELLIN
 Secretaría de apoyo y coordinación de ciudad

CONTRATO
 Lectura Zonal
FUNDACION FOR-HUM
 Coordinación ejecución cartografica

CONTRATO LECTURA ZONA CENTRO OCCIDENTAL
 UPB Y LIDERES COMUNALES

LECTURA ZONAL
 COMERCIO Y PRODUCCION
 INFRAESTRUCTURA Y SERVICIOS
 ZONA SUROCCIDENTAL COMUNA 16

BOGOTÁ
 BELLO
 ENVIGADO
 RIEQUI
 SAN JERÓNIMO
 ANDESRIPS

CONVENCIONES

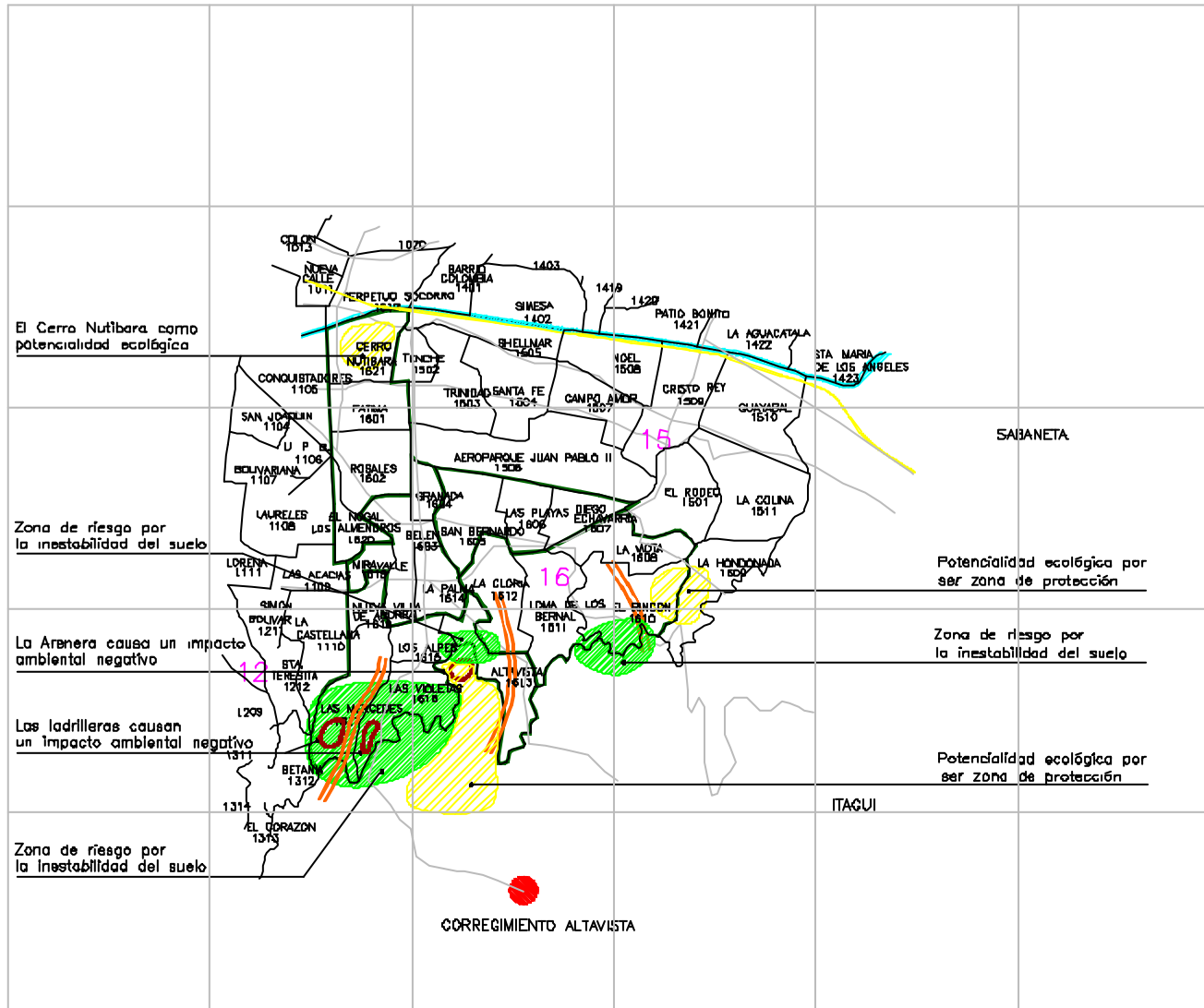
- CORREDOR MINORISTA MULTIPLE
- CORREDOR COMERCIO BASICO
- CORREDOR INDUSTRIAL
- COMERCIO FORMAL E INFORMAL CONCENTRADO

PERIMETRO ZONAL
SECTORIZACION
RIO Y/O QUEBRADAS
LINEA TIEN METROQUITANO

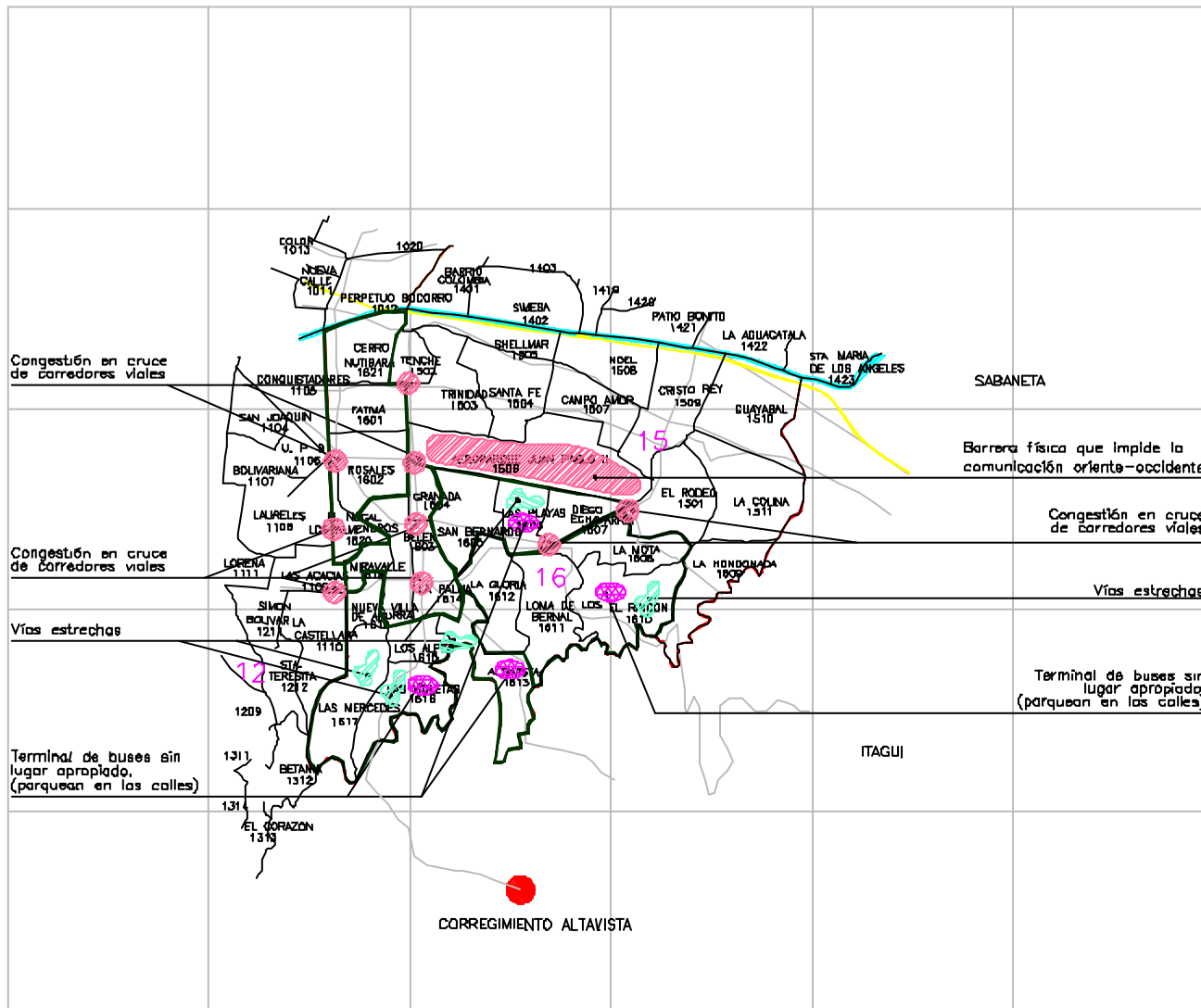
ESCALA GRAFICA
 0 99 100 METROS

MEDELLIN PLANO: Z-30016-CP
 NOVIEMBRE 1995 Nro 3/8

NOTA: El Departamento Administrativo de Planeación Municipal preparó este plan para el estudio, sobre los niveles de visión al resultado del trabajo de ciudad y de zona. Los estudios cartográficos prepararon los mapas cartográficos.



MUNICIPIO DE MEDELLIN DEPARTAMENTO ADMINISTRATIVO DE PLANEACION PLAN DE ORDENAMIENTO TERRITORIAL	
CONTRATO La vision zonal es el plan de ordenamiento territorial CENTRO DE ESTUDIOS DEL HABITAT POPULAR UNIVERSIDAD NACIONAL DE COLOMBIA MEDELLIN Secretaría de apoyo y coordinacion de ciudad	
CONTRATO Lectura Zonal FUNDACION FOR-HUM Coordinacion ejecucion cartografica	
CONTRATO LECTURA ZONA SUR OCCIDENTAL UPB Y LIDERES COMUNALES	
LECTURA ZONAL SUELO Y SISTEMA AMBIENTAL ZONA SUROCCIDENTAL COMUNA 16	
CONVENCIONES	
	ZONAS DE ALTO RIESGO
	AREAS DE PROTECCION
	IMPACTO POR EXTRACCION DE MATERIAL
	QUEBRADAS INTERVENIDAS
	PERI-METRO ZONAL
	SECTORIZACION
	RIO Y/O QUEBRADAS
	LINEA TREN METROQUITANO
ESCALA GRAFICA 0 500 1000 METROS	
MEDELLIN PLANO: Z-800-S NOVIEMBRE 1995 Nro 1/5	
<small>NOTA: El Departamento Administrativo de Planeación autoriza la reproducción de este plan de ordenamiento territorial para fines de estudio, siempre y cuando no vaya al resultado del trabajo de ciudad y de zona. Los estudios ambientales preparatorios son de responsabilidad de la entidad contratada.</small>	



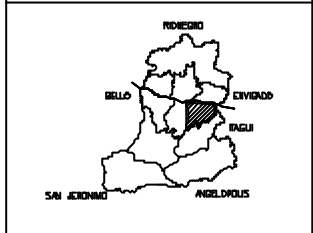
MUNICIPIO DE MEDELLIN
 DEPARTAMENTO ADMINISTRATIVO DE PLANEACION
 PLAN DE ORDENAMIENTO TERRITORIAL

CONTRATO
 La visión zonal en el plan de ordenamiento territorial
 CENTRO DE ESTUDIOS DEL HABITAT POPULAR
 UNIVERSIDAD NACIONAL DE COLOMBIA MEDELLIN
 Secretarato de apoyo y coordinacion de ciudad

CONTRATO
 Lectura Zonal
 FUNDACION FOR-HUM
 Coordinacion ejecucion cartografica

CONTRATO LECTURA ZONA SUR OCCIDENTAL
 UPB Y LIDERES COMUNALES

LECTURA ZONAL
 ESPACIO PUBLICO
 VIALIDAD Y TRANSPORTE
 ZONA SUROCCIDENTAL COMUNA 16




CONVENCIONES

-  CONGESTION VIAL
-  TERMINALES DE BUSES EN ESPACIO PUBLICO
-  VIAS ESTRECHAS

-  PERIMETRO ZONAL
-  SECTORIZACION
-  RIO Y/O DUEBRADAS
-  LINEA TREN METROPOLITANO

ESCALA GRAFICA
 0 500 1000 METROS



MEDELLIN PLANO Z-SOC-VT
 NOVIEMBRE 1990 Nro. 4/8

NOTA: El Departamento Administrativo de Planeación Metropolitana elaboró este plan para el estudio, sobre los ejes de visión el resultado del trabajo de estudio y de campo. Los sectores metropolitanos propuestos son base cartográfica.

MUNICIPIO DE MEDELLIN

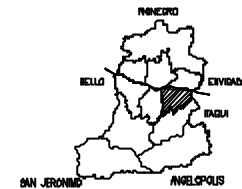
DEPARTAMENTO ADMINISTRATIVO DE PLANEACION
PLAN DE ORDENAMIENTO TERRITORIAL

CONTRATO
La viced zona en el plan de ordenamiento territorial
CENTRO DE ESTUDIOS DEL HABITAT POPULAR
UNIVERSIDAD NACIONAL DE COLOMBIA MEDELLIN
Secretaria de apoyo y coordinacion de ciudad

CONTRATO
Lectura Zonal
FUNDACION FOR-UM
Coordinacion ejecucion cartografica

CONTRATO LECTURA ZONA SUR OCCIDENTAL
UPB Y LIDERES COMUNALES

LECTURA ZONAL
VIVIENDA Y ENTORNO
ZONA SUROCCIDENTAL
COMUNA 16



CONVENCIONES

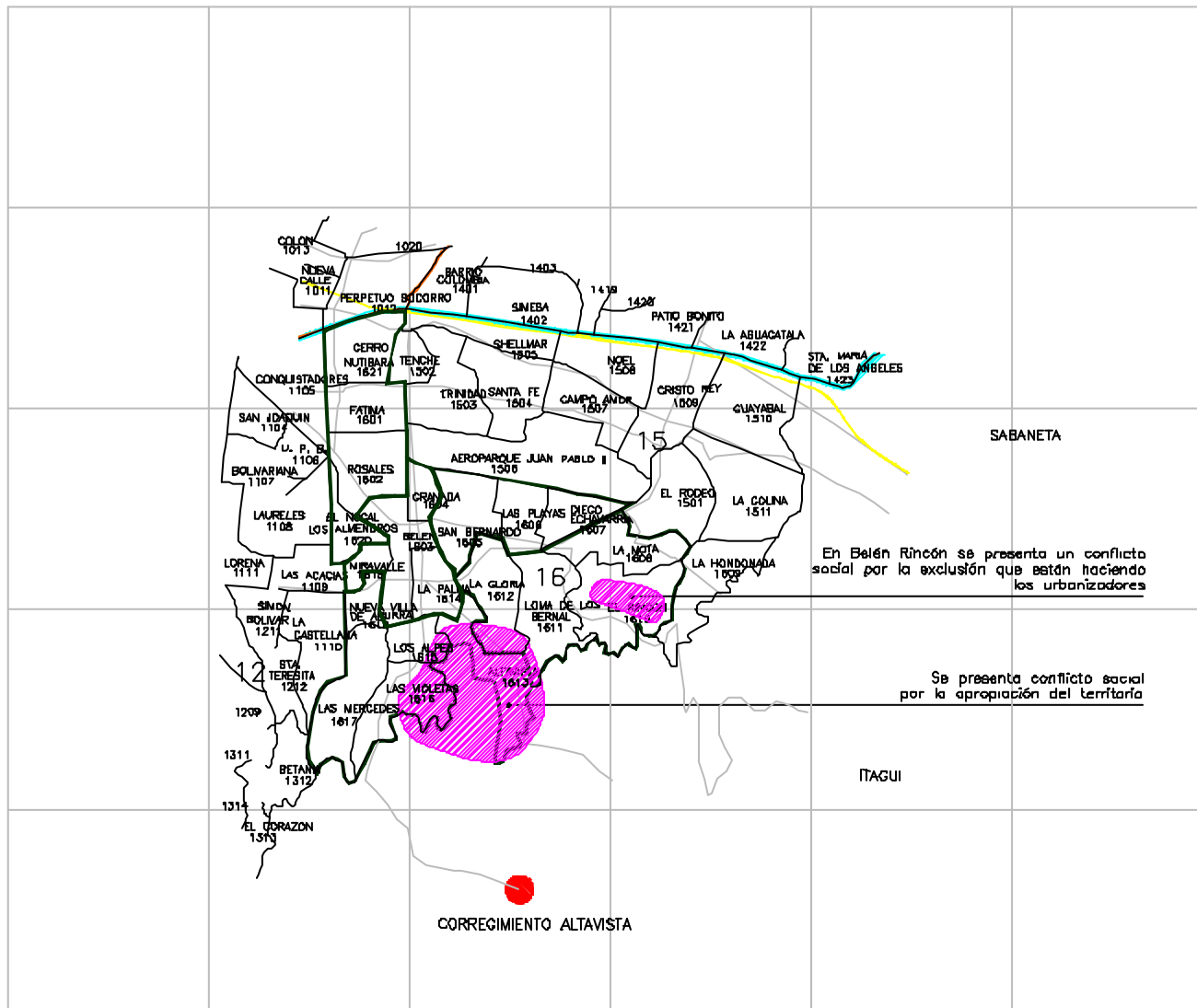
ZONAS EN CONFLICTO

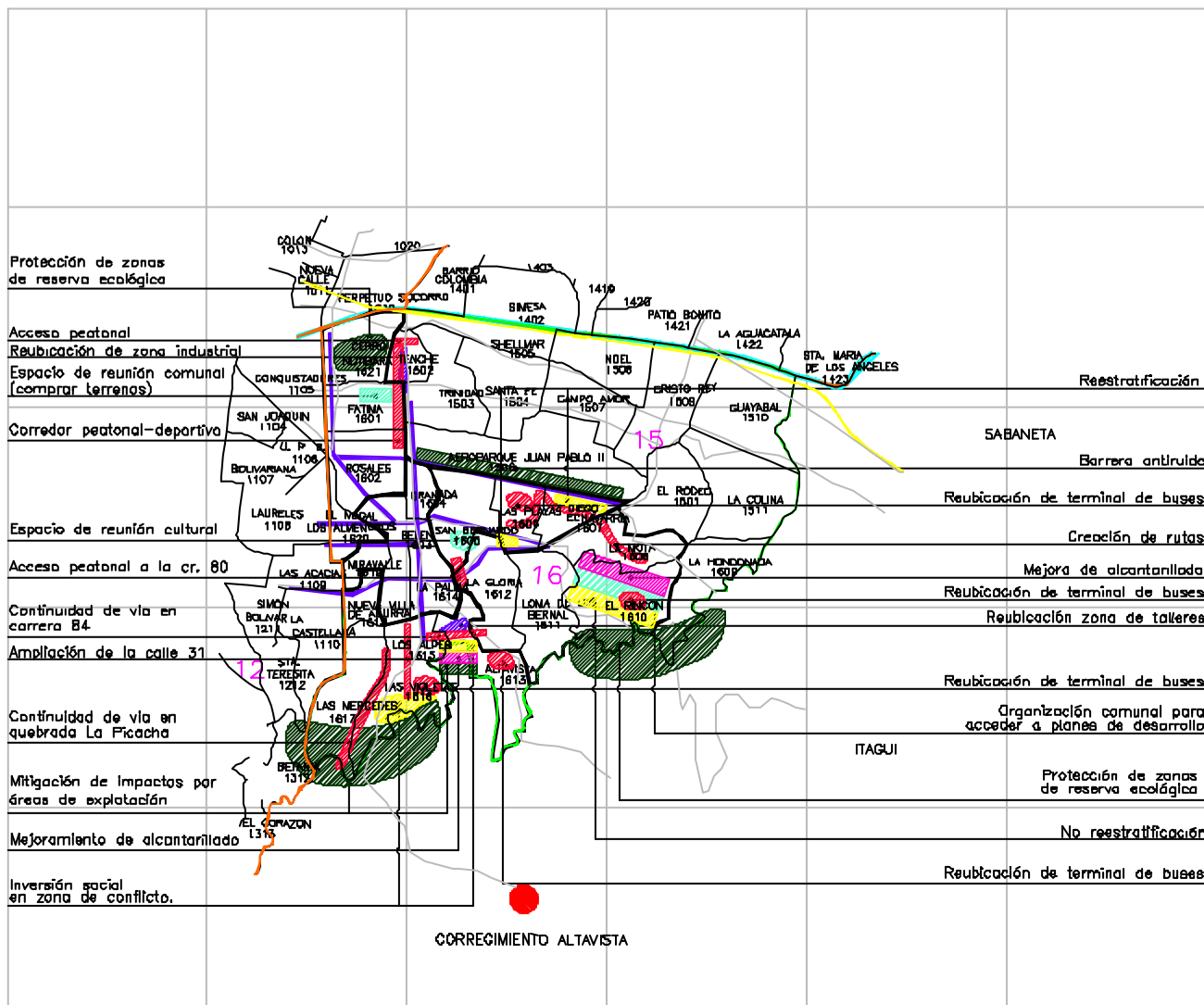
- PERIMETRO ZONAL
- SECTORIZACION
- RIO Y/O QUEBRADAS
- LINEA TREN METROPOLITANO



MEDELLIN PLANO. Z-SOC-V
NOVIEMBRE 1998 Nro 2/8

NTM: El Departamento Administrativo de Planeación Metropolitana preparara los planos para el estudio, sobre los temas de este estudio el resultado del trabajo de ciudad y de zona. Las entidades autorizadas prepararan sus temas correspondientes.





Protección de zonas de reserva ecológica

Acceso peatonal
Reubicación de zona industrial
Espacio de reunión comunal (comprar terrenos)

Corredor peatonal-departiva

Espacio de reunión cultural

Acceso peatonal a la cr. 80

Continuidad de vía en carrera B4

Ampliación de la calle 31

Continuidad de vía en quebrada La Ficacha

Mitigación de impactos por áreas de explotación

Mejoramiento de alcantarillado

Inversión social en zona de conflicto.

Reestratificación

Barrera antruido

Reubicación de terminal de buses

Creación de rutas

Mejora de alcantarillado

Reubicación de terminal de buses

Reubicación zona de talleres

Reubicación de terminal de buses

Organización comunal para acceder a planes de desarrollo

Protección de zonas de reserva ecológica

No reestratificación

Reubicación de terminal de buses

CORREGIMIENTO ALTAVISTA

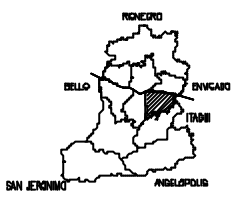
MUNICIPIO DE MEDELLIN
DEPARTAMENTO ADMINISTRATIVO DE PLANEACION
PLAN DE ORDENAMIENTO TERRITORIAL

CONTRATO
La visión zonal en el plano de ordenamiento territorial
CENTRO DE ESTUDIOS DEL HABITAT POPULAR
UNIVERSIDAD NACIONAL DE COLOMBIA MEDELLIN
Secretaría de apoyo y coordinación de ciudad

CONTRATO
Lectura Zona I
FUNDACION FOR-HUM
Coordinación ejecuciones cartograficas

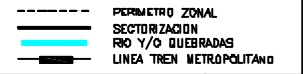
CONTRATO LECTURA ZONA SUR OCCIDENTAL
LPIB Y LIDERES COMUNALES

PROPUESTAS GENERALES
ZONA SUROCCIDENTAL
COMUNA 16



CONVENCIONES

- NORMATIVIDAD EXIGENTE PARA ESTABLECIMIENTOS PUBLICOS
- PRODUCCION-COMERCIO
- EQUIPAMIENTO
- SERVICIOS PUBLICOS E INFRAESTRUCTURA
- SUELO Y MEDIO AMBIENTE
- VALIDAD Y TRANSPORTE
- VIVIENDA Y ENTORNO



MEDELLIN PLANO Z-SOC-P
NOVIEMBRE 1998 Nro. 6/8

Nota: El Departamento Administrativo de Planeación Municipal propone los planes para el sector, mismos que serán el resultado del trabajo de sector y de zona. Los estudios cartograficos proseguirán sus etapas siguientes.