

**EL ESTADO DEL ARTE DE LAS POLÍTICAS PÚBLICAS DE LOS MUNICIPIOS QUE  
CONFORMAN LA PROVINCIA DEL SUMAPAZ.**

**CAMILO ALBERTO PARAMO PARDO**

**ESCUELA SUPERIOR DE ADMINISTRACIÓN PÚBLICA ESAP.**

**FACULTAD DE PREGRADO**

**PROGRAMA EN ADMINISTRACIÓN PÚBLICA TERRITORIAL.**

**FUSAGASUGÁ, CUNDINAMARCA**

**2022**

**EL ESTADO DEL ARTE DE LAS POLÍTICAS PÚBLICAS DE LOS MUNICIPIOS QUE  
CONFORMAN LA PROVINCIA DEL SUMAPAZ.**

Monografía para optar al título de Administrador Público

**CAMILO ALBERTO PARAMO PARDO**

Asesor Académico: Edwin Murillo Amaris.

**ESCUELA SUPERIOR DE ADMINISTRACIÓN PÚBLICA ESAP.**

**FACULTAD DE PREGRADO**

**PROGRAMA EN ADMINISTRACIÓN PÚBLICA TERRITORIAL.**

**FUSAGASUGÁ, CUNDINAMARCA**

**2022.**

## TABLA DE CONTENIDO.

|  |    |
|--|----|
| INTRODUCCIÓN.....  | 9  |
| MARCO TEORICO. ....  | 10 |
| MARCO CONCEPTUAL. ....   | 16 |
| MARCO NORMATIVO. ....  | 17 |
| METODOLOGIA.....   | 18 |
| PLANTEAMIENTO DEL PROBLEMA. ....   | 19 |
| OBJETIVO GENERAL.....  | 20 |
| OBJETIVOS ESPECIFICOS.....   | 20 |
| CAPITULO I.....  | 21 |
| CARACTERIZACIÓN DEL DEPARTAMENTO DE CUNDINAMARCA. ....                     | 22 |
| Historia.....  | 22 |
| Distribución Territorial. ....   | 23 |
| Geografía, Ambiental. ....   | 23 |
| LA ADMINISTRACIÓN PÚBLICA-POLÍTICA. ....                                   | 24 |
| CARACTERIZACIÓN DE LA PROVINCIA DEL SUMAPAZ.....                           | 26 |
| Características Generales de la Provincia. ....                            | 27 |
| DESCRIPCIÓN GENERAL DE LOS MUNICIPIOS DE LA PROVINCIA DEL<br>SUMAPAZ. .... | 28 |
| Características Económicas y naturales. ....                               | 29 |
| Agricultura, Ganadería Y Avicultura. ....                                  | 30 |
| Educación.....   | 31 |
| Vivienda.....  | 31 |

|   |    |
|---|----|
| Servicios Públicos. ....  | 31 |
| CARACTERIZACION DE LOS MUNICIPIOS DE LA PRONVINCIA DEL<br>SUMAPAZ. .... | 32 |
| MUNICIPIO DE FUSAGASUGA.....  | 33 |
| Características Generales. ....   | 34 |
| MUNICIPIO DE CABRERA. ....  | 37 |
| CARACTERÍSTICAS GENERALES.....  | 38 |
| MUNICIPIO DE PASCA. ....  | 40 |
| CARACTERÍSTICA GENERALES.....   | 41 |
| MUNICIPIO DE SAN BERNARDO.....  | 44 |
| CARACTERÍSTICAS GENERALES.....  | 45 |
| MUNICIPIO DE SILVANIA. ....   | 47 |
| Características Generales. ....   | 48 |
| MUNICIPIO DE ARBELÁEZ.....  | 50 |
| CARACTERÍSTICAS GENERALES.....  | 51 |
| MUNICIPIO DE VENECIA.....   | 53 |
| CARACTERÍSTICAS GENERALES.....  | 54 |
| MUNICIPIO DE TIBACUY.....   | 56 |
| Características Generales. ....   | 57 |
| MUNICIPIO DE PANDI.....   | 59 |
| CARACTERÍSTICAS GENERALES.....  | 60 |
| MUNICIPIO DE GRANADA. ....  | 62 |
| CARACTERÍSTICAS GENERALES.....  | 63 |
| CAPITULO II .....   | 65 |
| IDENTIFICACIÓN Y RELACION.....  | 66 |

|   |    |
|---|----|
| POLITICAS PÚBLICAS EN RELACIÓN A LOS ODS FUSAGASUGA. ....   | 67 |
| POLITICAS PÚBLICAS EN RELACIÓN A LOS ODS CABRERA.....       | 73 |
| POLITICAS PÚBLICAS EN RELACIÓN A LOS ODS PASCA. ....        | 77 |
| POLITICAS PÚBLICAS EN RELACIÓN A LOS ODS SAN BERNARDO. .... | 80 |
| POLITICAS PÚBLICAS EN RELACIÓN A LOS ODS SILVANIA.....      | 82 |
| POLITICAS PÚBLICAS EN RELACIÓN A LOS ODS ARBELÁEZ.....      | 84 |
| POLITICAS PÚBLICAS EN RELACIÓN A LOS ODS VENECIA.....       | 87 |
| POLITICAS PÚBLICAS EN RELACIÓN A LOS ODS TIBACUY.....       | 90 |
| POLITICAS PÚBLICAS EN RELACIÓN A LOS ODS PANDI. ....        | 92 |
| POLITICAS PÚBLICAS EN RELACIÓN A LOS ODS GRANADA. ....      | 95 |
| CONCLUSIONES.....   | 97 |
| REFERENCIAS .....   | 98 |

## TABLA DE ILUSTRACIONES.

|   |    |
|---|----|
| <b>Ilustración 1</b> Organigrama central de la gobernación de Cundinamarca. ....                | 24 |
| <b>Ilustración 2</b> Ubicación de la Provincia a nivel nacional y departamental. ....           | 32 |
| <b>Mapas 4</b> Ubicación de Fusagasugá. / <b>Ilustración 3</b> Ubicación de Fusagasugá.....     | 33 |
| <b>Mapas 5</b> Ubicación de Fusagasugá / <b>Ilustración 4</b> Ubicación de Fusagasugá.....      | 37 |
| <b>Mapas 6</b> Ubicación de Pasca / <b>Ilustración 5</b> Ubicación de Pasca. ....               | 40 |
| <b>Mapas 7</b> Ubicación de San Bernardo, / <b>Ilustración 6</b> Ubicación de San Bernardo..... | 44 |
| <b>Mapas 8</b> 6 Ubicación de Silvania. / <b>Ilustración 7</b> Ubicación de Silvania. ....      | 47 |
| <b>Mapas 9</b> Ubicación de Arbeláez. / <b>Ilustración 8</b> Ubicación de Arbeláez. ....        | 50 |
| <b>Mapas 10</b> Ubicación de Venecia. / <b>Ilustración 9</b> Ubicación de Venecia. ....         | 53 |
| <b>Mapas 11</b> Ubicación de Tibacuy. / <b>Ilustración 10</b> Ubicación de Tibacuy. ....        | 56 |
| <b>Mapas 12</b> Ubicación de Pandi. / <b>Ilustración 11</b> Ubicación de Pandi .....            | 59 |
| <b>Mapas 13</b> Ubicación de Granada. / <b>Ilustración 12</b> Ubicación de Granada.....         | 62 |

## **LISTADO DE TABLAS.**

|  |    |
|--|----|
| <b>Tabla 1</b> Características Generales de la Provincia del Sumapaz. .... | 27 |
| <b>Tabla 2</b> Municipios De La Provincia Del Sumapaz. ....                | 28 |
| <b>Tabla 3</b> Características Generales Fusagasugá.....                   | 34 |
| <b>Tabla 4</b> Características Generales Cabrera. ....                     | 38 |
| <b>Tabla 5</b> Características Generales Pasca. ....                       | 41 |
| <b>Tabla 6</b> Características Generales San Bernardo.....                 | 45 |
| <b>Tabla 7</b> Características Generales Silvania. ....                    | 48 |
| <b>Tabla 8</b> Características Generales Arbeláez.....                     | 51 |
| <b>Tabla 9</b> Características Generales Venecia. ....                     | 54 |
| <b>Tabla 10</b> Características Generales Tibacuy. ....                    | 57 |
| <b>Tabla 11</b> Características Generales Pandi. ....                      | 60 |
| <b>Tabla 12</b> Características Generales Granada.....                     | 63 |

## TABLA DE MAPAS.

|   |    |
|---|----|
| <b>Mapas 1</b> Mapa De Cundinamarca Y Sus Provincias. ....                                      | 22 |
| <b>Mapas 2</b> Provincia Del Sumapaz. ....  | 26 |
| <b>Mapas 3</b> Ubicación de la Provincia a nivel nacional y departamental. ....                 | 32 |
| <b>Mapas 4</b> Ubicación de Fusagasugá. / <b>Ilustración 3</b> Ubicación de Fusagasugá.....     | 33 |
| <b>Mapas 5</b> Ubicación de Fusagasugá / <b>Ilustración 4</b> Ubicación de Fusagasugá.....      | 37 |
| <b>Mapas 6</b> Ubicación de Pasca / <b>Ilustración 5</b> Ubicación de Pasca. ....               | 40 |
| <b>Mapas 7</b> Ubicación de San Bernardo, / <b>Ilustración 6</b> Ubicación de San Bernardo..... | 44 |
| <b>Mapas 8</b> 6 Ubicación de Silvania. / <b>Ilustración 7</b> Ubicación de Silvania. ....      | 47 |
| <b>Mapas 9</b> Ubicación de Arbeláez. / <b>Ilustración 8</b> Ubicación de Arbeláez. ....        | 50 |
| <b>Mapas 10</b> Ubicación de Venecia. / <b>Ilustración 9</b> Ubicación de Venecia. ....         | 53 |
| <b>Mapas 11</b> Ubicación de Tibacuy. / <b>Ilustración 10</b> Ubicación de Tibacuy. ....        | 56 |
| <b>Mapas 12</b> Ubicación de Pandi. / <b>Ilustración 11</b> Ubicación de Pandi .....            | 59 |
| <b>Mapas 13</b> Ubicación de Granada. / <b>Ilustración 12</b> Ubicación de Granada.....         | 62 |



## INTRODUCCIÓN.

Este trabajo tiene como fin la Realización del Estado del arte de las políticas públicas de los municipios que conforman la provincia del Sumapaz Cundinamarca, señalando la relación con los Objetivos de Desarrollo Sostenible “ODS”. De igual manera este, se da a partir de una recopilación de información con fuentes primarias y secundarias sobre la realidad de cada uno de los municipios y las posturas que ellos tienen frente a las políticas públicas, teniendo en cuenta ese concepto podemos decir que son ese curso de acción y decisión que adquiere el Estado con la finalidad de transformar o modificar una situación determinada, y dar respuesta oportuna a distintos sectores de la población. Es decir, que estas constituyen una respuesta por parte del Estado a ciertos intereses, contextos y problemáticas de orden integral. En virtud de lo expresado, se considera que la comunidad en general debe ser consciente del rol e importancia que tienen las políticas públicas, dado que expresan y orientan una transformación social con gran énfasis a nivel colectivo.

La primera parte del trabajo se constituye en la caracterización del departamento de Cundinamarca recolectado información clave (historia, extensión territorial, habitantes municipios Etc.). De igual forma, en este capítulo encontraremos la caracterización de la provincia del Sumapaz y de los municipios que la conforman, donde se recolectó información precisa de cada uno de ellos (historia, categoría, extensión territorial, geografía, capacidad institucional, salud, educación Etc.) con los cual pudimos identificar y reconocer a cada uno de los municipios.

La segunda parte contiene el desarrollo del objeto de la investigación, que es la relación de cada una de las políticas públicas de los municipios de la provincia del Sumapaz frente a los Objetivos De Desarrollo Sostenible (ODS). En estas logramos la identificación de cada política y su relación frente a los (ODS), esta información se basa en cada uno de los acuerdos municipales por el cual se aprueba el plan de desarrollo municipal de cada uno de ellos con esta información, nos damos cuenta de cómo se están aplicando y desarrollando las políticas públicas.

## MARCO TEORICO.

La presente monografía se estructura en tres (3) conceptos claves que acompañaran el trabajo: 1) políticas públicas, 2) territorio y 3) territorialidad, de las cuales se tendrá la percepción de los diferentes autores, en lo cual se propone hacer un barrido de todos los conceptos y propuestas ya mencionadas, principalmente en el concepto de Políticas Públicas, el cual se abordara desde diferentes conceptos, elementos y ciclos que las componen y permiten su desarrollo; posteriormente para cada uno de los conceptos, se explicara su definición dentro del proyecto y su proceso desde la información recolectada.

### **1. Políticas Públicas:**

Las políticas públicas son el conjunto de objetivos, decisiones y acciones que lleva a cabo un gobierno para dar soluciones a los problemas que en un momento determinado los ciudadanos y el propio gobierno consideran prioritarios.

Para que exista una política pública debe existir una necesidad, es decir un problema, como también existir unas habilidades que en este caso serian la capacidad del Estado y por su puesto una respuesta que en este caso serían las políticas públicas que asume cada territorio.

Berrios N. (2022) afirma que: Las Políticas Públicas tienen como objetivo principal dar racionalidad al uso de recursos escasos en el cumplimiento de las actividades estatales en cada una de los fragmentos que incorporan el ciclo de vida” (Navarro, 2022). Asimismo, Berrios nos dice que las políticas públicas son las acciones del estado para la prevención, protección y garantía de cada uno de los ciudadanos; ahora bien, la política pública se describe como un proceso de planeación que define una visión de largo plazo ya que cada gobierno y administración tiene como finalidad la ejecución de actividades que tengan como resultado el bien común; con objetivos claros con el fin de lograr el desarrollo local, regional y nacional.

No obstante, otros autores como Luis F. Aguilar (2009) define las políticas Públicas como ese conjunto de acciones que se orientan a la realización de objetivos considerados como importantes por una sociedad o, a resolver esos problemas cuya solución es considerado de beneficio o interés público, (Aguilar, 2009). Mientras que para Thomas (2008), Yves Mény (2010) y Jean-Claude Thoening (2010). Las políticas públicas están directamente unidas a la

decisión del estado para ejercer o no algún tipo de acción y lo cual está determinado por situaciones y condiciones específicas, las cuales están relacionadas con la toma de decisiones y condiciones que permite el proceso de la toma de decisión, (Meny & Thoenig, 2017) Sin embargo, Pastor Albaladejo (2014) nos menciona que las políticas públicas, son ese conjunto de decisiones gubernamentales que implican la selección y el desarrollo (implementación) de una serie de fines, objetivos instrumentos y mediades de actuación, así como la retribución y movilización de alguna serie de recursos -humanos, materiales, presupuestos, etc. Que lo que busca es orientar o modificar conductas que transformen a la sociedad buscando esa cohesión social (Albaladejo, 2014).

Según los autores, se puede entender que las políticas públicas son esas tomas de decisiones del estado frente a determinados problemas públicos e implican tanto como acciones como omisiones de las instituciones gubernamentales. De hecho, es el gobierno el encargado del proceso de diseño, elaboración e implementación de las políticas públicas que sean necesarias para tal fin.

Con lo antes mencionado tenemos que tener en cuenta que las políticas públicas cuentan con unos elementos que permiten no solo el saber acerca de la problemática sino como solucionarla, Luis F Aguilar (2009). Menciona en su libro de políticas públicas que existe un listado de elementos básicos de políticas públicas y que nos hacen considerar que hace una “política y que hace una “pública” nos menciona también que una política tendría, por lo menos seis elementos básicos para su identificación el 1] el problema, 2] el diagnóstico, 3] la solución, 4] la estrategia, 5] los recursos y 6] la ejecución. En general, todas las políticas públicas están relacionadas con un problema dado a conocer como público o que afecte a la sociedad, por lo cual las políticas públicas implican un diagnóstico (aunque sea político) de vemos saber a ciencia cierta cual es la causa del problema y cual son esas medidas que pudieran resolverlo o en su defecto mitigarlo. Este diagnóstico está en dos situaciones importantes: la solución y la estrategia. De este modo, esas políticas implican varios objetivos, que se examinan para darle solución a un problema, así como una estrategia o programa de acción dirigido a poder alcanzar dichos objetivos generales, mientras, la estrategia es ese paquete de acciones que nos permite darle solución a ese problema. Sin embargo, para Muller y Surel (1998) una política Pública está compuesta por cuatro elementos importantes.

- 1) Los principios: que hace referencia a una presentación general de cómo se están manejando los asuntos públicos, 2) Objetivos: que son entendidos como prioridades específicas con la relación al asunto que vamos a manejar, 3) el conjunto de medidas concretas: decisiones, acciones, y disposiciones procedimentales y por ultimo los instrumentos que son los medios para alcanzar los objetivos propuestos. (Surel, 1998)

Ahora bien, con frecuencia, las políticas públicas suelen hallarse o verse como ese conjunto de etapas que se realizan de forma secuencial para darle solución a un problema determinado; James Anderson, por ejemplo, nos define las políticas como una *“secuencia intencionada de acción seguida por un actor o un conjunto de actores gubernamentales, a la hora de tratar con un asunto que los afecta”* a este conjunto de etapas, se les denomino el ciclo de política, la cual tenía dos propósitos importantes: proponer un modelo para el funcionamiento de la acción pública para la ampliación de toda política pública y una herramienta analítica.

Para esto la manera más común de abordarlas es el llamado El enfoque del ciclo de políticas públicas: Son esas faces o etapas distintas, que corresponden a momentos diferentes para la formulación de una política pública. Se pueden hallar múltiples esquemas secuenciales, sin embargo, el propuesto por Charles Jones en 1970 se ha convertido en una referencia casi que obligada para los estudiosos sobre el tema.

Jones demostraba que para una formulación de una política pública se debían tener en cuenta 6 ciclos:

- 1) El primero que habla sobre la identificación del problema: que recubre tanto la emergencia del problema como la puesta en agenda.
- 2) la formulación de alternativas: que es el programa tomado a cargo del gobierno que se convierte en la política.
- 3) Decisión: la selección de una alternativa. Que implica de alguna manera la medida más visible, pero la más difícil de aislarse.
- 4) Implementación: que implica la disposición de medios por parte del aparato administrativo.
- 5) Evaluación.

6) Terminación: supone el abandono de la política analizada y por tanto la iniciación de una nueva acción.

Mientras que por otro lado tenemos a Palumbo, (1987) el cual nos menciona el ciclo de la política pública que está determinado por 5 fases:

- 1) La definición del problema / conformación de la agenda.
- 2) El diseño / legitimación política.
- 3) La implementación
- 4) El impacto
- 5) Terminación / evaluación.

Con esto podemos darnos cuenta que las políticas públicas han sido denominado de múltiples formas, ya sea en la literatura o a la hora de su implementación, no obstante, todas las definiciones y elementos van direccionadas al bien común y a dar respuesta a las necesidades de la sociedad, sobre todo a la toma de decisiones que tiene el gobierno para poder dar cumplimiento a cada uno de sus objetivos.

## **2. Territorio:**

La palabra territorio es conocida como sinónimo de espacio, entorno o de un lugar; podemos decir que la palabra territorio es de uso diario, su definición es una idea de un lugar físico en el cual nos podemos relacionar o en el que vivimos. Claro eso según un contexto específico (país, departamento, provincia o municipio) de esta manera la idea de territorio se ha estructurado como un concepto amplio en cual tiene diferente conceptos o definiciones lo cual cambia según el momento histórico desde el cual se estudie.

Para (Capel, 2016) la idea de territorio se basó en entender la dimensión espacial de los fenómenos sociales, de esta forma el Territorio se estudió y analizó desde diferentes disciplinas como la antropología, la sociología, la ecología y las ciencias políticas (Capel, 2016) sin embargo para la geografía, el concepto de territorio surge alrededor del siglo XIX gracias a Friedrich Ratzel, quien propuso varias características, entre ellas las más importante que es su dependencia y su relación con el Estado. Para Schneider & Tartaruga (2006) Claude Raffestein (2011) reconoce que estas ideas son algo limitadas ya que se concentran exclusivamente en el poder ejercido por parte del Estado, esto presentado en su libro “Por una geografía del poder”

(2011), en su libro, el estado posee un exceso de poder, de este modo el plantea la existencia de varios poderes que se desarrollan por diferentes actores y en distintos niveles territoriales (locales y regionales) lo cual permite y da paso al desarrollo de una geografía basada en poderes y una mayor delimitación la cual se acercaba a la idea de territorio y de poder (Schneider , 2006).

Desde las ideas del geógrafo Bernardo Fernández, entendemos que la noción del espacio es amplio e implica reconocer varias dimensiones; de esta forma la dimensión social para Fernández, se estructura con la vida humana en un lugar específico y dentro de un espacio geográfico que es creado “(...) originalmente por la naturaleza y transformado continuamente por las relaciones sociales, que producen diversos tipos de espacios materiales e inmateriales, como por ejemplo políticos, culturales, económicos) (Fernandes, 2015) adicional a esto Fernández reconoce todos los tipos de realidades que se producen dentro del espacio geográfico, ya que esto influye en la relación entre personas. Instituciones/ organizaciones y la naturaleza. Las cuales permiten la transformación no solo de un espacio geográfico sino también de territorios, regiones y lugares. Ya teniendo esto claro podemos decir que para Fernández el territorio se define así:

“El territorio es el espacio apropiado por una determinada relación social que lo produce y lo mantiene a partir de una forma de poder, es decir, como fue afirmado anteriormente, es concebido por la receptividad, el territorio es, al mismo tiempo, una convención y una confrontación. Precisamente porque el territorio posee límites, posee fronteras, es un espacio de conflictividades” (Fernandes, 2015, pág. 4)

Es por esto que para Fernández, este concepto reconoce nuevas formas e identifica relaciones que se generan a través del territorio y que van más allá de las relaciones de carácter productivo, sino que también ve esas relaciones sociales, de memoria y de cuidado ambiental.

Ya con esto es posible analizar e identificar varias características que estructuran la idea de territorio y que, este trabajo permitirá posicionar esta idea como una categoría de análisis frente a la información recolectada ya que vamos a percibir la estructura de territorio de cada uno de los municipios de la provincia del Sumapaz adicional veremos las características de cada territorio reconociendo la diversidad de actores e intereses.

### **3. Territorialidad.**

La idea de territorialidad es entendida a partir de los procesos sociales que hacen o construyen un territorio ya sea por sus habitantes, es decir, su forma de vida como se mostró en la investigación de Leonardo Salcedo (2017), el cual nos menciona al territorio como un espacio definido por una comunidad, y que pueden ejercer poder e intereses sobre él, generando así significados sociales, ecológicos y políticos, la territorialidad también se ha venido entendiendo como ese modelo de apropiación y la relación entre hombre- sociedad- espacio, así como las experiencias materiales y simbólica que permanecen en un lugar determinado. En ese sentido la territorialidad está relacionada con la identificación, la conciencia regional, la participación y la acción ciudadana (Rodríguez, 2011). según lo antes mencionado concluimos que, Territorialidad es, la dimensión simbólica y cultural de cada territorio. Mientras que el territorio vendría siendo la relación de la naturaleza con lo político- jurídico y lo económico lo cual permite que estos dos conceptos se relacionen directamente. Adicional a esto la territorialidad es esa apropiación y relación que nosotros tenemos con el espacio, la naturaleza y los seres que habitan a nuestro alrededor lo cual genera un sentido de identidad, conciencia y ciudadanía con esto podemos decir que los conceptos de territorio y de territorialidad son dos conceptos que están estrechamente relacionado y que se componen uno a otro, al ser la territorialidad la dimensión simbólica y cultural de un territorio.

De manera específica la territorialidad es definida como “la tentativa, por un individuo o grupo de dirigir/afectar, influenciar o controlar personas, fenómenos y relacionamientos, por la delimitación y afirmación del control sobre un área geográfica. Esta área será llamada territorio...” (Sack, 2000) En síntesis, la territorialidad es un como un componente del poder, no es apenas un medio para crear y mantener el orden, pero si es una estrategia para crear y mantener gran parte del contexto geográfico a través del cual nosotros experimentamos el mundo y lo dotamos de significado.

Sin embargo, para, algunos autores asocian a la territorialidad desde la perspectiva biológica, con ese instinto feroz y animal que tiene el ser humano. A pesar de esto, la territorialidad esta regularmente asociada o relacionada con temas políticos y socio-culturales. Tales como la identidad social, la cual esta referida necesariamente al territorio, lo cual hace que se defina como esa estrategia racional para ese ejercicio del poder sobre el territorio.

## MARCO CONCEPTUAL.

- **Políticos (La política):** Entendida como las relaciones y lucha de poder, procesos electorales, las confrontaciones entre organizaciones sociales con el gobierno (la ciencia de hacer política)
- **Policies (las políticas):** Relacionadas con las acciones, programas o decisiones gubernamentales, es decir, políticas públicas; ejemplo: **Política económica.**
- **Política:** Ciencia y arte de gobernar que trata de la organización y administración de un estado en sus asuntos e interés.
- **Público:** el termino Público es un adjetivo que hace la referencia a aquel o aquello que resulta notorio, manifiesto, patente sabido o visto por todos
- **Política Pública:** Es la acción que un gobierno desarrolla en función de un problema o situación determinada de la sociedad en la búsqueda de mejorar el bienestar social.
- **Territorio:** sinónimo de espacio, entorno o de un lugar; su definición es una idea de un lugar físico en el cual nos podemos relacionar o en el que vivimos
- **Territorialidad:** es el grado de control de una determinada porción de espacio geográfico por una persona, un grupo social

### ALGUNAS DEFINICIONES:

- **Hecló y Wildaxsky:** Mencionan que la política pública es una acción gubernamental dirigida hacia el logro de objetivos fuera de ella misma, (a la sociedad, a la ciudadanía que son el objeto de bienestar de un estado)
- **Ives Thoening:** La política pública es el resultado de la actividad de autoridad con poder público y legitimidad.
- **Aguilar Villanueva:** Una política es en un doble sentido un curso de acción: es el curso de acción deliberadamente diseñado y el curso de acción efectivamente seguido, no solo lo que el gobierno dice y quiere hacer, sino también lo que realmente hace y logra, por su mismo o en interacción con actores políticas y sociales.



## **MARCO NORMATIVO.**

Por marco normativo en efectos de este trabajo de grado, se entera el marco normativo como el conjunto de documentos legales que sustentan la promulgación de las políticas públicas.

- A.** ACUERDO NÚMERO 007 DE 2020. “Bienestar y Progreso “Municipio de Cabrera
- B.** ACUERDO NUMERO 100-02,01-05 DE 2020. “con la fuerza de Gente” Municipio de Fusagasugá
- C.** ACUERDO NUMERO 007 DE 2020 “Gestores de Nuestro Propio Cambio” Municipio de Granada
- D.** ACUERDO NUMERO 005 de 2020 “Unidos por Pandi” Municipio de Pandi.
- E.** ACUERDO NUMERO 04 “Un Cambio Con Sentido Social” Municipio de Pasca.
- F.** ACUERDO NUMERO 007 “Todos Comprometidos Con San Bernardo” Municipio de San Bernardo.
- G.** ACUERDO NUMERO 006 “Todos construimos el Cambio” Municipio de Sylvania.
- H.** ACUERDO NUMERO 002 “Mas Desarrollo y Equidad” Municipio de Sylvania.
- I.** ACUERDO NUMERO 02 “Compromiso y Firmeza por Venecia” Municipio de Venecia.
- J)** ACUERDO NUMERO 008 “Arbeláez Somos Todos” Municipio de Arbeláez.

## **METODOLOGIA.**

La presente investigación que tiene como título “**OBJETIVOS DE DESARROLLO SOSTENIBLE (ODS) Y LAS POLITICAS PUBLICAS EN LOS DIFERENTES MUNICIPIOS QUE CONFORMAN LA PROVINCIA DEL SUMAPAZ**”; teniendo como estrategia de investigación la revisión documental, contemplando 5 momentos importantes que permitirán visualizar con mayor claridad la situación de los municipios de la provincia del Sumapaz en cuanto a las políticas públicas y su comparación con los objetivos de desarrollo sostenible.

La metodología está basada en un enfoque cualitativo, con alcance descriptivo, de tipo no probabilístico ya que se recopiló información histórica, ubicando al territorio de Cundinamarca con sus características generales para después poder ubicar la provincia del Sumapaz donde pudimos ubicar sus regiones de una manera objetiva y resaltando su historia, demografía, geografía y distribución territorial; política, económica, administrativos, organizacionales, análisis técnico, seguimiento, acuerdos, y recomendaciones; en cuanto caracterización inicial del territorio; políticas públicas, capacidad institucional e instancias de participación, las características de la población, del surgimiento de las políticas públicas, problemáticas y acciones, capacidad institucional, con funciones de cada secretaria, las oficinas que evalúan y controlan estas políticas públicas.

Los resultados obtenidos dentro de la metodología fueron los siguientes pasos:

1. Se definió la información que se debía recolectar (Características generales)
2. Se determinaron como variables clave de estudio para la caracterización e identificación las siguientes: Número de Acuerdo, fecha, nombre de la política, normatividad, objetivos, acciones ejecutadas y encuentros ciudadanos.
3. Levantamiento de la información mediante un método: a) Investigación de las páginas institucionales de cada uno de los municipios y fuentes primarias.
4. Procesamiento de la información y análisis para la construcción del presente documento.
5. Relación de las políticas públicas de cada municipio frente a los objetivos de desarrollo sostenible.

## **PLANTEAMIENTO DEL PROBLEMA.**

Las Políticas Públicas son el eje fundamental para llevar el desarrollo de las comunidades y territorios que corresponden a los municipios de la provincia del Sumapaz

En Colombia, con el fin de dictar lineamientos y estructurar el diseño y formulación de programas de desarrollo, la Constitución Política de 1991 prevé en su artículo 339 que "las entidades territoriales formularán y adoptarán, conjuntamente con el gobierno nacional, programas de desarrollo". También existe la ley orgánica de la Ley de Planificación del Desarrollo No. 152 de 1994, que establece los procedimientos y mecanismos para la elaboración, aprobación, ejecución, seguimiento, evaluación y control de los planes de desarrollo y especifica en su artículo tercero las 17 Leyes generales principios de planificación para la acción, literalmente ocho "sostenibilidad ambiental", hacer un plan de desarrollo deben incluir elementos en sus estrategias, planes y proyectos que les permitan estimar los costos y beneficios ambientales de igual forma se deben definir las acciones actuales y futuras para proporcionar suministros ambientales adecuados para las generaciones". Las cuales permiten que Las acciones se centran en planificar y realizar el desarrollo sostenible del país

Ante esta situación surgen la siguiente pregunta:

¿Los municipios que hacen parte de la Provincia del Sumapaz en la proyección que hicieron de la configuración de lo público a través de políticas públicas, tuvieron en cuenta y se articularon con los objetivos de desarrollo sostenible?

## **OBJETIVO GENERAL.**

Realizar el estado del arte de los municipios de la Provincia del Sumapaz Cundinamarca y señalar la relación con los Objetivos de Desarrollo Sostenible “ODS”.

## **OBJETIVOS ESPECIFICOS.**

- Caracterizar la Provincia del Sumapaz desde la perspectiva de la administración pública.
- Realizar un inventario de las políticas públicas de los municipios que conforman la Provincia del Sumapaz.
- Señalar la relación entre las políticas públicas halladas en los municipios de la provincia del Sumapaz con los objetivos de desarrollo sostenible.

The background features a complex geometric pattern of triangles in various shades of blue, with a few triangles in orange and red. The pattern is centered around a light blue vertical band.

# CAPITULO I

CARACTERIZACIÓN

---

# CARACTERIZACIÓN DEL DEPARTAMENTO DE CUNDINAMARCA.

## Historia.

El territorio de Cundinamarca fue descubierto por las expediciones de tres conquistadores: Gonzalo Jiménez de Quesada por el norte, Nicolás de Federmann por el sureste y Sebastián de Belalcázar por el suroeste. (Cundinamarca., 2018). El nombre del Departamento de Cundinamarca nace de la palabra CUNTINAMARCA, palabra que tiene origen de las naciones de Perú y Bolivia. Sin embargo, el nombre de Cundinamarca, fue sustituido por el Nuevo Reino de Granada el 6 de agosto de 1538, pero por constitución de 4 de abril de 1811, el señor Jorge Tadeo Lozano, fue quien escribió y presentó al Colegio Electoral Constituyente, y dio el nombre de Constitución para el "Reino de Cundinamarca", votada por todos el 30 de marzo, sancionada el 4 de abril Tadeo se proclamó como presidente del Estado. (Cundinamarca., 2018) El 17 de abril de 1812 se dio vida a la República de Cundinamarca, la cual absorbida por el Gobierno Federalista a raíz de su derrota el 12 de diciembre de 1814 se quedó como Provincia, el 6 de mayo de 1816 desaparecieron el Gobierno Revolucionario y el nombre de Cundinamarca, y se restableció la antigua provincia de Santafé. (Velandia., 1971)

*Mapas 1 Mapa De Cundinamarca Y Sus Provincias.*



**Fuente:** Gobernación de Cundinamarca. Mapa de división política de Cundinamarca 2022.

## **Distribución Territorial.**

El Departamento de Cundinamarca está compuesto por 116 municipios, 14 corregimientos, 177 inspecciones de policía, así como, numerosos caseríos y sitios poblados. También está formado por 15 Provincias: Almeidas, Alto Magdalena, Bajo Magdalena, Gualivá, Guavio, Magdalena Centro, Medina, Oriente, Rionegro, Sabana Centro, Sabana Occidente, Soacha, Sumapaz, Tequendama y Ubaté. Con 116 municipios siendo Bogotá su capital (Editorialox, 2022). Sin embargo, existen otros grupos organizados de la comunidad indígena que habitan en el territorio cundinamarqués, estos grupos organizados conocidos como cabildos son 3 principalmente que son (SINIC, 2022):

1. Cabildo indígena de cota que está ubicado en la vereda de la Moya, en el piedemonte del cerro Maguy, con una población de 2.200 indígenas y una extensión de 504 hectáreas que está regido siempre por un Gobernador indígena (SINIC, 2022).
2. El segundo Cabildo indígena es el Fonquetá y Cerca de Piedra y está ubicado en la vereda de Fonquetá del piedemonte del cerro La Cruz, con una población de 200 comuneros y una extensión de 230 hectáreas, regido también por un Gobernador indígena sólo que también tienen estatutos construidos por ellos mismos (SINIC, 2022).
3. Y por último el Cabildo indígena de Sesquilé que está ubicado en la vereda de Los Espigos en el piedemonte del cerro de las Tres Viejas, con una población de 200 comuneros liderados por un Gobernador indígena y con sus propios estatutos creados (SINIC, 2022).

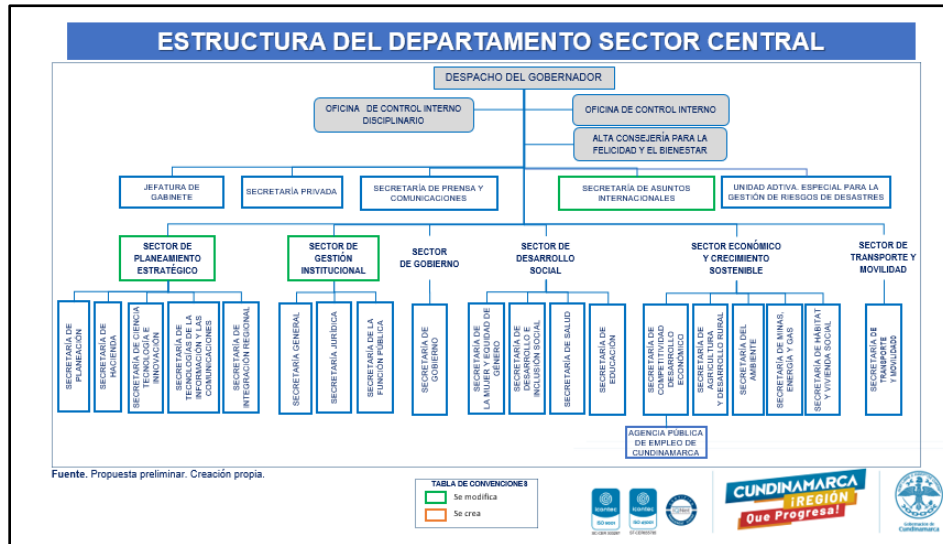
## **Geografía, Ambiental.**

Cundinamarca es uno de los 32 departamentos, siendo **BOGOTÁ D.C** la capital, pero cabe aclarar que no hace parte del régimen administrativo de Cundinamarca. El territorio cundinamarqués está localizado en el centro del país y su ubicación le permite ser parte de la región Andina, cabe resaltar que el Departamento de Cundinamarca tiene una superficie de 24.210 Km<sup>2</sup> lo que en porcentaje podría representar el 2,12% del territorio nacional (Instituto geográfico Agustín Codazzi IGAC, 2019)

# LA ADMINISTRACIÓN PÚBLICA-POLÍTICA.

El presente gobernador de Cundinamarca para el periodo 2020-2023 es el señor Nicolas García Bustos es un abogado con estudios superiores en Derecho Internacional Público y especializado en Gobierno y Políticas Públicas (Nicolas Garcia , (S.F).

*Ilustración 1 Organigrama central de la gobernación de Cundinamarca.*



*Fuente: Gobernación de Cundinamarca. Organigrama Departamento de Cundinamarca. 2020.*

En el departamento de Cundinamarca existe también el sector descentralizado, compuesto por establecimientos públicos como la Corporación Social de Cundinamarca, Instituto Departamental de Acción Comunal, Beneficencia de Cundinamarca, Instituto Departamental para la Recreación y Deporte, el Instituto departamental de Cultura y Turismo y el Instituto de Infraestructura y Concesiones (Gobernación de Cundinamarca, 2016).

También están las Unidades Administrativas especiales como es la de pensión y la agencia de Cundinamarca para la paz y el postconflicto. Dentro de este sector también están las empresas industriales y comerciales tales como la inmobiliaria y logística, la de licores, la de lotería, la promotora de salud del régimen subsidiado EPS con vida y la de desarrollo de proyectos (FONDECUN)<sup>1</sup>. También dentro de este sector están las empresas sociales del Estado

<sup>1</sup> FONDECUN significa Fondo de Desarrollo de Proyectos de Cundinamarca



y las sociedades públicas de economía mixta como es la sociedad de capital (SOCAPUC)<sup>2</sup> y la empresa departamental urbanística (Gobernación de Cundinamarca, 2016).

En el Departamento de Cundinamarca, hay un total de 6.372 servidores públicos y 1.032 contratistas, siendo un total de 7404 empleados que trabajan en el Departamento de Cundinamarqués (Función Pública, (S.F).

---

<sup>2</sup> SOCAPUC significa Sociedad De Capital Público Departamental de Cundinamarca

## CARACTERIZACIÓN DE LA PROVINCIA DEL SUMAPAZ.

La Provincia del Sumapaz fue creada mediante el Decreto Nacional 489 del 7 de noviembre de 1895 y ratificada por la ley 162 de 1896, esta es una de las 15 Provincias del Departamento de Cundinamarca, ubicada al suroccidente de Colombia; está compuesta por 10 municipios liderados por Fusagasugá como principal foco económico, seguido de Tibacuy, Silvania, Pasca, San Bernardo, Arbeláez, Granada, Pandi, Cabrera y Venecia; con una extensión de aproximadamente 1807 kilómetros cuadrados, representando el 8% del área total del Departamento, la Provincia del Sumapaz se ubica en el cuarto puesto en población con un total aproximado de 181.254 habitantes representando el 8,2% en población del Departamento de Cundinamarca (Cámara de comercio de Bogotá, 2022).

*Mapas 2 Provincia Del Sumapaz.*



*Fuente: Gobernación de Cundinamarca. Estadísticas Básicas Provincia de Sumapaz 2015*

## Características Generales de la Provincia.

Los cuadros, se utilizan a menudo para representar toda aquella información recolectada en un proceso de investigación, teniendo esto claro, la siguiente tabla de características tiene como fin, mostrar las principales características de la Provincia del Sumapaz de acuerdo a la investigación realizada de los diferentes archivos y páginas web en los cuales pudimos realizar dicha caracterización.

*Tabla 1 Características Generales de la Provincia del Sumapaz.*

| HIDROGRAFÍA  | OROGRAFÍA  | ZONAS Y CLIMAS.   |
|--|--|---|
| La principal fuente hídrica de la provincia del Sumapaz es el río Sumapaz que tiene alrededor de 120 kilómetros la cual está conectada con subcuencas como el río San Juan, el Pilar, río Subia, río Paguey, río Apache, río Chocho y el río Cuja entre otros. (Bogota, 2018)- otros <b>Fuente especificada no válida.</b> | la Provincia del Sumapaz se caracteriza por tener variados tipos de relieve, con grandes planicies como las de Pasca, San Bernardo Y Arbeláez, también podemos encontrar dentro de la Provincia municipios grandes montañas, desfiladeros y algunas mesetas con depresiones como sucede en Venecia, Cabrera, Arbeláez, San Bernardo, Pasca, Silvania y Fusagasugá, finalmente encontramos zonas con algunas planicies y ondulaciones como en Arbeláez Tibacuy y Pandi <b>Fuente especificada no válida..</b> | A pesar del tamaño de la Provincia del Sumapaz podemos encontrar distintos tipos de climas así <b>Fuente especificada no válida.:</b> (Bogota, 2018)<br><b>PARTE BAJA:</b> se evidencian temperaturas superiores a los 24°C, y se pueden encontrar zonas con bosque seco tropical <b>Fuente especificada no válida..</b><br><b>PARTE CENTRAL:</b> aquí encontramos temperaturas que van desde los 12°C hasta los 18°C; con zonas de bosque húmedo <b>Fuente especificada no válida..</b><br><b>PARTE ALTA:</b> cuenta con temperaturas que varían desde los 6°C hasta los 12°C y zonas de bosque muy húmedo por encima de los 3000 msnm <b>Fuente especificada no válida.</b> |

# DESCRIPCIÓN GENERAL DE LOS MUNICIPIOS DE LA PROVINCIA DEL SUMAPAZ.

*Tabla 2 Municipios De La Provincia Del Sumapaz.*

|  |   |
|--|---|
| <b>MUNICIPIO DE CABRERA.</b>   | <b>MUNICIPIO DE ARBELÁEZ.</b>   |
| <p>Significado del nombre: Gran cantidad de cabras.</p> <p>Extensión territorial: 449 km<sup>2</sup></p> <p>División política: Quince (15) veredas.</p> <p>Temperatura: 14° C.</p> <p>Altitud: 2.560 msnm.</p> <p>Distancia de Bogotá: 144 km.</p> <p>Transporte: Auto fusa, Cootransfusa.</p> <p>Población: 5.429 personas. (PLANEACIÓN, 2020)</p> <p>Viviendas: 1.207 (Campo Saavedra, 2005)</p>                                   | <p>Significado del nombre: Tierra de los hijos del Sol.</p> <p>Extensión territorial: 162 km<sup>2</sup></p> <p>División política: Diez (10) veredas.</p> <p>Temperatura: 20° C.</p> <p>Altitud: 1.417 msnm.</p> <p>Distancia de Bogotá: 82 km.</p> <p>Transporte: Auto fusa, Cootransfusa, Gómez Villa, Rionegro.</p> <p>Población: 11.753 personas. (PLANEACIÓN, 2020)</p> <p>Viviendas: 2.949 (Campo Saavedra, 2005)</p> |
| <b>MUNICIPIO DE FUSAGAUGÁ</b>  | <b>MUNICIPIO DE GRANADA.</b>  |
| <p>El concepto del nombre original: Mujer que se esconde tras la montaña.</p> <p>Extensión territorial: 206 km<sup>2</sup></p> <p>División política: (35) veredas.</p> <p>Temperatura: 18 - 22° C.</p> <p>Altitud: 1.728 msnm</p> <p>Distancia de Bogotá: 64 km.</p> <p>Transporte: Tierra Grata, Auto fusa, Cootransfusa</p> <p>Población: 165.340 personas (PLANEACIÓN, 2020)</p> <p>Viviendas: 29.758. (Campo Saavedra, 2005)</p> | <p>Significado del nombre: Ilustre y escogido.</p> <p>Extensión territorial: 60 Km<sup>2</sup></p> <p>División política: Doce (12) veredas.</p> <p>Temperatura: 18° C.</p> <p>Altitud: 2.362 msnm.</p> <p>Distancia de Bogotá: 18 km.</p> <p>Transporte: San Vicente, Auto fusa y Rápido Tolima.</p> <p>Población: 8.505 personas. (PLANEACIÓN, 2020)</p> <p>Viviendas: 1.734 (Campo Saavedra, 2005)</p>                    |

|  |  |
|--|--|
| <b>MUNICIPIO DE PANDI.</b>   | <b>MUNICIPIO DE PASCA.</b>   |
| <p>Significado del nombre: En honor a los primeros pobladores del valle (Pande).</p> <p>Extensión territorial: 77 Km<sup>2</sup></p> <p>División política: Doce (12) veredas.</p> <p>Temperatura: 20 - 24° C.</p> <p>Altitud: 1.024 msnm.</p> <p>Distancia a Bogotá: 87 Km.</p> <p>Transporte: Auto fusa y Cootransfusa.</p> <p>Población: 5.720 personas. (PLANEACIÓN, 2020)</p> <p>Viviendas: 1.493 (Campo Saavedra, 2005)</p> | <p>Significado del nombre: Cercado del padre.</p> <p>Extensión territorial: 227 km<sup>2</sup></p> <p>División política: Veintiocho (28) veredas.</p> <p>Temperatura: 12 - 14° C.</p> <p>Altitud: 2.180 msnm.</p> <p>Distancia de Bogotá: 75 km.</p> <p>Transporte: Auto fusa y Cootransfusa.</p> <p>Población: 10.323 personas. (PLANEACIÓN, 2020)</p> <p>Viviendas: 2.694 (Campo Saavedra, 2005)</p> |

|  |   |
|--|---|
| <b>MUNICIPIO DE SAN BERNARDO</b>   | <b>MUNICIPIO DE SILVANIA.</b>   |
| <p>Su nombre se le da por el honor al arzobispo Bernardo Herrera Restrepo.</p> <p>Extensión territorial: 216 km<sup>2</sup></p> <p>División política: Veintidós (22) veredas.</p> <p>Temperatura: 19° C.</p> <p>Altitud: 1.600 msnm.</p> <p>Distancia de Bogotá: 99 km.</p> <p>Transporte: Auto fusa, Cootransfusa y Gómez Villa.</p> <p>Población: 9.635 personas.</p> <p>Viviendas: 2.929 (Campo Saavedra, 2005)</p> | <p>Referencia del nombre: En honor a Ismael Silva.</p> <p>Extensión territorial: 165 km<sup>2</sup></p> <p>División política: Catorce (14) veredas.</p> <p>Temperatura: 20° C.</p> <p>Altitud: 1.470 msnm.</p> <p>Distancia de Bogotá: 65 km.</p> <p>Transporte: San Vicente, Auto fusa, Expreso Bolivariano y Rápido Tolima.</p> <p>Población: 25.190 personas.</p> <p>Viviendas: 6.424 (Campo Saavedra, 2005)</p> |

|   |  |
|---|--|
| <b>MUNICIPIO DE TIBACUY.</b>  | <b>MUNICIPIO DE VENECIA.</b>   |
| <p>Significado del nombre: jefe oficial.</p> <p>Extensión territorial: 84 km<sup>2</sup></p> <p>División política: Veinte (20) veredas.</p> <p>Temperatura: 20 - 22° C.</p> <p>Altitud: 1.647 msnm.</p> <p>Distancia de Bogotá: 87 km.</p> <p>Transporte: Cootransfusa y Cootranstibacuy.</p> <p>Población: 4.975 personas. (PLANEACIÓN, 2020)</p> <p>Viviendas: 1.227 (Campo Saavedra, 2005)</p> | <p>Significado del nombre: En honor al primer caserío fundado en 1.924 (anteriormente llamado Ospina Pérez)</p> <p>Extensión territorial: 112 km<sup>2</sup></p> <p>División política: Diecisiete (17) veredas.</p> <p>Temperatura: 16 - 18° C.</p> <p>Altitud: 1.890 msnm.</p> <p>Distancia de Bogotá: 121 km.</p> <p>Transporte: Auto fusa y Cootransfusa.</p> <p>Población: 4.771 personas. (PLANEACIÓN, 2020)</p> <p>Viviendas: 1.298 (Campo Saavedra, 2005)</p> |

### **Características Económicas y naturales.**

En la Provincia Sumapaz predominan las tierras de pastos, cuyo uso principal es el pasto manejado, el cual ocupa una extensión 52.523 hectáreas que cubren el 28,6% de la Provincia Cundinamarqués. De igual forma se destacan extensiones de bosque secundario (21,5%), vegetación de páramo (14,8%), rastrojo (8,3%), pasto con rastrojo (5,3%) y bosque natural (4,4%). Los cultivos agrícolas más representativos en la provincia fueron: café (4,8%), arveja (1,3%), papa (0,74%) y frutales (0,71%) (Campo Saavedra, 2005)

## **Agricultura, Ganadería Y Avicultura.**

El total del área sembrada en la Provincia Sumapaz fue de 16.812 hectáreas de las cuales el 68,5% son cultivos permanentes predominantes en esta provincia y el 31,5% fueron cultivos transitorios. Si se compara con las otras Provincias de Cundinamarca, Sumapaz representa el 5,6% de las hectáreas destinadas para la agricultura en el Departamento y ocupó la octava posición. Los cultivos más representativos de la provincia fueron café, arveja, papa, mora, gurupa, uchuva y fríjol (Campo Saavedra, 2005).

La provincia ocupa el sexto puesto entre las 15 provincias que se encuentran en el Departamento de Cundinamarca, con un total aproximado de 43.669 cabezas de ganado, con una producción estimada de leche al día de 168,216 litros, los municipios con mayor cantidad de producción de leche de la región son Granada, Silvania, Pasca y Arbeláez (Campo Saavedra, 2005).

En cuanto a la ganadería La Provincia del Sumapaz tiene una población bovina de 43.669 cabezas y ocupó el sexto puesto entre las quince Provincias del Departamento con una participación del 7,9%. La mayor producción de ganado bovino de la provincia se localizó en los municipios de Fusagasugá, Silvania y Pasca (Campo Saavedra, 2005). Además, Según el Censo general de 2005, la Provincia del Sumapaz concentró 22.999 cabezas de ganado porcino y ocupó el segundo puesto entre las Provincias del Departamento, con una participación del 15,5%. Los municipios de Fusagasugá y Silvania concentraron el 80% de los porcinos de la provincia (Campo Saavedra, 2005).

Por otro lado, La Provincia del Sumapaz contó con 4'487.183 aves como pollos, gallos y gallinas; y ocupó el primer puesto, con una participación en Cundinamarca del 32,9%. Los municipios de Fusagasugá y Arbeláez se destacaron por concentrar el 82% de la población de aves de la provincia (Campo Saavedra, 2005).

## **Educación.**

Sumapaz es la octava Provincia de Cundinamarca entre las de menor porcentaje de analfabetismo (14,9%), por debajo del promedio departamental (15,9%). Se estima que en el 2010 permanecieron en la provincia cerca de 20.673 personas que no sabían leer ni escribir (Campo Saavedra, 2005).

## **Vivienda.**

la Provincia del Sumapaz tiene 40.822 viviendas, que representan el 9,2% del total departamental; de éstas, el 50,6% (20.676 viviendas) se localizan en la zona urbana y el 49,4% (20.146) restante en la zona rural. Por su participación en el Departamento, Sumapaz es la cuarta provincia en número de viviendas (Campo Saavedra, 2005).

## **Servicios Públicos.**

Las 20.676 viviendas localizadas en la zona urbana de la Provincia del Sumapaz presentan las siguientes coberturas en servicios públicos: energía 97,4%, acueducto 95%, alcantarillado 89,9%, recolección de basura 93,9%, teléfono 34,4% y gas natural 0,24%. La cobertura de los servicios públicos para las 20.146 viviendas de la zona rural es: energía 89,2%; acueducto 36,3%; alcantarillado 4,5%; recolección de basura 8,7%; teléfono 4,5% y gas natural 0,03% (Campo Saavedra, 2005).

## CARACTERIZACION DE LOS MUNICIPIOS DE LA PRONVINCIA DEL SUMAPAZ.

En esta parte de la investigación decimos hacer la caracterización de cada uno de los municipios de la provincia del Sumapaz, apoyándonos de una tabla la cual nos facilita la recolección de información clara e importante de cada uno de ellos (Historia, Geografía, localización, organización territorial, habitantes, vías. economía, educación, y su capacidad institucional entre otras) con esta información pudimos organizar los municipios de acuerdo a su importancia y de igual forma pudimos entender más a fondo sobre cada uno de los ellos.

*Ilustración 2* Ubicación de la Provincia a nivel nacional y departamental.

*Mapas 3* Ubicación de la Provincia a nivel nacional y departamental.



*Fuente:* Revista UPS



## MUNICIPIO DE FUSAGASUGA.

### **Historia.**

Fusagasugá es un municipio de origen indígena y fue tierra de concurrencia, de caminos para realizar mercados entre muiscas, panches y pijaos. Desde el año de 1537 tuvo habitantes diferentes a los Sutagaos: sobre todo los blancos que llegaban con la expedición de Gonzalo Jiménez de Quesada. (Fusagasuga., 2022).

### **Ubicación en Cundinamarca.**

*Mapas 4 Ubicación de Fusagasugá. / Ilustración 3 Ubicación de Fusagasugá*



**Fuente:** Alcaldía de Fusagasugá

## Características Generales.

*Tabla 3 Características Generales Fusagasugá*

| ALCALDE                                       | CATEGORIA | LOCALIZACIÓN GEOGRÁFICA   | ORGANIZACIÓN TERRITORIAL   |
|---|-----------|---|--|
| <p>JHON<br/>JAIRO<br/>HORTUA<br/>VILLALBA</p> | <p>2</p>  | <p>Fusagasugá está ubicada en el altiplano cundiboyacense, sobre la cordillera oriental de los Andes, dentro de la jurisdicción del Departamento de Cundinamarca y es poli - centro del Sumapaz.</p> <p>El municipio de Fusagasugá limita por el norte con Silvania y Sibaté, al sur con Arbeláez y el Departamento del Tolima, mientras que en el Oriente se ubica el municipio de Pasca y al Occidente el municipio de Tibacuy. (Fusagasuga., 2022)</p> | <p>Fusagasugá tiene aproximadamente 108 barrios en la zona urbana, y 35 veredas en la zona rural, la zona urbana se cuenta con seis Comunas que a su vez se subdividen en barrios; la zona rural se encuentra dividida en cinco Corregimientos los cuales a su vez se subdividen en veredas (Pasca., 2020).</p> <p>Cuenta con una extensión total de 194.103.343,02 metros cuadrados</p> |

| HABITANTES.  | VIAS   | ECONOMIA   | EDUCACIÓN  |
|--|--|--|--|
| <p>Fusagasugá cuenta con 165.340 habitantes. Siendo el 48.03% hombres y el 51.97% mujeres.</p> | <p>El acceso al Municipio por transporte terrestre, se da a través de la <b>Autopista Sur desviando en Chusacá, y por la vía Sibaté.</b> También se puede ingresar al Municipio por medio de otros como lo son los Municipios de Granada, Pasca, Usme y Soacha (Fusagasuga., 2022)</p> | <p>Lo que más se destaca en el municipio de Fusagasugá es el mercado agropecuario regional, el comercio informal, la construcción y el transporte son las actividades que determinan la economía de la ciudad, aunque el incremento del tercer sector conocido como servicios y el fortalecimiento gradual que ha tenido el sector educativo, de salud, recreación y turismo, junto con el fortalecimiento de las políticas públicas locales para apoyar a la agrotecnología para que mejoren a corto plazo el desarrollo local.</p> | <p>El municipio de Fusagasugá cuenta con 13 instituciones educativas oficiales que son las que prestan el servicio de calidad en los niveles de preescolar, básica y media. posee 11 instituciones educativas oficiales para el prestar el servicio para jóvenes y adultos, de estas. También cuenta con 48 establecimientos educativos privados que prestan el servicio a niños y jóvenes, en el municipio de Fusagasugá. .</p> |

| <b>SALUD</b>   | <b>CAPACIDAD INSTITUCIONAL</b>  | <b>OFICINA ENCARGADA DEL SEGUIMIENTO DE LAS POLITICAS PÚBLICAS.</b>   | <b>CONCEJO MUNICIPAL.</b>  |
|--|---|---|--|
| <p>Con información del ministerio de salud y protección social las personas que están afiliadas al régimen contributivo son de 85.072 ciudadanos. Mientras que los afiliados al régimen subsidiado son 53.793 personas. Y existen 3.331 personas que están afiliadas a regímenes especiales.</p> | <p>La alcaldía cuenta principalmente con el despacho del alcalde, 14 secretarías con las cuales cuentan cada una con (oficinas – áreas y direcciones) para un total de 60 (Fusagasuga., 2022)</p> | <p>el Comité Técnico para la formulación de Políticas Públicas integrada por: la oficina de desarrollo institucional que son los encargados de liderar y supervisar las políticas públicas.</p> | <p>Distribución de los honorables concejales Periodo Constitucional 2020 – 2023 de municipio de Fusagasugá. Está conformado por 17 concejales.</p> |

## MUNICIPIO DE CABRERA.

### **Historia.**

El pueblo de Cabrera es relativamente nuevo, se formó para el año 1910 por los colonos de las montañas del alto Sumapaz. No hay tradición de caserío aborigen, esta tierra fue habitada por los Sutagaos. Respecto a su nombre, según tradiciones parroquiales viene del apellido de un General de Guerra de los Mil Días. (Cabrera., 2020)

### **Ubicación en Cundinamarca**

*Mapas 5 Ubicación de Fusagasugá / Ilustración 4 Ubicación de Fusagasugá.*



**Fuente:** Alcaldía de Fusagasugá

## CARACTERÍSTICAS GENERALES.

*Tabla 4 Características Generales Cabrera.*

| ALCALDE             | CATEGORIA | LOCALIZACIÓN<br>GEOGRAFICA                   | ORGANIZACIÓN<br>TERRITORIAL   |
|---------------------|-----------|--|---|
| Julio Moreno Correa | 6         | Extensión territorial Km <sup>2</sup><br>449 | Cabrera cuenta con 5 barrios y cuatro veredas (vereda guaica, vereda centro, vereda Lourdes, vereda palo verde) |

| HABITANTES.   | VÍAS  | ECONOMÍA   | EDUCACIÓN  |
|---|---|--|--|
| Cabrera cuenta con 4.520 habitantes<br>(Cabrera., 2020) | Cuenta con la vía de acceso por el municipio de Icononzo.<br><br>(Cabrera., 2020) | La economía del municipio de Cabrera tiene tres sectores el primero es el cultivo de productos agrícolas, inmobiliarias y de alquiler de vivienda. | Institución Educativa Departamental Integrada de Cabrera. La conforman: el Colegio, Escuela y jardín que hacen parte de una misma educación. En lo rural, 16 escuelas rurales. |

| <b>SALUD</b>  | <b>CAPACIDAD INSTITUCIONAL</b>   | <b>OFICINA ENCARGADA DEL SEGUIMIENTO DE LAS POLÍTICAS PÚBLICAS</b> | <b>CONCEJO MUNICIPAL</b>  |
|---|--|--|---|
| <p>La cobertura en salud en el municipio de cabrera para el año 2015 era del 89% subsidiado 3% contributivo y de 8% de personas no afiliadas.</p> | <p>La Administración Municipal está conformada por cuatro secretarías que dependen del Despacho Municipal del alcalde, la oficina de Control Interno Resalta la secretaría de Gobierno y Desarrollo Social, que a su vez tiene 6 grupos de trabajo</p> | <p>La Secretaria de Planeación</p>                                 | <p>El concejo municipal de cabrera está conformado por una mesa directiva (3 personas) más los demás integrantes del honorable concejo municipal (4 personas)</p> |

## MUNICIPIO DE PASCA.

### Historia.

El municipio de pasca fue descubierto para el año 1537 por el capitán Juan de Céspedes cuando iba en busca de los Panchos. A comienzos de 1539 llegó a Pasca el conquistador Nicolás de Federmann, donde permaneció mientras Jiménez de Quesada lo autorizaba para seguir adelante. Anteriormente Pasca eran dos pueblos aborígenes o indios: Pasca y Chiayzaque. Sin embargo, para 1592 fueron visitados por el oidor Bernardino de Albornoz y en enero de 1595 por Miguel de Ibarra, quien por auto de 1o. de enero les adjudicó tierras de resguardo. (Pasca., 2020)

### Ubicación en Cundinamarca

*Mapas 6 Ubicación de Pasca / Ilustración 5 Ubicación de Pasca.*



**Fuente:** Alcaldía de Pasca.



## CARACTERÍSTICA GENERALES.

*Tabla 5 Características Generales Pasca.*

| ALCALDE             | CATEGORÍA | LOCALIZACIÓN GEOGRÁFICA   | ORGANIZACIÓN TERRITORIAL  |
|---------------------|-----------|---|---|
| Katerin Mora Hortua | 6         | <p>Limita por el Norte con los Municipios de Sibaté, Soacha y Fusagasugá, por el Oriente con la localidad de Sumapaz, Bogotá D.C., por el Sur limita directamente con Arbeláez y por el Occidente con el Municipio de Fusagasugá. La mayor parte de su territorio es montañoso, destacándose dentro de sus accidentes orográficos las cuchillas de San Cristóbal, Peña de Colorados, Loma del Tendido, Cuchilla Los Andes, Tembladales y Zaque.</p> | <p>La División Político-administrativa del municipio está conformada según el Esquema de Ordenamiento Territorial en su zona urbana por 7 barrios que son, Flandes, Bella Vista, Oriental, Chapinero, El Progreso, El Centro, Simón Bolívar, siendo incluido el Barrio Villas de la Esperanza mediante Plan Parcial.</p> <p>En la zona rural, está clasificado en 28 veredas (Pasca., 2020)</p> |

| HABITANTES                       | VÍAS   | ECONOMÍA  | EDUCACIÓN  |
|----------------------------------|--|---|--|
| 11.567 habitantes<br>DANE (2015) | Distancia 64 kilómetros (39,76 millas), <b>hacia</b> el suroeste, de la capital del país, Bogotá. ... Oriente: con los municipios de <b>Pasca</b> y Sibaté | asca es un municipio que se destaca principalmente del agro, la venta de frutas, verduras, huevos, papa, queso y otros productos más son los que hacen de este municipio su agronomía, también realizan productos artesanales que provienen de los mismos productos que cultivan.<br><br>(Pasca., 2020) | Pasca cuenta con 8 instituciones educativas oficiales que son las que prestan el servicio de calidad en los niveles de preescolar, básica y media.<br><br>(Pasca., 2020) |

| SALUD   | CAPACIDAD INSTITUCIONAL   | OFICINA ENCARGADA DEL SEGUIMIENTO DE LAS POLITICAS PÚBLICAS.  | CONCEJO MUNICIPAL.  |
|---|---|---|---|
| Pasca cuenta con 6.972 afiliados tanto a régimen subsidiado como al contributivo. | El municipio de Pasca Cundinamarca está conformado por:<br><br>- <b>El despacho del alcalde</b><br><br>- <b>Control interno, asesor jurídico y la secretaria ejecutiva de la cual se desprenden 6 secretarias.</b><br><br>- <b>secretaria de gobierno</b> | El concejo municipal es el encargado de la supervisión y ejecución de las políticas públicas del municipio de pasca | El municipio de Pasca cuenta con la participación de 11 concejales municipales. |

|  |  |  |  |
|--|--|--|--|
|  | <ul style="list-style-type: none"><li><b>-secretaria de planeación</b></li><br/><li><b>-secretaria de hacienda</b></li><br/><li><b>-secretaria de desarrollo social</b></li><br/><li><b>-secretaria de agricultura</b></li><br/><li><b>-y la unidad de servicios públicos.</b></li></ul> |  |  |
|--|--|--|--|

## MUNICIPIO DE SAN BERNARDO.

### Historia.

San Bernardo, se origina de una extensa cadena montañosa colonizada desde finales del siglo XIX. Mas o menos para el año 1908 se formó un incipiente caserío con capilla rústica, una pequeña plaza y cuatro casas, en los predios de la hacienda "Alejandría", en jurisdicción del municipio de Pandi. (Bernardo., 2020)

### Ubicación en Cundinamarca

*Mapas 7 Ubicación de San Bernardo, / Ilustración 6 Ubicación de San Bernardo.*



**Fuente:** Alcaldía de Pasca.

## CARACTERÍSTICAS GENERALES.

*Tabla 6 Características Generales San Bernardo.*

| ALCALDE.                               | CATEGORIA | LOCALIZACION GEOGRAFICA  | ORGANIZACIÓN TERRITORIAL.                     |
|--|-----------|--|---|
| Jesús Hernando Ávila (Bernardo., 2020) | 6         | El municipio de San Bernardo está ubicado en el departamento de Cundinamarca, provincia del Sumapaz limita al norte con el municipio de Arbeláez, por el oriente con Bogotá por el sur con los municipios de Venecia y Cabrera y por el occidente con el municipio de Pandi teniendo una extensión de 248.98 km <sup>2</sup> (Bernardo., 2020) | Tiene una extensión de 248.98 km <sup>2</sup> |

| HABITANTES                               | VÍAS   | ECONOMÍA   | EDUCACIÓN   |
|--|--|--|---|
| San Bernardo cuenta con 9.725 habitantes | Limita al norte con el municipio de Arbeláez, por el oriente con Bogotá por el sur con los municipios de Venecia y Cabrera y por el occidente con el municipio de Pandi. | El municipio de San Bernardo es reconocido por ser una de las principales despensas agrícolas de la región debido a la gran fertilidad de sus suelos | El municipio de San Bernardo cuenta con cuatro institutos de carácter educativo y con nueve escuelas rurales. |

| <b>SALUD</b>   | <b>CAPACIDAD INSTITUCIONAL</b>   | <b>OFICINA ENCARGADA DEL SEGUIMIENTO DE LAS POLÍTICAS PÚBLICAS.</b>  | <b>CONCEJO MUNICIPAL.</b>  |
|--|--|--|--|
| <p>San Bernardo cuenta con 9.725 habitantes los cuales 559 están afiliados al régimen contributivo, 5.723 al subsidiado y 146 en excepción &amp; especiales para un total de 6.428</p> | <p>La alcaldía de San Bernardo cuenta con un despacho del alcalde de donde se desprenden dos secretarias (planeación y secretaria de gobierno una tesorería) una comisaría de familia, una empresa de servicios públicos y la umata.</p> | <p>La secretaria de planeación en ayuda del Banco de Programas y Proyectos son los encargados del seguimiento y control de las políticas públicas.</p> | <p>San Bernardo cuenta con once (11) concejales municipales.</p> |

## MUNICIPIO DE SILVANIA.

### Historia.

En la época precolombina, el territorio Donde actualmente se encuentra el municipio de Silvania estuvo habitado por la tribu de los Sutagaos. Sin embargo, para el 21 de febrero de 1935, bajo la dirección de Ismael Silva, fue fundando el nuevo municipio de Silvania. Para el 10 de febrero de 1936 los directores que hacían parte del “Comité Central de Silvania” expedían, el nombre al Municipio de Silvania, como reconocimiento y en gratitud de los esfuerzos del fundador de este caserío. (Silvania., 2020)

### Ubicación en Cundinamarca

*Mapas 8 6 Ubicación de Silvania. / Ilustración 7 Ubicación de Silvania.*



**Fuente:** Alcaldía de Silvania

## Características Generales.

Tabla 7 Características Generales Silvania.

| ALCALDE                         | CATEGORÍA | LOCALIZACIÓN GEOGRÁFICA  | ORGANIZACIÓN TERRITORIAL   |
|---------------------------------|-----------|--|--|
| Nohora Elizabeth Sánchez Suárez | 6         | Sylvania se encuentra ubicada en la cordillera oriental, constituyendo la parte principal de la unidad física del oriente andino, en la región afloran formaciones sedimentarias del cretáceo y del terciario. (Sylvania., 2020) | El municipio de Silvania está conformado en su zona rural por 14 Veredas, El municipio cuenta con tres zonas urbanas definidas así; el casco urbano principal del municipio, que se divide en barrios y los Corregimientos de Subia y Agua Bonita que cuentan cada uno con su correspondiente inspector de policía |



| <b>HABITANTES</b>  | <b>VÍAS</b>  | <b>ECONOMÍA</b>   | <b>EDUCACIÓN</b>   |
|--|--|---|--|
| Silvania tienen 25.426 habitantes según cifras DANE (PLANEACIÓN, 2020) | Silvania se encuentra ubicada a 44 km de Bogotá, sobre una autopista que atraviesa las ciudades de Fusagasugá, Girardot, Ibagué y Cali, entre otras. | El municipio es <b>agrícola y pecuaria</b> , ocupando la primera un 18,7% del territorio del municipio y la segunda un 39,6%. El tomate de árbol y la mora. | Silvania cuenta con cuatro Instituciones de educación media. |

| <b>SALUD</b>   | <b>CAPACIDAD INSTITUCIONAL</b>   | <b>OFICINA ENCARGADA DEL SEGUIMIENTO TÉCNICO DE LAS POLÍTICAS PÚBLICAS.</b>                   | <b>CONCEJO MUNICIPAL.</b>                                  |
|--|--|---|--|
| Silvania cuenta con una población de 25.426 (PLANEACIÓN, 2020) | La alcaldía cuenta con un despacho – una oficina asesora- una oficina asesora de planeación municipal,<br><br>Cuenta con cinco secretarías (secretaría de gobierno, secretaría de salud, secretaría de desarrollo social, secretaría de tránsito., tesorería general y una unidad municipal técnica agropecuaria.) | La encargada de supervisar las políticas públicas es la oficina asesora planeación municipal. | El concejo municipal de Silvania cuenta con 11 concejales. |

## MUNICIPIO DE ARBELÁEZ.

### Historia.

Durante la época precolombina, el territorio del actual municipio de Arbeláez estuvo habitado por los indígenas Sutagaos. El nombre principal del municipio era el Hato de Fusagasugá. Ya para En año 1870 se establecieron numerosos pobladores procedentes del municipio de Guasca, entre ellos Vicente Rodríguez un español, quien cedió área para fundar pueblo e hizo la primera casa, por lo cual se le considera principal fundador. El Municipio está conformado por el Decreto No.32 de 16 de enero de 1886 del Gobernador del Distrito Federal General Jaime Córdoba y su nombre es en honor al señor Arzobispo de Bogotá Don Vicente Arbeláez. (Arbelaez., 2018)

### Ubicación en Cundinamarca

*Mapas 9 Ubicación de Arbeláez. / Ilustración 8 Ubicación de Arbeláez.*



**Fuente:** Alcaldía de Arbeláez.

## CARACTERÍSTICAS GENERALES.

*Tabla 8 Características Generales Arbeláez*

| ALCALDE                     | CATEGORIA | LOCALIZACIÓN<br>GEOGRÁFICA   | ORGANIZACIÓN<br>TERRITORIAL   |
|-----------------------------|-----------|--|---|
| Karina Garzón<br>Avellaneda | 6         | <b>Arbeláez</b> es un municipio colombiano del departamento de Cundinamarca, ubicado en la Provincia del Sumapaz, a 82 km de Bogotá y a 13 km de Fusagasugá; | El Municipio de Arbeláez está conformado por 10 barrios y tres (3) conjuntos residenciales.<br><br>La zona rural dispersa está conformada por 11 VEREDAS. |

| HABITANTES.   | VIAS   | ECONOMIA   | EDUCACIÓN  |
|---|--|--|--|
| El municipio de Arbeláez cuenta actualmente con una población de 10.680 habitantes. <b>Fuente especificada no válida.</b> | La primera forma de llegar es desde Bogotá a Arbeláez, la distancia es de 90 Km y la duración aproximada del viaje de 2h 16 min. | Gracias a la existencia de diferentes tipos de pisos térmicos, a la fertilidad del suelo, a la disponibilidad de ríos, el Municipio de Arbeláez es altamente propicio para la producción agrícola, pastos y bosques naturales. | En cuanto educación Arbeláez cuenta con 5 instituciones de carácter público y 2 de carácter privado. |

| <b>SALUD</b>   | <b>CAPACIDAD INSTITUCIONAL</b>  | <b>OFICINA ENCARGADA DEL SEGUIMIENTO DE LAS POLÍTICAS PÚBLICAS.</b> | <b>CONCEJO MUNICIPAL.</b>  |
|--|---|---|--|
| <p>Según datos del DANE para el año 2018 la población total para el municipio de Arbeláez era de 10.860 personas, de ellas el 60.2% residen en el sector rural</p> | <p>La alcaldía de Arbeláez cuenta con el despacho del alcalde, de donde salen tres oficinas control interno – copasst- asesor jurídico después de eso salen 5 secretarias</p> <p>1 secretaria de planeación 2 Secretaria de agricultura. 3 secretaria de gobierno</p> <p>4 la oficina de servicios públicos</p> <p>5 secretaria de hacienda.</p> <p>(Arbelaez., 2018)</p> | <p>Consejo territorial de planeación.</p>                           | <p>El concejo municipal de Arbeláez está conformado por 11 concejales.</p> |

## MUNICIPIO DE VENECIA.

### **Historia.**

El municipio de Venecia esta fundado sobre los terrenos cedidos por los señores Carlos Heredia Pinilla y Martín Moyano, en el año de 1924. Cerca de esa zona se ubicaba la escuela rural la cual también perteneciente a la hacienda de "Aguadulce" la cual se estableció en 1918, la cual fue dada a una casa en 1923 en el mismo sitio donde luego se construyó el templo, después de varios años bajo La Ordenanza número 17 de fecha 29 de noviembre de 1974 se restituyo el nombre actual de Municipio de Venecia. (Venecia., 2019).

### **Ubicación en Cundinamarca.**

**Mapas 10** Ubicación de Venecia. / **Ilustración 9** Ubicación de Venecia.



**Fuente:** Alcaldía de Venecia.

## CARACTERÍSTICAS GENERALES.

*Tabla 9 Características Generales Venecia.*

| ALCALDE.                | CATEGORIA | LOCALIZACIÓN GEOGRAFICA   | ORGANIZACIÓN TERRITORIAL                                 |
|-------------------------|-----------|---|--|
| <b>Luz Arelys Ariza</b> | 6         | Venecia, hoy municipio del Departamento de Cundinamarca, se encuentra ubicada al sureste del Departamento, tiene una distancia de Bogotá a 121 kilómetros | Venecia cuenta con 6 barrios populares y con 15 veredas. |

| HABITANTES  | ECONOMÍA  | EDUCACIÓN  |
|---|---|--|
| Según datos de proyecciones del DANE para el 2022 el municipio cuenta con 4.771 habitantes <b>Fuente especificada no válida..</b> | Su principal fuente de economía es el sector agropecuario, sin embargo, la agricultura es otra de sus fundamentos económicos. | La cobertura para el nivel de transición es de 42,86%, educación primaria 86,98%, educación secundaria 93,31%, educación media de 45,99% para una cobertura total de 99,75% (TerriData, con datos de DANE, s.f.) |

| SALUD   | CAPACIDAD INSTITUCIONAL   | OFICINA ENCARGADA DEL SEGUIMIENTO DE LAS POLÍTICAS PÚBLICAS. | CONCEJO MUNICIPAL |
|---|---|--|-------------------|
| <p>para el 2020 los afiliados al régimen contributivo son de 224, al régimen subsidiado 3.930 y a regímenes especiales 29. La cobertura del régimen subsidiado es de 99,8% (TerriData, con datos de DANE, s.f.)</p> | <p>La alcaldía de Venecia está organizada de la siguiente manera En la cabecera encontramos el alcalde municipal de donde se desprenden cuatro secretarias: <b>secretaria general y de gobierno-secretaria de planeación - Secretaria de hacienda y economía y la secretaria de desarrollo económico.</b></p> |  |                   |

## MUNICIPIO DE TIBACUY.

### **Historia.**

Su nombre viene de la lengua chibcha que se remonta jefe Oficial. El nuevo pueblo fue fundado por el Oidor Bernardino de Albornoz entre el 13 y el 17 de febrero de 1592, según consta y figura la declaración juramentada (Tibacuy., 2020).

### **Ubicación en Cundinamarca**

*Mapas 11 Ubicación de Tibacuy. / Ilustración 10 Ubicación de Tibacuy.*



**Fuente:** Alcaldía de Tibacuy



## Características Generales.

*Tabla 10 Características Generales Tibacuy.*

| ALCALDE.                    | CATEGORIA | LOCALIZACIÓN GEOGRÁFICA  | ORGANIZACIÓN TERRITORIAL  |
|-----------------------------|-----------|--|---|
| Juan Carlos Rivera<br>Muñoz | 6         | <p>ser Localizado en la Región del Sumapaz, en la vertiente occidental de la cordillera oriental.</p> <p>Con una extensión territorial de 84.4 Km<sup>2</sup>,<br/>Extensión área urbana: 0.25 Km<sup>2</sup>,<br/>Extensión área rural: 84.15 Km<sup>2</sup>.</p> | <p>Se divide en 22 veredas, Cabecera municipal en 3 barrios</p> <p>Dos inspecciones: Cumaca y Bateas.</p> |

| HABITANTES                      | VÍAS  | ECONOMIA  | EDUCACIÓN.   |
|---------------------------------|---|---|--|
| 4,828 habitantes<br>DANE (2015) | <p>Tiene diferentes rutas de acceso, por el Municipio de Silvania. Ingreso por el Municipio de Fusagasugá. Ingreso por el Municipio de Viotá. (Tibacuy, s.f.)</p> | <p>Tibacuy es un municipio agrícola cuyo principal producto fue el café que ha sido sustituido por otros cultivos como mora, la habichuela, el tomate y el plátano.</p> | <p>Cuenta con tres instituciones educativas, i.e. departamental técnico agropecuario calandaima, institución educativa departamental bateas, institución educativo departamental técnico comercial de Tibacuy.</p> |

| <b>SALUD.</b>   | <b>CAPACIDAD INSTITUCIONAL</b>  | <b>OFICINA ENCARGADA DEL SEGUIMIENTO DE LAS POLÍTICAS PÚBLICAS.</b>  | <b>CONCEJO MUNICIPAL.</b>   |
|---|---|--|---|
| <p>El municipio cuenta con un centro de salud adscrito al hospital San Rafael de Fusagasugá.</p> <p>-Población afiliada al régimen contributivo: 612 (atendidos por EPS)</p> <p>-Población afiliada al régimen subsidiado: 3046 (atendidos por ARS) (Tibacuy, s.f.)</p> | <p>El municipio de Tibacuy Cundinamarca está conformado por:</p> <ul style="list-style-type: none"> <li>-El despacho del alcalde</li> <li>-Oficina de control interno</li> <li>-Secretaria general</li> <li>-Secretaria de gobierno</li> <li>-Secretaria de Familia</li> <li>-Inspección de policía</li> <li>-Secretaria de planeación</li> <li>-Secretaria de hacienda</li> <li>-Secretaria de desarrollo social</li> <li>-Umata-</li> </ul> | <p>Comité Técnico para la formulación de Políticas Públicas integrada por:</p> <ul style="list-style-type: none"> <li>-Los secretarios de gobierno del municipio y por contratistas y asesores de la Secretaría de Planeación de Tibacuy.</li> </ul> | <p>Acuerdos expedidos respecto a políticas públicas 2018:</p> <p>ACUERDO NÚMERO 007 DE 2018</p> <p>ACUERDO NÚMERO 008 DE 2018</p> <p>ACUERDO NUMERO 009 DE 2018</p> <p>ACUERDO NÚMERO 010 DE 2018</p> <p>ACUERDO NUMERO 011 DE 2018</p> <p>ACUERDO NÚMERO 012 DE 2018</p> |

## MUNICIPIO DE PANDI

### Historia.

El municipio de Pandi **fue fundado el 15 de julio de 1793**. El municipio de Pandi fue creado como municipio en 1815. Pandi en su último censo población cuenta con una población de aproximadamente 6.000 personas.

### Ubicación en Cundinamarca.

*Mapas 12 Ubicación de Pandi. / Ilustración 11 Ubicación de Pandi*



**Fuente:** Alcaldía de pandi.

## CARACTERÍSTICAS GENERALES.

*Tabla 11 Características Generales Pandi.*

| ALCALDE.                     | CATEGORIA. | LOCALIZACIÓN<br>GEOGRÁFICA  | ORGANIZACIÓN<br>TERRITORIAL.  |
|------------------------------|------------|---|---|
| Luis Hernando<br>Diaz Prieto | 6          | El municipio de Pandi se encuentra ubicado en la cordillera oriental. En su estribación occidental, a 103 kilómetros de la capital del país, pertenece a la provincia del Sumapaz en el departamento de Cundinamarca. | El municipio cuenta con una cabida superficial de “67.964.976 m <sup>2</sup> y un área construida de 155396 m <sup>2</sup> , la composición predial es de 2.884 predios, de los cuales 2.250 son rurales y 634 urbanos” (IGAC, 2020).<br><br>El componente rural cuenta con 13 veredas. |

| HABITANTES   | VÍAS | ECONOMÍA  | EDUCACIÓN   |
|--|------|---|---|
| El municipio de Pandi según cifras cuenta con una población de aproximadamente 6.000 personas. |      | En Pandi se cómo actividad económica La actividad Agrícola y Pecuaria | El municipio de pando cuenta con 20 establecimientos educativos tanto privados como públicas. |

| <b>SALUD</b>  | <b>CAPACIDAD INSTITUCIONAL</b>  | <b>OFICINA ENCARGADA DEL SEGUIMIENTO DE LAS POLÍTICAS PÚBLICAS.</b> | <b>CONCEJO MUNICIPAL.</b>                              |
|---|---|---|--|
| <p>En cuanto a las afiliaciones por régimen, se evidencia que la gran mayoría de la población pandinense se encuentra afiliada al régimen subsidiado con 3.320 personas</p> | <p>Está conformado por el despacho del alcalde del cual se divide en un asesor jurídico y el concejo municipal, 6 secretarías (secretaría de planeación, secretaria de gobierno, secretaria de hacienda, secretaria de desarrollo social, secretaria de desarrollo económico, secretaria de deporte y cultura) y una comisaría de familia</p> | <p>Consejo territorial de planeación</p>                            | <p>El municipio de Pandi cuenta con 11 concejales.</p> |

## MUNICIPIO DE GRANADA.

### **Historia.**

El 13 de abril de 1985 se constituyó el comité pro – municipio de Granada y desde entonces un grupo de personas que perseveraron en sus propósitos, N°017 del 10 de agosto de 1995 que constituyó a Granada en el municipio 115 de Cundinamarca.

### **Ubicación en Cundinamarca.**

*Mapas 13 Ubicación de Granada. / Ilustración 12 Ubicación de Granada.*



**Fuente:** Alcaldía de Granada.

## CARACTERÍSTICAS GENERALES.

*Tabla 12 Características Generales Granada.*

| ALCALDE.                            | CATEGORIA | LOCALIZACIÓN GEOGRÁFICA  | ORGANIZACIÓN TERRITORIAL   |
|-------------------------------------|-----------|--|--|
| <b>Jorge Alberto Sierra Padilla</b> | 6         | <p>El municipio de Granada cuenta con los siguientes límites: - Por el Oriente con los municipios de Silvania y Sibaté.</p> <p>Por el Occidente con los municipios de Viotá y El Colegio.</p> <p>Por el Norte con los municipios de San Antonio del Tequendama y Soacha.</p> <p>Por el Sur con el municipio de Silvania.</p> <p>(Granada., 2020)</p> | <p>Cuenta con una extensión total de 61.4101 km<sup>2</sup> el sector urbano cuenta con 87 barrios y en el sector rural cuenta con 13 veredas.</p> <p>(Granada., 2020)</p> |

| HABITANTES   | ECONOMÍA  | EDUCACIÓN  |
|--|---|--|
| <p>Según el Censo Nacional de Población y Vivienda realizado por el Departamento Administrativo Nacional de Estadística (DANE) en 2018, muestra que la población de Granada alcanzó una población de 8.585 personas.</p> | <p>La base de su economía se sustenta principalmente en la agricultura y la ganadería</p> | <p>Granada Cuenta Con Dos Instituciones El Col Santo Domingo Savio Y El I.E Dptal Gustavo Uribe Ramírez.</p> |

| <b>SALUD</b>  | <b>CAPACIDAD INSTITUCIONAL</b>  | <b>OFICINA ENCARGADA DEL SEGUIMIENTO DE LAS POLÍTICAS PÚBLICAS.</b> | <b>CONCEJO MUNICIPAL.</b>                                   |
|---|---|---|---|
| <p>El municipio cuenta con 4.526 personas afiliadas al régimen de salud 652 personas afiliadas al régimen contributivo, 3.869 en régimen subsidiado y</p> | <p>Granada cuenta con una organización de: 1 despacho de la cual se desprenden 4 secretarias la primera es la secretaria de infraestructura y planeación 2 secretaria de gobierno 3 secretaria de hacienda y por último la secretaria de competitividad</p> | <p>Secretaria de Planeación.</p>                                    | <p>Cuenta con 7 concejales al servicio de la comunidad.</p> |





# CAPITULO II

IDENTIFICACIÓN - RELACION

---

## IDENTIFICACIÓN Y RELACION.


Para este capítulo, realizaré la identificación de las diferentes políticas públicas de cada uno de los municipios de la provincia del Sumapaz y su relación con los objetivos de desarrollo sostenible (ODS), basándome en los correspondientes planes de desarrollo; en fuentes primarias y secundarias, a través de los archivos de las alcaldías, concejos municipales, web de las diferentes alcaldías, concejos y organizaciones públicas de orden nacional.



*Ilustración 13 Objetivos de Desarrollo Sostenible. páginas*








**Fuente:** / Comisión Económica para América Latina y el Caribe



**POLITICAS PÚBLICAS EN RELACIÓN A LOS ODS  
FUSAGASUGA.**



| Nombre de la Política Pública   | Año         | Relación con las ODS  | Relación con plan de desarrollo  |
|---|-------------|---|--|
| <p>Acuerdo No. 19 por medio del cual se adopta el plan sectorial de la actividad física del municipio de Fusagasugá Cundinamarca como política pública municipal para el fomento de la recreación, la práctica del deporte y la educación física.</p> | <p>2009</p> |  <p>The image shows two ODS logos side-by-side. On the left is ODS 3, 'Salud y Bienestar', with a green background, the number '3', and a white icon of a heart with an ECG line. On the right is ODS 17, 'Alianzas para Lograr los Objetivos', with a dark blue background, the number '17', and a white icon of five interlocking circles.</p> | <p>Que se articula a través del art. N° 44 de la constitución política</p> <p>Se relaciona con el eje regional, emprendimiento y desarrollo rural.</p> |

|  |             |   |  |
|--|-------------|---|--|
| <p>Acuerdo No. 13<br/>política pública<br/>de mujer y<br/>género</p>   | <p>2010</p> | <p>-</p>  | <p>Dentro de su plan de desarrollo el alcalde toma esta política dentro de un eje que se titula desarrollo social, convivencia y construcción de la paz.</p> |
| <p>Acuerdo No. 101<br/>Por medio del cual se adoptó una política pública de protección y atención integral de la primera infancia.</p> | <p>2014</p> |         | <p>Se relaciona con el eje regional, emprendimiento y desarrollo rural.</p>  |

|  |             |   |  |
|--|-------------|---|--|
| <p>Acuerdo No. 10</p> <p>Por medio del cual se adoptan los lineamientos de la política pública social para la protección y atención de los habitantes de la calle el municipio de Fusagasugá</p> | <p>2016</p> | <p>-</p>  | <p>Se relaciona con el eje regional, emprendimiento y desarrollo rural.</p> <p>Y se relaciona con el eje de desarrollo social, convivencia y construcción de la paz.</p>           |
| <p>Acuerdo No. 36</p> <p>Por medio del cual se crea la política pública municipal de turismo de Fusagasugá Cundinamarca</p>  | <p>2016</p> |         | <p>Y se relaciona con el eje de desarrollo social, convivencia y construcción de la paz y con el eje de competitividad regional, emprendimiento y desarrollo rural sostenible.</p> |



|   |             |  |   |
|---|-------------|--|---|
| <p>Acuerdo No. 11</p> <p>Por medio del cual se adoptó la política pública de tecnologías de la información y las comunicaciones de Fusagasugá, se crea el observatorio (TIC)3 y se dictan otras disposiciones</p> | <p>2017</p> |   | <p>Y se relaciona con el eje de ordenamiento territorial, infraestructura y movilidad. Y se relaciona con otro eje que se llama ambiente, desarrollo sostenible, cambio climático y gestión del riesgo.</p> |
| <p>Acuerdo No. 25</p> <p>Por medio del cual se crea la política pública integral de libertad religiosa y de cultos</p>  | <p>2018</p> |   | <p>se relaciona con el eje de desarrollo social, convivencia y construcción de la paz.</p>  |




|  |             |  |  |
|--|-------------|--|--|
| <p>Acuerdo No. 11</p> <p>política pública de envejecimiento y vejez</p>                                    | <p>2018</p> |     | <p>Dentro de sus planes el alcalde con la ley 1850 de 2017 pretende proteger y defender los derechos humanos de las personas mayores junto con la P.P.</p> <p>Se relaciona con el eje regional, emprendimiento y desarrollo rural.</p> |
| <p>Acuerdo No. 100-02.01-22</p> <p>política pública de seguridad alimentaria y nutricional 2019 - 2029</p> | <p>2019</p> |  | <p>Se relaciona con el eje de ambiente, desarrollo sostenible, gobierno integró, participativo y transparente.</p>   |



|  |             |  |  |
|--|-------------|--|--|
| <p>Acuerdo No. 100-02.01-16</p> <p>Por medio del cual se modifica el acuerdo número 22 de 2010 se actualiza y se adopta la política pública de discapacidad e inclusión social en el municipio .2020 -2030</p> | <p>2019</p> |    | <p>Se relaciona con el eje de desarrollo social, convivencia y construcción de la paz.</p> |
| <p>Acuerdo No. 100-02.01-24</p> <p>Por medio del cual se adopta la política pública de juventud en el municipio.</p>   | <p>2019</p> |  | <p>Se relaciona con el eje de desarrollo social, convivencia y construcción de la paz.</p> |





## POLITICAS PÚBLICAS EN RELACIÓN A LOS ODS CABRERA.




| Nombre De La Política Pública   | Año  | Relación Con Las ODS  | Relación Con Plan De Desarrollo   |
|---|------|---|---|
| <p style="text-align: center;">Acuerdo municipal<br/>006</p> <p style="text-align: center;">Infancia Y<br/>Adolescencia</p>     | 2015 |   | <p>Mantenimiento de convenios y programas.</p> <ul style="list-style-type: none"> <li>*Diseño e implementación de nuevos programas.</li> <li>*Infraestructura y dotación.</li> <li>*Reclutamiento forzado.</li> <li>*Protección al medio ambiente.</li> </ul> |
| <p style="text-align: center;">Acuerdo municipal 02</p> <p style="text-align: center;">Política Pública De<br/>Discapacidad</p> | 2018 |  | <p>Promocionar el reconocimiento, la garantía y restitución de derechos a las personas en condición de discapacidad mercedoras de un trato digno.</p>   |

|  |             |  |  |
|--|-------------|--|--|
| <p>Acuerdo 011<br/>Política Pública De<br/>Juventudes</p>              | <p>2015</p> |    | <p>En el marco del Consejo de Política Social (COMPOS).</p>  |
| <p>Acuerdo municipal 01<br/>Política De Vejez Y<br/>Envejecimiento</p> | <p>2018</p> |   | <p>la búsqueda y establecimiento de Condiciones individuales, familiares, comunitarias y sociales que sean favorables, para la población adulto mayor presente, futura y accedan a una vejez digna, activa, saludable y participativa.</p> |


|  |                      |  |  |
|--|----------------------|--|--|
| <p>Acuerdo municipal 008<br/>Política Pública de Mujer, Equidad y Género, población diversa y diferencia</p> | <p>2018</p>          |    | <p>Reconocer el rol de la Mujer en el municipio de Cabrera (Cund.), a través de la implementación y evaluación de la política pública que garantice la equidad de género y el respeto de otras identidades sexuales, comunidad LGBTI, en el ejercicio pleno de los derechos humanos.</p> |
| <p>Política de Salud Mental</p>  | <p>En Proyección</p> |  | <p>Comité de salud mental y prevención de SPA.</p>   |

|   |                                      |  |   |
|---|--------------------------------------|--|---|
| <p>Política Pública integral de libertad y religión de cultos</p> | <p>En Proyección</p>                 |    | <ul style="list-style-type: none"> <li>*Libertad religiosa.</li> <li>*Participación ciudadana e incidencia social.</li> <li>*Paz con enfoque territorial.</li> <li>*Educación y formación 37.</li> </ul>  |
| <p>Política Pública para la gestión del riesgo de desastres</p>   | <p>Acuerdo municipal 002 de 2019</p> |  | <ul style="list-style-type: none"> <li>*Conocimiento e investigación sobre el riesgo de desastres.</li> <li>*Reducción de las condiciones de riesgo actuales y futuras.</li> <li>*Manejo de desastres, respuesta y recuperación oportuna.</li> <li>*Gobernanza del riesgo y desarrollo social.</li> </ul> |



## POLITICAS PÚBLICAS EN RELACIÓN A LOS ODS PASCA.

| POLÍTICA PÚBLICA   | AÑO  | RELACIÓN CON ODS  | RELACIÓN CON EL PLAN DE DESARROLLO   |
|--|------|---|--|
| Política pública de cultura para el municipio de pasca, Cundinamarca. (Acuerdo N-6 de 2018).                       | 2018 |   | Relacionado con. la cultura y desarrollo de la economía naranja.                   |
| Política pública municipal de turismo de pasca, Cundinamarca. turismo ambiental para todos (acuerdos N-9 de 2017). | 2017 |   | Relacionado con el subprograma de juventud   |
| Política pública de la mujer y equidad de género e igualdad de oportunidades                                       | 2016 |  | Se relaciona con el subprograma mujer y género y a su vez un plan de gestión de la |

|   |      |  |   |
|---|------|--|---|
| (acuerdo N-9 de 2016).  |      |  | política pública de mujer.  |
| Política pública de la población en condición de discapacidad en el municipio de pasca, Cundinamarca, (acuerdo N-11 de 2016). | 2016 |    | Pacto por la equidad de oportunidades. por la inclusión de todas las personas con discapacidad. Y sobre todo por la Equidad de las Mujeres pasqueñas. |
| Política pública del adulto mayor del municipio de pasca, Cundinamarca, (acuerdo N- 12 de 2016).                              | 2016 |  | Pacto por el Transporte, la logística para el mejoramiento de competitividad y la integración municipal.  |
| Política pública de juventudes en el municipio de pasca, Cundinamarca, (acuerdo N-10 de 2016).                                | 2016 |  | . Pacto por la inclusión de todas las personas con discapacidad.  |

|   |                  |  |  |
|---|------------------|--|--|
| <p>Política pública de infancia, adolescencia y familia, dirigida a niños, niñas, adolescentes y familia del sector rural y urbano del municipio de pasca Cundinamarca, (acuerdo N-5 de 2014)</p> <p><b>Fuente especificada no válida..</b></p> | <p>2020-2023</p> |  | <p>Inclusión de todas las personas con discapacidad en el municipio de pasca Cundinamarca.</p> |
|---|------------------|--|--|




**POLITICAS PÚBLICAS EN RELACIÓN A LOS ODS SAN  
BERNARDO.**

| POLÍTICA PÚBLICA                                  | AÑO       | RELACIÓN CON ODS  | RELACIÓN CON EL PLAN DE DESARROLLO   |
|---|-----------|---|--|
| Política Pública de víctimas del conflicto armado | 2020-2023 |   | Programa que permite la prevención, protección y atención de calidad a las víctimas del conflicto armado.  |
| Política Pública A La Salud                       | 2020-2023 |  | Programas para garantizar la salud de la población de forma individual y colectiva, Sus resultados determinan las condiciones de vida, bienestar y desarrollo municipal. |






|  |                  |   |  |
|--|------------------|---|--|
| <p>Política De Infancia Y Adolescencia</p>       | <p>2020-2023</p> |   | <p>Reconocimiento a niños y adolescentes, programas para dar prioridad a la primera infancia, infancia y adolescencia como instrumentos de gobierno y gestión a partir del cual es posible materializar la protección integral de niños, niñas y adolescentes.</p>           |
| <p>Política Publica Para El Enfoque Regional</p> | <p>2020-2023</p> |  | <p>Trabajo regional con los diferentes municipios que hacen parte de la provincia del Sumpaz para plantear estrategias que promuevan el desarrollo económico, la sostenibilidad ambiental, la productividad, ciencia y tecnología, inclusión social y compromiso de paz.</p> |









## POLITICAS PÚBLICAS EN RELACIÓN A LOS ODS SILVANIA.




| POLITICA PUBLICA                               | AÑO       | RELACIÓN CON ODS   | RELACIÓN CON EL PLAN DE DESARROLLO   |
|--|-----------|--|--|
| Publica Destinada Al Cambio                    | 2020      |    | Cuenta con seis programas, destinados al cambio, mejoramiento de los servicios públicos, mejora en la infraestructura vial, equipamiento municipal.    |
| Política Pública Para El Bienestar Y El Cambio | 202-2023  |  | Cuenta con diez programas destinados al mejoramiento de la educación en base a la educación, recreación- deporte y arte y cultura y doce subprogramas. |
| Política Pública A La Mejora Del Ambiente      | 2020-2023 |  | Cuenta con 6 programas destinados a la salud cuenta con 7 subprogramas.  |

|  |                       |  |   |
|--|-----------------------|--|---|
| <p>Política Publica<br/>Para Un Mejor<br/>Gobierno</p> | <p>2020-<br/>2023</p> |  | <p>cuenta con 8<br/>programas y 8<br/>subprogramas.</p> |
|--|-----------------------|--|---|



## POLITICAS PÚBLICAS EN RELACIÓN A LOS ODS ARBELÁEZ.



| Nombre de la Política Pública     | Año                       | Relación con las ODS   | Relación con plan de desarrollo  |
|-----------------------------------|---------------------------|--|--|
| Política Pública De Salud Publica | Acuerdo Cma No.08 De 2020 |    | Diferentes campañas en cuanto a la salud, salud sexual y reproductiva, aprovechamiento biológico, prevención de enfermedades.  |
| Política Pública De Educación     | Acuerdo Cma No.08 De 2020 |   | Transporte escolar, programas de alimentación escolar, adecuación y mejoramiento de infraestructura, cobertura de internet, dotación de material didáctico y pedagógico. |
| Política Pública De Cultura.      | Acuerdo Cma No.08 De 2020 |  | Mejoramiento y adecuación de espacios culturales, apoyo a escuelas de formación cultural, formación y promoción artística y cultural.                                    |

|  |                                  |  |  |
|--|----------------------------------|--|--|
| <p>Política Pública Para El Deporte Y Recreación</p> | <p>Acuerdo Cma No.08 De 2020</p> |     | <p>Mejoramiento de escenarios deportivos, formación escuelas deportivas, torneos municipales deportivos, programas de bienestar, torneo internacional es</p> |
| <p>Política De Vivienda</p>                          | <p>Acuerdo Cma No.08 De 2020</p> |   | <p>Titulación de predios, Mejoramiento y auto construcción n de vivienda urbana y rural</p>  |
| <p>Política Publica A La Primera Infancia.</p>       | <p>Acuerdo Cma No.08 De 2020</p> |    | <p>Adecuación de infraestructura, disminuir la violencia s contra los niños, acceso a la ludoteca municipal para la niñez para el área rural y urbana</p>    |
| <p>Política De Madres Cabeza De Hogar</p>            | <p>Acuerdo Cma No.08 De 2020</p> |     | <p>Por una mujer emprendedora, equidad de género, progreso de la mujer.</p>  |


|  |                                  |  |   |
|--|----------------------------------|--|---|
| <p>Política Pública De Atención A Población Vulnerable</p> | <p>Acuerdo Cma No.08 De 2020</p> |    | <p>Atención a la población vulnerable</p>   |
| <p>Política De Discapacidad</p>                            | <p>Acuerdo Cma No.08 De 2020</p> |    | <p>Alimentación saludable para personas en situación de discapacidad.</p>   |
| <p>Política Pública De Adulto Mayor</p>                    | <p>Acuerdo Cma No.08 De 2020</p> |  | <p>Atención y apoyo al adulto mayor, atención integral al adulto mayor (centro vida).<br/>Institucionalización del adulto mayor más vulnerable.</p> |

## POLITICAS PÚBLICAS EN RELACIÓN A LOS ODS VENEZIA






| POLÍTICA PÚBLICA  | AÑO                                  | RELACIÓ CON LOS ODS  | RELACIÓ CON EL PLAN DE DESARROLLO  |
|---|--------------------------------------|--|--|
| <p>Política. Inclusión social de las personas con discapacidad.</p> | <p>Acuerdo No 2 de mayo del 2019</p> |  <p>The image shows four icons for Sustainable Development Goals: Goal 2 (Hambre Cero) in a yellow square, Goal 3 (Salud y Bienestar) in a green square, Goal 4 (Educación de Calidad) in a red square, and Goal 10 (Reducción de las Desigualdades) in a pink square.</p> | <ul style="list-style-type: none"> <li>• Implementar la política pública de discapacidad.</li> <li>• Implementación del centro de vida sensorial.</li> <li>• Gestionar proyecto de construcción centro integrado de discapacidades diversas.             <ul style="list-style-type: none"> <li>• Programa de proyección social para personas con capacidades diversas.</li> </ul> </li> </ul> |
| <p>Política pública de seguridad alimentaria y nutricional.</p>     | <p>Acuerdo No 7 de mayo del 2017</p> |  <p>The image shows the icon for Sustainable Development Goal 1 (Fin de la Pobreza) in a red square, featuring a white silhouette of a family.</p>  | <ul style="list-style-type: none"> <li>• Seguridad alimentaria y nutricional</li> </ul>  |

|  |  |  |   |
|--|--|--|---|
| <p>Política pública de infancia y adolescencia</p>               | <p>Acuerdo No 20 de noviembre del 2014</p> |         | <ul style="list-style-type: none"> <li>• Implementación de la política de infancia niñez, adolescencia y juventud. <ul style="list-style-type: none"> <li>• Potenciar la expresión artística de infancia, niñez adolescencia y juventud.</li> </ul> </li> <li>• Fortalecimiento de los programas que lidera la oficina de juventud.</li> </ul>                              |
| <p>Política pública social para el envejecimiento y la vejez</p> | <p>Acuerdo No 13 de agosto de 2014</p>     |    | <ul style="list-style-type: none"> <li>• Mantenimiento de la casa hogar del adulto mayor. <ul style="list-style-type: none"> <li>• Ampliación de cobertura en los programas nutricionales para la población adulta mayor en condiciones de vulnerabilidad.</li> </ul> </li> <li>• Generar memoria, a través de publicaciones donde se relaten historias de vida.</li> </ul> |





|   |                              |  |   |
|---|------------------------------|--|---|
| <p>la Política pública de mujer y género.</p> | <p>Acuerdo No 15 de 2010</p> |  | <ul style="list-style-type: none"> <li>• Implementar los programas relacionados a la equidad mujer y género.</li> <li>• Mejorar y Garantizar esos espacios institucionales, para el desarrollo de los programas de equidad de género.</li> <li>• Gestionar e implementar el proyecto de la casa de la mujer, formación, apoyo y restauración de los derechos.</li> <li>• Incluir a las mujeres cabeza de hogar en los programas de vivienda municipal.</li> </ul> |
|---|------------------------------|--|---|



## POLITICAS PÚBLICAS EN RELACIÓN A LOS ODS TIBACUY.



| POLITICA PUBLICA                                     | AÑO       | RELACIÓN CON ODS  | RELACIÓN CON EL PLAN DE DESARROLLO  |
|--|-----------|---|---|
| Política Pública de apoyo y fortalecimiento familiar | 2018-2029 |   |   |
| Política Pública territorial de juventud             | 2018-2029 |    | Relacionado con el subprograma de juventud.   |
| Política Pública territorial vejez y envejecimiento  | 2018-2029 |  | Subprograma de adulto mayor   |
| Política Pública de mujer e igualdad de genero       | 2018-2029 |  | Se relaciona con el subprograma mujer y género y a su vez un plan de gestión de la política pública de mujer. |
| Política Pública territorial de víctimas del         | 2018-2029 |  | Programa de inclusión social, igualitaria en los derechos de la población y a su vez con un                   |

|                                 |           |   |  |
|---------------------------------|-----------|---|--|
| conflicto armado                |           |   | subprograma de víctimas del conflicto armado.  |
| Discapacidad e inclusión social | 2018-2029 |  | Relacionado con el programa de inclusión social, igualitaria en los derechos de la población |



## POLITICAS PÚBLICAS EN RELACIÓN A LOS ODS PANDI.




| POLÍTICA PÚBLICA   | AÑO  | RELACIÓN CON ODS   | RELACIÓN CON EL PLAN DE DESARROLLO   |
|--|------|--|--|
| Política Pública de educación  | 2021 |    | <p>Cuenta con tres programas 1. aprendo, creo y aplico en la educación preescolar básica y media.</p> <p>2. Espacios dignos de aprendizaje</p> <p>3. Inclusión en la educación</p> |
| Política Pública para el Compromiso social para el desarrollo de la comunidad. | 2021 |  | <p>Cuenta con un programa.</p> <p>1. Mi vulnerabilidad mi mayor fortaleza y seis proyectos.</p>  |

|  |                  |  |   |
|--|------------------|--|---|
| <p>Política Pública<br/>apuesta por el medioambiente , apuesta por la vida</p> | <p>2021-2023</p> |    | <p>Cuenta con dos programas:</p> <ol style="list-style-type: none"> <li>1. creando ambiente para la vida.</li> <li>2. Reciclando vida y veintiún proyectos.</li> </ol>  |
| <p>Política pública<br/>“creando entorno para el retorno”</p>                  | <p>2021-2023</p> |  | <p>Cuenta con cinco programas</p> <ol style="list-style-type: none"> <li>1. asociatividad y cooperativismo para el progreso.</li> <li>2. Activos productivos, legalidad para la prosperidad.</li> <li>3. Entorno para el retorno.</li> <li>4. Seguridad alimentaria y nutricional.</li> </ol> |

|   |           |  |  |
|---|-----------|--|--|
|   |           |  | 5. Compañeros de vida.   |
| Política Pública educando con deporte y recreación para el desarrollo integral de la comunidad. | 2020      |    | <p>Cuenta con tres programas:</p> <ol style="list-style-type: none"> <li>1. Juego, formación y competencia para la vida.</li> <li>2. Integración social y comunitaria.</li> <li>3. Espacios para la convivencia y doce proyectos.</li> </ol> |
| Política Pública líderes que transforman la cultura y el turismo.                               | 2020-2023 |  | <p>Cuenta con dos programas:</p> <ol style="list-style-type: none"> <li>1. Unidos por nuestra cultura gandiense.</li> <li>2. El redescubrimiento</li> </ol>  |

## POLITICAS PÚBLICAS EN RELACIÓN A LOS ODS GRANADA.

| POLÍTICA PÚBLICA                              | AÑO       | RELACIÓN CON ODS   | RELACIÓN CON EL PLAN DE DESARROLLO   |
|---|-----------|--|--|
| Política Pública Granada Rural Y Productiva.  | 2020-2023 |   | <p>Subprogramas:</p> <ol style="list-style-type: none"> <li>1. En Granada unidos potenciamos el campo.</li> <li>2. Agricultores cultivadores de vida.</li> <li>3. Granada con desarrollo local.</li> <li>1. Por una Granada competitiva.</li> <li>2. Granada con innovación tecnológica.</li> <li>3. Granada con protección animal.</li> </ol> |
| Política Pública Granada Con Bienestar Social | 2020-2023 |  | <p>Subprogramas:</p> <ol style="list-style-type: none"> <li>1. Mi primera etapa.</li> <li>2. Infancia feliz.</li> <li>3. Adolescencia segura.</li> <li>4. La sabiduría de los nuestros.</li> </ol>   |

|  |                       |  |  |
|--|-----------------------|--|--|
| <p>Política Pública<br/>Granada Con<br/>Bienestar<br/>Social.</p>                      | <p>2020-<br/>2023</p> |    | <p>Subprogramas:</p> <ol style="list-style-type: none"> <li>1. Una forma ingeniosa de vivir.</li> <li>2. Raíces diversas.</li> <li>3. Paz para los granadinos.</li> <li>4. Granada sin etiquetas</li> <li>5. Prevenimos y educamos en salud.</li> <li>6. Salud con calidad 2030</li> </ol> |
| <p>Política Pública<br/>Granada Con<br/>Proyección.</p>                                | <p>2020-<br/>2023</p> |   | <p>Subprogramas:</p> <ol style="list-style-type: none"> <li>1. Educación con calidad 2030.</li> <li>2. Educación para todos.</li> <li>3. Granada bilingüe.</li> <li>4. Por un aprendizaje digno.</li> <li>5. Granada con cultura ambiental.</li> <li>6. Agua fuente de vida.</li> </ol>    |
| <p>Política Publica<br/>Granada de cara<br/>a la transparencia<br/>y participación</p> | <p>2020-<br/>2023</p> |  | <p>Subprogramas:</p> <ol style="list-style-type: none"> <li>1. Comunales granadinos.</li> <li>2. Gobernando con la gente.</li> <li>3. Gobierno abierto.</li> <li>4. participación y transparencia-</li> </ol>  |



## CONCLUSIONES.

Con este trabajo se puede concluir lo siguiente frente al problema de investigación.

1. El análisis realizado en la presente en la presente monografía nos concluye que, todas las políticas públicas recolectadas a través de la recolección de información cumplen con los objetivos generales y específicos del proyecto CONATUS
2. Se identificaron en total **sesenta y cinco** (65) políticas públicas de cada uno de los municipios que conforman la provincia.
3. la profundización y estudio de las diferentes políticas públicas y de la implementación de los Objetivos de desarrollo Sostenible en cada uno de los municipios de la provincia del Sumapaz.

Como conclusión final podemos, evidenciar que cuando se habla de Desarrollo Sostenible de un región o territorio es importante hacer frente a las 3 caras que se manejan en este concepto, social, económico y ambiental, teniendo la información que respecta a cada uno de ellas. Para cada municipio, es realmente importante pensar en un modelo de política pública que contemple la idea de involucrar más a la comunidad, ya que de esta forma se podría fomentar la investigación para que a través de esta se creen herramienta o programas que fortalezca el desarrollo Sostenible.

## REFERENCIAS

- Aguilar, L. F. (2009). *Política Pública*. Mexico: Siglo xxi editores,mexico.
- Albaladejo, G. P. (2014). *Teorias y practicas de las politicas públicas*. Ecuador: tirant lo blanch.
- Arbelaez., A. d. (01 de 05 de 2018). *Alcaldia de Arbelaez*. Obtenido de Alcaldia de Arbelaez.:  
<http://www.arbelaez-cundinamarca.gov.co/pagina-no-encontrada>
- Bernardo., A. d. (01 de 01 de 2020). *Alcaldia de San Bernardo*. Obtenido de Alcaldia de San Bernardo.: <http://www.sanbernardo-cundinamarca.gov.co/>
- Bogota, C. d. (2018). *Caracterización Económica y Empresarial del Sumapaz* . Bogota D.c: Camara de Comercio de Bogota-Por Nuestra Sociedad.
- Cabrera., A. d. (18 de 07 de 2020). *Alcaldia de Cabrera*. Obtenido de Alcaldia de Cabrera.:  
<http://www.cabrera-cundinamarca.gov.co/>
- Cámara de comercio de Bogotá. (2022). *Camara de comercio*. Obtenido de [https://bibliotecadigital.ccb.org.co/bitstream/handle/11520/2890/6234\\_caracteriz\\_empresarial\\_sumapaz.pdf;sequence=1](https://bibliotecadigital.ccb.org.co/bitstream/handle/11520/2890/6234_caracteriz_empresarial_sumapaz.pdf;sequence=1)
- Campo Saavedra, M. (2005). *Caracterización económica y empresarial de las provincias*. Obtenido de Camara de comercio de Bogotá:  
[https://bibliotecadigital.ccb.org.co/bitstream/handle/11520/2890/6234\\_caracteriz\\_empresarial\\_sumapaz.pdf;sequence=1](https://bibliotecadigital.ccb.org.co/bitstream/handle/11520/2890/6234_caracteriz_empresarial_sumapaz.pdf;sequence=1)
- Capel, H. (2016). *Las ciencias sociales y el estudio del territorio*. Barcelona: Inicio Geocritica.
- Cundinamarca., G. d. (10 de 01 de 2018). *Gobernación de Cundinamarca*. Obtenido de Gobernación de Cundinamarca.:  
<https://www.cundinamarca.gov.co/gobernacion/cundinamarca/historia#:~:text=DESCUBRIMIENTO%3A%20El%20territorio%20de%20Cundinamarca,de%20Belalc%C3%A1zar%20por%20el%20suroeste>.
- Editorialox. (2022). *Editorialox*. Obtenido de <http://www.editorialox.com/cundinamarca.htm#:~:text=El%20Departamento%20de%20>

Cundinamarca% 20est% C3% A1,% 2C% 20Sumapaz% 2C% 20Tequendama% 2C% 20Ubat  
% C3% A9

Fernandes, B. M. (2015). *El territorio como proceso espacial de Contrucción Política*. Centro de Estudios Geográficos.

Función Pública. (S.F). *Servidores, empleados y contratistas del Estado*. Obtenido de <https://www.funcionpublica.gov.co/dafpIndexerBHV/?find=FindNext&query=&dptoSeleccionado=CUNDINAMARCA&entidadSeleccionado=&munSeleccionado=&tipoAltaSeleccionado=&bloquearFiltroDptoSeleccionado=&bloquearFiltroEntidadSeleccionado=&bloquearFiltroMunSelecciona>

Fusagasuga., A. d. (20 de 12 de 2022). *Alcaldia de Fusagasuga*. Obtenido de Alcaldia de Fusagasuga: <https://www.fusagasuga-cundinamarca.gov.co/MiMunicipio/Paginas/Pasado-Presente-y-Futuro.aspx#:~:text=Fusagasug%C3%A1%20es%20de%20origen%20ind%C3%ADgena,de%20Gonzalo%20Jim%C3%A9nez%20de%20Quesada>.

Gobernación de Cundinamarca. (2016). *Organigrama de Departamento de Cundinamarca*. Obtenido de <https://www.cundinamarca.gov.co/wcm/connect/84f766bf-7e50-4702-ba51-522e38ae36c6/organigrama+departamento+PRESENTACION.pdf?MOD=AJPERES&CID=mWJQmBt>

Granada., A. d. (20 de 08 de 2020). *Alcaldia de Granada*. Obtenido de Alcaldia de Granada.: <https://www.granada-meta.gov.co/Paginas/default.aspx>

Instituto geográfico Agustín Codazzi IGAC. (21 de Febrero de 2019). *Toda Colombia*. Obtenido de <https://www.todacolombia.com/departamentos-de-colombia/cundinamarca/index.html>

Meny, Y., & Thoenig, J. C. (2017). *Las políticas públicas- Versión española*. Barcelona.

Navarro, B. (2022). *politicas publicas de y con enfoque de derechos humanos*. Mexico: México.

Nicolas Garcia . (S.F). *Nicolas Garcia Bustos*. Obtenido de <https://nicolasgarcia.com/nicolas-garcia/>

- Pasca., A. d. (15 de 08 de 2020). *Alcaldia de Pasca*. Obtenido de Alcaldia de Pasca.:  
<http://www.pasca-cundinamarca.gov.co/>
- PLANEACIÓN, D. N. (18 de JULIO de 2020). *DNP*. Obtenido de DEPARTAMENTO NACIONAL DE PLANEACIÓN: <https://terridata.dnp.gov.co/>
- Rodríguez, D. V. (2011). *Territorio y Territorialidad. Nueva categoría de análisis y desarrollo didáctico de la Geografía*. tunja: Universidad Pedagógica y Tecnológica de Tunja.
- Sack, A. (2000). *El significado de la territorialidad* . Estados Unidos de America.
- Schneider , &. (2006). *TERRITORIO Y ENFOQUE TERRITORIAL*. Buenos Aires.: circus .
- Silvania., A. d. (01 de 01 de 2020). *Alcaldia de Silvania*. Obtenido de Alcaldia de Silvania.:  
<https://www.silvania-cundinamarca.gov.co/Paginas/default.aspx>
- SINIC. (2022). *Sistema Nacional de Información Cultural*. Obtenido de Cundinamarca:  
<https://www.sinic.gov.co/SINIC/ColombiaCultural/ColCulturalBusca.aspx?AREID=3&SECID=8&IdDep=25&COLTEM=216>
- Surel, M. y. (1998). *El asunto de las Políticas Públicas* .
- Tibacuy, A. d. (s.f.). Obtenido de <http://www.tibacuy-cundinamarca.gov.co/>
- Tibacuy., A. d. (02 de 05 de 2020). *Alcaldia de Tibacuy*. Obtenido de Alcaldia de Tibacuy.:  
<http://www.tibacuy-cundinamarca.gov.co/>
- Velandia., R. (1971). *Historia Geopolítica De Cundinamarca*. Bogota D.c: B́iblioteca de autores cundinamarqueses.
- Venecia., A. M. (05 de 01 de 2019). *Alcaldia Municipal de Venecia*. Obtenido de Alcaldia Municipal de Venecia.: <http://www.venecia-cundinamarca.gov.co/>

