

No se realizaba	Se está adelantando otro taller productivo, para la población en situación de discapacidad. Se realizó un proyecto para implementarlo y se logró el apoyo de la O.N.G. “Oportunidad Latino América Colombia”. Se está realizando la convocatoria de la población para iniciar este proyecto.	Taller productivo en artesanías, dirigido a población en situación de discapacidad del área rural.
No se realizaba	Se está trabajando en la realización de un censo, para identificar la población en situación de discapacidad del municipio de Nocaíma.	Censo
Actividad con el grupo “Semillas de Amor”	Se realizan diferentes actividades: recreativas, manejo del tiempo libre, actividades para mejorar autoestima, se promueven hábitos saludables y el ejercicio.	Se continúa esta actividad. Actualmente se plantea dar inicio a un taller de Bisutería.
No se realizaba	Se realizan ejercicios activos, pasivos, masajes de relajación y diferentes actividades para mejorar autoestima, se promueve el uso del tiempo libre y hábitos saludables.	Actividad con los adultos mayores del Hogar San José

❖ **PARTICIPACIÓN DE LA COMUNIDAD**

A continuación se detalla el número de usuarios por cada programa y/o actividad realizada en el año 2011 y febrero - marzo de 2012

PLAN DE DESARROLLO “TRABAJANDO JUNTOS NOCAIMA GANA”

Programa / Ciclos de vida	Primera infancia 2011	Infancia 2011	Adolescencia 2011	Primera infancia 2012	Infancia 2012	Adolescencia 2012
Promoción	11	---	---	---	---	---
Prevención	---	29	---	---	---	---
Nivelación	---	8	---	4	45	---
Remediación	2	2	2	1	2	4
TOTAL POR CICLOS DE VIDA	13	39	2	5	47	4
TOTAL USUARIOS	54			56		

Actividad/ Ciclos de vida	Adulto 2011	Adulto mayor 2011	Adulto 2012	Adulto mayor 2012
Taller “Manos Creativas de Nocaima”	9	---	7	---
Grupo “Semillas de Amor”	---	29	---	144
Hogar San José	---	0	---	38
TOTAL POR CICLOS DE VIDA	9	29	7	182
TOTAL USUARIOS	38		189	

PLAN DE DESARROLLO “TRABAJANDO JUNTOS NOCAIMA GANA”

DEPORTE Y RECREACIÓN

257

ACTIVIDADES REALIZADAS Y RESULTADOS ALCANZADOS AL CABO DE LOS CIEN (100) DÍAS DE GESTIÓN ADMINISTRATIVA 2012

1. Realización de programa de aeróbicos al parque:

Se ha realizado aeróbicos al parque dos veces a la semana con una asistencia de aproximadamente 40 a 50 personas por jornada

2. Coordinación de la realización de cine al parque:

Actividad realizada dos veces a la semana proyectando películas infantiles y familiares con una asistencia de 50 personas aprox.

3. Coordinación de la realización de ciclos rutas nocturnas

Convocatoria a la comunidad para la realización de la ciclo ruta, actividad realizada los días miércoles de 5:00 Pm a 6:00 Pm con el apoyo de la Policía Nacional

4. Coordinación de la realización de Juegos escolares municipales

- Convocatoria a las Instituciones Educativas del municipio.
- Reunión con Docentes de Educación física de las Instituciones para realizar la programación de esta fecha
- Ejecución de la actividad propuesta con la participación de 185 estudiantes de los dos colegios del Municipio.

1. ESCUELA DE FORMACION DE FUTBOL MUNICIPAL (En los cien primeros días de gestión administrativa /2012)

La escuela de formación de Futbol del Municipio cuenta con un instructor para las categorías Pre – infantil, Infantil y Juvenil está proyectada para prestar un servicio recreativo y de formación deportiva en el sector Urbano y Rural del municipio

PLAN DE DESARROLLO “TRABAJANDO JUNTOS NOCAIMA GANA”

donde se realizan actividades motoras que le permiten a l niño explorar su entorno familiar y social.

Se realizó la convocatoria de continuidad de la escuela de formación en todas las instituciones Educativas permitiendo un acceso masivo de la población, se convocaron a padres de familia logrando la conformación de la Junta Directiva de la Escuela de Formación Deportiva.

Al inicio del periodo se construyó y parametrizó el reglamento de la Escuela y junto con él, el formato oficial de inscripción el cual debía ser diligenciado por cada padre de familia autorizando y comprometiéndose a cumplir con el reglamento estipulado, al igual que se hizo entrega de los horarios de entrenamiento y actividades.

La Escuela de formación de Futbol actualmente cuenta con 120 niños con edades que oscilan de los 4 años hasta los 17 años de edad, asistentes distribuidos de la siguiente manera:

POBLACION	PRE INFANTIL		INFANTIL		JUVENIL		TOTAL		GRAN TOTAL
	M	F	M	F	M	F	M	F	
RURAL	5	4	15	7	6	4	26	15	41
URBANA	26	1	38	8	31	1	95	10	105
									146

Los entrenamientos se están llevando a cabo en el espacio asignado para el campo deportivo de futbol casco Urbano y Polideportivo Institución Educativa Departamental sede Rural Post primaria Las Mercedes, en donde se les brinda la posibilidad de practicar un deporte o realizar actividad física que fortalezcan su desempeño a nivel deportivo y el buen aprovechamiento del tiempo libre.

La escuela de Formación de futbol ha participado en las diferentes actividades de integración, a nivel deportivo institucional y recreativo municipal ,como lo fueron actividades deportivas en el parque principal, fase intra mural y municipal de inter

PLAN DE DESARROLLO "TRABAJANDO JUNTOS NOCAIMA GANA"

colegiados, encuentro de integración de fútbol con el club deportivo la equidad y actividades deportivas semana santa, desplazamiento a las diferentes veredas para desarrollar trabajos poli motor e integración con los estudiantes, con esto se logró una afluencia masiva de estudiantes, profesores, padres de familia, empresas privadas, entes administrativos, etc. En donde se notó la integración familiar, el aprecio por el deporte y el buen aprovechamiento del tiempo libre.

Algunos de los logros alcanzados son.

- La participación masiva de la población en las diferentes actividades deportivas.
- La inclusión de la población rural en los eventos deportivos y recreativos
- Adquisición de implementos deportivos
- Arreglo de escenarios deportivos, arcos y estanterías
- Entrenamientos de las diferentes categorías.

2. ESCUELA DE FORMACION FUTSAL MUNICIPAL. (En los cien primeros días de gestión administrativa /2012)

La escuela de formación de futsal retomó sus actividades a partir del 20 de enero 2012, con la contratación del instructor, luego de varias reuniones con el equipo de la Unidad de Cultura Recreación y Deporte se establecen los horarios buscando que la población participe en máximo dos escuelas de Formación.

Se han realizado reuniones de sensibilización informando y/o comunicando a los padres de familia sobre el manejo y normas de la escuela de formación se socializa la ficha de inscripción haciendo algunos ajustes a la misma.

Como logro principal podemos destacar la asistencia masiva en el sector Urbano y Rural en los géneros femenino y masculino y las categorías Pre infantil, infantil y juvenil así:

PLAN DE DESARROLLO "TRABAJANDO JUNTOS NOCAIMA GANA"

POBLACION	PRE INFANTIL		INFANTIL		JUVENIL		TOTAL		GRAN TOTAL
	M	F	M	F	M	F	M	F	
RURAL			14	5	14	0	28	5	33
URBANA	8		26	11	19	4	53	15	68
									102

Logros:

- Asistencia masiva de la población a los entrenamientos y encuentros deportivos
- Compra de implementos deportivos por parte de la administración municipal.
- Arreglo, mantenimiento y demarcación de escenarios deportivos rurales y urbanos
- Desplazamiento a centros poblados permitiendo llegar a la población rural, brindando entrenamientos una vez por semana
- Se realizó un diagnóstico previo en donde se establecieron las necesidades recreativas y deportivas brindándole a la comunidad estrategias y flexibilidad en los entrenamientos para su asequibilidad.
- Organización y participación en eventos deportivos a nivel municipal, juegos intra murales, fase municipal, inter colegiados, integración deportiva con el municipio de San Francisco, club deportivo la Equidad.

3. ESCUELA DE FORMACIÓN DEPORTIVA VOLEIBOL

La escuela de formación deportiva en Voleibol inicia su proceso con 85 miembros de la población infantil, con edades desde los 5 años hasta los 17 años, cuenta con 25 balones profesionales y una serie de implementos mínimos para su funcionamiento.

CULTURA

261

La unidad de Cultura Recreación y Deporte es la dependencia encargada de velar por el bienestar social y comunitario del municipio, el cual brinda espacios de participación comunitaria donde la población en general tiene asequibilidad e inclusión de la población de todos los ciclos de vida en actividades, lúdico recreativas, deportivas y pedagógicas que permiten la exploración de cualidades, habilidades y competencias lectoras, creativas, motoras y artísticas.

DESCRIPCIÓN CASA DE LA CULTURA

262

La casa de la cultura tiene como espacios para el desarrollo de las actividades los siguientes:

❖ PORTAL INTERACTIVO

El Portal Interactivo ubicado dentro de la Casa de la Cultura se constituye en una fuente de esparcimiento en donde los jóvenes y niños especialmente, pueden gozar de un rato de aprendizajes a través de los beneficios de la Internet.

❖ LUDOTECA

Los espacios de Ludoteca son creados específicamente para que niños y jóvenes de todo el municipio de Nocaíma tengan, dentro de la Casa de la Cultura, un espacio de juegos y de desarrollo de actividades motrices.

Los integrantes de los diferentes programas de la Escuela de Formación Musical, encuentran de este un lugar, un espacio ideal para descansar y distraerse para luego retornar a las actividades programadas.

❖ BIBLIOTECA PÚBLICA Y PARQUE DE RECREACIÓN

Reconociendo las bondades que brinda los libros, la Biblioteca se une a los espacios de formación que se encuentran dentro de la Casa de la Cultura. En ella se realizan talleres de ortografía, redacción de textos, caligrafía y la posibilidad de consultar un amplio número de obras literarias.

❖ CENTRO DE VIDA SENSORIAL

El centro de vida sensorial ubicado frente a la tarima de ensayos de la Casa de la Cultura, se constituye como un espacio en donde niños y niñas tendrán garantizado condiciones de vida saludables que se encuentran en condición de discapacidad.

Todo esto se hace a través de proyectos y programas de carácter lúdico dirigido específicamente a cada niño, joven, adulto mayor y demás tipo de población con discapacidad mental y/o en estado de vulnerabilidad.

PLAN DE DESARROLLO "TRABAJANDO JUNTOS NOCAIMA GANA"

BIBLIOTECA MUNICIPAL

En cuanto a cobertura registrada en la Biblioteca Pública Municipal “Hugo Edilberto Ramos” no se cuenta con información del segundo semestre del año 2011, ya que se encontraron como últimos registros los datos del mes de Agosto de ese año, sin hacerse un detalle por edades de atención, pero se tiene una estadística por los programas que se desarrollaban y los usuarios de cada uno de ellos.

NOMBRE DEL PROGRAMA	No DE USUARIOS MES
ESCUELA DE LITERATURA Biblioescibiendo, bibliocaligrafía, bibliosecretos para contar, recuperación histórica cultural de Nocaima	46 usuarios
ESCUELA DE PINTURA Bibliopintando y biblioarte	48 Usuarios
BIBLIOAPRENDIENDO	300 Usos
BIBLIODINAMICA	340 Usos
BIBLIOCINE	20 Usuarios
BIBLIOVIAJERA	110 Usuarios
BIBLIOCONFERENCIA	80 Usuarios
BIBLOECOLOGICA	30 Usuarios
SEMILLAS DE AMOR	80 Usuarios
LIBROS PRESTADOS	65 Usuarios
LIBROS CONSULTADOS EN AULA	580 Usuarios
TOTAL DE USUARIOS	850 Usuarios

Teniendo en cuenta que la biblioteca Pública Municipal estuvo cerrada por un periodo de tres meses, desde octubre de 2011 hasta enero de 2012, se ha tenido que realizar un proceso de recuperación de los antiguos usuarios y a la vez atracción de nuevos beneficiarios de los programas implementados.

PLAN DE DESARROLLO “TRABAJANDO JUNTOS NOCAIMA GANA”

En la actualidad se están ejecutando la mayor parte de los programas que venían funcionando el año anterior y se han generado otros con el fin de motivar el uso continuo y permanente de la biblioteca.

De los programas desarrollados por la anterior responsable, el de la Escuela de Pintura se continuará este año, con personal idóneo de apoyo para su desarrollo y óptima ejecución.

Los programas con los que seguirá funcionando la Biblioteca Pública Municipal en el año 2012 son:

- **Escuela de literatura**
- **Biblio-aprendiendo**
- **Biblio-dinámica**
- **Biblio-cine**
- **Biblio-viajera**
- **Biblio-conferencia**
- **Biblio-ecología**
- **Semillas de Amor y atención a los abuelitos del Hogar San José**
- **Préstamo de libros**
- **Consulta de libros.**
- **Atención a los niños de Primera Infancia de los FAMIS.**

A continuación la estadística de la atención prestada durante el mes de Febrero de 2012 en la biblioteca, por rangos de edades.

NÚMERO DE ASISTENTES						
PRIMERA INFANCIA	NIÑOS	ADOLESCENTES	JÓVENES	ADULTOS	ADULTOS MAYORES	TOTAL *
95	288	41	8	6	110	548

NOMBRE DE LA ACTIVIDAD	Nº USUARIOS*	NÚMERO DE ACTIVIDADES
TALLER DE PLASTILINA (NIÑOS)	13	4
ATENCION HOGAR DEL ANCIANO (ADULTO MAYOR)	33	2
BIBLIOTECA VIAJERA (NIÑOS ESCUELAS RURALES)	264	1
PROGRAMA SEMILLAS DE AMOR (ADULTO MAYOR)	144	3
HOGARES COMUNITARIOS "FAMIS"	12	1
TOTAL	466	11

ACTIVIDADES DIRIGIDAS A GRUPOS ESPECÍFICOS DE LA COMUNIDAD

Algunas de estas actividades, como la Biblioteca Viajera, están dirigidas al sector rural, haciendo extensión de la Biblioteca Pública Municipal a usuarios de poblaciones con dificultades de acceso frecuente a las instalaciones físicas de la Biblioteca Municipal.

Teniendo en cuenta la creciente demanda de los servicios y programas, así como la adquisición de nuevos ejemplares bibliográficos, como los libros de Primera Infancia, la biblioteca internamente se encuentra redistribuyendo y ubicando todo stock de una forma eficiente para que toda la población que asiste a este espacio, en especial los madres y sus pequeños, y los niños y jóvenes, se sientan cómodos en este espacio de formación.

PLAN DE DESARROLLO "TRABAJANDO JUNTOS NOCAIMA GANA"

ESCUELA DE FORMACIÓN MUSICAL

266

La Escuela de Formación Musical Municipal de Nocaíma, funciona en la casa de la cultura del municipio y en las instalaciones de la Normal Superior (lugar de ensayo del Coro Angelis).

La casa de la cultura tiene para el desarrollo de sus actividades una tarima amplia con techo, iluminación y abierta hacia las montañas, que es sin lugar a dudas el mejor espacio para los ensayos de los grupos musicales, que a través de horarios diferentes la utilizan con gran aprecio pues el sonido obtenido en ella es bastante nítido y el hecho de estar abierta les permite a los integrante de los diferentes instrumentos, sonar con gran tranquilidad en beneficio del cultivo del sonido.

Según registros de la escuela de formación musical, informes entregados por sus formadores y el reconocimiento de varios premios nacionales, como es el caso del Premio de Estímulos otorgado por el Ministerio de Cultura el año 2011 a mejor Escuela Municipal de Música, se puede establecer la siguiente caracterización de la Escuela de Formación Musical, para mediados del año 2011.

NIVELES EN LA ESCUELA DE FORMACIÓN MUSICAL DE NOCAIMA ¹²

1. PROGRAMA PRE-BANDA MUSICAL

a. Iniciación musical - semillero

Niños de 6 a 10 años.

Proceso de Sensibilización e inicio a la lecto-escritura musical.

b. Orquesta flautas dulce

(30 niños) / Mayo de 2011

c. Banda infantil

Niños de 10 a 15 años.

Trabajo con instrumento sinfónico de viento y percusión, Clases Técnicas por instrumento, Teoría, Ensembles

d. Grupos de música de cámara

¹² **Fuente:** Documento Oficial Premio Estímulos Mejor Escuela Municipal de Música.

Pertenecen a los Grupos de Música de Cámara los instrumentistas de nivel adelantado generalmente instrumentistas de la Banda Sinfónica.



267

(Quinteto de Saxofones; Duetos Clarinete, Grupo de Bronces.)

2. BANDA SINFÓNICA

Niños, Jóvenes y adultos.

Trabajo de montaje de Obras del repertorio Colombiano e Internacional.

(47 integrantes actualmente) / Mayo de 2011

3. ESCUELA DE ACORDEÓN

Enseñanza de Acordeón, caja y guacharaca.

CONJUNTO TÍPICO

(25 Estudiantes niños y jóvenes) / Mayo 2011

4. ESCUELA DE CANTO CORO ÁNGELIS

CORO MIXTO

(22 Niños y jóvenes)/ Mayo 2011

❖ HORARIOS PROGRAMAS BANDA/ PRE-BANDA **Semillero - Iniciación Musical:**

Sábados 8:00-10:00 am

Orquesta Flautas Dulce

Sábados 10:00- 12:00m

Pre-banda:

Viernes de 3:00 a 6:30 p.m

Sábados: 8:00 a 12:00m - 3:00-6:00pm

Domingos de 8:00 a.m a 12:30 pm

Banda Infantil:

Sábados de 10:00 a 12.00 m. Parciales

Sábados de 3:00 a 6:00 p.m Ensayo General.

Domingo de 10:00 a 12:30 Clases por instrumento

PLAN DE DESARROLLO "TRABAJANDO JUNTOS NOCAIMA GANA"

Banda Sinfónica:

Viernes de 7:00 a 9:30 p.m General de Vientos

Sábados de 9:00 a 1:00 p.m Ensayo General

Sábados de 5:00 a 6:30 p.m parciales

Sábados de 7:30 a 10:30 p.m Ensayo General

Domingos de 9:00 a 1:00 p.m Ensayo General.

Domingos de 3:00 a 5:30 Trabajos técnicos y Ensamblés.

❖ **HORARIO PROGRAMA DE ACORDEÓN**

Lunes: 3:00 a 6:30 p.m

Miércoles: 3:00 a 6:30 p.m

Viernes: 3:00 a 6:30 p.m

❖ **HORARIO PROGRAMA CORAL**

Lunes: 4:00 a 6:30 p.m

Trabajo de Técnica Vocal

Miércoles: 4:00 a 6:30 p.m

Trabajo de Técnica Vocal

Viernes: 4:00 a 6:30 p.m

Trabajo de Técnica Vocal

Sábados: 4:00 a 7:30 p.m Ensayo General Coro

Domingos: 9:00 a 1:00 p.m Ensayo General Coro

Según el proyecto de mejor escuela municipal de música año 2011, la escuela de formación musical municipal, da cuenta de procesos de creación y difusión tales como:

- Giras y Conciertos institucionales a nivel departamental y nacional.
- Grabación y Venta de C.D

PLAN DE DESARROLLO "TRABAJANDO JUNTOS NOCAIMA GANA"

- Venta de Conciertos.
- Acompañamiento y amenización de fiestas, actos religiosos y civiles.
- Participación en concursos, certámenes y encuentro a nivel regional, departamental, nacional e internacional:
 - a. Festival Regional de la Canción (Vergara)
 - b. Encuentros Departamentales de Coro (Guaduas)
 - c. Cumbre Mundial de Coros (Argentina)
 - d. Festival Internacional de Coros (Bogotá)
 - e. Concurso Nacional de Villancicos (Sta Rosa Cabal)
 - f. Concursos Departamentales de Banda Sinfónica (Villeta)
 - g. Concursos Nacionales de Bandas: El Retiro (Antioquia); Paipa (Boyacá); Anapoima (Cundinamarca); San Pedro (Valle del Cauca).
 - h. Certamen Internacional de Bandas Sinfónicas a celebrarse en Julio de 2011. (Gran Proyecto Comunitario Departamental y Nacional)
- Retretas, Conciertos, Desfiles municipales, departamentales y nacionales como actividades de fomento y arraigo cultural para la región.
- Elaboración, Composición, Adaptación y Arreglos de música con distribución nacional, en los siguientes formatos:
 - a. Formato Banda Sinfónica
 - b. Programa Pre-Banda Musical.
 - c. Banda Infantil.
 - d. Proceso de Apreciación e Iniciación Musical.
 - e. Arreglos musicales para Banda y Coro.
 - f. Música para Banda con acompañamiento de instrumentos solistas:
soprano, piano, tiple...
- Conciertos didácticos como mecanismo de acercamiento a la población en general.

PLAN DE DESARROLLO "TRABAJANDO JUNTOS NOCAIMA GANA"

PROGRAMA CORAL

270

El Coro Infantil “Angelis”, tiene su origen en febrero de 2001, bajo el auspicio de la Gobernación de Cundinamarca, quien escoge 40 municipios para comenzar una capacitación en dirección coral.

En principio el coro inicia con 28 niños de los cuales quedan en la actualidad solamente 17. En el coro se realiza un trabajo de entrenamiento auditivo, técnica vocal, sensibilidad rítmica, sensibilidad melódica, lo que ha permitido que los niños comiencen a trabajar su voz.

El repertorio del coro gira en torno a canciones al unísono, unísono con ostinatos, cánones, quodlibet o canciones simultaneas, dos y tres voces. Actualmente se cuenta con un semillero de 8 niños.

TRAYECTORIA

- Reconocimiento al Mejor proceso de dirección coral escolar departamental. II Encuentro Departamental de Coros Escolares, Guaduas Cundinamarca Noviembre 2002.
- Primer Puesto. II Festival Diocesano de Villancicos Albán Cundinamarca Diciembre 2002.
- Primer puesto. III Festival Diocesano de Villancicos Albán Cundinamarca Diciembre 2003.
- Elección para grabar mensaje institucional a nivel Departamental entre 26 municipios participantes.
- Segundo Puesto. Primer Festival Regional de la canción Vergara Cundinamarca, Octubre 2005.
- Reconocimiento como el mejor proceso de formación coral. IV Encuentro Departamental de Coros Escolares, Tenjo Cundinamarca, octubre 2005.

PLAN DE DESARROLLO “TRABAJANDO JUNTOS NOCAIMA GANA”

- Grabación de Disco Compacto de Villancicos “Sueños de Navidad”. Noviembre de 2005.
- Representación por Colombia en la cumbre mundial de Coros llevada a cabo en Argentina como parte de un documental. Agosto de 2006.
- Participación en el XXV Festival Internacional de Coros de Bogotá. Bogotá, 19 de septiembre a 6 de octubre de 2006.
- Participación en el Concurso Departamental de Coros de Antioquia, como Coro Invitado Especial. La Ceja, 15 y 16 de octubre de 2006.
- Clasificado entre 150 postulantes para el V Concurso Nacional de Villancicos de Santa Rosa de Cabal. Septiembre de 2006.
- III Puesto Categoría Coro Infantil. V Concurso Nacional de Villancicos de Santa Rosa de Cabal, Diciembre 13 a 17 de 2006.
- IV puesto. Categoría Solista Juvenil. Claudio Ausberto Duque Díaz. V Concurso Nacional de Villancicos de Santa Rosa de Cabal, Diciembre 13 a 17 de 2006
- Elegido como formato coral del país para grabar Video y Libros Guía para la formación Coral Nacional, dirigidos por los maestros Alejandro Zuleta y María Olga Piñeros, por llevar a cabo un destacado proceso de formación coral. Noviembre de 2007
- Clasificado para el VI Concurso Nacional de Villancicos de Santa Rosa de Cabal, Risaralda en Categorías: Coro a Capella Juvenil, Solista Juvenil: Claudio Ausberto Duque Díaz; categoría Solista Infantil: Iván Camilo Corredor Chacón. Diciembre 12 al 16 de 2007
- Invitados al IV Concierto Navideño “Jesús Nace en Ti”, pro fondos para hogar geriátrico organizado por la Fundación Coral Ricercare. Diciembre 1 de 2007
- 1er Puesto Encuentro Concurso Departamental de Coros de Cundinamarca categoría juvenil, donde obtuvo el mayor puntaje de todas las categorías. Guasca, Diciembre 2 de 2007

PLAN DE DESARROLLO “TRABAJANDO JUNTOS NOCAIMA GANA”

- 1er Puesto VI Concurso Nacional de Villancicos de Santa Rosa de Cabal, Risaralda, Categoría Coro a Capella categoría Juvenil. Diciembre 12 a 16 de 2007
 - Seleccionado por la Pontificia Universidad Javeriana para cantar en la Catedral Primada de Colombia, la obra Stabat Mater de Pergolesi, acompañado por la filarmónica de la Javeriana, en compañía del Coro Juvenil y Coro de Cámara Javerianos, bajo la dirección del Maestro Alejandro Zuleta, Abril 24 de 2008.
 - Organizador del I Festival Coral “Nocaima Rincón Dulce Ecológico y Cultural de Colombia”. Septiembre 6 de 2008
 - Elegido como formato coral del país para grabar Video y Libros Guía para la formación Coral Nacional, dirigidos por la Maestra María Olga Piñeros, por llevar a cabo un destacado proceso de formación coral. Octubre de 2008
 - Elegido entre 212 postulantes para Tardes de Jóvenes intérpretes 2009, por la Biblioteca Nacional Luis Ángel Arango del Banco de la República.
 - Invitado al XXVI Festival Internacional del Coros de Bogotá, Octubre 14 de 2008.
 - Lanzamiento de su segundo trabajo discográfico “PA’ CON BUÑUELO Y NATILLA” Noviembre de 2.008.
 - Seleccionado por la Pontificia Universidad Javeriana para cantar en la Catedral Primada de Colombia la Misa Criolla de Ariel Ramírez junto con el Coro de mayores y juvenil de la carrera de estudios y la Fundación de la Santa Cruz, acompañados por la Filarmónica de la Javeriana, bajo la dirección de Alejandro Zuleta. Mayo 15 de 2009.
 - Seleccionado por el Ministerio de Cultura para cantar con Andrés Cepeda en el lanzamiento del Gran Concierto Nacional, en el Palacio de Nariño y homenaje a los maestros: Jorge Villamil, Joe Arroyo y El Cholo Valderrama. Mayo 14 de 2009
- PRINCIPALES ESCENARIOS DONDE SE HA PRESENTADO:**

- Templo Parroquial “Nuestra Señora de Chiquinquirá” Nocaima.
- Gobernación de Cundinamarca.

PLAN DE DESARROLLO “TRABAJANDO JUNTOS NOCAIMA GANA”

- Centro Comercial Iserra Cien Bogotá.
- Centro Comercial San Martín Bogotá.
- Auditorio “León de Greift” Universidad Nacional de Colombia.
- Auditorio Principal Biblioteca Luis Angel Arango Bogotá
- Auditorio “Las Bethlemitas” Bogotá.
- Auditorio “San Francisco de Asis” Universidad de San Buenaventura.
- Auditorios: “Pablo VI, Félix Restrepo y Luis Carlos Galán” Pontificia Universidad Javeriana.
- Catedral Primada de Colombia, Bogotá.
- Colegio Gimnasio Moderno de Bogotá

PROGRAMA DE ACORDEÓN

OBJETIVO GENERAL

Generar un espacio de aprendizaje y acción musical que tenga como objetivo que los alumnos vean reflejados en un producto final la puesta en práctica de estas disciplinas y así mostrarlo no solo en nuestro municipio sino en otros circuitos culturales.

El proyecto busca además sensibilizar a los niños, jóvenes y adultos a través de la música vallenata y de esta manera mostrarles que hay otras alternativas para emplear el tiempo libre.

OBJETIVOS ESPECÍFICOS

- 1. Ser una alternativa en la utilización del tiempo libre**
- 2. Rescatar los valores culturales colombianos**
- 3. Crear unión familiar**

PLAN DE DESARROLLO “TRABAJANDO JUNTOS NOCAIMA GANA”

4. Desarrollar actividades de trabajo en equipo
5. Prevenir la delincuencia, drogadicción, prostitución y otros



274

PARTICIPACIÓN DE LA COMUNIDAD

La comunidad podrá participar dentro del proyecto de la siguiente manera:

1. Efectuando una veeduría de la gestión realizada.
2. Desarrollando y apoyando actividades y eventos que permitan ampliar la cobertura.

BENEFICIOS ESPERADOS A CORTO PLAZO

Con la ejecución de proyecto rescate de valores culturales colombianos por medio de la música vallenata se pretende:

1. Fortalecer espacios culturales.
2. Brindar una adecuada orientación en cuanto a prevención de drogadicción, delincuencia, prostitución y otros.
3. Mejorar la autoestima de los beneficiarios al ser reconocidos dentro de un espacio social.
4. Proporcionar un espacio para la buena utilización del tiempo libre
5. Facilitar la comunicación.
6. Ampliar la población beneficiaria.

PLAN DE DESARROLLO "TRABAJANDO JUNTOS NOCAIMA GANA"

PROGRAMA BANDA SINFÓNICA

275

Desde comienzos del siglo anterior ya existía una banda musical en el municipio, que recuerdan las personas de edad madura, dirigida y fundada por el Señor **Emiliano Gaitán Bohórquez**, pero esta banda se vio interrumpida por no tener de forma continua a un maestro Director y ante el deceso de sus integrantes se suspendió por algún tiempo.

El programa Banda Sinfónica Juvenil inicia el año 1998. Desde entonces ha contado con el incondicional respaldo de las administraciones subsiguientes hasta la fecha, además del respaldo incondicional, apoyo y participación de toda la comunidad nocaímera y con la aceptación de todo el público en general.

Este programa ha tenido dos procesos a saber:

- Un primer proceso desde el año 1998 hasta el año 2005, en el cual los logros obtenidos forjaron el camino para cosechar innumerables galardones:
 - ✓ **Primer Puesto - Categoría Juvenil.** Concurso Departamental de Bandas, Villeta (Cundinamarca) 2000, 2001, 2002.
 - ✓ **Segundo Puesto.** Concurso Nacional de Bandas, Paipa (Boyacá) 2001
 - ✓ **Primer Puesto.** Concurso Nacional de Bandas, Anapoima (Cundinamarca) 2002.
 - ✓ **Primer Puesto.** Concurso Nacional de Bandas, Paipa (Boyacá) 2002.

Un segundo proceso que inicia a partir del año 2005 hasta la fecha. Desde esta fecha el trabajo adelantado se encamina en la búsqueda y formación de nuevos integrantes y con una parte de los integrantes del anterior proceso de Banda pre-infantil se decide iniciar como grupo musical trabajando aspectos como afinación, ensamble, Balance y montaje de obras.

PLAN DE DESARROLLO "TRABAJANDO JUNTOS NOCAIMA GANA"

 RECONOCIMIENTOS

276

- Invitados especiales por Colombia al **Seminario Internacional de Bandas Yamaha** Realizado en Bogotá en junio de 2008.
- **Mejor trabajo musical en Escuelas de Música del Ministerio Nacional de Cultura 2007.**
- Invitados de Honor A la **Primer Semana de la Música de la Universidad Industrial de Santander U.I.S Bucaramanga Colombia.** Noviembre de 2009

Han participado en los siguientes concursos:

- Concurso Departamental de Banda Infantiles de Cundinamarca, Realizado en Gachancipá, donde obtiene los primeros puestos en:
 - **Mejor Instrumentista “Mejor Director y Mejor Banda infantil departamental Gachancipa 2005.**
 - **Segundo puesto** en el Concurso Departamental de Bandas Musicales de Cundinamarca Villeta 2006 Categoría Infantil y ganan el derecho a representar al departamento en el Concurso Nacional de Bandas Infantiles a Realizarse en Caldas 2007.
 - **Primer Puesto** Concurso Nacional de Bandas Infantiles Salamina Caldas 2007 Donde a demás obtienen el titulo al **Mejor Director.**
 - **Primer Puesto** Concurso Departamental de Bandas Musicales de Cundinamarca, Villeta 2007, obteniendo nuevamente el premio al **mejor Director del Certamen, y Mejor puntaje** de Todas las categorías ganando así el derecho a representar al departamento de Cundinamarca en el Concurso Nacional de Bandas de Anapoima-Cundinamarca 2007.
 - **Primer Puesto** Concurso Nacional de Bandas Musicales de Anapoima Cundinamarca Noviembre de 2007 Categoría Juvenil.
 - **Primer Puesto** Con curso Departamental de Bandas Musicales Villeta cundinamarca 2008. Categoría Juvenil y **mejor instrumentista.**
 - **Primer Puesto** categoría Juvenil Concurso Nacional de Bandas Musicales de Paipa que se realizó del 02 al 05 de octubre de 2008 obtenido nuevamente premio al **mejor director.**
- **CONCURSOS ZONALES DE CUNDINAMARCA: 2007, 2008 Y 2009 PRIMER PUESTO** Con el **Mejor Puntaje de todas las categorías.**
- **Mejor puntaje obra Inédita y Mejor Instrumentista** Concurso Nacional de Música Inédita de San Pedro Valle 2009

PLAN DE DESARROLLO “TRABAJANDO JUNTOS NOCAIMA GANA”

- Calificada con la **Categoría A, Máxima categoría en Calidad Musical** en el Concurso Departamental de Bandas Musicales de Villeta 2009
- **Segundo Puesto** Concurso Nacional de Bandas de Anapoima Cundinamarca 2009
- **Primer Puesto** Concurso Departamental de Bandas Musicales de Villeta 2010, categoría Mayores.
- **Primer Puesto** Concurso Nacional de Bandas Musicales de el Retiro-Antioquia 2010, categoría Especial.
- **Única banda Admitida por el Continente Americano para el Certamen Internacional de Bandas de Valencia España Julio de 2011.**

PROCESO DE APRENDIZAJE MUSICAL

SEMILLERO ORQUESTA DE FLAUTAS:

Duración: 1 a 2 años

Comprende: Trabajos de sensibilización, lecto-escritura musical, canto, montaje de obras sencillas con voz, percusión y un instrumento armónico. Inicio y montaje de repertorio en flauta Dulce. Al final de esta Etapa se elige el instrumento sinfónico.

ETAPA I INICIACION MUSICAL:

Duración: 1 año

Comprende: Iniciación en la teoría musical, 1 hora semanal, técnica instrumental 2 horas semanales, conformación de grupos de estudio o de cámara 2 horas semanales y primera estructural Bandística o Pre-bandística 2 horas semanales

Resultados: Un mínimo de dos muestras (Audiciones) al año. Como solista o grupo de cámara y como Banda o grupo mayor.

ETAPA II BANDA INFANTIL:

Duración: 1 A 2 años

Comprende: Continuación en la teoría musical 1 hora semanal, técnica instrumental 2 horas semanales, conformación de grupos de estudio o de cámara 2 horas semanales y Banda Infantil 4 horas semanales.

PLAN DE DESARROLLO "TRABAJANDO JUNTOS NOCAIMA GANA"

Resultados: Un mínimo de 4 muestras (Audiciones) al año. Una audición como solista, una audición como grupo de cámara y Dos conciertos como banda Infantil.

ETAPA III CONSOLIDACION BANDA SINFÓNICA JUVENIL:

Duración: 2 años en adelante

Comprende: 1 hora semanal de teoría integrada, técnica instrumental 2 horas semanales, conformación de grupos de estudio o de cámara 2 horas semanales y Banda Sinfónica de 4 a 8 horas semanales.

Resultados: Un mínimo de 6-8 muestras (Audiciones) al año. Una audición como solista, una audición como grupo de cámara y 4-6 conciertos como Banda Sinfónica.

✚ DESCRIPCIÓN Y METODOLOGÍA DESARROLLADA EN EL PROGRAMA PRE-BANDA / BANDA JUVENIL

El nombre Pre-banda hace referencia a los jóvenes y niños que aunque ya tienen conocimientos de música (gracias a las clases de formación teórica de la escuela) y se les ha asignado instrumentos musicales, aún no hacen parte de la Banda Sinfónica Juvenil.

Al haber alcanzado hace poco la madurez musical los integrantes de este proceso, se dio paso a la conformación de la Banda Sinfónica infantil.

Esta Banda infantil en el momento se encuentra conformada por 23 integrantes de los cuales 14 son del Programa pre-banda y 9 de la banda sinfónica juvenil. Se está adelantando el montaje de un repertorio específico para que de esta forma inicien el proceso de concursos, conciertos, y demás presentaciones que, al igual que con la Banda Insigne, lo llevó a obtener grandes logros.

Las clases realizadas a los jóvenes y niños de Pre-Banda Musical- Banda Infantil constan de varios espacios a saber.

PLAN DE DESARROLLO "TRABAJANDO JUNTOS NOCAIMA GANA"

Se realiza una clase de teoría y gramática musical en donde se afianzan temas de lectura musical, ritmo, articulación, respiración, solfeo. Esta clase constituye el 30% de la intensidad horaria para los niños del programa.

El segundo espacio de clases, es asignado para la apreciación musical. Durante esta clase se realiza un repaso de lectura musical, a la vez que se hace un Taller de Audición en donde los integrantes conocen acerca del repertorio musical- sinfónico-universal; esto con una 10% de la intensidad horaria semanal.

El tercer y cuarto espacio de clases, es asignado a la práctica del instrumento a través de ejercicios, obras y estudios de libros específicos para el instrumento. Este es el espacio más grande de la asignación horaria trabajada con los jóvenes y niños integrantes del proceso.

DESCRIPCIÓN Y METODOLOGÍA DESARROLLADA EN EL PROGRAMA FLAUTAS DULCE

El programa Flautas Dulce de la Escuela de formación musical Banda Sinfónica Juvenil del municipio, les brinda la posibilidad a los niños, desde temprana edad, de vincularse a la escuela de formación ante la insuficiencia de instrumentos.

¡El balance ha sido positivo desde todos los puntos de vista! Como muestra de ello es la creciente vinculación de niños que ha presentado este programa.

La metodología que en este espacio se adelanta es la siguiente; inicialmente y hasta el momento se realiza una clase los días sábado. En esta clase se les está enseñando las posiciones de los dedos, se les está enseñando a leer música, y a interpretarla.

Tan pronto alcancen los conocimientos mínimos necesarios, les será asignado un nuevo horario que comprenda más horas de trabajo.

Al ser más económico, más fácil y más rápido un proceso de Flautas Dulce se crea este espacio para actuar en forma unida a la Banda Sinfónica, y así constituirse como el primer gran escalón hacia la conformación de la agrupación insigne, Banda Sinfónica.

PLAN DE DESARROLLO "TRABAJANDO JUNTOS NOCAIMA GANA"

DESCRIPCIÓN Y METODOLOGÍA DESARROLLADA PARA LOS INSTRUMENTOS SINFÓNICOS E INSTRUMENTISTAS

280

La metodología de trabajo sobre los instrumentos de viento de carácter sinfónico se dirige hacia tres aspectos en específico:

1. Afinación
2. Ritmo
3. Sonido
4. Lectura

Para los instrumentos de percusión sinfónica la formación técnica y teórica se enfatiza sobre:

1. Ritmo
2. Sonido
3. Lectura

Sin embargo en estas dos grandes familias de instrumentos sinfónicos, la metodología es similar puesto que las herramientas que se utilizan como: escalas, articulaciones, arpeggios, ataques, ensambles, son garantía **per se** de la consecución de estos objetivos.

Paralelo a los elementos técnicos, anteriormente señalados, la corrección de postura de los integrantes del proceso, el calentamiento y estiramiento previo y posterior, y la buena disposición al momento de ejecutar los diferentes instrumentos son una constante dentro del programa Banda Sinfónica.

Este proceso de formación técnica es el garante de una adecuada formación instrumental que a su vez facilita el camino hacia una notable interpretación de la agrupación.

PLAN DE DESARROLLO "TRABAJANDO JUNTOS NOCAIMA GANA"

Al lado de esta metodología y como complemento para la formación integral, el valor que sobresale a lo largo de toda la Escuela de Formación (desde los más pequeños a los más grandes) es el **Respeto**.

El respeto se ha convertido en la principal norma para los integrantes de todos y cada uno de los programas de la Escuela de Formación, porque tanto la administración como los docentes entienden, que es a través de éste, que se canalizan las más grandes virtudes: el silencio, la escucha, el acatar, el proponer, el seguir las normas, el vivir con disciplina.

Es por ello que los logros que ha obtenido la escuela de formación musical en su conjunto, siempre son recibidos con humildad, los errores, son asumidos con gallardía y vistos siempre como la oportunidad de mejorar, porque por encima de los objetivos materiales se ha priorizado el arte y su goce.



ALCALDIA DE NOCAIMA, CUNDINAMARCA
NIT. 899999718-9.
Despacho Alcaldía



282

DIAGNÓSTICO INFANCIA Y ADOLESCENCIA

PROYECTO DE PLAN DE DESARROLLO

Alcaldía Municipal de Nocaíma - Teléfono: (091) 8451035 – 8451055 – www.nocaima.gov.co - E-mail: alcaldia@nocaima-cundinamarca.gov.co – alcaldia@nocaima.gov.co – Dirección: Carrera 6 No. 6 – 41 – Horario de Atención: Lunes a Viernes: 8:00 a.m. a 12:00 m y 1:30 p.m. a 5:30 p.m. Sábados: 8:00 a.m. a 12:00 m

I. PRIMERA INFANCIA, INFANCIA Y ADOLESCENCIA

283

INTRODUCCIÓN

Acatando los lineamientos del Código de Infancia y adolescencia 1098 de 2006 en la cual se señala en su artículo 204 que: **“El gobernador(a) y alcalde(sa), dentro de los primeros cuatro (4) meses de su mandato realizarán el diagnóstico de la situación de la niñez y la adolescencia** en su departamento y municipio, con el fin de establecer las problemáticas prioritarias que deberán atender en su Plan de Desarrollo, así como determinar las estrategias a corto, mediano y largo plazo que se **implementarán para ello.”** La Administración Municipal de Nocaíma, ha tenido como bandera la garantía de los derechos de los niños, niñas y adolescentes presenta éste ejercicio como la suma de los esfuerzos de todas las dependencias e instituciones que confluyen en la atención a la población especificada.

Reconocer los ciclos de vida y garantizar los derechos de nuestros niños, niñas y adolescentes Nocaímeros se hace una tarea ardua por lo que nos acogeremos a la categorización de dichos derechos ofrecida por UNICEF, donde se reúnen todos en cuatro grandes categorías: **Existencia, Desarrollo, Protección Y Ciudadanía – Participación** y orientado por la estrategia Hechos y Derechos de la de la Procuraduría General de la Nación nos dará una visión total, para lograr que nuestra políticas públicas estén encaminadas hacia las verdaderas necesidades.

Se tuvieron como referentes el plan de acción propuesto por el Consejo Municipal de Política Social para la vigencia 2012 – 2015, los resultados arrojados dentro del ejercicio de Planes Sectoriales, donde la participación de cada población fue determinante para identificar las verdaderas necesidades desde cada punto de vista y la revisión de fuentes estadísticas oficiales de los niveles Nacional, Departamental y Municipal.

PROYECTO DE PLAN DE DESARROLLO

1. CATEGORÍA DE DERECHO EXISTENCIA

El Área de Derecho de Existencia, se entiende como todas aquellas condiciones indispensables para preservar la vida: todos vivos, todos saludables, ninguno sin familia, ninguno desnutridos.¹³

284

1.1 DEMOGRAFIA

Según datos reportados por el Departamento Nacional de Estadística- DANE proyectada a 2010 y consultada al 13 de Septiembre de 2010 con base Censo General de 2005 el Municipio tiene una población estimada en 7.824 habitantes, pero según datos de SISBEN se tiene registrados 5484 personas, esta diferencia en la información entre el DANE y el SISBEN influye sobre las acciones y en general en la situación social del Municipio.

Tabla 01. Ubicación de la población por zona.

Viviendas, Hogares y Personas Proyección				
Área	Viviendas Censo	Hogares General	Personas 2005	Población 2010
Cabecera	619	547	1.780	1.798
Resto	1.407	1.061	3.523	6.026
Total	2.026	1.608	5.303	7.824

Fuente CENSO 2005 Corte Septiembre de 2010

¹³ **Estrategia Hechos y Derechos Procuraduría General de la Nación**
PROYECTO DE PLAN DE DESARROLLO

Esto nos indica que la población del municipio es en su mayoría se encuentra en la zona rural (3.523), lo que equivale al 65% según sisben, por lo tanto las acciones que se emprendan deben tener impacto mayor es ésta zona.

Del total de la población, se identifica la distribución por género así:

Tabla 02. Distribución por género

GENERO	%
Mujer	46.7%
Hombre	53%

Fuente Censo 2005

Teniendo en cuenta la información del CENSO DANE 2005, la población del municipio de Nocaïma es en su mayoría Masculina con un porcentaje del 53.3% y la Femenina con un total de 46.7%. Podemos identificar por distribución por grupo etareo, sexo y ubicación rural –urbana. Para identificar los rangos etarios se tomaron los siguientes:

Tabla 03. Población por Afiliación en salud

	Afiliación en Salud					Total
	Ninguna	ISS - Nueva EPS	Regimenes especiales	EPS Contributiva diferente a 1 ó 2	EPS Subsidiada	
Primera Infancia (0-5)	15	1	12	53	278	359
Infancia Niñez (6-11)	13	2	19	69	322	425
Adolescente (12-17)	11	15	33	108	439	606
Jóvenes (18-28)	46	7	13	95	577	738

PROYECTO DE PLAN DE DESARROLLO

	Afiliación en Salud					Total
	Ninguna	ISS - Nueva EPS	Regimenes especiales	EPS Contributiva diferente a 1 ó 2	EPS Subsidiada	
Primera Infancia (0-5)	15	1	12	53	278	359

	Afiliación en Salud					Total
	Ninguna	ISS - Nueva EPS	Regimenes especiales	EPS Contributiva diferente a 1 ó 2	EPS Subsidiada	
Primera Infancia (0-5)	15	1	12	53	278	359
Infancia Niñez (6-11)	13	2	19	69	322	425
Adolescente (12-17)	11	15	33	108	439	606
Jóvenes (18-28)	46	7	13	95	577	738

Tabla 04. Población por rangos de edad

UBICACIÓN	Primera Infancia (0-5)	Infancia Niñez (6-11)	Adolescente (12-17)	Jóvenes (18-28)
BARRIO EL RETIRO	6	21	30	44
BARRIO TERRAZAS DE SAN JOAQUIN	16	17	21	34

PROYECTO DE PLAN DE DESARROLLO

BARRIO SAN JOAQUIN	6	8	9	9
BARRIO GUADUALES	6	3	14	18
BARRIO FLORILANDIA	10	15	18	25
BARRIO EL CENTRO	29	40	50	61
BARRIO LA BIENVENIDA	15	13	44	34
BARRIO LA PARCELA	15	20	25	28
BARRIO EL PESEBRE	14	10	13	18
CENRO POBLADO TOBIA CHICA	5	12	18	15
VEREDA FICAL	9	16	21	22
VEREDA LOMALARGA	1	3	4	2
VEREDA CAÑUTAL	8	11	15	15
VEREDA VOLCAN	10	9	9	34
VEREDA SAN CAYETANO	16	16	24	25
VEREDA JAGUAL	20	18	25	32
VEREDA EL CENTRO	8	12	15	17
VEREDA TOBIA	19	14	22	28
VEREDA NARANJAL	4	14	20	11
VEREDA LA CONCEPCION	19	17	23	37
VERADA EL CAJON	23	18	28	33
VEREDA LA FLORIDA	8	14	18	13
VEREDA SAN JUANITO	6	11	13	19
VEREDA SANTA BARBARA	9	11	12	12
VEREDA SAN AGUSTIN	13	14	19	25
VEREDA LAS MERCEDES	4	6	10	23
VEREDA VILAUTA	8	11	5	10
VEREDA SAN PABLO	13	13	20	23

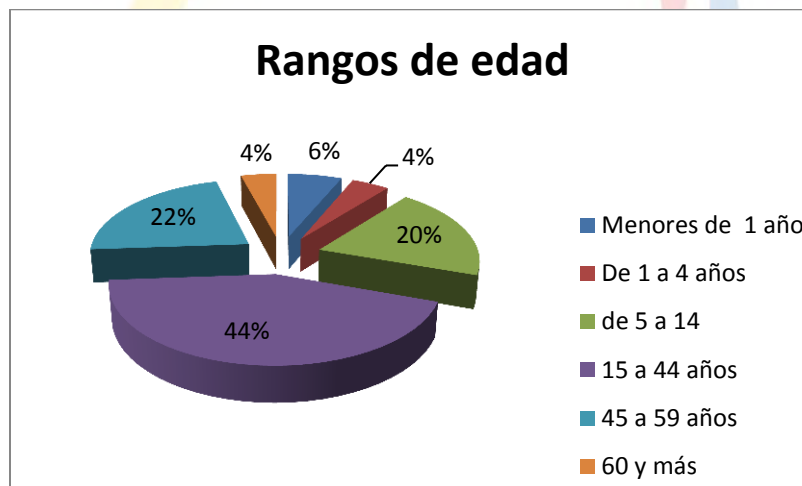
PROYECTO DE PLAN DE DESARROLLO

VEREDA SAN JOSE	17	15	17	23
VEREDA COCUNCHE	9	14	21	23
VEREDA BAQUERO	13	9	23	25
Total	359	425	606	738

Fuente oficina de Planeación Municipio Nocaïma

Con la mayor población se encuentran las personas ubicadas en los rangos de edad de 15 a 44 años (2.385) y el segundo rango de edad más alto en la población del municipio es de 45 a 59 años de edad con un total de (1.207) y el tercero los niños y niñas menores de un año (345). Esto indica que la población más numerosa del municipio de Nocaïma son adultos en edad productiva, tal como lo muestra el grafico No 1.

Grafica 3. Rangos de edad



1.2 SALUD

ASEGURAMIENTO EN SALUD

De acuerdo con el Departamento Nacional de Planeación en el consolidado del SISBEN Base Certificada a corte Julio del 2009, existe en el municipio de Nocaïma, una afiliación mayor a régimen subsidiado con 5.272 personas que contributivo con 212.

PROYECTO DE PLAN DE DESARROLLO

Tabla 05. Aseguramiento en salud

aseguramiento en salud	
subsidiado	5272
contributiva	212

Fuente CENSO 2005 Corte Septiembre de 2010

tabla 06. Nivel de Sisben

Nivel 1	Nivel 2	Nivel 3	Nivel 4
2054	2664	750	0

Fuente CENSO 2005 Corte Septiembre de 2010

Según estos datos, la mayor parte de la población del municipio pertenece al nivel 1 del SISBEN, con un total de 7.063 usuarios de los cuales 6.148 pertenecen a la zona rural del municipio y 915 a la zona urbana. En el nivel 2 del SISBEN se encuentran 1173 personas pertenecientes a la zona urbana del municipio y 1059 de la zona rural, generando un total de 2.232 personas. En el nivel 3 del SISBEN, se encuentran 182 personas en el municipio, de las cuales 125 se encuentran en la zona urbana y 57 en la zona rural. Y por último, en el nivel 4 se encuentran 2 personas ubicadas en la zona rural.

Cabe anotar que las acciones que se realizan en el Municipio deben estar orientadas hacia los niveles más

MORTALIDAD MATERNA

En el Municipio la muerte de mujeres durante el embarazo, parto o dentro de los 42 días después de su terminación, dentro del periodo de tiempo correspondiente a un embarazo a término, desde el 2008 a la fecha no se registra muertes de maternas. Cabe anotar que los partos son atendidos fuera del municipio en los Hospitales de la Vega, Villeta y en algunas ocasiones en Bogotá, dependiendo del nivel de complejidad del parto. Desde el PIC se han adelantado diferentes

PROYECTO DE PLAN DE DESARROLLO

campañas de sensibilización a las maternas para que asistan a los controles prenatales que soportan esta tasa nula de mortalidad.

TASA DE MUJERES GESTANTES CON DIAGNOSTICO DE SIFILIISS TRATADAS ANTES DE LA SEMANA 17 DE GESTACION

No se reporta ningún caso dentro de los años 2008 a la fecha, es importante resaltar el trabajo desde el Plan de eliminación de la Sífilis bajo la estrategia "Por amor a la vida y a la responsabilidad mutua".

TASA DE MORTALIDAD EN MENORES DE 1 AÑO Y DE NIÑOS, NIÑAS MENORES DE 5 AÑOS

No se han presentados casos de mortalidad de infantil o el número de defunciones de menores de un año por cada 1000 nacidos vivos, en un periodo de tiempo desde el 2004 hasta la fecha determinado. Dentro del rango de 0 a 5 años en el año 2008 se presentó una muerte, lo que representa el 0.27% y corresponde a enfermedades evitables por medidas mixtas (accidente)

TASA DE NIÑOS RECIEN NACIDOS DIAGNOSTICADOS COMO VIH POSITIVO

La tasa es cero, tanto en niños y niñas como en madres, este gran resultado gracias a los esfuerzos en las acciones de salud sexual y reproductiva que se han adelantado desde el PIC.

TASA DE MORTALIDAD DE 0 A 17 AÑOS POR CAUSAS EXTERNAS (HOMICIDIOS, SUICIDIOS ACCIDENTES, VIOLENCIA INTRAFAMILIAR)

En el año 2010 se presentó una muerte de un adolescente de 17 años por causa externa (suicidio) lo que representa el 0.1% que ha representado un esfuerzo administrativo para realizar acciones entorno a la prevención del suicidio, el manejo de conflictos, proyecto de vida. Se identifican otras causas:

PROYECTO DE PLAN DE DESARROLLO

Tabla No 7 ANALISIS DE MORTALIDAD

EDAD	EPS	FECHA	CAUSA
74	CONVIDA	10-abr-10	PARO CARDIO RESPIRATORIO
90	CONVIDA	4-may-10	PARO CARDIO RESPIRATORIO
81	COMPENSAR	2-jul-10	PARO CARDIO RESPIRATORIO
16	CONVIDA	21-jul-10	INSUFICIENCIA RESPIRATORIA AGUDA- AHOGAMIENTO
35	CONVIDA	3-ago-10	HERIDA POR ARMA DE FUEGO
80	CONVIDA	5-ago-10	PARO CARDIO RESPIRATORIO
73	CONVIDA	16-ago-10	PARO CARDIO RESPIRATORIO
94	CONVIDA	31-ago-10	PARO CARDIO RESPIRATORIO
70	COLSUBSIDIO	1-sep-10	DESNUTRIICON CRONICO
23	CONVIDA	9-oct-10	IMPACTO ARMA DE FUEGO
54	CONVIDA	24-nov-10	ENCEFALOPATIA ENFATICA
79	CONVIDA	8-dic-10	PARO CARDIO RESPIRATORIO
36	CONVIDA	12-dic-10	HERIDA POR PROYECTIL ARMA DE FUEGO
49	CONVIDA	12-dic-10	HERIDA POR PROYECTIL ARMA DE FUEGO
85	CONVIDA	17-dic-10	PARO CARDIO RESPIRATORIO

Fuente Plan de Intervenciones Colectivas 2012

La anterior tabla demuestra que la principal causa de muerte es Natural representando el 70% del total de causas, seguido herida por proyectil que representa el 20%.

PROYECTO DE PLAN DE DESARROLLO

Es importante resaltar la Causa de Muerte Diagnosticada como Desnutrición crónica en un adulto mayor, lo que evidencia la necesidad de realizar un juicioso seguimiento nutricional a dicha población.

1.3 SITUACION NUTRICIONAL

292

Desde el año 2010 se viene adelantando un seguimiento de la situación nutricional desde el Sistema de Vigilancia Alimentaria y Nutricional SISVAN, con el cual podemos identificar basados en los datos para el segundo semestre de 2011, corresponde a 744 datos los cuales provienen de las promotoras de salud y del centro de salud del municipio, el cual pertenece al Hospital Universitario de la Samaritana Unidad Funcional de la Vega.

El mayor número de datos lo aportan las promotoras de salud (585 datos) y el Centro de Salud de Nocaíma aporta 159 datos.

Los datos registrados corresponden a los reportados desde el 1 de Julio hasta 6 de diciembre del 2011.

Cabe anotar que estos datos se toman como una muestra representativa pues no es el registro de toda la población objeto.

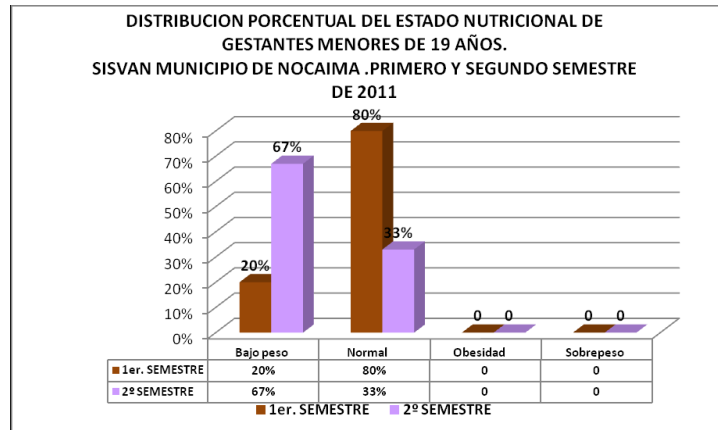
TABLA N° 8 DISTRIBUCION DEL NÚMERO DE GESTANTES SEGÚN CLASIFICACION DEL ESTADO NUTRICIONAL. SEGUNDO SEMESTRE DE 2011.

Grupos de edad.	Diagnostico Nutricional			
	Bajo peso (N°)	Normal (N°)	Obesidad (N°)	Sobrepeso (N°)
Menor de 19 años.	2	1	0	0
De 19 a 34 años.	3	10	2	3
Mayor de 34 años.	0	2	0	3
Total	5	13	2	6

PROYECTO DE PLAN DE DESARROLLO

GRAFICA N° 4. Estado Nutricional de las gestantes menores de 19 años del Municipio de Nocaíma según indicador IMC para la edad gestacional. Primero y Segundo semestre de 2011.

Fuente: Base de datos SISVAN Municipal de Nocaíma-2011



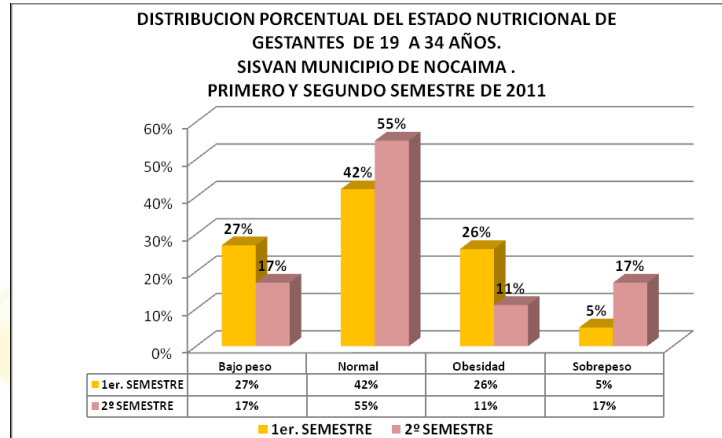
La desnutrición en gestantes aumenta el riesgo de que los nin@s tengan un bajo peso al nacer y a su vez, el riesgo de muerte neonatal. Los bebés que nacen con un peso de 2.000 a 2.499 gramos enfrentan un riesgo de muerte neonatal que cuadruplica el de aquellos que pesan entre 2.500 y 2.999 gramos, y es 10 a 14 veces superior respecto de los que pesan al nacer entre 3.000 y 3.499 gramos. Según el perfil epidemiológico de la Provincia de Gualiva de la Gobernación de Cundinamarca del año 2007 y de acuerdo con el análisis realizado de certificados de nacido vivo se encuentra que el municipio de Nocaíma es el que presenta la mayor proporción de nacimientos con peso menor a 2500gr.

Fueron reportadas al SISVAN de Nocaíma durante el segundo semestre de 2011 tres gestantes menores de 19 años; una presenta un peso adecuado para la edad gestacional y dos de ellas presentan desnutrición o bajo peso para la edad gestacional. Estas gestantes de 18 años, con 29 y 35 semanas de gestación al momento de la valoración; fueron notificadas por el Centro de Salud y por las Promotoras de salud de Nocaíma.

Durante el primer semestre del 2011, fueron notificadas más gestantes en este rango de edad. Pero el porcentaje de gestantes en este grupo de edad con bajo peso es mayor para el segundo semestre de 2011, como se observa en la grafica, pasando el bajo peso de 20% al 67%.

PROYECTO DE PLAN DE DESARROLLO

GRAFICA N° 5. Estado Nutricional de las gestantes de 19 a 34 años del Municipio de Nocaïma según indicador IMC para la edad gestacional. Segundo semestre de 2011.



Fuente: Base de datos SISVAN Municipal de Nocaïma - 2011

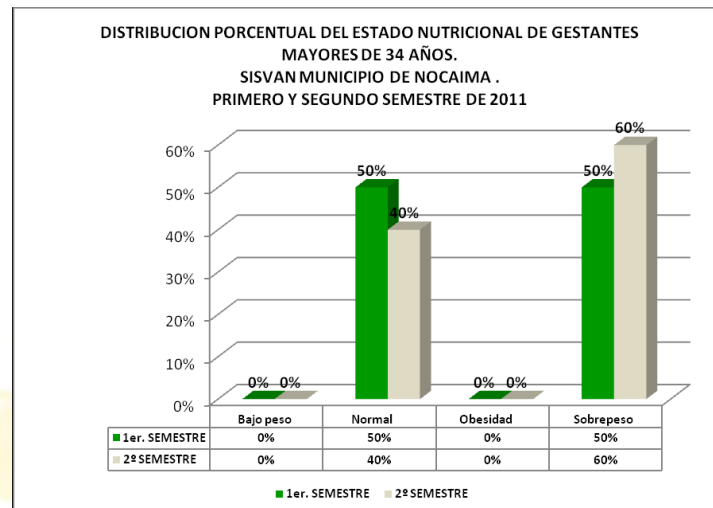
Análisis: El 45% de las gestantes dentro del rango de edad de los 19 a 34 años de edad, presenta algún tipo de deterioro de su estado nutricional; el 17% de estas gestantes presentan un bajo peso para la edad gestacional en el momento de la valoración, un 11% presenta obesidad para la edad gestacional y un 17% presenta sobrepeso. El 55% presenta un peso adecuado para la edad gestacional, según las prevalencias arrojadas por el sistema para el segundo semestre de 2011.

Se observa entonces que a comparación del primer semestre, las cifras de desnutrición en gestantes de 19 a 34 años disminuyeron pasando del 26% al 17%; sin embargo se presenta un aumento en las cifras de sobrepeso pasando de un 5% a un 17%, a diferencia de las cifras de obesidad en estas gestantes que tuvo una disminución significativa de 15 puntos.

GRAFICA N° 6. Estado Nutricional de las gestantes mayores a 34 años del Municipio de Nocaïma según indicador IMC para la edad gestacional. Segundo semestre de 2011.

Fuente: Base de datos SISVAN Municipal de Nocaïma - 2011

PROYECTO DE PLAN DE DESARROLLO



Análisis: En cuanto a las gestantes mayores de 34 años, el sobrepeso representa el 60% y el peso adecuado para la edad gestacional 40%. Se observa para el segundo semestre incremento de los casos de sobrepeso en estas gestantes.

Menores de 2 años:

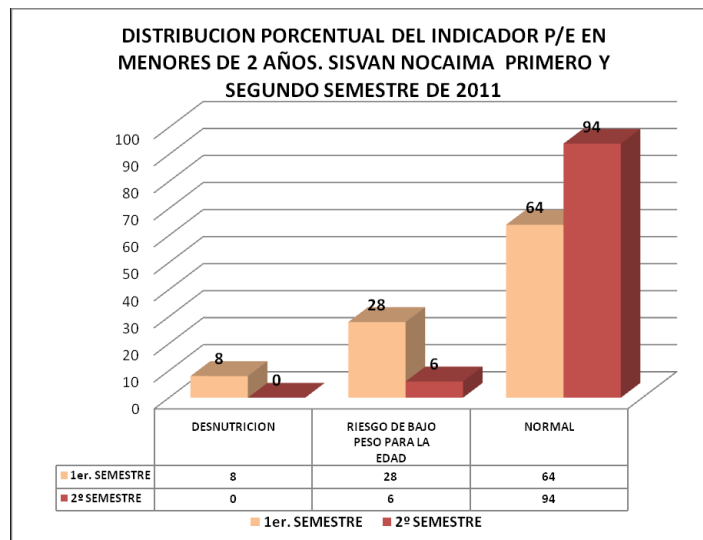
Lactancia Materna: No se cuenta con datos para determinar las prevalencias de lactancia materna exclusiva y lactancia complementaria para los rangos de edad establecidos. Se requiere re sensibilización a los profesionales y personal del área de salud, para que se realice el diligenciamiento de este ítem en los formatos del SISVAN.

En el espacio que se dio en la alcaldía para la socialización de los resultados del SISVAN durante el primer semestre del año, en el mes de septiembre de 2011, se enfatizó en la importancia del cumplimiento de la notificación del ítem de lactancia materna; sin embargo para el segundo semestre no fue posible que se reportara este dato, en las planillas entregadas con las notificaciones del año.

Menores de 2 años y niños de 2 a 4 años-11 meses: Prevalencias de desnutrición global y prevalencia de riesgo de peso bajo para la edad. Menores de 2 años.

PROYECTO DE PLAN DE DESARROLLO

GRAFICA N° 7. Estado Nutricional según el indicador P/E en menores de 2 años.



Fuente: Base de datos SISVAN Municipal de Nocaíma-2011

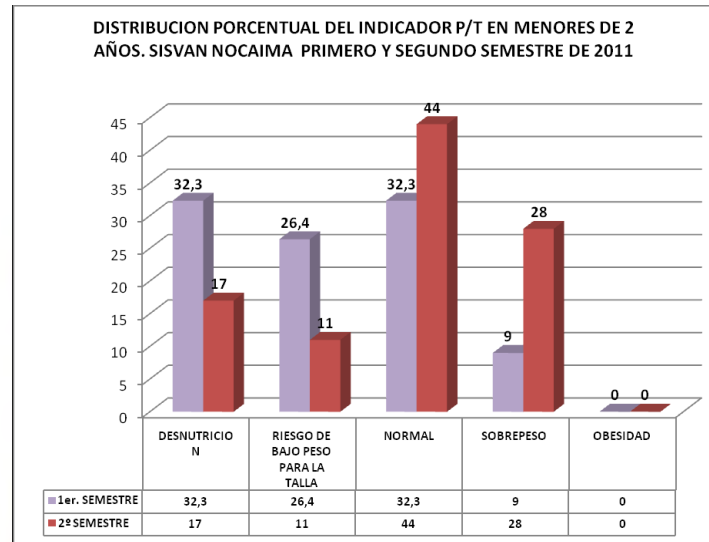
Análisis: Como se observa en la gráfica, no se reportaron casos de déficit de peso en relación con la edad para el segundo semestre del año, el porcentaje de desnutrición para este indicador paso del 8% al 0%. El porcentaje correspondiente a niños (as) menores de dos años con riesgo de bajo peso para la edad presenta una disminución importante pasando de un 28% para el primer semestre a un 6% para el segundo semestre. En estos casos es necesario hacer énfasis en la realización de actividades y/o estrategias preventivas con el fin de impedir que estos niñ@s a riesgo, pasen a engrosar las cifras de desnutrición. Así mismo el porcentaje de normalidad o peso adecuado para la edad se incrementó del 64 al 94% del primero al segundo semestre.

En el municipio se adelantan acciones de prevención de la salud infantil, prevención de riesgos y atención de las poblaciones en situación de desplazamiento, discapacidad y población infantil a través del desarrollo de programas establecidos a nivel local, derivados de los programas nacionales;

creados con el fin de ejecutar actividades para la comunidad que lleven a la promoción de la salud y prevención de la enfermedades prevalentes en la primera infancia y especialmente de aquellas que son consecuencia de inadecuados hábitos de alimentación.

PROYECTO DE PLAN DE DESARROLLO

GRAFICA N° 8. Estado Nutricional según el indicador P/T en menores de 2 años.



297

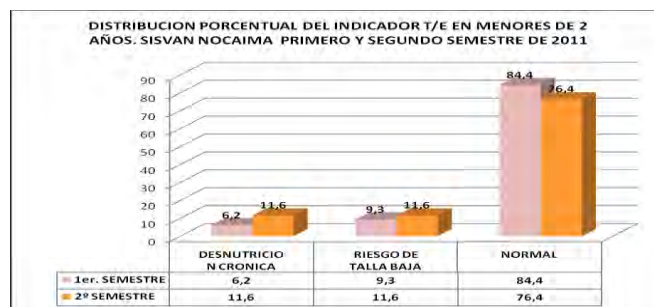
Fuente: Base de datos SISVAN Municipal de Nocaíma-2011

Análisis: La cifra de desnutrición del primer semestre al segundo semestre de 2011, presentó una disminución significativa. Igualmente sucede con los porcentajes relacionados con riesgo a bajo peso para la talla. Los casos de adecuado peso para la talla, tienen incremento del primero al segundo semestre del año.

En relación con los casos de sobrepeso, se encuentra una prevalencia significativamente elevada para el segundo semestre (28%). La obesidad se mantiene sin casos reportados durante el año. Actualmente el sobrepeso es un problema de malnutrición subvalorado que se encuentra en constante incremento en el municipio y con mayor acentuación en la población infantil.

GRAFICA N° 9. Estado Nutricional según el indicador T/E en menores de 2 años.

Fuente: Base de datos SISVAN Municipal de Nocaíma-2011



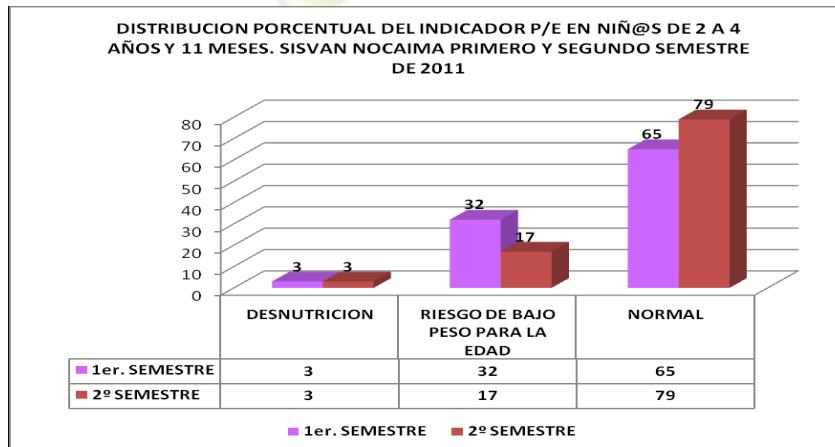
PROYECTO DE PLAN DE DESARROLLO

Análisis: A diferencia del comportamiento de las cifras de desnutrición y riesgo del indicador peso para la talla, para el indicador talla para la edad se evidencia un aumento de los porcentajes; mientras en el primer semestre el porcentaje de los casos reportados de retraso en crecimiento sumaban 6.2% para el segundo semestre es del 11.6% y a su vez el riesgo de baja talla para la edad paso del 9.3% al 11.6%.

El retraso del crecimiento en talla se inicia durante el primer año de vida, asociado a la introducción de la alimentación complementaria y con la calidad de la misma, en cuanto al aporte nutricional de la alimentación ofrecida en las casas, por la familia de los niños y niñas; por la elevada prevalencia de anemia por deficiencia de hierro y podría también asumirse que los porcentajes de retraso de crecimiento esté asociada con niveles de ingesta insuficiente de vitaminas y minerales como el zinc, por escaso o nulo consumo de verduras y frutas.

Prevalencias de desnutrición global y prevalencia de riesgo de peso bajo para la edad. En niños de 2 a 4 años-11 meses.

GRAFICA N° 10. Estado Nutricional según el indicador P/E en niños de 2 a 4 años-11 meses



Fuente: Base de datos SISVAN Municipal de Nocaíma-2011

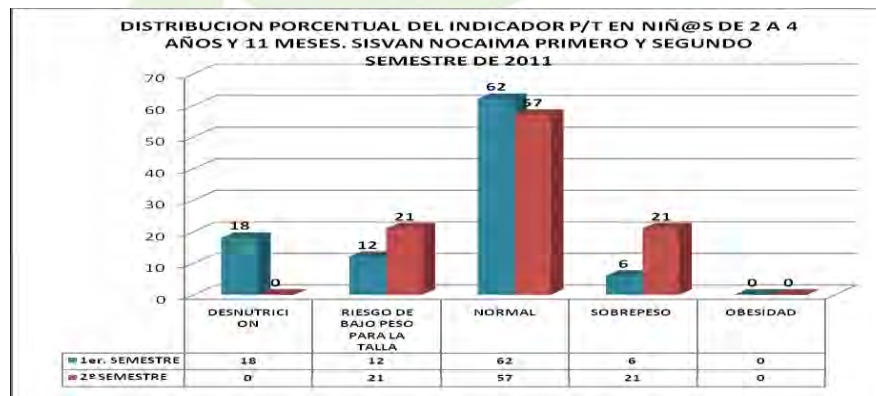
PROYECTO DE PLAN DE DESARROLLO

Análisis: Dentro de la problemática de producción de alimentos, correspondiente al eje de disponibilidad de la seguridad alimentaria, que en el municipio influye en el estado nutricional de los Nocaímeros, está el alto costo de los insumos, mano de obra y que adicionalmente deben vender sus productos a través de intermediarios recibiendo pagos por debajo de los costos reales representando pérdidas económicas para los productores.

Aunque se evidencia que el 65 % y el 79% de las niñas y niños de 2 a 4 años-11 meses presenta un estado nutricional adecuado en relación con el indicador peso para la edad, sin embargo se encuentra un alto porcentaje de población en riesgo nutricional (17%), durante el segundo semestre de 2011, pero evidenciándose una disminución de los casos y por ende en la prevalencia del riesgo nutricional y estabilidad en la prevalencia de desnutrición durante el segundo semestre de 2011.

Prevalencia de desnutrición aguda y prevalencia de riesgo de peso bajo para la talla. Exceso de peso (sobrepeso y obesidad). En niños de 2 a 4 años-11 meses.

GRAFICA N° 11 Estado Nutricional según el indicador P/T en niños de 2 a 4 años-11 meses.



Fuente: Base de datos SISVAN Municipal de Nocaíma-2011

Análisis: No se presentan casos de desnutrición aguda para este grupo de edad, en el segundo semestre del año. A expensas del incremento del porcentaje que representa los casos de riesgo de bajo peso en relación con la talla, que para el

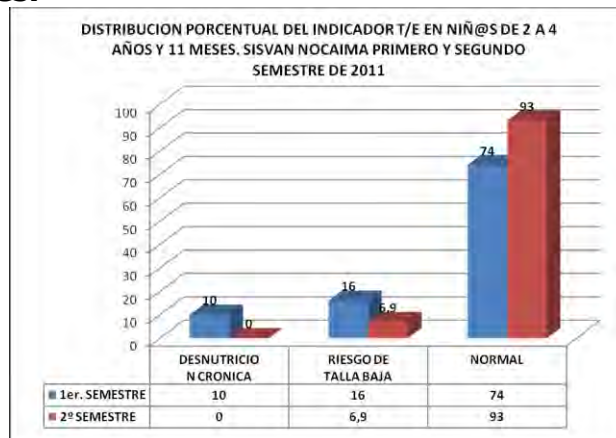
PROYECTO DE PLAN DE DESARROLLO

primer semestre es de 12% y para el segundo semestre de 21%. Se presenta también aumento de los porcentajes de sobrepeso.

Dentro de los factores correspondientes al eje de la seguridad alimentaria de acceso y disponibilidad a los alimentos, que estarían incidiendo en el riesgo a desnutrición aguda, se puede citar el nivel de desempleo, adicionalmente está el problema de difícil financiación para los pequeños productores rurales de alimentos, el mal estado de las vías de acceso a las veredas y el acceso limitado de la tecnología para el desarrollo agrícola del municipio.

Prevalencia de desnutrición crónica y riesgo de talla baja. En niños de 2 a 4 años-11 meses.

GRAFICA N° 12. Estado Nutricional según el indicador T/E en niños de 2 a 4 años-11 meses.



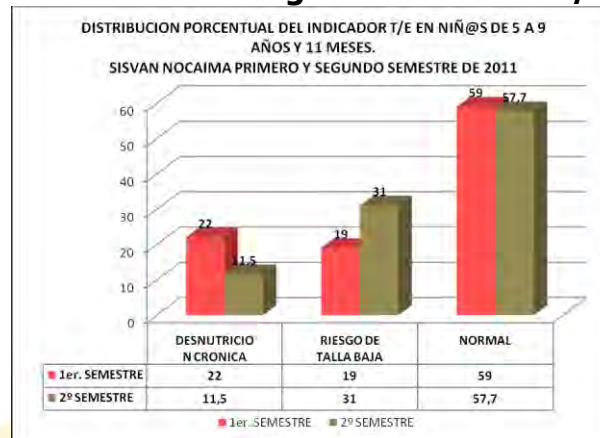
Fuente: Base de datos SISVAN Municipal de Nocaíma-2011

Análisis: El 10% de los niños(as) de 2 a 4 años-11 meses, presentaban desnutrición crónica o retraso de crecimiento en talla, durante el primer semestre, para el segundo semestre no se reportaron casos de desnutrición y los casos de riesgo de talla baja pasaron del 16% al 6.9% durante el segundo semestre del 2011. Los casos de niños(as) de 2 a 4 años-11 meses, en los que se presentan una talla dentro de los parámetros de normalidad, aumentaron de forma significativa, encontrando una prevalencia de talla adecuada para la edad del 93% del total de notificados en este rango de edad.

Prevalencias de desnutrición crónica y de riesgo de talla baja en niños de 5 a 9 años.

PROYECTO DE PLAN DE DESARROLLO

GRAFICA N° 10. Estado Nutricional según el indicador T/E niñ@s de 5 a 9 años.



años.

Fuente: Base de datos SISVAN Municipal de Nocaíma-2011

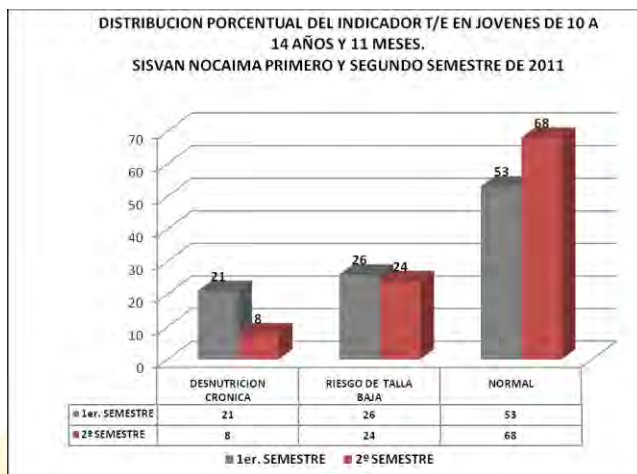
Análisis: Aunque la prevalencia de retraso de crecimiento en talla o desnutrición crónica en niño(as) de 5 a 9 años para el segundo semestre de 2011 disminuyó y según los datos reportados al SISVAN es del 11.5%, el porcentaje de niños(as) en este rango de edad que se encuentran a riesgo de una talla baja para la edad, tiene un incremento importante, puesto que durante el primer semestre fue del 19% y para el segundo semestre es del 31%. Tan solo el 57.7% de la población infantil dentro de este rango de edad presenta una talla armónica a la edad, en el segundo semestre de 2011.

El crecimiento en talla se ve afectado por la presencia constante de enfermedades infecciosas en la población infantil del municipio, igualmente la baja cobertura y calidad de los servicios de saneamiento básico y ambiental.

Prevalencias de desnutrición crónica y de riesgo de talla baja en Jóvenes de 10 a 14 años.

GRAFICA N° 11. Estado Nutricional según el indicador T/E Jóvenes de 10 a 14 años.

PROYECTO DE PLAN DE DESARROLLO



Fuente: Base de datos SISVAN Municipal de Nocaíma-2011

Análisis: A diferencia del comportamiento encontrado en el segundo semestre, en las prevalencias del indicador talla para la edad en el grupo de niñ@s de 5 a 9 años, en el grupo de edad de los 10 a 14 años, tanto las cifras de desnutrición crónica y riesgo a esta, tuvieron disminución.

En el primer semestre el porcentaje de jóvenes con retraso en su crecimiento sumaba 21%, para el segundo semestre es del 8% y a su vez el riesgo de baja talla para la edad paso del 26% al 24%.

Sin embargo se percibe que las prácticas en el tema de la alimentación en términos generales en el Municipio, no son las ideales desde el punto de vista nutricional.

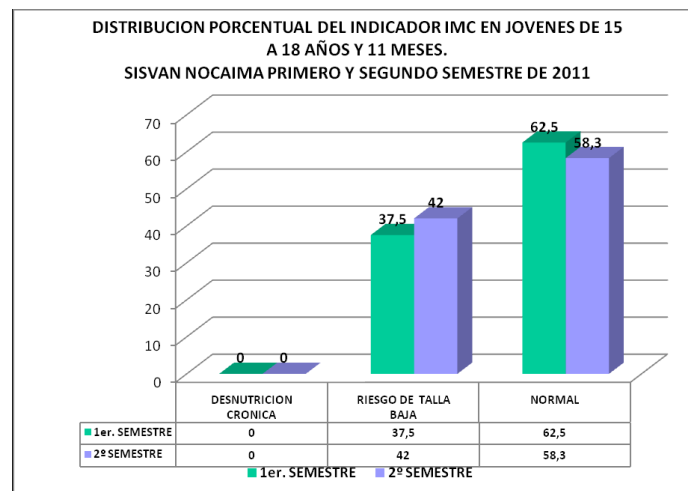
Existe una alta tendencia al consumo de alimentos fuente de carbohidratos, en contraste con el bajo consumo de alimentos de un mayor valor nutricional; esta situación refleja el desconocimiento por parte de la comunidad en aspectos y valores nutricionales de los grupos de alimentos. Situación que se ve acentuada en parte por los mensajes de los medios masivos de comunicación, relacionados con la promoción de los alimentos o productos industrializados y comidas rápidas y que se adhieren con facilidad, sobre todo en los grupos que mejor alimentación y nutrición requieren, como son los niños, niñas y adolescentes.

El conjunto de estas y otras situaciones, al lado de una bajo avance de las capacidades para la seguridad alimentaria y la nutrición, dificultan la generación de una cultura de hábitos alimentarios sanos y adecuados para el desarrollo tanto físico como intelectual de la población infantil y joven del municipio.

Prevalencias de desnutrición crónica y de riesgo de talla baja en Jóvenes de 15 a 18 años.

PROYECTO DE PLAN DE DESARROLLO

GRAFICA N° 12. Estado Nutricional según el indicador T/E Jóvenes de 15 a 18 años.



303

Fuente: Base de datos SISVAN Municipal de Nocaïma-2011

Análisis: Como se logra observar durante el primer y segundo semestre del año, en relación con el indicador talla para la edad no se reportan casos de retraso de crecimiento en talla o desnutrición crónica, se encuentra un aumento en el porcentaje de población en riesgo nutricional (42%) durante el segundo semestre de 2011, el cual se encontraba en un 37.5% para el primer semestre.

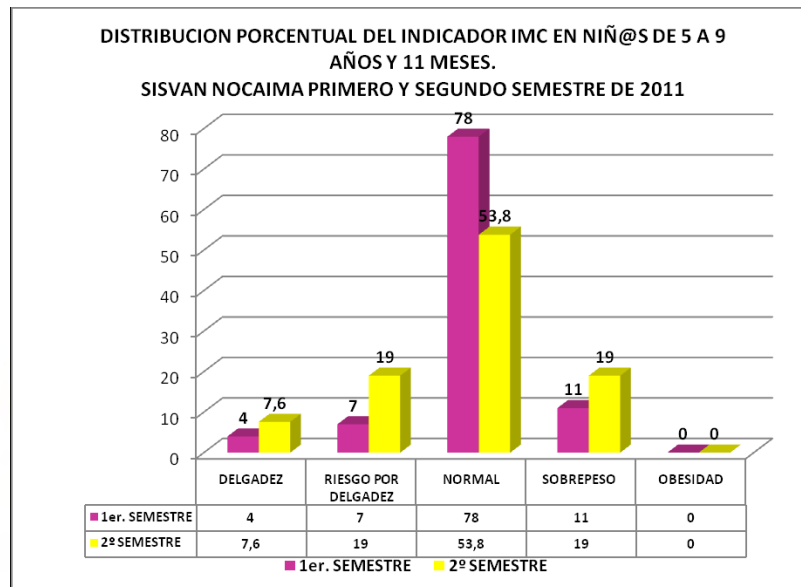
Las prácticas inadecuadas de manejo de alimentos desde la producción hasta la conservación y preparación son otro atenuante de la inseguridad alimentaria dentro de eje de consumo de alimentos en Nocaïma.

En algunas viviendas se carece de un lugar óptimo para la preparación de los alimentos. Las condiciones de vida insalubres del medio ambiente también limita las condiciones de calidad de vida y salud en las familias especialmente las que viven en la zona rural, reflejándose en infecciones de tipo gastrointestinal, generando a su vez, el incremento en los gastos de salud familiares, sacrificando de esta forma el dinero disponible para la compra de alimentos.

Prevalencia de sobrepeso, obesidad, riesgo para delgadez y delgadez con el indicador IMC. Niñ@s de 5 a 9 años.

GRAFICA N° 13. Estado Nutricional según el indicador IMC. Niñ@s de 5 a 9 años.

PROYECTO DE PLAN DE DESARROLLO



Fuente: Base de datos SISVAN Municipal de Nocaíma - 2011

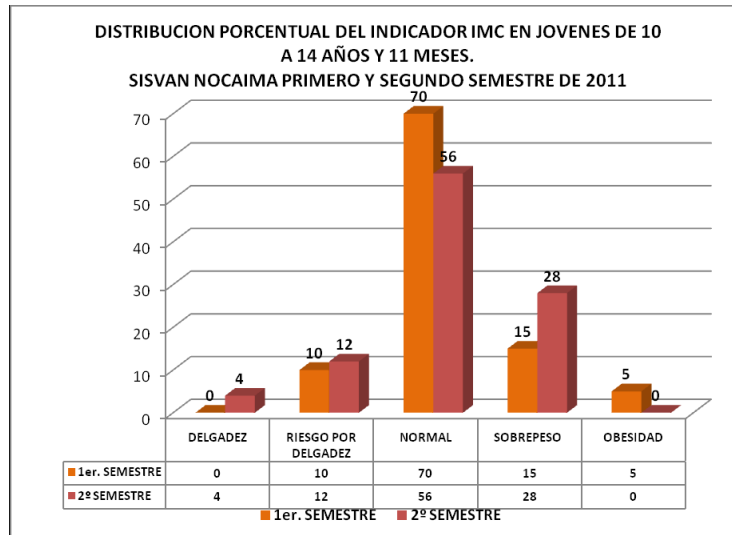
Análisis: Igual que las cifras de desnutrición crónica y riesgo a desnutrición crónica, en este grupo de edad, la desnutrición (delgadez) de acuerdo al indicador IMC, muestran incremento, pasando de una prevalencia de desnutrición del 4% al 7.6 % y la prevalencia de riesgo por delgadez del 7% al 19%, Adicionalmente se encuentra aumento de los casos de sobrepeso (11% al 19%).

Lo que influye para que se de la malnutrición en este grupo de edad son los inadecuados hábitos alimentarios, las familias numerosas, la poca o inexistente educación nutricional y alimentaria, la desigualdad en la distribución de los alimentos dentro de la familia y la influencia de los medios de comunicación sobre las tradiciones y costumbres alimentarias saludables.

Prevalencia de sobrepeso, obesidad, riesgo para delgadez y delgadez con el indicador IMC. Jóvenes 10 a 14 años.

GRAFICA N° 14. Estado Nutricional según el indicador IMC. Jóvenes de 10 a 14 años.

PROYECTO DE PLAN DE DESARROLLO



Fuente: Base de datos SISVAN Municipal de Nocaïma -2011

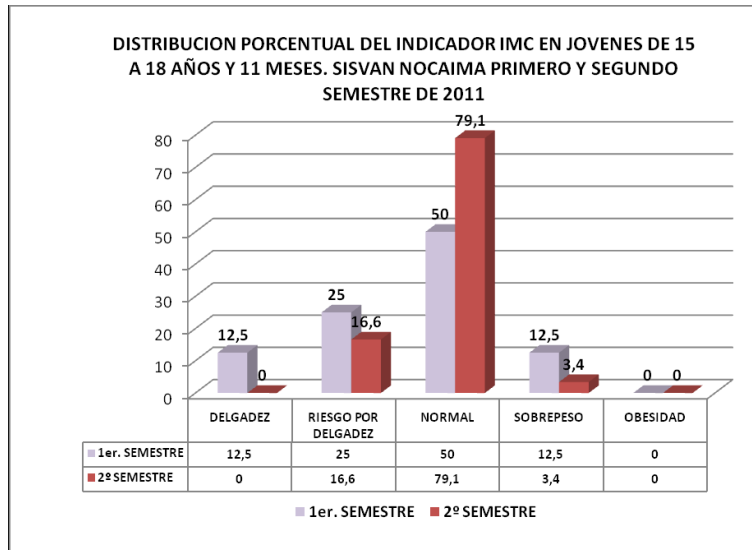
Análisis: Para este grupo de edad los casos notificados que presentan un estado nutricional normal, según el indicador IMC, tienen un descenso importante del primero al segundo semestre del 2011, a expensas del aumento de las cifras de desnutrición y riesgo a desnutrición, ya que del primero al segundo semestre la desnutrición paso del 0% a un 4% y el riesgo a delgadez pasa del 10 al 12%. En cuanto a los casos de sobrepeso también se incrementaron del 15 al 28%.

Las situaciones que permiten justificar más la inseguridad alimentaria en el municipio se reflejan en las familias con un mayor número de miembros, especialmente en la zona rural, y sus limitantes para satisfacer necesidades nutricionales y alimentarias. Los hábitos alimentarios no siempre adecuados que afectan el consumo de los alimentos, los problemas socioeconómicos y más el agravante de los medios de comunicación que fomentan los inadecuados hábitos de consumo, de comidas rápidas y procesadas opuestas a una sana alimentación con el aporte de nutrientes importantes.

Prevalencia de sobrepeso, obesidad, riesgo para delgadez y delgadez con el indicador IMC. Jóvenes 15 a 18 años.

GRAFICA N° 15. Estado Nutricional según el indicador IMC. De Jóvenes de 15 a 18 años.

PROYECTO DE PLAN DE DESARROLLO



Fuente: Base de datos SISVAN Municipal de Nocaíma-2011

Análisis: A diferencia de la situación descrita anteriormente en los jóvenes de 15 a 18 años se observa que los casos de delgadez y riesgo a delgadez que corresponden a un porcentaje de 0%, y el 16% respectivamente, disminuyeron del primero al segundo semestre.

Un 3.4% se encuentra en sobrepeso y los casos de normalidad son del 79% del total de reportados en este rango de edad. Evidenciándose entonces que los porcentajes de sobrepeso disminuyeron, aumentando de esta forma el porcentaje de normalidad durante el segundo semestre de 2011.

La estrategia de restaurante escolar es una alianza entre el ICBF y la administración Municipal que intenta ser un complemento nutricional para todos los niños y niñas escolarizados desde preescolar hasta educación media. Se identificaron los siguientes cupos en los últimos años.

PROYECTO DE PLAN DE DESARROLLO

TABLA No 9 Beneficiarios Restaurante escolar

AÑO	No DE BENEFICIARIOS
2008	885
2009	844
2010	910
2011	880

307

1. 4 ANALISIS DE MORBILIDAD

Al recoger la información tanto del Centro de Salud del Municipio de Nocaíma y el Plan de Intervenciones Colectivas PIC, se infieren

Análisis de Morbilidad por Consulta Externa

CONSULTA EXTERNA FEMENINO

TABLA No 10 Morbilidad 1-4 AÑOS

DIAGNOSTICO	Entre 1 -A 4
RINOFARINGITIS AGUDA (RESFRIADO COMUN)	6
OTRAS INFECCIONES AGUDAS DE SITIOS MULTIPLES DE LAS VIAS RESPIRATORIAS SUPERIORES	3
DEFORMIDAD CONGENITA DE LA CADERA, NO ESPECIFICADA	3

PROYECTO DE PLAN DE DESARROLLO

TABLA No 11 Morbilidad 15-45 AÑOS

DIAGNOSTICO	Entre 15 - 45
VAGINITIS AGUDA	20
GASTRITIS, NO ESPECIFICADA	17
INFECCION DE VIAS URINARIAS, SITIO NO ESPECIFICADO	15
RINOFARINGITIS AGUDA (RESFRIADO COMUN)	14

308

MORBILIDAD CONSULTA EXTERNA MASCULINO

TABLA No 12 Morbilidad MENOR DE 1 AÑO

DIAGNOSTICO	MENOR DE 1
RINOFARINGITIS AGUDA (RESFRIADO COMUN)	4

TABLA No 13 Morbilidad 1-4 AÑOS

DIAGNOSTICO	Entre 1 - 4
RINOFARINGITIS AGUDA (RESFRIADO COMUN)	13
COLITIS Y GASTROENTERITIS NO INFECCIOSAS, NO ESPECIFICADAS	5
DIARREA Y GASTROENTERITIS DE PRESUNTO ORIGEN INFECCIOSO	5

PROYECTO DE PLAN DE DESARROLLO

TABLA No 14 Morbilidad 5-15 AÑOS

DIAGNOSTICO	Entre 5 - 15
RINOFARINGITIS AGUDA (RESFRIADO COMUN)	11
DIARREA Y GASTROENTERITIS DE PRESUNTO ORIGEN INFECCIOSO	5
MASA NO ESPECIFICADA EN LA MAMA	4

309

ANALISIS DE MORBILIDAD DE URGENCIAS

MORBILIDAD URGENCIAS FEMENINO

TABLA No 15 Morbilidad 1 A 4 AÑOS

DIAGNOSTICO	de 1-4
DISNEA	1
OTITIS MEDIA, NO ESPECIFICADA	2
VARICELA CON OTRAS COMPLICACIONES	1

TABLA No 16 Morbilidad 5- 15 AÑOS

DIAGNOSTICO	DE 5- 15
VARICELA CON OTRAS COMPLICACIONES	1
ESTADO MIGRAÑOSO	1
OTITIS EXTERNA, SIN OTRA ESPECIFICACION	1

PROYECTO DE PLAN DE DESARROLLO

MORBILIDAD URGENCIAS MASCULINO

TABLA No 17 Morbilidad 1-4 AÑOS

DIAGNOSTICO	de 1-4
VARICELA CON OTRAS COMPLICACIONES	1
ESTADO ASMATICO	1
SINDROME DEL COLON IRRITABLE SIN DIARREA	1
5-15 AÑOS	
DIAGNOSTICO	DE 5- 15
VARICELA	1
HERPES ZOSTER SIN COMPLICACIONES	1
DESNUTRICION PROTEICOALORICA , NO ESPECIFICADA	1

310

Analizando los anteriores datos, se infiere que la enfermedad más recurrente en los niños y las niñas es el resfriado común y la Parasitosis intestinal la cual está afectando a partir del primer año de vida, indicando causas asociadas a la calidad del agua y formas de tratamiento en el hogar.

VIGILANCIA EN SALUD PÚBLICA

En el Municipio de Nocaíma se presentan con mayor incidencia los siguientes eventos, es importante resaltar que se cuenta con una Funcionaria de Enfermedades Transmitidas por Vectores la cual desde el año 2008 inicio la

PROYECTO DE PLAN DE DESARROLLO

Implementación del Control Biológico en la Totalidad de la Zona Urbana, así mismo se realizó una Campaña para su implementación en la zona Rural.

De la Totalidad de Viviendas Urbanas y Centro Poblado Tobia Chica (778) se encuentra que 33 Viviendas de 138 Inspeccionadas son Positivas para un índice de infestación de 23.9%, en cuanto al Índice de Depósitos se inspeccionaron 504 positivos 39 para un Índice de 7.7%.

311

El índice de Breteau se encuentra en un 28.2.

Se realizaron programas Radiales de Educación y Prevención en del Dengue y la Leishmaniosis, Una Jornada Trimestral de Recolección de Inservibles, Entrega de Material Educativo a la comunidad.

TABLA No 18 Morbilidad DENGUE

EDAD	EPS	SEXO
16 AÑOS	COLSUBSIDIO	MASCULINO
13 AÑOS	CONVIDA	FEMENINO
16 AÑOS	CONVIDA	MASCULINO

TABLA No 19 Morbilidad LEISHMANIASIS

EDAD	EPS	SEXO
15 AÑOS	CONVIDA	FEMENINO
14 AÑOS	CONVIDA	MASCULINO
11 AÑOS	CONVIDA	MASCULINO

TABLA No 20 Morbilidad VARICELA

EDAD	EPS	SEXO
17 AÑOS	FAMISANAR	MASCULINO
9 AÑOS	FAMISANAR	MASCULINO

PROYECTO DE PLAN DE DESARROLLO

9 AÑOS	CONVIDA	MASCULINO
4 AÑOS	FAMISANAR	MASCULINO
3 AÑOS	CONVIDA	MASCULINO
14 AÑOS	FAMISANAR	MASCULINO
11 AÑOS	CONVIDA	FEMENINO
5 AÑOS	FAMISANAR	MASCULINO
8 AÑOS	COLSUBSIDIO	FEMENINO
13 AÑOS	FAMISANAR	FEMENINO
7 AÑOS	CONVIDA	FEMENINO
13 AÑOS	CONVIDA	FEMENINO
8 AÑOS	CONVIDA	MASCULINO
4 AÑOS	CONVIDA	FEMENINO
6 AÑOS	CONVIDA	FEMENINO
4 AÑOS	COLSUBSIDIO	MASCULINO
7 AÑOS	CONVIDA	FEMENINO
8 AÑOS	CONVIDA	MASCULINO
6 AÑOS	COLSUBSIDIO	FEMENINO
6 AÑOS	CONVIDA	MASCULINO
13 AÑOS	CONVIDA	FEMENINO

PROYECTO DE PLAN DE DESARROLLO

TABLA No 21 Morbilidad ACCIDENTE RABICO

EDAD	EPS
6 AÑOS	CONVIDA
9 AÑOS	FAMISANAR

313

ENFERMEDAD DIARREICA AGUDA E INFECCION RESPIRATORIA AGUDA EN MENORES DE 5 AÑOS.

Dentro de la tabla se encuentran los casos reportados y se identifica que año tras año el índice es menor, lo que nos lleva a pensar que las estrategias utilizadas en el mejoramiento de las prácticas de higiene y de preparación de alimentos y el tratamiento efectivo de las aguas para consumo, han generado estos resultados.

TABLA No 22

Diagnóstico	2008	2009	2010	2011
EDA	63	58	53	59
IRA	72	58	63	35

Tabla No 23 TASA DE CONTROLES DE CRECIMIENTO Y DESARROLLO EN NIÑOS Y NIÑAS MENORES DE 10 AÑOS

Número de CONTROL DE CRECIMIENTO	2008	2009	2010	2011
	695	735	787	

ANALISIS DE MORBILIDAD SENTIDA

PROYECTO DE PLAN DE DESARROLLO

De acuerdo a lo recopilado en diversos Talleres realizados por PIC y de acuerdo a las visitas domiciliarias realizadas desde la oficina de Salud Publica la comunidad manifiesta las siguientes necesidades:

1. La atención en el Centro de Salud:

-La población pide mejore la atención en cuanto a calidez humana se refiere por parte de los funcionarios de la IPS

314

-Se debe dar prioridad a la población de la Zona Rural

-Se tenga en cuenta el desplazamiento tedioso que en muchas ocasiones deben realizar para ser atendidos y por llegar algunos minutos tarde no logren la atención médica u odontológica oportunamente.

-Hacer uso de los medios de comunicación (teléfono celular- emisora) para informar sobre novedades en el horario o en los servicios.

- Contar con un Medico con Experiencia que pueda apoyar la toma de decisiones diagnósticas y planes de intervención para que estos sean más acertados.

2. Vias (Carreteras)

-Las carreteras de acceso a la zona urbana desde las veredas ha mejorado significativamente pues en su mayoría cuentan con cintas y/o arreglo permanente por parte de la maquinaria de la Alcaldía Municipal, sin embargo la comunidad de la vereda La Florida manifiesta su preocupación en épocas de lluvia pues el acceso o salida de dicha vereda se hace casi imposible perjudicando la comercialización de los productos. 0314874903
 3118128441

3. Otros

- Se encuentra en la zona Rural algunos hogares que manifiestan no tener Unidad Sanitaria lo cual actúa como factor para los vectores y contaminación ambiental.

Tabla 24. Cinco Primeras Causas de Morbilidad General.

CAUSAS DE MORBILIDAD	GRUPO POBLACIONAL	FACTOR DE RIESGO
----------------------	-------------------	------------------

PROYECTO DE PLAN DE DESARROLLO

	MAS AFECTADO	
%		
Hipertensión esencial primaria	45 a 59 años y mayores de 60	Estilos de vida no saludables; alto consumo de grasas y alcohol
Cefalea	5 a 44 años	Situaciones estresantes; situación económica, estilos de vida no saludables
Infección de vías urinarias sitio no especificado	45 a 59 años y mayor de 60 años	Uso de agua no tratada, hábitos de higiene
Parasitosis intestinal sin otra especificación	De 1 a 4 años y de 5 a 14 años	Deficiente hábitos de higiene, Deficiente calidad del agua
Lumbago no especificado	45 a 59 años y mayores de 60 años	Déficit de posiciones ergonómicas en el desarrollo de actividades agrícolas y pastoreo, labores pesadas en el área rural
35,57		

PROYECTO DE PLAN DE DESARROLLO

ANÁLISIS DE MORBILIDAD MATERNA

Teniendo en cuenta la información suministrada por el Centro de Salud y del PIC el número total de mujeres embarazadas en el municipio En el año 2010 hubo **52** es de 82, de las cuales 16 son menores de 18 años, equivalentes al 19,51%. En este sentido, se analizan datos en base a esta población, como el nivel de aceptación y cuidados de gestación. Gestantes en el Municipio:

316

TABLA No 25 MORBILIDAD MATERNA

EDAD	NUMERO DE GESTANTES
13-17	11
18-25	24
26-30	8
31-35	8
36-40	1

Durante los cuatro años los índices de embarazos en adolescentes no es representativo para la totalidad de la población, se presentaron 8 en el 2009, 11 en el año 2010, dentro de los

Según consolidado de la Prioridad de Salud Sexual y Reproductiva este es el comportamiento en cuanto a Controles Prenatales

Entre 1 y 2: 10 Gestantes

Entre 3 y 4: 20 Gestantes

Mayor 4 Controles: 21 Gestante

De la Totalidad se tiene el siguiente comportamiento en cuanto a Natalidad

PROYECTO DE PLAN DE DESARROLLO

RELACIÓN DE ADOLESCENTES EMBARAZADAS

317

Tabla 26. Adolescentes Embarazadas en edad de 10 a 19 años

MUJERES EMBARAZADAS POR VEREDA																	
	<14		14 a 18		19 a 24		25 a 29		30 a 34		35 y más						Total
	Embrazada	Total	Embarazada		Embarazada		Embarazada		Embarazada		Embarazada		Embarazada		Total		
			Sí	No	Sí	No	Sí	No	Sí	No	Sí	No					
BARRIO EL RETIRO	15	15	1	13	14	1	12	13	4	2	6	8	3	11	64	9	73
BARRIO TERRAZAS DE SAN JOAQUIN	15	15	1	10	11	2	5	7	6	2	8	7	1	8	25	2	27
BARRIO SAN JOAQUIN	8	8	0	3	3	1	2	3	1	0	1	1	0	1	35	5	40
BARRIO GUADUALES	5	5	0	5	5	2	8	10	0	1	1	3	1	4	26	5	31
BARRIO FLORILANDIA	14	14	0	10	10	3	3	6	5	1	6	5	1	6	47	10	57
BARRIO EL CENTRO	37	37	0	24	24	8	10	18	5	4	9	15	2	17	107	14	121
BARRIO LA BIENVENIDA	22	22	1	18	19	3	4	7	8	2	10	2	0	2	53	6	59
BARRIO LA PARCELA	23	23	1	13	14	4	4	8	6	0	6	5	2	7	33	1	34

PROYECTO DE PLAN DE DESARROLLO

BARRIO EL PESEBRE	9	9	0	3	3	4	3	7	1	2	3	8	0	8	19	1	20
CENRO POBLADO TOBIA CHICA	13	13	2	7	9	1	3	4	1	1	2	5	0	5	29	2	31
VEREDA FICAL	15	15	0	8	8	2	3	5	4	0	4	3	2	5	40	2	42
VEREDA LOMALARGA	3	3	0	1	1	0	0	0	0	0	0	0	0	0	7	0	7
VEREDA CAÑUTAL	14	14	0	6	6	2	2	4	2	0	2	3	1	4	42	4	46
VEREDA VOLCAN	12	12	1	5	6	7	5	12	1	3	4	2	0	2	36	4	40
VEREDA SAN CAYETANO	20	20	2	5	7	3	4	7	5	0	5	2	1	3	43	4	47
VEREDA JAGUAL	20	20	2	11	13	6	5	11	5	1	6	9	1	10	44	4	48
VEREDA EL CENTRO	14	14	0	4	4	1	1	2	4	0	4	3	0	3	25	2	27
VEREDA TOBIA	18	18	1	15	16	4	3	7	3	1	4	7	2	9	36	2	38
VEREDA NARANJAL	13	13	0	5	5	0	2	2	1	0	1	4	0	4	21	1	22
VEREDA LA CONCEPCION	23	23	4	10	14	8	4	12	2	0	2	2	0	2	34	0	34
VEREDA EL CAJON	25	25	0	12	12	5	2	7	1	1	2	6	1	7	46	3	49
VEREDA LA FLORIDA	9	9	0	3	3	3	5	8	3	0	3	2	0	2	33	4	37
VEREDA SAN	11	11	0	1	1	3	2	5	1	0	1	3	1	4	22	5	27

PROYECTO DE PLAN DE DESARROLLO

JUANITO																	
VEREDA SANTA BARBARA	9	9	3	7	10	3	1	4	1	0	1	2	0	2	16	1	17
VEREDA SAN AGUSTIN	10	10	0	9	9	4	2	6	6	0	6	5	2	7	31	6	37
VEREDA LAS MERCEDES	4	4	1	9	10	1	3	4	2	0	2	0	0	0	30	2	32
VEREDA VILAUTA	5	5	2	1	3	3	1	4	1	1	2	1	0	1	11	0	11
VEREDA SAN PABLO	19	19	0	8	8	6	4	10	1	0	1	4	0	4	28	3	31
VEREDA SAN JOSE	17	17	0	6	6	5	1	6	5	1	6	2	0	2	29	5	34
VEREDA COCUNCH E	14	14	0	9	9	1	2	3	3	0	3	5	1	6	43	3	46
VEREDA BAQUERO	16	16	0	12	12	3	4	7	4	1	5	3	0	3	29	4	33
Total	452	452	22	253	275	99	110	209	92	24	116	127	22	149	1.084	11	1.198

Fuente registro PIC 2011

NIÑOS, NIÑAS Y ADOLESCENTES CAPACITADOS EN TEMAS RELACIONADOS CON LA EDUCACIÓN SEXUAL Y REPRODUCTIVA

Durante el año 2011 se realizaron talleres educativos a 420 niños y niñas escolarizados en educación básica primaria, en temas relacionados con el Autoconocimiento, Formación de la identidad, cambios físicos y psicológicos higiene y cuidado personal. Se han realizado jornadas expo-infantiles cuyo objetivo es crear espacios de aprendizaje, comunicación y retroalimentación con el fin de promover una salud sexual y reproductiva sana, segura y responsable. Talleres lúdico-pedagógicos a la totalidad de adolescentes escolarizados 660, en las tres instituciones educativas del Municipio de educación media, bajo el lema de una

PROYECTO DE PLAN DE DESARROLLO

sexualidad reproductiva y segura. Se desarrolló en dos grupos de la Normal Superior la estrategia Bebé piénsalo bien.

1.5 Coberturas de Vacunación

320

De acuerdo con el Ministerio de la Protección Social, del subtotal de población menor de 1 año de edad, la cobertura en vacunación para niños y niñas ha variado dependiendo del tipo de vacuna que requieren los niños y niñas y según su estado de desarrollo. Es importante resaltar que la población de 0 a 5 años esta sobreestimada según último Censo DANE, por lo que las coberturas del Municipio son críticas. Cabe resaltar que la información es obtenida del informe de gestión del PIC vigencia 2008-2011. Durante el año 2011 este fue el resultado:

TABLA No 27 COBERTURA VACUNACION

1. Total Niños Menores de 1 año Programados a Vacunar con VOP - Penta en el 2.011: <u>96</u>				
Total Niños Menores de 1 año Programados a Vacunar Mensualmente con VOP - Penta: <u>8</u>				
Meses	No de Niños < de 1 año vacunados MENSUALMENTE con terceras dosis de VOP - Penta	% Cobertura Mensual Alcanzada con VOP - Penta	Total Cobertura Acumulada Con VOP - Penta	%
Enero	3	3,1%	3,1%	
Febrero	4	4,1%	7,2%	
Marzo	3	3,1%	10,3%	
Abril	5	5,2%	15,5%	
Mayo	9	9,3%	24,8%	
Junio	6	6,2%	31,0%	

PROYECTO DE PLAN DE DESARROLLO

Julio	7	7,2%	38,2%
Agosto	5	5%	43%
Septiembre	4	4,1%	47,1%
Octubre	1	1,4	48,5
Noviembre	7	7,2	55,7
Diciembre	2	2%	57.7%

2. Total Niños de 1 año Programados a Vacunar con MMR (TRIPLE VIRAL) en el 2011: 95

Total niños de 1 año Programados a Vacunar Mensualmente con MMR (triple viral): 7,9

Meses	Número de Niños de 1 año Vacunados Mensualmente con Dosis Única MMR (Triple Viral)	% Cobertura Mensual Alcanzada con MMR (Triple Viral)	Total % Cobertura Acumulada con MMR (Triple Viral)
Enero	0	0,0%	0,0%
Febrero	5	5,2%	5,2%
Marzo	3	3,1%	8,3%
Abril	6	6,3%	14,6%
Mayo	6	6,3%	20,9%
Junio	1	1,1%	22,0%
Julio	3	3,1%	25,1%
Agosto	3	3,1%	28,2%

PROYECTO DE PLAN DE DESARROLLO

Septiembre	5	5,2%	33,4%
Octubre	8	8,4%	42%
Noviembre	4	4,20%	46,20%
Diciembre	5	5.2%	51.4%

Fuente Plan de Intervenciones Colectivas 2012

Es importante resaltar que Según Censo de Vacunación realizado este mismo año Hay 45 Niños menores de 1 año y 40 Niños de 1 año lo que coincide con Datos de Sisben suministrados por planeación (menores de 0 a 1 año (85)) por lo Tanto las coberturas de vacunación teniendo en cuenta esta población superarían las coberturas útiles:

Total % Cobertura Acumulada Con VOP – Penta (Menores 1 años): 124%

Total % Cobertura Acumulada con MMR (Triple Viral: 122.5%

TABLA No 28 Tipo de Vacuna

TIPO DE VACUNA	2008	2009	2010
Biológico BCG	48	33	15
Polio menor de 1 año	79	55	58
DPT menor de 1 año	79	55	58
3 dosis Hepatitis B menor de 1 año	79	55	58
Neumococo menor de 1 año			60
Triple viral	73	75	44
Influenza			44
Rotavirus		21	51

Fuente Plan de Intervenciones Colectivas 2012

1.6 SITUACIÓN DE PERSONAS CON NECESIDADES DIFERENTES



De acuerdo con el Censo DANE 2005, el total de población en condición de discapacidad en el municipio es de 208 personas, pero se estiman que sean 337. Como lo muestra la gráfica se identifica claramente el tipo de discapacidad, limitación o restricción que presenta dicha población, cabe resaltar que los índices de discapacidad es mayor en el grupo etareo

PROYECTO DE PLAN DE DESARROLLO

de los adultos y adultos mayores y según su ubicación la existencia de personas con algún tipo de limitación o discapacidad se presenta con una tendencia mayor en la zona rural con limitaciones principalmente en el caminar y en el ver.

TABLA No 29. Prevalencia discapacidad por rango de edad

323

	Discapacitado								Total
	Ninguna	Ceguera Total	Sordera Total	Mudez	Dificultad para moverse o caminar por sí mismo	Dificultad para bañarse y vestirse por sí mismo	Dificultad para salir a la calle sin ayuda o compañía	dificultad para entender o aprender	
Primera Infancia (0-5)	356	0	1	0	2	0	0	0	359
Infancia Niñez (6-11)	422	0	0	0	1	1	0	1	425
Adolescente (12-17)	595	2	0	0	4	1	1	3	606
Jóvenes (18-28)	719	0	1	2	4	1	2	9	738

Datos dane- sisben 2005



Otro de los espacios es el Centro de Vida Sensorial, que busca brindar atención a la población en situación de discapacidad del Municipio, desde el año 2003 se ha desarrollado esta estrategia en convenio con la Gobernación de Cundinamarca quién dotó los elementos necesarios para realizar una atención sobre la integración sensorial. La mayoría de la población es menor de 12 años y recibe atención para la nivelación

pues presentan dificultades en el aprendizaje, se realiza atención a los niños y

PROYECTO DE PLAN DE DESARROLLO

niñas que reportan los docentes en las instituciones educativas de la zona tanto urbana como rural siguiendo los lineamientos que da la Terapeuta Ocupacional, para la población con necesidades diferentes el índice de personas no es tan alto dentro del rango de edad d primera infancia y niñez, dentro del Municipio el índice de discapacidad es más alto en la edad adulta y adulta mayor, presentándose un alto índice de amputaciones por los riesgos ocupacionales que brinda la principal actividad económica, la elaboración de la panela.

TABLA No 30. Distribución de usuarios Centro de Vida Sensorial

<i>No de niños o niñas usuarios</i>	<i>SUB-GRUPO</i>
10	Remediación
44	Nivelación

Fuente Centro de Vida Sensorial Febrero de 2012

2. CATEGORÍA DE DERECHO: DESARROLLO

El área de derecho al Desarrollo se entiende como el derecho a: "Tener condiciones básicas para progresar en su condición y dignidad humana: todos con educación, todos jugando, todos capaces de manejar los afectos, las emociones y la sexualidad"¹⁴

¹⁴ **Procuraduría General de la Nación.**

2.1 Educación

En el municipio de Nocaíma, existen en la actualidad tres (3) Instituciones Educativas, Escuela Normal Superior, Colegio Rural Postprimaria Las Mercedes y Colegio Departamental, cada una con varias sedes en la zona rural, las cuales atienden en la actualidad una población de **1.694** estudiantes, desde la primera infancia y en los niveles de Preescolar, Básica primaria, Básica secundaria y Media. Cabe anotar que la atención integral a la primera Infancia está cubierta por los hogares de Bienestar Familiar y dos operadores, Caja de Compensación Familiar CAFAM y Corporación día de la Niñez.

La Normal Superior tiene los grados doce y trece que son para dar continuidad a la formación Normalista y en la actualidad hay matriculados 56 personas que se encuentran entre los 19 y 25 años.

Dentro de la formación técnica y profesional se cuenta con el apoyo del SENA y de los programas adelantados por la universidad Pamplona.

Identificando la tasa Neta de cobertura escolar en los diferentes grados: preescolar, básica primaria, básica secundaria se identifica en las instituciones:

TABLA No 31. Distribución población educativa

NIVEL	OPERADORES ATENCION INTEGRAL		Colegio Las Mercedes		Colegio Departamental		Normal Superior de Nocaíma	
	CDN	CAFAM	Niña	Niño	Niña	Niño	Niña	Niño
PRIMERA INFANCIA	256	100						
PREESCOLAR	ICBF 52		13	13	19	11	9	11
PRIMARIA	FAMI 24 familias		56	54	90	109	144	123
SECUNDARIA			29	43	58	59	122	121
ED. MEDIA			22	24	22	24	59	27
TOTALES	432		120	134	189	203	334	282

PROYECTO DE PLAN DE DESARROLLO

Fuente: Instituciones educativas de Nocaíma

2.2 DESERCIÓN

La tasa de deserción inter- anual desde el grado transición a grado once es un indicador claro de aquellos niños y niñas que no se matricularon para el año siguiente en cualquier establecimiento educativo. Se logran identificar las causas más frecuentes de ésta deserción, traslado del núcleo familiar, embarazos prematuros y desinterés por continuar estudiando. la variación de los datos por grupo pues no necesariamente se presenta por deserción si no porque estudian en otra institución, por esta razón solo focalizo los casos que se presentaron en cada institución. Para tal fin se resume la información en el siguiente cuadro:

326

TABLA No 32. Cobertura Instituciones Educativas

Institución	Matriculados 2010	Matriculados 2011	Matriculados 2012	# Desertados 2010	# Desertados 2011
Colegio Las Mercedes	282	265	242	5	10
Normal Superior de Nocaíma	671	647	619	18	7
Colegio Departamental	339	339	288	13	2

Fuente: Instituciones educativas de Nocaíma

2.3 REPITENCIA

Se tomaron los datos de los alumnos aprobados y reprobados del año 2011, con respecto a la matrícula 2012, se debe tener en cuenta que en la zona rural se

PROYECTO DE PLAN DE DESARROLLO

presenta inasistencia por ayuda en las labores del campo de los niños en general y esto ha hecho aumentar la tasa de repitencia. Los datos se evidencian en la siguiente tabla:

TABLA No 33. Índice de Repitencia

327

Institución	Preescolar	Básica primaria	Básica secundaria	Media académica
Colegio Las Mercedes	0	8	16	1
Normal Superior de Nocaíma		9	46	8
Colegio Departamental	0	6	16	5

Fuente: Instituciones educativas de Nocaíma

2.4 CALIDAD

PRUEBAS SABER RESULTADOS 2010

La calidad en la educación se puede medir a través de los resultados obtenidos por los estudiantes en los grados 5to de primaria y 9no de básica secundaria, en las áreas de lenguaje, matemáticas y ciencias naturales. Como sólo se tiene los resultados del año 2009 se hace un análisis relativo de las Instituciones en relación al departamento.

Los índices se exponen en la siguiente gráfica teniendo en cuenta los grados de aplicación, quinto de básica primaria y noveno de básica secundaria.

PROYECTO DE PLAN DE DESARROLLO

TABLA No 34. Resultados Pruebas SABER

Institución	AREA	PORCENTAJE GRADO 5°	PORCENTAJE GRADO 9°
Colegio Las Mercedes	Ciencias Naturales	10%	10%
	Lenguaje	14%	6%
	Matemáticas	30%	18%
Normal Superior de Nocaïma	Ciencias Naturales	21%	26%
	Lenguaje	39%	34%
	Matemáticas	26%	17%
Colegio Departamental	Ciencias Naturales	33%	26%
	Lenguaje	23%	16%
	Matemáticas	18%	21%

328

Fuente. Perfil Institucional de calidad, instituciones educativas Nocaïma.2010

En cuanto a los resultados de las pruebas SABER para el grado quinto, en lo referente a Lenguaje, el municipio de Nocaïma obtuvo promedios en un nivel satisfactorio, comparada con establecimientos educativos de la entidad territorial certificada donde están ubicados, pero se evidencia un gran porcentaje dentro del nivel mínimo, al igual que en Matemáticas y Ciencias Naturales. Referente al grado noveno se puede hacer un comparativo que resulta obtener un resultado apropiado y supera el promedio del Departamento.

2.5 INDICE DE ANALFABETISMO EN NOCAIMA

Basándonos en cifras del SISBEN correspondientes al cuarto semestre del 2011, se identifican 231 personas en todo el Municipio que no saben leer ni escribir, distribuidos así: en la cabecera 54, centro poblado Tobia 10, y en el área rural disperso 167. Indicando un porcentaje del 4,98% de analfabetismo. Se tiene certeza que dentro del grupo poblacional en donde se encuentra el mayor número de personas es entre 64 y 90 años de edad, nuestros adultos mayores, se tiene registro que en el rango de 16 a 21 años inician a aparecer personas analfabetas con tres casos y desde ahí se va aumentando cada vez más el índice.

PROYECTO DE PLAN DE DESARROLLO

Tabla 35.
Analfabetismo en el Municipio de Nocaïma. Comparativo 2005 y 2011

INDICADOR	CENSO DANE 2005	SISBEN 2011	DIFERENCIA
Porcentaje de Analfabetismo	10.7%	4.98%	5,8%

Fuente Sisben 2011

329

2.6 ACTIVIDADES DE FORMACIÓN ARTÍSTICA, DEPORTIVA Y RECREATIVA

Dentro de la formación del ser humano las actividades donde se aprovecha el tiempo libre y se promueven las competencias para la vida y ciudadanas, son de gran impacto para la población Nocaïmera y mucho más desde la primera infancia hasta nuestros jóvenes. Se encuentra con escuelas de formación en las áreas artísticas: Escuela de Música (banda sinfónica y Coro), Escuela de Danza, de Literatura, Teatro y Pintura. Por el área deportiva se cuenta con la Escuela de Formación en Fútbol, Futsal, Voleibol y Baloncesto. Estas escuelas de Formación son una alianza con la Gobernación de Cundinamarca y el Municipio, están abiertos a toda la comunidad pero el mayor índice de participación está entre el ciclo de primera infancia y adolescentes.

Uno de los objetivos de las escuelas de formación es mantener la identidad cultural y ofrecer espacios de participación. En la tabla se identifican el número de participantes a cada escuela de formación.

Tabla 36. Población inscrita escuelas de formación

ESCUELA DE FORMACION	2008	2009	2010	2011
DANZA				
Preinfantil	20	20	20	35
Infantil	40	20	20	20

PROYECTO DE PLAN DE DESARROLLO

Juvenil	20	25	25	15
Adultos	20	30	30	23
TEATRO				
Categoría única de 7 a 17 años	22	37	32	27
Adultos	0	12	12	16
LITERATURA				
Categoría única	0	42	75	56
PINTURA				
Categoría única	0	45	65	15
BANDA SINFÓNICA				
Preinfantil	0	7	12	22
Infantil	10	10	15	10
Juvenil	34	34	36	34
CORO				
Infantil	15			
Juvenil				
BALONCESTO				
Infantil		20	16	15
Juvenil		30	27	
Adultos		14	0	
VOLEIBOL				
Preinfantil	0	0	12	10

PROYECTO DE PLAN DE DESARROLLO

Infantil	15	20	15	
Juvenil	20	25	25	
FUTBOL				
Preinfantil	0	0	20	15
Infantil	30	36	40	40
Juvenil	35	35	45	17
FUTZAL				
Infantil	17	21	24	18
Juvenil	13	18	20	10

Fuente. Oficina de Cultura, Deporte y Recreación 2012



Cada una de las escuelas de formación, tiene una trayectoria que se demuestra en los logros de cada una de ellas, La Banda Sinfónica logró alcanzar la máxima condecoración a nivel Nacional al convertirse en el 2009 como la mejor banda en el concurso en Paipa Cundinamarca y ha continuado con el logro de primeros lugares en las categorías Juvenil, mayores y especial. Con grandes esfuerzos la banda participó como representante Nacional en España durante el año 2011, siendo una gran vitrina y reconocimiento a sus grandes talentos.

PROYECTO DE PLAN DE DESARROLLO

El Coro nos ha representado en varios eventos y concurso desde su creación en el 2004, dentro de ésta institución se cuenta con 17 participantes en su mayoría adolescentes que encuentran en la música



332

El grupo de danza en el 2010 clasificó a al final Departamental categoría juvenil y obtuvo el séptimo puesto, mención como mejor proceso artístico. Pero es mucho más el reconocimiento de la escuela a nivel Municipal y su consolidación entre los niños y niñas más pequeños del Municipio que llenan todas las tardes los espacios de práctica de ésta bella disciplina.



La escuela de Teatro participó en el XIV Encuentro Departamental de Teatro estudiantil en el 2009 y obtuvo mención de honor y premio a la mejor puesta en escena.

La escuela de Literatura ha logrado fortalecer el hábito de la lectura, aplicándola en la participación en el Encuentro Nacional de Poetas y Escritores.

PROYECTO DE PLAN DE DESARROLLO

A nivel deportivo se identifican muchos logros como la participación en torneos nacionales como la Pony futbol en la ciudad de Medellín, campeones de las categorías preinfantil e infantil de la copa escuelas de formación en Voleibol desde 2009 se constituye el club deportivo, se ha logrado el tercer lugar a nivel departamental categoría menores y una de las jugadoras fue seleccionada para integrar la liga de Cundinamarca.

333



La Ludoteca Municipal "Maravillas Infantiles" es otro espacio donde los niños, niñas y adolescentes tienen acceso y desarrollan sus competencias. La ludoteca garantiza el derecho al juego y promueve la unión familiar pues las familias participan conjuntamente, se atiende bajo la metodología NAVES en asocio con la Corporación día de la Niñez, una ONG que lidera la garantía del derecho al juego en todo el País.



Se realizan actividades de acuerdo al ciclo de la vida de cada usuario así se diseña para que la población infantil y su familia realicen actividades lúdicas, orientados por ludoteca profesionales conocedores de juego y comprometidos con la infancia, se realizan acciones que favorecen el desarrollo integral de los niños y las niñas, su imaginación, su creatividad, la autonomía

PROYECTO DE PLAN DE DESARROLLO

y otras habilidades y capacidades que les permitan crecer como seres humanos responsables consigo mismos, con los otros y con su entorno.

Para el Municipio la Atención Integral a la Primera Infancia es una de las principales prioridades de atención, por lo que suscribió en el 2008 el convenio 597 con la Corporación Día de la Niñez donde se le ha brindado atención integral a 256 niños y niñas, siguiendo los lineamientos de focalización y atendiendo las necesidades del Municipio se incluyeron los niños y niñas ubicados en la zona urbana como ludoteca fija en los siguientes grupos: Jardín 8 con 26 beneficiarios, éste es un grupo del jardín infantil de ICBF Centro 3 con 26 beneficiarios, Centro 4 con 27 beneficiarios y Centro 7 con 26 beneficiarios. En la zona rural se focalizó las veredas de: **Concepción** con 20 beneficiarios, dos centros receptores de diferentes veredas **Vereda Tobia** donde se reúnen 36 beneficiarios de las veredas cercanas de Cajón, Cocunche, Florida y Naranjal, **Vereda las Mercedes** donde se reúnen 14 beneficiarios de las veredas: Jagual, San Juanito, **Vereda Baquero** 17 beneficiarios, **Vereda San José** 12 beneficiarios y **Vereda Cocunche** 12 beneficiarios, **Vereda San Cayetano** con 20 usuarios. **La atención se brindó hasta Diciembre 15 de 2011 y se está a la espera de la firma de un nuevo convenio entre el Ministerio de Educación y los operadores de la atención integral.**

334

El objetivo es desarrollar un proceso de educación inicial en la perspectiva de la atención integral a niños y niñas menores de cinco años en ludotecas. Este proyecto, desarrollado bajo el convenio 817 con el Ministerio de Educación Nacional, garantiza la articulación de las ludotecas a los planes de Atención Integral de los municipios participantes con énfasis en los frentes de: Cuidado, Nutrición y Educación Inicial.



PROYECTO DE PLAN DE DESARROLLO

3. CATEGORÍA DE DERECHO: PROTECCIÓN

El Derecho a la protección se entiende como el derecho a: “No ser afectado por factores perjudiciales para la integridad humana: ninguno sometido a maltrato y abuso, ninguno en una actividad perjudicial” ¹⁵

335

La categoría de derechos de protección está relacionada con la situación de la Garantía de los Derechos de los Niños, Niñas y Adolescentes lo cual se entiende como el no ser afectado por factores perjudiciales para la integridad humana: ninguno sometido a maltrato y abuso, ninguno en una actividad perjudicial.

3.1 COMISARIA DE FAMILIA E INSPECCIÓN DE POLICÍA

Dentro del Municipio de Nocaíma, las actuaciones de la Inspección de Policía se han basado en la recepción y trámite de demandas por vulneración de derechos y como lo exige la Ley 10 98 de 2006. Principalmente se han realizado diligencias conciliación, visitas domiciliarias a hogares donde se tenían sospechas o indicios de vulneración de los derechos de los niños y las niñas, estas visitas también se desarrollaron en las escuelas. Al llegar la Comisaría de Familia en el 2008 ésta se encargó según su misión que es la divulgación y promoción de los derechos Humanos dirigidos a todos los sectores sociales de nuestra comunidad, tendiente a la protección del tejido social, la garantía de los derechos fundamentales, el Bienestar y la convivencia pacífica y se proyecta en un marco de una política pública dirigida en especial a los niños, niñas, Adolescentes y la Familia del municipio de Nocaíma, garantizando así el principio de la corresponsabilidad, la seguridad ciudadana, y la colaboración interinstitucional, de apersonarse de los casos así como se describe a continuación según los indicadores para la rendición de cuentas sobre la infancia y adolescencia:

¹⁵ **Estrategia Hechos y derechos, Procuraduría General de la Nación**
PROYECTO DE PLAN DE DESARROLLO

INDICADOR No. 30 – 31

- ❖ Número de Niños, Niñas y adolescentes declarados en situación de adoptabilidad.
- ❖ Porcentaje de niños, niñas y adolescentes declarados adoptables dados en adopción.

336

En la Administración municipal no hay reporte o caso alguno, con relación al evento de niños, niñas o adolescentes declarados en situación de adoptabilidad o adoptables dados en adopción.

INDICADOR No. 32

- ❖ Estimado de personas menores de 18 años en situación de Calle

Afortunadamente en el contexto Municipal de Nocaíma, no tenemos reporte de niños, niñas adolescentes en estado de abandono, cada uno de ellos hace parte de una familia y de un hogar. De igual forma no tenemos problemas de niños que vivan en situación de calle, situación que causa tranquilidad.

Sin embargo para evitar que se presente esta problemática y como parte de las **metas propuestas en el Plan de Desarrollo “Nocaíma Visible”** se vienen realizando capacitaciones, sobre las problemáticas sociales que deterioran el capital humano, en donde se manejó principalmente un eje temático como es pautas de crianza, desarrollando conceptos en comunicación, relaciones entre padres, relaciones padres e hijos, resolución de conflictos.

Con este proyecto se logra prevenir, orientar e identificar formas de manejo de autoridad en las familias, estableciendo compromisos sobre la importancia de ejercerla adecuadamente así como sensibilizar a los padres sobre la importancia de establecer relaciones de afecto con sus hijos y demás miembros de la familia para una convivencia armónica.

INDICADOR No. 52 - 53 – 54 - 55

Este objetivo de política pretende principalmente que ningún niño, niña o adolescente sea sometido a maltrato o abuso.

PROYECTO DE PLAN DE DESARROLLO

Por tal motivo en nuestro municipio venimos desarrollado asesorías de orden social, psicológico y legal a la comunidad en general, diferentes charlas dirigidas a las instituciones educativas, en la prevención de la vulneración y restitución de los derechos de los niños, niñas y adolescentes, buscando así que puedan tomar conciencia de lo que es el abuso sexual y el maltrato infantil, para poder identificar las actuaciones consideradas como situaciones de abuso sexual o maltrato para evitar que los niños, niñas y adolescentes sean víctimas de maltrato, o que estén expuestos a algún tipo de situación que los ponga en riesgo o que les pueda afectar negativamente su desarrollo físico, emocional y social.

Sin embargo es necesario seguir emprendiendo acciones para evitar que se sigan presentando estas problemáticas en el municipio.

Tabla 37. Número de casos denunciados de maltrato en niños, niñas y adolescentes entre 0 y 17 años.

2008	2009	2010	2011
6	2	1	2

Fuente Comisaría de Familia Febrero 2012

Tabla 38. Número de casos de denuncia por abuso sexual en niños, niñas y adolescentes entre 0 y 17 años.

2008	2009	2010	2011
1	7	6	5

Fuente Comisaría de Familia Febrero 2012

Cabe señalar que de los 6 casos reportados en el año 2010, 2 de ellos fueron denunciados en el municipio pero la ocurrencia de los mismos se originó en otro municipio, de igual forma 2 de los 5 casos del 2011

PROYECTO DE PLAN DE DESARROLLO

Tabla 39. Número de casos de informes periciales sexológicos en menores de 18 años.

2008	2009	2010	2011
2	6	7	5

Fuente Comisaría de Familia Febrero 2012

338

Tabla 40. Numero de valoraciones medico legales por presunto maltrato infantil.

2008	2009	2010	2011
2	2	1	2

Fuente Comisaría de Familia Febrero 2012

INDICADOR No. 57

❖ Porcentaje de niños, niñas y adolescentes entre 0 y 17 años que son víctimas de Minas antipersona y Municiones sin Explotar. En el Municipio no hay reporte o caso alguno, con relación al evento de niños, niñas o adolescentes victimas de minas antipersonales o municiones sin explotar.

INDICADOR No. 59 – 60

- ❖ Número de niños, niñas y adolescentes entre 5 a 17 años que participan en una actividad remunerada o no.
- ❖ Número de niños, niñas y adolescentes entre 5 y 17 años que trabajan 15 o más horas en oficios del hogar.

En el municipio no hay reporte o caso alguno, con relación al evento de niños, niñas y adolescentes que participan en una actividad remunerada o que trabajen 15 o más horas en oficios de hogar. Pero se tiene indicios de que tanto en la zona urbana como rural existen adolescentes que realizan actividades laborales en las moliendas y en la plaza de mercado, por lo que será una prioridad de identificar los

PROYECTO DE PLAN DE DESARROLLO

casos y tomar todas las medidas necesarias para garantizar los derechos de los niños y las niñas.

INDICADOR No. 61

- ❖ Número estimado de niños, niñas y adolescentes entre 0 y 17 años explotados sexualmente.

339

En el municipio no hay reporte o caso alguno, con relación al evento de niños, niñas y adolescentes explotados sexualmente.

INDICADOR No. 62 – 63 – 64

Tabla 41. Número de adolescentes entre 14 y 17 infractores de la Ley penal vinculados a procesos judiciales.

2008	2009	2010	2011
3	2	2	3

Fuente Comisaría de Familia Febrero 2012

- ❖ Porcentaje de adolescentes entre 14 y 17 años infractores de la ley penal reincidentes. 0
- ❖ Porcentaje de adolescentes entre 14 y 17 años procesados por infringir la ley penal que fueron privados de la libertad. No hay dato

Lo que nos lleva a pensar éstos indicadores, es que debemos ofrecer no más sino actividades que llenen las expectativas y deseos de la población juvenil actual, que la vinculación de las familias a procesos de escuelas de padres y en general todas las acciones que busquen la prevención de consumos de sustancias psicoactivas y la infracción de la ley deben ser constante y debe estar inmersas de un acompañamiento tanto interdisciplinario como interinstitucional.

PROYECTO DE PLAN DE DESARROLLO

4. AREA DE DERECHO: CIUDADANÍA Y PARTICIPACIÓN

El Derecho a la Ciudadanía y la Participación se entiende como el Derecho a: "Ser tratados como tales y tener condiciones básicas para vivir en sociedad y ejercer la libertad: todos registrados, todos participan en los espacios sociales"¹⁶.

340

La Participación y Ciudadanía se entienden como los Derechos que tienen los niños, niñas y adolescentes, a ser tratados como ciudadanos y a tener condiciones básicas para vivir en sociedad y ejercer la libertad: t

odos registrados, todos participan en los espacios sociales.

4.1 DOCUMENTACIÓN

Según reporte de la Registraduría los niños y niñas que durante el periodo de 2008 y 2010 se han registrado en el Municipio son los siguientes:

AÑO	NIÑA	NIÑO	TOTALES
2008	19	23	42
2009	18	17	35
2010	23	16	39
2011	22	25	47

4.2 ACTIVIDADES COMUNITARIAS

¹⁶ Procuraduría General de la Nación, obra ant, citada.
PROYECTO DE PLAN DE DESARROLLO



Se realizan actividades de participación y de exploración para los niños y niñas como las celebraciones del mes de la Niñez y la del Día Dulce, donde los niños y niñas expresan sus sentimientos, sueños anhelos dentro de los marcos de dichas celebraciones. Año tras año el tema de las celebraciones ha variado, pero siempre se busca que los niños y niñas sean los protagonistas con sus familias, que sean acciones conjuntas donde las madres y padres

341

realizan junto a sus hijos actividades de juego, recreación.

Los Gobiernos escolares han sido la oportunidad para que la comunidad educativa para interactuar y ejercer el control de los procesos de aprendizaje de la Niñez y juventud de las Instituciones educativas del municipio. Se ha identificado su eficiencia con el desarrollo de la misión de formar ciudadanos de bien, capaces de transformar su entorno sociocultural.

Dentro de las escuelas de Formación se brindan los espacios de participación a los niños, niñas y adolescentes para que desde cada disciplina aporten a las decisiones que a ellos les incumben.

Dentro del Municipio existen espacios creados para la participación de los niños, niñas y adolescentes; estos espacios son de carácter interinstitucional y son creados como mecanismos de promoción adecuada del Tiempo libre, como las escuelas, los COMPOS, las estrategias de prevención y promoción de la salud y las actividades recreativas como los campamentos juveniles pero a la fecha se desconocen registros de los participantes.

PROYECTO DE PLAN DE DESARROLLO

NOCAIMA ADOPTA RED UNIDOS COMO ESTRATEGIA DE SUPERACIÓN DE POBREZA EXTREMA

A. GENERALIDADES

342

UNIDOS es la estrategia para la superación de la pobreza extrema del gobierno nacional que durante este cuatrenio, busca que trescientas cincuenta mil (350.000) familias superen la pobreza extrema. Es una red que congrega a veinte un (21) entidades del estado involucradas en la provisión de servicios sociales básicos para la población en pobreza extrema. Su énfasis es asegurar que las familias más pobres puedan acceder a los programas a los que son elegibles.

UNIDOS es la segunda fase de la **Red JUNTOS** que promueve la innovación social, la participación comunitaria, y el abordaje de trampas de desarrollo local bajo el marco de la convergencia regional.

Así mismo, es el mecanismo fundamental para lograr que Colombia pueda alcanzar los Objetivos de Desarrollo del Milenio (ODM) establecidos por los países en la cumbre del milenio, realizada por Naciones Unidas con 189 jefes de Estado en septiembre de 2000. En la “Declaración del Milenio”, documento que contiene dichos objetivos, la comunidad internacional se comprometió a luchar por la erradicación de la pobreza extrema y a generar, en el plano nacional e internacional, un entorno propicio para el desarrollo.

MISIÓN

Promover acciones coordinadas para reducir significativamente la desigualdad y la pobreza extrema en Colombia.

VISIÓN

Todos los colombianos deben tener las mismas oportunidades para alcanzar la prosperidad para todos.

PROYECTO DE PLAN DE DESARROLLO

OBJETIVOS

Los objetivos de la Red Unidos se encuentran enmarcados en diez (10) puntos cuya propuesta es “transformar la realidad y las perspectivas de tantas familias que hoy tienen más carencias que esperanzas”.

343

- Implementar un micro-seguro de vida y de discapacidad para beneficiar a 470 mil familias de la Red.
- Garantizar la atención integral a la primera infancia (a los niños de cero hasta los 5 años), de por lo menos 300 mil familias de la Red.
- Incluir cada vez más hogares a la seguridad social, garantizando su acceso a la salud.
- Asegurar un derecho esencial: el derecho a la identidad.
- Trabajar para que el agua y el saneamiento básico se incorporen a la calidad de vida de quienes hoy carecen de estos servicios esenciales.
- Trabajar para mejorar la situación en que viven las familias, evitando el hacinamiento y mejorando las condiciones de higiene.
- Empoderar a los colombianos en pobreza extrema para que conozcan y aprovechen las ofertas de recursos y créditos del Estado.
- Trabajar en la educación, sin la cual es imposible pensar a largo plazo en la erradicación de la pobreza.
- Convocar la participación del sector privado en este emprendimiento contra la desigualdad en el país.
- Contar con el compromiso de los gobiernos locales y regionales, buscando así que 1,4 millones de colombianos salgan de la pobreza extrema.

PROYECTO DE PLAN DE DESARROLLO

B. NOCAIMA Y LA ESTRATEGIA RED UNIDOS TAMBIÉN TRABAJAN JUNTOS Y ESTRECHAN SUS MANOS

ACOMPANAMIENTO

344

Actualmente Red Unidos – Nocaïma se encuentra en el proceso de acompañamiento familiar en el proceso de superación de la pobreza extrema en el municipio. De igual la misión desde el inicio de la Estrategia ha sido orientar a las doscientas cuarenta y tres (243) familias asignadas en el uso de los beneficios que ofrece el Estado; sin embargo y a causa de la Ola invernal que ha azotado de manera notable al municipio, se ha visto afectado el logro de las metas propuestas ya que algunos logros que estaban por cumplirse con algunas familias, se vieron frustrados retrasando el trabajo ya adelantado. Sin embargo las dos cogestoras del municipio con la ayuda de la administración municipal, entidades institucionales como Colombia Humanitaria, minuto de Dios, Defensa Civil, CAR, SENA, la Gobernación de Cundinamarca, Bienestar Familiar, Comité de Cafeteros, entre otros, han unido fuerzas para lograr el cumplimiento de los objetivos establecidos para cada una de las familias.

Como balance del trabajo adelantado desde la Red Unidos hasta abril de 2012 se presenta la siguiente información que dará cuenta de las Necesidades Básicas Insatisfechas (NBI) de las doscientas cuarenta y tres (243) familias pertenecientes a la RED UNIDOS, según resultado de la BASE INFOUNIDOS, de la siguiente forma:

✓ IDENTIFICACIÓN:

De acuerdo a las bases de INFOUNIDOS veinte siete (27) personas pertenecientes a la Red UNIDOS no cumplen este logro y a la fecha (corte. abril de 2012) tan solo falta un integrante gracias a tres jornadas de servicios que se realizaron con la ayuda de la Registraduría municipal y la administración municipal.

PROYECTO DE PLAN DE DESARROLLO

✓ **INGRESOS Y TRABAJO:**

(LOGRO 4) Una vez revisada la base de datos de prosperar, se ha encontrado que dieciocho (18) adultos mayores de 60 años están incluidos en este programa, mientras que ,y según las bases de datos de la Red, se tienen registradas cincuenta y cuatro (54) personas mayores de 60 años que no están incluidos dentro de los programas ofertados por el Estado.

345

(LOGRO 5) De acuerdo al resultado de la base de datos, veinte un (21) personas no contaban con un ingreso remunerado en el 2011, sin embargo a abril de 2012 algunos ya consiguieron empleo, otros han fallecido, por tal razón, se hace dificultoso establecer datos exactos ya que la población es fluctuante y por tanto los resultados de este logro son temporales.

✓ **EDUCACIÓN Y CAPACITACIÓN:**

(LOGRO 8) una vez revisada la base de datos de INFOUNIDOS se encontró que quince (15) niños menores de 5 años no cumplen con este logro, pero al verificar en los diferentes programas para la primera infancia existentes en el municipio, solo cinco (5) están asistiendo y otros por distancia de las viviendas al lugar de atención no asisten.

(LOGRO 10) En las doscientas cuarenta y tres (243) familias se ha encontrado cuarenta y tres (43) integrantes que son analfabetas. Este logro no se ha podido cumplir debido que hay personas mayores que por sus condiciones físicas no pueden acceder (falta de visión, dificultades de aprendizaje) otros por la distancia y otros por falta de interés.

(LOGRO 11) De las doscientas cuarenta y tres (243) familias de la Red Unidos se ha encontrado que cuarenta y siete (47) de ellas, una vez terminados los estudios básicos no siguieron estudiando, pero a la fecha siete (7) ya lo están haciendo.

✓ **SALUD:**

PROYECTO DE PLAN DE DESARROLLO

LOGRO 13) De las doscientas cuarenta y tres (243) familias de la Red Unidos se encuentra que veinte (20) estaban pendientes por afiliación a salud, pero a abril de 2012 tan sólo una (1) persona está pendiente por cumplir este logro debido que no cuenta con identificación y no ha querido acceder a pesar de las visitas contantes de sensibilización por parte de la cogestora social y dos (2) personas ya no viven en el municipio.

346

(LOGRO 19) A abril de 2012, se cuenta con ciento diecinueve (119) mujeres que una vez efectuada la línea base y/o la encuesta, arrojaron que no se han efectuado los exámenes de citología y seno.

(LOGRO 20) Dentro de la Red Unidos de Nocaíma se ha encontrado que cincuenta y cinco (55) personas con algún tipo de discapacidad, no han sido atendidas por falta de oferta al respecto.


(LOGRO 24) De las doscientas cuarenta y tres (243) familias, treinta y una (31) de ellas no poseen unidad sanitaria y ciento ocho (108) familias no cuentan con abastecimiento de agua potable y/o acueducto. Además de esto y a pesar que en algunas veredas ya hay acueducto veredal no pueden acceder al mismo por costos de afiliación e instalaciones

✓ **HABITABILIDAD**

(LOGRO 26) De las doscientas (243) familias existentes en la Red Unidos, cuarenta y cuatro (44) de ellas no cuentan con el servicio de energía.

(LOGRO 32) De las doscientas cuarenta y tres (243) familias, ciento ochenta y ocho (188) no cumplen con el logro “nuestra vivienda está construida con materiales seguros y adecuados” lo cual significa que no poseen vivienda propia o no cuentan con una vivienda digna

PROYECTO DE PLAN DE DESARROLLO



CAPÍTULO II:
**DIAGNÓSTICO SECTOR PRODUCTIVO Y
COMPONENTE AMBIENTAL COMO ESTRATEGIA
ÍNTEGRA DE PROGRESO Y SOSTENIBILIDAD**

PROYECTO DE PLAN DE DESARROLLO

CAPÍTULO II: SECTOR PRODUCTIVO Y COMPONENTE AMBIENTAL COMO ESTRATEGIA ÍNTEGRA DE PROGRESO Y SOSTENIBILIDAD

348

La Unidad de Asistencia Técnica Agropecuaria y Desarrollo Rural (U.A.D.R.) del municipio de Nocaíma, da a los pequeños y medianos productores asesoría, consultoría, capacitación y aplicación de técnicas en forma individual y colectiva, para que aumenten su productividad y de esta manera mejoren su calidad de vida. Coordina la ejecución de planes, programas y proyectos de la administración municipal tendientes al cumplimiento de las competencias y funciones que la constitución y las leyes le asignan a los municipios en relación con el desarrollo agropecuario y rural de comunidad.

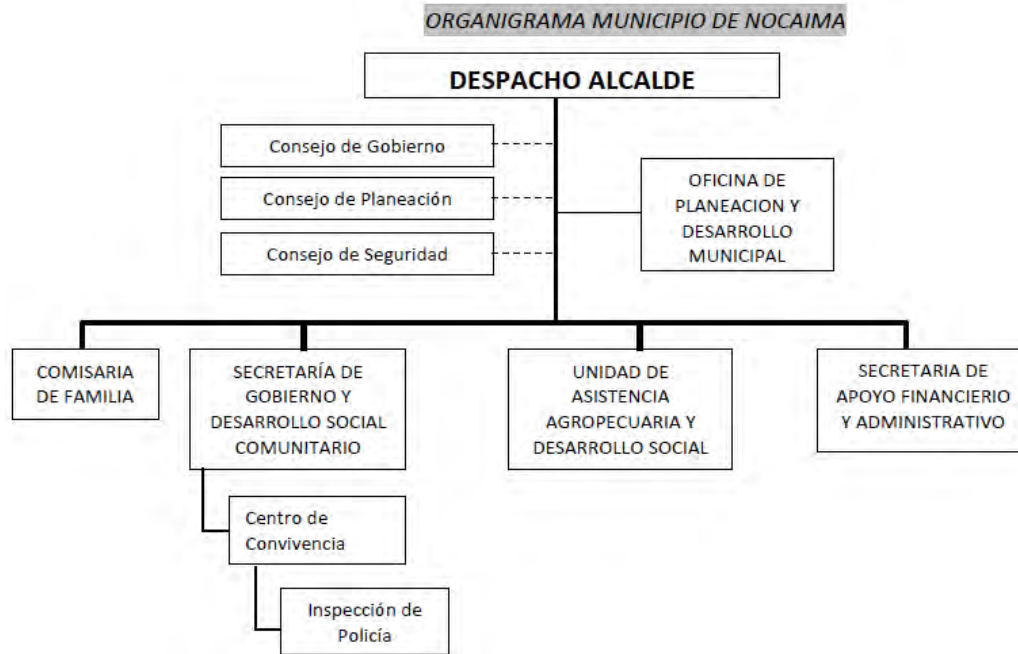
La U.A.D.R. diagnostica y establece en coordinación con la oficina asesora de planeación y desarrollo municipal las fortalezas, debilidades, oportunidades y amenazas del sector agropecuario, con el propósito de determinar la realidad socioeconómica y de mercados de este sector y presenta el plan estratégico del sector agropecuario. Además, diagnostica y coordina la ejecución de los servicios de asistencia técnica directa rural proponiendo un plan unificado con las entidades de derecho público, privado y mixto que prestan este servicio en el municipio, articulándolo con los subsistemas que integran el Sistema Nacional de Ciencia y Tecnología y las organizaciones de productores. En este sentido, la UADR, coordina y vincula la organización de las comunidades rurales como agentes activos de su desarrollo en el Concejo Municipal de Desarrollo Rural (CMDR), para que a través de este se presenten iniciativas de política agropecuaria municipal que podrán ser discutidas e incorporadas en el plan de desarrollo municipal en concordancia con el plan de desarrollo departamental y nacional.

PROYECTO DE PLAN DE DESARROLLO

Otra de las funciones de la UADR, es coordinar a través de instancias de concentración interinstitucional la acción de actividades del sector agropecuario presentando programas y proyectos consensuados con dichas instituciones y la participación ciudadana, con el objetivo de ordenar la inversión y la racionalización de los recursos asignados a las mismas y además facilitar la gestión de la cofinanciación de recursos financieros con las diferentes instituciones presentes en el medio agropecuario. De esta manera, se fortalecen los sistemas locales de producción mediante la incorporación y aplicación de tecnologías apropiadas que incrementen el rendimiento y mejoren la productividad de tal manera que permita el aumento en el nivel de ingresos de los campesinos.

Por otro lado, por medio de la UADR, se planean y ejecutan programas de capacitación a los campesinos acerca del manejo productivo y diversificado de las fincas, a fin de consolidar la seguridad alimentaria en el territorio municipal; se planean y ejecutan campañas de prevención de enfermedades de animales domésticos acompañadas de la debida capacitación a propietarios o personas que tengan que ver con el manejo de los animales; se informa y alerta a las autoridades sanitarias sobre la presentación y/o presencia de virus que atacan a los animales y ponen en riesgo la vida de los humanos. Frente a ello, se planean y ejecutan junto con entidades educativas planes y programas que lleven información y capacitación a nuevas generaciones de campesinos sobre las ventajas competitivas que ofrece el campo en el mundo de la globalización.

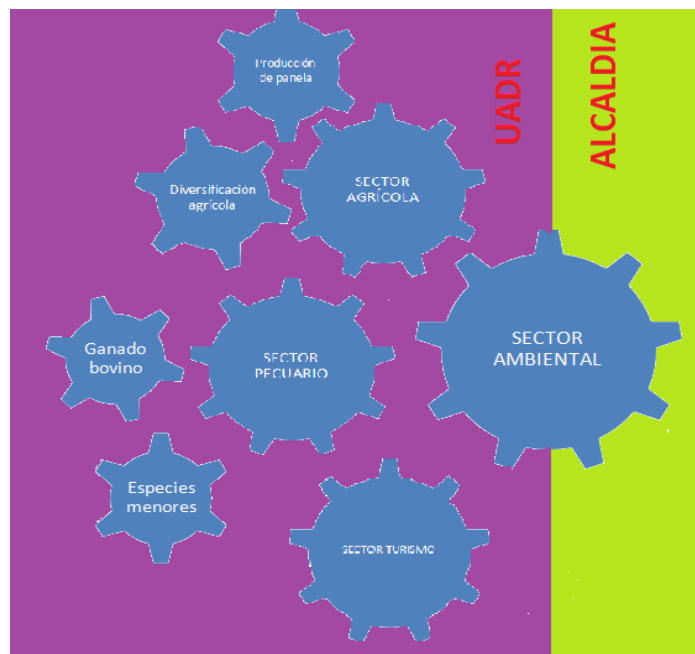
Dentro del organigrama de la administración municipal, la UADR se encuentra ubicada así:



Tomado de www.nocaima-cundinamarca.gov.co

La organización interna de la Unidad de Asistencia Agropecuaria y Desarrollo Rural está determinado de la siguiente manera:

ORGANIGRAMA U.A.D.R



PROYECTO DE PLAN DE DESARROLLO

Fuente: Jefe Unidad de Asistencia Agropecuaria y Desarrollo Rural

La coordinación para la formulación de planes, programas y proyectos está bajo la coordinación de la jefe de oficina, quien vela por el cumplimiento de las actividades descritas para el funcionamiento de la dependencia. El personal de apoyo, contratado bajo la modalidad de prestación de servicios en la actualidad se describe a continuación con las respectivas funciones asignadas:

1. Apoyo sistematizado en el desarrollo de los programas y proyectos de la unidad de asistencia agropecuaria y desarrollo rural (U.A.D.R) en el municipio de Nocaíma Cundinamarca.

Perfil: Tecnólogo en administración empresarial

Funciones:

- Apoyar la sistematización en los procesos de ejecución y seguimiento de los programas y proyectos que adelanta la Unidad de Asistencia Técnica Agropecuaria y Desarrollo Rural en el municipio.
- Prestar el servicio de atención a usuarios de la Unidad, dando información óptima, veraz y oportuna.
- Realizar el seguimiento y verificación del buen estado de las herramientas e insumos que están al servicio de los usuarios, con relación a programas y proyectos que se desarrollan en la Unidad.

2. Apoyo para el establecimiento de cultivos agroecológicos eficientes y competitivos para el programa de diversificación agrícola del municipio de Nocaíma

Perfil: Ingeniero Agrónomo

Funciones:

PROYECTO DE PLAN DE DESARROLLO

- Apoyo en el programa de siembra y sostenimiento del sistema agrícola de cacao, cultivos acompañantes y forestales en el municipio de Nocaïma para su fortalecimiento mediante el programa de alianzas productivas.
- Formulación de proyectos encaminados a la financiación del programa de diversificación agrícola, bajo las metodologías establecidas por la gobernación de Cundinamarca, El Ministerio Agricultura y Desarrollo Rural, la Corporación Autónoma Regional de (CAR) y bajo la metodología de marco lógico para cooperación internacional
- Programa para el manejo integrado de plagas, enfermedades y fertilización de cítricos y otros frutales enmarcados en el concepto de Buenas Prácticas y Agrícolas.
- Apoyo en el programa para y facilitar procesos de certificación en Buenas Prácticas Agrícolas (BPA) de los cultivos de diversificación ante entidades nacionales e internacionales.

3. Apoyo ambiental a programas y proyectos productivos y educativos del municipio de Nocaïma, mediante la coordinación del comité interinstitucional de educación ambiental (CIDEA) y la cátedra Nocaïma.

Perfil: Bióloga Ambiental

Funciones:

- Apoyar el componente ambiental en la formulación, ejecución y evaluación de programas y proyectos productivos, mediante asesoría a técnicos de la Unidad de Asistencia Agropecuaria y Desarrollo Rural (UADR) y productores beneficiados del Municipio de Nocaïma.
- Formular, ejecutar, evaluar, coordinar y supervisar, Proyectos Ciudadanos de Educación Ambiental (PROCEDA) y Proyectos Escolares de Educación Ambiental

PROYECTO DE PLAN DE DESARROLLO

(PRAE) de acuerdo a las necesidades del municipio identificadas mediante un diagnóstico previo y en concertación con las comunidades rurales y urbanas.

- Coordinar las actividades propias del Comité Interinstitucional de Educación Ambiental de acuerdo al contexto local y dando cumplimiento a la normatividad ambiental vigente.

- Coordinar, planear, diseñar y concertar el componente ambiental de manera transversal en el proyecto educativo denominado cátedra Nocaíma por medio del dialogo de saberes interinstitucionales.

4. Apoyo a los profesionales encargados de desarrollar el programa integral de sanidad y control de la población canina y felina en el municipio de Nocaíma-Cundinamarca.

Perfil: Estudiante de Medicina Veterinaria

Funciones:

- Apoyo a profesionales para establecer un sistema de sanidad canina y felina desde la perspectiva de la prevención de enfermedades propias de los perros y gatos, mediante la vacunación contra la rabia (vacuna antirrábica canina y felina); moquillo, hepatitis y leptospirosis (vacuna triple canina); parvovirus (vacuna contra parvovirus) y vermifugación o desparasitación oral con pamoato de pirantel y prazicuantel.

- Apoyo a profesionales para instaurar programa para el control de la población canina y felina mediante la esterilización quirúrgica de machos y hembras, aplicando técnicas veterinarias especializadas y garantizando la idoneidad del servicio.

- Apoyo a profesionales para atender emergencias veterinarias en mascotas de propiedad de población de escasos recursos en las zonas rural y urbana del municipio de Nocaíma, en aras del bienestar animal y la calidad de vida de las personas relacionadas.

- Apoyo a profesionales para desarrollar una campaña educativa dirigida a propietarios de mascotas, encaminada a la sana tenencia de animales de compañía que incluye capacitaciones colectivas, programas radiales y sensibilización frente al bien estar animal.

- Apoyo a profesionales de la Unidad de Asistencia Agropecuaria y desarrollo Rural (UADR) del Municipio de Nocaíma en labores de oficina y de campo, relacionadas con el ejercicio de la medicina veterinaria.

5. Apoyo operativo a los técnicos responsables de la formulación y ejecución de proyectos y convenios relacionados con la unidad de asistencia técnica agropecuaria y desarrollo rural U.A.D.R. del municipio de Nocaíma.

Perfil: Aprendiz del SENA (Tecnólogo en administración agropecuaria)

Funciones:

- Apoyo operativo para el desarrollo del programa de siembra y sostenimiento del sistema agrícola de cacao, cultivos acompañantes y forestales en el municipio de Nocaíma para su fortalecimiento mediante el programa de alianzas productivas.

- Apoyo operativo para la formulación de proyectos encaminados a la financiación del programa de diversificación agrícola, bajo las metodologías establecidas por la gobernación de Cundinamarca, El Ministerio Agricultura y Desarrollo Rural, la Corporación Autónoma Regional de (CAR) y bajo la metodología de marco lógico para cooperación internacional

- Apoyo operativo en el programa para el manejo integrado de plagas, enfermedades y fertilización de cítricos y otros frutales enmarcados en el concepto de Buenas Prácticas y Agrícolas.

- Apoyo operativo para el mejoramiento integral de sistemas de producción bovina, piscícola, porcícola y avícola en el municipio de Nocaíma.

PROYECTO DE PLAN DE DESARROLLO

6. Apoyo a programas de desarrollo turístico sostenible dentro del municipio de Nocaíma.

Perfil: Administrador deportivo

Funciones:

- Identificar, proponer y crear dos puntos de información sobre operadores turísticos, sitios de interés, actividades recreativas, deportivas, culturales, deportivos y turísticos del municipio.
- Crear un sistema de información y actualizar el archivo existente concerniente al sector del turismo en Nocaíma.
- Adelantar trámites legales para la expedición de registro nacional de turismo del municipio y certificación en competencias laborales a guías turísticos del municipio de Nocaíma.
- Formular y ejecutar proyecto de agroturismo, aviturismo, turismo ecológico y de aventura en el municipio, haciendo buen uso de los recursos naturales públicos y privados tendientes a la búsqueda de cooperación internacional para su desarrollo
- Formular y ejecutar proyectos: Posadas campesinas y anfitriones en el municipio tendientes a la búsqueda de cooperación internacional para su desarrollo.
- Promover actividades turísticas mediante la participación en ferias de exposición y otros eventos comerciales

PROYECTO DE PLAN DE DESARROLLO

PRODUCTIVIDAD ECONÓMICA

356

Observando la información contenida en el Esquema de Ordenamiento Territorial, se puede identificar que Nocaíma cuenta con 4 principales sectores económicos a saber: sector agrícola, pecuario, industrial y comercial

*Agricultora: la principal actividad agrícola del municipio es el cultivo permanente de caña panelera, en total en el municipio se encuentran establecidas 2700 ha. Además de los cultivos transitorios entre los que se encuentra el cultivo de Maíz, yuca, plátano y en menor escala fríjol y hortalizas.

*Pecuario: La actividad pecuaria en el Municipio está representada por ganadería bovina, porcicultura, aves, equinos y en menor escala ovinos y peces en estanque.

*Industrial: la principal actividad de transformación que se realiza en el municipio es la elaboración de panela, que se realiza de manera artesanal, en el casco urbano del municipio se encuentra la industria metalmeccánica de trapiches y ebanisterías.

*Comercial: famas, restaurantes, misceláneas, cafeterías almacenes de calzado, y de ropa, supermercados, discotecas, almacén de muebles y electrodomésticos, hospedajes y salones de belleza.

PRODUCCIÓN AGRÍCOLA

La relevancia y pertinencia que tiene la descripción y el análisis de los suelos, en la productividad agrícola es grande. La importancia de este análisis y su relación con el análisis de los productos agrícolas radica en que tanto los suelos como el clima son las dos grandes externalidades que influyen directamente sobre la calidad de los productos.

PROYECTO DE PLAN DE DESARROLLO

Una vez revisada la información de suelos establecida en el Esquema de Ordenamiento Territorial y los estudios realizados en forma conjunta con el Agustín Codazzi se puede concluir que unos de los métodos más utilizados para la clasificación de los suelos agrícolas en Colombia es el aplicado por el Instituto Geográfico Agustín Codazzi, el cual se encuentra orientado hacia la identificación de la capacidad de uso de ellos para fines agrícolas, ganaderos y forestales. Los criterios básicos que se siguen para esta clasificación son cuatro:

357

- Climáticos.
- Topográficos.
- Fertilidad.
- Condiciones físicas inherentes al suelo.

El IGAC tiene un sistema de clasificación que divide los suelos en ocho subclases, desde la menos restrictiva y apta para cualquier uso agrícola (Clase I) hasta la clase con más restricciones que solo permite su utilización para recreación y vida silvestre (Clase VIII).

En el municipio de Nocaíma según esta clasificación se encuentran suelos de las subclases IV, VIp y VIIIpc.

El municipio de Nocaíma se caracteriza por presentar un relieve moderadamente escarpado, ocupando el 51.16% del territorio municipal por pendientes entre el 25% y 50%; el 24.35% por pendientes mayores del 50 %; el 17.39% con pendientes entre el 12% y 25%; y el 7.1% por pendientes menores del 12%.

SUELOS DE CLASE IV, LIMITACIONES, POTENCIALIDADES Y RECOMENDACIONES

Los suelos de la clase IV tienen limitaciones muy severas que restringen la elección de plantas y requieren un laboreo muy cuidadoso.

PROYECTO DE PLAN DE DESARROLLO

Cuando estos suelos son cultivados se requieren cuidadosas prácticas de trabajo y también de conservación que son difíciles de aplicar y de mantener. Los suelos en la clase IV pueden ser usados para cultivos agronómicos, pastos, lotes de árboles, sitios o vida silvestre y cubierta.

358

Factores limitantes:

El uso de los cultivos agronómicos es limitado como un resultado de los efectos de una o más de las características permanentes, tales como:

- Pendientes muy pronunciadas.
- Susceptibilidad severa a la erosión por el agua o por el viento.
- Suelos superficiales.
- Baja capacidad para retener la humedad.
- Frecuentes inundaciones acompañadas por severos daños a los cultivos.
- Excesiva humedad con continuos peligros y problemas de sobresaturación después del drenaje.
- Salinidad o sodio severo.
- Moderados efectos adversos del clima.
- Fertilidad moderada de los suelos.

Las veredas que presentan este tipo de suelos son: vereda Cocunche, Vilauta, La Florida, Baquero, San José y parte de las veredas Cañutal, Jagual, El Fical, Tobia, San Pablo y Santa Bárbara, ocupando en total una extensión de 2.337,23 Ha, que corresponden al 33.87% del territorio municipal.

Uso Potencial

Ganadería semi-intensiva y extensiva y agricultura de subsistencia con cultivos transitorios y semi-permanentes.

PROYECTO DE PLAN DE DESARROLLO

Recomendaciones de Manejo establecidas en el E.O.T

- ♦ Aplicación de fertilizantes
- ♦ Implementación de sistemas de potreros arbolados
- ♦ Siembras en contorno
- ♦ Evitar el sobre pastoreo
- ♦ Rotación de cultivos

359

SUELOS DE CLASE VI, LIMITACIONES, POTENCIALIDADES Y RECOMENDACIONES

Los suelos de clase VI, tiene limitaciones severas que hacen de ellos generalmente inadecuados para cultivos y limitan su uso. Principalmente para pastos o sitios, o lotes de árboles o vida silvestre y cubierta.

Factores limitantes:

- ♦ Pendientes ligeramente escarpadas con gradientes de 25 a 50%.
- ♦ Fertilidad natural baja y profundidad efectiva de los suelos limitada en sectores
- ♦ Tienen limitaciones continuas que no pueden ser corregidas tales como pendientes muy pronunciadas, susceptibles de severa erosión,
- ♦ Pedregosidad.
- ♦ Excesiva humedad o inundabilidad, baja capacidad de retención de humedad, salinidad o sodio, o factores climáticos severos, debido a uno o más de estas limitaciones, en genera estos suelos no son adecuados para cultivos, pero pueden ser utilizados para pastos, sitios, lotes de árboles, o vida silvestre, o para alguna de estas combinaciones.

Uso Potencial

- ♦ Ganadería extensiva para producción de carne y regeneración espontánea de la vegetación.
- ♦ Agricultura de subsistencia con cultivos semipermanentes.

PROYECTO DE PLAN DE DESARROLLO

- ♦ Silvopastoril

Recomendaciones de manejo establecidas en el E,O,T

- ♦ Implementación de potreros arbolados
- ♦ Evitar el sobrepastoreo.
- ♦ Fomentar el crecimiento de la vegetación natural.
- ♦ Controlar las quemas
- ♦ Aplicar ciertas medidas de mejoramiento en los pastos y en los sitios, si son necesarios, tales como sembrarlos, encalarlos y abonarlos, proceder a medidas de control de aguas mediante surcos en contorno, drenaje, etc.

360

SUELOS DE CLASE VII, LIMITACIONES, POTENCIALIDADES Y RECOMENDACIONES

Estos suelos presentan limitaciones muy severas que los hacen inadecuados para cultivos y pastoreo. Estas limitaciones son: pendientes muy pronunciadas, poca profundidad efectiva de los suelos, altos contenidos de sales y sodio, muy pobre o excesivo drenaje natural, alta pedregosidad o rocosidad, deficiente o excesiva lluvia.

Estos suelos no pueden ser usados con mucha libertad para pastoreo o para lotes de árboles o vida silvestre y cubierta o alguna combinación de estas, salvo que se apliquen prácticas de laboreo.

Factores limitantes:

- ♦ Pendientes fuertemente escarpadas con gradientes superiores al 75%.
- ♦ Poca profundidad efectiva de los suelos
- ♦ Clima muy frío
- ♦ Reacción muy fuertemente acida.

PROYECTO DE PLAN DE DESARROLLO

- ♦ Baja fertilidad de los suelos.

En el municipio se encuentran la asociación Lomacorta (LPef), en las veredas La Concepción, Volcán, Cañutal, y parte de las veredas Lomalarga, Fical, San Cayetano y Santa Bárbara, con una extensión de 1.471,63 Ha, equivalentes al 21.34% del territorio municipal.

361

Uso Potencial

- ♦ Conservación de flora y fauna silvestres.
- ♦ Protección de los recursos hídricos
- ♦ Belleza escénica.
- ♦ Ecoturismo

Recomendaciones de Manejo contempladas en el Esquema de Ordenamiento.

- ♦ Mantener la vegetación natural, controlar las talas y las quemas.
- ♦ Evitar las actividades agropecuarias.

LOS CULTIVOS AGRÍCOLAS EN EL MUNICIPIO DE NOCAIMA

Las actividades económicas del municipio de Nocaíma corresponden principalmente al sector primario de la economía entre las cuales se destacan la agricultura, la ganadería y en menor escala la piscicultura y la explotación de algunas canteras de caliza y recebo.

La producción panelera o agroindustria panelera se constituye en uno de los renglones económicos más importantes para los nocaímeros, encontrando la mayor cantidad de

PROYECTO DE PLAN DE DESARROLLO

trapiches en las veredas de El Cajón, La Florida, San Cayetano y El Fical. Actividad económica que corresponde al sector secundario.

En el sector terciario, se desarrolla de una manera incipiente, se presenta principalmente en el casco urbano donde se encuentran registrados aproximadamente 87 negocios y algunos localizados sobre la autopista Medellín.

362

Debido a la cercanía de la autopista Medellín, a la posición geográfica del municipio, el clima, el paisaje, la proyección que le ha dado el departamento (según lo señalado en el E.O.T) a la región como turística, ha conllevado al Municipio, en el transcurso de los últimos cinco años, al desarrollo de infraestructura para el turismo, y en un oferente de tierras para el descanso y las actividades de recreación. Otro claro ejemplo de este enfoque turístico es la estrategia denominada “Eje de Desarrollo Regional” en donde doce (12) municipios de la región se comprometieron a través del Plan de Desarrollo 2012-2015 aunar fuerzas para así fortalecer el turismo regional.

SECTOR AGRÍCOLA

La actividad agrícola comprende la producción de cultivos transitorios, permanentes y anuales en el Municipio para un período determinado; el proceso de la producción agrícola es una combinación racional de los factores tierra, capital y trabajo.

PROYECTO DE PLAN DE DESARROLLO

CULTIVO	CUNDINAMARCA			MUNICIPIO DE NOCAIMA			PARTICIPACION		
	Área sembrada (Ha)	Área Cosechada (Ha)	Produce. (Ton)	Área sembrada (Ha)	Área Cosechada (Ha)	Produce. (Ton)	% Área sembrada (Ha)	% Área Cosechada (Ha)	% Produce. (Ton)
Caña panelera	53145	44864	189037	4400	4400	17600	8%	10%	9%
Maíz	21273	20563	30255	70	70	100	0%	0%	0%
Cacao	1899	1259	802	35	35	18	2%	3%	2%
Cítricos	10739	10594	117927	30	30	320	0%	0%	0%

Fuente: E.O.T

363

CULTIVOS TRANSITORIOS Y PERMANENTES MUNICIPIO DE NOCAIMA

Los cultivos transitorios se caracterizan porque la planta desaparece una vez recogida la cosecha.

En Nocaïma en el año 2006 (última fuente encontrada en los registros de la alcaldía municipal), se cosecharon un total de 70 hectáreas, lo que representaba tan solo el 0.21% frente a lo sembrado en el Departamento que fueron 32012 Has.

Los principales cultivos transitorios fueron: maíz (70 Has).

Los cultivos permanentes incluyen la vegetación de cultivos de ciclo largo y se caracterizan porque sus plantas dan frutos durante varios años.

El área total plantada en Cundinamarca para el año 2006, fue de 106.066 hectáreas, mientras que en Nocaïma el área cosechada ascendió a 4.528 hectáreas, lo que representó en su momento un 4,27% del total sembrado en el Departamento.

Los cultivos más representativos cosechados en Nocaïma, en su orden fueron: caña panelera (4400 has), con una producción de 17600 toneladas; cítricos (30 has), con una producción de 320 toneladas; cacao (35 Has), con una producción de 18 toneladas y el

PROYECTO DE PLAN DE DESARROLLO

café es un cultivo permanente de importancia significativa con un área total sembrada en Nocaïma para el año 2006 de 63,6 has; de las cuales el 80.81% correspondió a café tecnificado y el 19.18% corresponde a café de producción típica, para una producción total de café equivalente a las 361 cargas.

364

Fuente: Anuario estadístico de Cundinamarca . año 2006

CULTIVO	Año 1.989			1.995			1.998			2.006		
	A	B	C	A	B	C	A	B	C	A	B	C
Caña panelera	7.000	6.000	18.000	4.170	4.170	16.680	4.220	4.195	16.780	4400	4400	17600
Maíz	0	0	0	132	127	191	70	70	105	70	70	100
Plátano	0	0	0	28	28	83	32	28	106	0	0	0
Cítricos	0	0	0	23	23	190	28	23	253	30	30	320

Fuente: E.O.T

A = Área sembrada en hectáreas

B = Área cosechada en hectáreas

C = Producción en toneladas

PRODUCCIÓN DE CAFÉ

CULTIVO	AREA TIPICA	AREA TECNIFICADA	TOTAL AREA	PRODUCCION CARGAS
NOCAIMA	12.2	32.4	63.6	361.1
CUNDINAMARCA	20596.8	30425.5	51022.3	321844.5
% PARTICIPACION	0.06%	0.11%	0.12%	0.11%

Fuente: Anuario estadístico de Cundinamarca . año 2006

PROYECTO DE PLAN DE DESARROLLO

NOCAIMA Y LOS MERCADOS CAMPESINOS

Tal y como los señala el comunicado entregado por la Asociación de Usuarios Campesinos de Cundinamarca, el mercado campesinos es un proceso que articula al campesinado en un sistema alternativo de comercialización, donde los pequeños productores pueden mejorar sus ingresos, la economía familiar y disminuir los precios de los alimentos a los consumidores, al permitir vender de manera directa sus productos.

365

Mercados Campesinos es un proceso que promueven las organizaciones campesinas y comunales. Es liderado por el Comité de Interlocución Campesino y Comunal (CICC), actualmente integrado por organizaciones campesinas regionales y nacionales, en el que participan más de tres mil (3.000) familias campesinas de la región central del país.

La dinámica de los mercados campesinos beneficia a toda la sociedad en los siguientes aspectos:

- 1) Incrementa los ingresos de los productores
- 2) Demuestra la importancia que tiene la economía campesina para el abastecimiento de la ciudad,
- 3) Reduce los precios que pagan los consumidores por productos frescos, sanos y a buena calidad.
- 4) Propone a los gobiernos una estrategia de desarrollo basada en vínculos comerciales más justos entre el sector rural y urbano.
- 5) Ayuda a disminuir la pobreza en el campo demostrando que se puede crear las mínimas garantías para que las y los agricultores mejoren su vida, y cultiven sus productos en forma limpia
- 6) Disminuye las ineficiencias y sobre costos de la cadena de intermediación.

PROYECTO DE PLAN DE DESARROLLO

- 7) Ayuda a construir políticas públicas.
- 8) Contribuye a agregar oferta en plazas de mercado, fruvers y surtifruver.

Para el período administrativo (2012-2015) Nocaima contará con el Eje Económico para fortalecer la economía municipal y encausarla en el escenario regional. La familia nocaimera contará con los sectores “Desarrollo económico integral y sostenible” y “Emprendimiento Económico Empresarial” encaminados principalmente al fortalecimiento y la prosperidad del sector agropecuario, sector industrial y sector comercial.

366

Es evidente la importancia y urgencia de diversificar la oferta agrícola del municipio, sobre todo cuando el municipio cuenta con los factores adecuados. Por tal razón, el trabajo adelantado por todo el grupo de trabajo de la Umata y la oficina de Asistencia Agropecuaria y Desarrollo Rural durante la construcción del Plan de Desarrollo, identificó por un lado el potencial productivo municipal y por el otro la falta de estudios sólidos de factibilidad y comercialización.

Con el Plan de Desarrollo “Trabajando Juntos, Nocaima Gana”, con el manejo del *concepto* de “Sostenibilidad Ambiental” y gracias a la colaboración de todos y cada uno de ustedes, amigos nocaimeros, Nocaima verá cada vez más cerca la consolidación de su economía de una forma sostenible.

PROYECTO DE PLAN DE DESARROLLO

COMPONENTE AMBIENTAL

1. ÁREAS DE DESTINACIÓN ECOLÓGICA

- ✓ 264 predios catalogados como Área protegida
- ✓ 34 predios catalogados como Área de Importancia Ecológica
- ✓ 20 hectáreas destinadas a la explotación minera

2. PROGRAMAS EN EJECUCIÓN

- ✓ Proyecto: “Estufas Eco-Eficientes”
- ✓ Programa integral de sanidad animal
- ✓ Proyecto: “Checua”
- ✓ Proyecto de transición del mono al policultivo.
- ✓ Programa estratégico para el desarrollo del sistema agroforestal de cacao, enmarcado en las buenas prácticas agrícolas y protección del bosque nativo para pequeños productores

3. PROGRAMAS A EJECUTAR

- ✓ Desarrollo de propuesta educativa enfocada al proyecto nacional de comparendo ambiental.
- ✓ Programa de actualización y categorización de zona rural productiva.
- ✓ Programa de actualización y categorización de zona rural productiva afectada por ola invernal.
- ✓ Programa integral de proyectos agropecuarios sostenibles.
- ✓ Programa integral de proyectos turísticos sostenibles.
- ✓ Capacitación y actualización en cuanto a la normatividad ambiental.
- ✓ Proyección de acciones encaminadas a la adaptación de cambio climático.
- ✓ Implementación de Buenas Prácticas Agrícolas (BPA) y Ganaderas (BPG).
- ✓ Implementación de normatividad vigente en plantas actuales y futuras de beneficio animal
- ✓ Direccionamiento a la creación de alianzas productivas encaminadas a la producción más limpia en los proyectos agropecuarios.
- ✓ Programa de diversificación de cultivos y productos
- ✓ Implementación de sistemas agroforestales productivas

PROYECTO DE PLAN DE DESARROLLO

- ✓ Implementación de proyectos de silvopastoreo
- ✓ Programa de reforestación de especies arbóreas nativas relacionadas con la producción de panela.
- ✓ Actualización e implementación de Sistema de Gestión Ambiental Municipal ;VSIGAM-;

4. HERRAMIENTAS DE ACCIÓN CON SUS RESPECTIVOS PROGRAMAS EN EJECUCIÓN

 Comité Interinstitucional de Educación Ambiental CIDEA

- ✓ Programa de sensibilización frente a los recursos hídricos particulares de la región.
- ✓ Programa de mitigación al uso excesivo del plástico en la región.
- ✓ PROCEDA en Gestión de Riesgo
- ✓ PROCEDA en Manejo de Residuos Sólidos.

5. HERRAMIENTAS DE ACCIÓN CON SUS RESPECTIVOS PROGRAMAS A EJECUTAR

 Comité Interinstitucional de Educación Ambiental CIDEA

- ✓ Programa de acción, sensibilización y capacitación enfocadas al manejo de recursos sólidos.
- ✓ Programas de sensibilización y educación referentes a la adaptación al cambio climático.
- ✓ Programas enfocados al reconocimiento, cuidado y conservación de los recursos naturales particulares (agua, suelo, flora y fauna).
- ✓ Cátedra Nocaïma.

6. FALENCIAS

- ✓ No existe un inventario municipal de fauna y flora.
- ✓ El censo agropecuario no esta actualizado.
- ✓ Faltan proyectos encaminados al cumplimiento de los objetivos que contienen los programas de Áreas de Interés Ecológico y/o de Reserva Forestal
- ✓ Aún no se implementa el Programa Nacional Ambiental de Comprendos.

PROYECTO DE PLAN DE DESARROLLO

- ✓ No existe un buen manejo de aguas residuales municipales, por lo que hay una alta contaminación de fuentes hídricas.
- ✓ Falta de alternativas que conlleven a la producción más limpia de panela.
- ✓ Escasos proyectos participativos de educación ambiental.
- ✓ Prácticas inadecuadas en materia agrícolas y de protección al bosque nativo para pequeños productores

PLAN OPERATIVO ANUAL

La Unidad de Asistencia Agropecuaria y Desarrollo Rural programa el desarrollo de proyectos y la ejecución de recursos a través de Planes Operativos Anuales (POA). Los POA, planteados para el 2012, aprobados por el Concejo Municipal de Desarrollo Rural (CMDR) y por la gobernación de Cundinamarca se describen a continuación:

PLANES OPERATIVOS ANUALES

NOMBRE POA	RESPONSABLE	CARGO	VALOR
PROGRAMA INTEGRAL DE SANIDAD Y CONTROL DE LA POBLACION CANINA Y FELINA DEL MUNICIPIO DE NOCAIMA	CAROLINA CIFUENTES	DIRECTOR UADR	\$ 25.243.400
	NATALIA DIAZ	PASANTE VETERINARIA UADR	
ESTABLECIMIENTO DE PRODUCCION DE ESPECIES MENORES EN EL MUNICIPIO DE NOCAIMA	CAROLINA CIFUENTES	DIRECTOR UADR	\$ 18.766.200
	ERIK ACOSTA	TECNICO UADR	
DIVERSIFICACION AGRICOLA EN EL MUNICIPIO DE NOCAIMA	CAROLINA CIFUENTES	DIRECTOR UADR	\$ 24.794.675
	OSCAR PORTELA	INGENIERO AGRONOMO	
	ERIK ACOSTA	TECNICO UADR	
PROGRAMA PARA LA COORDINACIÓN DEL COMITÉ INTERINSTITUCIONAL DE EDUCACION AMBIENTAL (CIDEA) EN EL MUNICIPIO DE NOCAIMA	DIANA BOHORQUEZ	COORDINADORA CIDEA	\$ 32.835.200
	CAROLINA CIFUENTES	DIRECTOR UADR	
PROGRAMA INTEGRAL PARA EL MEJORAMIENTO DE LAS FINCAS GANADERAS EN NOCAIMA	CAROLINA CIFUENTES	DIRECTOR UADR	\$ 13.210.000
	NATALIA DIAZ	PASANTE VETERINARIA UADR	
	OSCAR PORTELA	INGENIERO AGRONOMO	
PROGRAMA INTEGRAL PARA EL SECTOR DE LA AGROINDUSTRIA DE LA PANELA EN NOCAIMA	CAROLINA CIFUENTES	DIRECTOR UADR	\$ 33.812.800
	OSCAR PORTELA	INGENIERO AGRONOMO	
	ERIK ACOSTA	TECNICO UADR	

Fuente: Jefe Unidad de Asistencia Agropecuaria y Desarrollo Rural

PROYECTO DE PLAN DE DESARROLLO

AVANCES

1. APOYO PARA EL ESTABLECIMIENTO DE CULTIVOS AGROECOLÓGICOS EFICIENTES Y COMPETITIVOS PARA EL PROGRAMA DE DIVERSIFICACIÓN AGRÍCOLA DEL MUNICIPIO DE NOCAIMA.

370

POA RELACIONADO: Diversificación agrícola en el municipio de Nocaïma

- Apoyo en el programa de siembra y sostenimiento del sistema agrícola de cacao, cultivos acompañantes y forestales en el municipio de Nocaïma para su fortalecimiento mediante el programa de alianzas productivas: Presentación del proyecto “Perfil de Alianzas Productivas” en la gobernación de Cundinamarca. El proyecto, participó frente a 43 perfiles de Cundinamarca, con 13 cupos disponibles más otros 4 adicionales (17). 12 perfiles fueron rechazados y 31 fueron aptos, se priorizaron los 17 perfiles más importantes donde **Nocaïma ocupó el puesto número 3**. Actualmente se encuentra en proceso de evaluación y la población beneficiada son 40 productores.

- Formulación de proyectos encaminados a la financiación del programa de diversificación agrícola, bajo las metodologías establecidas por la gobernación de Cundinamarca, el Ministerio Agricultura y Desarrollo Rural, la Corporación Autónoma Regional de (CAR) y bajo la metodología de marco lógico para cooperación internacional: Presentación del proyecto “PROGRAMA ESTRATÉGICO PARA EL DESARROLLO DEL SISTEMA AGROFORESTAL DE CACAO ENMARCADO EN LAS BUENAS PRÁCTICAS AGRÍCOLAS Y PROTECCIÓN DEL BOSQUE NATIVO PARA PEQUEÑOS PRODUCTORES DEL MUNICIPIO DE NOCAIMA” para la CAR en solicitud de Cofinanciación.

- Programa para el manejo integrado de plagas, enfermedades y fertilización de cítricos y otros frutales enmarcados en el concepto de Buenas Prácticas y Agrícolas

- Elaboración de los formatos de censo agrícola presentados a Estadística Agropecuaria de la Secretaría de Agricultura de la Gobernación de Cundinamarca.

- Apoyo técnico agrícola, forestal y de ornato en los gobiernos veredales del municipio.

PROYECTO DE PLAN DE DESARROLLO

2. APOYO PARA EL MEJORAMIENTO INTEGRAL DE LAS UNIDADES PRODUCTORAS DE PANELA, MEDIANTE EL MEJORAMIENTO DE ENRAMADAS, LA RENOVACIÓN Y EL REPOBLAMIENTO DEL CULTIVO DE CAÑA, EN EL MARCO DE LAS BUENAS PRÁCTICAS AGRÍCOLAS Y DE MANUFACTURA

371

POA RELACIONADO: Programa integral para el sector de la agroindustria panelera en el municipio de Nocaïma

- Apoyo en el programa para y facilitar procesos de certificación en Buenas Prácticas Agrícolas (BPA) de los cultivos de diversificación ante entidades nacionales e internacionales.
- Facilitación de procesos de certificación orgánica con BCS para productores de caña orgánica, mediante visitas a los productores inscritos.
- Acompañamiento al auditor de la empresa BCS en la gira de certificación a fincas.
- Acompañamiento en el proyecto de implementación de vivero de plantas floculantes de jugo de panela en el colegio de Las Mercedes, con el Centro internacional de Física de la Universidad Nacional de Colombia.
- Elaboración de plan de trabajo en conjunto con FEDEPANELA, donde se plantearon los siguientes proyectos: "Proyecto para la implementación de vivero y control de plagas y enfermedades del cultivo"; "Proyecto para ampliar la cobertura de certificación en BPA" y "Crédito panelero para mejoramiento de enramadas".

3. APOYO AMBIENTAL A PROGRAMAS Y PROYECTOS PRODUCTIVOS Y EDUCATIVOS DEL MUNICIPIO DE NOCAIMA, MEDIANTE LA COORDINACIÓN DEL COMITÉ INTERINSTITUCIONAL DE EDUCACIÓN AMBIENTAL (CIDEA) Y LA CÁTEDRA NOCAIMA.

PROYECTO DE PLAN DE DESARROLLO

POA RELACIONADO: Programa para la coordinación del Comité Interinstitucional de Educación Ambiental

- Formulación y desarrollo del plan de acción anual para el Comité Interinstitucional de Educación Ambiental: Reuniones de concertación con las entidades involucradas en el Comité y mesa de trabajo.
- Formulación del proyecto: “Cátedra Nocaíma: Un Municipio verde para nuestros hijos”: Vinculación del proyecto de diseño: “El agua nace el diseño se hace” y actividad educativa “Las Abejas y su importancia en nuestra vida”. Sub-proyecto Calendario Ecológico “Nocaíma con responsabilidad Ambiental”, Celebración del día del agua: “Cantoalagua” y Celebración del día de la tierra.
- Formulación del proyecto “Disminución del uso excesivo del plástico en Nocaíma”: Campaña educativa: “Vuelve a tu canasto”.
- Articulación de actividades ambientales con los estudiantes de la Universidad de Pamplona
- Marco legal ambiental: Atención a usuarios en materia de problemáticas ambientales, análisis del Riesgo Ambiental potencial al Proyecto “Extracción de piedra en el Río Tobia”, cacería, manejo de fauna silvestre y concesión de aguas en la Laguna El Vergel.
- Formulación del proyecto “Nocaíma una zona de interés ecológico”: Actualización y supervisión al cumplimiento de lo estipulado en el artículo 31, numeral 6 de la Ley 99 de 1993. Según los convenios dados entre la CAR y el municipio.
- Diagnóstico Ambiental: Revisión de documentos de soporte y acciones realizadas anteriormente.
- Formulación del Eje Ambiental como componente transversal en el Plan de Desarrollo Municipal (2012-2015): Ajustes a la ficha ambiental según los lineamientos de la Corporación Autónoma Regional (CAR)
- Gestión y prevención del riesgo: Apoyo y coordinación del simulacro para prevención del riesgo en el Barrio la Bienvenida.

PROYECTO DE PLAN DE DESARROLLO

- Formulación y Gestión del proyecto: “Comunidad Nocaïmera Alerta y Comprometida con su seguridad”: Articulación con grupos de apoyo humano idóneos para la realización de las capacitaciones comunitarias, estudio de viabilidad y propuesta formal para el cumplimiento en la toma de acciones inmediatas ante la vulnerabilidad del riesgo en la comunidad y evaluación de la propuesta: “Plan Local de Emergencia y Contingencia –PLEC-”

373

4. APOYO A LOS PROFESIONALES ENCARGADOS DE DESARROLLAR EL PROGRAMA INTEGRAL DE SANIDAD Y CONTROL DE LA POBLACIÓN CANINA Y FELINA EN EL MUNICIPIO DE NOCAIMA- CUNDINAMARCA

POA RELACIONADO: Programa integral de sanidad y control de la población canina y felina en Nocaïma

- Formulación del proyecto integral de sanidad y control de la población canina y felina en el municipio de Nocaïma
- Implementación de formatos y registros para la ejecución del proyecto
- Asistencia médica veterinaria a mascotas en el área rural y urbana del municipio de Nocaïma
- Apoyo en el manejo de fauna silvestre presente en el municipio de Nocaïma
- Gestión para la adquisición de suministros necesarios para la implementación de programas de sanidad animal

5. APOYO OPERATIVO A LOS TÉCNICOS RESPONSABLES DE LA FORMULACIÓN Y EJECUCIÓN DE PROYECTOS Y CONVENIOS RELACIONADOS CON LA UNIDAD DE ASISTENCIA AGROPECUARIA Y DESARROLLO RURAL U.A.D.R DEL MUNICIPIO DE NOCAIMA

PROYECTO DE PLAN DE DESARROLLO

POA RELACIONADO: Establecimiento de producción de especies menores en el municipio de Nocaïma.

- Encuesta a beneficiarios del “Programa estratégico para el desarrollo del sistema agroforestal de cacao enmarcado en las buenas prácticas agrícolas y protección del bosque nativo para pequeños productores del municipio de Nocaïma”
- Visita a fincas afectadas por el fenómeno de la niña 2010-2011 del municipio, para registrarlos como afectados en el CLOPAD
- Formulación del proyecto para en establecimiento de unidades productoras de gallina ponedora en el municipio de Nocaïma
- Apoyo a gobiernos veredales: siembra de material vegetal ornamental y asistencia técnica agropecuaria
- Visita de verificación a eminentes peligros por arboles
- Apoyo en evento de inauguración de mercados campesinos
- Formulación de proyecto para la producción de piña mayanesa en el municipio de Nocaïma

374

6. APOYO A PROGRAMAS DE DESARROLLO TURÍSTICO SOSTENIBLE DENTRO DEL MUNICIPIO DE NOCAIMA.

- Gestión para el establecimiento de dos puntos de información turística en el municipio de Nocaïma.
- Información y actualización de inventario turístico del municipio de Nocaïma
- Participación en feria de exposición turística ANATO

PROYECTO DE PLAN DE DESARROLLO

- Formulación de proyecto de agroturismo, aviturismo y turismo de aventura
- Impulso a las empresas del municipio tramitar el registro nacional de turismo ante la cámara de comercio
- Gestión para dar inicio a capacitación en atención al cliente a operadores turísticos del municipio
- Enlace del proyecto turístico con el proyecto mercados campesinos.

375

7. PROGRAMA INTEGRAL PARA EL MEJORAMIENTO DE FINCAS GANADERAS EN EL MUNICIPIO DE NOCAIMA

POA RELACIONADO: Programa integral para el mejoramiento de las fincas ganaderas en el municipio de Nocaima

- Formulación de proyecto para el mejoramiento integral de fincas ganaderas en el municipio de Nocaima.
- Diseño de formatos para la caracterización de las fincas ganaderas.
- Adquisición de pajillas de toros mejorados para mejoramiento genético bovino en el municipio de Nocaima.

PROYECTO DE PLAN DE DESARROLLO

TURISMO

376

Desde la celebración de la Cumbre de la Tierra en 1992, el concepto de desarrollo sostenible ha influido notablemente para que el turismo gane reconocimiento en lo que se consideran buenas prácticas ambientales, ya que a través de él, se pueden generar cambios importantes en la visión que tienen especialmente los niños y jóvenes sobre la ecología, sobre el calentamiento global, etc.

Dicho reconocimiento, y la creciente importancia económica del turismo, han contribuido a la incorporación del mismo a la agenda internacional sobre desarrollo sostenible en la última década. En 1995, la Organización Mundial del Turismo (OMT) lideró la preparación de una Agenda para el sector de los viajes y el turismo.



Según la Organización Mundial del Turismo (OMT), Turismo Sostenible se define como aquel desarrollo del turismo “conducente a la gestión de todos los

recursos de tal forma que se satisfagan todas las necesidades económicas, sociales y estéticas al tiempo que se respeta la integridad cultural, los procesos ecológicos esenciales, la diversidad biológica y los sistemas de apoyo a la vida”.

Tomando como referencia el proyecto de plan estratégico para el desarrollo turístico de Nocaïma, elaborado para la alcaldía municipal en el anterior gobierno administrativo, y

PROYECTO DE PLAN DE DESARROLLO

tomando como referencia las fortalezas y debilidades turísticas planteadas en el mismo, se puede anunciar lo siguiente:



1. Se plantea como *Fortalezas los siguientes aspectos:*

- ✓ La cercanía a Bogotá como capital de la república.
- ✓ El clima promedio en el municipio 23 C°.
- ✓ La riqueza paisajística.
- ✓ La abundancia hídrica.
- ✓ La autopista Bogotá Medellín.
- ✓ Los servicios financieros.
- ✓ Los balnearios y piscinas.
- ✓ Los procesos culturales, (banda sinfónica, grupo de danza, escuela teatro, grupo coral Angelis, escuela de pintura, escuela de literatura).
- ✓ Los eventos culturales (día del campesino, festival de teatro, encuentro Nacional de poetas y escritores, reinado departamental de la panela, ferias y fiestas, fiestas religiosas).
- ✓ Excelentes rutas camineras y de aventura.
- ✓ Existen algunos hoteles de buena categoría.
- ✓ La oferta educativa en educación media y superior.

2. Se señalan debilidades tales como:

- Capacidad hotelera.
- Servicios gastronómicos.
- Vía de acceso al casco urbano desde Bogotá.
- Servicio de energía eléctrica deficiente.
- Servicio de agua potable en época de verano no es continuo.
- Falta de capacitación en atención al cliente.
- Falta certificación y profesionalización de guías.

PROYECTO DE PLAN DE DESARROLLO

En materia de Ecoturismo , el documento de investigación indica los requerimientos mínimos con que debería contar el municipio para su adopción tales como: ecotienda, senderos, elementos de señalización , entre otros.

378



En materia de senderismo, camitas y cabalgatas, se sugiere explorar rutas varias rutas. Una de ellas, el cerro de Puerta Grande:



PROYECTO DE PLAN DE DESARROLLO



CAPÍTULO III:
DIAGNÓSTICO TERRITORIAL

PROYECTO DE PLAN DE DESARROLLO

CAPÍTULO III: Diagnóstico Territorial

INVENTARIO MALLA VIAL

Nº	TRAMO	TIPO DE VÍA			LONGITUD TOTAL	ESTADO		
		Pavimentado	Afirmado	Trocha		KM	B	R
1	Circuito Central	0,32	0	10,572	10,892		x	
1	Vía alterna	0	0	3,36			X	
2	Ruta 1 (Peaje-San Lázaro)	0	0	2,662			X	
3	Ruta 2: Cocunche (Escuela- predio Alejo Espinosa)	0	0	0,217			X	
4	Ruta 3: Cocunche (Familia Hernández- César Puentes)	0	0	0,318			X	
5	Ruta 4: Cocunche (Familia Hernández- tres esquinas viota)	0	0	3,397			X	
6	Ruta 5: Cocunche (Pantanos)	0	0	0,88			X	

PROYECTO DE PLAN DE DESARROLLO

Nº	TRAMO	TIPO DE VÍA			LONGITUD TOTAL	ESTADO		
		Pavimentado	Afirmado	Trocha		KM	B	R
1	Circuito Central							
7	Ruta 6: Baquero (La Argelia- Lomalarga de Nimaima)	0	0	2,737	2,737		X	
8	Ruta 7: Baquero (Escuela- San Pablo)	0	0	3,152	3,152			X
9	Ruta 8: Baquero (La imagen- Casa Nueva/Nimaima)	0	0	2,88	2,88		X	
10	Ruta 9: Baquero (Quebrada “el caliche”- Familia Garzón)	0	0	0,721	0,721			X
11	Ruta 10: (Boquerón- Peña Negra- Paso del rejo)	0	0	1,784	1,784		X	
12	Ruta 11: (Boquerón- Familia Calderón)	0	0	0,656	0,656		X	

Nº	TRAMO	TIPO DE VÍA			LONGITUD TOTAL	ESTADO		
		Pavimentado	Afirmado	Trocha		KM	B	R
1	Circuito Central							
13	Ruta 12: San José Ato. (Escuela – la mina- Juan Hernández)	0,26	0	3,122	3,122		X	
14	Ruta 13: San José (escuela- vereda chaguani)	0	0	1,406	1,406		X	

PROYECTO DE PLAN DE DESARROLLO

15	Ruta 14: San José (Coronel Mario- El preresoso)	0,12	0	0,957	0,957		X	
16	Ruta 15: La Cabrera- San Pablo alto de santana)	0,214	1,15	3,82	4,97		X	
17	Ruta 16: Ye de San Pablo- Vilauta)	0,345	0	1,384	1,384		X	
18	Ruta 17: (caño fisto- San pablo)	0	0	2,383	2,383		X	

Nº	TRAMO	TIPO DE VÍA			LONGITUD TOTAL	ESTADO		
		Pavimentado	Afirmado	Trocha		KM	B	R
1	Circuito Central							
19	Ruta 18: La Mercedes (Guacharacas- Barandillas)	0,13	0	1,659	1,659			X
20	Ruta 19 (Quinta Real- las Lagunas)	0,03	0	2,431	2,461		x	
21	Ruta 31: San Carlos- Balneario Palmas de Chilagua - La parcela)	0,15	0	0,463	0,613		x	
22	Ruta 32 (La quinta- Jagual- Cucharal- Autopista)	0	0	1,914	1,914		x	
23	Ruta 33: Tobia (la Hoha)	0	0	0,841	0,841		x	
24	Ruta 34: (autopista- Quebrada el Zancudo- Vilauta)	0	0	0,645	0,645			X

PROYECTO DE PLAN DE DESARROLLO

	TOTAL CIRCUITO CENTRAL	1,639	1,15	54,361	56,011		x	
--	------------------------------	-------	------	--------	--------	--	---	--

La longitud total de malla vial del municipio de Nocaïma es de 140,867 Km.

Respecto al circuito central, el municipio, presenta un total de 56,011 Km de los cuales, 54,361 Km corresponden a trocha, 1,15Km al tipo de vía afirmado y 1,639Km se encuentra pavimentado.

Se puede observar, que cuatro (4) de las rutas del circuito central presentan mal estado, y las restantes veinte (20) presentan un estado regular.

Nº	TRAMO	TIPO DE VÍA			LONGITUD TOTAL KM	ESTADO		
		Pavimentado	Afirmado	Trocha		B	R	M
II	Circuito ORIENTAL	0,405	1,2	5,387	6,983			
1	Ruta 20 (Alto mira- la Cubana- Santa Bárbara)	0,07	0	1,457	1,527		x	
2	Ruta 21: (Santa Bárbara- Tres esquinas- Quebrada el Tigre)	0,07	0	0,484	0,554		x	
3	Ruta 22: (Centro la Laja- Alto de la Cruz- Altomira)	0,165	0,8	0,767	1,732		x	

PROYECTO DE PLAN DE DESARROLLO

4	Ruta 23: (Centro- Alto del Tulo- Joaquín Amado)	0,04	0	1,102	1,142			X
5	Ruta 24: (Óscar Bernal- Escuela San Cayetano- Luis Laverde)	0,245	0	1,978	1,323		x	
6	Ruta 25 (San Cayetano- Los tanques- el pirucho- Fabio Medina)	0	0	3,524	3,524		x	
7	Ruta 26: (Riberto Bohórquez- el Peñón.)	0,12	0	1,039	1,159			X
8	Ruta 27: (Volcán Km 92- El divino niño- Salsipuedes- Chonte)	1,495	1,5	2,394	5,389		x	
9	Ruta 28: (El divino niño- cañutal)	0	0	1,682	1,682			X
10	Ruta 29: (Km 92- Escuela el Volcán- Gabriel Bohórquez)	0	0	2,152	2,152		x	
11	Ruta 30: (El cruce- quebrada Natautá)	0	0	2,464	2,464			X
12	Ruta 47: El impar- escuela el fical	0	0	2,842	2,842		x	
13	Ruta 48: Yasal- El vino- Fical)	0	0	1,117	1,117			X

PROYECTO DE PLAN DE DESARROLLO

14	Ruta 49: Fical medio- Fical bajo.	0,159	0,25	0,767	1,176		x	
15	Ruta 50 (Chucho Caicedo- Antena Tigo- Cañutal)	0	0	1,198	1,198			X
	TOTAL CIRCUITO ORIENTAL	2,769	3,75	29,445	35,964			

Nº	TRAMO	TIPO DE VÍA			LONGITUD TOTAL KM	ESTADO		
		Pavimentado	Afirmado	Trocha		B	R	M
III	Circuito SUR							
		0	0,5	18,989	19,489			
1	Ruta 35: (Alto de pajas- José Santos- Familia Silva)	0		0	0,377		x	
2	Ruta 36: Naranjal	0		0,9	4,166		x	
3	Ruta 37: El Socabòn	0		0	0,536			x
4	Ruta 38: (Naranjal- Calichana- Tobia)	0		0	1,111			x
5	Ruta 39:	0		0	4,985		x	

PROYECTO DE PLAN DE DESARROLLO

	(Escuela Concepción- Jacobo- Hilo Sasaima)							
6	Ruta 40: Concepción- Familia Bohórquez	0		0	0,3			x
7	Ruta 41: (Tobia- Concepción Bajo- Las palmas)	0		0	2,435		x	
8	Ruta 42: (El Cajón- las palmas del 80)	0		0	1,905			x
9	Ruta 43: El Cajón (Aguilera- Isauro Díaz- La fonda)	0,07		0	2,045		x	
10	Ruta 44: (La Florida- Escuela)	0		0	0,22		x	
11	Ruta 45: (Alto de pajas- antena Ola- Siempre Verde- Autopista)	0,14		0	5,987			x
12	Ruta 46: (Tobia- El Cajó- el 80)	0,12		0	4,436		x	
	TOTAL CIRCUITO SUR	0,33	1,4	47,492	48,892			

PROYECTO DE PLAN DE DESARROLLO

El circuito oriental tiene un total de 35,964 Km de longitud. Está conformado por un total de quince (15) rutas, dentro de las cuales, 29,445 Km corresponden a trocha, 3,75 Km es afirmado y 2,769 es pavimentado.

De estas quince rutas que conforma el circuito oriental, seis (6) de ellas presentan mal estado, estas son: Ruta 23, Ruta 26, Ruta 28, Ruta 30, Ruta 48, Ruta 50.

387

Por otro lado, el circuito sur, con una longitud de 48,892 Km, presenta 47,492 Km en trocha, 1,4Km es afirmado y 0,33 Km es pavimentado.

Este circuito presenta un total de doce (12) rutas de las cuales, la Ruta 45, la Ruta 42, la Ruta 40, la Ruta 38 y la Ruta 37 presentan mal estado

1	VIAS NACIONALES Y DEPARTAMENTALES	KM
2	AUTOPISTA BOGOTA – MEDELLIN	7,260
3	CASCAJAL – NOCAIMA	3,650
4	NOCAIMA - SAN JUANITO – VERGARA	4,752
5	SAN JUANITO - LAS MERCEDES – NIMAIMA	4,687
	TOTAL NACIONALES Y DEPARTAMENTALES	20,349
	TOTAL KILOMETROS DE VIAS MUNICIPIO DE NOCAIMA	161,216

	CENTRO POBADO TOBIA CHICA	Km	%
1	CALLE 1	0,419	13,127
2	CALLE 1ª	0,240	7,519
3	CALLE 1B	0,156	4,887
4	CALLE 2	0,230	7,206
5	CALLE 3	0,193	6,046
6	CARRERA 1	0,282	8,835
7	CARRERA 2	0,409	12,813
8	CARRERA 3	0,335	10,495
9	CARRERA 4	0,124	3,885
10	CARRERA 5	0,656	20,551
11	PEATONAL PINZON	0,148	4,637
	TOTAL VIAS URBANAS CENTRO POBLADO TOBIA	3,192	100,000
	TOTAL VIAS URBANAS	10,544	100,000
Fuente:			
OFICINA DE PLANEACION			

PROYECTO DE PLAN DE DESARROLLO

VIAS URBANAS CABECERA MUNICIPAL	Km	%
CALLE 1	0,56	7,644
CALLE 1 A	0,10	1,374
CALLE 2	0,44	5,985
CALLE 2 A	0,044	0,598
CALLE 3	0,458	6,230
CALLE 4	0,185	2,516
CALLE 4 A	0,178	2,421
CALLE 5	0,419	5,699
CALLE 6	0,478	6,502
CALLE 7	0,059	0,803
CALLE 8	0,202	2,748
CALLE 9	0,092	1,251
CALLE 10	0,092	1,251
CALLE 11	0,180	2,448
CARRERA 1	0,138	1,877
CARRERA 1ª	0,189	2,571
CARRERA 2	0,269	3,659
CARRERA 3	0,089	1,211
CARRERA 4	0,290	3,945
CARRERA 5	0,190	2,584
CARRERA 6	0,677	9,208
CARRERA 7	0,327	4,448
CARRERA 8	0,117	1,591
CARRERA 9	0,214	2,911
CARRERA 11	0,226	3,074
CARRERA 11 A	0,047	0,639
CARRERA 12	0,279	3,795
CARRERA 13	0,034	0,462
CARRERA 13ª	0,049	0,666
DIAGONAL 3	0,093	1,265
TRANSVERSAL 2	0,085	1,156
TRANSVERSAL 6	0,142	1,931
PEATONAL CALLE 7	0,188	2,557
PEATONAL CALLE 9	0,219	2,979
TOTAL VIAS URBANAS CABECERA MUNICIPAL	7,352	100,000

Fuente: Oficina de Planeación

PROYECTO DE PLAN DE DESARROLLO

INVENTARIO VIAL NOCAIMA 2011

389

	DESCRIPCION	Kms.	%
	VIAS TERCIARIAS MUNICIPALES		
1	CIRCUITO CENTRAL	10,892	7,73
2	CIRCUITO ORIENTAL	6,983	4,96
3	CIRCUITO SUR	19,489	13,84
4	VIA ALTERNA	3,360	2,39
4	RUTA 1 (PEAJE - SAN LAZARO)	2,662	1,89
5	RUTA 2 (ESCUELA COCUNCHE - PREDIO ALEJO ESPINOSA)	0,217	0,15
6	RUTA 3 (COCUNCHE FAMILIA HERNANDEZ-CESAR PUENTES)	0,318	0,23
7	RUTA 4 (COCUNCHE FAMILIA HERNANDEZ - TRES ESQUINAS-VIOTA)	3,397	2,41
8	RUTA 5 (COCUNCHE PANTANOS- FAMILIA ESPINOSA-VILAUTA)	0,880	0,62
9	RUTA 6 (BAQUERO LA ARGELIA-LOMALARGA DE NIMAIMA)	2,737	1,94
10	RUTA 7 (ESCUELA BAQUERO-SAN PABLO)	3,152	2,24
11	RUTA 8 (BAQUERO LA IMAGEN-CASA NUEVA-LA MINA)	2,880	2,04
12	RUTA 9 (BAQUERO QUEBRADA EL CALICHE-FAMILIA GARZON)	0,721	0,51
13	RUTA 10 (BOQUERON-PEÑA NEGRA-PASO DEL REJO)	1,784	1,27
14	RUTA 11 (BOQUERON - FAMILIA CALDERON)	0,656	0,47
15	RUTA 12 (ALTO SAN JOSE-ESCUELA - LA MINA-JUAN HERNANDEZ)	3,122	2,22
16	RUTA 13 (ESCUELA SAN JOSE-VEREDA CHAGUANI)	1,406	1,00
17	RUTA 14 (SAN JOSE CORONEL MARIO-EL PERESOSO)	0,957	0,68
18	RUTA 15 (LA CABRERA - ESCUELA SAN PABLO -ALTO DE SANTANA)	4,970	3,53
19	RUTA 16 (YE DE SAN PABLO - VIALUTA)	1,384	0,98
20	RUTA 17 (CAÑO FISTO - SAN PABLO)	2,383	1,69
21	RUTA 18 (LAS MERCEDES GUACHARACAS- BARANDILLAS)	1,659	1,18
22	RUTA 19(QUINTA REAL- LAS LAGUNAS)	2,461	1,75
23	RUTA 20 (ALTOMIRA- LA CUBANA- SANTA BARBARA)	1,527	1,08
24	RUTA 21 (SANTA BARBARA TRES ESQUINAS - QUEBRADA EL TIGRE)	0,554	0,39
25	RUTA 22 (CENTRO LA LAJA- ALTO DE LA CRUZ - ALTOMIRA)	1,732	1,23
26	RUTA 23 (CENTRO ALTO DEL TULO- JOAQUIN AMADO)	1,142	0,81
27	RUTA 24 (OSCAR BERNAL- ESCUELA SAN CAYETANO- LUIS LAVERDE)	1,323	0,94
28	RUTA 25 (SAN CAYETANO LOS TANQUES - EL PIRUCHO- FABIO MEDINA)	3,524	2,50
29	RUTA 26 (RIBERTO BOHORQUEZ - EL PEÑON)	1,159	0,82
30	RUTA 27 (VOLCAN Km 92- EL DIVINO NIÑO-SALSIPUEDES-CHONTE)	5,389	3,83
31	RUTA 28 (EL DIVINO NIÑO-CAÑUTAL)	1,682	1,19
32	RUTA 29 (K, 92 - ESCUELA EL VOLCAN - GABRIEL BOHORQUEZ)	2,152	1,53
33	RUTA 30 (EL CRUCE - QUEBRADA NATAUTA)	2,464	1,75
34	RUTA 31 (SAN CARLOS - BALNEARIO PALMAS DE CHILAGUA - LA	0,613	0,44

PROYECTO DE PLAN DE DESARROLLO

	PARCELA)		
35	RUTA 32 (LA QUINTA - JAGUAL - CUCHARAL - AUTOPISTA)	1,914	1,36
36	RUTA 33 (TOBIA LA HOYA)	0,841	0,60
37	RUTA 34 (AUTOPISTA -QUEBRADA EL ZANCUDO - VILAUTA)	0,645	0,46
38	RUTA 35 (ALTO DE PAJAS - JOSE SANTOS - FAMILIA SILVA)	0,377	0,27
39	RUTA 36 (NARANJAL)	5,066	3,60
40	RUTA 37 (EL SOCABON)	0,536	0,38
41	RUTA 38 (NARANJAL - CALICHANA - TOBIA)	1,111	0,79
42	RUTA 39 (ESCUELA - CONCEPCION - JACOBO - ILO SASAIMA)	4,985	3,54
43	RUTA 40 (ESCUELA CONCEPCION - FAMILIA BOHORQUEZ)	0,300	0,21
44	RUTA 41 (TOBIA - CONCEPCION BAJO - LAS PALMAS)	2,435	1,73
45	RUTA 42 (EL CAJON LAS PALMAS EL 80)	1,905	1,35
46	RUTA 43 (EL CAJON AGUILERA - ISAURO DIAZ - LA FONDA)	2,045	1,45
47	RUTA 44 (LA FLORIDA - ESCUELA)	0,220	0,16
48	RUTA 45 (ALTO DE PAJAS - ANVTENA OLA - SIEMPRE VERDE - AUTOPISTA)	5,987	4,25
49	RUTA 46 (TOBIA - EL CAJON - EL 80)	4,436	3,15
50	RUTA 47 EL IMPAR - ESCUELA EL FICAL	2,842	2,02
51	RUTA 48 (YASAL - EL VINO - FICAL)	1,117	0,79
52	RUTA 49 (FICAL MEDIO - FICAL BAJO - FAMILIA VELASQUEZ)	1,176	0,83
53	RUTA 50 (CHUCHO CAICEDO - ANTENA TIGO - CAÑUTAL	1,198	0,85
	TOTAL VIAS TERCIARIAS	140,867	100,00

390

El municipio de Nocaíma cuenta con total de once calles y treces carreras entre su casco urbano y cabecera municipal.

El total de vías urbanas del centro poblado de Tobia Chica, presenta un total de 3,192 Km de longitud. La carrera cuarta de este poblado constituye el 20,5% del total de vías urbanas con una longitud de 0,656 km. La calle primera, carrera segunda y carrera tercera conforman el 13,1 %, 12,8% y 10,49% del total de vías urbanas del centro poblado, respectivamente.

PROYECTO DE PLAN DE DESARROLLO

En materia de vías terciarias, Nocaíma está conformada por cincuenta (50) rutas, los tres circuitos mencionados anteriormente y una vía alterna. Los tres circuitos por su parte (circuito central, circuito oriental y circuito sur) representan el 26,53% de la totalidad de vías terciarias. De acuerdo a la tabla presentada a continuación, se puede ver que de los tres circuitos, el circuito sur es de mayor longitud,

391

Estas vías terciarias, comprenden un de 140, 867 Km de longitud.

❖ GESTIÓN Y PREVENSIÓN

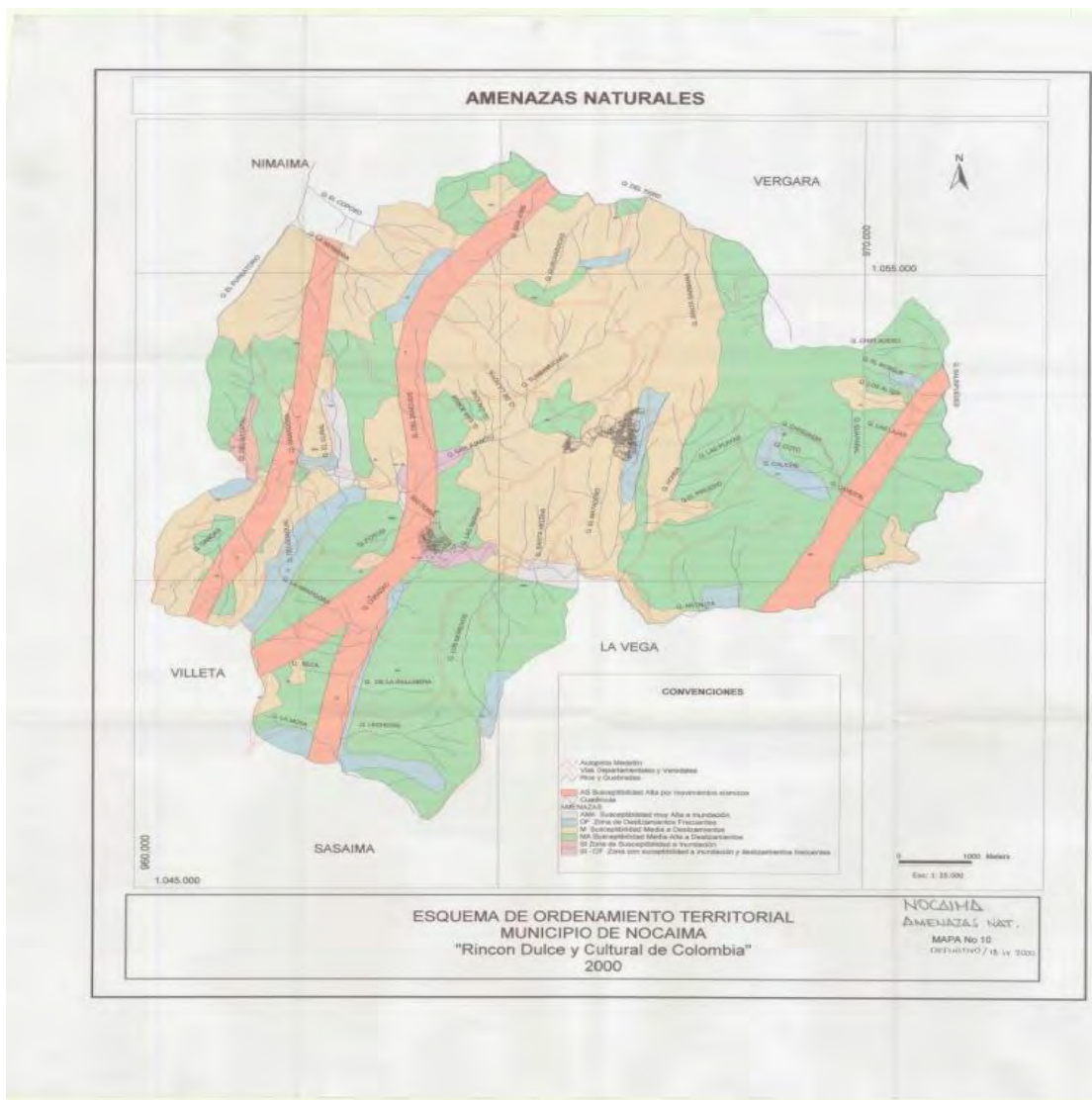
POBLACIÓN DAMNIFICADA POR OLA INVERNAL

Tras observar la relación de población damnificada durante la ola invernal de los años 2010-2011 del municipio de Nocaíma y que fuera avalada por el gobierno departamental, se pudo constatar la relación de los mismos, que asciende a la cantidad de novecientas (900) personas comprendidas entre los sectores rural y urbano.

PROYECTO DE PLAN DE DESARROLLO

INFORMACIÓN GEOTÉCNICA DEL MUNICIPIO

Después de haber realizado el municipio de Nocaíma en el año 2011 un estudio del suelo y de rocas (por parte del Consorcio de Aguas de Cundinamarca) para determinar y diseñar las estructuras y cimentaciones apropiadas a desarrollar en Nocaíma, el balance geotécnico entregado por esta institución, da cuenta de varios aspectos significativos que serán tenidos en cuenta para la formulación de las metas estratégicas en el actual Plan de Desarrollo



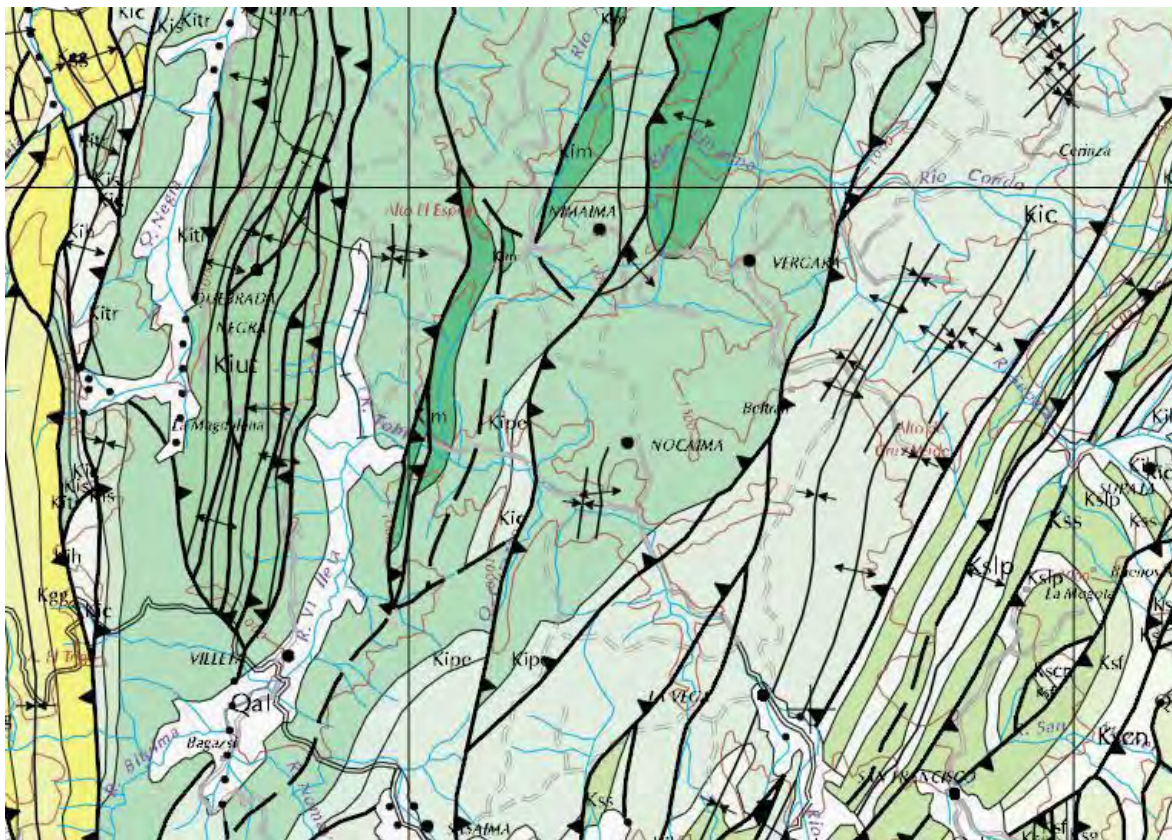
PROYECTO DE PLAN DE DESARROLLO

Dicho informe, al considerar el mapa de amenazas generales del E.O.T le recalca al municipio la susceptibilidad Media (M) y Media Alta (MA) en materia de deslizamientos y enfatiza sobre las características de deslizamiento frecuente (DF) en la zona oriental del casco urbano y sus cercanías a la quebrada de la Moya.

393

Posterior a ello y a través del siguiente mapa sobre la geología regional, el informe geotécnico y geomorfológico describe las características en materia de formación de trincheras y depósitos coluviales, concluyendo en cuanto a al primero que la formación de trincheras se conforma por una serie de Lutitas de escala gris oscuro a negro comprobando la fisibilidad de estas, entendido como la capacidad de dividirse en capas finas paralelas a la estratificación.

Geología Regional



FUENTE: Ingeominas

PROYECTO DE PLAN DE DESARROLLO

Alcaldía Municipal de Nocaíma - Teléfono: (091) 8451035 – 8451055 – www.nocaima.gov.co - E-mail: alcaldia@nocaima-cundinamarca.gov.co – alcaldia@nocaima.gov.co – Dirección: Carrera 6 No. 6 – 41 – Horario de Atención: Lunes a Viernes: 8:00 a.m. a 12:00 m y 1:30 p.m. a 5:30 p.m. Sábados: 8:00 a.m. a 12:00 m

Respecto a los segundos (depósitos coluviales) determina que se encuentran ubicados principalmente al costado oriental de la quebrada de la moya y se encuentran soportados dentro de una matriz arcillo limosa de baja permeabilidad.



Coluvión al margen oriental de la Quebrada de la Moya.

Las visitadas concertadas entre el municipio y el consorcio que sustentaron este informe fueron las siguientes:

1. Corredor para el proyecto del interceptor de aguas lluvia en la parte alta del casco urbano.
2. Proyecto de vivienda *Altos de Payanda*.
3. Proyecto de vivienda *La Quinta*.
4. Zona de reubicación de viviendas barrio el pesebre.

▪ **Conclusión y Recomendaciones Geotécnicas del estudio**

El municipio de Nocaíma cuenta con pocos sectores planos y un sector conocido por su alta pluviosidad. A partir de esto y del desarrollo del estudio geotécnico realizado, se le recomendó al municipio realizar estudios para la mitigación e identificación de otros riesgos, señalando que es necesaria una alta inversión en el manejo de las aguas de escorrentía superficial e infiltrada para reducir el factor de alteración. El informe también recalcó que el hecho de alteración no es reversible pero sí es factible que los materiales blandos recuperen parte de sus propiedades de resistencia.

PROYECTO DE PLAN DE DESARROLLO

VIVIENDA

395

Tomando en consideración la información respecto a la agrupación de hogares y sus viviendas, consolidada en el ajuste al E. O. T, se puede afirmar que en el municipio existen 2.026 viviendas que alberga a 1.608 familias.

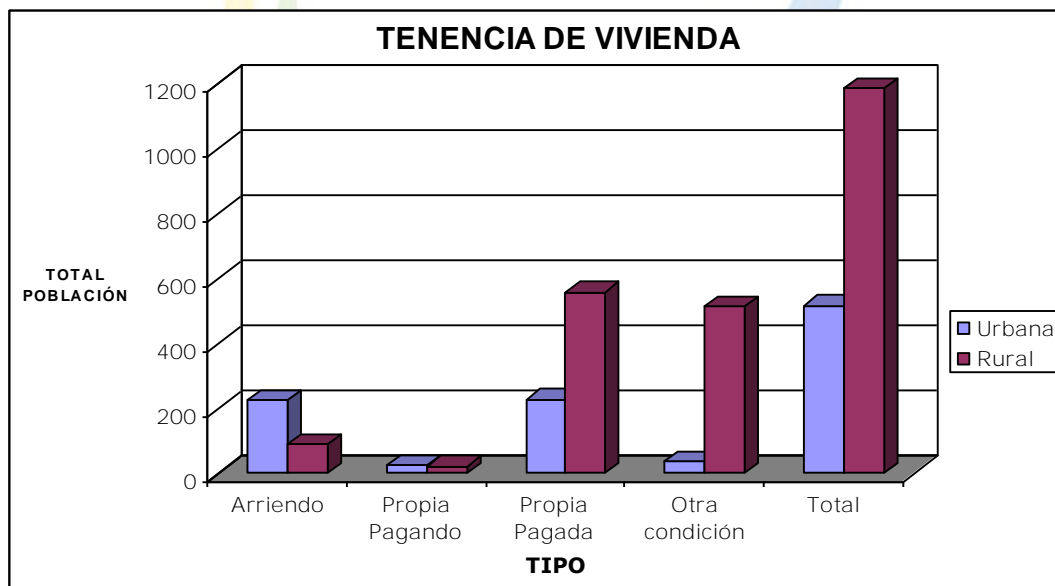
Localización	Arriendo	Propia Pagando	Propia Pagada	Otra condición	Total
CENTRO URBANO	226	24	229	38	517
CENTRO POBLADO TOBIA CHICA	11	1	20	12	44
CENTRO POBLADO EL PESEBRE	6	1	9	10	26
VEREDA EL FICAL	1	0	52	9	62
VEREDA CAÑUTAL	1	4	27	16	48
VEREDA LOMALARGA	1	0	23	10	34
VEREDA VOLCAN	7	1	19	27	54
VEREDA SAN CAYETANO	7	1	27	30	65
VEREDA CENTRO	5	0	12	13	30
VEREDA SANTA BARBARA	2	0	20	18	40
VEREDA LAS MERCEDES	4	1	20	18	43
VEREDA SAN JUANITO	9	0	12	23	44
VEREDA SAN AGUSTIN	2	0	26	24	52
VEREDA TOBIA	3	1	25	28	57
VEREDA JAGUAL	9	2	24	26	61
VEREDA VILAUTA	2	0	9	16	27

PROYECTO DE PLAN DE DESARROLLO

VEREDA SAN PABLO	1	1	19	28	49
VEREDA SAN JOSE	0	1	25	24	50
VEREDA BAQUERO	4	0	27	29	60
VEREDA COCUNCHE	10	2	26	38	76
VEREDA LA FLORIDA	2	1	35	41	79
VEREDA EL CAJON	1	1	49	39	90
VEREDA LA CONCEPCION	1	3	30	24	58
VEREDA EL NARANJAL	2	2	23	12	39
TOTALES	317	47	788	553	1705
PORCENTAJE	18.59	2.76	46.22	32.43	100

396

FUENTE: AJUSTE AL E.OT



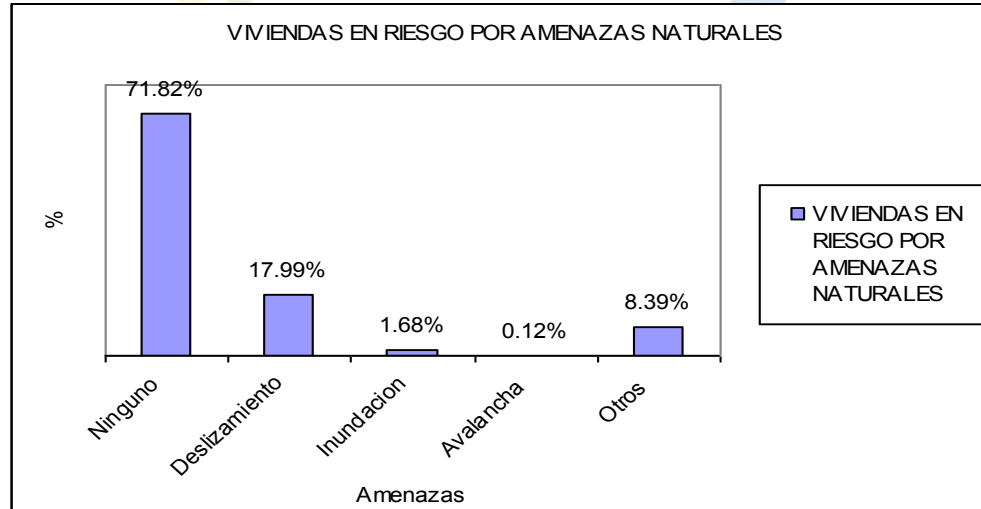
PROYECTO DE PLAN DE DESARROLLO

Se hace necesario que se establezcan políticas para la generación de vivienda, que permita suplir las necesidades de la comunidad.

Encontramos en el Municipio de Nocaima viviendas que presentan afectación por estar ubicadas en zonas de amenaza de tipo natural, según se observa en la siguiente tabla:

TABLA 1. TIPO DE AMENAZA POR UNIDAD DE VIVIENDA

Tipo de Amenaza	%
Ninguno	71.82%
Deslizamiento	17.99%
Inundación	1.68%
Avalancha	0.12%
Otros	8.39%



El 28.82% de las viviendas están afectadas por algún riesgo o amenaza natural.

Las necesidades de proyectos de vivienda se establecen del 51% de habitantes que viven en arriendo, del 28.82% de las viviendas que se encuentran en riesgo y por demanda.

PROYECTO DE PLAN DE DESARROLLO



CAPÍTULO IV:
EVALUACIÓN DE DESEMPEÑO INSTITUCIONAL

PROYECTO DE PLAN DE DESARROLLO

DESEMPEÑO INTEGRAL DEL MUNICIPIO DE NOCAIMA

399

El Departamento Nacional de Planeación (D.N.P) es un departamento administrativo perteneciente a la Rama Ejecutiva del poder público que depende directamente de Presidencia de la República.

Dentro de sus funciones técnicas, el D.N.P ha formulado una metodología para la Medición y Análisis del Desempeño Integral de los municipios. Esta metodología le ha permitido al Departamento Nacional cumplir con las exigencias legales en materia de seguimiento y evaluación, para así *evaluar la Gestión Pública* de los municipios, para la toma acertada de decisiones de política pública y de asignación de recursos con base en los resultados y la problemática local.

Una vez considerado este marco introductorio acerca de la medición y análisis del desempeño de los municipios se puede establecer lo siguiente:

AÑO 2008

Diagnóstico del año.

Para el año 2008, el municipio de Nocaíma se ubicó en el puesto 635 dentro del escalafón de desempeño integral nacional. Por encima del municipio de Nocaíma, se ubicaron municipios como: Facatativá, Sopó, Madrid quienes estaban en los primeros lugares.

Los municipios de Nimaima, Vergara y Villeta (municipios limítrofes) se encontraron por encima del desempeño municipal de Nocaíma. Tan sólo La vega como municipio cercano estuvo por debajo del desempeño integral ubicándose en el puesto 638.

PROYECTO DE PLAN DE DESARROLLO

Nocaima tuvo como porcentaje de cumplimiento en los componentes de Eficacia, Eficiencia y Requisitos legales una evaluación de 82,20%, 46,37% y 35,45% respectivamente.

400

AÑO 2009

Diagnóstico del año.

Para el año 2009, el municipio de Nocaima manifestó un avance significativo, se ubicó en el puesto 128 dentro del escalafón de desempeño integral nacional. Por encima del municipio de Nocaima, se ubicaron municipios como: Fusagasugá, Chía, Tenjo y La Vega quienes estaban en los primeros lugares. Por otro lado Nocaima adelantó a los municipios de Nimaima y Vergara. En cuanto Villeta, ubicaron lugares estratégicos cercanos (Villeta: 105 y Nocaima: 128)

Nocaima tuvo como porcentaje de cumplimiento en los componentes de Eficacia, Eficiencia y Requisitos legales una evaluación de 91,61%, 50,08% y 88,02% respectivamente.

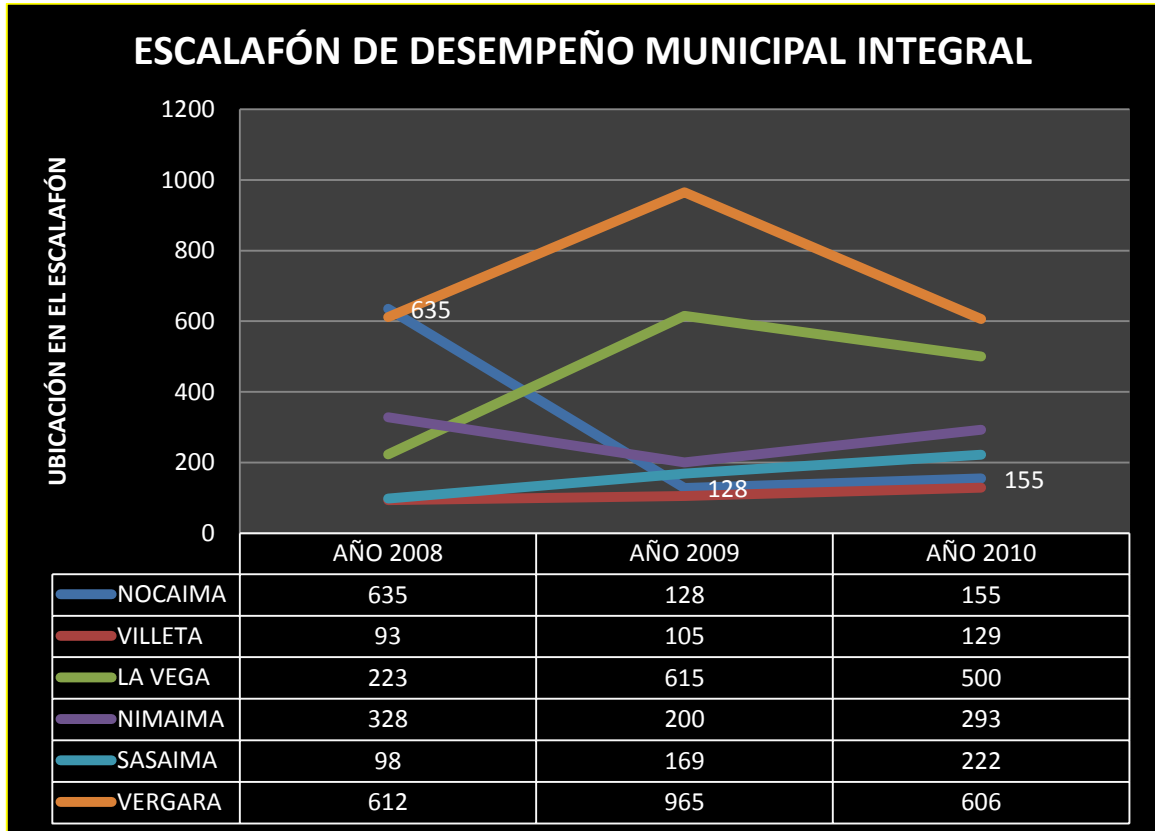
AÑO 2010

Diagnóstico del año.

Para el año 2010, el municipio de Nocaima, se ubica en el puesto 155 dentro del escalafón de desempeño integral nacional. Por encima del municipio de Nocaima, se ubicaron municipios como: Chía, Mosquera y Sibaté quienes se ubicaron en los primeros peldaños. Por otro lado y respecto a los municipios vecinos (Nimaima, Vergara, La vega) Nocaima sólo fue superada por Villeta, quien se ubicó en el puesto

PROYECTO DE PLAN DE DESARROLLO

Nocaíma tuvo como porcentaje de cumplimiento en los componentes de Eficacia, Eficiencia y Requisitos legales una evaluación de 97,7%, 43,8% y 94,9% respectivamente.



Elaboró: César A. Luna

PROYECTO DE PLAN DE DESARROLLO

DESEMPEÑO FISCAL DEL MUNICIPIO

La información sobre el desempeño fiscal de los municipios es reglamentada por la Ley 617 del año 2000 y está planteada según los criterios de evaluación establecidos por la Dirección de Desarrollo Territorial Sostenible del Departamento Nacional de Planeación.

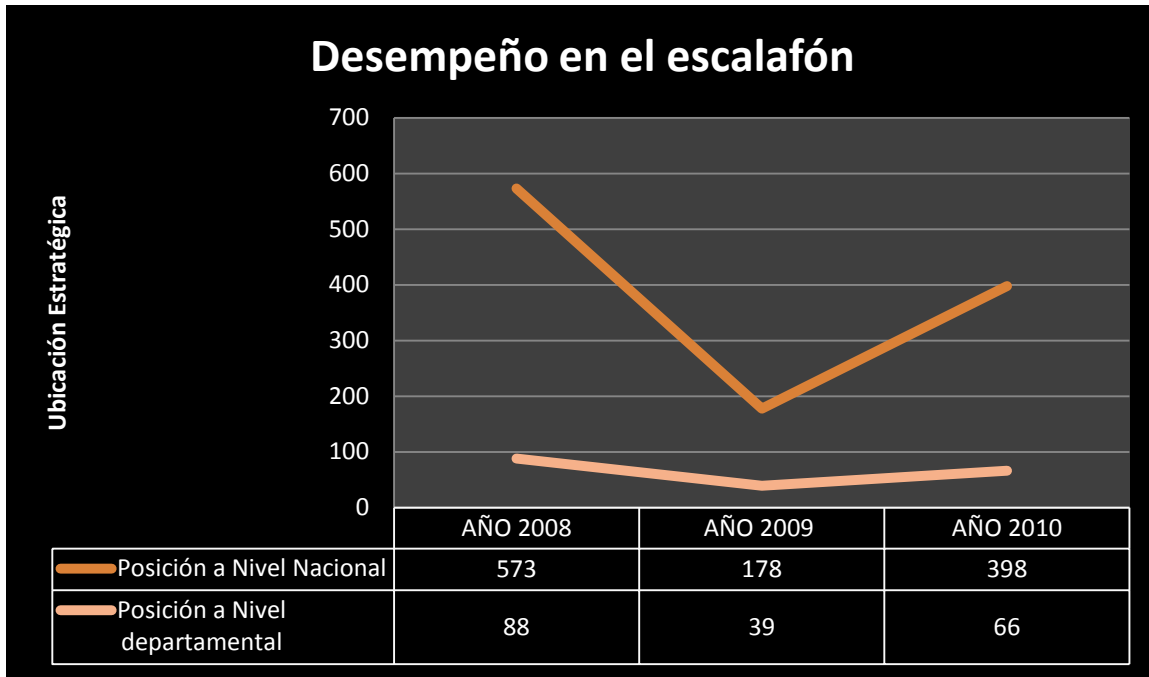
402

En el año 2008 Nocaíma obtuvo una ubicación en el escalafón de desempeño fiscal de municipios en el puesto 573 a nivel nacional y 88 a nivel departamental, obteniendo a su vez un indicador general de desempeño del 61,26%

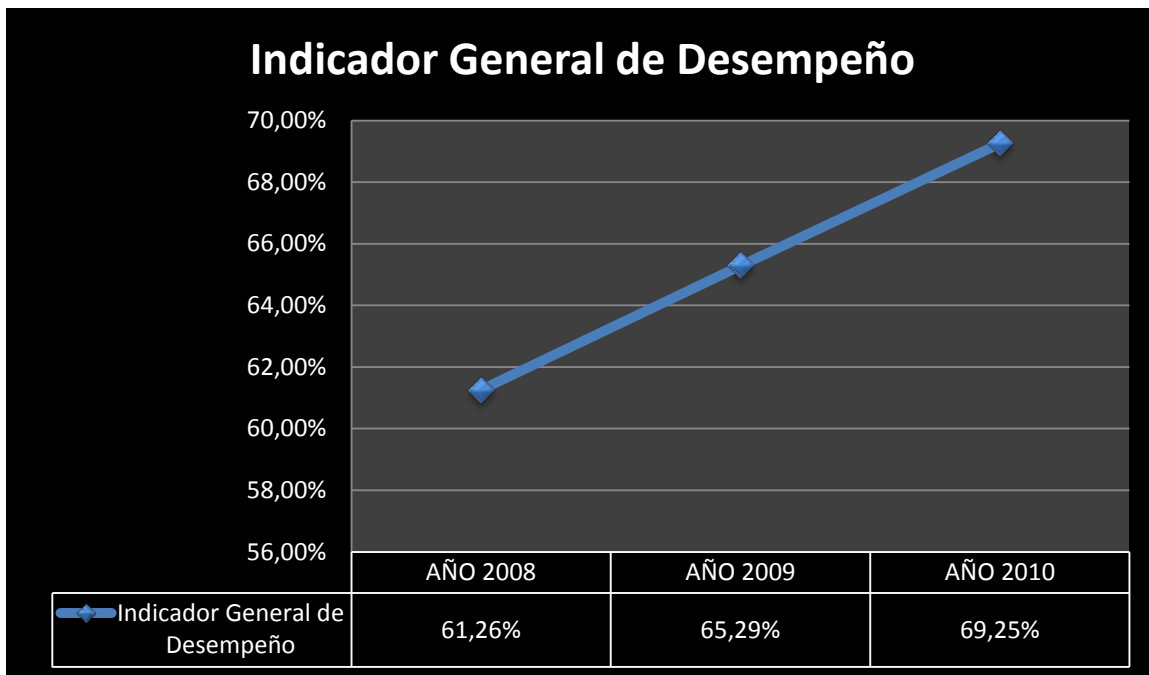
Para el año 2009 Nocaíma obtiene una ubicación en el escalafón en el lugar 178 a nivel nacional y 39 a nivel departamental, obteniendo a su vez un indicador general de desempeño del 65,29%

Ya para el año 2010 Nocaíma obtiene una ubicación en el escalafón de desempeño fiscal de municipios de 398 a nivel nacional y 66 a nivel departamental, obteniendo a su vez un indicador general de desempeño del 69,25%

PROYECTO DE PLAN DE DESARROLLO



Elaboró: César A. Luna



Elaboró: César A. Luna

PROYECTO DE PLAN DE DESARROLLO

MODELO ESTÁNDAR DE CONTROL INTERNO – M E C I

404

Con el objeto de armonizar los sistemas de control interno de las entidades del Estado, el gobierno nacional expidió el decreto 1599 de 2005 dando origen a un Modelo Estándar de Control Interno, conocido en el ámbito gubernamental como el MECI, mediante el cual se implementa una herramienta de control común, cuya adopción es de obligatorio cumplimiento para todas las entidades del Estado.

Este modelo de control interno sirve para garantizar que cada uno de los modelos, metas, políticas y actividades se cumplan de acuerdo a lo establecido, dando el máximo de rendimiento en el cumplimiento de su misión.

Para esto, el eje N° 4 del plan de desarrollo y gracias al programa “Ejemplo de gobernabilidad y compromiso” adelantará las acciones necesarias para garantizar el cumplimiento del Modelo Estándar de Control Interno para el municipio.

PROYECTO DE PLAN DE DESARROLLO



PROYECTO DE PLAN DE DESARROLLO



ALCALDIA DE NOCAIMA, CUNDINAMARCA
NIT. 899999718-9.
Despacho Alcaldía



406

I. MESAS TERRITORIALES

II. MESAS SECTORIALES

INFORME MESAS TERRIOTORIALES DE PLANEACIÓN

PROYECTO DE PLAN DE DESARROLLO

Alcaldía Municipal de Nocaíma - Teléfono: (091) 8451035 – 8451055 – www.nocaima.gov.co - E-mail: alcaldia@nocaima-cundinamarca.gov.co – alcaldia@nocaima.gov.co – Dirección: Carrera 6 No. 6 – 41 – Horario de Atención: Lunes a Viernes: 8:00 a.m. a 12:00 m y 1:30 p.m. a 5:30 p.m. Sábados: 8:00 a.m. a 12:00 m

NOMBRE DE LÍDER	GRUPO DE TRABAJO
Dra. Amparo Garzón Cifuentes	Infancia, niñez y adolescencia
Filiberto Flórez	Económico
Jorge Iván Garzón	Planeación
Yhoana Bohórquez	Institucional
Carolina Cifuentes	Medio ambiente sostenible
Johana Tobón	Social
César Luna	Coordinador de las Mesas Territoriales

MESAS TERRITORIALES DE PLANEACIÓN	
CIRCUITO	FECHA
TOBIA	28 de Febrero
LAS MERCEDES	29 de Febrero
ALTOMIRA	04 de Marzo

PROYECTO DE PLAN DE DESARROLLO

LOMALARGA	05 de Marzo
SECTOR URBANO	09 de Marzo

PROPUESTA NOMBRES PLAN DE DESARROLLO

1.	Nocaima ecológica
2.	Nocaima Próspera, unida fortaleciendo procesos humanos, sociales y culturales.
3.	Nocaima autónoma y pujante
4.	Nocaima amable
5.	Nocaima Social
6.	Nocaima a toda marcha
7.	Nocaima integral
8.	Vamos hacia adelante Nocaima
9.	Nocaima Progresando
10.	No más pobreza
11.	Unidos por el campo
12.	Trabajando juntos Nocaima gana, tú ganas, todos ganamos
13.	Prosperidad para todos
14.	Nocaima en Progreso
15.	Nocaima en Acción
16.	Nocaima siempre adelante con el progreso y desarrollo del pueblo
17.	Nocaima progresa con un ambiente mejor
18.	Nocaima verde

PROYECTO DE PLAN DE DESARROLLO

19.	Con Nocaïma limpia, gana Nocaïma
20.	Nocaïma , belleza natural
21.	Nocaïma bonita y coqueta
22.	Progreso del municipio de Nocaïma
23.	Nocaïma Justa
24.	Una Nocaïma mejor
25.	Para un futuro mejor, todos por Nocaïma
26.	Nocaïma actualizada
27.	Nocaïma presente

TÍTULOS DE PINTURAS POR PARTE DE NIÑOS

1.	Escuela hermosa
2.	Escuela bonita
3.	Escuela Altomira
4.	Escuela coqueta
5.	Coqueta
6.	Mi escuela deportiva
7.	Escuela nueva
8.	Escuela brillante
9.	Mi vereda
10.	La cancha más bonita

11.	Así quiero mi escuela
12.	La cancha
13.	Imaginación y Deporte
14.	Creatividad e imaginación
15.	Mi parque
16.	Ciclicrosh
17.	Mi querido municipio
18.	Para un futuro mejor, Nocaïma
19.	El partido de fútbol

PROYECTO DE PLAN DE DESARROLLO



MESA TERRITORIAL DE PLANEACIÓN

“TOBIA”

FECHA: 28-01/2012

PROYECTO DE PLAN DE DESARROLLO

Alcaldía Municipal de Nocaíma - Teléfono: (091) 8451035 – 8451055 – www.nocaima.gov.co - E-mail: alcaldia@nocaima-cundinamarca.gov.co – alcaldia@nocaima.gov.co – Dirección: Carrera 6 No. 6 – 41 – Horario de Atención: Lunes a Viernes: 8:00 a.m. a 12:00 m y 1:30 p.m. a 5:30 p.m. Sábados: 8:00 a.m. a 12:00 m

GRUPO DE TRABAJO “SOCIAL”

PASO 1: Descripción de problemática:

- ❖ Parques de las escuelas y colegios completamente deteriorados.
- ❖ Polideportivo sin iluminación.
- ❖ Falta de atención adulto mayor, desamparo, soledad débil atención
- ❖ Basuras por los caminos y las escuelas
- ❖ Familias desestructuradas
- ❖ Pérdida de autoridad de padres frente a los hijos
- ❖ Ineficiencia en servicio de salud
- ❖ Centro de vida sensorial sin cobertura rural.
- ❖ Ludoteca sin cobertura rural.
- ❖ Bibliotecas incompletas.

411

PASO 2: A dónde queremos llegar:

- ❖ Contar con escuelas y caminos óptimos para tener un mayor bien-estar.
- ❖ Atención domiciliario a adulto mayor, mejor atención
- ❖ Contar con un mejor servicio de electricidad e iluminación.
- ❖ Mejora en la calidad de salud
- ❖ Una gran unidad familiar
- ❖ Mayor presencia de la administración en el sector rural.

PASO 3: Cómo podemos llegar:

- ❖ Esfuerzo mancomunado entre administración y comunidad para la preservación de los bienes y servicios públicos.
- ❖ Sensibilizar a la población frente al abandono de adulto mayor
- ❖ Recuperación del control de autoridad familiar
- ❖ Presencia continua de promotoras
- ❖ Equidad en recursos y asistencia para el sector rural y el sector urbano.

PROYECTO DE PLAN DE DESARROLLO

ASISTENTES POR VEREDAS:

Cantidad de preguntas	5	
VEREDAS	Cocunche	3
	Tobia	1
	Cajón	1

412

FRECUENCIA DE PREGUNTAS E INQUIETUDES

RESUMEN DE PROBLEMÁTICAS “ GRUPO SOCIAL”		
EDUCACIÓN	Baja Calidad	3
SALUD	Atención centro salud	3
	Sistema preventivo	4
DEPORTES	Mejoramiento Escuela	1
ESCUELAS DE FORMACIÓN	Acercar escuelas a comunidad	3
ADULTO MAYOR	Atención al adulto	4
RECREACIÓN	Mayor recreación a población	1

PROYECTO DE PLAN DE DESARROLLO

GRUPO DE TRABAJO “AMBIENTE SOSTENIBLE”

PASO 1: Descripción de problemática:

- ❖ Reforestación preventiva
- ❖ Quema de llantas
- ❖ Deforestación a causa de cultivo de caña.
- ❖ Monocultivos
- ❖ No hay atracciones organizadas para turismo.
- ❖ Problemas con el suministro de agua
- ❖ Problemas de alcantarillado y servicio de energía.

413

PASO 2: A dónde queremos llegar:

- ❖ Que exista un sistema sin que afecte la producción de panela.
- ❖ Diversificar la oferta de productos para así incentivar la economía.
- ❖ Mecanismos para el manejo integral de los residuos sólidos
- ❖ Tener un sistema de turismo organizado y articulado.
- ❖ Tener un suministro de agua potable.
- ❖ Tener un óptimo sistema de alcantarillado
- ❖ Gozar de un buen servicio de energía.

PASO 3: Cómo podemos llegar:

- ❖ Tecnificación de los cultivos y del proceso agro industrial con financiamiento del gobierno. (asistencia técnica directa en educación, sensibilización del campesino, diversificación de los cultivos.
- ❖ Asesoría técnica directa (Centros de acopio, asesoría para diversificación).
- ❖ La mejora del turismo a través de parque temático y guías turísticas.
- ❖ Para gozar de los servicios públicos es necesario crear oficinas de servicios públicos para cada acueducto veredal.

PROYECTO DE PLAN DE DESARROLLO

ASISTENTES POR VEREDA:

Cantidad de preguntas	15	
VEREDAS	El cajón	4
	La florida	4
	Jagual	1
	Naranajal	1
	Tobia	1
	Concepción	1
	Vilauta	3

414

FRECUENCIA DE PREGUNTAS E INQUIETUDES

RESUMEN DE PROBLEMÁTICAS “AMBIENTE SOSTENIBLE”		
Recursos Naturales	Protección a los recursos	3
	Curso del río	2
	Medio ambiente- Quema	6
Campeño	Asesorías	4
Basuras	Manejo de basuras	3
Servicios públicos	Manejo res. Sólidos	5
	Basuras	2

PROYECTO DE PLAN DE DESARROLLO

GRUPO DE TRABAJO “ECONÓMICO”

PASO 1: Descripción de problemática:

- ❖ Poca diversidad en la producción primaria.
- ❖ Coherencia entre lo que se propone y lo que se desarrolla por parte del gobierno.
- ❖ Mantenimiento constante vial
- ❖ Inseguridad
- ❖ Mejoramiento de servicios públicos
- ❖ No hay convergencia en la misma comunidad
- ❖ Pésima seguridad integral para los trabajadores
- ❖ No hay cooperativas
- ❖ Regular sistema de promoción para el turismo
- ❖ Alto costo de servicios públicos
- ❖ Servicio de Energía pésimo
- ❖ Falta de mano de obra en el sector rural
- ❖ Subutilización del suelo

415

PASO 2: A dónde queremos llegar:

- ❖ Diversificación para mejoramiento de ingresos familiares
- ❖ Mejora considerable y mantenimiento constante de vías.
- ❖ Creación de frentes de seguridad en las veredas
- ❖ Mejoramiento Bancario
- ❖ Mejoramiento Hotelero
- ❖ Promoción del Turismo
- ❖ Capacitación en Servicio de atención al cliente.
- ❖ Fortalecimiento en educación
- ❖ Mejoramiento de procesos productivos

PASO 3: Cómo podemos llegar:

- ❖ Participación comunitaria
- ❖ Fortalecimiento de la Umata.
- ❖ Promoción de la cultura asociativa
- ❖ Gestión de recursos con entidades del estado
- ❖ Comercialización de los productos
- ❖ Creación de un fondo municipal de economía solidaria
- ❖ Apoyo y vigilancia por parte de la comunidad en el desarrollo de actividades para el mantenimiento de vías

PROYECTO DE PLAN DE DESARROLLO

- ❖ Capacitación a la comunidad para fortalecer el sistema turístico

ASISTENTES POR VEREDA:

Cantidad de preguntas		
VEREDAS	Cocunche	6
	El Cajón	4
	Tobla	17

416

FRECUENCIA DE PREGUNTAS E INQUIETUDES

RESUMEN DE PROBLEMÁTICAS “ GRUPO ECONÓMICO”		
VÍAS	Falta de vías	2
INFRAESTRUCTURA	Obras de conservación	3
	Puentes	3
	Polideportivos	2
	Escuela	1
	Reubicación	6
	Desastres	3
VIVIENDA	Reconstrucción	6
	Falta de empresas	1
	Falta de Capacitación	2
EMPRENDIMIENTO	Oportunidades	5
	Solo hay una etapa de producción	4

PROYECTO DE PLAN DE DESARROLLO



“MESA TERRITORIAL DE PLANEACIÓN “LAS MERCEDES”

FECHA: 29-01/2012

PROYECTO DE PLAN DE DESARROLLO

Alcaldía Municipal de Nocaíma - Teléfono: (091) 8451035 – 8451055 – www.nocaima.gov.co - E-mail:
alcaldia@nocaima-cundinamarca.gov.co – alcaldia@nocaima.gov.co – Dirección: Carrera 6 No. 6 – 41 – Horario de
Atención: Lunes a Viernes: 8:00 a.m. a 12:00 m y 1:30 p.m. a 5:30 p.m. Sábados: 8:00 a.m. a 12:00 m

GRUPO DE TRABAJO “SOCIAL”

PASO 1: Descripción de problemática:

- ❖ Salud:
 - Atención oportuna a los adultos mayores, madres gestantes y primera infancia.
 - Opciones de medicina alternativa para atención de enfermedades crónicas.
 - Realizar brigadas de salud constante para atender a la población vulnerable.
- ❖ Educación:
 - Sistema de educación regular.
- ❖ Cultura, deporte y recreación
 - Mejorar cobertura escuelas de formación.

418

PASO 2: A dónde queremos llegar:

- ❖ Educación:
 - Tener el 100% de cobertura para primera infancia.
- ❖ Cultura, deporte y recreación:
- ❖ Lograr que los niños y jóvenes sean protagonistas de su propia vida.

PASO 3: Cómo podemos llegar:

- ❖ Educación:
 - Brindar atención de calidad en todos los sectores educativos
 - Atender a los niños con discapacidades en el centro de vida sensorial.
 - Crear estrategias para la no deserción.
- ❖ Cultura, deporte y recreación
 - Participación activa de los adultos mayores gracias a su experiencia.
- ❖ Salud:
 - Reactivar el servicio de urgencias.
 - Activar las brigadas de salud con especialistas
 - Videos y charlas de prevención.
- ❖ Adulto Mayor:
 - Realizar censo de personas con discapacidades.
- ❖ Primera Infancia:
 - Mayor cobertura y ampliar el tiempo para que sea accesible a todo el municipio.
 - Mejorando la calidad de la educación para que los niños sean protagonistas y autodidactas.

PROYECTO DE PLAN DE DESARROLLO

ASISTENTES POR VEREDA

Cantidad de preguntas	6	
VEREDAS	San Agustín:	3
	San Pablo:	1
	San José :	2

419

FRECUENCIA DE LA PREGUNTA E INQUIETUDES

RESUMEN DE PROBLEMÁTICAS “ GRUPO SOCIAL”		
EDUCACIÓN	Baja Calidad	1
SALUD	Atención centro salud	2
	Sistema preventivo	1
DEPORTES	Mejoramiento Escuela	3
ESCUELAS DE FORMACIÓN	Acercar escuelas a comunidad	1
ADULTO MAYOR	Atención al adulto	1
RECREACIÓN	Mayor recreación a población	1

PROYECTO DE PLAN DE DESARROLLO

GRUPO DE TRABAJO “PLANEACIÓN”

PASO 1: Descripción de problemática:

- ❖ Mal estado de caminos veredales.
- ❖ Viviendas de alto riesgo.
- ❖ Problemas con el alcantarillado.

420

PASO 2: A dónde queremos llegar:

- ❖ Mejoramiento, mantenimiento y recuperación de vías rurales
- ❖ A un punto en donde el campesino tenga acceso adecuado a sus predios.
- ❖ Recuperación de vía intermunicipal en beneficio de veredas del municipio.
- ❖ Mejor movilidad.
- ❖ Reubicación de vivienda y que sea apta para vivir.
- ❖ Respecto al alcantarillado queremos un sistema de canalización de las aguas.
- ❖ Ante una nueva situación de invierno ser menos vulnerables

PASO 3: Cómo podemos llegar:

- ❖ Caminos reales: fomentando el ecoturismo; realizando inventario para garantizar una recuperación integral.
- ❖ Vías: Fortalecimiento y participación de comunidad con un mayor sentido de pertenencia.
- ❖ Aportando mano de obra ante las labores necesarias.
- ❖ Generando proyectos de vivienda y gestión de recursos.
- ❖ Con un mayor trabajo entre la comunidad y la administración.

PROYECTO DE PLAN DE DESARROLLO

ASISTENCIA POR VEREDAS

Cantidad de preguntas	II	
VEREDAS	San Agustín:	2
	San Pablo:	2
	San José :	1
	Las Mercedes	4
	Santa Bárbara	2

421

FRECUENCIA DE LA PREGUNTA O INQUIETUDES

RESUMEN DE PROBLEMÁTICAS “ GRUPO DE PLANEACIÓN”		
VÍAS	Arreglo carretera	3
INFRAESTRUCTURA	Puentes	2
	Enramadas	1
VIVIENDA	Reconstrucción	5
	Reubicación	5
	Cintas	1
	Subsidio	1

PROYECTO DE PLAN DE DESARROLLO

GRUPO DE TRABAJO “ECONÓMICO”

PASO 1: Descripción de problemática:

- ❖ Remodelación de enramadas.
- ❖ Mejoramiento de vivienda.
- ❖ Mejoramiento de vías.
- ❖ No hay fomento para incrementar la oferta de bienes.
- ❖ No existen procesos de comercialización.
- ❖ Construcción de puentes.
- ❖ No hay una valoración de los suelos para determinar su viabilidad de producción
- ❖ Hace falta mano de obra en las fincas.
- ❖ Problemas de plagas.
- ❖ Falta visita de promotoras.
- ❖ Falta de motivación para emprendimiento.
- ❖ Falta de identidad con el municipio.
- ❖ Problemas de Alcantarillado.
- ❖ Placa Huella
- ❖ Necesidad de una planta de tratamiento.
- ❖ Falta de apoyo al campesino (asesorías, facilidad de créditos.)
- ❖ No hay asistencia técnica agropecuaria

PASO 2: A dónde queremos llegar:

- ❖ Continuo mejoramiento de las vías.
- ❖ Acueducto adecuado.
- ❖ Potabilización del agua.
- ❖ Enramadas con asistencia técnica
- ❖ Vivienda digna
- ❖ Capacitación encaminada a la diversificación de productos.
- ❖ Creación de un fondo de Economía solidaria.
- ❖ Pleno apoyo a las mujeres cabeza de familia.
- ❖ Optimización de los servicios públicos.
- ❖ Comercialización de productos de forma óptima.

PASO 3: Cómo podemos llegar:

- ❖ Colaboración de la comunidad con la administración.
- ❖ Sostenimiento en un porcentaje con el recaudo de facturación.
- ❖ Gestión de recursos con el gobierno, ONGs y demás

PROYECTO DE PLAN DE DESARROLLO

ASISTENCIA POR VEREDAS

Cantidad de preguntas	20	
VEREDAS	San Agustín:	8
	San Pablo:	2
	San José :	2
	Las Mercedes	7
	Baquero	1

423

FRECUENCIA DE LA PREGUNTA O INQUIETUD

RESUMEN DE PROBLEMÁTICAS “ GRUPO ECONÓMICO”		
VÍAS	Arreglo malla vial	10
INFRAESTRUCTURA	Arreglo enramadas	3
	Puentes	5
	Alcantarillado	2
	Planta de tratamiento	3
VIVIENDA	Mejoramiento vivienda	1
EMPRENDIMIENTO	Asesoría a campesino	2
	Visitas de funcionarios	2
	Comercialización	1
PRODUCCIÓN	Falta de mano de obra	3
	Fomento a la producción	1
EXTERNALIDADES	Plagas	1

PROYECTO DE PLAN DE DESARROLLO

GRUPO DE TRABAJO “AMBIENTE SOSTENIBLE”

PASO 1: Descripción de problemática:

- ❖ El agua no es potable.
- ❖ Mejoramiento servicio de energía
- ❖ Mejoramiento sistema de recolección de basuras
- ❖ Falta de asistencia técnica
- ❖ Semillas y abonos de baja calidad
- ❖ Acueducto en mal estado
- ❖ Ineficiencia de los servicios públicos
- ❖ Problemas de sanidad (marraneras, desechos ...)

424

PASO 2: A dónde queremos llegar:

- ❖ Sistema de potabilización del agua
- ❖ Óptimo sistema de recolección de basuras
- ❖ Asistencia técnica constante y completa para el sector rural
- ❖ Servicios pública con eficacia

PASO 3: Cómo podemos llegar:

- ❖ Tomando conciencia de los procesos de reciclaje
- ❖ Conservando las fuentes hídricas

PROYECTO DE PLAN DE DESARROLLO

ASISTENCIA POR VEREDAS

Cantidad de preguntas	II	
VEREDAS	San Agustín:	2
	San Pablo:	2
	San José :	4
	Las Mercedes	2
	Baquero	1

425

FRECUENCIA DE PREGUNTA O INQUIETUD

RESUMEN DE PROBLEMÁTICAS “AMBIENTE SOSTENIBLE”		
Recursos Naturales	Protección a los recursos	3
	Curso del río	2
	Medio ambiente- Quema	6
Campesino	Asesorías	7
Basuras	Manejo de basuras	3
	Sistema de reciclaje	5
Servicios públicos	Manejo res. Sólidos	5
	Basuras	2

PROYECTO DE PLAN DE DESARROLLO



“MESA TERRITORIAL DE PLANEACIÓN

“ALMOMIRA”

FECHA: 04-02/2012

PROYECTO DE PLAN DE DESARROLLO

Alcaldía Municipal de Nocaíma - Teléfono: (091) 8451035 – 8451055 – www.nocaima.gov.co - E-mail:
alcaldia@nocaima-cundinamarca.gov.co – alcaldia@nocaima.gov.co – Dirección: Carrera 6 No. 6 – 41 – Horario de
Atención: Lunes a Viernes: 8:00 a.m. a 12:00 m y 1:30 p.m. a 5:30 p.m. Sábados: 8:00 a.m. a 12:00 m

GRUPO DE TRABAJO “SOCIAL”

PASO 1: Descripción de problemática:

- ❖ Falta alianza entre educación y salud.
- ❖ Mejorar el apoyo nutricional a niñez de 0 a 5 años.
- ❖ Focalización de ayuda población
- ❖ Poca cobertura en servicios y programas nutricionales y sociales
- ❖ Falta de hogares de permanencia para niños entre 0 y 5 años.
- ❖ Falta ambulancias y doctores permanentes en el municipio.
- ❖ Falta mantenimiento de infraestructura
- ❖ Falta adecuación acueducto veredal.
- ❖ Falta inclusión de programas culturales, recreativos y deportivos.
- ❖ Falta orientación vocacional dirigida a adolescentes.
- ❖ Falta continuidad en actividades y reuniones de adulto mayor
- ❖ Poco acompañamiento a la población para creación escuela de padres.

427

PASO 2: A dónde queremos llegar:

- ❖ Un ambiente sano con oportunidad de recreación cultural con acceso a todos los escenarios municipales.
- ❖ Fortalecimiento asociación de usuarios de la salud.
- ❖ Inclusión a los jóvenes campesinos en capacitación y proyección profesional y personal
- ❖ Capacitación de los jóvenes para aportar al municipio.
- ❖ Mejorar la calidad de vida de nuestros abuelos permitiendo la inclusión a actividades diarias.

PASO 2: Cómo podemos llegar:

- ❖ Reconociendo los derechos y deberes
- ❖ Organizando la comunidad.
- ❖ Gestionando capacitaciones para jóvenes, abuelos y madres cabeza de familia.
- ❖ Compromiso de la comunidad en el desarrollo de las actividades
- ❖ Generando sentido de pertenencia con la vereda y el municipio

ASISTENCIA POR VEREDA

Cantidad de preguntas	8	
	Centro	3
	Santa Bárbara	3

PROYECTO DE PLAN DE DESARROLLO

VEREDAS	San Cayetano	2

FRECUENCIA DE PREGUNTA O INQUIETUD

428

RESUMEN DE PROBLEMÁTICAS “ GRUPO SOCIAL”		
EDUCACIÓN	Baja Calidad	2
	Dotación de útiles	2
	Capacitación mujer campesina	1
	Acceso internet	2
	Mejoramiento infraestructura	3
	Ciclo de educación incompleto	2
SALUD	Atención centro salud	8
	Sistema preventivo	2
DEPORTES	Mejoramiento Escuela	3
ESCUELAS DE FORMACIÓN	Acercar escuelas a la comunidad	9
ADULTO MAYOR	Atención al adulto	5
	Familias en acción	1
RECREACIÓN	Mayor recreación a población	1
PROGAMAS DE INFANCIA	Programas de calidad	1
INCLUSIÓN	Oportunidades para sector rural	9

PROYECTO DE PLAN DE DESARROLLO

GRUPO DE TRABAJO “PLANEACIÓN”

PASO 1: Descripción de problemática:

- ❖ Mejoramiento y apertura de vías.
- ❖ Recuperación caminos reales
- ❖ Carencia de alcantarillas y cunetas
- ❖ Mal manejo de aguas

429

PASO 2: A dónde queremos llegar:

- ❖ Vías óptimas
- ❖ Gozar de un sistema de alcantarillado medianamente bueno
- ❖ Reubicación de viviendas en alto riesgo

PASO 3: Cómo podemos llegar:

- ❖ Realizando un Censo sobre el estado de las viviendas
- ❖ Haciendo estudio de alcantarillado
- ❖ Con la participación de la comunidad

PROYECTO DE PLAN DE DESARROLLO

ASISTENCIA POR VEREDAS

Cantidad de preguntas	15	
VEREDAS	Santa Bárbara	11
	Sin identificar	
	Centro	2

430

FRECUENCIA DE PREGUNTA O INQUIETUD

RESUMEN DE PROBLEMÁTICAS “ GRUPO DE PLANEACIÓN”		
VÍAS	Arreglo carretera	2
INFRAESTRUCTURA	Puentes	1
	Enramadas	1
	Acueducto	3
	Escuelas mejoramiento	1
VIVIENDA	Reconstrucción	8
	Reubicación	3
	Cintas	1
	Subsidio	3
DESPLAZAMIENTO	Situación	2
PROPUESTA DE REFORESTACIÓN	Adecuación de lotes para reforestación	1
OFICINA DE PLANEACIÓN	Mal manejo de estratificación	2

PROYECTO DE PLAN DE DESARROLLO

GRUPO DE TRABAJO “ECONÓMICO”

PASO 1: Descripción de problemática:

- ❖ No existe mano de obra.
- ❖ Poca asistencia UMATA
- ❖ Falta infraestructura en enramadas
- ❖ Falta de cultivos alternativos
- ❖ No hay comercialización
- ❖ Falta de transporte
- ❖ Falta de vías
- ❖ Repoblamiento cultivo de caña
- ❖ Falta capacitación agroindustrial
- ❖ Equidad dentro de la comunidad
- ❖ Vivienda no es digna
- ❖ Potabilización inadecuada
- ❖ Carencia de unidades sanitarias
- ❖ Señalización en las vías.
- ❖ Poca producción orgánica.
- ❖ Falta de tecnificación
- ❖ Poca diversificación de productos
- ❖ Baja promoción artesanal
- ❖ Falta de gas domiciliario
- ❖ Aumento de plagas

431

PASO 2: A dónde queremos llegar:

- ❖ Mayor mano de obra con calidad.
- ❖ Hacer del campo una despensa agrícola y empresarial.
- ❖ Vías óptimas
- ❖ Diversificación de productos.
- ❖ Énfasis en la educación de la productividad agropecuaria
- ❖ Vivienda digna
- ❖ Capacitación constante en todos los sectores
- ❖ Optimización del sistema y potabilización del acueducto

PASO 3: Cómo podemos llegar:

- ❖ Creación de cooperativas de economía solidaria
- ❖ Comercialización de productos

PROYECTO DE PLAN DE DESARROLLO

- ❖ Gestionando los recursos.
- ❖ Capacitación mediante el SENA y demás instituciones.
- ❖ Acompañamiento continuo de la administración a los productores.
- ❖ Construcción de vías y mantenimiento de las existentes
- ❖ Mejoramiento de enramadas

ASISTENCIA POR VEREDAS

Cantidad de preguntas	7	
VEREDAS	Santa Barbaja	3
	San Juanito	2
	San Cayetano	2

FRECUENCIA DE PREGUNTA O INQUIETUD

RESUMEN DE PROBLEMÁTICAS “ GRUPO ECONÓMICO”		
VÍAS	Arreglo malla vial	7
	Señalización	1
INFRAESTRUCTURA	Arreglo enramadas	1
	Puentes	2
	Alcantarillado	1
	Planta de tratamiento	1
VIVIENDA	Mejoramiento vivienda	1
EMPRENDIMIENTO	Asesoría a campesino	1

PROYECTO DE PLAN DE DESARROLLO

	Visitas de funcionarios	1
	Comercialización	1
	Diversificación de productos	6
PRODUCCIÓN	Falta de mano de obra	2
	Fomento a la producción	3
	Asesorías y acompañamiento para mejorar la producción	5
	Calidad de productos	2

433

PROYECTO DE PLAN DE DESARROLLO

GRUPO DE TRABAJO “AMBIENTE SOSTENIBLE”

PASO 1: Descripción de problemática:

- ❖ Acueducto veredal. Mal servicio
- ❖ Problemas sanitarios al manejo de abono.
- ❖ Falta de Juntas de Acción Comunal
- ❖ Erosión
- ❖ Problemas en salud pública por criadero de zancudos en pozos, existencia de galpones
- ❖ Deslizamientos de terrenos

434

PASO 2: A dónde queremos llegar:

- ❖ Señalización de “vía peligrosa”
- ❖ Conciencia y cultura de pago para funcionamiento de acueducto veredal
- ❖ Sistema organizado de visitas de asistencia técnica
- ❖ Disminución de la erosión
- ❖ Control sobre manejo de galpones

PASO 3: Cómo podemos llegar:

- ❖ Asesoría en la parte normativa y técnica a la comunidad
- ❖ Convocatoria y participación de ciudadanos en la solución de problemas colectivos
- ❖ Asistencia técnica directa programada
- ❖ A través del banco de semillas de plantas que disminuyan la erosión
- ❖ Control ecológico
- ❖ Asesoría para reglamentación ambiental

ASISTENCIA POR VEREDAS

Cantidad de preguntas	4	
VEREDAS	Santa Bárbara	1
	San Juanito	2
	San Cayetano	
	Centro	1

PROYECTO DE PLAN DE DESARROLLO

FRECUENCIA DE PREGUNTA O INQUIETUD

RESUMEN DE PROBLEMÁTICAS “ AMBIENTE SOSTENIBLE”		
FUENTES HÍDRICAS	Contaminación	3
SERVICIOS PÚBLICOS	Servicios	4
	Acueducto	1
	Energía	9
SANEAMIENTO BÁSICO	Residuos sólidos	5
	Pozos sépticos	2
CONTAMINACIÓN	De suelos	2
PREVENCIÓN	Prevención desastres	1
	Vacunación de animales	2
REFORESTACIÓN	Siembra de árboles	2
	Prevención de quemas	2

435

PROYECTO DE PLAN DE DESARROLLO

GRUPO DE TRABAJO “INFANCIA NIÑEZ Y ADOLSCENCIA”

PASO 1: Descripción de problemática:

- ❖ Carencia en pintura de las escuelas
- ❖ Falta dotación de biblioteca
- ❖ Adquisición de elementos deportivos
- ❖ No hay computadores
- ❖ Carencia de canecas para la basura
- ❖ Inestabilidad e inseguridad de muros en la escuela
- ❖ Seguridad en el trayecto casa – escuela
- ❖ Baja cantidad de educadores

436

PASO 2: A dónde queremos llegar:

- ❖ Tranquilidad en el desplazamiento de estudiantes entre casa- escuela
- ❖ Gran dotación de implementos deportivos, didácticos
- ❖ Mejora en calidad de la educación

PASO 3: Cómo podemos llegar:

- ❖ Capacitación en reciclaje
- ❖ Mantenimiento de tanques del agua y conducción a los baños
- ❖ Reparación de los parques
- ❖ Mayor asignación de docentes y/o monitores
- ❖ Marcha de ladrillos para adoquinamiento.
- ❖ Construcción de puentes en guadua o tabla.

ASISTENCIA POR VEREDA

Cantidad de preguntas	14	
VEREDAS	Altomira	12
	Santa Bárbara	1
	San Cayetano	1

PROYECTO DE PLAN DE DESARROLLO



“MESA TERRITORIAL DE PLANEACIÓN

“LOMALARGA”

FECHA: 05-02/2012

PROYECTO DE PLAN DE DESARROLLO

Alcaldía Municipal de Nocaima - Teléfono: (091) 8451035 – 8451055 – www.nocaima.gov.co - E-mail:
alcaldia@nocaima-cundinamarca.gov.co – alcaldia@nocaima.gov.co – Dirección: Carrera 6 No. 6 – 41 – Horario de
Atención: Lunes a Viernes: 8:00 a.m. a 12:00 m y 1:30 p.m. a 5:30 p.m. Sábados: 8:00 a.m. a 12:00 m

GRUPO DE TRABAJO “SOCIAL”

PASO 1: Descripción de problemática:

- ❖ Niños de 0 a 5 años:
 - No hay zonas para actividades
 - No hay procesos educativos
 - Falta de atención en cuanto a salud
 - Falta de citas para la atención en el centro de salud
 - No hay atención inmediata en situaciones de emergencia
- ❖ Niños de 6 a 12 años
 - Falta de polideportivos
 - Necesidad de una sala de informática
 - No hay agua para baños
 - No hay plan de cultura
 - Se reitera problema de salud
- ❖ Jóvenes:
 - No hay ruta escolar
 - No hay actividades para el tiempo libre
- ❖ Adultos:
 - (laboral) producción de panela y varios productos
 - Poca comercialización de los productos por falta de asesorías
 - Falta de integración en la comunidad
 - No hay grupos de trabajo por edades
 - Mala convivencia
 - No existe el trabajo en comunidad
- ❖ Adulto Mayor:
 - No hay acompañamiento al adulto mayor
 - El programa Semillas de Amor debe ser continuo
 - No hay promotoras que acompañen al adulto mayor

PASO 2: A dónde queremos llegar:

- ❖ **Niños de 0 a 5 años:**
 - Que niños de la primera infancia tengan un espacio de recreación, necesitando así mismo a las promotoras de salud para una intención integra.
- ❖ **Niños de 6 a 12 años:**
 - Actividades para el tiempo libre
 - Útiles escolares para los niños
 - Rutas
 - Mejoramiento calidad de agua
 - Baños para la escuela
- ❖ **Adultos:**
 - Una asesoría para el emprendimiento. varios productos
 - N
- ❖ **Adulto Mayor:**
 - Atención médica
 - Asistencia por parte de promotoras
 - Brigadas de salud preventivas
 - Transporte especial

439

PASO 3: Cómo podemos llegar:

- ❖ Cada persona contribuir en lo que más pueda, aportando actividades, participación
- ❖ Transferencia de conocimiento y experiencia entre las personas.
- ❖ Con una sala de informática.

PROYECTO DE PLAN DE DESARROLLO

ASISTENCIA POR VEREDAS

Cantidad de preguntas	8	
VEREDAS	Lomalarga	8

FRECUENCIA DE PREGUNTA O INQUIETUD

RESUMEN DE PROBLEMÁTICAS “ GRUPO SOCIAL”		
EDUCACIÓN	Baja Calidad	2
	Dotación de útiles	1
	Acceso internet	5
	Mejoramiento infraestructura	8
SALUD	Atención centro salud	5
	Sistema preventivo	2
	Priorización	1
	Falta de promotoras	4
DEPORTES	Mejoramiento Escuela	5
ESCUELAS DE FORMACIÓN	Acercar escuelas a la comunidad	8
ADULTO MAYOR	Atención al adulto	1
	Familias en acción	1
RECREACIÓN	Mayor recreación a población	2
PROGAMAS DE INFANCIA	Programas de calidad	2
INCLUSIÓN	Oportunidades para sector rural	1
DESARROLLO INTEGRAL	Visualización a un futuro	3

PROYECTO DE PLAN DE DESARROLLO

GRUPO DE TRABAJO “PLANEACIÓN”

PASO 1: Descripción de problemática:

- ❖ Vías:
 - Vías en regular estado
- ❖ Vivienda
 - Solución de vivienda para damnificados por ola invernal
- ❖ Infraestructura
 - Falta de un lugar para hacer deporte
- ❖ Se necesita capacitación por parte de bomberos , obras de mitigación ambiental
- ❖ Fallas en el acueducto

441

PASO 2: A dónde queremos llegar:

- ❖ Mejoramiento de vías
- ❖ Recursos que garanticen una vivienda digna y segura
- ❖ Lugar para el desarrollo físico y lúdico de niños y jóvenes
- ❖ Una comunidad preparada ante situaciones emergentes
- ❖ Un buen servicio de acueducto
- ❖ Escuelas óptimas para los niños

PASO 3: Cómo podemos llegar:

- ❖ Construcción de polideportivo.
- ❖ Trabajo mancomunado y solidario entre administración y comunidad
- ❖ Vigilando y manteniendo las obras hechas por la administración
- ❖ Por gestión de la alcaldesa y esfuerzos de la comunidad.
- ❖ Cada uno tendiendo planes de contingencia

PROYECTO DE PLAN DE DESARROLLO

FRECUENCIA DE LA PREGUNTA O INQUIETUD

RESUMEN DE PROBLEMÁTICAS “ GRUPO DE PLANEACIÓN”		
VÍAS	Arreglo carretera	4
INFRAESTRUCTURA	Puentes	2
	Enramadas	5
	Acueducto	1
	Escuelas mejoramiento	12
VIVIENDA	Reconstrucción	2
	Reubicación	4
	Cintas	7
	Subsidio	2
DESPLAZAMIENTO	Situación	3
PROPUESTA DE REFORESTACIÓN	Adecuación de lotes para reforestación	2
OFICINA DE PLANEACIÓN	Mal manejo de estratificación	3

PROYECTO DE PLAN DE DESARROLLO

GRUPO DE TRABAJO “ECONÓMICO”

443

PASO 1: Descripción de problemática:

- ❖ No hay infraestructura adecuada para enramadas
- ❖ Los terrenos son sub- utilizados
- ❖ Tecnificación del cultivo de caña es nula
- ❖ No hay diversificación de cultivos
- ❖ N hay comercialización
- ❖ Subproductos de la panela
- ❖ Asistencia técnica de la UMATA
- ❖ Mantenimiento de las vías
- ❖ Escasez mano de obra
- ❖ Mejoramiento de vivienda
- ❖ Falta de visión de la comunidad
- ❖ Problemas con el servicio de acueducto
- ❖ Realización de pruebas organolépticas para observar calidad de agua
- ❖ Adquisición de predios con fuentes hídricas
- ❖ Encauce de aguas lluvias
- ❖ Visita del Clopad a zonas de riesgo
- ❖ Pérdida de caminos rurales
- ❖ No hay una práctica ecoturística organizada

PASO 2: A dónde queremos llegar:

- ❖ Tecnificación de enramadas
- ❖ Diversificación de cultivos
- ❖ Comercialización de productos
- ❖ Apoyo y asistencia constante por parte de administración municipal
- ❖ Mantenimiento de vías principales y alternas
- ❖ Producción de miel
- ❖ Calidad en la productos

PROYECTO DE PLAN DE DESARROLLO

PASO 3: Cómo podemos llegar:

- ❖ Reubicación personas afectadas ola invernial
- ❖ Reactivación de ecoturismo
- ❖ Mejorando los procesos manufactureros
- ❖ Capacitación apoyados en instituciones educativas
- ❖ Educación en manejo de residuos sólidos
- ❖ Reforestación
- ❖ Solicitando apoyo otras entidades estatales
- ❖ Apoyo constante de administración municipal
- ❖ Creación de empresas de economía solidaria
- ❖ Comercialización de los productos

ASISTENCIA POR VEREDAS

Cantidad de preguntas	II	
VEREDAS	Volcán	1
	Cañutal	1
	lomalarga	7
	Sin identifica	2

PROYECTO DE PLAN DE DESARROLLO

FRECUENCIA DE PREGUNTA O INQUIETUD

RESUMEN DE PROBLEMÁTICAS “ GRUPO ECONÓMICO”		
VÍAS	Arreglo malla vial	8
INFRAESTRUCTURA	Arreglo enramadas	5
	Puentes	1
	Alcantarillado	1
	Planta de tratamiento	5
VIVIENDA	Mejoramiento vivienda	3
	Facilidad de créditos	1
EMPRENDIMIENTO	Asesoría a campesino	1
	Comercialización	2
	Diversificación de productos	2
PRODUCCIÓN	Falta de mano de obra	3
	Fomento a la producción	2
	Asesorías y acompañamiento para mejorar la producción	5
	Calidad de productos	2

PROYECTO DE PLAN DE DESARROLLO

GRUPO DE TRABAJO “AMBIENTE SOSTENIBLE”

PASO 1: Descripción de problemática:

- ❖ La institución debe entregar una solución y planificación integral en la construcción de las casas para el sistema de alcantarillado
- ❖ Problemas con el servicio de luz y su elevado costo
- ❖ Consumo de plásticos en exceso
- ❖ Daños en pozos sépticos
- ❖ No se utilizan plantas nativas como fuentes de proteína

446

PASO 2: A dónde queremos llegar:

- ❖ Tener casa de tal forma que el pozo séptico genere sostenibilidad mediante biodigestores.
- ❖ Tener flujo de energía constante
- ❖ Acopiar en un sitio los residuos y reciclar

PASO 3: Cómo podemos llegar:

- ❖ Cada vivienda debe tener un pozo séptico
- ❖ Reforestar con plantas nativas
- ❖ Adaptando proyectos para incluirlos en el plan de desarrollo sobre utilización de biodigestores
- ❖ Plasmando en el plan de desarrollo la implementación obligatoria de Recolección de plásticos en las escuelas
- ❖ Procesos de reforestación guiados por la comunidad

PROYECTO DE PLAN DE DESARROLLO

GRUPO DE TRABAJO “INFANCIA NIÑEZ Y ADOLSCENCIA”

PASO 1: Descripción de problemática:

- ❖ Falta de un espacio adecuado para hacer deporte
- ❖ Falta de una sala de cómputo
- ❖ Falta de implementos deportivos
- ❖ Falta de material pedagógico
- ❖ Arreglos en la vía
- ❖ Mejorar acueducto para servicio y utilización de baños
- ❖ Falta de una ruta escolar

447

PASO 2: A dónde queremos llegar:

- ❖ Plena cobertura en salud
- ❖ Algo que hacer con el tiempo libre
- ❖ Gozar de nuestros derechos
- ❖

PASO 3: Cómo podemos llegar:

- ❖ Promoviendo espacios para el manejo adecuado del tiempo libre
- ❖ Cátedra sobre derechos y deberes
- ❖ Pensando en el interés colectivo y no individual
- ❖ Cuidando las obras hechas
- ❖ Construyendo
- ❖ Solicitando recursos para la escuela

Cantidad de inquietudes	II	
VEREDAS	Lomalarga	II

PROYECTO DE PLAN DE DESARROLLO



“MESA TERRITORIAL DE PLANEACIÓN “SECTOR URBANO”

FECHA: 09-02/2012

PROYECTO DE PLAN DE DESARROLLO

Alcaldía Municipal de Nocaíma - Teléfono: (091) 8451035 – 8451055 – www.nocaima.gov.co - E-mail:
alcaldia@nocaima-cundinamarca.gov.co – alcaldia@nocaima.gov.co – Dirección: Carrera 6 No. 6 – 41 – Horario de
Atención: Lunes a Viernes: 8:00 a.m. a 12:00 m y 1:30 p.m. a 5:30 p.m. Sábados: 8:00 a.m. a 12:00 m

GRUPO DE TRABAJO “SOCIAL”

PASO 1: Descripción de problemática:

❖ PRIMERA INFANCIA

- No hay zonas de recreación para los niños
- Los programas de atención no llegan a todos los niños
- Reservar espacios públicos
- No existen espacios exclusivos para niños
- No hay continuidad ni seguimiento a programas sociales
- Falta apoyo y seguimiento psicosocial
- No hay especialistas ni equipos médicos especializados

449

❖ INFANCIA

- Espacios recreativos y deportivos en mal estado
- Las escuelas de formación no llegan al sector rural
- Se ha perdido la calidad en educación
- No hay apoyo a programas de educación incluyente a los niños con necesidades especiales.

❖ ADOLESCENCIA

- No existen programas de educación sexual orientado en valores
- Venta de sustancias psicoactivas a menores de edad
- Falta acompañamiento de padres y el BUEN EJEMPLO
- No hay sanciones a menores de edad por parte de autoridades competentes
- Fallas en la educación
- No hay apoyo a los talentos

❖ ADULTOS

- No hay fuentes de empleo
- No hay asociaciones
- Falta de microempresa
- No hay inclusión social
- Apoyar la asociación de discapacidad
- No hay lugar adecuado para que adultos mayores puedan desarrollar programas de inclusión social.

PROYECTO DE PLAN DE DESARROLLO

PASO 2: A dónde queremos llegar:

❖ PRIMERA INFANCIA

- Lugares con todas las características para atender a los niños y brindar la atención integral a todos

❖ INFANCIA

- Todos los niños estén vinculados al menos a una de las escuelas de formación
- Que todos los niños estén mentalmente sanos

❖ ADOLESCENCIA

- Veedurías a la calidad de educación que se da en los colegios
- Tener adolescentes con proyectos de vida claros
- Control de horarios en la noche

❖ ADULTOS

- Tener espíritu de trabajo en comunidad
- No tener división política
- Plena atención para los discapacitados
- Sitio donde los adultos mayores puedan realizar trabajos para sentirse útiles

PASO 3: Cómo podemos llegar:

- Integración y participación de la comunidad en actividades que se desarrollen en el municipio y comprometerse en la vigilancia al igual que veedurías para los programas y apoyo a las instituciones educativas
- Compromiso de trabajo para que los distintos programas se lleven a feliz término reconociendo y exigiendo los derechos

ASISTENCIA POR BARRIOS

Cantidad de preguntas	7	
	Chicó	3
	La parcela	1

PROYECTO DE PLAN DE DESARROLLO

VEREDAS	Fical	1
	Centro	2

FRECUENCIA DE PREGUNTA O INQUIETUD

451

RESUMEN DE PROBLEMÁTICAS “ GRUPO SOCIAL”		
EDUCACIÓN	Baja Calidad	2
	Acceso internet	3
	Mejoramiento infraestructura	3
	Ciclo de educación incompleto	5
	Educación integral	3
SALUD	Atención centro salud	5
	Sistema preventivo	2
	Sistema médico especializado	1
	Pediatra	2
DEPORTES	Mejoramiento Escuela	6
ESCUELAS DE FORMACIÓN	Acercar escuelas a la comunidad	2
	Fallas en la información	6
ADULTO MAYOR	Atención al adulto	2
	Familias en acción	1
RECREACIÓN	Mayor recreación a población	6
PROGAMAS DE INFANCIA	Programas de calidad	2
INCLUSIÓN	Oportunidades para sector rural	2

PROYECTO DE PLAN DE DESARROLLO

GRUPO DE TRABAJO “PLANEACIÓN”

PASO 1: Descripción de problemática:

- ❖ Nunca se ha tenido en cuenta a la comunidad para la construcción del Esquema de Ordenamiento Territorial.
- ❖ Carencia de Salón comunal
- ❖ Fallas en la infraestructura de los colegios.
- ❖ No hay programas de embellecimiento de los barrios del municipios
- ❖ Problemática en la vía urbana (señalización – movilización)
- ❖ Ocupación de espacios públicos

452

PASO 2: A dónde queremos llegar:

- ❖ A elaborar un Esquema de Ordenamiento Territorial que sea justo y que obedezca los esquema normativos y técnicos mínimos necesarios.
- ❖ Tener un lugar adecuado donde las comunidades se puedan reunir
- ❖ Tener tranquilidad en las instalaciones de los planteles educativos mediante diagnósticos confiables
- ❖ A un tránsito vial adecuado
- ❖

PASO 3: Cómo podemos llegar:

- ❖ Ajuste al Esquema de Ordenamiento Territorial
- ❖ Recuperar la fuente hídrica del dinde
- ❖ Recuperación de caminos reales
- ❖ Recuperación de espacios públicos

PROYECTO DE PLAN DE DESARROLLO

GRUPO DE TRABAJO “ECONÓMICO”

PASO 1: Descripción de problemática:

- ❖ Mejoramiento y arreglo de calles
- ❖ No hay turismo
- ❖ Altos precios ocasionando bajo comercio
- ❖ Falta de transporte público adecuado
- ❖ Mala atención al cliente
- ❖ Poca variedad en servicios de alimentación
- ❖ Falta de actividades deportivas y culturales
- ❖ Falta de Calidad en la prestación del servicio de transporte público
- ❖ Servicio deficiente de energía con alto costo
- ❖ No hay tranquilidad para la comunidad por cargue de mercancía
- ❖ Malos olores en el ambiente

453

PASO 2: A dónde queremos llegar:

- ❖ Sistema de turismo satisfactorio
- ❖ Reactivación del comercio con precios justos y competitivos
- ❖ Organización de eventos culturales y deportivos que atraigan a turistas
- ❖ Mejorar la tranquilidad para la comunidad
- ❖ Descontaminación quebrada de la moya
- ❖ Recuperación de planta de tratamiento de residuos sólidos y aguas residuales
- ❖ Recuperación colegio departamental

PASO 3: Cómo podemos llegar:

- ❖ Creación de empresa de economía solidaria
- ❖ Gestionando recursos con el estado
- ❖ Participación activa de la comunidad
- ❖ Organización de eventos recreo deportivos culturales
- ❖ Organización del comercio en general
- ❖ Embellecimiento del municipio
- ❖ Capacitación de las cooperativas de transporte
- ❖ Reubicación parque automotor
- ❖ Regulación de tarifas en el transporte público
- ❖ Regulación Servicio de energía
- ❖ Reactivación de ecoturismo con capacitaciones requeridas
- ❖ Apoyo constante de administración municipal
- ❖ Construcción de vías alternas para transporte pesado
- ❖ Reubicación de las empacadoras de panela
- ❖ Construcción de polideportivo integral
- ❖ Generar publicidad al municipio
- ❖ Canalización de la Quebrada de la moya
- ❖ Planta de tratamiento de aguas residuales
- ❖ Creación de microempresas

PROYECTO DE PLAN DE DESARROLLO

Cantidad de preguntas	5	
VEREDAS	Sin identificar	1
	Centro	4

RESUMEN DE PROBLEMÁTICAS “ GRUPO ECONÓMICO”		
VÍAS	Arreglo malla vial	2
	Señalización	5
INFRAESTRUCTURA	Arreglo enramadas	2
	Puentes	1
	Alcantarillado	5
	Planta de tratamiento	4
VIVIENDA	Mejoramiento vivienda	4
	Comercialización	1
PRODUCCIÓN	Diversificación de productos	2
	Falta de mano de obra	2
	Fomento a la producción	1
	Asesorías y acompañamiento para mejorar la producción	3
	Calidad de productos	1
	Mercado campesino	4
SERVICIOS DE TRANSPORTE	Coatán	5

PROYECTO DE PLAN DE DESARROLLO

GRUPO DE TRABAJO “AMBIENTE SOSTENIBLE”

PASO 1: Descripción de problemática:

- ❖ Contaminación de las fuentes hídricas
- ❖ Trasmisión de enfermedades
- ❖ Falta de mantenimiento de zonas verdes
- ❖ Lotes baldíos
- ❖ Canalización del agua
- ❖ Mal manejo de las basuras

455

PASO 2: A dónde queremos llegar:

- ❖ Cero enfermedades transmitidas por animales
- ❖ Mantenimiento periódico de jardines
- ❖ Aprovechamiento de residuos sólidos

PASO 3: Cómo podemos llegar:

- ❖ Canalización del agua
- ❖ Plan maestro de alcantarillado
- ❖ Realización de fumigación y control de población canina
- ❖ Trabajo colectivo de comunidad y administración en pro de recuperar las zonas verdes
- ❖ Programas de recolección de residuos sólidos

PROYECTO DE PLAN DE DESARROLLO

ASISTENCIA POR BARRIOS

Cantidad de preguntas	14	
VEREDAS	El retiro	2
	Dinde	1
	Pesebre	7
	San juanito	1
	Chicó	1
	Centro	2

456

FRECUENCIA DE PREGUNTA O INQUIETUD

RESUMEN DE PROBLEMÁTICAS “ AMBIENTE SOSTENIBLE”		
FUENTES HÍDRICAS	Contaminación	3
SERVICIOS PÚBLICOS	Servicios	4
	Acueducto	3
	Energía	5
SANEAMIENTO BÁSICO	Residuos sólidos	6
	Pozos sépticos	3
CONTAMINACIÓN	Suelos	2

PROYECTO DE PLAN DE DESARROLLO

GRUPO DE TRABAJO “INFANCIA NIÑEZ Y ADOLSCENCIA”

PASO 1: Descripción de problemática:

- ❖ Carencia en pintura de las escuelas
- ❖ Falta dotación de biblioteca
- ❖ Adquisición de elementos deportivos
- ❖ No hay computadores
- ❖ Carencia de canecas para la basura
- ❖ Inestabilidad e inseguridad de muros en la escuela
- ❖ Seguridad en el trayecto casa – escuela
- ❖ Baja cantidad de educadores

457

PASO 2: A dónde queremos llegar:

- ❖ Tranquilidad en el desplazamiento de estudiantes entre casa- escuela
- ❖ Gran dotación de implementos deportivos, didácticos
- ❖ Mejora en calidad de la educación

PASO 3: Cómo podemos llegar:

- ❖ Capacitación en reciclaje
- ❖ Mantenimiento de tanques del agua y conducción a los baños
- ❖ Reparación de los parques
- ❖ Mayor asignación de docentes y/o monitores
- ❖ Marcha de ladrillos para adoquinamiento.
- ❖ Construcción de puentes en guadua o tabla.

Cantidad de preguntas	14	
VEREDAS	Altomira	12
	Santa Bárbara	1
	San Cayetano	1

PROYECTO DE PLAN DE DESARROLLO



GRUPO DE TRABAJO “SECTOR CACAOTERO”

Fecha: 12 de Febrero

Total de Preguntas: 18

PROYECTO DE PLAN DE DESARROLLO

Alcaldía Municipal de Nocaíma - Teléfono: (091) 8451035 – 8451055 – www.nocaima.gov.co - E-mail: alcaldia@nocaima-cundinamarca.gov.co – alcaldia@nocaima.gov.co – Dirección: Carrera 6 No. 6 – 41 – Horario de Atención: Lunes a Viernes: 8:00 a.m. a 12:00 m y 1:30 p.m. a 5:30 p.m. Sábados: 8:00 a.m. a 12:00 m

GRUPO DE TRABAJO “SECTOR CACAOTERO”

459

PASO 1: Descripción de problemáticas:

- ❖ Desconocimiento por parte del productor en el aspecto técnico y financiero.
- ❖ No hay continuidad en asistencia técnica por parte de Fedecacao.
- ❖ Falta de prevención de Plagas y enfermedades
- ❖ Problemas de comercialización

PASO 2: A dónde queremos llegar:

- ❖ Queremos tener un sector capacitado.
- ❖ Disminuir significativamente los perjuicios ocasionados directamente e indirectamente a raíz de una actividad cacaotera.
- ❖ Un grado de competencia sano, honesto y regulado

PASO 3: Cómo podemos llegar:

- ❖ Mediante el asesoramiento técnico por personal idóneo.
- ❖ Regulación de precios, calidad y eliminación de intermediarios

PROYECTO DE PLAN DE DESARROLLO

Vereda	Cantidad de Personas
Volcán	1
Santa Bárbara	2
San Agustín	1
Cocunche	1
San Pablo	1
Tobia	2
Jagual	1
San Juanito	2
Naranjal	2
San José	2
Sin identificar	3

TEMAS RECURRENTES

- Asistencia técnica
- Capacitación
- Información sobre la producción
- Acompañamiento, seguimiento y comercialización.
- Estudio de Suelos.
- Fungicidas
- Apoyo financiero y financiamiento para el cultivo
- Compromiso de Federación Cacaotera

PROYECTO DE PLAN DE DESARROLLO



GRUPO DE TRABAJO “PRIMERA INFANCIA, NIÑEZ Y ADOLESCENCIA”

FECHA: 16 de Febrero

LUGAR: Normal Superior

PROYECTO DE PLAN DE DESARROLLO

GRUPO DE TRABAJO “PRIMERA INFANCIA, NIÑEZ Y ADOLESCENCIA”

PRIMERA INFANCIA

462

PASO 1: Descripción de problemáticas:

CATEGORÍA DE DERECHO 1: Existencia

- No hay prioridad en la atención en salud a niños y niñas en esta etapa.
- Problemas con el registro de niños y niñas al nacer en el municipio.

CATEGORÍA DE DERECHO 2: Desarrollo

- Escenarios deportivos, y parques recreativos en mal estado
- Infraestructura del Hogar de bienestar en pobres condiciones

PASO 2: A dónde queremos llegar:

CATEGORÍA DE DERECHO 1: Existencia

- Queremos que la atención sea prioritaria para los niños y niñas de primaria infancia , ya que es fundamental atenderlos y preservar la vida de los mismos
- Garantizar que el nacimiento de los niños y niñas se pueda llevar a buen término y en óptimas condiciones en el municipio de Nocaíma.
- Queremos que todos los niños y niñas sean tenidos en cuenta en las decisiones del municipio y sean garantizados sus derechos.

CATEGORÍA DE DERECHO 2: Desarrollo

- Queremos gozar de zonas de recreación y deporte que no permitan un desarrollo integral.
- Garantizar un espacio apto para la formación y crecimiento

PASO 3: Cómo podemos llegar:

CATEGORÍA DE DERECHO 1: Existencia

- Estableciendo mecanismos por parte de Centro de Salud para atención prioritaria
- Fortaleciendo el nivel de atención al parto para evitar que el nacimiento se de en otros municipios.

CATEGORÍA DE DERECHO 2: Desarrollo

- Arreglo de los escenarios deportivos, parques
- Mejoramiento planta física de Hogar de Bienestar
- Exigiendo una calidad en la atención de salud, educación, recreación y deporte

PROYECTO DE PLAN DE DESARROLLO

GRUPO DE TRABAJO “PRIMERA INFANCIA, NIÑEZ Y ADOLESCENCIA”

NIÑEZ

463

PASO 1: Descripción de problemáticas:

- Falta de parques en sector rural y mejorar del parque urbano.
- No se cuenta con salas de computados y/o centro informático
- Mal estado de en vías de acceso a diferentes escuelas rurales

PASO 2: A dónde queremos llegar:

- Que todas las escuelas rurales tengan un parque temático para uso de niños y niñas de diferentes edades.
- A una formación óptima de niños, niñas y jóvenes a través de las herramientas tecnológicas
- No arriesgar la seguridad e integridad de los estudiantes a la llegada al plantel educativo

PASO 3: Cómo podemos llegar:

- Trabajo mancomunado entre la administración y la comunidad.
- Mediante sensibilización de prácticas de reciclaje.
- A través de actividades como bazares, donaciones y demás

TEMAS RECURRENTES

- Seguridad
- Arreglo unidades sanitarias
- Control precio de transporte escolar
- Arreglo vías
- Arreglo plantel educativo
- Canecas para recolección de basura
- Vías de acceso veredal
- Potabilización de agua
- Mejoras de hospital
- Jornadas de vacunación
- Computadores para los colegios y sala de informática
- Arreglo Cancha de fútbol
- Elementos deportivos
- Campañas de optometría.
- Recuperación espacio de colegio departamental.
- Espacios culturales

PROYECTO DE PLAN DE DESARROLLO

GRUPO DE TRABAJO “PRIMERA INFANCIA, NIÑEZ Y ADOLESCENCIA”

ADOLESCENCIA

464

PASO I: Descripción de problemáticas:

- Viviendas afectadas por movimiento de tierra.
- No hay programas de vivienda
- Hace falta estudios de terrenos
- Aún se encuentran viviendas en zonas de alto riesgo
- No hay programas de unidades sanitarias básicas
- Problemas en servicios públicos
- Falta de canecas de basura y su identificación para promover el reciclaje
- Problemas de salubridad en el casco urbano por cría de animales como aves de corral.
- Ausencia del programa de embellecimiento en el municipio
- No funciona las plantas de aguas residuales
- No hay personal especializado en el Centro de Salud
- No hay ambulancias suficientes.
- No existen jornadas preventivas.
- No hay programas de atención al adulto mayor
- Falta dotación de implementos deportivos y académicos en las instalaciones educativas.
- No hay capacitación de los profesores.
- Hace falta convenios con entidades educativas.
- Problemas de infraestructura en los planteles educativos por falta de planeación previa a su construcción.

PROYECTO DE PLAN DE DESARROLLO

PASO 2: A dónde queremos llegar:

- Habilitar el antiguo Colegio Departamental realizando las reparaciones respectivas
- Campañas de Educación Sexual y normas de conducta
- Dotación efectiva de implementos deportivos

465

PASO 3: Cómo podemos llegar:

- Garantizando el cumplimiento de los derechos desde la personería.
- Valorando, cuidando y protegiendo los planteles educativos.
- Mejora del Campo deportivo
- Campaña de donación de libros e implementos
- Trabajo mancomunado entre estudiantes y comunidad en general.
- Difusión de derechos y deberes ciudadanos.
- Inscripción gratuita a las Escuelas de Formación
- Universidad de Calidad
- Opción de trabajo y ocupación del tiempo libre.
- Mayor dotación de Biblioteca Municipal

PROYECTO DE PLAN DE DESARROLLO



ALCALDIA DE NOCAIMA, CUNDINAMARCA
NIT. 899999718-9.
Despacho Alcaldía



466

PROYECTO DE PLAN DE DESARROLLO

Alcaldía Municipal de Nocaíma - Teléfono: (091) 8451035 – 8451055 – www.nocaima.gov.co - E-mail: alcaldia@nocaima-cundinamarca.gov.co – alcaldia@nocaima.gov.co – Dirección: Carrera 6 No. 6 – 41 – Horario de Atención: Lunes a Viernes: 8:00 a.m. a 12:00 m y 1:30 p.m. a 5:30 p.m. Sábados: 8:00 a.m. a 12:00 m











Fortalecimiento Institucional

MEJORA INSTITUCIONAL

Seguridad municipal

Convivencia Eficiencia Atención

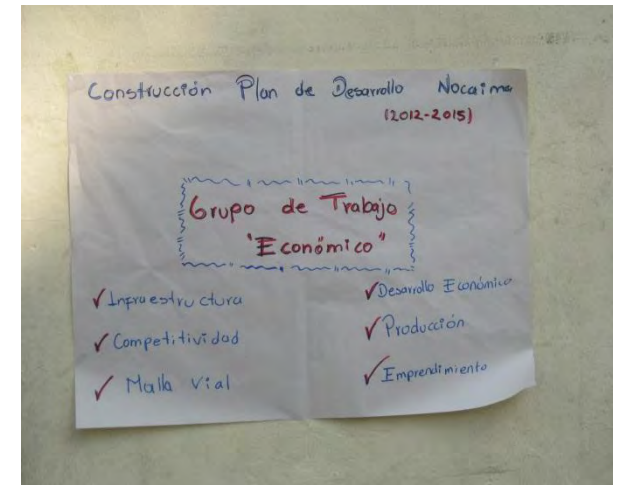



Sensibilización de los niños ante los papás y familias

Niñez Infancia Y ADOLESCENCIA

Construcción de Sociedad Visualización en los diferentes etapas de la vida





















**I. NOCAIMA MESA SECTORIAL DE PLANEACIÓN
- VILLETA**

PROYECTO DE PLAN DE DESARROLLO

Alcaldía Municipal de Nocaima - Teléfono: (091) 8451035 – 8451055 – www.nocaima.gov.co - E-mail: alcaldia@nocaima-cundinamarca.gov.co – alcaldia@nocaima.gov.co – Dirección: Carrera 6 No. 6 – 41 – Horario de Atención: Lunes a Viernes: 8:00 a.m. a 12:00 m y 1:30 p.m. a 5:30 p.m. Sábados: 8:00 a.m. a 12:00 m

La alcaldía de Nocaíma, atendiendo al llamado e invitación de la gobernación departamental de Cundinamarca hizo parte de una gran jornada de trabajo el día domingo 12 de febrero en el municipio de Nocaíma (Cundinamarca). La metodología del día fue la siguiente:

- Instalación del evento
- Palabras del Gobernador
- Palabra Jefe de Planeación Departamental
- Palabras Contralor Departamental
- Ponencias de alcaldes y informes.
- Mesas de Trabajo

Paralelo a esto la y como desarrollo de la metodología propuesta, la gobernación le pidió a las oficinas de planeación municipales que entregara un “Acta de Relatoría”. Dicha acta consistía en identificar problemáticas del municipio, definir a dónde se quería llegar y plantear cómo se podría llegar a la solución de mencionada problemática.

Para tal efecto, se entregaron cerca de 60 (sesenta formatos) en donde se visualizaba lo exigido por la organización(a continuación algunos de estos formatos).

El balance del día fue positivo. La Dra. Amparo Garzón, alcaldesa de nuestro municipio realizó su intervención centrada principalmente en los requerimientos dados por la organización y exponiendo los documentos de Relatoría que se elaboraron

PROYECTO DE PLAN DE DESARROLLO

PLAN DEPARTAMENTAL DE DESARROLLO 2012 – 2015
MESA DE PLANIFICACION MUNICIPAL - MPM

ACTA DE RELATORIA

MUNICIPIO: **NOCAIMA**

OBJETIVO1/GRUPO1: DESARROLLO INTEGRAL DEL SER HUMANO

PASO 1 SITUACION ACTUAL (BALANCE PROBLEMÁTICA Y POTENCIALIDADES)

PRIMERA INFANCIA (niños de 0 a 5 años)

Dificultades en la nutrición pre-natal y post- natal generando índices de mortalidad materna e infantil ocasionados por la falta de conciencia y conocimiento por parte de la gestante y su familia, la distancia entre su lugar de vivienda y el Centro de Atención más cercano y por parte de las instituciones de salud quienes deben fortalecer sus sistema de atención preventivo

PASO 2: A DONDE QUEREMOS LLEGAR (OBJETIVOS) (gerencia por resultados)

PRIMERA INFANCIA (niños de 0 a 5 años)

Tener índices nulos de mortalidad en estos casos, puesto que son eventos que si se tienen los cuidados, la información, el conocimiento y la mejora institucional se pueden corregir con gran efectividad

PASO 3: COMO PODEMOS LLEGAR (propuestas para cumplir los objetivos, enfocadas a bienes y servicios y productos)

PRIMERA INFANCIA (niños de 0 a 5 años)

- ✓ Sensibilizando la población sobre la importancia de los cuidados pre y post natales.
- ✓ Garantizando los derechos de acceso a una atención oportuna y de calidad por parte de la institución encargada y regulada por la autoridad competente.

PROYECTO DE PLAN DE DESARROLLO

PLAN DEPARTAMENTAL DE DESARROLLO 2012 - 2015

MESA DE PLANIFICACION MUNICIPAL - MPM

ACTA DE RELATORIA

MUNICIPIO: **NOCAIMA**

OBJETIVO1/GRUPO1: DESARROLLO INTEGRAL DEL SER HUMANO

PASO 1 SITUACION ACTUAL (BALANCE PROBLEMÁTICA Y POTENCIALIDADES)

PRIMERA INFANCIA (niños de 0 a 5 años)

Se identifica un bajo reconocimiento sobre la importancia en la lactancia materna como alimento único para el niño y la niña menor de seis (6) meses y complementario hasta los dos años, generando carencias nutricionales que afectan el desarrollo integral del niño y la niña menor de 5 años

PASO 2: A DÓNDE QUEREMOS LLEGAR (OBJETIVOS) (gerencia por resultados)

PRIMERA INFANCIA (niños de 0 a 5 años)

Garantizar la lactancia materna, fuente esta de nutrientes necesarios para el desarrollo nutricional del niño y la niña y gran lazo afectivo que vincula y garantiza su desarrollo emocional.

PASO 3: COMO PODEMOS LLEGAR (propuestas para cumplir los objetivos, enfocadas a bienes y servicios y productos)

PRIMERA INFANCIA (niños de 0 a 5 años)

- ✓ Campañas en pro de lactancia materna e informativa sobre su importancia.
- ✓ Sensibilización al sector salud sobre la importancia de una mayor difusión.

PROYECTO DE PLAN DE DESARROLLO

Alcaldía Municipal de Nocaíma - Teléfono: (091) 8451035 – 8451055 – www.nocaima.gov.co - E-mail: alcaldia@nocaima-cundinamarca.gov.co – alcaldia@nocaima.gov.co – Dirección: Carrera 6 No. 6 – 41 – Horario de Atención: Lunes a Viernes: 8:00 a.m. a 12:00 m y 1:30 p.m. a 5:30 p.m. Sábados: 8:00 a.m. a 12:00 m

PLAN DEPARTAMENTAL DE DESARROLLO 2012 – 2015

MESA DE PLANIFICACION MUNICIPAL - MPM ACTA DE RELATORIA

MUNICIPIO: **NOCAIMA**

OBJETIVO1/GRUPO1: DESARROLLO INTEGRAL DEL SER HUMANO

PASO 1 SITUACION ACTUAL (BALANCE PROBLEMÁTICA Y POTENCIALIDADES)

NIÑEZ, INFANCIA Y ADOLESCENCIA

El consumo de drogas psicoactivas, alcohol y la vulnerabilidad sexual es más frecuente en esta población. Nuestra mayor problemática obedece a que presentamos índices en estos aspectos que afectan no sólo el entorno familiar sino que sus repercusiones trascienden al campo académico y a los demás campos de la vida social

PASO 2: A DONDE QUEREMOS LLEGAR (OBJETIVOS) (gerencia por resultados)

NIÑEZ, INFANCIA Y ADOLESCENCIA

A la construcción de una sociedad libre del consumo de sustancias psicoactivas, sin índices de embriaguez en menores de edad, y con plena conciencia una responsabilidad sexual.

A la construcción de una población capacitada e informada, y con conocimiento en la formación de valores éticos y morales

PROYECTO DE PLAN DE DESARROLLO

PASO 3: COMO PODEMOS LLEGAR (propuestas para cumplir los objetivos, enfocadas a bienes y servicios y productos)

NIÑEZ, INFANCIA Y ADOLESCENCIA

- ✓ Seguimiento y control desde casa.
- ✓ Implementando charlas, conferencias, exposición de casos en donde esta población a trascendido a niveles deplorables
- ✓ Mayor control y vigilancia por parte de las autoridades locales
- ✓ Sensibilización a la comunidad en general sobre estas prácticas y un llamado a estar alerta porque es la obligación de todos estimular la prevención.

PROYECTO DE PLAN DE DESARROLLO

PLAN DEPARTAMENTAL DE DESARROLLO 2012 – 2015

MESA DE PLANIFICACION MUNICIPAL - MPM

ACTA DE RELATORIA

MUNICIPIO: **NOCAIMA**

OBJETIVO1/GRUPO1: DESARROLLO INTEGRAL DEL SER HUMANO

PASO 1 SITUACION ACTUAL (BALANCE PROBLEMÁTICA Y POTENCIALIDADES)

NIÑEZ, INFANCIA Y ADOLESCENCIA

Los programas y escuelas de formación cultural y deportiva no llegan a la comunidad rural, ampliando así la brecha entre esta población con base al área rural y el área urbana

PASO 2: A DONDE QUEREMOS LLEGAR (OBJETIVOS) (gerencia por resultados)

NIÑEZ, INFANCIA Y ADOLESCENCIA

Cubrimiento total de la población en los programas y escuelas de formación cultural y deportiva

PASO 3: COMO PODEMOS LLEGAR (propuestas para cumplir los objetivos, enfocadas a bienes y servicios y productos)

NIÑEZ, INFANCIA Y ADOLESCENCIA

✓ Acercando los programas de las escuelas de formación al sector rural.

PROYECTO DE PLAN DE DESARROLLO

PLAN DEPARTAMENTAL DE DESARROLLO 2012 – 2015

MESA DE PLANIFICACION MUNICIPAL - MPM

ACTA DE RELATORIA

MUNICIPIO: **NOCAIMA**

OBJETIVO1/GRUPO1: DESARROLLO INTEGRAL DEL SER HUMANO

PASO 1 SITUACION ACTUAL (BALANCE PROBLEMÁTICA Y POTENCIALIDADES)

NIÑEZ, INFANCIA Y ADOLESCENCIA

La calidad en la educación de los jóvenes, niños y adolescentes ha ido en retroceso. Esta problemática involucra a los docentes, al sistema educativo, a fallas en la temática de las clases y desde luego apersonamiento del estudiante

PASO 2: A DONDE QUEREMOS LLEGAR (OBJETIVOS) (gerencia por resultados)

NIÑEZ, INFANCIA Y ADOLESCENCIA

Que Nocaíma sea un municipio líder en materia de educación. Que sea ejemplo a seguir en cuanto a la metodología educativa. Queremos que la comunidad en su conjunto construya la educación que quiere.

PASO 3: COMO PODEMOS LLEGAR (propuestas para cumplir los objetivos, enfocadas a bienes y servicios y productos)

NIÑEZ, INFANCIA Y ADOLESCENCIA

- ✓ Aplicando los estándares en calidad primaria, básica y secundaria.
- ✓ Evaluando el desempeño de los niños y jóvenes en el plantel educativo
- ✓ Sensibilizando a los familiares de que este es un proceso colectivo

PROYECTO DE PLAN DE DESARROLLO

PLAN DEPARTAMENTAL DE DESARROLLO 2012 – 2015

MESA DE PLANIFICACION MUNICIPAL - MPM

ACTA DE RELATORIA

MUNICIPIO: **NOCAIMA**

OBJETIVO1/GRUPO1: DESARROLLO INTEGRAL DEL SER HUMANO

PASO 1 SITUACION ACTUAL (BALANCE PROBLEMÁTICA Y POTENCIALIDADES)

ADULTO MAYOR

Tristemente se puede observar el distanciamiento entre los hijos y sus padres cuando a llegan a la etapa de vejez. Cuando el adulto mayor deja de contribuir económicamente en la familia, el distanciamiento se acentúa, desconociendo toda una vida de trabajo, conocimiento y experiencia.

PASO 2: A DONDE QUEREMOS LLEGAR (OBJETIVOS) (gerencia por resultados)

ADULTO MAYOR

Construir una comunidad fraternal en donde el trato al Adulto Mayor sea equivalente e incluso superado exponencialmente por su grado de experiencia y conocimiento a lo largo del ciclo de vida

PASO 3: COMO PODEMOS LLEGAR (propuestas para cumplir los objetivos, enfocadas a bienes y servicios y productos)

ADULTO MAYOR

- ✓ Sensibilización a la comunidad en general (familia, niñez, infancia y adolescencia, y comunidad en su conjunto) sobre el placer de llegar a ser un Adulto Mayor.
- ✓ Generando actividades de ocupación del tiempo .

PROYECTO DE PLAN DE DESARROLLO

Alcaldía Municipal de Nocaíma - Teléfono: (091) 8451035 – 8451055 – www.nocaima.gov.co - E-mail: alcaldia@nocaima-cundinamarca.gov.co – alcaldia@nocaima.gov.co – Dirección: Carrera 6 No. 6 – 41 – Horario de Atención: Lunes a Viernes: 8:00 a.m. a 12:00 m y 1:30 p.m. a 5:30 p.m. Sábados: 8:00 a.m. a 12:00 m



PLAN DEPARTAMENTAL DE DESARROLLO 2012 – 2015

MESA DE PLANIFICACION MUNICIPAL - MPM

ACTA DE RELATORIA

MUNICIPIO: **NOCAIMA**

OBJETIVO1/GRUPO1: DESARROLLO INTEGRAL DEL SER HUMANO

PASO 1 SITUACION ACTUAL (BALANCE PROBLEMÁTICA Y POTENCIALIDADES)

ADULTO

Las fuentes de empleo de la población adulta es baja en gran medida por el pequeño grado de producción que hay en el municipio. A pesar de que se está promoviendo la diversificación en los cultivos para su comercialización este índice aún es preocupante.

PASO 2: A DONDE QUEREMOS LLEGAR (OBJETIVOS) (gerencia por resultados)

ADULTO

Queremos que la población adulta goce de un trabajo digno y bien remunerado a partir del crecimiento en el comercio del municipio.

PASO 3: COMO PODEMOS LLEGAR (propuestas para cumplir los objetivos, enfocadas a bienes y servicios y productos)

ADULTO

- Realizando asesorías sobre herramientas de innovación.
- Diversificando la producción agrícola.
- Sensibilizando a la comunidad de que en el sector agrario carecen de mano de obra.

PROYECTO DE PLAN DE DESARROLLO

PLAN DEPARTAMENTAL DE DESARROLLO 2012 – 2015

MESA DE PLANIFICACION MUNICIPAL - MPM

ACTA DE RELATORIA

MUNICIPIO: **NOCAIMA**

OBJETIVO1/GRUPO1: DESARROLLO INTEGRAL DEL SER HUMANO

PASO 1 SITUACION ACTUAL (BALANCE PROBLEMÁTICA Y POTENCIALIDADES)

ADULTO

El elevado consumo de alcohol hace que en gran medida la población adulta no planifique el sueldo recibido en la actividad laboral. Generalmente y al final de de la quincena, y tras no alcanzar el sueldo se ve en la necesidad de recurrir al endeudamiento.

PASO 2: A DONDE QUEREMOS LLEGAR (OBJETIVOS) (gerencia por resultados)

ADULTO

Queremos construir una comunidad responsable, que administre óptimamente los recursos, y que los planifique para incrementar el nivel de ahorro.

PASO 3: COMO PODEMOS LLEGAR (propuestas para cumplir los objetivos, enfocadas a bienes y servicios y productos)

ADULTO

- ✓ Sensibilizando a la población sobre la cultura del ahorro.
- ✓ Desarrollando asesorías por parte de las instituciones idóneas sobre las ventajas de la inversión.

PROYECTO DE PLAN DE DESARROLLO

PLAN DEPARTAMENTAL DE DESARROLLO 2012 – 2015

MESA DE PLANIFICACION MUNICIPAL - MPM

ACTA DE RELATORIA

MUNICIPIO: **NOCAIMA**

OBJETIVO1/GRUPO1: DESARROLLO INTEGRAL DEL SER HUMANO

PASO 1 SITUACION ACTUAL (BALANCE PROBLEMÁTICA Y POTENCIALIDADES)

POBLACIÓN EN DISCAPACIDAD

La inclusión de los niños con necesidades especiales a la educación no es adecuada. No se les proporciona las herramientas, capacitaciones y recursos necesarios a los docentes, para incluir a esta población en el aula de clases.

PASO 2: A DONDE QUEREMOS LLEGAR (OBJETIVOS) (gerencia por resultados)

POBLACIÓN EN DISCAPACIDAD

Todos los niños con necesidades especiales tengan acceso a la educación garantizando así su desarrollo integral

PASO 3: COMO PODEMOS LLEGAR (propuestas para cumplir los objetivos, enfocadas a bienes y servicios y productos)

POBLACIÓN EN DISCAPACIDAD

- ✓ Por medio de la capacitación y orientación a los docentes.
- ✓ Gestionando recursos para la creación de un centro especializado para la población con necesidades especiales

PROYECTO DE PLAN DE DESARROLLO

Alcaldía Municipal de Nocaíma - Teléfono: (091) 8451035 – 8451055 – www.nocaima.gov.co - E-mail: alcaldia@nocaima-cundinamarca.gov.co – alcaldia@nocaima.gov.co – Dirección: Carrera 6 No. 6 – 41 – Horario de Atención: Lunes a Viernes: 8:00 a.m. a 12:00 m y 1:30 p.m. a 5:30 p.m. Sábados: 8:00 a.m. a 12:00 m

PLAN DEPARTAMENTAL DE DESARROLLO 2012 – 2015

MESA DE PLANIFICACION MUNICIPAL - MPM

ACTA DE RELATORIA

MUNICIPIO: **NOCAIMA**

OBJETIVO1/GRUPO1: DESARROLLO INTEGRAL DEL SER HUMANO

PASO 1 SITUACION ACTUAL (BALANCE PROBLEMÁTICA Y POTENCIALIDADES)

POBLACIÓN EN DISCAPACIDAD

Las familias de las personas con habilidades especiales y que viven en el sector rural no cuentan con los recursos económicos para desplazarse al casco urbano y acceder a los diferentes servicios que garanticen su desarrollo integral y mejoren su calidad de vida.

PASO 2: A DONDE QUEREMOS LLEGAR (OBJETIVOS) (gerencia por resultados)

POBLACIÓN EN DISCAPACIDAD

Brindarle todas y cada una de las herramientas necesarias a esta población para que puedan acceder a los programas de desarrollo integral.

PASO 3: COMO PODEMOS LLEGAR (propuestas para cumplir los objetivos, enfocadas a bienes y servicios y productos)

POBLACIÓN EN DISCAPACIDAD

- ✓ Gestionando recursos para la ayuda y asistencia familiar
- ✓ Acercando los programas de atención a las personas con habilidades especiales al sector rural

PROYECTO DE PLAN DE DESARROLLO

Alcaldía Municipal de Nocaíma - Teléfono: (091) 8451035 – 8451055 – www.nocaima.gov.co - E-mail: alcaldia@nocaima-cundinamarca.gov.co – alcaldia@nocaima.gov.co – Dirección: Carrera 6 No. 6 – 41 – Horario de Atención: Lunes a Viernes: 8:00 a.m. a 12:00 m y 1:30 p.m. a 5:30 p.m. Sábados: 8:00 a.m. a 12:00 m



PLAN DEPARTAMENTAL DE DESARROLLO 2012 – 2015

MESA DE PLANIFICACION MUNICIPAL - MPM

ACTA DE RELATORIA

MUNICIPIO: **NOCAIMA**

OBJETIVO1/GRUPO1: DESARROLLO INTEGRAL DEL SER HUMANO

PASO 1 SITUACION ACTUAL (BALANCE PROBLEMÁTICA Y POTENCIALIDADES)

POBLACIÓN EN DISCAPACIDAD

No se cuenta con el equipo interdisciplinario para atender las necesidades de la población con habilidades especiales, por lo que su proceso de rehabilitación es muy lento, no se ven los resultados inmediatamente, las familias se desmotivan e interrumpen el proceso de rehabilitación.

PASO 2: A DONDE QUEREMOS LLEGAR (OBJETIVOS) (gerencia por resultados)

POBLACIÓN EN DISCAPACIDAD

Queremos que toda la población con habilidades especiales goce de plena atención y toda la capacitación necesaria para su rehabilitación

PASO 3: COMO PODEMOS LLEGAR (propuestas para cumplir los objetivos, enfocadas a bienes y servicios y productos)

POBLACIÓN EN DISCAPACIDAD

- ✓ Consultando programas interinstitucionales que le permitan vincular al personal capacitado al equipo de trabajo municipal (en forma laboral y/o en calidad de pasantes)
- ✓ Haciendo el llamado a instituciones de orden nacional para que presten asesorías como complemento de la actividad realizada por los profesionales

PROYECTO DE PLAN DE DESARROLLO

PLAN DEPARTAMENTAL DE DESARROLLO 2012 – 2015

MESA DE PLANIFICACION MUNICIPAL - MPM

ACTA DE RELATORIA

MUNICIPIO: NOCAIMA

OBJETIVO1/GRUPO1: DESARROLLO INTEGRAL DEL SER HUMANO

PASO 1 SITUACION ACTUAL (BALANCE PROBLEMÁTICA Y POTENCIALIDADES)

POBLACIÓN EN DISCAPACIDAD

No existe oferta laboral para las personas con habilidades especiales y esto hace que no se puedan desarrollar ocupacionalmente, siendo una carga para sus familias.

PASO 2: A DONDE QUEREMOS LLEGAR (OBJETIVOS) (gerencia por resultados)

POBLACIÓN EN DISCAPACIDAD

Queremos que toda la población con habilidades especiales goce del pleno cumplimiento de sus derechos constitucionales.

PASO 3: COMO PODEMOS LLEGAR (propuestas para cumplir los objetivos, enfocadas a bienes y servicios y productos)

POBLACIÓN EN DISCAPACIDAD

- ✓ Creando programas de inclusión para la población con habilidades especiales.

PROYECTO DE PLAN DE DESARROLLO

Alcaldía Municipal de Nocaíma - Teléfono: (091) 8451035 – 8451055 – www.nocaima.gov.co - E-mail: alcaldia@nocaima-cundinamarca.gov.co – alcaldia@nocaima.gov.co – Dirección: Carrera 6 No. 6 – 41 – Horario de Atención: Lunes a Viernes: 8:00 a.m. a 12:00 m y 1:30 p.m. a 5:30 p.m. Sábados: 8:00 a.m. a 12:00 m



PLAN DEPARTAMENTAL DE DESARROLLO 2012 - 2015

MESA DE PLANIFICACION MUNICIPAL - MPM

ACTA DE RELATORIA

MUNICIPIO: **NOCAIMA**

OBJETIVO2/GRUPO2: SOSTENIBILIDAD AMBIENTAL Y RURALIDAD

PASO 1 SITUACIÓN ACTUAL (BALANCE PROBLEMÁTICA Y POTENCIALIDADES)

Contaminación de las fuentes hídricas ocasionadas por la actividad agropecuaria, la comunidad y los vertimientos de aguas residuales ocasionan malos olores, estimulando la generación de plagas y moscos transmisores de enfermedades.

PASO 2: A DÓNDE QUEREMOS LLEGAR (OBJETIVOS) (gerencia por resultados)

Optimización y potabilización del agua, sin afectar la productividad del sector agropecuario garantizando las mejores condiciones para su consumo y generando un entorno saludable.

PASO 3: CÓMO PODEMOS LLEGAR (propuestas para cumplir los objetivos, enfocadas a bienes y servicios y productos)

- ✓ Sistema de recolección de basuras confiable y eficiente que le muestre a la comunidad la necesidad de no incurrir las prácticas de contaminación.
- ✓ Sensibilización al sector agropecuario de los perjuicios a corto, mediano y largo plazo de las prácticas en contaminación

PROYECTO DE PLAN DE DESARROLLO

Alcaldía Municipal de Nocaíma - Teléfono: (091) 8451035 – 8451055 – www.nocaima.gov.co - E-mail: alcaldia@nocaima-cundinamarca.gov.co – alcaldia@nocaima.gov.co – Dirección: Carrera 6 No. 6 – 41 – Horario de Atención: Lunes a Viernes: 8:00 a.m. a 12:00 m y 1:30 p.m. a 5:30 p.m. Sábados: 8:00 a.m. a 12:00 m

PLAN DEPARTAMENTAL DE DESARROLLO 2012 – 2015

MESA DE PLANIFICACION MUNICIPAL - MPM

ACTA DE RELATORIA

MUNICIPIO: NOCAIMA

OBJETIVO2/GRUPO2: SOSTENIBILIDAD AMBIENTAL Y RURALIDAD

PASO 1 SITUACIÓN ACTUAL (BALANCE PROBLEMÁTICA Y POTENCIALIDADES)

Asistencia técnica limitada que reduce el conocimiento de las buenas prácticas en la producción agrícola, el manejo de los residuos contaminantes originados a partir de este proceso y la forma en que se puede contra restar y/o prevenir la generación de desechos contaminantes.

PASO 2: A DÓNDE QUEREMOS LLEGAR (OBJETIVOS) (gerencia por resultados)

Un sistema productivo con gran eficiencia, eficacia y efectividad enmarcado en un concepto de Ambiente sostenible y de Responsabilidad Social Empresarial

PASO 3: CÓMO PODEMOS LLEGAR (propuestas para cumplir los objetivos, enfocadas a bienes y servicios y productos)

- ✓ Brindando todas las asesorías técnicas necesarias por parte de las instituciones de orden municipal y regional en materia de prevención, seguimiento, evaluación y monitoreo.
- ✓ Realizando talleres que muestren ejemplos de los daños en el corto, mediano y largo plazo que se pueden ocasionar con estas prácticas.

PROYECTO DE PLAN DE DESARROLLO

Alcaldía Municipal de Nocaíma - Teléfono: (091) 8451035 – 8451055 – www.nocaima.gov.co - E-mail: alcaldia@nocaima-cundinamarca.gov.co – alcaldia@nocaima.gov.co – Dirección: Carrera 6 No. 6 – 41 – Horario de Atención: Lunes a Viernes: 8:00 a.m. a 12:00 m y 1:30 p.m. a 5:30 p.m. Sábados: 8:00 a.m. a 12:00 m

PLAN DEPARTAMENTAL DE DESARROLLO 2012 - 2015

MESA DE PLANIFICACION MUNICIPAL - MPM

ACTA DE RELATORIA

MUNICIPIO: **NOCAIMA**

OBJETIVO2/GRUPO2: SOSTENIBILIDAD AMBIENTAL Y RURALIDAD

PASO 1 SITUACION ACTUAL (BALANCE PROBLEMÁTICA Y POTENCIALIDADES)

La inadecuación de la Planta de tratamiento de aguas residuales ha ocasionado el almacenamiento y represamiento de los residuos orgánicos generando así un problema de salubridad municipal

PASO 2: A DONDE QUEREMOS LLEGAR (OBJETIVOS) (gerencia por resultados)

Reactivación y funcionamiento de la Planta de Tratamiento que garantice eliminación de malos olores, represamiento de aguas, foco de infecciones.

PASO 3: COMO PODEMOS LLEGAR (propuestas para cumplir los objetivos, enfocadas a bienes y servicios y productos)

- ✓ Realizando un diagnóstico de todos problemas ocasionados por la falta del funcionamiento de la planta de tratamiento.
- ✓ Reactivando una planta de tratamiento y garantizando su funcionamiento en el corto, mediano y largo plazo.

PROYECTO DE PLAN DE DESARROLLO

Alcaldía Municipal de Nocaíma - Teléfono: (091) 8451035 – 8451055 – www.nocaima.gov.co - E-mail: alcaldia@nocaima-cundinamarca.gov.co – alcaldia@nocaima.gov.co – Dirección: Carrera 6 No. 6 – 41 – Horario de Atención: Lunes a Viernes: 8:00 a.m. a 12:00 m y 1:30 p.m. a 5:30 p.m. Sábados: 8:00 a.m. a 12:00 m

PLAN DEPARTAMENTAL DE DESARROLLO 2012 - 2015

MESA DE PLANIFICACION MUNICIPAL - MPM

ACTA DE RELATORIA

MUNICIPIO: NOCAIMA

OBJETIVO3/GRUPO3:COMPETITIVIDAD E INNOVACIÓN

PASO 1 SITUACION ACTUAL (BALANCE PROBLEMÁTICA Y POTENCIALIDADES)

Pobre diversificación en la producción agrícola renunciando a la posibilidad de explotar los factores regionales (responsablemente), que hoy día son envidiados por múltiples regiones del mundo convirtiéndonos en un municipio carente, pero con todas las condiciones para la prosperidad, el progreso y el desarrollo.

PASO 2: A DONDE QUEREMOS LLEGAR (OBJETIVOS) (gerencia por resultados)

A la construcción de una comunidad agrícola que no dependa tan sólo de la dinámica de un producto, sino que se destaque por tener un sistema integrado de producción y distribución bajo estándares técnicos que garanticen su comercialización.

PASO 3: CÓMO PODEMOS LLEGAR (propuestas para cumplir los objetivos, enfocadas a bienes y servicios y productos)

- ✓ Implementando el mercado campesino canalizado a través una cooperativa encargada de comercializar todos los productos ofrecidos por el sector agropecuario.
- ✓ Fomentando el cultivo de diversos productos siguiendo una a una las recomendaciones de las instituciones técnicas especializadas como la UMATA.

PROYECTO DE PLAN DE DESARROLLO

Alcaldía Municipal de Nocaíma - Teléfono: (091) 8451035 – 8451055 – www.nocaima.gov.co - E-mail: alcaldia@nocaima-cundinamarca.gov.co – alcaldia@nocaima.gov.co – Dirección: Carrera 6 No. 6 – 41 – Horario de Atención: Lunes a Viernes: 8:00 a.m. a 12:00 m y 1:30 p.m. a 5:30 p.m. Sábados: 8:00 a.m. a 12:00 m

PLAN DEPARTAMENTAL DE DESARROLLO 2012 - 2015

MESA DE PLANIFICACION MUNICIPAL - MPM

ACTA DE RELATORIA

MUNICIPIO: **NOCAIMA**

OBJETIVO3/GRUPO3:COMPETITIVIDAD E INNOVACIÓN

PASO 1 SITUACION ACTUAL (BALANCE PROBLEMÁTICA Y POTENCIALIDADES)

El mal estado de la malla vial por falta de obras en infraestructura adecuadas, ha venido afectando exponencialmente al sector comercial, turístico y a la comunidad en su conjunto.

PASO 2: A DONDE QUEREMOS LLEGAR (OBJETIVOS) (gerencia por resultados)

A un sistema de vías adecuado en el sector urbano y rural que garantice el buen desplazamiento de la comunidad municipal, visitantes y comerciantes

PASO 3: COMO PODEMOS LLEGAR (propuestas para cumplir los objetivos, enfocadas a bienes y servicios y productos)

- ✓ Plena señalización en el sector rural y urbano.
- ✓ Arreglo de la malla vial en su totalidad.
- ✓ Realizando mantenimiento y adecuación de caminos reales y vías urbanas

PROYECTO DE PLAN DE DESARROLLO

Alcaldía Municipal de Nocaíma - Teléfono: (091) 8451035 – 8451055 – www.nocaima.gov.co - E-mail: alcaldia@nocaima-cundinamarca.gov.co – alcaldia@nocaima.gov.co – Dirección: Carrera 6 No. 6 – 41 – Horario de Atención: Lunes a Viernes: 8:00 a.m. a 12:00 m y 1:30 p.m. a 5:30 p.m. Sábados: 8:00 a.m. a 12:00 m

PLAN DEPARTAMENTAL DE DESARROLLO 2012 - 2015

MESA DE PLANIFICACION MUNICIPAL - MPM

ACTA DE RELATORIA

MUNICIPIO: **NOCAIMA**

OBJETIVO3/GRUPO3:COMPETITIVIDAD E INNOVACIÓN

PASO 1 SITUACION ACTUAL (BALANCE PROBLEMÁTICA Y POTENCIALIDADES)

La falta de acceso a la información, capacitación y seguimiento de los estándares regionales y nacionales y el desconocimiento de las necesidades de la población nacional, ha desestimulado la capacidad innovadora de nuestra comunidad

PASO 2: A DONDE QUEREMOS LLEGAR (OBJETIVOS) (gerencia por resultados)

La conformación de una sociedad capacitada, líder, emprendedora y capaz de generar procesos de innovación competitivos.

PASO 3: COMO PODEMOS LLEGAR (propuestas para cumplir los objetivos, enfocadas a bienes y servicios y productos)

- ✓ Capacitando a la comunidad.
- ✓ Transfiriendo la experiencia de la población mayores
- ✓ Sensibilizando a la comunidad de que cada persona es integral y por ende cuenta con la capacidad de creación.

PROYECTO DE PLAN DE DESARROLLO

Alcaldía Municipal de Nocaíma - Teléfono: (091) 8451035 – 8451055 – www.nocaima.gov.co - E-mail: alcaldia@nocaima-cundinamarca.gov.co – alcaldia@nocaima.gov.co – Dirección: Carrera 6 No. 6 – 41 – Horario de Atención: Lunes a Viernes: 8:00 a.m. a 12:00 m y 1:30 p.m. a 5:30 p.m. Sábados: 8:00 a.m. a 12:00 m

PLAN DEPARTAMENTAL DE DESARROLLO 2012 - 2015

MESA DE PLANIFICACION MUNICIPAL - MPM

ACTA DE RELATORIA

MUNICIPIO: **NOCAIMA**

OBJETIVO4/GRUPO4:INSTITUCIONALIDAD Y GOBERNANZA

PASO 1 SITUACION ACTUAL (BALANCE PROBLEMÁTICA Y POTENCIALIDADES)

El trabajo en equipo hace bastante tiempo se ha deteriorado afectando fuertemente la convivencia municipal. Es más fácil hablar mal del prójimo y hacerle zancadilla que darle la mano y caminar junto a él.

PASO 2: A DÓNDE QUEREMOS LLEGAR (OBJETIVOS) (gerencia por resultados)

A la construcción de una comunidad unida, pujante y capaz de caminar de la mano unos con otros, que facilite el camino y que en momentos adversidad se tiendan la mano.

PASO 3: COMO PODEMOS LLEGAR (propuestas para cumplir los objetivos, enfocadas a bienes y servicios y productos)

- ✓ Promoviendo eventos culturales, deportivos y de recreación que involucre a toda la población.
- ✓ Generando mecanismos institucionales que sirvan de mediación a los conflictos generados entre la población

PROYECTO DE PLAN DE DESARROLLO

Alcaldía Municipal de Nocaíma - Teléfono: (091) 8451035 – 8451055 – www.nocaima.gov.co - E-mail: alcaldia@nocaima-cundinamarca.gov.co – alcaldia@nocaima.gov.co – Dirección: Carrera 6 No. 6 – 41 – Horario de Atención: Lunes a Viernes: 8:00 a.m. a 12:00 m y 1:30 p.m. a 5:30 p.m. Sábados: 8:00 a.m. a 12:00 m

PLAN DEPARTAMENTAL DE DESARROLLO 2012 - 2015

MESA DE PLANIFICACION MUNICIPAL - MPM

ACTA DE RELATORIA

MUNICIPIO: **NOCAIMA**

OBJETIVO4/GRUPO4: INSTITUCIONALIDAD Y GOBERNANZA

PASO 1 SITUACION ACTUAL (BALANCE PROBLEMÁTICA Y POTENCIALIDADES)

Los problemas de utilización del espacio público con fines particulares se han incrementado. La población urbana adolece de zonas de parqueo razón por la cual las calles y vías principales se están convirtiendo en parqueadero externos afectando notablemente el flujo vehicular.

PASO 2: A DÓNDE QUEREMOS LLEGAR (OBJETIVOS) (gerencia por resultados)

Queremos llegar a un escenario en el cual los bienes y espacios públicos sean considerados por todos los habitantes del municipio como patrimonio general, y que la práctica del interés colectivo debe primar sobre el individual.

PASO 3: COMO PODEMOS LLEGAR (propuestas para cumplir los objetivos, enfocadas a bienes y servicios y productos)

- ✓ Incentivando la construcción de zonas de parqueo adecuadas.
- ✓ Sensibilizado a la comunidad en su conjunto de que los bienes públicos le pertenece a todos y no a una comunidad fraccionada

PROYECTO DE PLAN DE DESARROLLO

Alcaldía Municipal de Nocaima - Teléfono: (091) 8451035 – 8451055 – www.nocaima.gov.co - E-mail: alcaldia@nocaima-cundinamarca.gov.co – alcaldia@nocaima.gov.co – Dirección: Carrera 6 No. 6 – 41 – Horario de Atención: Lunes a Viernes: 8:00 a.m. a 12:00 m y 1:30 p.m. a 5:30 p.m. Sábados: 8:00 a.m. a 12:00 m

PLAN DEPARTAMENTAL DE DESARROLLO 2012 - 2015

MESA DE PLANIFICACION MUNICIPAL - MPM

ACTA DE RELATORIA

MUNICIPIO: **NOCAIMA**

OBJETIVO4/GRUPO4: INSTITUCIONALIDAD Y GOBERNANZA

PASO 1 SITUACION ACTUAL (BALANCE PROBLEMÁTICA Y POTENCIALIDADES)

Tanto en el sector rural como en el urbano carecemos de una señalización mínima necesaria que nos permita identificar los riesgos, rutas de acceso y zonas de peligro ubicación geográfica. La ausencia de esto, ha puesto en riesgo un muchas ocasiones la vida e integridad de las personas.

PASO 2: A DÓNDE QUEREMOS LLEGAR (OBJETIVOS) (gerencia por resultados)

Plena señalización en el sector rural y urbano.

PASO 3: COMO PODEMOS LLEGAR (propuestas para cumplir los objetivos, enfocadas a bienes y servicios y productos)

- ✓ Identificando las zonas de alto riesgo, peligro inminente.
- ✓ Iniciando el proceso de señalización para el sector rural y urbano

PROYECTO DE PLAN DE DESARROLLO

Alcaldía Municipal de Nocaíma - Teléfono: (091) 8451035 – 8451055 – www.nocaima.gov.co - E-mail: alcaldia@nocaima-cundinamarca.gov.co – alcaldia@nocaima.gov.co – Dirección: Carrera 6 No. 6 – 41 – Horario de Atención: Lunes a Viernes: 8:00 a.m. a 12:00 m y 1:30 p.m. a 5:30 p.m. Sábados: 8:00 a.m. a 12:00 m



BIBLIOGRAFÍA ESTRATÉGICA CONSULTADA

1. GARZÓN CIFUENTES, Amparo. / 2011 “Programa de Gobierno: *Trabajando Juntos, Nocaíma Gana*”
2. DEPARTAMENTO NACIONAL DE PLANEACIÓN (D.N.P). “Guías para la gestión pública territorial: planeación para el desarrollo integral en las entidades territoriales- El plan de desarrollo 2012-2015”. 227 p.
3. DEPARTAMENTO NACIONAL DE PLANEACIÓN (D.N.P). “Guías para la gestión pública territorial: El papel de los Consejos Territoriales de Planeación (CTP). Guía para autoridades territoriales y ciudadanía”. 111 p.
4. SEN, Amartya. “Desarrollo y Libertad.” Traducido por Esther Rabasco y Luis Toharia Edit. Planeta. 10ª edición 440.p
5. SEN, Amartya. “La desigualdad Económica”. Edit. Fondo de Cultura Económica año 1997 288p.
6. TAPIA, Alcira Patricia. GOENAC, Diego Alberto y otros. “Economía y Desarrollo en Colombia”. Pontificia Universidad Javeriana- Instituto de Políticas de Desarrollo.
7. GONZÁLEZ, Jorge Iván. BONILLA GONZÁLEZ, Ricardo. CID. (Centro de Investigaciones para el desarrollo) “Bien-estar y Macroeconomía 2002-2006: El crecimiento es insuficiente, concentrado- inequitativo e insostenible. – Documento de investigación. Facultad de Ciencias Económicas – Universidad Nacional de Colombia.
8. GÓMEZ BUENDÍA, Hernando. “El lío de Colombia, ¿Por qué no logramos salir de la crisis? 1ª edición. Octubre de 2000. Tercer mundo editores. 303p.
9. Departamento Nacional de Planeación (D.N.P) y Sistema de las Naciones Unidas en Colombia (S. N.U). “*Hacia una Colombia equitativa e incluyente*”- Informe de Colombia Objetivos de Desarrollo del Milenio. 233p.

PROYECTO DE PLAN DE DESARROLLO

10. HERREÑO HERNÁNDEZ, Ángel Libardo. “Bogotá Humana: Mercados Campesinos, manual para la incidencia del campesinado en la políticas públicas rurales. Año 2011 178p.
11. ORDÓÑEZ, Freddy. MONTOYA, Gloria y otros. “Mercados Campesinos, Nuestra tierra, Nuestra despensa, Nuestra economía. Stilo Impresores Ltda. 2011 426p.
12. ORGANIZACIÓN DE NACIONES UNIDAS (O.N.U). “Objetivos de desarrollo del milenio, informe de 2011 Edición: Lois Jensen. 67p.
13. ORGANIZACIÓN DE NACIONES UNIDAS (O.N.U) “Estrategias nacionales de desarrollo, guías de orientación de políticas públicas: Política Social. Junio de 2007. 75p.
14. PROCURADURÍA GENERAL DE LA NACIÓN Y UNICEF
“La infancia, la adolescencia y el ambiente sano en los planes de desarrollo departamentales y municipales”
Edición: La imprenta Editores Ltda. Bogotá D.C marzo de 2005
15. ESCHENHAGEN, Maria Luisa. “Las cumbres ambientales internacionales y la educación ambiental”
Revista Oasis- Centro de Investigaciones y proyectos especiales- Universidad Externado de Colombia.
Bogotá D.C / 2007. 62p

PROYECTO DE PLAN DE DESARROLLO

ARTÍCULO SEGUNDO: PROYECCIÓN DE LOS RECURSOS FINANCIEROS.

El plan plurianual de inversiones 2012-2015 tendrá un valor de treinta y siete mil cuatrocientos treinta y cuatro millones veinte mil ciento ochenta y dos (37.434'020.182,02) pesos constantes, con dos centavos. Se anexa proyección financiera por ejes-dimensiones, programas, subprogramas y metas producto al cuatrenio.

ARTÍCULO TERCERO: Para el cabal cumplimiento del presente Plan de Desarrollo, fúltese a la Alcaldesa municipal de Nocaíma para su ejecución dentro del período Constitucional de Gobierno 2012-2015

ARTÍCULO CUARTO: El presente acuerdo rige a partir de la fecha de su sanción y publicación y deroga las disposiciones que les sean contrarias.

PROYECTO DE PLAN DE DESARROLLO



ALCALDIA DE NOCAIMA, CUNDINAMARCA
NIT. 899999718-9.
Despacho Alcaldía



COMUNÍQUESE, PUBLÍQUESE Y CÚMPLASE

Aprobado por el Honorable Concejo Municipal de Nocaïma Cundinamarca, a los _____
(_____) días del mes de _____ del dos mil doce (2012)

Expedido, en el salón del Honorable concejo municipal, a los ____ días del mes de ____
de 2012, después de haberse surtido los debates reglamentarios.

AMPARO GARZÓN CIFUENTES

Alcaldesa Municipal

Presidente del Honorable Concejo Municipal

EVARISTO PINZÓN

Secretaria Honorable Concejo Municipal

CONCEPCIÓN QUESADA

PROYECTO DE PLAN DE DESARROLLO

Alcaldía Municipal de Nocaïma - Teléfono: (091) 8451035 – 8451055 – www.nocaima.gov.co - E-mail: alcaldia@nocaima-cundinamarca.gov.co – alcaldia@nocaima.gov.co – Dirección: Carrera 6 No. 6 – 41 – Horario de Atención: Lunes a Viernes: 8:00 a.m. a 12:00 m y 1:30 p.m. a 5:30 p.m. Sábados: 8:00 a.m. a 12:00 m