

ACUERDO No. 012
(26 de Junio de 2012)

POR MEDIO DEL CUAL SE ADOPTA EL PLAN DE DESARROLLO MUNICIPAL.

El Honorable Concejo Municipal de Imués - Nariño, en uso de sus Atribuciones constitucionales y legales, en especial las conferidas en el numeral 2 del artículo 313 de la Constitución Política y el Artículo 40 del ley 152 de 1994,

ACUERDA:

ARTICULO PRIMERO. Apruébese y adóptese el Plan de Desarrollo para el Municipio de Imués 2012 – 2015, cuyo contenido es el siguiente:

EQUIPO DE GOBIERNO

NOMBRES Y APELLIDOS	CARGO
EFREN ALEXANDER YASCUAL LAGOS	Alcalde municipal
LUIS EDGARDO MEZA LEON	Secretaria de Gobierno
MARIO FERNANDO BELTRAN	Secretario de planeación y obras publicas
MARLIN MARIELA ROSERO BASTIDAS	Tesorera
JANETH VIVIANA IGUA MORA	Secretaria de Salud
DANNY CESAR MORA MORA	Secretario de Deportes
MANUEL ANTONIO TOBAR	Control Interno
LUZ AYDA NANDAR	Coordinadora SISBEN
MARCO FIDEL FLOREZ MORA	Coordinador de Cultura
EDGAR HERNANDO QUINTERO	Director de Núcleo Educativo
CARLOS ALBERTO MEZA LOPEZ	Coordinador de Desarrollo Comunitario
JENNY BENAVIDES MELO	Comisaria de Familia
MARIA ROMELIA TOBAR LOPEZ	Bibliotecaria Municipal
LEYDI ALEXANDRA TOBAR BURBANO	Inspectora de Policía
CONSUELO JOHANNA CORAL LEON	Enlace Municipal – Acción Social
ADRIANO SOSAPANTA	Técnico en Saneamiento Básico
JULITH JOANA TOVAR	Personera Municipal

CONSEJO MUNICIPAL DE PLANEACION

NOMBRES Y APELLIDOS	REPRESENTANTE DEL SECTOR
AURELIO NANDAR	Comercial
MELISA MORA	Mujeres
EDWIN BERNAL CISNEROS	Jóvenes y niños
GUSTAVO BENAVIDES	Población discapacitada
ROSALBA ARTEAGA DE CORTES	Adulto mayor
JESUS GIRALDO CUNNDAR	Víctimas por la violencia
LIBARDO ERAZO	Transporte
JESUS MARINO LUCANO	Educación
AYDA LUCIA BASTIDAS	Padres de familia
DIGNA GRACIELA FLORES	Madres comunitarias y FAMI
OCTAVIANO YASCUAL	Juntas de Acción Comunal
ANA JESUS TITISTAR	Usuarios de salud
JOSE ELICEO ARTEGA	Asociaciones agropecuarias
CARMEN EMILIA BENAVIDES	Cultura
JULIO WILSON LUCANO	Deporte y recreación
FRANCISCO BURBANO	Turismo
JUAN JOSE LUCANO	Grupos religiosos
JAIRO ARMANDO MESA	Bandas Musicales
EDUARDO TELLO	Veedurías Ciudadanas

CONCEJO MUNICIPAL

FRANCO ALIRIO CAICEDO - PRESIDENTE

NESTOR NANDAR - VICEPRESIDENTE

ANGEL ARTEAGA – SEGUNDO VICEPRESIDENTE

RAMIRO BASTIAS

MAURICIO BASANTE

JUAN RAFAEL TOVAR

JESUS MORA

PABLO NANDAR

SILVIO PANTOJA

MARY ROSA MERA - SECRETARIA

EQUIPO DE TRABAJO

SONIA SÁNCHEZ SÁNCHEZ
Economista

MARCELA CALDERON ROSAS
Psicóloga

GERMAN MARCILLO CASANOVA
Zootecnista

SERGIO BASTIDAS
Ingeniero civil

JARO BURBANO CALDERON
Administrador de Empresas

EQUIPO DE GOBIERNO
Administración Municipal

DEDICATORIA

A los que labran la tierra produciendo sus alimentos y los del resto de la humanidad; pero, continúan con hambre.

A los portadores de la cultura ancestral que nos heredan nuestra identidad y dan sentido a nuestras raíces; pero continúan anónimos.

A los que han contribuido históricamente a forjar nuestros horizontes; pero se mantienen excluidos.

A los que con el son de su música dan vida al alma y ternura al espíritu del continente, pero continúan luchando contra su albur.

A los responsables por cultivar el agua y la biodiversidad; pero están sedientos.

A la madre indígena que carga en sus espaldas el sufrimiento de una raza; pero continúa batallando por un destino justo.

A los valientes héroes que con su rebeldía y coraje huyeron de su yugo para poblar Imués y consiguieron iluminar el sueño de su descendencia.

A todos aquellos que anhelan un futuro equitativo y justo para el crisol de las Américas.

Con aprecio,

Efrén Alexander Yascual Lagos

<http://es.scribd.com/doc/76046296/132/>

CONTENIDO

PRESENTACIÓN	9
PRIMERA PARTE: DIAGNOSTICO GENERAL	10
ASPECTOS ESPACIALES DEL MUNICIPIO DE IMUES	10
1. DIMENSION POBLACIONAL	11
1.1. TAMAÑO	11
1.2. CRECIMIENTO	11
1.3. DISTRIBUCION DE LA POBLACION POR CICLO VITAL	12
1.4. MIGRACION	12
1.5. PERSONAS VIVIENDO EN EL EXTERIOR	14
1.6. ESTRUCTURA DE LA POBLACION	14
1.7. GRUPOS ESPECIFICOS	15
1.8. POBLACION EN CONDICION DE VULNERABILIDAD	18
1.9. POBLACION DISCAPACITADA	19
1.10. VICTIMAS	20
2. DIMENSION AMBIENTE NATURAL	21
2.1. MEDIO AMBIENTE Y RECURSOS NATURALES RENOVABLES	21
2.2. GESTION DE RIESGOS DE DESASTRES	27
2.3. ORDENAMIENTO TERRITORIAL	31
3. DIMENSION AMBIENTE CONSTRUIDO	32
3.1. SERVICIO DE ACUEDUCTO	32
3.2. SERVICIO DE ALCANTARILLADO	34
3.3. ASEO Y DISPOSICIÓN FINAL DE RESIDUOS	35
3.4. VIVIENDA	36
3.5. SERVIVIO DE ENERGIA ELECTRIA	37
3.6. VIAS Y MOVILIDAD	38
3.7. EQUIPAMIENTO MUNICIPAL	40
4. DIMENSION SOCIOCULTURAL	42
4.1. SALUD	42
4.2. AGUA POTABLE Y SANEAMIENTO BÁSICO	52
4.3. PRESTACION Y GARANTIA DE SERVICIOS DE EDUCACION	54
4.4. DEPORTE Y APROVECHAMIENTO DEL TIEMPO LIBRE	66
4.5.CULTURA Y PROTECCIÓN DEL PATRIMONIO HISTÓRICO Y CULTURAL	68
4.6. SEGURIDAD Y CONVIVENCIA CIUDADANA	71
5. DIMENSION ECONOMICA	77
5.1. PRINCIPALES ACTIVIDADES ECONÓMICAS EN LA ECONOMÍA LOCAL	78

5.2. ACCESO Y USO DEL SUELO	79
5.3. SISTEMAS DE PRODUCCIÓN	81
6. DIMENSION POLITICO ADMINISTRATIVA	90
6.1. COMPONENTE INSTITUCIONAL	90
6.2. DESARROLLO COMUNITARIO	94
7. PRIORIZACION DE NECESIDADES DE LAS COMUNIDADES	96
7.1. IDENTIFICACION DE LOS PROBLEMAS MÁS SENSIBLES EN EL MUNICIPIO	112
SEGUNDA PARTE: COMPONENTE ESTATÉGICO	113
8. OBJETIVOS, METAS Y ESTRATEGIAS POR DIMENSIONES DEL DESARROLLO	114
8.1. DIMENSION AMBIENTE NATURAL	114
8.2. DIMENSION AMBIENTE CONSTRUIDO	118
8.3. DIMENSION SOCIOCULTURAL	124
8.4. DIMENSION ECONOMICA	149
8.5. DIMENSION POLITICO ADMINISTRATIVA	152
9. ANALISIS FINANCIERO DEL MUNICIPIO	156
9.1. COMPORTAMIENTO DE INGRESOS Y EGRESOS 2008 – 2011	156
9.2. PROYECCIONES FINANCIERAS 2012- 215	159
9.3. PROYECCIONES TRANSFERENCIAS S. G. P	160
9.4. SECTORES AFECTADOS CON SERVICIO DE LA DEUDA	161
9.5. SECTORES AFECTADOS CON SERVICIO DE LA DEUDA	161
9.6. INDICADORES FINANCIEROS	162
9.7. PLAN OPERATIVO ANUAL DE INVERSIONES	162
10. SEGUIMIENTO Y EVALUACIÓN	163
10.1. PLANES DE ACCION	163
10.2. PLANES OPERATIVOS ANUALES DE INVERSIONES MUNICIPALES	163
10.3. INDICADORES DE GESTIÓN	163
10.4. INFORMES DE GESTIÓN	164
ANEXOS	

PRESENTACIÓN

El Plan de Desarrollo 2012 - 2015 del Municipio de Imués, se constituye en la carta de navegación y orientación del desarrollo municipal, un instrumento político, técnico, prospectivo, democrático y participativo, generando la principal herramienta de planificación tanto para el ejecutivo municipal como para el equipo de gobierno, para que haya gestión y cohesión en torno a propósitos comunes. Aquí se definen las dimensiones, los sectores, programas, subprogramas, proyectos, políticas y estrategias a desarrollar durante mi período de gobierno.

Lo anterior debe estar en concordancia con las metas sectoriales tanto a nivel regional como departamental y nacional, inclusión de los objetivos de desarrollo del Milenio, la inclusión de políticas públicas en lo referente a infancia, adolescencia y juventud y apuntarle a rescatar nuestros recursos naturales a través de una política de sostenibilidad ambiental.

“Mejorar es mi compromiso” significa encausar al Municipio de Imués en los mismos principios de la prosperidad democrática del gobierno nacional, donde se procure generar más empleo, más seguridad y menos pobreza; ejecutoria de las prácticas de buen gobierno e innovación enfocado al desarrollo integral del Municipio, como un proceso de transformación multidimensional, sostenible e incluyente que se genera de manera planeada para lograr el bienestar de la población teniendo en cuenta el contexto regional, nacional y global.

Dentro de la apuesta por el desarrollo del Municipio de Imués, se tuvo en cuenta la Constitución de Colombia y todas las leyes que tienen que ver con el cabal cumplimiento de los deberes que la ciudadanía a través de su voto programático depositó su confianza en mí, para representarlos y defender los derechos de todos y todas.

Es por esto, que desde la Alcaldía municipal se impulsó el desarrollo de una estrategia de participación que convocara a todas las comunidades y actores que integran el Municipio para que hiciera de este Plan, un trabajo concertado y un espacio de encuentro entre la administración municipal y la sociedad civil. Se llevaron a cabo 12 reuniones en lugares estratégicos donde confluyeron habitantes de todas y cada una de las localidades que integran el territorio municipal, donde se colocó de manifiesto la problemática, sus causas y sus posibles alternativas de solución a las necesidades más prioritarias.

EFREN ALEXANDER YASCUAL LAGOS
Alcalde Municipal

PRIMERA PARTE: DIAGNOSTICO GENERAL

ASPECTOS ESPACIALES DEL MUNICIPIO DE IMUES

Cuadro No 1. Datos Generales

Ubicación:	Sur Occidente del Departamento de Nariño
Localización	1°04' Latitud norte y 77°30' longitud oeste
Distancia de Pasto:	55 Kilómetros
A.S.N.M	Máxima 3000m – Mínima 1600m
Superficie	76 kilómetros cuadrados
Fundación	Año 1572 por cacique Carlos Quiscualtud Imués
Reconocimiento como Municipio	Ordenanza No. 4 de octubre de 1849, por la Cámara Provincial de Túquerres
Significado de Imués	“Agua Escondida”
NIT	800019005-2
Código DANE	52354

Fuente: Esquema de Ordenamiento Territorial – Municipio de Imués.

1. DIMENSION POBLACIONAL

1.1 TAMAÑO

Cuadro No 2. Porcentaje de Población por Sector y Genero 2006

SECTOR / GENERO	% SECTOR	% GENERO
Casco Urbano	9	
Sector Rural	91	
Masculino		50.2
Femenino		49.8
TOTAL	100	100

Fuente: DANE, 2010.

Según el DANE, la población del Municipio de Imués para el año 2006 es de 7.387 de las cuales 688 están ubicadas en el casco Urbano y 6.699 en la zona rural; del total de la población de Imués el 50.2% son hombres y el 49.8% son mujeres.

Cuadro No 3. Estructura de la Población por Edad y Sexo

Edad /Sexo	0 a 9 Años	10 a 19 Años	20 a 29 Años	30 a 39 Años	40 a 59 Años	60 ó más Años	TOTAL
Hombres	784	754	605	410	699	454	3.706
Mujeres	722	682	568	468	728	513	3.681
TOTAL	1.506	1.436	1.173	878	1.427	977	7.387

Fuente: DANE, 2010.

La población por edad y sexo es de 3.076 habitantes hombres y 3.681 habitantes mujeres, se observa que existía a la fecha un mayor número de población masculina en las edades de 0 a 9 años (784) y femenina en las edades de 40 a 59 años (728).

1.2 CRECIMIENTO

Al comparar las proyecciones del DANE al año 2010 se presenta una disminución de 539 personas, mostrando que la mayor disminución poblacional se presentó en la parte rural del Municipio. (Ver cuadro 4)

Cuadro No 4. Personas 2005 – Proyección Población 2010

SECTOR	PERSONAS 2005	PROYECCIÓN POBLACIÓN 2010	VARIACIÓN
Rural	688	642	- 46
Cabecera (Urbano)	6.699	6206	- 493
TOTAL	7.387	6848	- 539

Fuente: DANE, 2010.

Cuadro No 5. Proyección Población 2011

DEPARTAMENTO Y MUNICIPIO	TOTAL			CABECERA			RESTO		
	Total	Hombres	Mujeres	Total	Hombres	Mujeres	Total	Hombres	Mujeres
Nariño	1.498.234	741.925	756.309	703.636	336.537	367.099	794.598	405.388	389.210
Imués	6.721	3.364	3.357	631	308	323	6.090	3.065	3.025
%	100	50,05	49,95	9,39	4,58	4,81	90,61	45,60	45,01

Fuente: DANE, 2010

Según la proyección del DANE, para el año 2011 se estima una población total de 6.721 habitantes, de los cuales el 9,39% residen en la cabecera municipal y el 90,61% en el resto del Municipio; el 50,05% del total de la población son hombres y el 49,95 son mujeres; el promedio es de 3,8 personas por hogar, es decir, que existen 1.769 hogares.

1.3 DISTRIBUCION DE LA POBLACION POR CICLO VITAL

Cuadro No 6. Distribución por Ciclo Vital

CICLO VITAL	2007	2008	2009	2010	2011
Primera Infancia (0-6)	831	796	766	743	718
Infancia (7-12)	1050	1019	977	928	888
Adolescencia (13-18)	683	667	652	644	628
Juventud (19-26)	944	920	890	866	846
Total	3508	3402	3285	3181	3080
Total Habitantes	7216	7094	6970	6848	6721
Porcentaje (%)	49	48	47	46	46

Fuente: DANE, 2010.

La población entre 0 a 26 años se observa en el 2007 que constituía el 49% de la población total del Municipio y actualmente constituye el 46 %, lo cual se debe a la disminución del índice de natalidad y la salida de la población adulta generalmente por la necesidad de buscar empleo.

1.4 MIGRACION

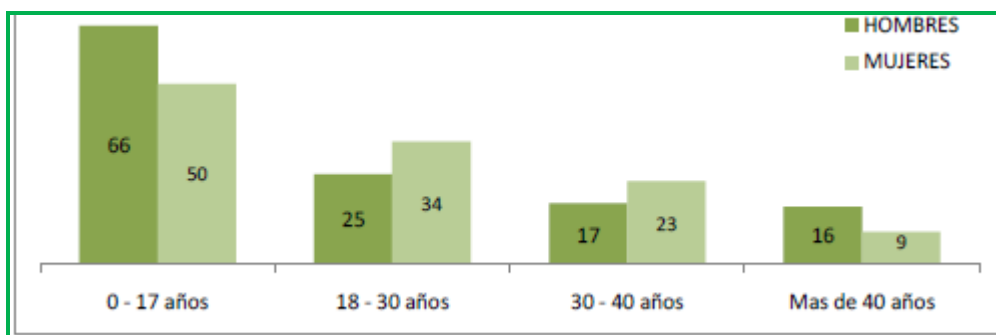
Cuadro No 7. Migración de la Población

EDAD / SEXO	0 a 17 Años	18 a 30 Años	30 a 40 Años	más de 40 Años	TOTAL
Hombres	50	34	23	9	116
Mujeres	66	25	17	16	124
TOTAL	116	59	40	25	240

Fuente: DANE, 2010

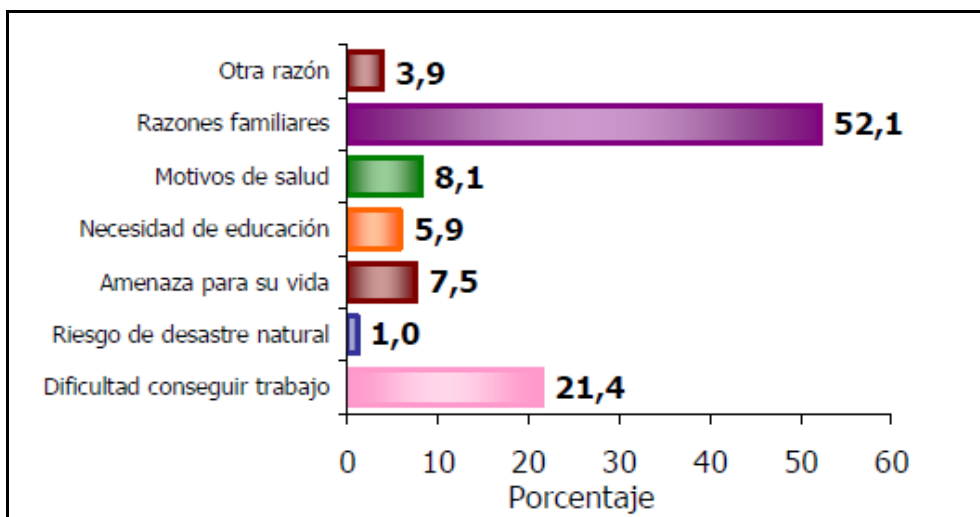
Analizando los datos del DANE, se observa que el mayor movimiento migratorio en el Municipio de Imués es de la población entre 0 a 17 años, la cual se estima como una constante a nivel municipal que puede ser originado por salidas del núcleo familiar en busca de alternativas laborales para mejorar la situación económica.

Grafica No 1. Migracion por Edades



Fuente: DANE, 2010.

Grafica No 2. Causa Cambio de Residencia



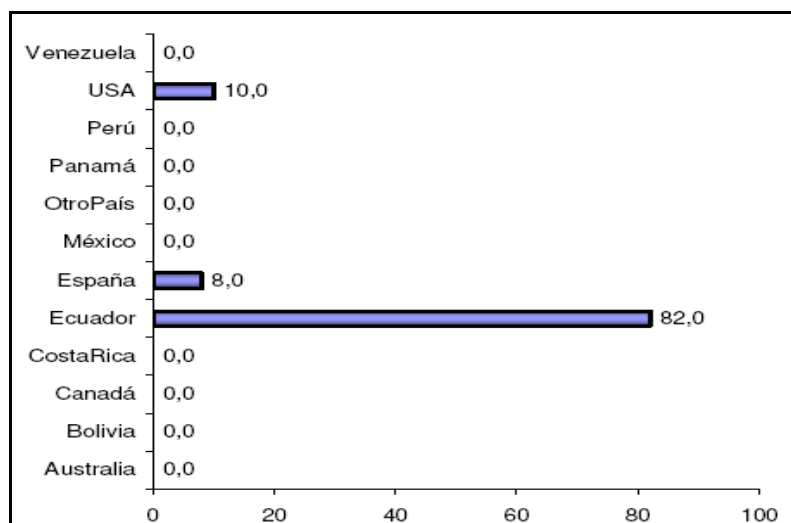
Fuente: DANE, 2010.

Según el DANE (2010), el 21% de la población de Imués que cambió de residencia en los últimos cinco años, lo hizo por dificultad para conseguir trabajo; el 52,1% lo hizo por razones familiares; el 3,9% por otra razón y el 7,5% por amenaza para su vida.

1.5 PERSONAS VIVIENDO EN EL EXTERIOR

Del número total de hogares residentes en el exterior, el 1,4% tiene experiencia emigratoria internacional. Del total de Personas de estos hogares residentes de forma permanente en el exterior, el 82,0% está en Ecuador, el 10,0% en USA y el 8,0% en España. (Ver gráfica 3)

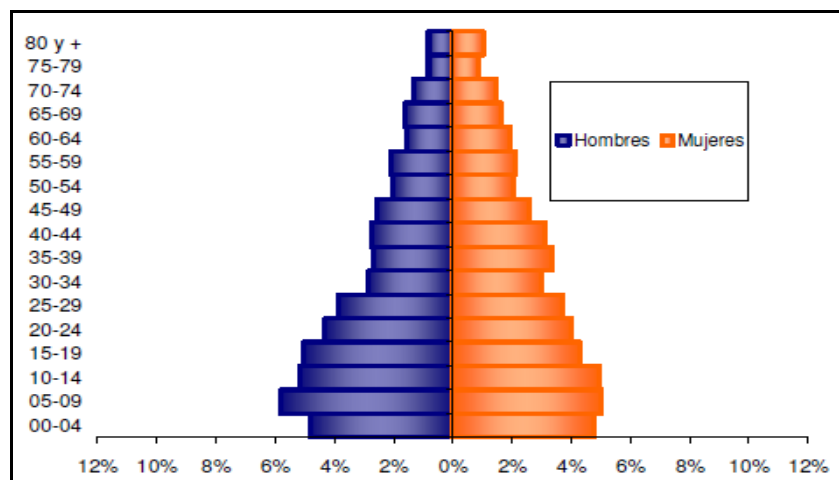
Gráfica No 3. Población Residente en el Exterior



Fuente: DANE, 2010.

1.6 ESTRUCTURA DE LA POBLACION

Gráfica No 4. Estructura de la Población por Sexo y Grupos de Edad



Fuente: DANE, 2010.

La población del Municipio de Imués con proyección a 2011, en términos generales se puede decir que es eminentemente joven, en edades que oscilan entre los 05 y 29 años. Su mayor porcentaje es hombres en edades comprendidas entre 05 y 09 años; prevaleciendo así la población joven y adolescente, seguida del género femenino percibidas en equivalentes edades.

Cuadro No 8. Pirámide Poblacional.

Codigo	Grupos de edad	2008				2009			2010			2011		
		Total	Total	Hombres	Mujeres	Total	Hombres	Mujeres	Total	Hombres	Mujeres	Total	Hombres	Mujeres
52	Total	1.560.895	1.599.646	801.887	797.759	1.619.464	812.089	807.375	1.639.569	822.396	817.173	1.660.087	832.852	827.235
52354	Imués													
	Total	7.354	7.094	3.567	3.527	6.970	3.499	3.471	6.848	3.439	3.409	6.721	3.364	3.357
	0-4	718	655	315	340	633	308	325	619	309	310	600	299	301
	5-9	790	726	369	357	684	345	339	640	322	318	609	304	305
	10-14	732	710	371	339	697	359	338	682	347	335	659	332	327
	15-19	676	636	337	299	619	327	292	607	321	286	594	312	282
	20-24	608	576	304	272	558	294	264	545	287	258	533	279	254
	25-29	566	540	281	259	524	274	250	507	265	242	491	256	235
	30-34	434	459	227	232	470	234	236	473	237	236	471	237	234
	35-39	437	394	188	206	377	181	196	372	179	193	372	179	193
	40-44	425	415	196	219	405	192	213	393	186	207	379	179	200
	45-49	388	389	189	200	388	188	200	383	184	199	377	180	197
	50-54	306	324	163	161	335	167	168	343	170	173	347	170	177
	55-59	307	284	143	141	278	140	138	272	137	135	278	141	137
	60-64	263	276	136	140	282	139	143	282	139	143	278	138	140
	65-69	237	228	112	116	226	111	115	228	112	116	231	114	117
	70-74	199	199	97	102	201	97	104	200	97	103	197	96	101
	75-79	127	146	74	72	154	77	77	158	79	79	157	78	79
	80 Y MÁS	141	137	65	72	139	66	73	144	68	76	148	70	78

Fuente: DANE, 2010.

1.7 GRUPOS ESPECIFICOS

Cuadro No 9. Infancia

CICLO VITAL	HOMBRES		MUJERES		TOTAL		PORCENTAJES	
	2010	2011	2010	2011	2010	2011	2010	2011
Infancia (6-11años)	260	386	457	390	717	776	17.6	22.6

Fuente: Informe de gestión sobre garantía de derechos, 2011 - Comisaría de Familia.

Infancia es el periodo comprendido entre los seis y los once años de edad, en la cual se consolidan muchos de los rasgos formados en la primera infancia, al tiempo que se prepara el cuerpo y la mente para experimentar otro periodo de cambios y descubrimientos como lo es la adolescencia.

En este ciclo de vida en el Municipio de Imués para el año 2011 existen 776 infantes de los cuales 390 pertenece al género femenino y 386 al masculino, que representan el 22.6% de la población total.

Cuadro No 10. Adolescencia

CICLO VITAL	HOMBRES		MUJERES		TOTAL		PORCENTAJES	
	2010	2011	2010	2011	2010	2011	2010	2011
Adolescencia (12-17años)	513	442	485	416	998	858	24.6	25

Fuente: Informe de gestión sobre garantía de derechos, 2011 - Comisaría de Familia.

Durante la etapa de la adolescencia se consolida la identidad del sujeto como ser social e individual, esta es una etapa que materializa cambios físicos, psicológicos e intelectuales que deben ser objeto de políticas públicas de manera que estas sean oportunidades y capacidades aprovechadas para el desarrollo social. Para este ciclo de vida en el Municipio de Imués para el año 2011 el total de la población es de 858 adolescentes prevaleciendo el género masculino y representa el 25% del total de la población.

Cuadro No 11. Juventud

CICLO VITAL	HOMBRES		MUJERES		TOTAL		PORCENTAJES	
	2010	2011	2010	2011	2010	2011	2010	2011
Juventud (18-26 años)	835	687	790	661	1625	1348	40	39.2

Fuente: Informe de gestión sobre garantía de derechos, 2011 - Comisaría de Familia.

La juventud adquiere y desarrolla un sentido de su poder y su autonomía, al tener la posibilidad de que sus voces sean escuchadas y tenidas en cuenta y, se plasmen finalmente en resultados que les benefician directamente y/o benefician a sus comunidades. En este ciclo vital el Municipio de Imués al año 2011 cuenta con 1348 Jóvenes de los que prevalece el género Masculino y representa el 39,2% de la población total.

Cuadro No 12. Adulto Mayor

ADULTO MAYOR		
Más de 52 años	Mujeres	Hombres
1416	819	597

Fuente: Oficina SISBEN.

En el Municipio de Imués La población de la tercera edad desde los 52 años en adelante es de 1416 considerados como adultos Mayores; en esta población prevalece el género femenina con 819 personas seguida la población masculina 597 según información suministrada por la oficina del SISBEN.

Este grupo poblacional requiere del apoyo institucional para satisfacer sus necesidades básicas como atención en salud, recreación y seguridad alimentaria. Para tales efectos,

la Administración Municipal no cuenta con los recursos para impulsar un programa integral que beneficie a la población de la tercera edad.

La administración municipal viene ejecutando los Programas de la presidencia de la República como son:

- Un subsidio económico, con el cual se benefician 157 adultos mayores.
- El paquete alimentario “Juan Luis Londoño de la Cuesta” y una actividad recreativa cada mes, beneficiando a 226 adultos mayores.

Haciendo un análisis de la población Adulto Mayor, en el Municipio de Imués se debe ampliar la cobertura para este programa para beneficiar a 1.033 personas. En el Municipio de Imués hasta diciembre de 2011, existían 192 personas beneficiadas con la modalidad ración para preparar (RPP) y 44 beneficiarios con la modalidad ración preparada (RP); para la vigencia 2012 ICBF manifiesta que los beneficiarios de RP pasarán a la modalidad RPP.

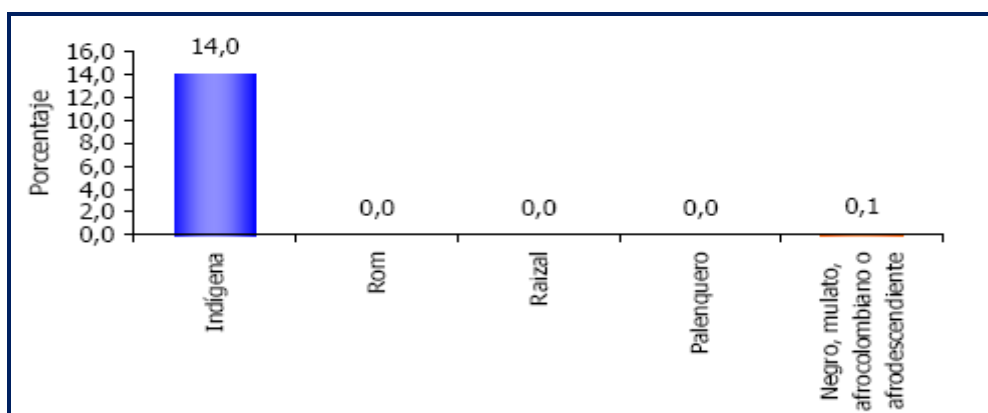
Cuadro No 13. Población Indígena por Rangos de Edad

RANGOS DE EDAD	No. HABITANTES
0 a 14	501
15 a 19	227
20 a 59	830
> 60	164
TOTAL	1.722

Fuente: Plan de justicia y vida del resguardo indígena de Túquerres 2009.

Según el cuadro 11, el mayor número de pobladores indígenas está en el rango que oscila entre los 20 y 59 años, con 830 habitantes, seguido por el rango entre 0 y 14 años, con 501 habitantes.

Grafica No .5 Pertenencia Étnica



Fuente: DANE, 2010.

Según información DANE, el 14,0% de la población residente en Imués se auto reconoce como Indígena.

1.8. POBLACION EN CONDICION DE VULNERABILIDAD

La población más vulnerable del Municipio de Imués es aquella que se encuentra dentro de la Estrategia RED UNIDOS. Pertenecen 158 familias focalizadas por el programa, que deben tenerse en cuenta como población fundamental por ser vulnerable y ser incluidos en los diferentes programas.

Cuadro No 14. Familias Vulnerables

Total familias en el Municipio.	1.856
Familias en acción.	690
Ampliación de cobertura flias en acción	1.166
Familias Red Unidos	158

Fuente: Red Unidos - SISBEN - Programas Sociales.

Entre los logros de la población de Red Unidos es el de conocimiento de mecanismos de resolución de conflictos, las familias deben conocer las necesidades jurídicas e identificar la ruta de acceso para la solución de las mismas, se debe operar de manera eficiente en los territorios y en el trabajo con las familias, es parte de la estrategia acercar los servicios de las entidades y las ofertas sociales a las familias, avanzar en la superación de la pobreza extrema y promover la innovación social.

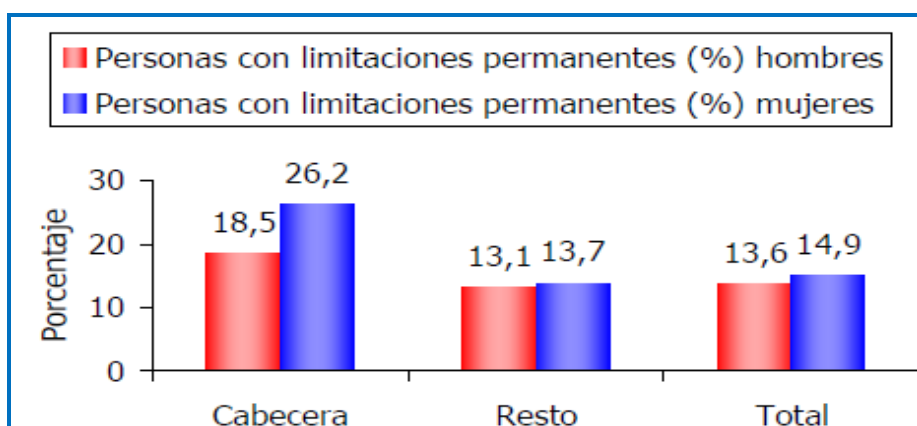
Dentro de la Población en condición de vulnerabilidad para el Municipio de Imués además se encuentra el programa que ofrece la República de Colombia y el Departamento de la Prosperidad Social FAMILIAS EN ACCIÓN, es decir familias en condición de vulnerabilidad. Aquí se encuentran beneficiadas 690 Familias dentro de las cuales 191 menores de 7 años reciben el subsidio de nutrición y 1.180 menores son beneficiados con el subsidio educativo. Es importante tener en cuenta que a pesar de el número de hogares favorecidos, muchas familias no fueron acogidas por el programa por pertenecer al nivel 2 del SISBEN, sin embargo se observa que las condiciones de vida de estos núcleos no corresponden a dicho nivel; por lo cual se recomienda una revisión profunda a los puntajes del SISBEN con el fin de que en la próxima ampliación de cobertura los subsidios lleguen a las familias más vulnerables.

Aunado a lo anterior, es fundamental resaltar que uno de los problemas que afecta a los beneficiarios de Familias en Acción y a la población en general, son los índices de deserción escolar que van en aumento, en los jóvenes se evidencia incertidumbre y carencia de un proyecto de vida, por lo cual ellos prefieren irse a trabajar para apoyar económicamente a sus familias. En este Municipio es preocupante la situación de desempleo que enfrenta la población, la recomendación entonces sería establecer un convenio con el SENA, para que los jóvenes al egresar de la educación media, tengan la oportunidad de realizar una formación profesional que les permitan desempeñarse en una actividad productiva.

1.9. POBLACION DISCAPACITADA

Pese a que el DANE reporta alguna información, el Municipio de Imués no cuenta con línea base de esta población y las condiciones de discapacidad. Por tanto es tarea de la administración municipal en el cuatrienio, efectuar su identificación para efectos de poder ser vinculada a los diferentes programas.

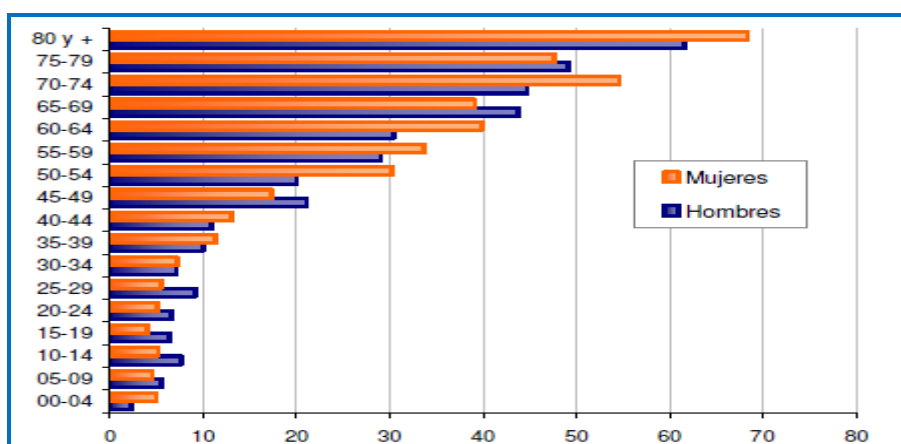
Grafica No 5. Prevalencia de Limitaciones Permanentes por Sexo



Fuente: DANE, 2010.

El 14,9% de las mujeres y el 13,6% de los hombres presentan alguna limitación permanente. En la cabecera municipal se hace más evidente los problemas de limitación con un 26,2%.

Grafica No 6. Prevalencia de Limitaciones Permanentes por Grupos de Edad y Sexo

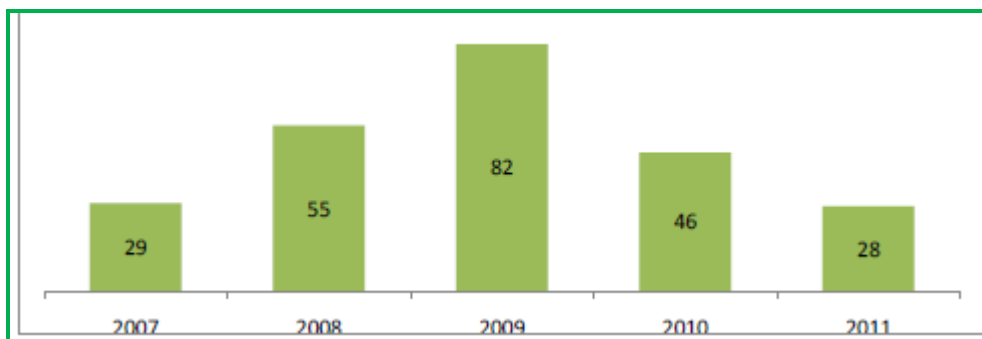


Fuente: DANE, 2010.

Las limitaciones permanentes aumentan con la edad. El 60% de la población en esta condición se presenta a partir de los 55 años.

1.10. VICTIMAS

Grafica No 7. Población Desplazada Hacia el Municipio de Imués.



Fuente: Informe de gestión sobre garantía de derechos, 2011 - Comisaría de Familia.

En el Municipio de Imués, se encuentran inscritos en el Registro Único de Población Desplazada hasta la fecha, 240 personas en situación de desplazamiento lo cual se refleja en una delicada situación de necesidad y gran demanda de servicios sociales básicos.

También existe ingreso de población de diferentes partes del país puesto que el Municipio de Imués es receptor de población desplazada, de acuerdo a los datos suministrados por Acción Social y por población desplazada.

La población en situación de desplazamiento endógeno lo hace en razón de la desmejora en los ingresos que se vienen generando en los cultivos de uso ilícito o por la presión ejercida por actores al margen de la ley en las zonas donde se encontraban radicados, constituyéndose los factores de migración en factores ajenos a la voluntad de los ciudadanos que migran a este Municipio, en tanto que dicha migración se debe a factores socioeconómicos y de violencia.

2. DIMENSION AMBIENTE NATURAL

2.1. MEDIO AMBIENTE Y RECURSOS NATURALES RENOVABLES

2.1.1. Descripción fisiográfica: por su situación geográfica, el Municipio cuenta con alturas que van desde los 1600 hasta 3000 metros sobre el nivel del mar; su topografía es irregular, con relieves quebrados, pendientes, zonas planas y onduladas que se encuentran incrustadas en la cordillera occidental, en las laderas del pie del cerro Cambutes.

2.1.2. Pisos ecológicos: en el territorio municipal se presentan piso bioclimático andino con altura que oscila entre 1000 y 3000 msnm

Cuadro No 15. Pisos Ecológicos

PISO BIOCLIMATICO	ALTITUD m.s.n.m.	REGIMEN DE HUMEDAD	PRECIPITACION Y TEMPERATURA	ZONA DE VIDA	SIMB.	AREA	
						Ha	%
ANDINO	2000 a 3000	Húmedo	Precip:1.000-1.200 mm	Páramo subandino	bh-MB	659-0	8.10
			Temp: 10-12°C		Ah		
	1000 a 2000	Semi-Húmedo	Precip:980-1.000 mm	Bosque húmedo Montano	bs-MB	6.367-125	78.10
			Temp:12°C-14°C		A.sh		
		Semiárido	Precip: < de 960 mm		bs-PM	1.124-0	13.80
			Temp:14°C-19°C		A.sa		
TOTAL						8.150-1.250	100

Fuente: Esquema de Ordenamiento Territorial – Municipio de Imués.

2.1.3 Zonificación Climática

El mapa resultante muestra las isoyetas 980 mm y 1.000 mm. Las temperaturas 18.5°C, 14°C y 11°C presentándose de manera general 3 unidades climáticas: piso bioclimáticos (Andino = 1.000 - 3.000 m) y tres (3) regímenes de humedad (semiárido, semihúmedo y húmedo).

Cuadro No 16. Zonas de Vida de Holdridge

PROVINCIAS DE HUMEDA	ZONAS DE VIDA	BIOTEMPERATURA °C	PRECIPITACION (mm)
Subhúmeda	Bosque seco premontano (b5-PM)	18 a 24	500-1000
	Bosque seco montano bajo (b5-MB)	12 a 18	500-1000
Húmeda	Bosque húmedo montano bajo (bh-MB)	6 a 12	1000-2000

Fuente: Fuente: Esquema de Ordenamiento Territorial – Municipio de Imués

2.1.4 Clima: El Municipio posee diferentes climas, cálido, templado y frío, igualmente en su parte limítrofe existen dos estribaciones formadas por los cañones del río Gaitara y Río Sapuyes.

Clima Frío: 25 Km² con temperatura de 7°C a 10°C

Clima Templado: 26 Km² con temperatura de 10°C a 16°C

Clima Cálido: 25 Km² con temperatura de 16°C a 25°C.

Precipitación media anual de 1.225 mm

Su temperatura máxima es de 23°C y la mínima es de 7°C, con un promedio de 15°C.

2.1.5 Suelos: por su geomorfología, Imués presenta relieve deposicional conformado por laderas, colinas, valles estrechos, terrazas fluvivolcánicas, coluvios y terrazas aluviales.

Cuadro No 17. Geomorfología de los Suelos

CLIMA	FORMAS DE RELIEVE	MATERIAL PARENTAL	CARACTERÍSTICAS Y PROPIEDADES DE LOS SUELOS	UNIDADES TAXONOMICAS		UNIDADES CARTO-GRÁFICAS	SIMB.
				Suelo	Subgrupo		
FRÍO Y HUMEDO	Ladera de montaña	Capas de ceniza volcánica de espesor variable sobre diabasas o andesitas	Superficiales a profundos, negros en los horizontes superiores, texturas moderadamente gruesas a moderadamente finas, ácidos, baja a media saturación de bases; alto contenido de materia orgánica	Túquerres Tabiles San Alejandro	Typic dystrandept Typic humitropept Typic dystropept	Asociación Túquerres- Tabiles	TTde
	Ladera de montaña	Andesitas, diabasas e inclusiones de tobas	Profundos, bien drenados, color pardo oscuro, arcillosos, ácidos a ligeramente ácidos, bajo contenido de bases, fertilidad baja	San Alejandro Tabiles	Typic dystrandept Typic humitropept	Consociación San Alejandro	SLef2
	Altiplano pie de laderas de montaña	Cenizas sobre arenas volcánicas	Muy profundos, negros, textura francoarenosa, buena retención de humedad	Túquerres	Typic dystrandept Umbric vitrandept	Consociación Túquerres	TUab
	Altiplano valles estrechos	Andesitas y diabasas	Profundos, bien drenados presencia de horizonte argílico desaturado, textura arcillosa o franco arcillosa, ácido a ligeramente ácidos, fertilidad baja.	Güaitarilla Ahumada	Typic Tropo humult Typic humitropept	Consociación Güaitarilla	GTab
FRÍO Y SECO	Altiplano taludes de valles en U	Tobas, aglomerados volcánicos y andesitas	Superficiales, bien drenados, textura medias a moderadamente gruesas, ligeramente ácidos, alta saturación de bases, fertilidad baja	Angasmayo	Lithic haplustoll Lithic ustorthent	Consociación Angasmayo	ASef2 ASf3
	Altiplano terrazas	Tobas ligeramente cementadas por sílice	Superficiales a moderadamente profundos, bien drenados, texturas medias sobre moderadamente finas y finas, ligeramente ácidos a neutros, alto contenido de bases, bajo contenido de fósforo, fertilidad media	San Francisco Uscuané Carchi	Lithic argiustoll Udic argiustoll Ultic haplustalf	Asociación San Francisco - Iscuané	SFa1 SFab1 SFbc1 SFbc2
	Altiplano coluvios	Tobas fragmentadas	Moderadamente profundos, bien drenados, texturas moderadamente gruesas sobre medias, ligeramente ácidos, bajo contenido de bases fertilidad baja.	Chapal Chorrera Inagán	Ustic humitropept Typic ustropept Typic usotrthent	Asociación Chapal - Chorrera	PCcd1
	Altiplano colinas	Tobas y en algunos sectores cenizas ligeramente evolucionadas	Superficiales a moderadamente profundos, bien drenados, texturas francoarcillosas y arcillosas, horizonte argílico, ligeramente ácidos, fertilidad baja a media.	Carchi Iscuané Chapal	Ultic haplustalf Udic argiustoll Ustic humitropept	Asociación Carchi - Iscuané	Clde1 Clde2 Clf2
MEDIO Y SECO	Montaña, terrazas aluviales y coluvios	Tobas y limolitas	Superficiales, bien drenados, texturas moderadamente gruesas a moderadamente finas, ligeramente ácidos, fertilidad moderada	Garavita Papayal Janacatú	Entic haplustoll Typic argiustoll Typic ustorthent	Asociación Garavito - Papayal	GPbcp GPcd1p
TIERRAS MISCELANEAS			Formas erosionadas en forma de carcavas en donde los horizontes A y B han desaparecido				MC

Fuente: PGIRS

El relieve denudacional que lo integran las cárcavas de las quebradas: La Chorrera, Seca, Cuarchud y San Isidro; así como los Valles en V escarpes y taludes sobre los ríos Sapuyes y Guáitara.

2.1.6 Flora

El Municipio de Imués presenta un panorama desolador en cuanto a cobertura vegetal, entre otras causas por la ampliación de la frontera agrícola, el monocultivo del trigo, consumo de leña como combustible en la cocina y la alfarería (quema de ladrillo), de allí se desprende el otro dilema de la escasa oferta hídrica por lo que se busca de manera urgente consolidar programas y proyectos mancomunados sobre conservación y manejo de áreas protectoras.

Cuadro No 18. Especies Forestales y Arbustivas

NOMBRE COMUN	NOMBRE CIENTIFICO	USO	A.S.N.M
Pelotillo	Vibumun pichichense	Protector-leña	2300-3000
Chilca	Baccharis micropylla	Protector-recuperación	1800-300
Amarillo chicharrón	Micorria sp	Protector-leña	1800-300
Amarillo negro	Micorria sp	Protector-leña	1200-1800
Arrayanillo	Murcia papayanensis	Protector-leña	1200-1800
Helecho	Polypodium sp	Protector-ornamental	1600-3000
Cujaco	Solanum ovalifolium	Protector-leña	1200-2800
Mote	Hesperomeles sp	Protector-leña	1600-3000
Aliso	Alnus jurullensis	Protector-leña	1600-3000
Alcaparro	Cassia tomentosa	Protector-ornamental	1800-3000
Arrayán	Myrciantes leuxuxyla	Protector-leña	1500-3000
Balso	Ochoromapyramidale	Protector-leña	0-1800
Borrachero	Datura arbórea	Protector-ornamental	1500-3000
Cajeto	Cytharecilun suflavenses	Protector-leña	1600-3000
Quillotocto	Tecoma stand	Protector-ornamental	0-2600
Guayacán Amarillo	Tabeberia chysantha	Protector-maderable	800-1800
Higuerilla	Rissinus comunis	Industrial	0-2500
Mortiño	Hesperomeles guadotiana	Protector-ornamental	2000-3000
Nacedero	Trichantehra gigantea	Protector-cerca viva	1000-2500
Sauce	Salixhomboltiana	Protector-ornamental	1500-3000
Albarracín	Boccorria furtenses	Protector-ornamental	1500-3000
Urapán	Traxinos chinensis	Protector-leña	1200-3000
Aguacate	Persea americana	Alimento	0-1800
Chirimoya	Anona cherimoda	Alimento	1000-2000
Curuba	Passiflora mollisina	Alimento	1800-2500
Granadilla	Passiflora ligularis	Alimento	1500-2500
Guayaba	Psidium guajaba	Alimento	0-1800
Limón	Cytrus lemon	Alimento	0-1800
Lulo	Solanum quitoense	Alimento	1500-2200
Mora de castilla	Rubus glaucus	Alimento	1600-3000
Naranja dulce	Cytrus chinensis	Alimento	0-1800
Papaya	Carica papaya	Alimento	0-1600
Babaco	Carica sp	Alimento	0-1600
Tomate de árbol	Cyphomandra betoclea	Alimento	1500-3000
Achote	Byxaorellana	Industrial	1600-3000

Fuente: PGIRS

2.1.7. Fauna

La vida faunística guarda estrecha relación con el recurso flora y es allí en donde puede decirse que en Imués no existen ecosistemas naturales respecto a asociaciones arbustivas y boscosas que hagan sostenibles a determinadas especies de animales y aves de la región.

Existen algunas especies de animales, insectos y aves propios de la gran región alto andina de la zona sur occidente del departamento de Nariño, dichas especies cumplen una actividad migratoria entre los Municipios vecinos, especialmente en época de cosechas, que son períodos estacionarios dependiendo de las fechas de las mismas.

2.1.8. Recursos hídricos

El Municipio de Imués presenta en la actualidad en términos de oferta hídrica a uno de los Municipios con mayor índice de escasez de agua.

Los grandes asentamientos poblacionales de Imués, surten sus acueductos de fuentes hidrográficas pertenecientes a Municipios circunvecinos de Túquerres (Microcuenca Payacas, ojos de agua de la Chorrera), Yacuanquer (ojo de agua el Rosario que corresponde a la microcuenca Telpiz - Tasnaque); Iles (Microcuencas El Cedral y el Salado)

De otra parte algunas comunidades inmersas en el Municipio de Imués, tienen serias deficiencias de agua como es el caso de San Buenaventura y Portachuelo quienes durante toda su vida vienen tomando el agua de aljibes perforados a mas de 20 metros, lo cual es una verdadera situación de incomodidad y de atraso social. La hidrografía del Municipio de Imués, básicamente está conformada por dos subcuencas importantes: la subcuenca media del Río Güáitara y la subcuenca del Río Sapuyes.

Cuadro No 19. Sectorización Hidrográfica

CUENCA	SUB-CUENCA	MICROCUENCA	CORRIENTES	AREA		
				Has	%	
GUAITARA	I RÍO GUAITARA MEDIO	1. Quebrada la Chorrera	Quebrada Almag Zo Santa Isabel Quebrada Guayacán	1.050-0	12.90	
		2. Quebrada Seca	Quebrada Chingual Quebrada Panagan	725-0	8.90	
		3. Quebrada La Rastra	Quebrada Cuarchud Quebradas Las Tiendas Zo Paredón	1.135-0	13.90	
		4. Quebrada San Isidro	Quebrada la Aguada	830-0	10.20	
		5. Quebrada El Rosal-Macal	Quebrada Camuestes Quebrada Mala Q. Girardot Güaitarilla Q. Ciénaga	610-0	7.50	
		6. Río Güaitara Medio - Corrientes Menores		1.347-0	16.50	
	II RÍO SAPUYES BAJO	1. Quebrada Imbué	Quebrada El Cerrillo	532-0	6.50	
		2. Quebrada Arrayanes	Q. Guaramuez Q. San José Güaitarilla Q. Mortiñal	165-0	2.00	
		3. Río Sapuyes	Quebrada Honda Quebrada La Cruz Q. La Chorrera Iles Q. Chingual Q. Guastar Ospina Q. El Manzano	1.756-1.250	21.60	
	TOTAL				8.150-1.250	100

Fuente: PGIRS.

2.2. GESTION DE RIESGOS DE DESASTRES

Una amenaza se concreta cuando un fenómeno natural se combina con las **vulnerabilidades** de una población dada, propiciando un **riesgo** para que un desastre se materialice. En otras palabras, una amenaza es la probabilidad de que un fenómeno natural o antrópico, se produzca en las circunstancias, espacial y temporalmente, no adecuadas para enfrentarlo sin daños.

2.2.1. La Identificación de los principales factores de vulnerabilidad

La vulnerabilidad es el grado de exposición y fragilidad socio-económica que tiene una población de sufrir pérdidas y daños, causados por la materialización de un fenómeno natural que actúa como una amenaza. En otras palabras, es el grado de riesgo que tiene una población de que un fenómeno natural se convierta en desastre, causándole pérdidas y daños socio-económicos.

Los principales factores de vulnerabilidad en el Municipio de Imués son:

- Pobreza de los habitantes
- Falta de contenidos educativos relacionados con la gestión del riesgo
- Creencias religiosas que los desastres provienen como castigo de Dios
- No se cuenta con un plan de gestión del riesgo en marcha
- Falta de adopción de una estrategia eficiente, eficaz y articulada por parte de las instituciones y sus autoridades con excesos en las formalidades
- Falta de organización y coordinación comunitaria
- Desgastes en la naturaleza causados por la sobre explotación de sus recursos

2.2.2 El análisis de la vulnerabilidad

Algunos de sus pobladores por la escasez de recursos económicos, recurren a construir sus viviendas en zonas prohibidas, es decir en laderas, peñascos y riberas de los ríos, presentando mala calidad en sus construcciones por cuanto no se tiene en cuenta las condiciones técnicas y los materiales utilizados son de mala calidad. Por otra parte no hay solitud por los usuarios ni control en cuanto a la expedición de licencias de construcción por parte de la Secretaría de Planeación Municipal.

Contaminación de las corrientes de agua con el lavado de los recipientes que utiliza para aplicaciones de pesticidas; contaminación del suelo por uso de fungicidas, fertilizantes y agroquímicos, laboreo intensivo, poca asistencia técnica, limitada capacitación ambiental que conlleva a realizar una agricultura de subsistencia.

La falta de comunicación por parte de la Administración Municipal en comunicar a las demás instituciones sobre algún riesgo de desastre natural y las gestiones necesarias para la solicitud de ayuda rápida y eficaz.

Impartir en las I.E y C.E. una educación preventiva que muestre a los estudiantes y a sus responsables la forma en la que pueden colaborar para evitar ese tipo de desastres naturales, con campañas de sensibilización y de revegetalización en áreas de ladera y nacimientos de agua.

CORPONARIÑO debe tomar las acciones correctivas para detener la tala indiscriminada que provocan sus habitantes y construir muros o barreras que impidan deslaves en zonas de alto riesgo y así evitar pérdidas materiales y humanas.

2.2.3 Adquisición de recursos para reserva hídrica.

Según la EPSAGRO (2012), En la administración 2008-2011, se lograron reforestar 110 hectáreas en: Pilcuán, El Pedregal, Santa Rosa, Camuestes, San Isidro, Tablón, Cuarchud, Chiriestes, Cabecera municipal, entre otros lugares, dando cumplimiento a las normas ambientales y la responsabilidad como gobernantes de lograr mitigar en parte el desequilibrio ambiental por el que atravesamos en todo el planeta.

En este sentido se debe aprovechar la política pública de la conservación y recuperación del medio ambiente y el uso adecuado de nuestros recursos a través de acuerdos regionales, departamentales y nacionales, plasmados en los respectivos planes de desarrollo, para la consolidación de proyectos de impacto ambiental.

2.2.4 La evaluación del riesgo

Cuadro No 20A. Amenazas y Elementos del Riesgo en el Municipio de Imués

LOCALIDAD	AMENAZA	GRADO	UBICACIÓN	ELEMENTOS EN RIESGO
CASCO URBANO	Movimientos en masa o deslizamientos	Alto	Parte central del casco urbano, riveras quebrada el Hueco o Zanjón, calle 1 sur a predios de Fernando Mora; una segunda parte, el sur-oriente municipal, sobre ribera quebrada la Chorrera, Calle 1 sur a intersección la salida vereda Almag	Primera zona: patios traseros 6 viviendas que bordean los taludes de la quebrada el Hueco, sobre la carrera 3 entre calles 1 y 2 y 3 construcciones, incluida la plaza de mercado, sobre la carrera 2 con calle 3 esquina frente al parque central Segunda zona: sector sur-oriental de Imués, salida a Almag, los elementos en riesgo son la carretera que conduce a Almag y la parte trasera de predios sobre la carrera 1 entre las calles 1 y 3; además de la incisión natural que efectúa la quebrada La Chorrera, los habitantes tienen cerdos que remueven el suelo y es arrastrado por la corriente con mayor facilidad, profundizando el cauce y acentuando más la pendiente del talud.
		Medio a bajo	parte nor-occidental del Casco Urbano	corriente formada por aguas que rebosan del tanque de almacenamiento del acueducto
		Medio	parte centro oriental de la cabecera municipal sobre la carrera 1 entre calles 3 y 4	Se identificaron 7 viviendas en este sector
PILCUAN LA RECTA	Movimientos en masa o deslizamientos	Alto	Parte oriental del poblado sector sur donde está el botadero de basura hasta el balneario La Cabaña (parte norte). El centro poblado está asentado sobre terraza de origen aluvial con taludes subverticales e inclinaciones superiores al 75%	Patios traseros o solares de las edificaciones que bordean el talud de la terraza especialmente sobre el final de las calles 3 y 4 y en particular el balneario la Cabaña cuyas edificaciones llegan casi hasta el borde del escarpe de la terraza
		Medio a Alto por derrumbes	Sur del poblado sobre la panamericana con calle 2	Las construcciones (5) de este lugar están al pie de la ladera, afectados por desmoronamientos progresivos que se desplazan violentamente hacia abajo, por la pendiente, el agua y la gravedad
	Antrópico	Alto	Intenso paso vehicular en la vía panamericana Pasto-Ipiales	Toda la población que para las diversas actividades debe atravesar el poblado, pero en especial la población escolar a diario concurren al C.E; las construcciones a lado y lado de la carretera, sin espacio para los peatones, en sectores aledaños a la escuela las construcciones arrancan desde el borde de la vía obligando a los transeúntes a usar la panamericana para transitar; esto unido a la topografía plana tramo recto de unos 500 m donde los vehículos alcanzan altas velocidades, generan una alta susceptibilidad de ocurrencia de accidentes de tránsito.
Contaminación por residuos sólidos	Media	Lote de propiedad privada localizada al sur del poblado en la salida a Ipiales sobre la Panamericana	Al no existir un lugar para la disposición final de residuos sólidos, esta actividad genera malos olores, proliferación de moscas y roedores que atentan contra la salud humana. Además por ser una zona turística afecta negativamente el ambiente visual y paisajístico.	

Fuente: PGIRS

Cuadro No 20B. Amenazas y elementos del riesgo en el Municipio de Imués

LOCALIDAD	AMENAZA	GRADO	UBICACIÓN	ELEMENTOS EN RIESGO
PILCUAN VIEJO	Movimientos en masa o deslizamientos	Medio a Alto	Parte norte del poblado, un sector sobre la vía panamericana y el otro sector sobre la carretera que de Pilcuán conduce a Iles	Construcciones localizadas al pie de la ladera, afectadas por desmoronamientos progresivos por la pendiente, el agua, gravedad y quemas en verano, afectando en el primer sector Unas 10 viviendas y en el segundo sector unas 5 viviendas, más las casetas de exhibición de productos agrícolas especialmente frutas que están a la entrada hacia Iles.
	Inundaciones y Socavamientos de Orillas	Medio a Alto	En períodos lluviosos los ríos Güaitara y Sapuyes se crecen y arrastrando toda clase de materiales de sus cuencas altas y atacan a la terraza aluvial donde está Pilcuán Viejo socavando sus orillas especialmente en las curvas o donde choca la corriente	Toda la población y al medio en el cual habitan, particularmente todos los solares que dan a la orilla de estos ríos, en el tramo comprendido entre el C.E.Pilcuan Viejo, pasando por los predios frente al estadero el Palmar hasta más delante la intersección del río Güaitara con la carretera que de Pilcuán conduce a Funes
	Antrópico	Alto	Intenso paso vehicular en la vía panamericana Pasto-Ipiales; casas de veraneo construidas por clima, a lado y lado de la vía, sin espacio para el peatón	Tramo recto de casi 700m conjugado con la alta velocidad de los vehículos, le imprimen a este lugar una alta susceptibilidad de ocurrencia de accidentes de tránsito. Toda la población que para cumplir con sus diversas actividades debe atravesar el poblado; pero en particular la población en edad escolar que diariamente debe concurrir al C.E atravesando la vía panamericana.
EL PEDREGAL	Movimientos en masa o deslizamientos	Alto en terrazas	Esta unidad bordea el sector oriental del poblado, paralelo al río Güaitara	La infraestructura vial, tramo de la Panamericana sur entre el Pedregal y el Puente sobre el río Güaitara en 330m, sometido a la fuerte energía de socavamiento que efectúa el río Güaitara, acompañado de la fuerte pendiente comunicando a esta área una alta susceptibilidad de deslizamiento
		Medio a Alto por derrumbes	Esta unidad se localiza al suroccidente del poblado formando una Ye invertida, un brazo hacia la salida a Ipiales y otro hacia la salida a Túquerres	Las construcciones están localizadas al pie de la ladera y son afectadas por los desmoronamientos progresivos por la pendiente, el agua, la gravedad y las quemas afectando a unas 15 viviendas. Se ha catalogado amenaza de grado medio a alto debido a la inclinación de la pendiente y por la evidencia de recientes derrumbes
		Media por caída de piedra	Tramo El Papagayo-Pedregal y Pedregal-Puente río Güaitara	Por su sistema rocoso, en épocas de invierno o de fuertes vientos hay desprendimiento de mucha piedra sobre la vía del paso nacional ocasionando daños a vehículos y transeúntes
	Antrópico	Alto	La vía panamericana y el clima han sido los elementos ordenadores solo que aquí los habitantes se han situado al lado y lado de la vía aprovechando las ventajas comparativas para dedicarse al comercio (venta de comida preparada)	El viajero hace su parada, toma alimentos, mientras tanto el vehículo queda parqueado, obstaculizando el paso de los peatones, obligándolos a caminar sobre la vía poniendo en riesgo su integridad física
	Contaminación de Residuos Sólidos	Media	Se vota la basura en un sitio comprendido entre el poblado y el puente sobre el río Güaitara (carretera panamericana)	Esta actividad genera malos olores, proliferación de moscas y roedores, que atentan contra la salud humana; además siendo esta una zona turística, afecta negativamente el ambiente visual y paisajístico.

Fuente: PGIRS

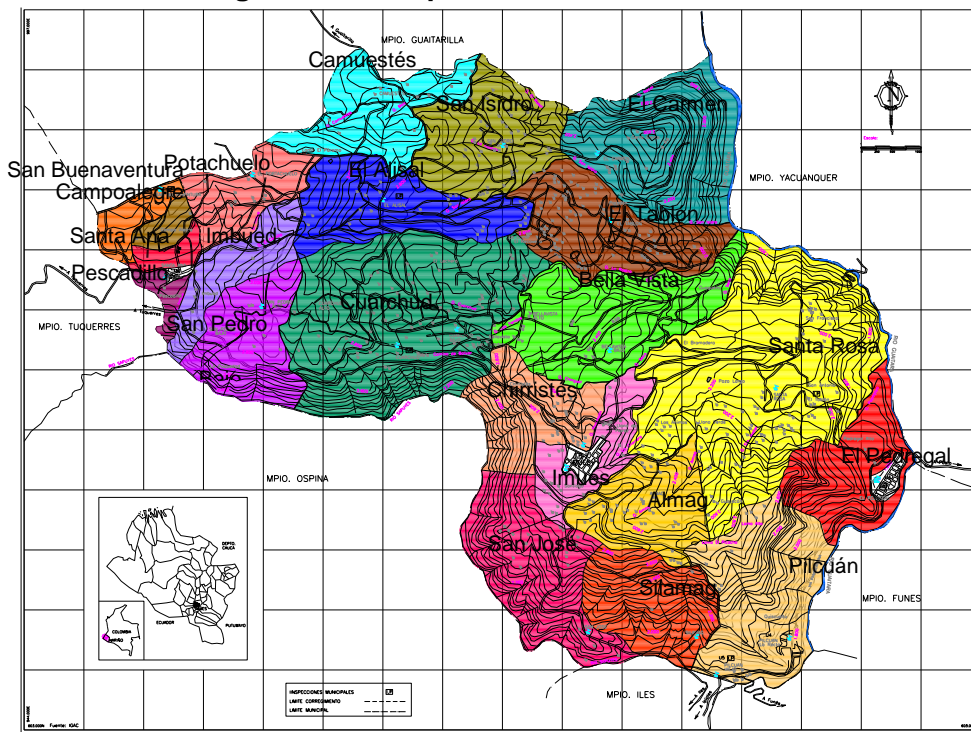
2.3. ORDENAMIENTO TERRITORIAL

Cuadro No 21. División Político Administrativa de Imués

2 Corregimientos	Valencia- San Isidro y Neira- Santa Ana
6 Inspecciones	Pilcuán, El Pedregal, Betania (Tablón), Alizal, Cuarchud y San Buenaventura
26 Veredas	Santa Ana, San Buenaventura, Portachuelo, Campo Alegre, Pescadillo, Imbued, San Pedro (Alto y Bajo) Cuarchud (Alto y Bajo - Camino de Bolívar), El Alizal, Camuéstés, San Isidro (Alto, Centro y Bajo), El Carmen, El Tablón (Paredón - Loma), Bellavista (Alto y Bajo), Chirristés, Pueblo (Santiago, Llano de Flores), San José, Silamag, Almag, Santa Rosa, El Pedregal, Pilcuán (Viejo, La Recta)
Límites Municipales	Norte: Guaitarilla y Yacuanquer Sur: Funes, Iles y Ospina Oriente: Yacuanquer Occidente: Ospina y Túquerres
Municipios que Integran la Subregión Sur de Nariño	Integrada por los Municipios de: Aldana, Contadero, Córdoba, Cuaspud-Carlosama, Cumbal, Funes, Guachucal, Gualmatán, Iles, Imués, Ipiales, Ospina, Potosí, Puerres, Pupiales, Sapuyes y Túquerres.

Fuente: Fuente: Esquema de Ordenamiento Territorial – Municipio de Imués

Figura No 1. Mapa División Política de Imués



Fuente: Esquema de Ordenamiento Territorial – Municipio de Imués

3. DIMENSION AMBIENTE CONSTRUIDO.

3.1 SERVICIO DE ACUEDUCTO

Para el Municipio de Imués según datos ajustados de DANE, la cobertura alcanza el 75,4%. En el sector urbano la cobertura es de 97 % y en el sector rural es de 73 %.

Cuadro No 22. Cobertura.

EXISTENCIA DEL SERVICIO	VIVIENDAS	PORCENTAJE
Con Acueducto	1.832	75,4
Sin Acueducto	598	24,6
TOTAL	2430	100

Fuente: DANE, 2010.

El abastecimiento para el casco urbano proviene de la fuente la Chorrera del Municipio de Túquerres, las veredas se aprovisionan de diferentes fuentes superficiales de recursos hídricos que se ubican por lo regular en la jurisdicción de la misma vereda beneficiaria de la fuente.

El Municipio de Imués cuenta con 22 acueductos; uno urbano y 21 rurales, la administración del servicio en la cabecera municipal está a cargo de la empresa ASUASPIM, en el corregimiento del Pedregal, Pilcuán viejo y Pilcuán la recta, el servicio está a cargo de las Juntas Administradoras y las veredas restantes el manejo de los acueductos está en manos de las Juntas de Acción Comunal. Es necesario organizar y capacitar a estas juntas con fin de liderar en las comunidades procesos de integración para velar por una mejor prestación del servicio.

3.1.1 Sistemas de Desinfección

De los 22 acueductos apenas 5 tienen sistemas de desinfección, el acueducto Urbano, El Pedregal centro, El Pedregal urbanización, Pilcuán la recta y Pilcuán viejo, de los cuales se encuentran funcionando todos. De los acueductos que no cuentan con sistemas de desinfección, está pendiente la construcción de castas de cloración, el acueducto urbano necesita la construcción de la caseta de cloración en el tanque de almacenamiento del Barrio Chirristes y el acueducto del portachuelo necesita ser construido nuevamente debido a que este opera por sistema de bombeo.

3.1.2 Puntos de muestreo.

En el momento no está construido ningún punto de muestreo en el Municipio, en la mayoría de los acueductos están únicamente georeferenciados los puntos donde ubicarían, y están pendientes por georeferenciar los puntos de ubicación de los acueductos de Campo alegre, El Tablón, San José y San Pedro Alto.

Cuadro No 23. Sistemas de Acueducto del Municipio.

No.	NOMBRE ACUEDUCTO	LOCALIDADES QUE ABASTECE	POBLACION BENEFICIADA	No VIVIENDAS QUE ABASTECE	CONTINUIDAD DEL SERVICIO HORAS/DÍA	CAUDAL QUE INGRESA AL TANQUE (l/s)
1	Acueducto Urbano	Cabecera Mpal Imues	1104 Hab. (Urbano)	276 Viviendas	24 Horas/Día	6 Lts/Seg
2	Acueducto Camuestes	Vereda Camuestes	336 Hab	84 Viviendas	15 Horas / Día	6.5 Lts/Seg
3	Acueducto Cuarchud Alto	Varedas Cuarchud Alto Y Santa Clara	160 Hab.	40 Viviendas	15 Horas / Día	2.5 Lps/Seg
4	Acueducto El Carmen		156 Hab.	39 Viviendas	24 Horas / Día	8 Lts/Seg
5	Acueducto El Pescadillo Santa Ana No. 2	Vereda El Pescadillo	60 Hab.	15 Viviendas	15 Horas / Día	5.5 Lts/Seg
6	Acueducto El Portachuelo		200 Hab.	50 Viviendas	1 Hora / Día Por Medio	0.5 Lts/Seg
7	Acueducto Imbued	Vereda Imbued	100 Hab.	25 Viviendas	20 Horas / Día	3 Lts/Seg
8	Acueducto Integral Alizal	Veredas Alizal. Cuarchud Bajo. San Pedro Bajo Y Camino De Bolivar	776 Hab.	194 Viviendas	24 Horas / Día	8 Lts/Seg
9	Acueducto Integral La Loma	Veredas: La Loma. El Paredon. Bella Vista Y Almag	468 Hab.	117 Viviendas	24 Horas / Día	0.28 Lts/Seg
10	Acueducto Pedregal Centro	Corregimiento Pedregal Centro	900 Hab.	180 Viviendas	21 Horas/Día	3 Lts/Seg
11	Acueducto Pedregal Urbanización	Corregimiento Pedregal Urbanización	650 Hab.	130 Viviendas	24 Horas/Día	0.29 Lts/Seg
12	Acueducto Pilcuan La Recta	Corregimiento Pilcuan	600 Hab.	120 Viviendas	24 Horas/Día	0.05 Lts/Seg
13	Acueducto Pilcuan Viejo	Corregimiento Pilcuan	730 Hab.	146 Viviendas	24 Horas/Día	5 Lts/Seg
14	Acueducto San Isidro Alto		132 Hab.	33 Viviendas	24 Horas / Día	1.6 Lts/Seg X 2 Horas Día por medio
15	Acueducto San Isidro Bajo		136 Hab.	34 Viviendas	24 Horas / Día	3.5 Lts/Seg
16	Acueducto Santa Ana No.1	Corregimiento Santa Ana	500 Hab.	125 Viviendas	15 Horas / Día	0.32 Lts/Seg
17	Acueducto Santa Rosa		70 Hab.	10 Viviendas y C. Educativo	15 Horas / Día	1.5 Lts/Seg
18	Acueducto Silama		336 Hab.	84 Viviendas	24 Horas / Día	7.5 Lts/Seg
19	Acueducto Campo Alegre	Vereda Campo Alegre	200 Hab.	50 Viviendas	24 Horas / Día	N.D
20	Acueducto El Tablón	Vereda El Tablón	125 Hab.	25 Viviendas	24 Horas / Día	N.D
21	Acueducto San José	Vereda San José	200 Hab.	50 Viviendas	24 Horas / Día	N.D
22	Acueducto San Pedro Alto	Vereda San Pedro Alto	225 Hab.	45 Viviendas	24 Horas / Día	N.D

Fuente: Oficina de Saneamiento Básico - Municipio de Imués.

3.1.3 Concesiones.

Las únicas concesiones que en el momento están actualizadas son las de los acueductos de la cabecera municipal, san Isidro bajo, Santa Ana No. 1, y Silama; los restantes en necesario adelantar los trámites ante el Instituto Departamental de Salud y Corponariño para renovación y adjudicación dependiendo del caso.

Los problemas más frecuentes que presentan los acueductos del Municipio según los encuentros realizados con la comunidad, principalmente son por deforestación en las microcuencas, contaminación con agroquímicos, bajo nivel de caudal y la ausencia de una planta de tratamiento que garantice la potabilidad el agua para consumo humano. Aunque la mayoría de las veredas tienen acueducto, estos carecen de sistemas de desinfección. Las acometidas de las viviendas no tienen medidor de consumo y en algunos sectores de la cabecera municipal el servicio de acueducto no se presta de manera continua las 24 horas del día.

Teniendo en cuenta lo anterior, se concluye que el Municipio de Imués requiere la ejecución de proyectos dirigidos al mejoramiento de la calidad del agua, ampliación de la cobertura, protección y reforestación de las fuentes de abastecimiento y campañas de sensibilización de la población en cuanto al ahorro y cuidado del líquido.

3.2 SERVICIO DE ALCANTARILLADO

Con respecto al servicio de disposición de excretas, en el departamento de Nariño solo el 46% de las viviendas poseen conexión de alcantarillado, lo que demuestra una deficiente cobertura.

El Municipio de Imués tiene una cobertura deficiente del 37,31%; en el sector urbano es de 87,29% y en el sector rural es del 31,69%.

Cuadro No 24. Cobertura.

EXISTENCIA DEL SERVICIO	VIVIENDAS	PORCENTAJE
Con Alcantarillado	907	37,31
Sin Alcantarillado	1.523	62,69
Total	2430	100

Fuente: DANE, 2010.

En cuanto al sistema de alcantarillado, se observa una cobertura muy baja, especialmente en el sector rural disperso, lo cual se agrava porque la mayoría de estos sistemas se encuentran incompletos y/o ya han superado su vida útil. Según la Oficina de Planeación del Municipio en los centros poblados como el Pedregal, Pilcuan y Santa Ana las redes de alcantarillado se encuentran en pésimo estado debido a los años de uso que tienen, en la generalidad del Municipio se observa la carencia de sistemas de tratamiento de aguas residuales.

Cuadro No 25. Sistema de Disposición.

LOCALIDAD	ALCANTARILLADO	POZO SÉPTICO	LETRINA	A CAMPO ABIERTO
Cabecera Municipal	215	15		
Almag			30	
Barrio Santiago			30	18
Bellavista		30	10	10
Camino de Bolívar		4	19	
Camuestes			30	55
Chirristes		3	10	
Cuarchud Alto		10	55	20
Cuarchud Bajo		12	13	12
El Alisal		26	40	42
El Paredón			20	
El Tablón			25	6
La Loma		3	23	5
San Isidro Alto		10	9	11
San José		2	5	18
San Pedro Alto		10	33	3
Santa Rosa		10	103	7
Valencia San Isidro Centro		25	15	
Pilcuán La Recta	200	15	10	
Campo Alegre	8	15	33	3
El Carmen		14	16	6
El Pedregal	304			

Fuente: Secretaría de Planeación y Obras - Municipio de Imués.

La mayoría de las viviendas del sector rural disperso están conectadas a otro sistema como letrinas y en muchos casos la disposición se hace campo abierto; de allí la necesidad de construcción de sistemas de alcantarillado rurales

3.3 ASEO Y DISPOSICIÓN FINAL DE RESIDUOS

En la cabecera Municipal y centros poblados como El Pedregal, Pilcuán y Santa Ana, el servicio de aseo y recolección de basuras se realiza en la volqueta de propiedad del Municipio, en recorridos permanentes los días lunes, miércoles y viernes. La cobertura de este servicio en el casco urbano es del 90% y en el sector rural del 30%. La disposición final de los residuos se realiza en el relleno sanitario del Municipio de Pasto, a donde son transportados de manera posterior a su recolección, esto en cumplimiento de los lineamientos de la Procuraduría Ambiental. En la actualidad el Municipio está gestionando los recursos para la adquisición de un lote donde se pueda desarrollar el proyecto de implementación de la planta de tratamiento de residuos sólidos, la cual debe ajustarse a la normatividad ambiental vigente.

En el Municipio un alto porcentaje de generación de basuras son de tipo orgánico, la clasificación de basuras o reciclaje no se maneja por la falta de capacitación y de elementos que permitan una separación adecuada .

3.4 VIVIENDA

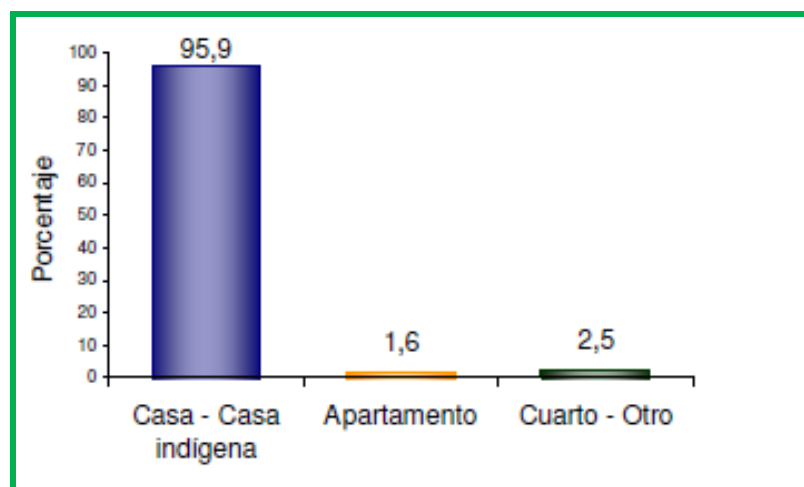
Cuadro No 26. Distribución de la Vivienda.

AREA	VIVIENDAS	HOGARES	POBLACION (Proy. 2010)
Cabecera	209	190	642
Resto	2.221	1.701	6.206
TOTAL	2.430	1.891	6.848

Fuente: DANE, 2010.

El total de viviendas que tiene el Municipio de Imués es de 2.430 de las cuales el 8,6 %, están ubicadas en la zona urbana y el restante 91,4 % distribuido y las veredas y corregimientos.

Grafica No 8. Tipo de Vivienda

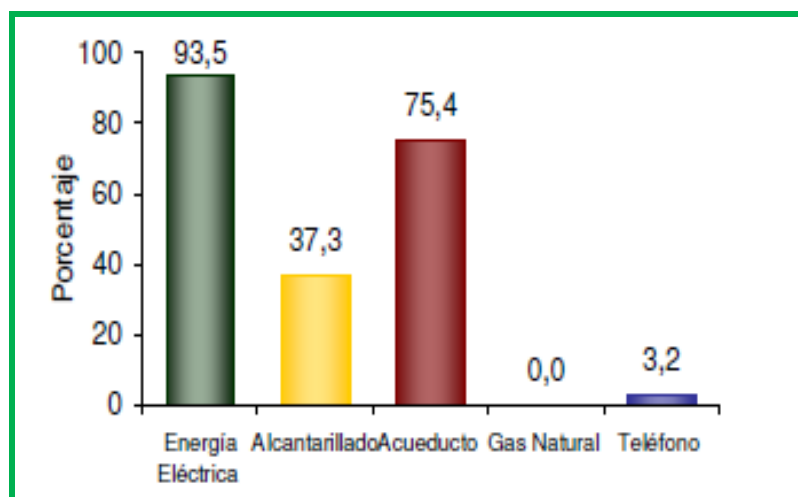


Fuente: DANE, 2010.

El 95,9% de las viviendas de Imués son casas, su construcción es de tipo colonial tradicional, construidas en tapia apisonada, principalmente los muros, techo en estructura de madera, cubiertas en teja de barro, en la actualidad algunas son híbridas con materiales modernos como ladrillo y cubiertas en asbesto - cemento y algunas de ellas con placa de concreto, generalmente se componen de un corredor con habitaciones distribuidas a los tres lados del él y un patio frontal. En el sector urbano existe un alto porcentaje de residencias construidas en mampostería estructural, algunas con cubiertas en placa maciza, no existen edificaciones que sobrepasen los dos pisos.

Según la priorización de necesidades adelantada con la comunidad en veredas, corregimientos y la cabecera municipal, es necesario el mejoramiento de 373 viviendas las cuales se encuentran en precarias condiciones y construcción de 52 viviendas nuevas.

Grafica No 9. Servicios con que Cuenta la Vivienda



Fuente: DANE, 2010.

En Imués del total de las viviendas el 93,5% tiene conexión de energía eléctrica, con el servicio de acueducto el 75,4% de las viviendas lo poseen, mientras que para alcantarillado la cifra representa el 37,3%, esta situación debido a la carencia de sistema de alcantarillado en la mayoría de las veredas del Municipio; se carece en su totalidad de servicio de gas natural.

3.5 SERVICIO DE ENERGIA ELECTRIA

Como en todo el Departamento el servicio es suministrado por Centrales Eléctricas de Nariño CEDENAR S.A. E.S.P., quienes, recaudan de tarifas, implementación y reposición de estructuras pequeñas por vencimiento de la vida útil y daños, tiene propiedad sobre la infraestructura del servicio eléctrico, las redes de alta, media y baja tensión los transformadores monofásicos y trifásicos existentes en Imués, y en convenio con el Municipio el alumbrado público de el área urbana y centros poblados.

A nivel departamental, la cobertura en energía eléctrica es de 86,5%, en el Municipio de Imués la cobertura total es de 93,5%, en el sector urbano es de 98,34% y en el sector rural de 92,94%.

Cuadro No 27. Cobertura.

EXISTENCIA DEL SERVICIO	VIVIENDAS	PORCENTAJE
Con Energía Eléctrica	2272	93,5
Sin Energía Eléctrica	158	6,5
TOTAL	2430	100

Fuente: DANE, 2010.

3.6 VIAS Y MOVILIDAD

La red vial del Municipio de Imués se puede tipificar según su importancia y funcionalidad dentro del sistema de transporte por carretera, de la siguiente manera:

3.6.1 Red Vial Intermunicipal

Esta red primaria está conformada principalmente por la vía Panamericana, en un tramo que comunica El Pedregal con la ciudad de Ipiales. Otro tramo esta derivado de la vía a Tumaco, en el trayecto Pedregal -Túquerres con una longitud de aproximadamente 31,5 Km de vía pavimentada, la cual en el momento está en mantenimiento, de allí se desprenden vías que comunican al Municipio con áreas urbanas o asentamientos veredales como la vía que comunica el sector de Chirristés con el Municipio de Guaitarilla.

Cuadro No 28. Vías Intermunicipales.

No.	NOMBRE DE LA VÍA		LONGITUD TOTAL (KM)	TIPO DE SUPERFICIE EN KILÓMETROS					
	Lugar de Inicio	Lugar Final		Pavimentada	Afirmada	Empedrada	Placa Huella	Tierra	Estado
14	Pedregal	Túquerres	31,5	31,5					B
15	Chirristes	Guaitarilla	10,5	10,5					B

Fuente: Secretaría de Planeación y Obras – Municipio de Imués

3.6.2 Red Vial Terciaria

Permite la intercomunicación entre veredas y corregimientos y con la cabecera municipal, estas vías se encuentran en mal estado y en épocas de invierno se convierten en caminos de difícil acceso para vehículos automotores y peatones

Cuadro No 29. Vías Terciarias.

No.	NOMBRE DE LA VÍA		LONGITUD TOTAL (KM)	TIPO DE SUPERFICIE EN KILÓMETROS					
	Lugar de Inicio	Lugar Final		Pavimentada	Afirmada	Empedrada	Placa Huella	Tierra	Estado
1	Santa Ana	Portachuelo	3,5		3,5				M
2	La Loma	El Alizal	2,0		3,0				M
3	Santa Clara	Cuarchud Alto	5,0		2,0	1,0		2,0	M
4	Pilcuán	Puente Rio Sapuyes	1,5		1,5			0,5	M
5	Santa Rosa	San Isidro	8,0		8,0				R
6	Camino viejo de Bolibar	Cuarchud Alto	2,0					2,0	M
7	San Isidro	El Carmen	1,5		1,5				M
8	Portachuelo	San Buenaventura	2,0		0,7			1,3	M
9	Bellavista Bajo	Bellavista Alto	4,5					4,5	M
10	Llano de flores	Imués (c)	2,5		2,5				M
11	Imués (c)	Almag	4,0		2,0			2,0	M
12	Santa Rosa	Boqueron	2,0		1,5			0,5	M
13	Pedregal	Santa Ana	31,0	31,0					B
14	Chirristes	Camuestes	9,2					9,0	R

Fuente: Secretaria de Planeación y Obras – Municipio de Imués

Las vías rurales en su gran mayoría se encuentran en mal estado, excepto la vía que comunica al Pedregal con Santa Ana, debido a que se transita a través de vía panamericana la cual en el momento está en mantenimiento permanente por lo cual su estado es bueno, también se encuentra en buenas condiciones de transitabilidad la vía Chirristes - Camuestes, ya que esta es la principal vía de acceso al Municipio de Guitarrilla, la cual es pavimentada.

Como se puede observar en la tabla de las vías rurales, las superficies de estas, se encuentran afirmadas en un gran porcentaje, combinando con tramos en tierra en algunos casos y en menor proporción con superficies empedradas. Existen caminos de herradura angostos en los sectores de: Silamag - San José - Cabecera, Santa Ana - Alizal - Camueste, Cuarchud - San Pedro Alto - Alizal - Imbued - Camino Viejo de Bolívar, los cuales necesitan ser ampliados y afirmados para permitir el tránsito de productos agrícolas y peatones

El estado de la red vial terciaria del Municipio de Imués necesita mantenimiento permanente a igual que algunos puentes que comunican a los sectores vecinos a la cabecera; mejoramiento y adecuación de las vías rurales; construcción de alcantarillas y muros de contención.

3.6.3 Red Vial Urbana

Correspondiente al área inscrita dentro del perímetro urbano de la cabecera municipal de Imués, distribuida de la siguiente manera: carrera 2a. Constituye la entrada principal y los barrios: Los estudiante, las delicias, libertad, urbanización María Luz, barrio Santa Rosa, el cementerio y el parque principal; Carrera 1ª. Es el trayecto de menor actividad o segundo orden, sirve de articulación con los barrios Santiago y María Luz. La mayoría de las vías urbanas necesitan de manera urgente la ejecución de obras de pavimentación, lo cual es muy difícil con los escasos recursos que cuenta el Municipio, ante lo cual se debe gestionar ante el Departamento y la Nación al igual que otros proyectos viales de impacto social.

3.7 EQUIPAMIENTO MUNICIPAL

El Municipio cuenta con equipamiento público adecuado, se presenta deficiencias en equipamiento para el desarrollo económico. La ausencia de matadero no le permite desarrollar la actividad, esto unido a las restricciones sanitarias impuestas a vendedores particulares, aunque este proyecto se está trabajando de manera subregional por el costo de la inversión. Además es notoria la carencia de un coliseo cubierto en el cual se puedan adelantar actividades recreativas y culturales. También el Municipio carece de espacios tan importantes como una plaza de ferias, parques recreacionales y salones comunales y culturales en las veredas y corregimientos.

3.7.1 Palacio Municipal

Es una de las instalaciones más joven del Municipio, inaugurada en el año 2010, es el lugar administrativo por excelencia del Municipio, donde alberga todas las Secretarías, el Honorable Consejo Municipal y la Personería.

3.7.2 Parque Municipal

El primer parque del Municipio fue una obra del señor Hernando Sapuyes, se han realizado remodelaciones permanentes en las administraciones pasadas, cuenta con el polideportivo municipal, el monumento a Bolívar el cual fue trasladado, a un costado del mismo, en 1996 se aprueba la construcción del monumento a las banderas con diseño del señor Carlos Meza, se cuenta con un petroglifo que reza “paso el libertador”, el cual fue trasladado desde Santa Rosa, está proyectado la construcción del monumento en honor al cacique y gobernador indígena Carlos Quiscultad Imués y se institucionaliza la fundación histórica del Municipio, en la actualidad cuenta con diseños contemporáneos.

3.7.3 Casa de la Cultura

Este proyecto comenzó, en el periodo de gobierno 92 - 94, se termina la construcción de esta obra en el periodo 2008 - 2011, está ubicado ente Carrera 1ra y Calle 4ta esquina, actualmente funciona la Biblioteca Pública, el Archivo Municipal, se realizan eventos culturales, la parroquia la utiliza como escuela de danzas, y capacitaciones permanentes por parte del SENA, Corponariño, ESAP, y actividades de participación ciudadana y organismos comunales.

3.7.4 Plaza de Mercado

Ubicada en la cabecera municipal, su construcción en cemento y ladrillo, totalmente cubierto, cuenta con baños públicos, lavaderos, espacios para la venta de frutas, carnes, lácteos, así como otros productos misceláneos, la funcionalidad de este espacio es reducido debido a que la mayoría de los habitantes acuden a los mercados de Túquerres, Guitarrilla, Iles y Pasto.

4. DIMENSION SOCIOCULTURAL

4.1 SALUD

4.1.1 Organización Administrativa

Cuadro No 30A. Servicios Prestados por el Sistema de Salud

OFERENTE SERVICIOS	SERVICIOS	PERSONAL	FRECUENCIA
Centro de Salud Santiago Apóstol	Consulta externa	3 Médicos Generales	En el horario de 8:00 am a 12:00m y de 1:00 pm a 5:00pm de lunes a jueves y domingo de 8:00am a 1:00 pm.
	Servicio de enfermería: Control Prenatal	3 Enfermeras Jefes 8 Auxiliares de Enfermería	Trabajo por turnos las 24 horas
	Control de crecimiento y desarrollo a menores de cinco años, control de hipertensión arterial.	Enfermera y Médico	
	Control de planificación familiar	Enfermera	
	Control de TBC	Médico	
	Vacunación	Enfermera en Salud Infantil	
	Toma de citología y examen de mamas	Enfermeras Jefes	
	Inyectología	Auxiliares de Enfermería y Enfermeras	
	Educación a la comunidad, Mediante charlas, videos, etc.	Promotoras, Auxiliares de Enfermería y Médico	
	Servicio Odontológico	1 Odontólogo	Horario de atención es de lunes a jueves de 8:00 am a 12:00 m y de 1:00 pm a 5:00pm y domingos de 8:00 am a 1:00 p m.
	Higiene Oral	2 Odontólogos 1 Higienista Oral	Horario de atención es de lunes a jueves de 8:00 am a 12:00 m y de 1:00 pm a 5:00pm y domingos de 8:00 am a 1:00 p m
	Servicio de Laboratorio Clínico	1 Bacterióloga 1 Auxiliar de Laboratorio	Lunes a jueves de 8:00 am a 12:00m y de 1:00 pm a 5:00pm; domingos de 8:00am a 1:00pm y disponibilidad las 24 horas
	Servicio de transporte asistencial básico	2 Conductores	Permanente
	Servicio de Urgencias		Permanente
	Servicio farmacéutico	1 Regente en farmacia 1 Auxiliar	Lunes a jueves de 8:00 am a 12:00m y de 1:00 pm a 5:00pm; domingos de 8:00am a 1:00pm
Oficina de atención al Usuario	1 Psicóloga	Lunes a jueves de 8:00 am a 12:00m y de 1:00 pm a 5:00pm; domingos de 8:00am a 1:00pm	

Fuente: Dirección Local de Salud, 2012.

El Municipio cuenta con el servicio de salud ofrecido por el Centro Hospital Santiago Apóstol E.S.E de Imués y puestos de salud satélites de las localidades de Santa Ana, El Pedregal y Pilcuán.

Cuadro No 30B. Servicios Prestados por el Sistema de Salud

OFERENTE SERVICIOS	SERVICIOS	PERSONAL	FRECUENCIA
Puesto de Salud Santa Ana	Servicio de consulta externa y odontología	1 Médico y Grupo Extramural	Odontología, lunes y miércoles de 8:00 am a 12:00 m y de 1:00 pm a 5:00 pm; consulta externa los días miércoles
Puesto de Salud El Pedregal	Servicio de consulta externa y odontología	1 Médico y Grupo Extramural	Lunes y jueves de 8:00 am a 12: 00m y de 1:00 pm a 5:00pm
Puesto de Salud Pilcuán	consulta externa y odontología	1 Médico y Grupo Extramural	Consulta externa, lunes y miércoles de 8:00 am a 12:00 m y de 1:00 pm a 5:00 pm; odontología, domingos de 8:00 am a 1:00 pm

Fuente: Dirección Local de Salud, 2012.

4.1.2 Aseguramiento

Según información del Instituto Departamental de Salud de Nariño – IDSN, a la fecha se encuentran afiliados al régimen subsidiado 6.694 personas, lo cual representa una cobertura del 98.08%, el 1.26% de la población está afiliada al régimen contributivo y el 0.65% corresponde a la población vinculada.

Cuadro No 31. Población Afiliada a Salud

CONCEPTO	No. AFILIADOS	% COBERTURA
Afiliación régimen subsidiado	6.694	98.08%
Afiliación régimen contributivo	86	1.26%
Población Vinculada	45	0.65%
TOTAL POBLACIÓN	6.825	100%

Fuente: Dirección Local de Salud, 2012.

Cuadro No 32. Afiliados a Régimen Subsidiado por ARS

NOMBRE DE LA ARS	TOTAL AFILIADOS
EMSSANAR E.S.S	3.276
COMFAMILIAR	787
CONDOR	1.328
MALLAMAS	973
TOTAL	6.364

Fuente: Dirección Local de Salud, 2012.

Más del 50% de la población se encuentra afiliada a la ARS EMSSANAR y el menor número de afiliados lo tiene COMFAMILIAR.

4.1.3 Plan territorial de salud

En el Plan Local de Salud Territorial, según la normatividad vigente, cumple con los siguientes ejes estratégicos:

- Eje de aseguramiento
- Eje de prestación y desarrollo de servicios
- Eje de salud pública
- Eje de promoción social
- Eje de prevención, vigilancia y control de riesgos profesionales
- Eje de emergencias y desastres

4.1.4 Plan de salud territorial – salud pública

Se lleva a cabo los siguientes programas:

- Salud Infantil
- Salud sexual y Reproductiva
- Salud Oral
- Salud Mental
- Enfermedades Crónicas no Transmisibles
- Vigilancia en Salud Pública
- Seguridad sanitaria y del Ambiente

4.1.5 Perfil Epidemiológico

Cuadro No 33. Principales Causas de Morbilidad General

No.	MORBILIDAD GENERAL	TOTAL CASOS
1	Hipertensión arterial (primaria)	3223
2	Parasitosis intestinal	838
3	Infección de vías urinarias	730
4	Gastritis	472
5	Resfriado común	432
6	Caries de la dentina	409
7	Amigdalitis aguda	348
8	Diarrea y gastroenteritis de presunto origen infeccioso	343
9	Vaginitis aguda	278
10	Lumbago no especificado	272

Fuente: ESE Imués, Enero-Diciembre de 2011

Dentro de las diez principales causas de enfermedad en los Imueseños, se presenta en primer lugar por hipertensión arterial con 3.223 casos, seguido de parasitosis intestinal con 838 casos, seguramente por el agua que no es apta para el consumo, infección de vías urinarias con 730 casos, gastritis con 472 casos, entre otras.

Cuadro No 34. Principales Causas de Morbilidad Infantil

No.	MORBILIDAD INFANTIL	TOTAL CASOS
1	Parasitosis intestinal	189
2	Resfriado común	104
3	Diarrea y gastroenteritis de presunto origen infeccioso	85
4	Amigdalitis aguda	63
5	Neumonía	56
6	Depleción del volumen	36
7	Caries de la dentina	31
8	Infección de la vías urinarias	29
9	Infección aguda de las vías respiratorias superiores	27
10	Anemia nutricional	25
11	Dermatitis atópica	22

Fuente: ESE Imués, Enero-Diciembre de 2011

Las principales casusas de morbilidad infantil se presentan en primer lugar por parasitosis intestinal con 189 casos reportados, seguido por resfriado común con 104 casos, Diarrea y gastroenteritis de presunto origen infeccioso con 85 casos y así sucesivamente ocurren con otras enfermedades.

4.1.6 Indicadores de Mortalidad

Cuadro No 35. Indicadores de Mortalidad

INDICADOR	VALOR
Tasa general de Mortalidad por 10000 habitantes	0.26
Tasa de mortalidad materna por 100.000 nacidos vivos	0
Tasa de mortalidad perinatal por 1000 nacidos vivos	0
Tasa de mortalidad infantil por 1000 Habitantes	0
Tasa de mortalidad por homicidios por 100.000 habitantes	0
Tasa de mortalidad por EDA en menores de 5 años	0
Tasa de mortalidad por IRA en menores de 5 años	0

Fuente: ESE Imués, Enero-Diciembre de 2011

La tasa de mortalidad en el Municipio de Imués a nivel general es de 0.26 personas por cada 10.000 habitantes; en menores de un año en el 2008, se registró una sola muerte

de 25 nacidos vivos ($1/25 \times 1.000 = 40\%$); en menores de 5 años, en los años 2008 y 2009 se reportó una sola muerte por año ($1/499 \times 1.000 = 2\%$) de los 499 niños existentes, a partir del año 2010 y primer semestre del año 2011 no se han presentado casos por cuanto desde el año 2009 se vienen implementado estrategias las cuales favorecen a la población infantil como AIEPI e IAMI.

Casos de mortalidad de menores de edad entre 0 a 17 años por causas externas (homicidios, accidentes, suicidios, violencia intrafamiliar), no se han presentado en los últimos años debido a la atención psicológica que se presta para la prevención del suicidio en este grupo de población vulnerable y a partir del año 2011 el cuidado integral que se proporciona con la implementación del modelo de atención del joven.

4.1.7 Número de niños, niñas y adolescentes que recibieron orientación en educación sexual y reproductiva

La población de infancia y adolescencia del Municipio de Imués ha sido orientada en educación sexual con un enfoque transversal desde salud mental, en temáticas como: cambios puberales, política de salud sexual y reproductiva – métodos de planificación familiar, enfoque afecto sexual, conductas y valores. En el año 2008 se atendieron a 1.294 niños y adolescentes, año 2009 a 859 y en el año 2010 a 492, con estrategias lúdico - pedagógicas y el diseño de una cartilla basada en los derechos de salud sexual y reproductiva de Profamilia. De igual manera se encuentra en el proceso de implementación del programa Servicios Amigables, para brindar una atención integral a los jóvenes de la población Imueseña.

4.1.8 Condiciones de salud de niños y adolescentes

Cuadro No 36. Morbilidad por EDA - IRA

CAUSAS	Menores de 1 año	1 a 4 años	5 a 14 años	15 a 44 años	45 a 59 años	Mayores 60 años	TOTAL	Tasa 1000 hb
EDA	8	65	58	71	12	18	232	33.3
IRA	33	227	331	420	100	82	1.193	171.2

Fuente : Informe de gestión-Comisaria de Familia

En el año 2009, la mayor causa de morbilidad específica que se presenta es por IRA en personas de 15 a 44 años, con 420 casos reportados, seguida por niños de 5 a 14 años, con 331 casos y la causa de morbilidad por EDA se presenta con mayor frecuencia en pacientes entre 15 a 44 años, con 71 casos reportados, seguido por el grupo de 1 a 4 años, con 65 casos.

En el año 2011, el Centro de Salud de Imués brindó atención médica y odontológica a niños y adolescentes, y se registró que la mayor morbilidad se presenta por parasitosis Intestinal en edades comprendidas de 5 a 14 años presentándose 260 casos.

Cuadro No 37. Morbilidad por Consulta Externa

CAUSAS	Menor 1 año	1 a 4 años	5 a 14 años	15 – 44 años	45 – 59 años	Mayores 60 años
PARASITOSIS INTESTINAL, SIN OTRA ESPECIFICACION	0	68	260	179	47	34
RINOFARINGITIS AGUDA (RESFRIADO COMUN)	23	148	161	151	38	33
HIPERTENSION ESENCIAL (PRIMARIA)	0	0	0	31	126	333
GASTRITIS NO ESPECIFICADA	0	4	30	182	71	78
VAGINITIS, VULVITIS Y VULVOVAGINITIS EN ENF INFECCIOSAS Y PARASIT CEOP	0	0	0	230	90	31
LUMBAGO NO ESPECIFICADO	0	0	0	159	92	72
INFECCION DE LAS VIAS URINARIAS, SITIO NO ESPECIFICADO	0	7	23	164	56	62
DERMATITIS, NO ESPECIFICADA	9	22	56	112	20	19
ENFERMEDAD INFLAMATORIA DEL CUELLO UTERINO	0	0	0	146	36	8
MIGRAÑA, NO ESPECIFICADA	0	0	22	132	28	3
AMIGDALITIS ESTREPTOCOCICA	1	13	48	95	18	8
DISPEPSIA	0	0	8	97	34	39
ARTROSIS, NO ESPECIFICADA	0	0	0	36	49	93
GASTRITIS CRONICA, NO ESPECIFICADA	0	0	0	94	38	40
DIARREA Y GASTROENTERITIS DE PRESUNTO ORIGEN ONFECCIOSO	6	47	34	51	7	15

Fuente: Información IDSN, 2009

4.1.9 Vigilancia Nutricional

Cuadro No 38. Vigilancia Nutricional

No.	INDICADOR	2008	2009	2010	2011
1	Porcentaje de niños, niñas y adolescentes valorados con desnutrición crónica	3%	4%	4%	2%
2	Prevalencia de desnutrición global en niños, niñas y adolescentes entre 0 y 17 años - Bajo peso para la edad	0	0	2%	3%

Fuente : Informe de gestión sobre garantía de derechos, 2011 - Comisaría de Familia.

El porcentaje de déficit de peso ha aumentado en los dos últimos años debido a que las familias son de bajos recursos económicos, en donde no pueden ofrecer una dieta balanceada y rica en nutrientes necesarios para el crecimiento y desarrollo normal de un niño, por esta razón la implementación de las estrategias AIEPI - IAMI han sido una fortaleza para evitar la desnutrición global en los niños y niñas.

4.1.10 Garantía de Servicios de Bienestar y Protección

Programas sociales para niños y adolescentes.

En la actualidad se vienen adelantando algunos programas y proyectos orientados a mejorar las condiciones de vida de niños y jóvenes, estos programas son cofinanciados por del Municipio con el ICBF y la Presidencia de la República.

Cuadro No 39. Programas de Atención para los Niños

PROGRAMA	OBJETO	USUARIOS
Hogares Comunitarios	Atención nutricional y pedagógica a niños entre 2 y 4,11 años (grupos 12 niños)	228
Restaurante Escolar-PAE.	Asistencia nutricional a la población escolar.	1.282
FAMI	Atención a madres y niños lactantes menores de 2 años	312
Materno Infantil	ESE Bienestarina niños de bajo peso, madres gestantes	50
Clubes Prejuveniles	Apoyo a niños entre 7 y 12 años para propiciar el uso adecuado del tiempo libre y la prevención de alcoholismo y sustancias psicoactivas.	30
Clubes Juveniles	Apoyo a adolescentes entre 13 a 18 años	30
Bienestarina por Convenios	Cupos alimentación escolar	331
Desayuno Infantil	Apoyo a niños con 1 kilo de Bienestarina al mes Tipo 1 (6-11 meses)	36
	Apoyo a niños con una dotación de leche y galletas de lunes a viernes, y 1 kilo de Bienestarina al mes. Tipo 2 (1- 4,11 años)	288

Fuente: ICBF, 2012.

4.1.11 Maltrato Infantil

Entre la información que reporta ICBF y la registrada en la Comisaria de Familia se tiene que en el periodo 2008 a 2011 fueron denunciados un total de 26 casos, de los cuales en dos ocasiones y después de la investigación se determinó la inexistencia de maltrato.

Las causas de maltrato se asocian a problemas económicos, inadecuadas prácticas de crianza, familias desestructuradas y mal manejo del estrés que lleva a un inadecuado manejo de los conflictos.

El incremento de denuncias se debe a la estrategia utilizada por el Municipio para incentivar a las personas para que denuncien este tipo de atropellos mediante procesos de capacitación adelantados en la parte urbana y rural, especialmente en los centros e instituciones educativas.

Cuadro No 40. Denuncias por Maltrato e Infractores

INDICADOR	NÚMERO DE CASOS
No. de casos de denuncia por abuso sexual en niños, niñas y adolescente entre 0 y 17 años	18
No. de casos de informes periciales sexológicos en menores de 18 años	4
Porcentaje de informes periciales sexológicos en menores de 18 años	4.47% (2011)
No. de valoraciones médico legales por presunto delito de maltrato infantil	0
No. de niños, niñas y adolescentes entre 5 a 17 años que participan en una actividad remunerada o no	1
No. de niños, niñas y adolescentes entre 5 y 17 años que trabajan 15 o más horas en oficios del hogar	1
No. estimado de niños, niñas y adolescentes entre 0 y 17 años explotados sexualmente	0
No. de adolescentes entre 14 y 17 infractores de la ley penal vinculados a procesos judiciales	0
Porcentaje de adolescentes entre 14 y 17 años infractores de la ley penal reincidentes	0
Porcentaje de adolescentes entre 14 y 17 años procesados por infringir la ley penal que fueron privados de la libertad	0

Fuente : Informe de gestión sobre garantía de derechos, 2011 - Comisaría de Familia.

4.1.12 Menores de 18 años desplazados por la violencia

Cuadro No 41. Población Desplazada Menores de 18 años

GENERO	2008	2009	2010	2011
Masculino	8	23	10	10
Femenino	20	20	6	8
TOTAL	28	43	16	18
%	50.9	52.4	34.7	64.2

Fuente: Informe de gestión garantía de derechos, 2011 - Comisaría de Familia.

Se evidencia que hacia el Municipio de Imués existen de los desplazados por la violencia menores de 18 años, es decir, niños y jóvenes inmersos en la prolongada tragedia que genera este fenómeno. En el año 2011 se reportaron 18 menores desplazados.

4.1.13 Vida saludable

Cuadro No 42. Cobertura del Programa Ampliado de Inmunizaciones

No.	INDICADOR	2008	2009	2010	2011	FUENTE
1	Cobertura de inmunización contra el BCG en niños, niñas menores de un año	35.7%	41.4%	25%	10%	CANALIZACION
		20.3%	23%	12%	5%	DANE
2	Cobertura de inmunización contra el POLIO en niños y niñas menores de un año	96.25%	92%	93.3%	53%	CANALIZACION
		62.5%	47%	45.5%	27%	DANE
3	Cobertura de inmunización contra el DTT en niños y niñas menores de 1 año	96.25%	92%	93.3%	53%	CANALIZACION
		62.5%	47%	45.5%	27%	DANE
4	Cobertura de inmunización para HEPATITIS B en niños y niñas menores de 1 año	96.25%	92%	93.3%	53%	CANALIZACION
		62.5%	47%	45.5%	27%	DANE
5	Cobertura de inmunización contra el ROTAVIRUS en niños y niñas de 1 año	0	95%	93%	51%	CANALIZACION
		0	61.7%	45%	26%	DANE
6	Cobertura de inmunización contra el NEUMOCOCO en niños y niñas de 1 año	0	7.3%	43.9%	26%	DANE
7	Cobertura de inmunización contra la TRIPLE VIRAL en niños y niñas de un año	97%	105%	77%	43%	CANALIZACION
		55%	68%	43.9%	22%	DANE
8	Cobertura de inmunización contra la INFLUENZA en niños y niñas menores de 1 año	96.25%	92%	93.3%	53%	CANALIZACION
		62.5%	47%	45.5%	27%	DANE
9	Porcentaje de mujeres gestantes que asistieron a control prenatal y que se practicaron la prueba de VIH (ELISA)	100%	100%	100%	100%	ESE
10	Tasa de transmisión materno-infantil del VIH	0	0	0	0	ESE
11	Porcentaje de mujeres gestantes con SÍFILIS que han sido diagnosticadas y tratadas antes de la semana 17	0	0	0	0	ESE
12	Tasa de SÍFILIS CONGÉNITA	0	0	0	0	ESE

Fuente : Informe de gestión sobre garantía de derechos, 2011 - Comisaría de Familia

Los ocho primeros indicadores compara dos fuentes de información; por un lado, el censo canalización o programa PAISOFT que es una herramienta que se utiliza en el servicio de vacunación con el fin de aplicar biológicos a la población real existente en el Municipio de Imués y por el otro, el censo DANE que es la estadística que se usa a nivel nacional para conocer la población que existe en determinado Municipio.

El porcentaje de niños, niñas menores de un año que fueron vacunados con BCG sobre el total de nacidos vivos, desde el año 2008 ha ido disminuyendo por cuanto las gestantes deciden irse por sus propios medios a otras instituciones de salud para la atención del parto y por ende la aplicación de las vacunas se realizan en la institución que la atienden. En los indicadores 2, 3, 4 y 8, se nota una disminución en la tasa de inmunización por que la población de Imués es flotante.

En el indicador 5 y 6, dentro del Censo Canalización y DANE para el año 2008 el resultado es 0% debido a que en este año la vacuna no estaba incluida en el PAI y se la incluye a partir del año 2.009. De los indicadores 10, 11 y 12, no se han reportado casos en el Municipio

Cuadro No 43. Porcentaje de Embarazos, Anemia y Bajo Peso

INDICADOR	2008	2009	2010	2011
Embarazos en mujeres adolescentes	1%	1%	2%	1%
Mujeres gestantes con diagnóstico de anemia nutricional	2.9%	1.4%	1.5%	2%
Niños, niñas con bajo peso al nacer	4%	8.3%	0	0

Fuente : Informe de gestión sobre garantía de derechos, 2011 - Comisaria de Familia.

El porcentaje de embarazos en mujeres adolescentes, en los años 2008, 2009 y primer trimestre del 2011 se presenta un 1% de gestantes adolescentes menores de 18 años, en el año 2010 hay un 2%, estos porcentajes se han dado debido al desconocimiento por parte de las usuarias de métodos de planificación familiar y la no asistencia a los programas de promoción de la salud y prevención de la enfermedad y las diferentes estrategias que se promueven en la institución.

El porcentaje de mujeres gestantes con diagnóstico de anemia nutricional, desde 2008 a 2011 este porcentaje ha disminuido debido a las diferentes estrategias implementadas, utilizando como base la norma técnica de Atención para la Detección Temprana de Alteraciones del Embarazo.

El porcentaje de niños, niñas con bajo peso al nacer, para los años analizados 2008, 2009,2010 y primer semestre del año 2011 el porcentaje de niños, niñas con bajo peso al nacer ha ido disminuyendo debido a la implementación de la estrategia IAMI, AIEPI.

4.2 AGUA POTABLE Y SANEAMIENTO BÁSICO

Cuadro No 44. Agua Potable y Saneamiento Básico

PROGRAMA	HALLAZGOS	REQUERIMIENTO
CONTROL DE RIESGOS	Se manejan los siguientes programas: Calidad del agua, Alimentos y B.A, Zoonosis, Residuos hospitalarios y radiaciones ionizantes, Medicamentos y sustancias potencialmente toxicas. Continuar con el proceso del plan de manejo ambiental, al plan de saneamiento en manejo de vertimientos y al plan de gestión integral de residuos sólidos.	Se realizan visitas de inspección sanitaria según programación anual de actividades de inspección, vigilancia y control. La Administración Municipal deberá presentar estos planes según resolución 1433 de 2004 y decreto 3930 de 2010 ante Corponariño
CALIDAD DEL AGUA	El Municipio en la actualidad cuenta con 22 sistemas de acueducto, de los cuales en solo 5 acueductos se cuenta con sistema de desinfección. Igualmente la Vereda San José no cuenta con sistema de acueducto pero que existe inicio de obras civiles y materiales en las instalaciones del Centro Educativo actualmente clausurado. La mayoría de los acueductos presentan un alto riesgo por (IRABA), índice de riesgo por abastecimiento de agua para consumo humano y su concepto en lo relacionado a calidad del agua e infraestructura es DESFAVORABLE.	Inversión para la construcción de las plantas de tratamiento del acueducto urbano y el Corregimiento del Pedregal. Construcción de 30 casetas de desinfección para potabilización del agua para consumo humano y optimización de los acueductos rurales de acuerdo a las actas de inspección sanitaria vigencia 2011 y 2012
CALIDAD DEL AGUA	No se cuenta con la construcción de los puntos de toma de muestras de agua de todos los acueductos del Municipio de Imués (Resolución 0811 de 2008.) Requerimiento que no se ha cumplido desde al año 2008	Construcción de los puntos de toma de muestras de agua de todos los acueductos del Municipio de Imués (Resolución 0811 de 2008)
CALIDAD DEL AGUA	No se cuenta con laboratorio para la vigilancia de la calidad del agua para análisis de muestras locales el IDSN realizo la dotación de equipos y reactivos para el funcionamiento como: Comparador de cloro, fotómetro, incubadora, autoclave, reactivos entre otros	Adecuación del laboratorio para realizar los respectivos análisis locales de vigilancia por el técnico de Saneamiento Ambiental.
ALIMENTOS Y BEBIDAS ALCOHOLICAS	El Municipio en la actualidad cuenta con 3 Instituciones Educativas 16 Centros Educativos 19 Hogares Comunitarios y 12 Hogares Fami donde a las visitas de inspección sanitaria del año 2011 su concepto emitido está pendiente en su gran mayoría y de acuerdo a la normatividad decreto 3075 de 1997 y lineamientos del IDSN. ICBF estos establecimientos deben funcionar con concepto favorable	Se realizan visitas de inspección sanitaria según programación anual de actividades de inspección, vigilancia y control donde se solicita continuar con el proceso de contratación de las obras civiles pendientes por ejecutar con recursos de la Gobernación de Nariño, según cabildos comunitarios y recursos CONPES vigencia 2012

PROGRAMA	HALLAZGOS	REQUERIMIENTO
ALIMENTOS Y BEBIDAS ALCOHOLICAS	Igualmente en el Municipio se cuenta con 28 restaurantes comerciales, 14 cafeterías, 3 panaderías, 1 heladería, 28 tiendas, 3 bodegas del ICBF, 5 expendios de carne, 7 establecimientos de venta de licores, entre otros	
ZOONOSIS	Se dio cumplimiento a la jornada de vacunación antirrábica canina y felina en el Municipio. Está pendiente la terminación de la perrera municipal ubicada en la Vereda Santa Rosa, con el objeto de llevar a cabo la recolección de perros, caninos potencialmente peligrosos, callejeros y enfermos Decreto 2257 de 1986 Artículos 48 y 49	Continuar con el proceso de adecuación de la perrera municipal
ZOONOSIS	En el corregimiento El Pedregal se encuentran instalados criaderos de animales, como porquerizas, marraneras entre otros, a raíz del problema sanitario se conformó la Asociación de Porcicultores el Pedregal ASPOPE legalmente constituida ya que según Decreto 2257 de 1986 Artículo 51. Se prohíbe la instalación de criaderos de animales en perímetros urbanos.	Continuar con el proceso de construcción de la granja de explotación porcina, ubicada en la Vereda Santa Rosa con el objeto de mitigar el impacto ambiental de los habitantes de este corregimiento y turistas
RESIDUOS SOLIDOS Y RESIDUOS HOSPITALARIOS	El Municipio cuenta con: Centro Hospital Santiago Apóstol y 3 puestos de salud en la zona rural así: Puesto de salud corregimiento Pedregal Puesto de salud corregimiento de Santa Ana y Puesto de salud vereda Pilcuán Viejo Además se cuenta con 2 cementerios. Uno ubicado en la Cabecera Municipal y el otro en el Corregimiento de Santa Ana donde a las visitas de inspección sanitaria del año 2011 su concepto emitido está pendiente	Con la anterior Administración Municipal, los 2 Sacerdotes y el funcionario de salud del IDSN, se concertó para dar inicio al cumplimiento de obras civiles como: Construcción de 2 unidades sanitarias, construcción de bóvedas construcción de osarios, construcción de 2 fosas comunes entre otros
MEDICAMENTOS Y SUSTANCIAS POTENCIALMENTE TOXICAS	En el Municipio se cuenta con: 1 Servicio farmacéutico 1 Droguería particular y 1 Punto agropecuario	Se realizan visitas de inspección sanitaria según programación anual de actividades de inspección, vigilancia y control

Fuente: Oficina de Saneamiento Básico, 2012.

4.3 PRESTACION Y GARANTIA DE SERVICIOS DE EDUCACION

4.3.1 Cobertura

La educación es uno de los instrumentos más importantes para reducir la pobreza y la inequidad; es la base del crecimiento económico sustentable, se construye sociedades democráticas, economías dinámicas y competitivas.

Cuadro No 45. Cobertura en el Sistema Educativo

NIVELES DE EDUCACIÓN	ALUMNOS MATRICULADOS 2012	POBLACIÓN EN EDAD ESCOLAR	POBLACIÓN FUERA DEL SISTEMA	% DE COBERTURA
Preescolar	78	91	13	85,71
Primaria	686	620	-66	110,64
Secundaria	524	570	46	91,92
Media	239	446	207	53,58

Fuente: Dirección Núcleo Educativo – Municipio de Imués

El Municipio de Imués alcanza una mayor cobertura en Educación en básica primaria, seguida la educación secundaria, a continuación la educación Preescolar y hay preocupación por cuanto la educación media presenta bajas coberturas. Los grados y edades para cada uno de los niveles educativos son los siguientes:

- Educación Preescolar: niños, niñas de 5 años
- Educación Básica Primaria: grados del 1° al 5°; niños, niñas entre 6 y 11 años
- Educación Básica Secundaria: grados del 6° al 9°; niño, niñas entre 12 y 17 años
- Educación Media: grados del 10° al 11°; niño, niñas entre 12 y 17 años

Cuadro No 46. Matriculados por Ciclo Vital

CICLO VITAL	PREESCOLAR	PRIMARIA	SECUNDARIA	MEDIA
Primera infancia (0-5)	78			
Infancia (6-11)		686		
Adolescencia (12-17)			524	239
Juventud (18 – 26)				
TOTAL	78	686	524	239

Fuente: Dirección Núcleo Educativo – Municipio de Imués

El mayor número de estudiantes matriculados es en primaria con 686 y el menor número de matriculados está en preescolar, con 78 estudiantes.

Cuadro No 47. Tasa Neta de Cobertura Escolar

AÑO ESCOLAR	2011	2012	INCREMENTO
INDICADOR			
Tasa Neta Cobertura Escolar Educación Primaria	70,72	110,64	39,92
Tasa Neta Cobertura Escolar Educación Secundaria	58,8	91,92	33,12
Tasa Neta Cobertura Escolar Educación Media	30,55	53,58	23,03

Fuente: Dirección Núcleo Educativo – Municipio de Imués

La tasa neta de cobertura escolar se ha incrementado significativamente con respecto del año 2011 al año 2012 y el mayor incremento porcentual se presenta en educación primaria con 39,92 puntos y el menor incremento en educación media con 23,03 puntos.

4.3.2 Deserción Escolar

La deserción escolar es un fenómeno que deriva diferentes causas, para superar este fenómeno se requiere la convergencia de muchos actores como: jóvenes, escuelas, familias y autoridades locales para desarrollar acciones concretas y enfrentar el problema de la deserción escolar.

Son varias las causas que explican la inasistencia a la escuela, las más comunes se ubican en las restricciones de demanda. Un alto porcentaje de inasistencia de los jóvenes se explica por la falta de recursos, la necesidad de trabajar, falta de tiempo, otra de las causas de inasistencia pueden relacionarse con fenómenos como la falta de interés o motivación, así como por la incidencia de otros problemas de índole sociocultural y de salud.

Cuadro No 48. Deserción Escolar

NIVELES	AÑO ESCOLAR 2011
Preescolar	17
Primaria	41
Secundaria	35
Media	9

Fuente: Dirección Núcleo Educativo – Municipio de Imués

Para el 2011 en el Municipio de Imués se presenta la mayor deserción escolar en la educación básica primaria con estudiantes, seguida la educación secundaria con 35 estudiantes, ocasionando que tanto niños y jóvenes aborden su trabajo para el sustento del hogar a temprana edad.

Cuadro No 49. Deserción Escolar por Ciclo Vital

CICLO VITAL	PREESCOLAR	PRIMARIA	SECUNDARIA
Primera infancia (0-5)	17		
Infancia (6-11)		41	
Adolescencia (12-17)			44
Juventud (18 – 26)			
TOTAL	17	41	44

Fuente: Dirección Núcleo Educativo – Municipio de Imués

Por ciclo de vida, el mayor número de estudiantes que desertan es en la adolescencia, con 44 y en menor grado lo hacen las niñas de la primera infancia, con 17 alumnos en el año.

4.3.3 Puntaje promedio de las pruebas saber grados 5º y 9º

Mide la calidad de la educación básica a través de la evaluación de las competencias básicas de los estudiantes que han cursado hasta el quinto grado de la educación básica primaria y noveno de bachillerato

Los resultados de las pruebas SABER se clasifican en cinco grados: A, B, C, D y E, los cuales muestran el grado de dominio de las competencias por parte de los estudiantes. Siendo A el más bajo y E el más alto.

El Ministerio de Educación ha establecido unos porcentajes mínimos esperados en cada uno de los niveles, sobre los cuales cada departamento y Municipio debe analizarse: nivel A = 5%; nivel B = 20%; nivel C = 20%; nivel D = 55%.

Cuadro No 50. Pruebas Saber Grados 5º y 9º

	Lenguaje grado 5º		Lenguaje grado 9º		Matemáticas grado 5º		Matemáticas grado 9º		Ciencias Naturales		Ciencias Naturales	
	Promedio	Desviación Estándar	Promedio	Desviación Estándar	Promedio	Desviación Estándar	Promedio	Desviación Estándar	Promedio	Desviación Estándar	Promedio	Desviación Estándar
NACIONAL	301	68	301	64	301	65	302	62	301	67	301	64
NARIÑO												
TOTAL	296	62	300	59	310	63	311	59	301	64	303	59
NARIÑO NO CERTIFICADO	299	60	295	58	326	62	320	58	309	62	304	57
IMUES	274	60	277	60	261	47	294	57	275	61	268	60

Fuente: Secretaría de Educación y Cultura Departamental

En el año lectivo 2009-2010, en 5º de primaria se obtuvo un promedio de: 274 en el área de lenguaje, matemáticas 261, ciencias naturales 275 y en el grado 9º un promedios de: lenguaje 277, matemáticas 294, ciencias naturales 268.

Solo en el área de matemáticas, el grado 9º se acerca al promedio departamental y nacional, en las demás áreas se está un poco distante siendo el promedio más bajo en el de matemáticas grado 5º.

4.3.4 Puntaje promedio en las pruebas ICFES

Muestra el desempeño comparado, de los establecimientos educativos en cada una de las disciplinas como resultado del proceso de aprendizaje escolar.

Las pruebas ICFES evalúan distintas competencias propias de cada disciplina: Lenguaje, Matemáticas, Ciencias Sociales, Biología, Filosofía, Química y Física.

El desempeño de los estudiantes en cada uno de los componentes se presenta en dos tipos de resultados:

- ❖ Uno cuantitativo denominado Puntaje, que está dado en una escala de 0 a 10
- ❖ Uno cualitativo denominado Desempeño, cuyas categorías son: SB - Significativamente bajo; B-Bajo; M-Medio; A-Alto y SA-Significativamente Alto.

La sumatoria de los puntajes cuantitativos, da el resultado general del estudiante teniendo en cuenta la siguiente escala: Bajo – 0 a 30.00 puntos; Medio – 30.01 a 70.00; Alto – Más de 70.01.

Cuadro No 51. Pruebas ICFES

ZONA EX PROVINCIA DE OBANDO	RESULTADOS PRUEBA ICFES				2004	2005	2006	2007	2008	2009	2010	2011
	Código	Municipio	Nombre Plante	Jornada	Categoría	Categoría	Categoría	Categoría	Categoría	Categoría	Categoría	Categoría
SABANA	34355	IMUES	COLEGIO DEPARTAMENT AL MARIA LUZ	MAÑANA	ALTO	BAJO	BAJO	BAJO	MEDIO	ALTO	MEDIO	ALTO
SABANA	62513	IMUES	COLEGIO JESUS DEL GRAN PODER	TARDE	BAJO	BAJO	MEDIO	MEDIO	MEDIO	MEDIO	MEDIO	MEDIO
SABANA	74906	IMUES	INSTITUCION EDUCATIVA AGROPECUARI A SANTA ANA	MAÑANA	MEDIO	MEDIO	MEDIO	MEDIO	MEDIO	ALTO	BAJO	MEDIO
SABANA	34355	IMUES	COLEGIO DEPARTAMENT AL MARIA LUZ	MAÑANA	5	3	3	3	4	5	4	5
SABANA	62513	IMUES	COLEGIO JESUS DEL GRAN PODER	TARDE	3	3	4	4	4	4	4	4
SABANA	74906	IMUES	INSTITUCION EDUCATIVA AGROPECUARI A SANTA ANA	MAÑANA	4	4	4	4	4	5	3	4
SABANA	PROMEDIO IMUES				4	3	4	4	4	5	4	4

Fuente: Secretaría de Educación y Cultura Departamental

Los resultados de las pruebas del ICFES son usados por muchas universidades en la selección de las personas para su ingreso. Para el caso del Municipio de Imués en el año 2011 la I.E María Luz, se reporta en categoría ALTO con un puntaje de 5 y las I.E. Jesús del Gran Poder y Agropecuaria Santa Ana en categoría MEDIO, con puntaje de 4.

4.3.5 Gobiernos escolares operando

Según la Ley General de Educación, en su artículo 142, establece que todo plantel educativo debe tener un gobierno escolar conformado por: el Rector, el Consejo directivo y el Consejo académico. Los gobiernos escolares son una figura creada para promover valores cívicos y democráticos y contribuir al orden y mantenimiento escolar de manera solidaria, participativa y tolerante.

En el gobierno escolar, serán consideradas las iniciativas de los estudiantes, de los educadores, de los administrativos y de los padres de familia, en aspectos tales como la adopción y verificación del reglamento escolar, la organización de las actividades sociales, deportivas, culturales, artísticas y demás acciones que redunden en la práctica de la participación democrática en la vida escolar. Según la Dirección Núcleo Educativo de Imués, desde el año 2008 hasta la fecha, vienen operando al 100%.

El Consejo estudiantil es concebido como el “máximo órgano colegiado que asegura y garantiza el continuo ejercicio de la participación por parte de los educandos”. Está conformado por un representante de cada uno de los grados ofrecidos por la institución educativa. Un estudiante de este consejo que esté cursando el último grado, deberá representar al estudiantado en el Consejo Directivo.

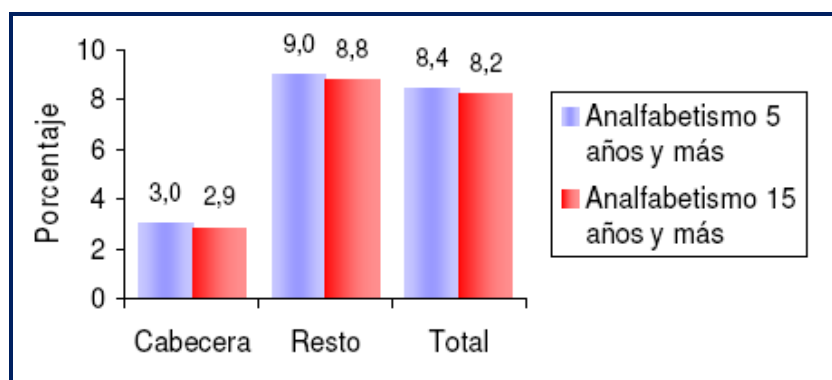
4.3.6 Personeros Estudiantiles

Según el artículo 28 del decreto 1860 de 1994, “En todos los establecimientos educativos el personero de los estudiantes será un alumno que curse el último grado que ofrezca la institución, encargado de promover el ejercicio de los deberes y derechos de los estudiantes, consagrados en la Constitución Política, las leyes, los reglamentos y el Manual de convivencia.” En Imués existen tres (3) personeros del grado 11, representantes de las tres I.E. presentes en el Municipio.

4.3.7 Analfabetismo

Los altos índices de analfabetismo que aún persisten en Colombia y se convierten también en uno de los mayores obstáculos para el desarrollo humano.

Gráfica No 10. Tasa de Analfabetismo



Fuente: DANE

En el Municipio de Imués el 8,4% en la población de 5 años y más y el 8,2% de 15 años y más no sabe leer y escribir.

4.3.8 Relación Alumno - Docente

El Ministerio de Educación Nacional mediante decreto Número 3020 determina la relación Alumno - Docente así: Zona rural 32 alumnos, zona urbana 26.

Cuadro No 52. Relación Alumno Docente

INSTITUCIÓN O CENTRO	TOTAL DOCENTES	TOTAL ALUMNOS MATRICULADOS	RELACIÓN ALUMNO/DOCENTE
C. E. BELLAVISTA	1	10	10
C. E. CUARCHUD ALTO	2	23	11,5
C. E. CUARCHUD BAJO	1	10	10
C. E. EL ALIZAL	2	25	12,5
C. E. EL CARMEN	1	5	5
C. E. EL PORTACHUELO	6	69	11,5
C. E. EL ROSAL	1	5	5
C. E. EL TABLON	1	18	18
C. E. PILCUAN LA RECTA	1	11	11
C. E. PILCUAN VIEJO	5	65	13
C. E. SAN BUENAVENTURA	1	17	17
C. E. SAN ISIDRO	7	70	10
C. E. SAN PEDRO ALTO	2	23	11,5
C. E. SANTA ROSA	6	49	8,16
C. E. SANTIAGO D. CAMUESTES	1	14	14
C. E. SILAMA	1	12	12
I. E. MARIA LUZ	18	340	18,88
I. E. AGROP. SANTA ANA	17	346	20,35
I. E. JESUS DEL GRAN PODER	18	412	22,88
TOTALES MUNICIPIO	92	1.524	16,56

Fuente: Dirección Núcleo Educativo - Municipio de Imués

En el Municipio de Imués se encuentra una relación de alumno – docente en términos generales de 16,56 alumnos por docente; se recomienda incrementar la matrícula de nuevos estudiantes anualmente, ya que en el Municipio de Imués se presenta baja cobertura escolar, se percibe un porcentaje importante que refleja una forma de abandono en los Centros e Instituciones Educativas, abriendo camino a que el menor se dedique a trabajar para el sustento de la familia.

4.3.9 Relación Alumno - Aula

Cuadro No 53. Relación Alumno - Aula

INSTITUCIÓN O CENTRO	TOTAL AULAS	TOTAL ALUMNOS MATRICULADOS	RELACIÓN ALUMNO/AULA
C. E. BELLAVISTA	1	10	10,00
C. E. CUARCHUD ALTO	2	23	11,50
C. E. CUARCHUD BAJO	1	10	10,00
C. E. EL ALIZAL	2	25	12,50
C. E. EL CARMEN	1	5	5,00
C. E. EL PORTACHUELO	6	69	11,50
C. E. EL ROSAL	1	5	5,00
C. E. EL TABLON	1	18	18,00
C. E. PILCUAN LA RECTA	1	11	11,00
C. E. PILCUAN VIEJO	5	65	13,00
C. E. SAN BUENAVENTURA	1	17	17,00
C. E. SAN ISIDRO	7	70	10,00
C. E. SAN PEDRO ALTO	2	23	11,50
C. E. SANTA ROSA	6	49	8,17
C. E. SANTIAGO D CAMUESTES	1	14	14,00
C. E. SILAMA	1	12	12,00
I. E. MARIA LUZ	15	340	22,67
I. E. AGROP. SANTA ANA	15	346	23,07
C.E. PILCUAN VIEJO	3	65	21,70
TOTAL	72	1.177	16,35

Fuente: Encuesta Docentes Instituciones y Centros Educativos

En este cuadro se observa que en Imués, la relación Alumno - Aula en promedio es de 16,35 alumnos por aula, lo que significa que tienen un amplio espacio para recibir sus clases. En las Instituciones Educativas también se cuenta con otros espacios como: salón múltiple, tres salas de informática, cocina, comedor y restaurante escolar. Dependencias para las oficinas de: Rectoría, Secretaría y Sala de profesores, 3 salas de laboratorio y 3 unidades sanitarias.

4.3.10 Servicios Públicos

El 94,7% de las Instituciones Educativas y de los Centros Educativos cuenta con Fluido eléctrico que favorece para el progreso de las mismas, solo en la I.E. Santa Ana le falta la conexión en algunas de sus aulas; el 84,2% no cuentan con servicio de acueducto y solo 3 C.E. cuenta con este servicio; el 58% tienen conexión a servicio de alcantarillado y el 42% no está conectado.

La cobertura en alcantarillado y agua potable desfavorece enormemente a la población educativa ya que no llevan una calidad de vida acorde a la normatividad en salud puesto que su cobertura es bastante baja. El 100% de las Instituciones cuentan con baterías sanitarias, pero se debe realizar mejoramiento y adecuación de algunas de ellas.

Cuadro No 54. Servicios Públicos

No.	INSTITUCIÓN O CENTRO	SERVICIOS PÚBLICOS		
		Energía	Acueducto	Alcantarillado
1	I.E MARIA LUZ	SI	NO	SI
2	I.E SANTA ANA	SI	NO	SI
3	I. E. JESUS DEL GRAN PODER – PEDREGAL	SI	NO	SI
4	C.E. SANTIAGO DE CAMUESTES	SI	NO	NO
5	C.E. CUARCHUD ALTO	SI	NO	NO
6	C.E. CUARCHUD BAJO	SI	NO	NO
7	C. E. SILAMAG	SI	NO	NO
8	C. E. EL ALIZAL	SI	NO	NO
9	C.E. EL TABLON	SI	NO	NO
10	C.E. EL CARMEN	SI	NO	NO
11	C.E. EL ROSAL	SI	NO	NO
12	C.E. PORTACHUELO	SI	NO	NO
13	C.E. SAN BUENAVENTURA	SI	NO	NO
14	C.E. SAN ISIDRO	SI	SI	SI
15	C.E. BELLAVISTA	SI	NO	SI
16	C.E SANTA ROSA	SI	NO	NO
17	C.E. PILCUAN LA RECTA	SI	SI	SI
18	C.E SAN PEDRO ALTO	SI	NO	SI
19	C.E. PILCUAN VIEJO	SI	SI	SI

Fuente: Encuesta Instituciones y Centros Educativos

4.3.11 Escenarios Deportivos

De las Instituciones y centros Educativos del Municipio de Imués, disfrutaban tres Instituciones Educativas con escenarios deportivos para la práctica de la recreación y el deporte, como son: Imués, Santa Ana y Pedregal, pero se requiere del mantenimiento y mejoramiento de los mismos ya que se encuentran en mal estado. Asimismo se requiere por asociación educativa, la implementación de un polideportivo para un centro educativo.

4.3.12 Servicio de Restaurante Escolar

En gran parte, las Instituciones y centros Educativos cuentan con el servicio de restaurante escolar. Del subsidio se encarga el Instituto Colombiano de Bienestar Familiar (ICBF) y la alcaldía Municipal, garantizando así el servicio en un 100% a niños y

jóvenes que se encuentran dentro del sistema educativo. Se requiere mejorar los espacios físicos, porque actualmente la planta física no es adecuada para la preparación y consumo de alimentos, lo mismo que hace falta la dotación de algunos electrodomésticos y utensilios de cocina.

4.3.13 Número de niños niñas y adolescentes entre 0 a 17 años que asisten a Bibliotecas.

La asistencia de los niños niñas y adolescentes a la Biblioteca Municipal es concurrida para el desarrollo de sus consultas; sin embargo se sugiere se actualise el material de la biblioteca y se dote de una sala de computo que tenga acceso a internet donde favorezca la consulta e información para los niños niñas y adolescentes entre 0 y 17 años.

Cuadro No 55. Usuarios Bibliotecas.

AÑOS	2009	2010	2011
No. de usuarios	122	1076	1026

Fuente: Dirección Núcleo Educativo – Municipio de Imués

4.3.14 Resumen de Necesidades y Alternativas de Solución Sector Educativo

NO.	INSTITUCIONES O CENTROS EDUCATIVOS	PROBLEMAS PRIORITARIOS	ALTERNATIVAS DE SOLUCIÓN
1	I.E MARIA LUZ IMUES	La sede de Básica primaria no cuenta con una planta física para restaurante escolar.	Construcción y dotación de un restaurante escolar
		No se cuenta con aula de informática para estudiantes de básica primaria.	Construcción de una aula de informática para los alumnos de básica primaria
		Material didáctico desactualizado y en mal estado.	Dotación de material didáctico
		No se cuenta con un espacio adecuado para la organización de los eventos culturales.	Construcción de un teatro
		No existe una sala de audiovisuales.	Construcción de una sala de audiovisuales para el pleno desarrollo de la temática educativa
		El servicio de transporte escolar se encuentra en mal estado.	Consecución de un bus escolar
		Inseguridad ante la carencia de un muro de cierre.	Construcción de un muro de cierre
2	I.E SANTA ANA	Mal estado del aula de clase de preescolar.	Mejoramiento de salón de clases
		No cuenta con buena conexión eléctrica en la sede de Preescolar.	Adecuación y mejoramiento de la conexión eléctrica
		Falta de dotación de restaurante Escolar en básica Primaria.	Dotación de mobiliario para restaurante escolar
		Mal estado de baterías sanitarias en Básica Primaria.	Construcción y mejoramiento de Unidades sanitarias
		Deficientes instalaciones eléctricas en salones de Clase Básica Secundaria	Terminación de las Instalaciones eléctricas
		Reubicación de la sede de primaria a la sede uno	Construcción de 5 aulas
3	I. E. JESUS DEL GRAN PODER EL PEDREGAL	Insuficientes baterías sanitarias	Construcción de baterías sanitarias
		Falta dotación y espacio para restaurante Escolar	Construcción y dotación de restaurante Escolar
		No cuenta con suficientes espacio para sala de computo	Dotación y construcción de sala de computo
		Carencia de mobiliario de restaurantes escolar	Dotación de sillas y mesas
		Deficiente material didáctico actualizada	Dotación de biblioteca Virtual

Fuente: Esta Investigación

No.	INSTITUCIONES O CENTROS EDUCATIVOS	PROBLEMAS PRIORITARIOS	ALTERNATIVAS DE SOLUCIÓN
4	C.E. SANTIAGO DE CAMUESTES	Falta de espacio para el restaurante escolar	Ampliación de la cocina del restaurante escolar
		Inseguridad por la falta de terminación de muro de contención.	Terminación de muro de contención
		Deterioro de la sala de cómputo.	Cambio de cubierta en la sala de computo
		Unidades sanitarias en mal estado	Suministro de tres inodoros
5	C.E. CUARCHUD ALTO	Instalaciones de restaurante escolar en mal estado.	Dotación y mejoramiento de restaurante escolar
		Inseguridad en el salón múltiple.	Construcción de ventanas y antepechos
		No cuenta con relleno sanitario.	Construcción de relleno sanitario
		Falta de muro de cerramiento para seguridad de los estudiantes.	Construcción de muro de cierre
6	C.E. CUARCHUD BAJO	Unidades sanitarias en mal estado.	Construcción y adecuación de unidades sanitarias
		Mobiliario de restaurante escolar en mal estado.	Dotación para restaurante escolar
		No se cuenta con agua potable y alcantarillado	Construcción de alcantarillado
7	C. E. SILAMAG	El restaurante escolar carece utensilios suficientes para el servicio del mismo.	Dotación de material para restaurante escolar (ollas, cuchillos, sartenes, coladores etc.)
		Falta de material para la sala de cómputo.	Dotación de sillas, mesas, extintor, reguladores para el funcionamiento de la sala de cómputo
		Carencia de material didáctico.	Dotación de material didáctico
		No cuenta con zona recreativa.	Construcción y dotación de la zona recreativa
8	C. E. EL ALIZAL	Mal estado de la unidad sanitaria.	Mejoramiento y adecuación de la unidad sanitaria
		No se cuenta con un lugar y dotación adecuados para el restaurante escolar.	Construcción y dotación del restaurante escolar
		Carencia de muro de cierre.	Terminación de un muro de cierre entre el Centro de Salud y el Centro educativo
9	C.E. EL TABLON	Carencia de una adecuada sala de cómputo.	Construcción de una sala de cómputo
		No se cuenta con espacios para recreación y deporte	Compra de lote para la construcción de espacios deportivos
10	C.E. EL CARMEN	Carencia de un portón de entrada al Centro educativo.	Compra e Instalación de portón de entrada al C. E.
		Muro de contención en mal estado.	Terminación y construcción de muro de contención

Fuente: Esta Investigación

No.	INSTITUCIONES O C.E	PROBLEMAS PRIORITARIOS	ALTERNATIVAS DE SOLUCIÓN
11	C.E. EL ROSAL	No se cuenta con portón de acceso al Centro E.	Compra e instalación de portón de entrada
		Carencia de muro de cerramiento.	Construcción de muro de cerramiento
		No se cuenta con dotación y espacio adecuado para el restaurante escolar.	Reubicación y dotación del restaurante escolar
12	C.E. PORTACHUELO	Unidad sanitaria en mal estado.	Construcción de unidades sanitarias y compra de lote para la construcción de pozo séptico
		Carencia de restaurante escolar.	Construcción y dotación de restaurante escolar
		No se cuenta con agua potable y alcantarillado.	Construcción de muro de cierre
		Inseguridad por falta de muro de cierre.	Terminación de muro de cierre
		Insuficiencia de material didáctico	Dotación de material didáctico (cámara de video)
13	C.E. SAN BUENAVENTURA	No se cuenta con restaurante escolar.	Construcción y dotación de restaurante escolar
14	C.E. SAN ISIDRO	Infraestructura en mal estado	Mejoramiento de la infraestructura (muro de cierre, pisos, construcción filtros para drenaje)
		Aula de preescolar mal estado	Adecuación y mejoramiento de aula de preescolar
15	C.E. BELLAVISTA	Mal estado de la sala de cómputo.	Adecuación de la sala de cómputo
		Deterioro de puertas metálicas con acceso a salón múltiple.	Adecuación de puertas metálicas
16	C.E SANTA ROSA	Deficiente dotación de restaurante Escolar.	Dotación de mobiliario para restaurante escolar
		Mal estado de unidad sanitaria.	Mejoramiento de unidad sanitaria
		Carencia de muro de cierre.	Construcción de muro de cierre
		No se cuenta con equipos de cómputo.	Dotación de equipos de cómputo
		Carencia de material didáctico	Dotación de material didáctico (mapas, videos, televisor)
17	C.E. PILCUAN LA RECTA	Mal estado de los utensilios de Restaurante Escolar.	Dotación de utensilios de restaurante escolar (cuchillos, coladores, platonos, licuadora etc)
		Insuficiencia de material didáctico.	Dotación de material didáctico
		Falta dotación en la sala de cómputo.	Implementación de la sala de cómputo como sillas, extintores, estabilizadores y tres mesas
		Carencia de mobiliario para el Centro Educativo	Dotación de mobiliario (computador e impresora)
18	C.E SAN PEDRO ALTO	No cuenta con salón para el desarrollo de actividades culturales.	Construcción de un salón de actos culturales
		Terminación y Carencia de muro de cierre en la zona recreativa	Repello y construcción de muro de cerramiento de la zona recreativa
19	C.E PILCUAN VIEJO	Carencia de muro de cierre.	Construcción muro de contención rivera del río Sapuyes.
		Escasa dotación restaurante Escolar	Dotar de mesas y sillas al restaurante Escolar.
		Carencia de Laboratorio de Ciencias	Construcción y dotación de laboratorio

Fuente: Esta Investigación

4.4 DEPORTE Y APROVECHAMIENTO DEL TIEMPO LIBRE

Cuadro No 56. Escenarios Deportivos Cabecera Municipal

No.	ESCENARIO	DISCIPLINA	ESTADO
1	Polideportivo Municipal	Microfútbol, Baloncesto, Voleibol.	Malo
2	Estadio Municipal	Fútbol	Malo
3	Cancha de chaza	Chaza	Malo

Fuente: Oficina de Deporte Municipio de Imués.

En la Cabecera Municipal se cuenta con tres escenarios deportivos, de los cuales el polideportivo está ubicado en el parque principal y todos en mal estado.

Cuadro No 57. Escenarios Deportivos Sector Rural

No.	LOCALIDAD	ESCENARIO	ESTADO
1	Pilcuán La Recta	Polideportivo	Bueno
2	Santa Rosa	Polideportivo	Regular
3		Cancha de Fútbol	Malo
4	El Tablón	Polideportivo	Malo
5	San Isidro	Lote para polideportivo	Sin construir
6	El Alizal	Lote para polideportivo	Sin construir
7	Cuarchud Bajo	Cancha de Fútbol	Malo
8	Cuarchud Alto	Lote para polideportivo	Sin construir
9	San Pedro	Polideportivo	Malo
10	Santa Ana	Polideportivo	Regular
11		Cancha de Fútbol	Malo
12		Cancha de chaza	Bueno
13	Campo Alegre	Polideportivo	Bueno
14	El Portachuelo	Polideportivo	Regular
15		Cancha de chaza	Regular
16	San Buenaventura	Lote para polideportivo y cancha de chaza	Sin construir
17			
18	El Pedregal	Cancha de fútbol	Regular
19		Lote para coliseo	Sin Construir

Fuente: Oficina de Deporte Municipio de Imués

En el sector rural del Municipio de Imués del inventario de 19 escenarios deportivos existentes, solo 3 se encuentran en buen estado de conservación, 5 escenarios en regular estado, 5 en mal estado y 6 son lotes aptos para la construcción de este tipo de escenarios.

Cuadro No. 58 Veredas sin Escenarios Deportivos

No.	LOCALIDAD
1	Silamag
2	Pilcuán Viejo
3	Bellavista
4	El Paredón
5	Almag
6	El Carmen
7	Camuestés

Fuente: Oficina de Deporte Municipio de Imués

En siete veredas del Municipio no se cuenta ni con lotes ni con escenarios deportivos, quienes deben acudir a las localidades más cercanas para compartir la práctica deportiva en las diferentes disciplinas.

Aunado a este panorama, no se cuenta con escenarios aptos para la recreación de los infantes, no existe conformación de clubes deportivos ni escuelas de formación deportiva.

Se realizan eventos deportivos en la cabecera municipal y en los principales centros poblados en las disciplinas de fútbol, microfútbol, baloncesto, chaza, voleibol, en las modalidades masculino y femenino. Fala implementar campeonatos infantiles y prácticas recreativas para el adulto mayor.

4.4.1 Niños, niñas y adolescentes de 5 a 17 años matriculados o inscritos en programas de recreación y deporte

El ente Deportivo Municipal realiza de manera continua todos los años, como son: juegos intercolegiados, eliminatorias intramurales (en las I.E. o C.E.), campeonato Municipal de microfútbol, campeonato intermunicipal futbol, campeonato Municipal de baloncesto, entre otras. La información muestra un crecimiento y progresivo interés en la participación en actividades deportivas y por parte de los menores de 18 años.

Cuadro No. 59 Matriculados o Inscritos en Programas de Recreación y Deporte

AÑO	2008	2009	2010
%	$1344/1883 \times 100 = 71.3\%$	$1352/1827 \times 100 = 74\%$	$1395/1762 \times 100 = 77.8\%$

Fuente: Oficina de Deporte Municipio de Imués

4.5 CULTURA Y PROTECCIÓN DEL PATRIMONIO HISTÓRICO Y CULTURAL

La cultura del Municipio está representada en la arquitectura doméstica ancestral, es decir, con grandes casas construidas en muros de barro (bareheque) y cubierta en teja de barro. Hoy en día sus habitantes están modernizando sus viviendas con el uso de materiales de la actualidad como ladrillo, estructuras en concreto, cubiertas en lozas en cemento y tejas en asbesto cemento.

4.5.1 Símbolos Patrios: el Municipio cuenta con sus respectivos símbolos patrios como son: Bandera, Escudo e Himno Municipal.

4.5.2 Bandas Municipales

Cuadro No 60. Bandas del Municipio

No.	LOCALIDAD	GRUPO	NOMBRE
1	Imués	Banda Musical	Semillas de Paz
2	Imués	Banda Musical	Juvenil
3	Imués	Papayera	Santiago Apóstol
4	Imués	I.E. María Luz	Banda de Paz
5	Pedregal	I.E. Jesús del Gran Poder	Banda de Paz
6	Santa Ana	I.E. Santa Ana	Banda de Paz

Fuente: Oficina de Cultura Municipio de Imués.

En el Municipio se dispone de seis bandas en la modalidad sinfónica, fiestera y de paz y de trece grupos de danza de las distintas localidades e Instituciones Educativas.

4.5.3 Grupos Artísticos

❖ Tríos

Cuadro No 61. Tríos Musicales

No.	LOCALIDAD	NOMBRE
1	Imués	Tatuaje (Paco Toro)
2	Santa Ana	Montilla
3	Imués	Bernal Benavides
4	San Pedro	Amistad
5	Camuéstés	Camuéstés trío

Fuente: Oficina de Cultura Municipio de Imués.

Otra de las manifestaciones artísticas en la región y en todo el Departamento de Nariño, es la presencia de tríos famosos a lo largo y ancho del país. Imués no podría ser la excepción y se cuenta con cinco tríos musicales en las diferentes localidades.

❖ **Danza**

Cuadro No 62. Grupos de Danza

No.	LOCALIDAD	GRUPO
1	Imués	Raíces imueseñas
2	Imués	I.E. María Luz
3	Santa Ana	I.E. Santa Ana
4	Pedregal	I.E. Jesús del Gran Poder
5	Pilcuán	Pilcuán
6	Imués	Estudiantes SENA
7	Portachuelo	Altos del Portachuelo
8	Bellavista	C.E. Bellavista
9	Santa Ana	Pakuyay
10	Santa Ana	Iguaira
11	El Tablón	C.E. El Tablón
12	El Pedregal	El Pedregal
13	El Alisal	C.E. El Alisal

Fuente: Oficina de Cultura Municipio de Imués.

Una tradición artística coreográfica es la presencia de 13 grupos de danza, integrados por estudiantes de las diferentes Instituciones y Centros Educativos y comunidad en general de todo el Municipio.

❖ **Otros Grupos**

Cuadro No 63. Otros Grupos Musicales

No.	LOCALIDAD	NOMBRE
1	Imués	Conjunto de Marceliano Roque
2	Pilcuán	Riversay Orquesta
3	Pilcuán	Son Star Orquesta
4	Pedregal	Grupo folclórico
5	Santa Ana	Los Chiquillos Alegres de Campo Alegre

Fuente: Oficina de Cultura Municipio de Imués.

Lo mismo ocurre con la tradición musical en Nariño de contar con diferentes grupos artísticos y en Imués también hay presencia de estos grupos en la modalidad de música folclórica y música guascarrilera, típica de nuestra región. Con respecto a la música guascarrilera, en el Municipio se han desarrollado varios concursos a nivel departamental, donde se ha impulsado este certamen desde la Asamblea Departamental de Nariño, cuyo gestor de este magno evento ha sido el Doctor Leonel Sánchez, ex diputado de la Duma Departamental.

4.5.4 Fiestas Tradicionales

En el Municipio se presentan durante el año varias festividades en honor a los santos patronos de cada localidad que son venerados por todos los feligreses y creyentes de la

religión católica y lo mismo ocurre con fiestas tradicionales de fin de año donde se lleva a cabo concurso de años viejos y la magna celebración de los carnavales de negros y blancos los días 3, 4, 5 y 6 de enero de cada año.

Cuadro No 64. Fiestas Patronales

LOCALIDAD	FECHA	HONOR A:
CUARCHUD ALTO	Ene-20	Natividad de Jesús
CAMUESTES	Ene-20	San Sebastián
IMUES	May-08	Inmaculada Concepción
PILCUAN VIEJO	May-12	Virgen de Fátima
PEDREGAL	May-19	Jesús del Gran Poder
IMUES	May-28	Virgen de la Luz
ALIZAL	Jun-17	Virgen de La Luz
CUARCHUD BAJO	Jul-16	Virgen del Carmen
IMUES	Jul-20	Santiago Apóstol
SANTA ANA	Jul-25	San Joaquín, Santa Ana y La Niña María
PILCUAN LA RECTA	Ago-21	Señor de La Buena Esperanza
SANTA ROSA	Ago-31	Santa Rosa de Lima
PORTACHUELO	Nov-26	Cristo Rey

Fuente: Oficina de Desarrollo Comunitario - Municipio de Imués.

Las festividades religiosas sobresalen en toda su jurisdicción donde se veneran las distintas imágenes en las fechas y localidades descritas en el anterior cuadro, donde se presentan eventos culturales, artísticos, musicales, deportivos y gastronómicos.

4.5.5 Patrimonio Cultural

Los lugares catalogados, según sus pobladores, como patrimonio cultural son: Centro de memorias Cambutés, Puente Real en el Guaitara, Piedra de Simón Bolívar, El Camino de Bolívar, Cerro Cambutés, Cerro Gordo, Lago Santa Rosa, La Gruta de Chirristés y los templos religiosos.

4.5.6 Biblioteca Pública Municipal.

Está ubicada en las instalaciones de la alcaldía municipal dotada de libros y material didáctico que facilita los procesos de aprendizaje para la población estudiantil y público en general. Se requiere de su reubicación a un lugar más amplio, la actualización de textos y la dotación de equipos de cómputo e internet para que el proceso de consultas sea más rápido y eficaz.

4.5.7 Niños, niñas y adolescentes inscritos o matriculados en programas artísticos, lúdicos o culturales

Cuadro No 65. Inscritos en Programas Artísticos, lúdicos o Culturales

AÑO	No. NIÑAS, NIÑAS INSCRITOS	No. DE HABITANTES DE 0 A 18 AÑOS NSCRITOS	PORCENTAJE
2008	3582	2482	144%
2009	3625	2395	151%
2010	3730	2315	161%

Fuente: Casa de la Cultura

El total de la población de 0 y 18 años en este indicador es menor que el total de niños, niñas y adolescentes inscritos en programas artísticos, culturales y lúdicos por lo que el porcentaje es alto, debido a que en la organización de los diferentes eventos la participación de los menores de edad es una constante que se repite en todas las actividades gracias al trabajo que se realiza para convocar a toda población.

4.6 SEGURIDAD Y CONVIVENCIA CIUDADANA

Este diagnostico contiene un análisis esmerado y consecuente de la actividad criminal y contravencional de mayor incidencia en el Municipio de Imués, estableciéndose que presenta mayor ocurrencia de abigeato, lesiones en accidentes de tránsito, violencia intrafamiliar y lesiones comunes.

4.6.1 Problemática Identificada.

Teniendo en cuenta la estadística y los concejos de seguridad realizados con las autoridades Municipales, se identifica la siguiente problemática que afecta al Municipio.

1. Abigeato.
2. Lesiones Personales
3. Lesiones en accidente de transito
4. Violencia Intrafamiliar.

De acuerdo con los registros llevados en la ESE (Empresa Social del Estado) Santiago Apóstol del Municipio de Imués; el Municipio de Imués, en el año inmediatamente anterior, en comparación con otros años y con la creación de la **Ruta de atención en casos de violencia**, redujo notablemente los casos de violencia intrafamiliar, violencia infantil, violencia sexual tanto en personas mayores como con el tema de menores, en el año 2011 se atendieron dos casos de violencia sexual en menores de edad, y dos casos de violencia intrafamiliar, dando aplicabilidad a la Ley 1098 Código de Infancia y adolescencia y brindando la protección integral en casos de violencia a los menores y padres de los afectados, llevando el protocolo de la Ruta de Atención en Casos de Violencia Para El Municipio de Imués.

Se entiende por maltrato infantil cualquier acto por acción u omisión realizado por individuos, instituciones o la sociedad en su conjunto que priven a los niños de su libertad o derechos correspondientes y / o que dificulten su óptimo desarrollo. Igualmente, se considera como maltrato toda acción que violenta, atente un derecho, amenace o deteriore la integridad física, emocional y psicológica; que atente e inhiba el desarrollo de la autonomía y el libre desarrollo de la personalidad; que deteriore la autoestima y aprecio personal; que reprima y censure la singularidad; que esté dirigida a obtener provecho y beneficio del otro; y que basada o no en el uso de la fuerza someta, subyugue y domine al otro. Entre 2008 a 2011 en el Instituto Colombiano de Bienestar Familiar se han reportado en el ICBF 3 casos denunciados de maltrato en niños, niñas y adolescentes entre 0 y 17 años.

Cuadro No 66. Maltrato Datos ICBF.

CASOS DENUNCIADOS 2008 - 2011	CANTIDAD
Maltrato Físico	1
Maltrato Psicológico	2
Maltrato por Negligencia	0
Maltratos Niños en Gestación	0
TOTAL	3

Fuente. Consolidado 2008 - 2011 ICBF Centro Zonal Túquerres.

En la comisaria de familia se registra durante el periodo 2008 a 2011 un total de 20 casos denunciados de maltrato en niños, niñas y adolescentes entre 0 y 17 años.

Cuadro No 67. Maltrato Datos Comisaria de Familia.

AÑO	CASOS
2008	3
2009	5
2010	5
2011	7
TOTAL PERIODO	20

Fuente: Comisaria de Familia Imués – Nariño.

Tras el cruce de datos entre la información que reporta ICBF y la registrada en la Comisaria de Familia se observa que en el periodo 2008 a 2011 fueron denunciados un total de 20 casos de maltrato en niños, niñas y adolescentes entre 0 y 17 años, de los cuales en dos ocasiones y después de la investigación se determinó la inexistencia de maltrato. Las causas de maltrato hacia la infancia y adolescencia se asocian a problemas económicos y a situaciones de aislamiento social de los maltratadores y sus víctimas, también a factores como las expectativas y percepciones inadecuadas de los progenitores/cuidadores en relación a los menores de edad a su cargo, inadecuadas prácticas de crianza, familias desestructuradas y mal manejo del estrés que lleva a un inadecuado manejo de los conflictos. El incremento de denuncias se debe a la estrategia utilizada por el Municipio para incentivar a las personas para que denuncien este tipo de atropellos mediante procesos de capacitación adelantados en la parte urbana y rural del

Municipio, y especialmente, en los centros e instituciones educativas del Municipio; además de dinámicas de articulación interinstitucional para promover una cultura del no maltrato como estrategia para cumplir con las disposiciones consignadas en la ley 1098 de 2006.

Cuadro No 68. Denuncias Abuso Sexual.

AÑO	CASOS
2008	1
2009	3
2010	2
2011	3
TOTAL PERIODO	9

Fuente: Comisaría de Familia Imués – Nariño.

Del total de casos denunciados y luego de realizar las correspondientes investigaciones se comprobó que no eran ciertas las denuncias respecto al abuso sexual en dos ocasiones. En el consolidado de ICBF se informa que ante dicho Instituto se atendió una denuncia por abuso sexual en el periodo comprendido entre 2008 – 2011, no se refiere fecha específica.

Tras realizar la comparación de información reportada por ICBF y la registrada en Comisaría de Familia se observa la existencia de 18 casos de denuncia de abuso sexual en niños, niñas y adolescente entre 0 y 17 años, se anota que el registro de datos de abuso puede estar relacionado en las cifras registradas por maltrato, por cuanto el abuso sexual se considera como maltrato infantil. La aparición de denuncias de este tipo a partir del año 2009 es producto del trabajo interinstitucional de sensibilización sobre este tema y los esfuerzos coordinados para dar a conocer de manera sencilla a la comunidad cuales son las medidas de protección que cobijan a las víctimas de esta conducta, especialmente se ha informado acerca de la posibilidad de ser ubicados en lugar diferente a su residencia si el caso lo amerita, la información que se ha dado a conocer a la comunidad ha sido valorada para que se tenga en cuenta el rango de edad de las personas a capacitar orientado este propósito a adoptar métodos y estrategias acordes a cada una de estas poblaciones para lograr el impacto esperado.

En cuanto al número de presuntos delitos de abuso sexual cometidos contra personas menores de 18 años, se presenta la siguiente estadística:

Cuadro No 69. Presuntos Delitos de Abuso Sexual.

AÑO	CASOS
2008	0
2009	3
2010	0
2011	1
TOTAL PERIODO	4

Fuente: Comisaria de Familia Imués – Nariño.

Para los años 2009 y 2011 se presentaron denuncias sobre presuntos delitos de abuso sexual los cuales fueron remitidos por comisaria de familia al instituto de Medicina Legal y Ciencias Forenses para que realizara los exámenes periciales sexológicos con el fin de corroborar la denuncia realizada. Dos casos fueron descartados como abuso sexual, los dos casos restantes se encuentran en etapa de investigación.

El número estimado de niños, niñas y adolescentes entre 5 y 17 años que declararon haber participado en una ocupación remunerada o no en la producción de bienes y servicios para el mercado no está estimado porque hay información insuficiente, teniendo en cuenta que la encuesta muestra que actualmente se aplica en Colombia, desde donde se puede obtener este dato es la Gran Encuesta Continúa de Hogares aplicada por DANE, y en dicha encuesta hasta la fecha este indicador solo se investiga en las 24 principales ciudades del País, para el caso de Nariño únicamente se tiene en cuenta la ciudad de Pasto, por lo tanto para efecto del informe se tuvo en cuenta los datos aportados por el trabajo conjunto entre la red Unidos y Comisaria de Familia municipal.

Cuadro No 70. Indicadores Primera Infancia y Adolescencia

OBJETIVOS	INDICADOR	2011
Ninguno maltratado, abusado o víctima del conflicto interno generado por grupos al margen de la ley	Número de casos denunciados de maltrato en niños, niñas y adolescentes entre 0 y 17 años	7
	Número de casos de denuncia por abuso sexual en niños, niñas y adolescente entre 0 y 17 años	3
	Número de casos de informes periciales sexológicos en menores de 18 años	1
	Tasa de informes periciales sexológicos en niñas, niños y adolescentes entre 0 y 17 años	4,47%
	Número de valoraciones médico legales por presunto delito de maltrato infantil	0
	Porcentaje de niños, niñas y adolescentes entre 0 y 17 años que son víctimas de Minas antipersonal y Municiones Sin Explotar	0
	Porcentaje de personas entre 0 y 17 años desplazados por la violencia	64,20%
Ninguno en actividad perjudicial	Número de niños, niñas y adolescentes entre 5 y 17 años, que participan en una actividad remunerada o no	1
	Número de niños, niñas y adolescentes entre 5 y 17 años que trabajan 15 o más horas en oficios del hogar	0
	Número de niños, niñas y adolescentes entre 0 y 17 años explotados sexualmente	0
Adolescentes acusados de violar la ley penal con su debido proceso	Número de adolescentes entre 14 y 17 infractores de la Ley Penal vinculados a procesos judiciales	0
	Porcentaje de adolescentes entre 14 y 17 años infractores de la ley penal reincidentes	0
	Porcentaje de adolescentes entre 14 y 17 años privados de libertad procesados conforme a la ley	0

Fuente: Informe de gestión sobre garantía de derechos 2008-2011 – Comisaria de Familia.

4.6.2 Problemática priorizada

Por ser una Jurisdicción amplia y extensa con diferentes veredas y corregimientos, ésta condición geográfica así como le trae beneficios al Municipio, también le ocasiona factores negativos en su seguridad ciudadana, porque se desplazan personas de muchas otras regiones de las cuales se desconoce los antecedentes de los visitantes. De acuerdo a los estudios realizados a partir del diagnóstico del Municipio, se establece la ponderación o priorización de acuerdo al impacto negativo que las problemáticas tienen en la dinámica social del Municipio, o a los compromisos adquiridos por los mandatarios departamentales y locales en materia de convivencia con la comunidad.

Esporádicamente se vienen presentando acciones generadoras de violencia que van en contra de la convivencia y seguridad ciudadana, en las diferentes veredas se han presentado casos de hurto de ganado, el cual es sacado a altas horas de la noche o de la madrugada, aprovechando el descuido de sus propietarios, de los lotes de terreno de las personas y llevado a lugares escondidos y en los cuales sus propietarios no se pueden dar cuenta y proceden a sacrificarlos, despostándolos y llevándose su carne, dejando únicamente las viseras y huesa menta, esto debido a que los propietarios del ganado no lo dejan en un lugar cercano a sus residencias o seguro y los delincuentes aprovechan estos descuidos, siendo este delito el que más afecto la convivencia y seguridad ciudadana durante el periodo del año 2011 en el Municipio de Imués.

De igual forma en el corregimiento de el Pedregal, se vienen presentando un problema social de alcoholismo y drogadicción en menores de edad, en el que por parte del personal policial acantonado en ese corregimiento, por parte de la Comisaria de Familia y salud mental durante el periodo del año 2011 se conocieron casos de esta índole y que se encuentran afectando a la población entre los doce y veintisiete años de edad y por ende afectando la convivencia y seguridad ciudadana, este flagelo ha sido denunciado por personas residentes en el sector del padregal y Pilcuán, a los que por parte de las entidades comprometidas con la seguridad se le viene dando un tratamiento especial, con campañas de prevención, presentaciones esporádicas de los padres y menores ante la comisaria de Familia, siendo el segundo factor de afectación a la convivencia y seguridad ciudadana en el Municipio.

Se observa una marcada situación de violencia intrafamiliar la cual es comprendida por maltrato físico, psicológico y verbal dentro del grupo familiar y principalmente el maltrato se ha disparado en contra de la mujer y por parte de los esposos quienes las agreden cuando se encuentran en estado de embriaguez y por la misma idiosincrasia en la que prevalece el machismo, que si bien en algunos casos no va dirigida hacia los niños, sí es observada esta conducta de modelos agresivos. Por moldeamiento el niño va adquiriendo dentro de su repertorio conductual respuestas agresivas en las situaciones conflictivas.

Cuadro No 71. Estadística del Municipio e Imués

DELITOS	2011	2012
Homicidios	0	0
Homicidios en A/T	0	0
Lesiones en A/T	0	0
Lesiones comunes	2	
Secuestro	0	0
Extorsión	0	0
Hurto diferentes modalidades	0	0
Hurto a automotores	1	0
Hurto a motocicletas	1	0
Terrorismo	0	0
Acciones subversivas	0	
Piratería terrestre	1	0
Abigeato	2	0
TOTAL DELITOS	7	0

Fuente. Policía Nacional Imués, 2012.

4.6.4 Estrategia para la reducción de los delitos de impacto.

De acuerdo con el comportamiento general del delito en el Municipio, se determinan algunas estrategias y mecanismos de control que permitirán contrarrestar los índices de violencia criminal, especialmente en lo que respecta al delito de piratería terrestre y lograr una disminución significativa que contribuya a mejorar los niveles de percepción y sensación de seguridad.

- Desarrollo de actividades preventivas
- Desarrollo de actividades disuasivas
- Desarrollo de actividades de control
- Desarrollo de actividades de investigación criminal

5. DIMENSION ECONOMICA

La estructura productiva del Municipio de Imués se fundamenta en el sector primario, subsector agrícola, el cual se ha caracterizado por la producción minifundista, rudimentaria, el uso de mano de obra familiar y el escaso uso de tecnología, con la generación de baja productividad en sus cosechas.

La agricultura gira alrededor de costumbres tradicionales, debido a la carencia de una tecnología apropiada, la estructura agraria minifundista y las limitaciones de los servicios de apoyo (crédito, asistencia técnica).

Su sistema agrario se caracteriza por tener su propia forma de funcionamiento, como las normas particulares de propiedad y uso de la tierra, rentabilidad, precios, salarios, contratación y jornadas de trabajo. Está condicionada además por los factores específicos de producción como estaciones, clima, fertilidad de los suelos, fuentes hídricas, y a factores sociales como formas de trabajo, tradiciones y costumbres.

Los esquemas tradicionales del monocultivo (trigo), el excesivo número de labores para preparar el suelo, el uso de implementos o herramientas no apropiadas, la maquinaria en algunos casos y el sometimiento de los suelos a una explotación permanente, dejando de lado las prácticas de conservación han originado en los suelos de esta unidad la pérdida de propiedades físicas, químicas y biológicas, acelerando el proceso de degradación y pérdida de productividad.

Cuadro No 72. Personas con Necesidades Básicas Insatisfechas

AREA	PROPORCION
Cabecera	35,52
Resto	57,50
TOTAL	55,43

Fuente: DANE, 2010.

Según la proyección poblacional del DANE para el 2010, que es de 6848 habitantes (642 cabecera y 6.206 resto), se tiene que en la cabecera municipal el 35,52% de sus habitantes tienen NBI y el resto con NBI del 57,50%, es decir, que en total el Municipio presenta una población del 55,43% con NBI.

Según el DANE, en el año 2010, el Municipio posee 1.891 hogares, de los cuales el 7,2% cuentan con actividad económica y el 92,8% sin actividad económica definida.

Cuadro No 73. Población en Edad de Trabajar

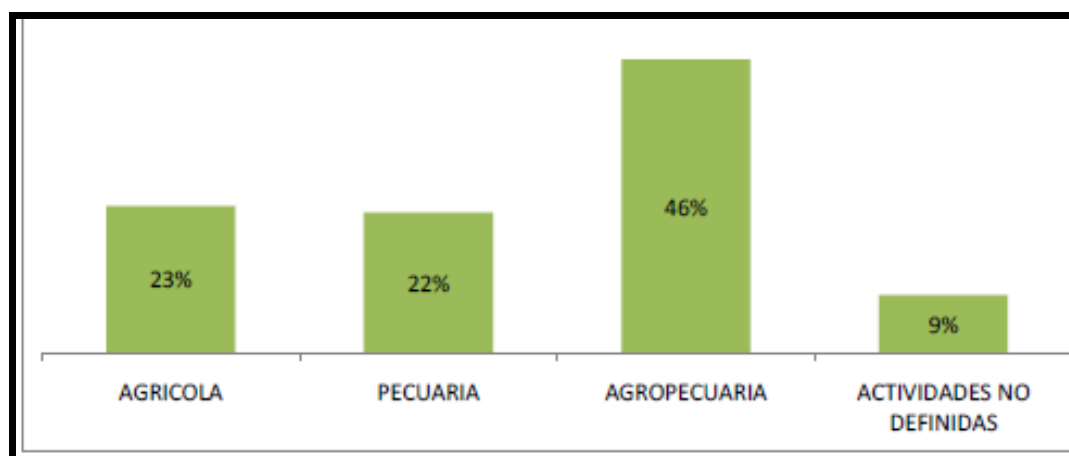
GRUPOS DE EDAD	HOMBRES	MUJERES	TOTAL
15 a 19	312	282	594
20 a 24	279	254	533
25 a 29	256	235	491
30 a 34	237	234	471
35 a 39	179	193	372
40 a 44	179	200	379
45 a 49	180	197	377
50 a 54	170	177	347
55 a 59	141	137	278
60 a 64	138		138
TOTAL			3.980

Fuente: DANE, 2010.

La población en edad de trabajar (15 a 65 años hombres y 15 a 60 años mujeres) proyectada para el año 2011 es de 3.980 personas.

5.1 PRINCIPALES ACTIVIDADES ECONÓMICAS EN LA ECONOMÍA LOCAL

Cuadro No 74. Principales Actividades Económicas



Fuente: Informe de gestión sobre garantía de derechos 2008 – 2011.

La economía gira en torno a la agricultura, especialmente de cereales, como trigo y cebada, la ganadería se desarrolla de manera tradicional, poco tecnificada. En la parte media de clima frío seco y relieve ondulado predominan los cultivos especialmente de trigo y maíz y hacia la parte baja con relieve de resaltos (coluvios) y clima medio predomina los cultivos de frijol. En las laderas de clima frío húmedo de drenaje excesivo y baja capacidad de retención de humedad dominan los pastos.

5.2 ACCESO Y USO DEL SUELO

5.2.1 Tenencia del suelo.

El 96.23% de los predios del Municipio son menores a 7 hectáreas, representando un área total que corresponde a 3.203 hectáreas y representa el 44.18% del área total del territorio, lo que corrobora que es un sistema agrario donde prevalece el minifundio.

Cuadro No 75. Tenencia de la Tierra

RANGO (Has)	NUMERO DE PEDIOS	PORCENTAJE PEDIOS	ÁREA HECTÁREAS	PORCENTAJE ÁREA
0-7	6.145	96,23	3.203	44,18
7-20	190	2,98	2.098	28,94
20-100	49	0,77	1.507	20,79
Más de 100	2	0,03	442	6,10
TOTAL	6.386	100	7.250	100

Fuente: EPSAGRO

5.2.2 Cobertura y uso de la tierra.

En el cuadro anterior, se define las unidades de cobertura, siendo la más importante los cultivos anuales con agricultura tradicional de 3.863-4.150 hectáreas, que representa el 47.40% del total del área; le sigue en su orden tierras erosionadas para protección, pastoreo super extensivo y rehabilitación con 2.408-1.500 hectáreas, que representa el 29.50% del total del área y el que menos área ocupa es el centro poblado de Pilcuán Viejo con 6-4.500 hectáreas que solo representa el 0.08% del total del área ocupada.

Cuadro No 76. Cobertura y Uso del Suelo

COBERTURA			ESPECIES DOMINANTES	USO PREDOMINANTE	AREA		Simbolo		
UND	CLASE	TIPO			HAS.	%			
C O B E R T U R A	V E G E T A L	BOSQUES ARBUSTALES	Bosques plantados	Pino, Eucalipto	Protección, producción	20-000	0.25	Pp	
			Arbustos densos	Chilco, morochillo, sauco, charmuelán	Protección, conservación, extracción	34-0000	0.40	Pe2	
		PASTIZALES	Pastizales naturales	Kikuyo, falsa poa	Ganadería extensiva	312-000	3.80	Ge1	
			Pastizales naturales, herbazales, arbustos	Kikuyo, grama natural, paja, chilca	Ganadería en pastoralismo	357-000	4.40	Ge2	
		CULTIVOS	Cultivos anuales	Trigo, maíz, alverja	Agricultura tradicional	3.863-4.150	47.40	Aa1	
				Maíz, frijol, alverja, tomate, cebolla,	Agricultura con riego	406-5.000	5.00	Aa2	
				Frijol, maíz.	Agricultura tradicional	165-9.300	2.00	Aa3	
				Kikuyo, falsa poa, papa, ulloco, trigo	Agricultura tradicional	331-2.500	4.10	Aa4	
			Cultivos Perennes	Habichuela, tomate, chirimoya, guayaba, café	Agricultura tradicional	186-9.100	2.30	Aa/p	
		DEGRADADA	TIERRAS EROSIONADAS	Suelo desnudo, pastizales, arbustos muy dispersos	Paja colorada, morochillo, zarza, chilco, uña de gato	Protección, pastoreo super-extensivo, rehabilitación	2.408-1.500	29.50	Sr
		C O N S T R U I D A	URBANIZADA	Cabecera municipal		Vivienda, comercio, institucional	20-1.600	0.25	U1
				Centro poblado Santa Ana		Vivienda, comercio, institucional	9.5-500	0.10	U2
				Centro poblado El Pedregal		Vivienda, comercio, institucional	19.6-700	0.25	U3
				Centro poblado Pilcuán - La Recta		Vivienda, comercio, institucional	9-1.400	0.17	U4
				Centro poblado Pilcuán Viejo		Vivienda, comercio, institucional	6-4.500	0.08	U5
TOTAL						8.150-1.250	100		
FUENTE: PGIRS 2007									

5.3 SISTEMAS DE PRODUCCIÓN

5.3.1 Sistemas de producción agrícola

El principal renglón agrícola es el cultivo de trigo, el cual se siembra entre los 2000 y 2900 m.s.n.m. con variedades ICA Yacuanquer, Obando, Sequía, Sumatambo y hacia la parte alta Chimborazo, cuyo rendimiento fluctúa entre el 9 y 12 por 1, y algunos cultivos en menor escala de maíz y alverja. Los cultivos que tienen importancia en cuanto a producción y comercialización son: el trigo, el maíz, la alverja y el frijol.

En el Pedregal Alto, Pedregal Bajo, Silamag y San José, se cultiva frijol, maíz, algunos frutales como la chirimoya y especies arbóreas como el Guayacán, Palo moto y Cucharó; en Pilcuán y Silamag, gracias a su clima se cultiva maíz, frijol, tomate, pimentón, habichuela, café, guayaba, chirimoya, aguacate, que por la cercanía a la carretera panamericana pueden ser fácilmente transportados y comercializados en las ciudades de Pasto e Ipiales.

En Santa Rosa y Piconero, gracias al sistema de riego que los habitantes han logrado implementar se puede cultivar variedad de productos y sus cosechas relativamente están aseguradas. Actualmente se cultiva frijol con variedad andino, lima y catío, alverja, maíz, tomate, cebolla, algunos frutales y trigo; los agricultores de esta región están interesados en implementar el cultivo de café.

Casi en la totalidad del territorio se hace indispensable el fomento de distritos de riego para el desarrollo del sector agropecuario.

- **Cultivos transitorios**

Cuadro No 77. Cultivos Transitorios

PRODUCTO	AREA SEMBRADA (HAS)	AREA COSECHADA (HAS)	PRODUCCION (TON)	RENDIMIENTO (Kg/Ha)	ESTADO PRODUCTO	VARIEDAD PREDOMINANTE	PRODUCTORES
Arveja	50	45	40,5	900	Seco	Santa Isabel	45
Cebada	20	18	14,4	800	Seco	Dorada	15
Cebolla cabeza	90	85	680	8000	Fresco	Híbrida	70
Frijol arbustivo	350	340	204	600	Seco	Andino	130
Frijol arbustivo asociado	15	15	7,5	500	Seco	Andino	80
Papa	80	80	1.000	12.500	Fresco	Capiro	40
Tomate de mesa	20	20	300	15.000	Fresco	Chonto	42
Tomate de mesa invernadero	10	10	900	90.000	Fresco	Victoria	ND
Trigo	350	300	240	800	Seco	Cogitambo	1.600

Fuente: Gobernación de Nariño, Secretaría de Agricultura. Consolidado agropecuario 2010

En cuanto a cultivos transitorios del Municipio cabe destacar por su área sembrada, el cultivo de trigo y frijol arbustivo con 350 hectáreas cada uno, le sigue en su orden la producción de cebolla cabezona con 90 hectáreas, papa con 80 hectáreas y arveja con 50 hectáreas. En menor extensión de área se cultiva el tomate de mesa con 10 hectáreas.

- **Cultivos anuales**

Se destaca la producción del maíz anual con 800 hectáreas sembradas

Cuadro No 78. Cultivos Anuales

PRODUCTO	AREA SEMBRADA (HAS)	AREA COSECHADA (HAS)	PRODUCCION (TON)	RENDIMIENTO (Kg/Ha)	ESTADO PRODUCTO	PRODUCTORES
Maíz anual	800	800	560	700	Seco	150

Fuente: Gobernación de Nariño, Secretaria de Agricultura. Consolidado agropecuario 2010

- **Cultivos permanentes**

La mayor extensión de este tipo de cultivos lo ocupa en primer lugar el fique con 185 hectáreas sembradas, seguido del cultivo de tomate de árbol con 50 hectáreas sembradas y por último la producción de café con 20 hectáreas instaladas.

Cuadro No 79. Cultivos Permanentes

PRODUCTO	AREA SEMBRADA (HAS)	AREA COSECHADA (HAS)	PRODUCCION (TON)	RENDIMIENTO (Kg/Ha)	ESTADO PRODUCTO	PRODUCTORES
Café	20	18	18,9	1.050	Seco	21
Fique	185	185	185	1.000	Fibra	78
Tomate de árbol	50	50	50	10.000	Fresco	12

Fuente: Gobernación de Nariño, Secretaria de Agricultura. Consolidado agropecuario 2010

- **Características de la producción agrícola**

La tecnología empleada es tradicional, manual, con arado de bueyes y mecanizada con el uso de tractor; se carece de infraestructura productiva y centros de acopio.

Una mínima parte de la producción agrícola es para el autoconsumo y en la cabecera municipal se dispone de una plaza de mercado con las mínimas condiciones técnicas donde se ofrece únicamente algunos productos los días domingo y son escasos los oferentes de productos misceláneos.

La mayor parte de sus cosechas como de Trigo y cebada se destinan a los molinos de la ciudad de Pasto; el Frijol, la arveja, se hace la venta directa a los mercados de Bogotá, Cali y el vecino país del Ecuador; papa, ulloco, repollo, lechuga se destinan a los mercados de Túquerres y en algunas ocasiones a Guaitarilla y frutas como tomate de árbol, chirimoya, gayaba, tomate de mesa, se hace venta directa a Ipiales y venta local en Pilcuán. En cuanto a los precios de los productos se puede afirmar que no hay estabilidad en los mismos por el efecto de la oferta y la demanda que se mueve en el mercado.

Dadas las características económicas, sociales y geográficas, internas y de contexto regional, el Municipio tiene una directa relación funcional con el centro de Túquerres y Guaitarilla, desarrollándose con estos Municipios un flujo de intercambio comercial y de servicios de importancia.

5.3.2 Sistema de producción pecuario

- **Ganado bovino**

En el Municipio de Imués se tiene un inventario total de 2.907 cabezas de ganado, ubicadas en 647 explotaciones; predomina la explotación de ganado de doble propósito con el 80.92% de explotación, el 11.81% de explotación de ganado lechero y solo el 7.27% exclusivo como explotación de ganado de carne. La venta de ganado se hace en las ferias de Túquerres y Pasto, a razón de \$2.325 en promedio el kilogramo.

Se encuentran 920 vacas en producción de leche con un promedio de 6.5 litros/vaca/día, con una producción de 5.980 litros diarios. El producto se utiliza parte para el consumo local y fabricación de queso campesino y el resto de la producción se comercializa a través de intermediarios hacia la ciudad de Túquerres.

Para la producción bovina se dispone de 3.111 hectáreas de pasto, con una capacidad de carga de 0.81 UGG/Ha.

Cuadro No 80. Inventario de Ganado Bovino

MENOS DE 12 MESES		12 - 24 MESES		24 -36 MESES		MAYOR DE 36 MESES		TOTAL	No. EXPLOTACIONES	PRECIO /Kg PIE
MACHOS	HEMBRAS	MACHOS	HEMBRAS	MACHOS	HEMBRAS	MACHOS	HEMBRAS			
207	158	664	351	208	227	204	888	2.907	647	2.325

Fuente: Gobernación de Nariño, Secretaría de Agricultura. Consolidado agropecuario 2010

Cuadro No 81. Producción de Leche

TIPO EXPLOTACION %			VACAS EN ORDEÑO	PCC x ⁻ l/vaca/día	TOTAL LECHE Litros	PRECIO/LIT \$
LECHE	CARNE	DOBLE PROPOSITO				
11,81	7,27	80,92	920	6,5	5.980	700

FUENTE: Gobernación de Nariño, Secretaría de Agricultura. Consolidado agropecuario 2010

Cuadro No 82. Área de Pastos en Hectáreas

NATURAL	SISTEMAS SILVOPASTORILES	TOTAL	CAPACIDAD DE CARGA UGG/Ha
3101	10	3111	0,81

Fuente: Gobernación de Nariño, Secretaría de Agricultura. Consolidado agropecuario 2010

• **Explotación porcícola**

En el Municipio de Imués se cuenta con dos sistemas de explotación; porcicultura tecnificada donde se explotan 10 granjas de cría con una producción de 2.250 lechones al año; 7 granjas de ciclo completo con una producción de 1.050 lechones por año y 8 granjas de levante y ceba con una producción de 320 cerdos cebados al año y porcicultura tradicional o artesanal con 145 granjas productoras y una producción estimada de 580 cerdos cebados al año.

La venta de lechones se hace para el mercado local y de Municipios vecinos como Túquerres, Guaitarilla, Funes, pasto e Ipiales, a razón de \$100.000 en promedio por lechón; la distribución de la canal es para los diferentes restaurantes de El Pedregal y público en general, donde su sacrificio se hace de manera clandestina, a \$12.000 en promedio el kilogramo y otros mercados para la venta en pie son Túquerres y Pasto, a razón de \$3.791,70 el kilogramo.

Cuadro No 83. Porcicultura Tecnificada

CRIA					CICLO COMPLETO					LEVANTE Y CEBA			
No Granjas	Hembras reproducción	Partos/año	Lechones /parto	Producción	No Granjas	Hembras reproducción	Partos/año	Lechones/parto	Producción	No Granjas	Ciclos/año	Cerdos/Ciclo	Producción
10	15	3	6	2.250	7	10	2,5	6	1.050	8	2	20	320

FUENTE: Gobernación de Nariño, Secretaría de Agricultura. Consolidado agropecuario 2010

Cuadro No 84. Porcicultura Tradicional

NO. GRANJAS PRODUCTORAS	INVENTARIO PROMEDIO ANUAL/GRANJA	PRODUCCIÓN ESTIMADA	PRECIO KG EN PIÉ (\$)
145	4	580	3.791,70

Fuente: Gobernación de Nariño, Secretaria de Agricultura. Consolidado agropecuario 2010

- Explotación Avícola**

Cuadro No 85. Inventario Avícola

NO. GRANJAS PRODUCTORAS	CICLOS DE PRODUCCIÓN AL AÑO	AVES POR GRANJA EN UN CICLO	INVENTARIO ANUAL	AVES DE TRASPATIO	TOTAL
17	5	1.000	122.400	14.000	136.400

FUENTE: Gobernación de Nariño, Secretaria de Agricultura. Consolidado agropecuario 2010 - EPSAGRO

El inventario avícola del Municipio es de 136.400 aves, de las cuales 122.400 se explotan en galpones con algún tipo de tecnificación y 14.000 aves explotadas de sin ningún tipo de técnica pecuaria. La producción de pollo se distribuye a los asaderos de Pasto e Ipiales, con quienes se tiene un pre acuerdo de compra venta y su precio es de \$8.000 en promedio por pollo de 2 kilogramos de peso. El precio de la gallina criolla es en promedio de \$20.000 y su consumo es local y los mercados de Túquerres, Guaitarilla e Ipiales.

- Explotación de otras especies**

Cuadro No 86. Inventario Otras Especies

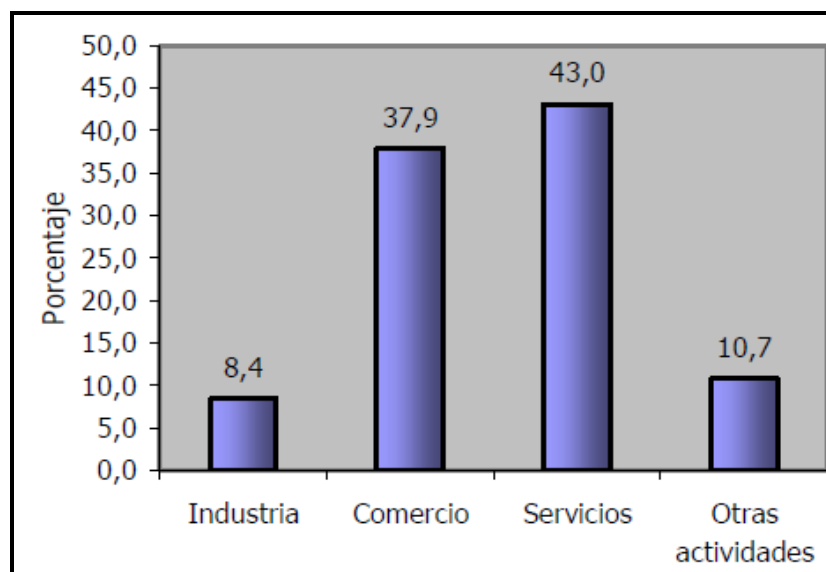
TOTAL CABALLAR	TOTAL BUFALINA	TOTAL CUNICULA	TOTAL CUYICOLA	TOTAL OVINOS	EXPL. CABALLAR	EXPL. BUFALINA	EXPL. CUNICULA	EXPL. CUYICOLA	EXPL. OVINOS
325	12	22000	27000	27	206	1	440	537	3

Fuente: Gobernación de Nariño, Secretaria de Agricultura. Consolidado agropecuario 2010 - EPSAGRO

En el Municipio se explotan también otras especies pecuarias, que en su orden de importancia se destaca la cría de cuyes, conejos, equinos, ovinos y búfalos. La explotación de cuyes y conejos se la hace de manera artesanal sin ningún tipo de tecnología con mano de obra familiar y se produce para el autoconsumo, mercado local y los excedentes comercializables venta directa a los asaderos de Pinzón (Túquerres), El Charco (Ipiales) y Pasto. El precio de estos animales es de \$15.000 y \$20.000 por unidad respectivamente.

5.3.3 Sistemas de producción empresarial

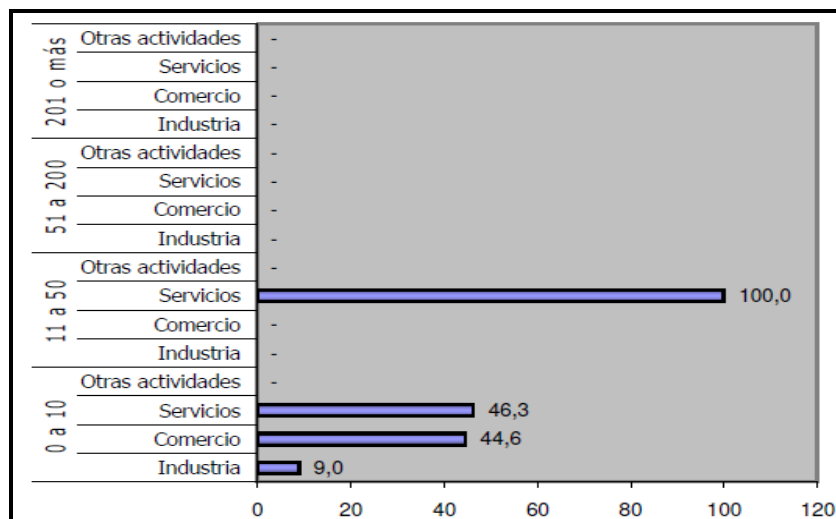
Grafica No 11. Establecimientos Según Actividad Económica



Fuente: DANE, 2010.

El 8,4% de los establecimientos se dedica a la industria; el 37,9% al comercio; el 43% a servicios y el 10,7% a otra actividad. El 98,3% de los establecimientos ocupó entre 1 y 10 empleados el mes anterior al censo del 2010

Grafica No 12. Establecimientos Según Escala de Personal por Actividad económica



Fuente: DANE, 2010.

En los establecimientos del grupo con 0 a 10 empleados, los Servicios con el 46,3%, es la actividad más frecuente y en el grupo de 11 a 50 empleados, la actividad Servicios representa el 100%

Cuadro No 87. Pequeñas Unidades Empresariales

PRODUCTO	UNIDADES PRODUCTORAS	INDUSTRIAL	ARTESANAL
Queso campesino	13	1	12
Rajón, triturado, piedra laja	3	1	2
Cuadrilongo, bloque	3		3
Bolsos, empaque	1		1
TOTAL	20	2	18

Fuente: EPSAGRO

• **Industria**

El sector dos de la economía en Imués al igual que en casi todo el departamento es precario y se encuentra representado por los transformadores de fique, quienes por un lado se encargan de hilar la fibra para la posterior elaboración de costales que sirven como empaque a los diferentes productos agrícolas de la región. La asociación predominante en el Municipio es la AMPRAFIN, compuesta por 255 socios. Apenas se instaló en Santa Ana una planta de enfriamiento y procesamiento de leche que cuenta con algunos equipos industriales y cuarto frío, donde se procesan 350 litros diarios y se produce queso campesino a razón de \$4.000 la libra y el destino de la producción es local y la ciudad de Cali. Por otra parte se cuentan en Santa Ana con 7 fábricas unifamiliares de producción artesanal de queso campesino y 5 fábricas en Portachuelo.

También se encuentran tres hornos le leña para la fabricación de ladrillo en Santa Ana, Pescadillo y Santa Rosa. La técnica empleada es artesanal, la fuerza de trabajo es familiar y en menor grado de particulares y solo en los últimos años se ha implementado motor eléctrico para la molienda de la tierra. Se tiene una producción promedia en cada uno de ellos de 10.000 ladrillos mensuales. El precio de venta es: ladrillo pequeño o cuadrilongo a \$200/unidad y el bloque a \$400/unidad y su distribución es para el consumo local y para los Municipios aledaños como: Túquerres, Guaitarilla, Ipiales, Pasto, Funes, Iles, Tumaco, entre otros.

• **Minería**

Existen tres minas de explotación de piedra, ubicadas en Santa Clara, El Pedregal y Pilcuán, el destino de la producción es para el consumo local y venta a Municipios vecinos. La producción es de 336 m³ de piedra de manera artesanal y 16.800m³ de triturado de diferente volumen con máquina trituradora. Precio del rajón, \$20.000/m³; piedra plancha o laja, para embellecimiento de paredes \$85.000/m³ y precio del triturado en promedio de \$54.000/m³.

Cuadro No 88. Otras Organizaciones Productivas

UBICACIÓN	NOMBRE DE LA ASOCIACION	ACTIVIDAD	CREACION
San Isidro	Agropecuaria Nuevo Horizonte	Proyectos Productivos	
Pilcuán La Recta	Asociación Agropecuaria Progreso del Futuro de Imués	Producción Agropec. y Capacitación	14 /Dic. /2000
Imués	Asociación De Productores y Artesanos del Fique	Proyectos Productivos	
Cuarchud	Productores Agropecuarios de Cuarchud	Proyectos Productivos	4 Junio./ 2003
Imués	Asociación Agropecuaria María Luz	Proyectos Productivas	21 Oct./ 2000
Santa Ana	Asociación Nueva Integración Santa Ana	Proyectos Productivos	28 Nov./2002
Bella Vista	Asociación Agropecuaria Bella Vista	Proyectos Productivos	
Santa Rosa	Asociación Pro Mantenimiento del Lago ASPROLAGO.	Proyectos Productivos	2 Mayo/ 2008
Santa Rosa	Empresa Asociativa de Trabajo de Producción y Comercialización de Especies Menores	Proyectos Productivos	17 Ene./1997
Imués	Asociación de Productores Campesinos De Imués	Proyectos Productivos	N.D
Pedregal	Asociación de Porcicultores El Pedregal ASPODE	Proyecto Productivos	N.D

Fuente: EPSAGRO

En la actualidad se cuenta con once organizaciones productivas las cuales se dedican a la explotación de actividades agrícolas, pecuarias y de servicios y las cuales se deben fortalecer para el desarrollo económico del Municipio.

Cuadro No 89. Distancia a Municipios Vecinos

ORIGEN	DESTINO	DISTANCIA (Km)
IMUES	PASTO	55
IMUES	IPIALES	53
IMUES	TUQUERRES	25
IMUES	GUAITARILLA	12
IMUES	FUNES	18
IMUES	TANGUA	31
IMUES	YACUANQUER	38

Fuente: Esta Investigación

5.3.4 Recursos turísticos

En las dos últimas décadas el turismo ha tomado un auge insospechado, siendo El Pedregal, Pilcuán y Santa Rosa los principales centros de atracción. Los visitantes son principalmente de las ciudades de Pasto, Ipiales, Túquerres y del vecino país del Ecuador, que llegan atraídas por la bondad del clima, la amabilidad de sus pobladores y su paisaje. En la actualidad estos sitios cuentan con hoteles, restaurantes, piscinas, canchas deportivas y otros atractivos.

Otros sitios para conocer son los cerros de Camuestés y Gordo, la Laguna de Santa Rosa y los templos religiosos donde se celebran las fiestas patronales, con grandes eventos artísticos, musicales, culturales, deportivos y religiosos.

5.3.5 Recursos tecnológicos

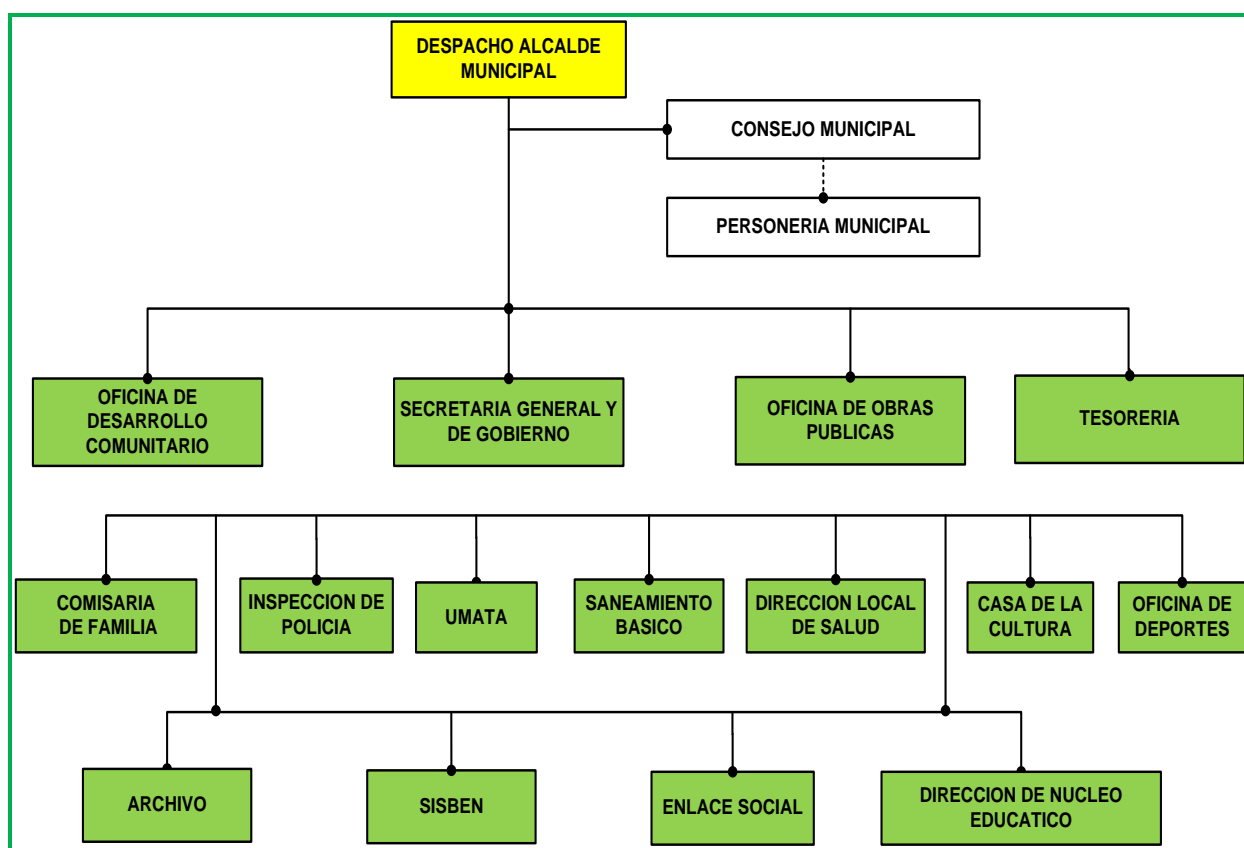
El Municipio ha contratado una EPSAGRO a través de la Fundación Los Andes, integrada por un coordinador zootecnista, un técnico zootecnista, un técnico agropecuario y una secretaria técnica, quienes se encargan de prestar la asistencia técnica y la transferencia de tecnología a los productores agrícolas y pecuarios de la región.

6. DIMENSION POLITICO ADMINISTRATIVA

6.1 COMPONENTE INSTITUCIONAL

La Alcaldía Municipal de Imués es una entidad oficial del orden municipal, el Municipio pertenece a la categoría 6ta, donde se encuentran ubicados la mayoría de los Municipios del departamento de Nariño, de acuerdo a los lineamientos de la Ley 617 del año 2000.

Cuadro No 90. Estructura Organizacional Alcaldía Municipal



Fuente. Secretaría de Gobierno, 2012.

La actual estructura organizacional de la Alcaldía Municipal es vertical, caracterizada por una línea de mando angosta y muchos niveles jerárquicos, esto implica, rigidez y poca flexibilidad al cambio, la toma de decisiones es centralizada y la comunicación exige conductos regulares, se debe adoptar un modelo más horizontal, con el fin de mejorar la fluidez en la comunicación, el empoderamiento de los funcionarios y la adaptabilidad a nuevos sistemas de mejoramiento continuo.

6.1.1 Talento Humano.

Se cuenta con el personal idóneo para desempeñar los cargos en las diferentes secretarías de la Alcaldía Municipal, donde el 16 % de sus funcionarios pertenecen a la planta de cargos y el 84 % desempeñan sus labores como contratistas, predominando en su mayoría en género femenino en la entidad.

Cuadro No 91. Personal Alcaldía Municipal

DEPENDENCIAS	TOTAL FUNCIONAR	ESCOLARIDAD			VINCULACION	
		Secundaria	Técnica	Universitaria	Nomina	Contrato
Despacho Alcaldía	1			1	1	
Secretaría de Gobierno	15	12		3	1	14
Acción Social	2		1	1		2
Tesorería Municipal	3		1	2	1	2
Aseguramiento SISBEN	1		1			1
Dirección Local de Salud	1			1	1	
Secretaría de Planeación	5	4		1	1	4
Inspección de Policía	2	1		1	1	1
Comisaría de Familia	2		1	1	1	1
Enlace ICBF	2	2				2
Coordinación de Cultura	3	3				3
Archivo Municipal	1	1				1
Control Interno	1		1			1
Transportes	6	6				6
Desarrollo Comunitario	1	1				1
Medio Ambiente	5	5				5
TOTAL	51	35	5	11	7	44

Fuente. Secretaría de Gobierno, 2012.

6.1.2 Plataforma Estratégica Actual

- **Misión.**

La Alcaldía de Imués tiene como propósito la búsqueda de la satisfacción de las necesidades generales de los habitantes del Municipio de Imués, de conformidad con los principios, finalidades y cometidos consagrados en la Constitución Política y mediante el planteamiento y cumplimiento de proyectos de transformación social y económica del Municipio. Garantizando la prestación de los servicios sociales, promoviendo la organización social, impulsando el desarrollo económico e institucional y protegiendo los recursos naturales como fuente de vida. Se actúa bajo los preceptos de la gerencia pública con eficiencia, eficacia,

honestidad y transparencia; comprendiendo la realidad social e interactuando con otros espacios geopolíticos similares.

- **Visión.**

El Municipio de Imués posee un modelo de desarrollo sostenible, basado en su potencial humano, ambiental y turístico; la población goza plenamente de sus derechos fundamentales, sociales y ambientales; la niñez y la juventud viven en un espacio saludable que favorece su libre desarrollo físico y mental; existe un gobierno transparente y eficiente y un fuerte tejido humano que impulsa los procesos de desarrollo económico, político, social y cultural.

6.1.3 Sistema de Control Interno.

Mediante resolución No. 012 de enero 23 de 2008 se crea y reglamenta el comité de ética de la Alcaldía Municipal de Imués, con sus respectivos miembros y funciones generales, mediante resolución No. 015 del 29 de enero de 2008 se crea el comité de calidad, para la implementación del Sistema de Gestión de la Calidad, mediante resolución No. 016 del 31 de enero de 2008 se crean los grupos de trabajo para la implementación del Modelo Estándar de Control Interno MECI 1000:2005, Mediante resolución No. 020 del 6 de febrero de 2008 se adecúa el Plan Institucional de capacitación “PIC”, mediante resolución No. 025 de febrero 12 de 2008 se crea el Código de ética del Municipio de Imués, mediante resolución No. 029 del 14 de febrero de 2008 se adopta el Plan Institucional de Capacitación, mediante resolución No. 034 del 3 de marzo de 2008 se establece el Código del buen gobierno, resolución No. 009 del 17 de enero de 2009, se adopta el Modelo Estándar de Control Interno MECI 1000:2005 y su estructura establecida en el Decreto 1599 del 20 de mayo de 2005, para la Alcaldía Municipal de Imués, mediante resolución No. 010 del 21 de enero de 2009 se adopta el Manual de Control Interno, donde se estipulan los aspectos generales del Municipio, misión, visión, entre otros y se desarrolla la estructura del MECI en las distintas áreas, comités, oficina de control interno y sus responsabilidades normativas, mediante resolución No. 032 de febrero 27 de 2009 se adopta el Manual de Procesos y Procedimientos, mediante resolución No. 035 de marzo 3 de 2009 se adopta el Código del buen gobierno en la Alcaldía, plan de Mejoramiento Institucional, programa de seguimiento y evaluación periódicos, procedimiento para la planificación y evaluación de la gestión.

Se encuentran en proceso de actualización, entre otros: El manual de funciones, la estructura organizacional, el normograma y en proceso de implementación manuales específicos como el de manejo de la comunicación, atención de quejas y reclamos, actualización de los comités de apoyo al control. En la actualidad la oficina de Control Interno se encuentra desarrollando tareas de socialización y divulgación del Código del buen gobierno y el Código de ética de esta entidad pública, entre las diferentes dependencias que conforman la Alcaldía. Es necesario reactivar los comités de del MECI con el fin de continuar en la implementación, replantear y ejecutar el plan de capacitación sobre aspectos de administración pública para los funcionarios actuales de la Alcaldía, aplicar la evaluación del desempeño, revisión, actualización y socialización de manuales procedimientos, se debe diseñar el manual de indicadores con el fin hacer seguimiento y evaluación a los diferentes procesos de la administración en cada uno de sus sectores básicos y fortalecer el Sistema de Gestión de Calidad como herramienta de mejoramiento administrativo.

6.1.4 Estado de la planificación local

Planes Actuales

Plan de ordenamiento territorial
 Plan territorial de salud pública
 Plan local de emergencias y contingencias.
 Plan de seguridad y convivencia ciudadana.
 Plan integral de capacitaciones
 Plan de compras
 Plan de gestión integral de residuos sólidos
 Plan de comunicaciones
 Plan de educación ambiental

Se está formulando de manera participativa el Plan de desarrollo 2012 - 2015, es necesaria la formulación de planes de acción sectoriales con miras a dar cumplimiento de las metas establecidas en el plan de desarrollo. Establecer de manera formal el Banco de Proyectos Municipal con capacitación permanente a quienes lo conformen con el fin de fortalecer este organismo de planificación.

6.1.5 Potencialidades Institucionales

- Se cuenta con adecuadas instalaciones físicas
- Existe personal calificado en las secretarías que conforman la administración.
- Se destaca un alto sentido de pertenencia institucional
- Se cuenta con diversidad de perfiles profesionales.
- El Municipio genera significativos recursos propios que deben aprovecharse.

6.1.6 Debilidades Institucionales

- Implementación de la ley de archivos
- Articulación, planeación y trabajo en equipo entre dependencias.
- Capacitación del personal en áreas de la administración pública.
- Aplicación del estatuto tributario con fin de mejorar el desempeño fiscal.
- Ajustar el proceso de contratación de acuerdo a la normatividad vigente.
- Mejorar los sistemas de comunicación de la entidad.

6.2 DESARROLLO COMUNITARIO

Cuadro No 92. Espacios de Participación Establecidos por la Ley.

NOMBRE	INTEGRANTES	ESTADO ACTUAL
Consejo territorial de Planeación	14	Funcionando
Comité de desarrollo y control de los servicios públicos	16	Funcionando
Comité de educación ambiental		En Conformación
Comité local de prevención de desastres	6	Funcionando
Consejo Municipal de política social	Indefinido	Funcionando
Consejo Municipal de cultura	9	Funcionando
Comité de justicia transicional	14	En Conformación
Comité Municipal de atención a los desplazados		En Conformación
Asociación o ligas de usuarios de salud	Indefinido	Funcionando
Juntas de acción comunal	30 J.A.C	Funcionando

Fuente. Secretaria de Gobierno, 2012.

De acuerdo con la información suministrada por la Secretaria de Gobierno del Municipio, se presenta el estado actual de algunas estancias de participación exigidas por la ley de las cuales están en proceso de conformación el comité de educación ambiental, comité de justicia transicional y la renovación de las juntas de acción comunal.

Cuadro No 93. Formas de Organización Comunitaria.

NOMBRE	UBICACIÓN
Juntas de Acción Comunal	Veredas
Asociación Santiago - Madres Comunitarias	Cabecera Municipal
Asociación María Luz - Madres Comunitarias	Santa Ana
Asociación de usuarios EMSSANAR	Cabecera Municipal
Asociación de usuarios Cóndor	Cabecera Municipal
Asociación de usuarios Mallamas	Cabecera Municipal
Asociación de usuarios Comfamiliar	Cabecera Municipal
Asociación ASCOHOR	Chirristes

Fuente. Secretaria de Gobierno, 2012.

El Municipio cuenta con siete asociaciones comunitarias y las respectivas juntas de acción comunal por cada vereda, las cuales se tienen que renovar para el año 2012, es necesario brindar capacitaciones relacionadas con liderazgo, derechos fundamentales, derechos humanos, equidad de género, adulto mayor, autonomía de la mujer, emprendimiento y temas específicos de acuerdo a la naturaleza de de sus conformación que les permitan incidir en el desarrollo integral de Municipio.

6.5 1 Universidades e instituciones de educación superior: En la actualidad en el Municipio no hace presencia permanente ninguna institución de educación superior, se debe celebrar convenios interinstitucionales para fortalecer e incentivar la educación superior entre los bachilleres egresados de las instituciones educativas locales.

7. PRIORIZACION DE NECESIDADES DE LAS COMUNIDADES

Para lograr tener éxito en la identificación de las necesidades y la problemática en cada una de las comunidades, depende de la convocatoria, la orientación sobre el Plan de Desarrollo Municipal y la participación activa de fuerzas vivas y en general de todas las personas (niños, jóvenes, mujeres, adultos) que motivados por las expectativas del nuevo gobierno local acudieron a expresar sus inquietudes, solicitudes y necesidades pero a la vez a proponer alternativas de solución. Este proceso de identificación, priorización y concertación en el Municipio de Imués se llevó a cabo a través de la programación de 12 talleres en lugares estratégicos para que asistieran todas las comunidades que integran el Municipio, un taller con el sector educativo, un taller con integrantes del Honorable Concejo Municipal, Consejo Municipal de Planeación y funcionarios de la administración.

El resultado del proceso de concertación comunitaria se desglosa por localidades en las siguientes tablas:

BELLAVISTA			
No.	PROBLEMA O NECESIDAD	CAUSA	ALTERNATIVAS DE SOLUCION
1	Vía Bellavista Alto-El Partidero, en muy mal estado	Ola invernal y Falta de voluntad política	Adecuación y mantenimiento de la vía Bellavista Alto-El Partidero, con la construcción de alcantarillas y colocación de material de recebo, en 6 Km
2	Ampliación de cobertura en acueducto, Bellavista Bajo	Oposición del Casco Urbano	Conexión de redes de acueducto para 20 viviendas, desde Bellavista Alto
3	Mejoramiento de vivienda	Falta de recursos económicos	Mejorar 15 casas en mal estado
4	Ampliación de cobertura en electrificación rural	Falta de recursos económicos	Electrificar 5 casas (2 en La Boronda y 3 en Bellavista Bajo)
5	No existe un salón para las reuniones comunitarias	Falta de recursos económicos	Construcción salón comunal, dado que se cuenta con el lote
6	No se dispone de fuentes de agua para el sector agropecuario	Deforestación, relieve quebrado y no existen nacimientos de agua	Gestión de proyecto para distrito de riego
7	Se carece de un polideportivo	Falta de recursos económicos	Construcción de un polideportivo, ya que se dispone del lote

SAN BUENAVENTURA			
No.	PROBLEMA O NECESIDAD	CAUSA	ALTERNATIVAS DE SOLUCION
1	Se carece de un polideportivo	Falta de recursos económicos	Construcción de un polideportivo

PESCADILLO			
No.	PROBLEMA O NECESIDAD	CAUSA	ALTERNATIVAS DE SOLUCION
1	Se dispone de acueducto, pero con agua de mala calidad	No hay tratamiento con cloro	Construcción caseta de cloración
2	Viviendas en mal estado	Ola invernal	De las 40 viviendas existentes, mejorar 25
3	Inseguridad por falta de alumbrado público	Falta de apropiación presupuestal	Reposición y adición de luminarias para mejorar el servicio de alumbrado público

PAREDON			
No.	PROBLEMA O NECESIDAD	CAUSA	ALTERNATIVAS DE SOLUCION
1	No se cuenta con un escenario deportivo	Falta de recursos económicos	Construcción de un polideportivo, ya que se dispone del lote de terreno
2	Salón comunal en mal estado	Falta de recursos económicos	Adecuación y mejoramiento del salón comunal: piso en cerámica, antepechos y vidrios para ventanas, eternit, pintura, sillas y conexión eléctrica
3	Viviendas en mal estado: pisos en tierra, techos en plástico o cartón y sin letrina	Falta de recursos económicos	Mejoramiento de 17 viviendas

LA LOMA			
No.	PROBLEMA O NECESIDAD	CAUSA	ALTERNATIVAS DE SOLUCION
1	Viviendas en mal estado: pisos en tierra, techos en plástico o cartón y sin letrina	Falta de recursos económicos	Mejoramiento de 15 viviendas, de las 30 existentes
2	No se dispone de un lote para la práctica del deporte y la cultura	Falta de voluntad política de alcaldes del pasado	Adquisición de un lote de terreno y construcción de un polideportivo y salón cultural
3	Camino de entrada en mal estado	Falta de recursos económicos	Mejoramiento entrada: El Derrumbo-Intersección vía que conduce a Guaitarilla en 1.5 Km, con la construcción de 5 alcantarillas y colocación de recebo

EL TABLON			
No.	PROBLEMA O NECESIDAD	CAUSA	ALTERNATIVAS DE SOLUCION
1	Vía Santa Rosa-Bellavista-El Tablón-La Loma-Paredón-San Isidro, sin mantenimiento rutinario (rocería y limpieza de cunetas a mano), sin conformación de la calzada sin adición de material de sitio y sin pavimento	Daños por ola invernal y falta de recursos económicos	Mejoramiento, adecuación y pavimentación de la vía Santa Rosa-Bellavista-El Tablón-La Loma-Paredón-San Isidro, en 8.5Km
2	Sistema inadecuado de acueducto con mala red de conducción y conexiones domiciliarias y sin tratamiento del agua	Falta de recursos económicos	Instalación red de conducción del acueducto en 1Km, conexiones domiciliarias y construcción de caseta de cloración, para 22 viviendas
3	Polideportivo inadecuado y en mal estado	Falta de recursos económicos	Mejoramiento polideportivo con la construcción de la placa, gradería, camerinos y techo para eventos culturales
4	Viviendas en mal estado y todas construidas en bahareque	Falta de recursos económicos	Mejoramiento de 22 viviendas existentes
5	Sistema de distrito de riego con reservorios inadecuados y redes de conducción, ramales y acometidas en mal estado	Falta de recursos económicos	Adecuación de 2 reservorios, cambio de redes de conducción en manguera de 2" en 2KM, cambio de manguera de acometidas de 1 1/2" y acometidas en manguera de 1/2".
6	Se cuenta con una Cooperativa Agropecuaria El Tablón, compuesta por 20 familias pero no ha recibido apoyo por parte del gobierno municipal	falta de voluntad política, difícil acceso al crédito y falta de recursos económicos de sus integrantes	Fomentar proyecto productivo en árboles frutales (aguacate, naranja, chirimoya)

CAMUESTES			
No.	PROBLEMA O NECESIDAD	CAUSA	ALTERNATIVAS DE SOLUCION
1	Acueducto en mal estado, falta de tratamiento	Falta de gestión por parte de las administraciones pasadas	Compra de lote para reforestación y cerramiento del tanque de abastecimiento; reconstrucción del tanque de abastecimiento y caseta de cloración
2	La Vereda Camuestés no cuenta con sistema alcantarillado	Falta de gestión de las administraciones	Construcción del sistema de alcantarillado que beneficia a 85 familias
3	carencia de polideportivo	Falta de gestión de las administraciones	compra de lote y construcción de polideportivo
4	Viviendas en mal estado	Falta de recursos de los recursos para el mejoramiento de vivienda	Mejorar 15 viviendas

SAN ISIDRO CENTRO			
No.	PROBLEMA O NECESIDAD	CAUSA	ALTERNATIVAS DE SOLUCION
1	Acueducto en mal estado, falta de tratamiento, no hay legalización de lote	Falta de gestión por parte de administraciones pasadas	Legalización de lote para reforestación y cerramiento del tanque de abastecimiento; reconstrucción del tanque de abastecimiento y caseta de cloración
2	Puesto de salud carece del servicio de alcantarillado, patio en tierra, no cuenta con cerramiento; el lote no está legalizado	Falta de gestión por parte de administraciones pasadas	Adecuación del puesto de salud, construcción de pozo séptico, alcantarillado, pavimentación de patio y sanear el título de propiedad del lote
3	se dispone de lote de terreno pero Carece de cancha deportiva	Falta de gestión por parte de pasadas administraciones	Construcción de cancha Deportiva
4	La Vereda san Isidro centro no cuenta con un salón comunal para el desarrollo de reuniones y actividades culturales masivas	Falta de gestión por parte de administraciones pasadas	Adquisición de lote para construcción de salón comunal
5	Mal estado de la vía que conduce de San Isidro al Alizal 3,5 Km	Daños por ola invernal y falta de cunetas y alcantarillas	Mantenimiento rutinario, rocería y limpieza de cunetas a mano, construcción de alcantarillas y conformación de la calzada y adición de material en 3,5 km

SAN ISIDRO ALTO			
No.	PROBLEMA O NECESIDAD	CAUSA	ALTERNATIVAS DE SOLUCION
1	Filtraciones en el tanque de abastecimiento de agua y falta de cierre en los terrenos aledaños en la bocatoma.	abandono de las Administraciones anteriores, en cuanto a mejoramiento del acueducto de la Vereda	Mejoramiento del tanque de abastecimiento de agua y cerramiento de la bocatoma
2	Viviendas en mal estado, con pisos en tierra, carentes de unidades sanitarias y construcciones artesanales	Escasos recursos de los propietarios para mejorar sus viviendas	Mejoramiento de 15 viviendas y dotación de baterías sanitarias
3	Carencia de un espacio donde se desarrollen eventos y reuniones	abandono por parte de las Administraciones	Adquisición de lote y construcción de salón comunal que favorece a 30 familias del sector
4	Mal estado de la vía Central que conduce de San Isidro Alto hasta la intersección de la vía que limita con la Vereda Rosario de Inga.	abandono por parte de las Administraciones pasadas	Mantenimiento rutinario, rocería y limpieza de cunetas a mano, construcción de alcantarillas y conformación de la calzada y adición de material en 1,5 km

EL CARMEN			
No.	PROBLEMA O NECESIDAD	CAUSA	ALTERNATIVAS DE SOLUCION
1	Tanque de abastecimiento en mal estado, carencia de caseta de cloración	Falta de recursos de la comunidad y falta de gestión de la administración	Construcción del tanque de abastecimiento y caseta de cloración de los acueductos del Anís y Camuestés
2	Mal estado de la vía que conduce de San Isidro - El Carmen y ampliación de la vía de la Escuela el Carmen - al caserío	Olvido por parte de las Administraciones Municipales en la adecuación de estas vías	Mantenimiento rutinario, rocería y limpieza de cunetas a mano, construcción de alcantarillas y conformación de la calzada y adición de material en 2km y ampliación de la vía en 2km
3	No se dispone de polideportivo ni salón comunal	Los Alcaldes no han dado cumplimiento a los compromisos adquiridos con la comunidad	Compra de lote para la construcción del polideportivo y salón comunal

EL ALIZAL			
No.	PROBLEMA O NECESIDAD	CAUSA	ALTERNATIVAS DE SOLUCION
1	Tanque de abastecimiento en mal estado, carencia de caseta de cloración	Falta de recursos de la comunidad y falta de gestión por parte de la administración municipal	Construcción de tanque de abastecimiento y casetas de cloración de los acueductos el Anís y Camuestés
2	Mal estado de la vía que conduce del Alizal - La Loma y ampliación de la vía el Alizal - Cuarchud y Alizal - La arena	Falta de recursos y gestión de la administración	Mantenimiento rutinario, rocería y limpieza de cunetas a mano, construcción de alcantarillas, conformación de la calzada y adición de material de la vía el Alizal - La Loma en 2km y ampliación de las vías Escuela el Alizal - La Arena en 2km; y el Alizal - Cuarchud en 1 km
3	La cancha de Deportes de la Vereda el Alizal no cuenta con un cerramiento	El lote donde funciona la cancha es adquirido recientemente	Cerramiento y adecuación la cancha deportiva
4	La vereda no cuenta con un salón comunal para el desarrollo de reuniones y actividades culturales	No se contaba con espacio para su construcción	Construcción del salón comunal, cuenta con lote para su respectiva construcción

SANTA ROSA			
No.	PROBLEMA O NECESIDAD	CAUSA	ALTERNATIVAS DE SOLUCION
1	No se cuenta con acueducto y el agua la que actualmente se consume es de arroyos y no es apta para el consumo humano	No existen fuentes de agua y falta de gestión para implementar un sistema maestro de acueducto con su respectiva planta de tratamiento.	Construcción del sistema maestro de acueducto con su planta de tratamiento.
2	No se cuenta con sistema de alcantarillado	Falta de gestión para presentar el proyecto ante diferentes entidades	Construcción del sistema de alcantarillado con su respectiva PTAR
3	Puesto de salud sin terminar y sin dotación	Falta de recursos económicos	Terminación de la infraestructura del puesto de salud (pisos, pozo séptico, instalación eléctrica, puertas internas) y dotación de equipo médico
4	Salón comunal averiado en muro posterior	Desestabilización del terreno	Restauración del muro posterior del salón comunal y dotación de sillas
5	Filtración de agua en el reservorio del sistema de riego El Boquerón; se hace necesario la construcción de un reservorio para el sector Piconero y Santa Rosa	Falta de recursos económicos	Restauración y mejoramiento del reservorio en el sector El Boquerón, construcción de un reservorio en el sector Piconero y la inclusión de Santa Rosa en el macro proyecto del Distrito de riego
6	Estadio en mal estado y predio sin titulación	Falta de gestión para canalizar recursos	Titulación del predio, mejoramiento y adecuación del estadio
7	Vías terciarias en mal estado	Deterioro por ola invernal	Mejoramiento de las vías terciarias en la conformación de la calzada y mantenimiento rutinario en las vías: 1. Carretera nacional-Boquerón en 3Km; 2. Carretera nacional-Trapiche en 5 Km; 3. Centro-Represa en 2Km; 4. Piconero-Animas en 5Km; 5. Puente Boquerón-Descollo en 4Km; 6. Santa Rosa-Animas, en 2 Km y 7. Carretera nacional-Finca Tablón en 1Km
8	Hogares sin vivienda y otras viviendas en mal estado	Falta de recursos económicos y deterioro por ola invernal	Construcción de 25 viviendas y mejoramiento de 50 viviendas.
9	Polideportivo del Sector Piconero sin alumbrado y polideportivo del Centro con placa no reglamentaria y en mal estado	Falta de recursos económicos	Instalación de alumbrado en la cancha del sector Piconero y ampliación del polideportivo el Centro
10	Nacederos de agua desprotegidos	Falta de recursos económicos y deterioro por ola invernal y de animales	Compra de predios y reforestación en unas 20 hectáreas en todos los sectores de Santa Rosa y Almag

SAN PEDRO BAJO			
No.	PROBLEMA O NECESIDAD	CAUSA	ALTERNATIVAS DE SOLUCION
1	La vereda no cuenta con salón comunal	Falta de recursos en el Municipio	Construcción del salón comunal, la Vereda cuenta con lote para adelantar esta obra
2	Tanque de abastecimiento en mal estado, falta de reforestación de las zonas aledañas para evitar la entrada de animales y contaminación del agua	Falta de gestión	Mantenimiento y ampliación del tanque de abastecimiento, construcción de caseta de cloración. Compra de lote para reforestación de la zona aledaña a la bocATOMA
3	Vías de acceso y ramadas de la Vereda San Pedro bajo en mal estado	Falta de gestión de la administración	Mantenimiento rutinario, rocería y limpieza de cunetas a mano, construcción de alcantarillas y conformación de la calzada y adición de material de la vía el San Pedro Bajo - La Escuela en 2km y arreglo de ramadas de San Pedro Bajo quebrada de Santa Ana - Cooperativa - San Pedro Alto
4	Viviendas en mal estado	Falta de gestión de la administración	Mejoramiento de 10 casas

SAN PEDRO ALTO			
No.	PROBLEMA O NECESIDAD	CAUSA	ALTERNATIVAS DE SOLUCION
1	Vía de acceso a la Vereda San Pedro Alto en mal estado	Falta de recursos	Mantenimiento rutinario, rocería y limpieza de cunetas a mano, construcción de alcantarillas y conformación de la calzada y adición de material de la vía la Escuela San Pedro Alto - propiedades del señor Benito Salazar en 2km y arreglo de ramadas de la Escuela - el tanque de abastecimiento la represa 2km
2	Tanque de abastecimiento en mal estado, no cuenta con casetas de cloración	Falta de gestión	Mantenimiento y ampliación del tanque de abastecimiento, construcción de caseta de cloración.
3	La Vereda no cuenta con Polideportivo	Falta de gestión de la administración	Construcción de Polideportivo en el lote del Centro Educativo
4	Viviendas en mal estado	Falta de gestión de la administración	Mejoramiento de 12 casas

PORTACHUELO			
No.	PROBLEMA O NECESIDAD	CAUSA	ALTERNATIVAS DE SOLUCION
1	Vía en mal estado, carece de algunas alcantarillas y falta de mantenimiento rutinario	Por la ola invernal	Mejoramiento de la Vía Santa Ana-San Buenaventura, en 7Km, construcción de dos alcantarillas, conformación de la calzada con material de sitio y mantenimiento rutinario
2	No se dispone de un sistema de acueducto y se han construido algunos aljibes pero no abastecen la demanda para el consumo humano	escasez de fuentes de agua	Construcción de un sistema de acueducto para 140 viviendas en El Portachuelo y 22 en San Buenaventura. Buscar fuentes de abastecimiento en el Municipio de Túquerres o perforación de pozos profundos
3	Deficiente prestación de los servicios en salud	Mala organización de la ESE	Legalización del predio, terminación del puesto de salud y la prestación de los servicios en salud de manera más eficiente
4	No se tiene en cuenta a la niñez y juventud para las prácticas deportivas acarreado consigo el uso de cigarrillo y alcohol	Centralización de los recursos en Imués, Pedregal y Santa Ana	Implementación de la escuela de formación deportiva en las disciplinas de microfútbol y baloncesto
5	Pérdida de las tradiciones culturales	Falta de estímulos culturales	Rescatar los valores artísticos y culturales de la región
6	Chazódromo en mal estado	Falta de recursos económicos	Pavimentación del Chazódromo
7	Falta de vivienda en algunos hogares y viviendas existentes en mal estado	Falta de recursos económicos	Construcción de 20 viviendas y mejoramiento de 15 viviendas
8	Acciones en salud deficientes	Mala organización de la ESE	Incrementar las acciones en promoción y prevención, capacitación en salud sexual y reproductiva, en aspectos de alcoholismo y drogadicción, etc.
9	Abandono por parte de las autoridades	Falta de organización en sus múltiples compromisos	Visitas a las comunidades por parte del señor alcalde y su equipo de gobierno de manera permanente y no solo atender desde las oficinas

CAMINO DE BOLIVAR			
No.	PROBLEMA O NECESIDAD	CAUSA	ALTERNATIVAS DE SOLUCION
1	Mal estado de la vías	Ola invernal - falta de mantenimiento	Mantenimiento vía Chirristés - Santa Clara, construcción de un muro de contención y dos alcantarillas
2	No se cuenta con salón comunal	Falta de recursos	Compra de lote para construcción de salón comunal
3	Viviendas en mal estado	Falta de recursos	Mejoramiento de 25 viviendas
4	Sistema de acueducto en mal estado, no cuenta con caseta de cloración	No existe fontanero para el mantenimiento del sistema	Mantenimiento del acueducto y construcción de la caseta de cloración

CUARCHUD BAJO			
No.	PROBLEMA O NECESIDAD	CAUSA	ALTERNATIVAS DE SOLUCION
1	Las constantes lluvias ocasionaron el derrumbo en el sitio denominado "El Terrero"	Ola invernal	Construcción urgente de un muro de contención y puente principal del sitio denominado El Terrero
2	Mal estado de la vía Principal y vías alternas de la Vereda	Ola invernal	Mejoramiento y construcción de alcantarillado de la vía principal y vías alternas
3	Familias en situación de riesgo por mal estado de viviendas	Ola invernal - abandono del estado y pobreza	Construcción urgente de 4 casas y mejoramiento de 20
4	No cuentan con salón comunal para la organización de eventos culturales	Falta de recursos	Construcción de salón comunal
5	Red acueducto interveredal se encuentra en mal estado, el agua no es potable	Deterioro por el Uso, Falta de mantenimiento	Mantenimiento de bocatoma, cambio de válvula y llaves de purga, potabilización de agua

CUARCHUD ALTO			
No.	PROBLEMA O NECESIDAD	CAUSA	ALTERNATIVAS DE SOLUCION
1	Mal estado de la vías	Ola invernal - falta de mantenimiento	Mejoramiento de la vía desde el sector Chirristés - Cuarchud Alto - Cuarchud bajo - Santa Clara Y mantenimiento rutinario de las ramadas propiedad del sr Miguel Toro - Manuel Arciniegas en 1km
2	La vereda Cuarchud Alto no cuenta con salón comunal	Falta de recursos	Construcción salón comunal el cual será edificado en el polideportivo de la localidad, cerramiento y gradería del polideportivo
3	No se dispone de lotes para reforestar en áreas circundantes a los 4 tanques de abastecimiento	Falta de recursos	Compra de un lote para el cerramiento de bocatomas y los tanques de abastecimiento (Cuarchud alto, Arciniegas, saucu y muriel) y construcción de casetas de cloración
4	Viviendas en mal estado	Falta de recursos	Mejoramiento de las 60 viviendas existentes
5	No se cuenta con distrito de riego	No existen fuentes de agua en el territorio	Inclusión de la Vereda en el macro proyecto de distrito de riego
6	No existe apoyo para las asociaciones de agricultores y pequeños ganaderos	Falta de gestión administrativa	Generar proyectos productivos, mejoramiento genético y comercialización (trigo, cebada, maíz, arveja, papa)

SANTA ANA			
No.	PROBLEMA O NECESIDAD	CAUSA	ALTERNATIVAS DE SOLUCION
1	Se dispone de acueducto, pero con agua de mala calidad	No hay clorificación	Construcción planta de tratamiento del acueducto
2	Alcantarillado en mal estado: se hizo cambio de una parte de la red pero falta otra fase, no se dispone de un lote para la construcción de la Planta de Tratamiento de Aguas Residuales y no existen baños públicos	Vida útil cumplida	Cambio de redes en 1000m en PVC de 8"; compra del lote para construcción de la PTAR y para la construcción de la PTAR se dispone de \$45' del Departamento de Nariño y la construcción de baños públicos cerca al puesto de salud
3	Existen calles destapadas	Falta de gestión	Pavimentación de las calles: 1) Vía Nacional-Colegio, en 300m 2)Vía nacional-Puesto de Salud, en 100m y 3)Vía nacional-Gallera, en 100m
4	No se cuenta con un polideportivo, falta de elementos deportivos y camerinos y unidad sanitaria del estadio en mal estado	Falta de gestión y de recursos	Compra de un lote y construcción de un polideportivo; dotación a clubes de elementos deportivos y adecuación de camerinos y unidad sanitaria en el campo de fútbol y chaza
5	Falta de apoyo a proyectos productivos	Falta de apropiación de recursos	Apoyo al fomento de proyectos productivos. Existen recursos para el proyecto CHAGRA, \$20' por parte de la Gobernación y \$20' por parte del Cabildo Indígena, falta apropiar \$10' por parte del Municipio.
6	Se dispone de un salón comunal en mal estado	Falta de cuidado por la comunidad	Mejoramiento del salón comunal: pintura, instalación eléctrica, dotación de sillas y dotación de elementos para grupos culturales
7	Planta física de puesto de salud insuficiente	Falta de gestión y de recursos	Ampliación de la planta física del puesto de salud, dotación de camillas y otros elementos y mejorar el servicio médico y odontológico (visitas con mayor frecuencia)
8	Mal estado del alumbrado público	Falta de cobertura y luminarias quemadas	Reposición y adición de luminarias para mejorar el servicio de alumbrado público

EL PEDREGAL			
No.	PROBLEMA O NECESIDAD	CAUSA	ALTERNATIVAS DE SOLUCION
1	El agua no es apta para el consumo humano y falta de cobertura total	Falta de planeación Municipal y expansión de las viviendas	Construcción planta de tratamiento y ampliación del sistema de acueducto. Unificación de un sistema de acueducto
2	Sistema de alcantarillado al borde del colapso	sistema alcantarillado con vida útil cumplida	Construcción del sistema de alcantarillado que beneficia a 400 viviendas
3	Calle avenida los estudiantes en mal estado	Falta de recursos	Pavimentación de la calle avenida los estudiantes en 1km y mantenimiento de las calles internas
4	El estadio carece de cubierta y unidad sanitaria		Construcción cubierta y unidad sanitaria en el Estadio El Pedregal
5	No se disponen de espacios adecuados para la explotación porcícola	Problema de salubridad por presencia de granjas porcícola al lado de viviendas residenciales	construcción granja porcícola en Santa Rosa 18.000mts cuadrados
6	El Corregimiento no cuenta con un Polideportivo	Falta de recursos	Construcción de un polideportivo en el lote ubicado al respaldo del estadio entrada principal B/ San José
7	Algunos sectores no cuenta con alumbrado publico	Limitación de recursos	Ampliación cobertura alumbrado publico
8	Puesto de salud en mal estado	Falta de recursos	Mejoramiento planta física y dotación Puesto de salud

CAMPO ALEGRE			
No.	PROBLEMA O NECESIDAD	CAUSA	ALTERNATIVAS DE SOLUCION
1	Sistema de alcantarillado en mal estado	Ha cumplido su vida útil y la tubería es en cemento	Construcción sistema de alcantarillado, en 700m, con tubería en PVC de 8"
2	Bocatoma del acueducto expuesta a la entrada de animales	No hay cerramiento ni aislamiento	Compra de lote para reforestar y aislar la bocatoma del paso de animales
3	Vías terciarias en mal estado	Falta de compromiso de la administración municipal	Mejoramiento de la vía Santa Ana-San Buenaventura, en 7Km, con adición de material
4	Viviendas en mal estado	Ola invernal	De las 45 viviendas existentes, mejorar 15
5	Polideportivo en regulares condiciones	Falta de gestión por parte de las autoridades municipales	Cerramiento y construcción de gradería en el polideportivo
6	Abandono total del campo	No hay subsidios para los campesinos	Generación de proyectos productivos

CABECERA MUNICIPAL (1)			
No.	PROBLEMA O NECESIDAD	CAUSA	ALTERNATIVAS DE SOLUCION
1	Ausencia de un distrito de riego que le permita al Municipio desarrollar de manera apropiada las actividades agrícolas y ganaderas.	Condiciones geográficas del Municipio. El Municipio no cuenta con los recursos para ejecutar este proyecto.	Gestionar recursos por medio de la presentación de un proyecto al gobierno nacional y la Inclusión de este proyecto en el PDD, para ser priorizado y ejecutado
2	El sistema de acueducto del Barrio Santiago es precario, por lo cual la comunidad esta utilizando el agua de una pila comunitaria, la cual no cuenta con ningún tipo de tratamiento para garantizar la potabilidad del líquido.	La junta de acueducto de la vereda ha tenido problema de organización para adelantar acciones al respecto. Las administraciones pasadas no se han preocupado por esta necesidad tan sentida para el barrio.	Organización de la junta de Acueducto del Barrio Santiago de manera adecuada. Gestionar el proyecto de remodelación total del sistema de acueducto del Barrio Santiago, con el cual se beneficiaran 60 familias.
3	En la parte alta del barrio Santiago, no se cuenta con el servicio de energía eléctrica	Falta de presupuesto y de gestión administrativa	Ampliación de cobertura en energía eléctrica para la parte alta del barrio Santiago
4	Los puentes ubicados en las calles urbanas del Municipio se encuentran en pésimo estado y a punto de colapsar debido al tipo de construcción que estos tienen. El estado de estos puentes puede causar alguna tragedia a los peatones o vehículos que por allí transitan, especialmente en época de invierno	La vida útil de estos puentes ya ha terminado. A través de las juntas de acción comunal se ha solicitado en muchas ocasiones la construcción de puentes nuevos pero se ha hecho caso omiso a estas peticiones.	Destinar recursos para la construcción de los puentes deteriorados: - Puente Vereda Almag - Puente Las Delicias - Institución Educativa María Luz - Puente Barrio libertad
5	Concurso de bandas con escasos recursos para su celebración	No se dispone de recursos	Institucionalizar el concurso municipal de bandas
6	Planta física del Centro Hospital sin terminar y no se cuenta con una droguería comunitaria	Falta de presupuesto y de gestión administrativa	Terminación de la planta física del Centro Hospital y gestión para la instalación de una droguería comunitaria
7	La vías de las veredas cercanas a la cabecera municipal se encuentran en mal estado	Descuido del as administraciones en el mantenimiento de estas vías. El invierno agrava más el estado de las mismas	Mantenimiento rutinario, rocería y limpieza de cunetas a mano, construcción de alcantarillas y conformación de la calzada y adición de material de la vía que conduce desde la cabecera hasta la veredas Almag, Loma Alta y el Cerote

CABECERA MUNICIPAL (2)			
No.	PROBLEMA O NECESIDAD	CAUSA	ALTERNATIVAS DE SOLUCION
8	Los estudiantes egresados de las instituciones educativas del Municipio no cuentan con oportunidades para seguir estudiando carreras de tipo técnico, tecnológico y profesional, ante lo cual tienen que salir del Municipio a otros lugares, o seguir engrosando las cifras de desempleo en el país.	Los padres de familia no cuentan con los recursos necesarios para seguir educando a los bachilleres egresados No existe presencia de instituciones educativas de nivel superior en el Municipio	La administración municipal debe gestionar la celebración de convenios interinstitucionales con entidades de educación como el SENA, ESAP y la Universidad de Nariño para brindar formación superior a la juventud imueseña
9	El sistema de alcantarillado de la cabecera municipal tiene más de 40 años de construcción, este ya ha cumplido con su vida útil, en el momento no está prestando un servicio adecuado a todos los usuarios del mismo. Además las aguas servidas son arrojadas a los afluentes sin ningún tipo de tratamiento, lo cual puede causar enfermedades a la población aledaña a estos vertimientos y proliferación de plagas	Construcción antigua. Los recursos para ejecutar este proyecto son elevados y el Municipio no dispone de estos.	Formular el proyecto de construcción del nuevo alcantarillado para gestionar los recursos ante las entidades gubernamentales. Gestionar los recursos del plan departamental de aguas para la ejecución de los planes maestros de acueducto y alcantarillado. Diseñar los sistemas tratamiento adecuados para las aguas servidas de la cabecera municipal Construcción batería sanitaria pública
10	Las calles pertenecientes a la cabecera municipal se encuentran en mal estado.	Deterioro de las actuales calles. Las administraciones anteriores no han hecho gestión para proyectos de pavimentación	Formular proyectos de pavimentación de las calles del Municipio para ser gestionados ante las entidades gubernamentales
11	En la cabecera del Municipio de Imués no se cuenta con un espacio apropiado para desarrollar actividades culturales, recreativas y deportivas	No existe la infraestructura adecuada para desarrollar eventos. Hasta el momento no se ha gestionado este proyecto ante el gobierno Nacional o Departamental	Gestión de recursos para la construcción del coliseo cubierto
12	La vía alterna que conduce desde la cabecera municipal hasta la vereda Santa Rosa (La Bomba), se encuentra en mal estado para su desplazamiento, esta vía sería una alternativa de desembotellamiento para el Municipio.	Descuido por parte de las administraciones pasadas. Escasos recursos dentro del presupuesto para adelantar esta obra.	Mantenimiento rutinario, rocería y limpieza de cunetas a mano, construcción de alcantarillas y conformación de la calzada y adición de material de la vía que conduce desde la cabecera hasta la vereda santa Rosa 1.5 km.

EL MACO			
No.	PROBLEMA O NECESIDAD	CAUSA	ALTERNATIVAS DE SOLUCION
1	No se cuenta con sistema de alcantarillado	Falta de gestión administrativa	Construcción sistema de alcantarillado, en unos 700 m.l. y construcción de PTAR, para favorecer a 25 viviendas
2	Caminos de acceso en mal estado	Ola invernal	Reconstrucción con pavimento del camino a El Maco, en unos 600 m-l; Ampliación y mejoramiento del camino Pilcuán Viejo-El Maco, vía a Silamag, en unos 2 Km y Pilcuán Viejo-El Maco-San José-Silamag, en unos 4Km
3	Malas condiciones en alumbrado público	Quema de luminarias existentes	Instalación y/o reposición de 5 luminarias para alumbrado público

PILCUAN VIEJO			
No.	PROBLEMA O NECESIDAD	CAUSA	ALTERNATIVAS DE SOLUCION
1	Dstrucción de las vías: 1)Panamericana-Vía a Funes y 2)Panamericana-Puente de lles	Tráfico pesado, terreno no compacto por ser relleno y el río Sapuyes está invadiendo la otra vía	Mantenimiento de estas dos vías y 1) Construcción de Columnas o bolardos que impidan el paso de vehículos pesados y 2) Construcción de 9 rejillas de protección
2	Se presentan socavones en el CE Pilcuán Viejo y casas ribereñas al río Sapuyes, especialmente la de la Sra. María Jesús Guevara	Desbordamiento del río y arrastre de material	Dragar el río Sapuyes, construir muro de contención en 50 m.l. cerca al CE, reconstruir la carretera Vuelta del Cucho-San José, en 6Km y construcción de un muro de contención de 30 m.l.
3	Transporte escolar deficiente para beneficiar a estudiantes de Pilcuán, Santa Rosa y Pedregal	Bus escolar en mal estado	Consecución de un bus nuevo
4	El tanque almacenamiento del acueducto no da abasto a toda la población y se produce además un rebose de agua	Tanque de almacenamiento pequeño	Mejoramiento del tanque actual y la construcción de un nuevo tanque para ampliar la cobertura del servicio a 170 viviendas
5	No se cuenta con escenarios deportivos y culturales	Falta de un lote de terreno para su construcción	Compra de un lote de terreno y la construcción de un polideportivo y salón comunal y/o cultural
6	Embarazos precoces, incidencia de alcoholismo y drogadicción en jóvenes y alto índice de desempleo	Descuido por parte de las autoridades competentes	Capacitación y orientación a jóvenes y adolescentes, capacitación en competencias laborales a través del SENA

PILCUAN LA RECTA			
No.	PROBLEMA O NECESIDAD	CAUSA	ALTERNATIVAS DE SOLUCION
1	El sistema de alcantarillado está en muy malas condiciones	Tubería en cemento y vida útil cumplida	Cambio total de la red de alcantarillado en unos 8Km, para beneficiar a unas 400 viviendas (La Recta, Cabañas, urbanización); construcción de cámaras y planta de tratamiento de aguas residuales
2	No hay acceso vehicular para propietarios de urbanización	Solo existe calle peatonal	Compra de predios y apertura de la calle vehicular, en unos 800 m.l.
3	Deficiente sistema de acueducto	Baja presión y falta de mantenimiento de las redes	Ampliación del tanque de abastecimiento, cambio de redes en sectores con baja presión y ampliación de cobertura en la urbanización
4	Calle central del poblado que comunica con la capilla en mal estado creando mal aspecto para vecinos y turistas	Estancamiento de agua y sin mantenimiento	Pavimentación de la calle principal, en unos 400 m.l.
5	Presencia de adultos mayores en extremas condiciones de vulnerabilidad	No atendidos por el programa de adulto mayor	Gestión para ampliar cupos de adulto mayor
6	No se cuenta con infraestructura adecuada para el funcionamiento de la D.C.C.	No se cuenta con el lote	Construcción de la sede para la D.C.C
7	Se carece de batería sanitaria y cubierta del polideportivo	Falta de recursos económicos	Construcción batería sanitaria y cubierta del polideportivo

SAN JOSE			
No.	PROBLEMA O NECESIDAD	CAUSA	ALTERNATIVAS DE SOLUCION
1	Vía en mal estado y falta de apertura de un tramo	Ola invernal y falta de maquinaria apropiada	Mejoramiento de la vía Pilcuán Viejo-San José, en 4Km, con adición de material y construcción de 3 pontones; apertura de otro tramo de la vía, en 6Km
2	Se carece de sistema de acueducto con agua potable	Abandono de las autoridades municipales	Construcción del sistema de acueducto, tomando de la quebrada El Cedro, recorrido de unos 2Km, construcción de caseta de cloración, para favorecer a 35 familias
3	Carencia de un distrito de riego	Compromiso de administraciones pasadas pero con resultados fallidos	Inclusión de la vereda en la construcción de un distrito de riego
4	Presencia de adultos mayores en extremas condiciones de vulnerabilidad	No atendidos por el programa de adulto mayor	Gestión para ampliar cupos de adulto mayor

IMBUED			
No.	PROBLEMA O NECESIDAD	CAUSA	ALTERNATIVAS DE SOLUCION
1	Se dispone de acueducto, pero con agua de mala calidad y se presentan enfermedades gastrointestinales	No hay tratamiento con cloro y falta de cerramiento de la bocatomá	Construcción caseta de cloración y compra de lote para reforestación y evitar el paso de animales hacia la bocatomá
2	Vías terciarias en mal estado e intransitables	Ola invernal	Mejoramiento de las vías: 1) Paso nacional-La Sequia, en 3Km, con adición de material, construcción de 10 alcantarillas; 2) Sector Cooperativa- San Pedro Alto, en 2Km, adición de material y construcción de 5 alcantarillas y 3) Paso nacional-Empate San Pedro Alto, en 3Km, adición de material y construcción de 5 alcantarillas
3	Presentación de malos olores, afectando la salud e higiene de los vecinos por estar el alcantarillado en mal estado	Su vida útil está cumplida y la tubería es en cemento	Construcción del sistema de alcantarillado en 1Km con tubería en PVC de 8"
4	No se dispone de escenario deportivo y para la práctica se afectan propiedades privadas y la vía pública	No existe lote de terreno de propiedad del Municipio	Adquisición del lote y construcción de polideportivo

SILAMAG			
No.	PROBLEMA O NECESIDAD	CAUSA	ALTERNATIVAS DE SOLUCION
1	No hay acceso vehicular para llegar al caserío Silamag	Falta de gestión por administraciones pasadas	Apertura de la vía Pilcuán Viejo-Silamag, en unos 4Km y la construcción de sus respectivas alcantarillas
2	Sistema de acueducto deficiente y sin tratamiento	Daños por ola invernal e incremento de viviendas	Ampliación del tanque de abastecimiento para unas 150 viviendas y construcción de caseta de cloración
3	Carencia de un distrito de riego para las veredas: Silamag, San José y El Maco	Compromiso de administraciones pasadas pero con resultados fallidos	Gestión de recursos para la construcción del distrito de riego en las veredas Silamag, San José y El Maco
4	Caminos en mal estado	Ola invernal, falta de apoyo de las administraciones y abandono por la comunidad	Ampliación y erradicación de malezas en los caminos: 1) Pilcuán Viejo-Silamag, en 3Km y 2) Pilcuán Viejo-Silamag (otro camino alterno), en 3 Km
5	No se cuenta con sistema de alcantarillado	Falta de gestión administrativa	Construcción sistema de alcantarillado, en unos 1500 m.l. y construcción de PTAR, para favorecer a 40 viviendas

7.1 IDENTIFICACION DE LOS PROBLEMAS MÁS SENSIBLES EN EL MUNICIPIO

LOS DIEZ PROBLEMAS MAS SENTIDOS	
No.	SECTOR
1	MAL ESTADO DE LAS VIAS
2	MAL ESTADO DE LOS ACUEDUCTOS
3	DEFICIENTE INFRAESTRUCTURA DEPORTIVA
4	DEFICIT DE VIVIENDA Y OTRAS EN MAL ESTADO
5	CARENCIA DE SALONES COMUNALES Y/O CULTURALES
6	CARENCIA DE SISTEMAS DE ALCANTARILLADO
7	DEFICIENTE ATENCION EN SALUD E INFRAESTRUCTURA
8	CARENCIA DE UN DISTRITO DE RIEGO PARA EL DESARROLLO AGROPECUARIO
9	FALTA DE IMPLEMENTACION DE PROYECTOS PRODUCTIVOS
10	FALTA DE COBERTURA EN ELECTRIFICACION Y ALUMBRADO PUBLICO

SEGUNDA PARTE: COMPONENTE ESTRATÉGICO

MISION

El Municipio de Imués es una empresa oficial del orden municipal, que promueve la implementación adecuada de políticas públicas en beneficio de la comunidad y de un territorio posible que permita el mejoramiento de la calidad de vida de sus habitantes, mediante la prestación de los servicios públicos, que gesten el desarrollo económico, social, cultural, educacional, de salud, de recreación, deporte, además de permitir un desarrollo sostenible que favorezca el medio ambiente, el agua y el saneamiento básico. Todo orientado y articulado hacia el respeto por los derechos humanos, de acuerdo con los principios constitucionales y legales, con base en la autonomía política, fiscal y administrativa.

VISION

Para el 2022, Imués será un Municipio modelo de desarrollo económico enmarcado en el turismo del corredor internacional, competitivo que permita la adecuada calidad de vida de sus habitantes en relación a los servicios públicos bajo su competencia, con sentido humano y sostenibilidad para la región y especialmente para la población más vulnerable.

OBJETIVO GENERAL

Trabajar de manera articulada, honesta y eficiente en la búsqueda de condiciones de sostenibilidad social, económica y ambiental; propiciando la participación ciudadana, la rendición de cuentas, la competitividad y el desarrollo local y subregional, por medio de una gestión comprometida, responsable y con sentido social.

8. DEFINICION DE OBJETIVOS, METAS Y ESTRATEGIAS POR DIMENSIONES DEL DESARROLLO

8.1 DIMENSION AMBIENTE NATURAL

OBJETIVO: Vivir dentro de los límites de nuestro entorno y salvaguardar los recursos naturales como responsabilidad para las generaciones presentes y futuras del Municipio.

8.1.1 MEDIO AMBIENTE Y RECURSOS NATURALES RENOVABLES			
Objetivo: Desarrollar prácticas de conservación y mitigación del medio ambiente			
OBJETIVOS	PROYECTOS	METAS	INDICADORES
Proteger las áreas de reserva natural de manera eficiente y sostenible	Establecer un diagnóstico preciso de las áreas de interés para el Municipio	Identificación y georeferenciación de las áreas de reserva natural del Municipio y sitios agrados como el cerro Cambutés, cerro Gordo y la cueva del cacique Pilcuán	# de hectáreas identificadas
	Programas de concientización y sensibilización de la población rural y urbana del Municipio en la conservación y protección de los recursos naturales	Trabajar con los grados 4 y 5 de primaria de los 19 centros educativos del Municipio en charlas y siembra de árboles	# de centros educativos involucrados
		Charlas al 100 de estudiantes de las 3 I.E del Municipio sobre cultura del agua y protección de los recursos naturales	# de estudiantes sensibilizados
		Realizar 12 talleres de capacitación sobre el manejo integral de residuos sólidos	# de talleres realizados
Repoblar zonas de amortiguamiento y de interés para toda la población	Gestión proyecto de capacitación y reforestación de la parte alta del Municipio	Gestión del proyecto regional para reforestación de 500 hectáreas para protección de nacimientos y de las microcuencas (120 has en la parte alta del Municipio de Imués)	# de hectáreas reforestadas
	Reactivar la producción de material vegetal en el vivero municipal	Producción en el vivero municipal de 4000 plántulas por año de especies nativas y agrosilvopastoriles.	# de plántulas producidas
		Intervención para la protección y preservación de 4 hectáreas en la reserva natural identificada	# de hectáreas intervenidas

ESTRATEGIAS: AMBIENTE Y RECURSOS NATURALES RENOVABLES

- Con base en el E.O.T. y a la georeferenciación por parte del Municipio, diseñar e implementar proyectos encaminados a la recuperación, protección y conservación de los recursos naturales.
- Formulación y adopción del plan de uso eficiente y ahorro del recurso agua
- Manejo integral de residuos sólidos
- Implementación de proyectos en el área ambiental con los estudiantes de las Instituciones Educativas y adopción de los PRAES (Proyectos Ambientales Escolares)
- Implementación de un programa de educación ambiental.
- Promover a las JAC, comunidad indígena y demás líderes comunitarios para realizar campañas en la preservación de los recursos naturales.
- Implementación de un vivero forestal para producir especies nativas y agrosilvopastoriles, necesarias para programas de reforestación y alimentación para especies pecuarias a lo largo y ancho del municipio de Imués.
- Ejecución de acciones de vigilancia y control ambiental en coordinación con CORPONARIÑO.

8.1.2 GESTION DE RIESGOS DE DESASTRES			
Objetivo: Adaptación al cambio climático y reducción de vulnerabilidades naturales			
OBJETIVOS	PROYECTOS	METAS	INDICADORES
Sensibilizar a la comunidad sobre la prevención y capacidad de gestión del riesgo	Divulgación a toda la comunidad urbana y rural del Municipio sobre las amenazas y riesgos y las entidades a las cuales podemos acudir en caso de emergencia	Renovación y capacitación del Comité Local para la Prevención y Atención de Desastres - CLOPAD.	# de comités renovados y capacitados
		Gestión ante el CREPAD de 3 programas para ayuda humanitaria y atención de emergencias	# de programas gestionados
		Formulación del Plan Local de Emergencia y Contingencia -PLEC.	# de planes formulados
		Difundir al 100% de las comunidades, el mapa de riesgos y amenazas del Municipio contenido en el EOT.	% de comunidades con conocimiento del mapa de riesgos
		Apoyo al grupo de la Defensa Civil en un 100% de recursos para gastos de logística	% de recursos asignados

ESTRATEGIAS: GESTION DE RIESGOS DE DESASTRES

- Implementar una cultura del buen uso del suelo
- Revisión y ajuste del plan de gestión del riesgo haciendo énfasis en la prevención y articulándolo con el EOT.
- Diseño y ejecución de un plan de manejo de riesgos que permitan la evaluación permanente de las zonas de amenaza y riesgo declaradas en el EOT y generar acciones para prevención y mitigación oportuna.
- Conformación del Comité Municipal de Prevención y Atención de Desastres.
- Elaboración del plan de prevención y atención de desastres.
- Para emprender campañas encaminadas a la protección integral de los habitantes del Municipio y garantizar la atención eficiente en situaciones de incendios, emergencias y desastres.
- Reducir los riesgos ambientales en agua, suelo y aire que pueden vulnerar la salud integral de la comunidad.
- Gestionar recursos para obras de mitigación y reubicación de viviendas localizadas en zonas de alto riesgo no mitigable.

8.1.3 ORDENAMIENTO TERRITORIAL			
Objetivo: Orientar y promover una visión de futuro para construir un territorio que vaya en beneficio de todos los ciudadanos del Municipio de Imués			
OBJETIVOS	PROYECTOS	METAS	INDICADORES
Ajustar el ordenamiento territorial de acuerdo a las normas vigentes del orden nacional	Realizar ajustes al documento del EOT	Definir en 100% con qué Municipios limita mués	% de Municipios limítrofes definidos
		Categorizar en un 100% las comunidades si son veredas o corregimientos	% de comunidades categorizadas
		Identificar un lugar estratégico para la disposición final de residuos sólidos	# de lugares identificados
	Proyectar un buen desarrollo urbanístico y mediante la participación ciudadana ejercer veeduría y control de las decisiones		Expedir el 100% de licencias de construcción solo en sitios autorizados y contemplados para este uso en el EOT
Expedir el 100% de certificaciones en los diferentes proyectos, basados en el EOT			% de certificaciones expedidas

ESTRATEGIAS: ORDENAMIENTO TERRITORIAL

- Apoyarse en las entidades del Estado como Agustín Codazzi, CORPONARIÑO, etc., para definir ciertas áreas que en el EOT actual tienen inconsistencias.
- Sensibilizar a la comunidad mediante campañas educativas para que no se construyan viviendas en zonas de riesgo ni se deforesten las áreas de amortiguamiento y de reserva natural.
- Regularización planeada e integral de asentamientos rurales nucleados y otras formas de asentamiento suburbano y urbano
- Establecer convenios y ejecutar acciones encaminadas al desarrollo regional, con Municipios vecinos.
- Optimización de la inversión pública prevista en el EOT en materia de infraestructura

8.2 DIMENSION AMBIENTE CONSTRUIDO

OBJETIVO: Mejorar la infraestructura del Municipio buscando armonía y elevando el nivel de vida de la comunidad.

8.2.1 SERVICIO DE ACUEDUCTO

Objetivo: Mejorar de manera integral los sistemas de acueducto del Municipio y sensibilizar a la comunidad sobre un adecuado manejo del recurso hídrico.

OBJETIVOS	PROYECTOS	METAS	INDICADOR
Ampliar la cobertura del servicio de acueducto y mejorar la calidad del agua para el consumo humano.	Gestión del Plan Maestro de Acueducto en la zona urbana y optimización planta de tratamiento	100% de cobertura sector urbano	% de cobertura
		100 % del sistema de acueducto urbano mejorado	% de mejoramiento
	Ejecución de obras de construcción mejoramiento y ampliación de los sistemas de acueducto rural	80% de cobertura sector rural.	% de cobertura
		Mejoramiento de 3 sistemas de acueducto del sector rural	# de sistemas de acueducto rurales mejorados
		Gestión para la construcción de los sistemas acueducto de las veredas Santa Rosa, San José, Pedregal	# de sistemas de acueducto rurales construidos
	Mantenimiento y tratamiento de agua potable en la zona rural y urbana.	Gestión de recursos para la construcción del laboratorio local de vigilancia de calidad de agua	# de laboratorios construidos
		Construcción de 30 puntos de muestreo en los acueductos del Municipio.	# de puntos de muestreo construidos
		Construcción y puesta en marcha de 14 casetas de cloración	# de casetas de cloración construidas
	Campañas de sensibilización sobre el uso adecuado del agua	22 talleres realizados sobre cultura del agua.	# de talleres realizados

ESTRATEGIAS: SERVICIO DE ACUEDUCTO.

- Articulación con el plan departamental de agua para poder acceder a los recursos de cofinanciación del nivel departamental y nacional.
- Cofinanciación y gestión de recursos para la optimización, mejoramiento y ampliación de la infraestructura de los sistemas de acueductos del sector rural y urbano.
- Conformación y capacitación de las juntas administradoras de los servicios públicos del Municipio.
- Adquisición de terrenos para impulsar programas de reforestación en las microcuencas abastecedoras de agua.
- Sensibilización a la población sobre el manejo adecuado del recurso agua en sus actividades cotidianas.

8.2.2 SERVICIO DE ALCANTARILLADO

Objetivo: Mejorar la infraestructura de los acueductos y otros sistemas de disposición teniendo como prioridad el área rural.

OBJETIVOS	PROYECTOS	METAS	INDICADOR
Ampliar la cobertura del sistema de alcantarillado y de otros sistemas de disposición final de residuos líquidos, adecuados y sostenibles	Ejecución del Plan Maestro de Alcantarillado en la zona urbana y batería sanitaria pública	Ampliación de cobertura al 100% en el área urbana.	% de cobertura
	Ejecutar proyectos de ampliación y mejoramiento de alcantarillados rurales.	Ampliación y/o mejoramiento de 2 sistemas de alcantarillado (Camuéstés y El Maco)	# de sistemas de alcantarillado rurales ampliados y/o mejorados.
	Gestión de recursos Nacionales y Departamentales para 5 proyectos de construcción de sistemas alcantarillados rurales	5 proyectos de construcción de sistemas de alcantarillado rural aprobados.	# de proyectos aprobados para la construcción de sistemas de alcantarillado rural.
	Ejecutar un programa anual de letrización en la zona rural del Municipio	25 viviendas rurales por año beneficiadas con el programa de letrización.	# de beneficiarios con el programa de letrización
	Ejecutar el PSMV, para el Municipio.	70% del Plan de Saneamiento y Manejo de Vertimientos ejecutado.	% de ejecución del Plan de Saneamiento y Manejo de Vertimientos.

ESTRATEGIAS: SERVICIO DE ALCANTARILLADO

- Elaboración de estudios técnicos para viabilización de proyectos de saneamiento básico.
- Gestión de recursos a nivel departamental y nacional para mejoramiento y construcción de sistemas de alcantarillado urbano y rural.
- Construcción de pozos sépticos y letrinas en el sector rural.
- Ejecución de obras del Plan de Saneamiento y Manejo de Vertimientos – PSMV.

8.2.3 MANEJO DE RESIDUOS SOLIDOS			
Objetivo: Propender por un adecuado manejo y disposición de residuos sólidos.			
OBJETIVOS	PROYECTOS	METAS	INDICADOR
Mejorar el manejo y disposición final de residuos sólidos	Celebración del convenio para Transporte de residuos sólidos a los rellenos de los Municipios de Pasto e Ipiales	Trasportar el 100% de los residuos sólidos que se recojan en el Municipio a los rellenos de los Municipios de Pasto e Ipiales	# de toneladas de residuos sólidos transportados.
	Gestión de recursos para ejecución del proyecto de construcción de la Planta de tratamiento de residuos sólidos en el Municipio o a nivel regional de acuerdo a la normatividad vigente	Proyecto de construcción de la Planta de tratamiento de residuos sólidos.	# de proyectos aprobados para la construcción de la Planta de tratamiento de residuos sólidos
	Desarrollo de campañas educativas y de sensibilización sobre la separación y manejo de los residuos sólidos	20 talleres realizados para el manejo adecuado de residuos sólidos en los hogares.	# de talleres realizados con la comunidad

ESTRATEGIAS: MANEJO DE RESIDUOS SÓLIDOS.

- Celebrar convenios con entidades para la disposición final de los residuos sólidos
- Gestión ante entidades para la implementación de la planta de tratamiento de residuos sólidos para el municipio o proyecto regional
- Optimizar el servicio de recolección de basuras.
- Campañas de educación sobre manejo de basuras en los hogares - reciclaje.

8.2.4 VIAS Y MOVILIDAD

Objetivo: Mantener en condiciones optimas de transitabilidad las vías urbanas y rurales del Municipio.

OBJETIVOS	PROYECTOS	METAS	INDICADOR
Mejorar y mantener buenas condiciones la red vial del Municipio.	Gestión de recursos ante entidades Departamentales y Nacionales para ejecución de proyectos de pavimentación de vías de la Cabecera Municipal, Santa Ana, El Pedregal y Pilcuán	1760 metros lineales adicionales de vías pavimentadas en cabecera y centros poblados.	# de metros adicionales de pavimento en cabecera y centros poblados.
	Desarrollar obras de mantenimiento rutinario en 41,5 Km de vías interveredales del Municipio.	100 % de la red vial municipal con mantenimiento rutinario	# de km de vías interveredales mejoradas
Construcción de infraestructura para fortalecer la malla vial de Municipio	Gestión de recursos ante INVIAS para la construcción de alcantarillas de las diferentes vías interveredales del Municipio.	Recursos gestionados para la construcción de 10 alcantarillas	# de alcantarillas construidas en la vías interveredales
	Consecución de recursos para la reconstrucción de puentes en el área urbana.	Construcción de 2 puentes. (B/ Las delicias, Los estudiante)	# de puentes construidos
	Ejecutar obras de ampliación de caminos de herradura urbanos y rurales. (Almag, El Pedregal, El Alizal San Pedro)	4 caminos de herradura ampliados.	# de metros de caminos de herradura ampliados
	Gestión de recursos ante INVIAS para la Construcción de muros de contención en zonas de alto riesgo del Municipio	Recursos gestionados para la construcción de 2 muros de contención.	# de muros de contención construidos en las zonas de alto riesgo del Municipio.
Mejorar la movilidad del Municipio adecuando la infraestructura vial y los medios de transporte.	Formular el Plan de Movilidad de Imués, mediante la construcción y repavimentación de accesos a barrios y mantenimiento de sus vías terciarias, dada su estratégica situación geográfica.	Plan de movilidad formulado para el Municipio.	# de planes de movilidad formulados para el Municipio
	Habilitar empresas de Transporte Público de pasajeros tanto individual en taxis como colectivo, especial y mixto para optimizar el transporte de pasajeros y mercancías en la jurisdicción Municipal.	Empresa de Transporte Público habitada	# de empresas Transporte Público habilitadas en el Municipio

ESTRATEGIAS: VIAS Y MOVILIDAD

- Gestión de recursos con entidades del orden departamental y nacional para mejoramiento de la red vial del Municipio de Imués.
- Gestión de recursos para pavimentación de calles de la cabecera municipal y centros poblados.
- Convenios con Municipios vecinos para el mantenimiento de la red vial intermunicipal.
- Realización de mingas comunitarias para el mejoramiento de vías
- Gestión de recursos para la formulación y ejecución del plan de movilidad municipal.

8.2.5 VIVIENDA			
Objetivo: Fortalecer la construcción de vivienda nueva, mejoramiento y reubicación, con el propósito de mejorar la calidad de vida de los habitantes.			
OBJETIVOS	PROYECTOS	METAS	INDICADOR
Contribuir a mejorar las condiciones de vivienda de las familias de escasos recursos.	Mejoramiento de vivienda en la zona rural y urbana del Municipio	Mejoramiento de 100 viviendas.	# de viviendas mejoradas
	Construcción de vivienda nueva en la zona rural y urbana del Municipio.	Gestión de subsidios para construcción de 70 viviendas rurales y urbanas de interés social.	# de viviendas construidas

ESTRATEGIAS: VIVIENDA

- Gestión de recursos para la construcción y el mejoramiento de viviendas.
- Canalización de recursos para subsidios de vivienda de interés social.
- Selección de beneficiarios de proyectos de vivienda con criterios técnicos, dando prioridad a las familias más pobres y vulnerables del municipio (red Unidos, familias en acción, discapacitados, desplazados, comunidad indígena, mujeres cabeza de hogar)
- Implementación del E.O.T. en cuanto a desarrollo urbanístico y cobertura de vivienda.

8.2.6 ELECTRIFICACION

Objetivo: Propender por el mejoramiento de las condiciones para obtener buen servicio de energía eléctrica y de alumbrado publico

OBJETIVOS	PROYECTOS	METAS	INDICADOR
Ampliar y mejorar la red eléctrica del Municipio	Celebrar convenio interadministrativo con CEDENAR para ampliar la cobertura del servicio de energía eléctrica.	Ampliación de cobertura a 30 viviendas.	# de viviendas electrificadas
Realizar mantenimiento permanente del servicio de alumbrado público.	Mantenimiento y reposición permanente de luminarias en todo el Municipio. (Cabecera, El Pedregal, Santa Ana, Pilcuán Pescadillo y El Maco)	90 % del alumbrado público funcionando	% de funcionamiento del alumbrado publico

ESTRATEGIAS: ELECTRIFICACION.

- Gestión de proyectos ante entidades regionales y nacionales para ampliación de la cobertura de servicio de energía eléctrica.
- Reposición de posteadura y cables de la red eléctrica.
- Gestión de recursos para el mantenimiento y ampliación del alumbrado público.

8.2.7 EQUIPAMIENTO MUNICIPAL

Objetivo: Garantizar a la comunidad espacios propicios para el desarrollo de actividades culturales, comunitarias, institucionales y económicas

OBJETIVOS	PROYECTOS	METAS	INDICADOR
Construir y mantener los espacios necesarios para desarrollar actividades culturales, sociales, y económicas	Gestión de recursos para obras de mejoramiento de salones comunales	2 salones comunales mejorados	# de salones comunales mejorados
	Gestión de recursos para la construcción de salones culturales	2 salones culturales construidos	# de salones culturales construidos
	Gestión de recursos para proyecto de construcción de la sede de la defensa civil en el corregimiento de Pilcuán	Proyecto aprobado para la construcción de las sede de la Defensa Civil.	# de proyectos aprobados para la construcción de las sede de la Defensa Civil.

ESTRATEGIAS: EQUIPAMIENTO MUNICIPAL

- Formulación de proyectos y gestión de recursos para el mejoramiento de solones comunales y construcción de salones culturales del Municipio.
- Gestión de recursos ante la Nación para la construcción de las sede de la Defensa Civil, en el corregimiento de Pilcuán.

8.3 DIMENSION SOCIOCULTURAL

OBJETIVO: Desarrollo y cuidado de capacidades humanas con enfoque multicultural, de género e intergeneracional.

8.3.1 SECTOR SALUD (1)			
Objetivo: Prestar un servicio eficiente y de calidad con enfoque integral, especialmente a los grupos vulnerables			
OBJETIVOS	PROYECTOS	METAS	INDICADORES
Propender por mantener altos niveles de aseguramiento	Ampliación de cobertura del Régimen Subsidiado	Ampliar la tasa de cobertura del Régimen Subsidiado al 100%	% de ampliación RS
Garantizar servicios de salud con calidad.	Mantenimiento y dotación de la infraestructura de salud	Mantenimiento y dotación del centro hospital y 3 puestos de salud (recursos propios ESE)	# de centros de salud
	Capacitación al personal de la ESE	Desarrollar 4 talleres de capacitación por año al personal de salud (recursos propios ESE)	# de talleres
Desarrollar el programa "Todos Vivos" en el Municipio	Razón de mortalidad materna	Mantener la tasa de mortalidad materna en cero a través de dos brigadas de salud por año en el sector rural y urbano del Municipio	% de mortalidad materna
	Tasa de mortalidad en menores de 1 año - Mortalidad Infantil	Mantener la tasa de mortalidad infantil en cero a través de las estrategias AIEPI e IAMI con dos capacitaciones de prevención por año	% de mortalidad infantil
	Tasa de mortalidad de niños, niñas de 0 a 5 años - En la niñez	Mantener la tasa de mortalidad en la niñez en cero a través de las estrategias AIEPI e IAMI con dos capacitaciones de prevención por año	% de mortalidad
	5 primeras causas mortalidad de niñ@ entre los 0 y 5 años	Mantener la tasa de mortalidad en la niñez en cero a través de la programación y promoción de las enfermedades evitables	% de mortalidad
	Tasa de mortalidad de 0 a 17 años por causas externas (Homicidio, suicidio, accidentes, violencia intrafamiliar)	Mantener la tasa de mortalidad en cero por causas externas a través de charlas psicológicas en el sector urbano y rural del Municipio con el modelo de atención al joven	% de mortalidad en la niñez
Desarrollar el programa "Ninguno desnutrido" en el Municipio	Porcentaje de niños, niñas y adolescentes valorados con Desnutrición Global	Disminuir la tasa de desnutrición global del 3% a cero mediante la adopción de los patrones de crecimiento y vigilancia en los programas de nutrición y alimentación como también las estrategias AIEPI y IAMI	% de desnutrición global
	Porcentaje de niños, niñas y adolescentes valorados con desnutrición crónica	Disminuir la tasa de desnutrición crónica del 2% a cero mediante la adopción de los patrones de crecimiento y vigilancia en los programas de nutrición y alimentación	% de niños, niñas y adolescentes

8.3.1 SECTOR SALUD (2)

Objetivo: Prestar un servicio eficiente y de calidad con enfoque integral, especialmente a los grupos vulnerables

OBJETIVOS	PROYECTOS	METAS	INDICADORES
Desarrollar el programa "Ninguno desnutrido" en el Municipio.	% de niños, niñas entre 0-6 meses que asisten a controles de creci/ y d/llo y que reciben lactancia materna exclusiva	El 70% de niños, niñas entre 0-6 meses asistan a controles de crecimiento y desarrollo a través del programa de detección precoz de alteraciones de crecimiento y desarrollo y la estrategia AIEPI	% de niños, niñas
	Porcentaje de mujeres gestantes con diagnóstico de anemia nutricional	Disminuir del 2% a cero el porcentaje de mujeres gestantes con diagnóstico de anemia nutricional utilizando como base la norma técnica atención para la detección temprana de alteraciones del embarazo, identificación e inscripción de gestantes para control prenatal, formulación de micronutrientes, educación individual a la madre, etc.	% de mujeres gestantes
	Porcentaje de niños, niñas con bajo peso al nacer	Mantener en cero el porcentaje de niños, niñas con bajo peso al nacer con la adopción de estrategias IAMI, AIEPI, gestantes que acudan a controles prenatales y programas de P y P y suministro de micronutrientes desde el primer control prenatal	% de niños, niñas
Desarrollar el programa "Todos Saludables" en el Municipio.	Cobertura de inmunización contra el BCG en niños, niñas menores de un año	Incrementar la cobertura de inmunización contra el BCG del 5% al 50% en niños, niñas menores de un año por medio de educación y seguimiento integral a la gestante (Censo DANE)	% de inmunización
	Cobertura de inmunización contra el polio en niños y niñas menores de 1 año	Incrementar la cobertura de inmunización contra el polio del 27% al 60% en niños y niñas menores de 1 año por medio de educación y seguimiento integral a la gestante (Censo DANE)	% de inmunización
	Cobertura de inmunización contra el DPT en niños y niñas menores de 1 año	Incrementar la cobertura de inmunización contra el DPT del 27% al 70% en niños y niñas menores de 1 año por medio de educación y seguimiento integral a la gestante (Censo DANE)	% de inmunización
	Cobertura de inmunización contra la Hepatitis B en niños y niñas menores de 1 año	Incrementar la cobertura de inmunización contra la Hepatitis B del 27% al 70% en niños y niñas menores de 1 año por medio de educación y seguimiento integral a la gestante (Censo DANE)	% de inmunización

8.3.1 SECTOR SALUD (3)

Objetivo: Prestar un servicio eficiente y de calidad con enfoque integral, especialmente a los grupos vulnerables

OBJETIVOS	PROYECTOS	METAS	INDICADORES
Desarrollar el programa "Todos Saludables" en el Municipio.	Cobertura de inmunización contra el Rotavirus en niños y niñas menores de 1 año	Incrementar la cobertura de inmunización contra el Rotavirus del 26% al 70% en niños y niñas menores de 1 año por medio de educación y seguimiento integral a la gestante (Censo DANE)	% de inmunización
	Cobertura de inmunización contra el neumococo en niños y niñas de 1 año	Incrementar la cobertura de inmunización contra el Neumococo del 26% al 80% en niños y niñas menores de 1 año por medio de educación y seguimiento integral a la gestante (Censo DANE)	% de inmunización
	Cobertura de inmunización contra la Triple viral en niños y niñas de 1 año	Incrementar la cobertura de inmunización contra la Triple Viral del 22% al 60% en niños y niñas menores de 1 año por medio de educación y seguimiento integral a la gestante (Censo DANE)	% de inmunización
	Cobertura de inmunización contra la influenza en niños y niñas menores de 1 año	Incrementar la cobertura de inmunización contra la Influenza del 27% al 60% en niños y niñas menores de 1 año por medio de educación y seguimiento integral a la gestante (Censo DANE)	% de inmunización
	Porcentaje de mujeres gestantes que asistieron a control prenatal y que se practicaron la prueba de VIH (Elisa)	Mantener el 100% de mujeres gestantes que asisten a control prenatal y que se practiquen la prueba de VIH (Elisa) implementando la estrategia IAMI y educación complementaria a las gestantes en los programas de P y P de la enfermedad	% de mujeres gestantes
	Tasa de transmisión materno infantil de VIH	Mantener la Tasa de transmisión materno infantil de VIH en cero implementando la norma técnica de detección temprana de alteraciones del embarazo, identificación e inscripción de las gestantes en el control prenatal, elaboración de la historia clínica e identificación de factores de riesgo, estrategia IAMI, la política de salud sexual y reproductiva y las consultas de seguimiento y control	% de transmisión
	Porcentaje de embarazos en mujeres adolescentes	Disminuir el porcentaje del 1% a cero los embarazos en mujeres adolescentes con la promoción de métodos de planificación familiar y capacitaciones en educación sexual y reproductiva	% de embarazos

8.3.1 SECTOR SALUD (4)

Objetivo: Prestar un servicio eficiente y de calidad con enfoque integral, especialmente a los grupos vulnerables

OBJETIVOS	PROYECTOS	METAS	INDICADORES
Desarrollar el programa "Todos Saludables" en el Municipio.	Porcentaje de mujeres gestantes con sífilis que han sido diagnosticadas y tratadas antes de la semana 17	Mantener en cero el porcentaje de mujeres gestantes diagnosticadas y tratadas con Sífilis, utilizando la norma técnica atención para la detección temprana de alteraciones del embarazo, identificación e inscripción de gestantes en el control prenatal, elaboración de la historia clínica e identificación de factores de riesgo, solicitud de exámenes para clínicos (VDRL), estrategia IAMI, la política de salud sexual y reproductiva y las consultas de seguimiento y control	% de mujeres gestantes
	Tasa de sífilis congénita	Mantener en cero la tasa de sífilis congénita a través de programas de control prenatal, la estrategia IAMI, política de salud sexual y reproductiva "Norma Técnica para la Detección Temprana de las Alteraciones del Embarazo" incluyéndose en esta la toma de muestras para sífilis (VDRL)	% de sífilis
	Cinco primeras causas de morbilidad en menores de 5 años	Disminuir de 388 a 200 los casos de las cinco primeras causas de morbilidad en menores de 5 años a través de potabilización del agua en los acueductos y campañas de P y P de las enfermedades	# de casos disminuidos
	Tasa de morbilidad por EDA (Enfermedad Diarreica Aguda) en menores de 5 años	Disminuir la tasa de morbilidad por EDA del 92% al 40% en menores de 5 años, dando a conocer a la comunidad los factores de riesgo, sistemas de agua potable, estrategia AIEPI	% de morbilidad
	Tasa de morbilidad por ERA (Enfermedad Respiratoria Aguda) en menores de 5 años	Disminuir la tasa de morbilidad por ERA del 106% al 50% en menores de 5 años mediante la prevención de enfermedades infecciones bacterianas o víricas, capacitación frente a la exposición del ambiente, estrategia AIEPI	% de morbilidad
	Porcentaje de niños, niñas entre 0 y 10 años que asisten a controles de crecimiento y desarrollo	Disminuir el porcentaje de niños, niñas entre 0 y 10 años que asisten a controles de crecimiento y desarrollo a través del programa de detección precoz de alteraciones de crecimiento y desarrollo y la estrategia AIEPI	% de niños, niñas
	Salud oral a la población de 0 a 17 años	Realizar 12 Jornadas de salud oral en instituciones y centros educativos	# de jornadas
	Salud oral a la población de 0 a 17 años	Ejecución de 4 proyectos de salud mental y prevención del consumo de sustancias psicoactivas	# de proyectos

8.3.1 SECTOR SALUD (5)

Objetivo: Prestar un servicio eficiente y de calidad con enfoque integral, especialmente a los grupos vulnerables			
OBJETIVOS	PROYECTOS	METAS	INDICADORES
Desarrollar el programa "Todos Saludables" en el Municipio.	Programas de estilo de vida saludables a toda la población de Imués	Implementación de 8 programas de estilo de vida saludable.	# de programas
	Salud visual y auditiva para toda la población de Imués	Implementación de 12 programa salud visual y auditiva en veredas y casco urbano	# de programas
Desarrollar el programa "Todos capaces de manejar afectos, emociones y sexualidad"	Número de niño, niñas y adolescentes entre 6 y 17 años, que recibieron orientación en educación sexual y reproductiva	Incrementar de 191 a 500 el número de niños, niñas y adolescentes entre 6 y 17 años, que reciben orientación en educación sexual y reproductiva, orientados en temáticas como: cambios puberales, política de salud sexual y reproductiva, métodos de planificación familiar, enfoque afecto sexual, conductas y valores, suministro de cartillas de PROFAMILIA, implementación del programa "Servicios Amigables".	# de niños, niñas y adolescentes
Prevención de riesgos biológicos ambientales y sanitarios	Vigilancia y control de factores de riesgo ambiental	Ejecución de 3 proyectos de vigilancia y control de factores de riesgo ambiental.	# de proyectos
	Vigilancia y control programas de salud pública	Vigilancia y control a 3 programas de salud pública	# de programas vigilados

8.3.2 SECTOR SANEAMIENTO BASICO (1)

Objetivo: Gestionar acciones individuales y colectivas de promoción y prevención para mejorar el estado de salud de la comunidad, mediante el fomento de estilos de vida y entornos saludables.			
OBJETIVOS	PROYECTOS	METAS	INDICADORES
Proteger mediante la asistencia técnica al operario que manipula los equipos de radiaciones ionizantes, personal médico asistencial y comunidad en general	Programa de residuos hospitalarios y radiaciones ionizantes	Realizar 12 visitas por año a la ESE municipal y puestos de salud (calibración de equipos y personal certificado)	# de visitas
		Realizar 16 visitas por año a los cuatro salones de belleza en el Municipio	# de visitas
		Realizar 4 visitas por año a los dos cementerios existentes en el Municipio	# de visitas
Elegir una vereda piloto para desarrollar la estrategia de entornos saludables y proyectar las acciones a las demás comunidades que integran el Municipio	Programa de entornos saludables	Vereda seleccionada para la implementación de la estrategia vivienda, escuela y entorno saludable	# de veredas seleccionadas
		Capacitación a 50 familias priorizadas de la vereda seleccionada por año, en la estrategia	# de familias capacitadas

8.3.2 SECTOR SANEAMIENTO BASICO (2)			
Objetivo: Gestionar acciones individuales y colectivas de promoción y prevención para mejorar el estado de salud de la comunidad, mediante el fomento de estilos de vida y entornos saludables.			
OBJETIVOS	PROYECTOS	METAS	INDICADORES
Garantizar a la población urbana y rural agua apta para el consumo humano.	Ejecutar el programa calidad del agua	Visitas de inspección, vigilancia y control al 100 % de acueductos urbanos y rurales del Municipio	% de acueductos visitados
		Toma de 123 muestras de agua en los acueductos urbano y rurales del Municipio por año, para control de calidad en el laboratorio de salud pública departamental	# de muestras
		Capacitar a 275 personas aproximadamente por año en manejo de juntas administradoras de acueducto, cultura del agua entre otros	# de personas capacitadas
		Visitas de inspección vigilancia y control al 100 % de los centros recreacionales del Municipio	% de centros recreacionales visitados
Evitar factores de riesgo por el consumo de alimentos y bebidas alcohólicas en los establecimientos públicos y privados del Municipio.	Ejecutar el programa de alimentos y bebidas alcohólicas	Visitas de inspección vigilancia y control al 100 % de establecimientos públicos y privados: Hogares comunitario, fami, instituciones y centros educativos, tiendas, restaurantes, cafeterías, bares, coreográficos, discotecas, entre otros	% de establecimientos visitados
		Realizar 5 capacitaciones en el año a manipuladoras de alimentos de instituciones públicas y privadas del Municipio	# de capacitaciones
		Toma de 64 muestras de alimentos por año en diferentes establecimientos públicos y privados del Municipio para control de calidad	# de muestras de alimentos tomadas
Prevenir la morbi-mortalidad en la población imuesaña y el derecho a gozar de un ambiente sano	Ejecutar el programa de zoonosis	Realizar la jornada nacional de vacunación antirrábica en un 95 % de caninos y felinos del Municipio por año	# de caninos y felinos vacunados
		Reubicación de las porquerizas - marraneras del Corregimiento el Pedregal y montaje de una granja piloto de producción porcícola en el Municipio de Imués	# de granjas construidas
Controlar la venta de medicamentos en establecimientos no autorizados y puntos de venta de agroquímicos	Ejecutar el programa de medicamentos y sustancias potencialmente toxicas	Realizar 4 visitas por año al servicio farmacéutico de la ESE, droguerías particulares y puntos agropecuarios	# de visitas

ESTRATEGIAS: SALUD

- Realizar acciones conjuntas entre la ESE y la Dirección Local de Salud en la formulación del Plan Local de Salud y Plan de Salud Pública.
- Actualización y depuración de la base de datos del SISBEN.
- Mejoramiento de la red servicios a nivel municipal mediante el mejoramiento del centro hospital, puestos satélites y la programación de brigadas de atención en salud a toda la población del municipio.
- Gestión de recurso ante entidades del Estado para el mejoramiento de la infraestructura y la dotación de equipos y elementos médicos.
- Implementar mecanismos institucionales y ciudadanos de control social para garantizar una eficiente prestación de los servicios en salud.
- Fortalecimiento del programa de salud pública.
- Vigilancia y control sanitario a establecimientos que producen y/o distribuyen alimentos y bebidas
- Campañas de sensibilización a la comunidad sobre el buen uso y la racionalización del servicio de salud.

8.3.3 SECTOR EDUCACION (1)

Objetivo: Garantizar una educación con calidad y pertinencia, desde un enfoque diferencial de inclusión social y de derechos, que permita disminuir las brechas de acceso y permanencia

OBJETIVOS	PROYECTOS	METAS	INDICADORES
Avanzar hacia una educación de calidad y pertinencia, en todos los niveles, mediante el fortalecimiento del desarrollo de competencias, del sistema de evaluación y el mejoramiento continuo.	Tasa Neta de cobertura en Educación en edad 0 a 5 años vinculados a programas en educación Inicial	Incrementar la tasa neta de cobertura del años 2011 de 61.02% al 80%	% de incremento
	Tasa Neta de cobertura en Educación Básica primaria en edad 6 a 11 años	Incrementar la tasa Neta de cobertura en Educación Básica primaria del año 2011 del 70% al 90%	% de incremento
	Tasa Neta en Educación Básica Secundaria de la población adolescente en edades de 12 - 17 años	Incrementar la tasa Neta de cobertura en Educación Básica Secundaria del año 2011 de 59% a 80%	% de incremento
	Tasa neta de cobertura escolar para educación media en edades de 12 - 17 años	Incrementar del año 2011 del 30.5% al 50% la tasa Neta de cobertura en Educación Media	% de incremento
	Disminuir la Deserción Escolar inter anual de transición a grado once	Disminuir la deserción escolar de 2011 en promedio de 7.25% a un 5% de transición al grado once	% de disminución
	Tasa De Repitencia en educación Básica Primaria	Mantener la tasa de repitencia del año 2011 en 0.78%	% de mantenimiento
	Tasa De Repitencia en educación Básica Secundaria	Mantener la tasa de repitencia del año 2011 en 0.91%	% de mantenimiento
	Tasa De Repitencia en educación Básica Media	Mantener la tasa de repitencia del año 2011 en 0.62%	% de mantenimiento
	Puntaje promedio de las pruebas saber grado 5o	Incrementar el promedio del año 2011 (lenguaje, matemáticas y ciencias naturales) de 270 a 290	# puntos incrementados
	Puntaje promedio de las pruebas saber grado 9o	Incrementar el promedio del año 2011 (lenguaje, matemáticas y ciencias naturales) de 280 a 300	# puntos incrementados
"Ninguno Educación" Sin	Puntaje promedio en las pruebas ICFES	Mantener el promedio en la categoría 4	# de Categoría
	Número de niños, niñas y adolescentes entre 5 y 17 años que asisten a bibliotecas	Mantener los 1026 usuarios que asistieron en el año 2011 a la biblioteca	# de usuarios
	Porcentaje de gobiernos escolares operando	Mantener en un 100% de gobiernos escolares trabajando	% de gobiernos escolares operando

8.3.3 SECTOR EDUCACION (2)

Objetivo: Garantizar una educación con calidad y pertinencia, desde un enfoque diferencial de inclusión social y de derechos, que permita disminuir las brechas de acceso y permanencia

OBJETIVOS	PROYECTOS	METAS	INDICADORES
Ampliar y mejorar la infraestructura y de servicios para la óptima calidad educativa en el Municipio de Imués	Construcción de cocina y comedor de Restaurantes Escolares en las Instituciones y los Centros Educativos (María luz básica primaria - el alisal- el portachuelo - san Buenaventura)	Gestión de recursos para la construcción de 3 restaurantes Escolares	# de restaurantes escolares construidos
	Mejoramiento y dotación de los restaurantes Escolares (Pilcuán La Recta, Santa Rosa, El Rosal, El Alizal, Silamag, Cuarchud Bajo, Cuarchud Alto, Camuestés, Santa Ana primaria)	Mejorar y dotar 9 restaurantes Escolares de utensilios de cocina, electrodomésticos y mobiliario	# de restaurantes Escolares mejorados y dotados
	Gestión para la construcción de salas de computo (María luz básica primaria - El Tablón)	Gestión de recursos para la construcción de 2 salas de computo	# de salas de computo construidas
	Mejoramiento de baterías sanitarias (Santa Rosa, Portachuelo, El Alizal, Cuarchud Bajo, Camuestés, Santa Ana primaria)	Mejorar 6 baterías sanitarias de los CE e IE	# de baterías sanitarias mejoradas
	Construcción de muros de contención (María Luz, Cuarchud Alto, El alisal, El Rosal, Portachuelo, Santa Rosa, San Isidro, El Carmen)	Gestión de recursos para la construcción de 4 muros de contención en CE e IE.	# de muros construidos
	Mejoramiento y dotación de salas de computo (Camuestés, Bellavista, Pilcuán La Recta, Silamag)	Gestión de recursos para mejorar y dotar 5 salas de computo	# de salas dotadas
	Construcción y/o adecuación de aulas para la realización de eventos Culturales y de audiovisuales (Bella vista, San Pedro Alto, María Luz)	Gestión de recursos para la construcción y/o adecuación de 2 salones para eventos Culturales y audiovisuales	# de salones construidos y/o adecuados
	Consecución bus escolar	Gestión de recursos para la adquisición de un bus escolar	# de buses adquiridos
	Mejoramiento de la Infraestructura de Centros e Instituciones Educativas (Cuarchud Alto, El Carmen, El Rosal, San Isidro, Bellavista, La Luz, Santa Ana y Pedregal)	Mejoramiento de 7 Instituciones y centros Educativos	# de Instituciones y centros Educativos mejorados
	Mejoramiento de las pruebas saber e ICFES	Apoyo a las 3 I.E. para la preparación de las pruebas saber e ICFES	# de I.E

ESTRATEGIAS: EDUCACION

- Gestión de recursos ante el gobierno nacional y departamental para infraestructura educativa (Aulas, restaurantes, muros, etc.), equipos de cómputo y transporte escolar.
- Dotar de mobiliario, utensilios de cocina y electrodomésticos a los restaurantes de las IE y CE para garantizar un buen servicio en la alimentación de los estudiantes.
- Dotar de equipos de cómputo, mobiliario, textos y material didáctico para prestar un servicio eficiente del correcto aprendizaje.
- Formulación y ejecución del plan de desarrollo educativo.
- Ampliación de cobertura en todos los niveles educativos mediante la promoción institucional, educación inclusiva y el estímulo a docentes y familias.
- Monitoreo y evaluación sobre la calidad de las actividades académicas desarrolladas en el aula y en la gestión escolar de cada institución.
- Implementación de eventos y jornadas de capacitación que permitan socializar y mejorar los procesos pedagógicos en todos los niveles educativos.
- Apoyar a los profesores de las I.E. para la preparación de las pruebas saber e ICFES
- Impulso a la continuidad educativa técnica, tecnológica y superior mediante la gestión de convenios con instituciones educativas del nivel regional y nacional.
- Disminución de la tasa de analfabetismo mediante convenios con la Secretaría de Educación del Departamento y otras Entidades.
- Gestión ante la Secretaría de Educación Departamental y otras entidades de un programa educativo especial para población discapacitada.

8.3.4 RECREACION Y DEPORTE (1)			
Objetivo: Fomentar la cultura del deporte en toda la comunidad más allá de la sola práctica competitiva sino como medio de integración, aprovechamiento del tiempo libre, vida sana y promoción de valores			
OBJETIVOS	PROYECTOS	METAS	INDICADORES
Formular el plan local de deporte	Formulación del Plan Local de Deporte, la recreación y aprovechamiento del tiempo libre	Un Plan Local de Deporte, la Recreación y aprovechamiento del tiempo libre	# de planes
		Realizar 8 campeonatos por año en las diferentes disciplinas, masculino y femenino en el sector urbano y rural del Municipio	# de campeonatos realizados
Incentivar el deporte en niños y jóvenes del Municipio	Creación de escuelas de formación deportiva en el Municipio	Crear 1 escuela de formación deportiva por año en el Municipio	# de escuelas conformadas
Fomentar la participación y organización de las comunidades que integran el Municipio en la práctica del deporte	Conformación y constitución de clubes deportivos en el Municipio	Conformación, constitución y dotación de 12 clubes deportivos en las diferentes disciplinas del Municipio	# de clubes conformados y dotados
	Plan de capacitación en la formación de árbitros para las diferentes disciplinas deportivas	Realizar 2 talleres por año en la formación de árbitros	# de talleres realizados
Fomentar el sano esparcimiento y aprovechamiento del tiempo libre de la población infantil y del adulto mayor del Municipio	Construcción parque infantil	Construcción del parque infantil en el sitio "El Relleno" de Imués	# de parques construidos
	Dotación de inflables para la población infantil	Adquisición de 2 inflables para la población infantil del Municipio	# de inflables adquiridos
	Dotación de parques infantiles	Adquisición de 4 parques infantiles	# De parques adquiridos
	Realización de jornadas lúdico recreativas para el adulto mayor	Realización de 30 jornadas lúdico recreativas en los diferentes centros poblados del Municipio	# de jornadas lúdico recreativas
Contar con escenarios deportivos adecuados para la práctica del deporte	Gestión de proyectos ante Coldeportes y Acción Social	Construcción de un coliseo cubierto en el Municipio	# de coliseos construidos
		Construcción de 2 polideportivos en el área rural del Municipio	# de polideportivos construidos
		Adecuación y mejoramiento de 2 canchas de fútbol en el casco urbano y zona rural del Municipio	# de canchas de fútbol mejoradas

8.3.4 RECREACION Y DEPORTE (2)

Objetivo: Fomentar la cultura del deporte en toda la comunidad más allá de la sola práctica competitiva sino como medio de integración, aprovechamiento del tiempo libre, vida sana y promoción de valores

OBJETIVOS	PROYECTOS	METAS	INDICADORES
Contar con escenarios deportivos adecuados para la práctica del deporte	Ampliación del inventario de escenarios deportivos y mejoramiento de los existentes en el Municipio	Adecuación y mejoramiento de 2 polideportivos en la zona rural del Municipio	# de polideportivos mejorados
	Construcción de la villa olímpica	Gestión de recursos para la construcción de la villa olímpica	# de villas construidas
	Adquisición de lotes para la construcción de escenarios deportivos	Compra de 4 lotes de terreno para la construcción de escenarios deportivos	# de lotes adquiridos
	Incentivar el deporte autóctono de nuestra región	Adecuación y mejoramiento de 2 canchas de chaza en el casco urbano y zona rural del Municipio	# de canchas de chaza mejoradas
Fomentar el sano esparcimiento y aprovechamiento del tiempo libre de la población infantil y del adulto mayor del Municipio	Construcción parque infantil	Construcción del parque infantil en el sitio "El Relleno" de Imués	# de parques infantiles construidos
	Dotación de inflables para la población infantil	Adquisición de 2 inflables para la población infantil del Municipio	# de inflables adquiridos
	Programa de ludotecas NAVES itinerantes	Atender a 64 niños y niñas de 0 a 4,11 años en el área rural y urbana del Municipio	# de niños y niñas atendidos

ESTRATEGIAS: RECREACION Y DEPORTE

- Gestión de recursos para la construcción y mejoramiento de escenarios deportivos en los sectores rural y urbano.
- Fomento de eventos deportivos que propicien la integración, la recreación y el aprovechamiento del tiempo libre de los habitantes del Municipio con enfoque diferencial e incluyente.
- Conformación de escuelas y clubes deportivos con el acompañamiento de la Gobernación de Nariño.
- Talleres de capacitación en la formación de árbitros para las diferentes disciplinas deportivas
- Implementación de programas recreativos con grupos de personas vulnerables con la gestión de recursos del sector público y privado.

8.3.5 CULTURA (1)			
Objetivo: Rescatar en la población rural y urbana las formas de expresión e identidad cultural en todas sus manifestaciones			
OBJETIVOS	PROYECTOS	METAS	INDICADORES
Formular un plan local de cultura y turismo	Formulación y operación del Plan Local de Cultura 2012 - 2015.	Un Documento bien estructurado con participación activa de la comunidad	# de documentos
Establecer un sitio para desarrollar el talento artístico y cultural en el Municipio	Celebración del convenio de comodato entre el Municipio y la I.E. María Luz, para apropiación de la infraestructura para teatro de la cultura	Firma del Convenio de comodato entre el Municipio y la I.E. María Luz, para apropiación de la infraestructura para teatro de la cultura	# de convenios firmados
Disponer de un equipo de amplificación para las actividades lúdicas, recreativas y culturales del Municipio	Adquisición de un equipo de amplificación	Dotación de un equipo de amplificación para los diferentes eventos del Municipio	# de equipos de amplificación dotados
Formar técnica y artísticamente a grupos coreográficos del Municipio	Formación, dotación y organización de eventos coreográficos (La Guaneña, etc.) de diferentes edades del sector urbano y rural del municipio	Formación a 3 grupos coreográficos de diferentes edades y del sector urbano y rural del Municipio	# de grupos formados
Conocer la memoria histórica del Municipio	Implementación de la cátedra en las I.E. sobre la conmemoración de la insurrección de los comuneros y la historia de Imués	Implementación de la cátedra en las 3 I.E. de Imués	# de I.E. con implementación de la cátedra
Mejorar las condiciones artísticas de los integrantes de las bandas musicales	Gestión de recursos y solicitud al ministerio de cultura el reconocimiento sobre la institucionalización del concurso de bandas modalidad sinfónica y fiestera en el Municipio de Imués	Gestión de recursos para dotar de 10 instrumentos musicales	# de instrumentos adquiridos
		Acto administrativo sobre la Institucionalización del concurso departamental de bandas musicales, modalidad sinfónica y fiestera en el Municipio	# de actos administrativos
Rescatar la tradición oral del Municipio	Adelantar convocatoria pública para desarrollar un concurso	Fomentar el concurso anual sobre mitos y leyendas del Municipio de Imués	# de concursos
Reconocer el aporte ideológico, cultural y de gestión al Municipio de Imués	Construir biografías de personajes ilustres del Municipio	Adoptar 9 biografías de personajes ilustres de Imués	# de biografías adoptadas

8.3.5 SECTOR CULTURA (2)			
Objetivo: Rescatar en la población rural y urbana las formas de expresión e identidad cultural en todas sus manifestaciones			
OBJETIVOS	PROYECTOS	METAS	INDICADORES
Rescatar la música de la región y del Departamento	Celebración del concurso departamental de bandas sinfónica, fiestera y música guascarrilera	Realizar 3 concursos anuales	# de concursos realizados
Reconocer fechas y lugares históricos en el Municipio	Declaratoria de sitios como patrimonio cultural a: Centro de memorias Cambutés, Puente Real en el Guaitara, Piedra de Simón Bolívar y El Camino de Bolívar	Promulgar 2 actos administrativos por los cuales se institucionaliza el día de la insurrección de los comuneros y el aniversario de fundación del Municipio y se declaran lugares históricos	# de actos administrativos
Rescatar las tradiciones ancestrales e identidad cultural del Municipio	Apoyo a fiestas tradicionales de fin de año: Concurso de años viejos y celebración de los carnavales 3,4,5 y 6 de enero	Concurso de años viejos del sector urbano y rural en la cabecera Municipal	# de concursos
		Concurso de carrozas y comparsas del sector urbano y rural en la cabecera Municipal	# de concursos
Atraer visitantes nacionales e internacionales al Municipio	Promocionar los sitios turísticos del Municipio: puente real del río Güaitara, Cerro Cambutés, Cerro Gordo, Camino de Bolívar, Piedra de Bolívar, Pilcuán, Pedregal, Lago Santa Rosa y fiestas patronales	Editar 500 cartillas para la promoción turística, cultural y religiosa del Municipio	# de cartillas editadas y distribuidas

ESTRATEGIAS: CULTURA.

- Organización del sector cultural a través de la conformación del consejo municipal de cultura.
- Apoyo a las manifestaciones artísticas y culturales del municipio con integración de toda la comunidad rural, indígena y urbana.
- Fomento de la práctica de la lectura y la creación literaria.
- Divulgación de manifestaciones y productos culturales a través de medios locales, regionales y nacionales.
- Realización de un encuentro anual de bandas modalidad sinfónica, fiestera y música guascarrilera
- Implementación de la escuela de formación musical.
- Gestionar recursos a través de proyectos ante la Gobernación de Nariño, el Ministerio de Cultura y otras instancias del orden nacional.

8.3.5 BIBLIOTECA PUBLICA			
Objetivo: Promocionar la lectura y escritura a toda la población del Municipio de Imués			
OBJETIVOS	PROYECTOS	METAS	INDICADORES
Fomentar el hábito a la lectura en los niños de las diferentes I.E.	La hora del cuento	Realizar 12 encuentros por año con niños de la zona rural y urbana del Municipio	# de encuentros
	Club de lectura	Conformar un grupo de 7 niños con edades entre 5 y 12 años que reúnan periódicamente a leer	# de grupos conformados
	Maleta Viajera	Realizar 7 visitas por año en el sector rural llevando libros para incentivar la lectura en aquellas personas que no tienen acceso a la biblioteca	# de visitas realizadas
	Mil maneras de leer	Realización de 4 talleres en al año con estudiantes del sector urbano y rural del Municipio	# de talleres realizados
	Celebración del Día del Idioma	Realización de un encuentro por año para realizar el programa del día del idioma y dramatizar un cuento por los 3 C.E.	# de encuentros realizados
Desarrollar la creatividad en las artes manuales	Manitas creativas	Realización de 3 talleres en al año con niños y madres del sector urbano y rural del Municipio, especialmente en los meses de mayo y diciembre	# de talleres realizados
Prestar un mejor servicio y comodidad a los usuarios	Dotación de equipos de cómputo, mobiliario y material bibliográfico	Adquisición de 6 mesas rimax y 24 sillas	# de mesas y sillas adquiridas
		Adquisición de 10 equipos de cómputo completos y servicio de internet para el servicio de la comunidad	# de equipos de cómputo adquiridos
		Actualización de 25 libros en 5 áreas del saber	# de libros actualizados

ESTRATEGIAS: BIBLIOTECA PÚBLICA

- Fomentar el hábito de la lectura a través de talleres y salidas del recinto de la biblioteca hacia el sector urbano y rural del Municipio.
- Gestión para la consecución de textos a través de la Gobernación de Nariño y del Banco de la República.
- Gestión ante el Ministerio de comunicaciones para la consecución de equipos de cómputo.

8.3.6 SEGURIDAD Y CONVIVENCIA CIUDADANA (1)

Objetivo: Garantizar a la comunidad optimas condiciones de seguridad, movilidad y convivencia ciudadana

OBJETIVOS	PROYECTOS	METAS	INDICADOR
Ejecutar el plan de seguridad y convivencia ciudadana del Municipio.	Desarrollar acciones conjuntas con la Policía Nacional para dar cumplimiento al plan de y seguridad y convivencia ciudadana	Ejecutar en un 90% el plan de y seguridad y convivencia ciudadana	% de ejecución del plan de y seguridad y convivencia ciudadana
Propiciar relaciones de convivencia y seguridad entre la comunidad	Desarrollar Escuelas de Seguridad Ciudadana en la jurisdicción del Municipio de Imués.	Desarrollo de 3 escuelas de seguridad Ciudadana.	# de Escuelas de Seguridad Ciudadana desarrolladas
	Programar y ejecutar Encuentros Comunitarios con las autoridades del Municipio	Desarrollo de 5 Encuentros Comunitarios	# de Encuentros Comunitarios desarrollados
	Conformación y capacitación de Frentes de Seguridad Local en la jurisdicción del Municipio de Imués, especialmente en las veredas y con los ganaderos.	Conformación y capacitación de 6 Frentes de Seguridad Local	# de frentes de seguridad conformados
	Conformación grupos de Policía Cívica Juvenil en la jurisdicción de la estación de Policía Imués.	2 grupos de Policía Cívica Juvenil conformados, uno en El pedregal y otro en la cabecera Municipal.	# de grupos de Policía Cívica Juvenil conformados
	Vinculación de la comunidad a la Red de Cooperantes, en la jurisdicción del Municipio de Imués.	Participación de 100 ciudadanos de confianza y solidarios a la Red de Cooperantes	# de ciudadanos de la Red de Cooperantes
	Celebración de convenio con el Municipio de Túquerres para utilización del centro transitorio para atención de adolescentes infractores	Convenio celebrado y operando	# de convenios
Desarrollar procesos policivos para resolver conflictos, con el fin preservar el orden público y la convivencia pacífica de la comunidad.	Atención permanente y objetiva de procesos policivos recepcionados en la Inspección de Policía de Municipio	Atender el 100% de los procesos que se presenten en la Inspección de Policía de Municipio.	# de procesos atendidos en la Inspección de Policía de Municipio.

8.3.6 SEGURIDAD Y CONVIVENCIA CIUDADANA (2)

Objetivo: Garantizar a la comunidad optimas condiciones de seguridad, movilidad y convivencia ciudadana

OBJETIVOS	PROYECTOS	METAS	INDICADOR
Disminuir la tasa de accidentalidad de transito en el Municipio	Adelantar campañas con transportadores sobre de normas de tránsito.	Disminuir el porcentaje de lesionados fatales y no fatales por accidentes de tránsito.	% de lesionados fatales y no fatales por accidentes de tránsito.
Fortalecer las herramientas de control y vigilancia para mejor las condiciones de seguridad en el Municipio	Gestión de recursos para la adquisición de un vehículo tipo camioneta para la movilidad del personal de la Estación de Policía Imués y Subestación El Pedregal	1 Camioneta adquirida	# de camionetas adquiridas.
	Adquisición de cámaras de circuito cerrado para televisión las cuales serán instaladas estratégicamente en el Municipio.	6 cámaras de circuito cerrado para televisión instaladas	# de cámaras de circuito cerrado para televisión instaladas
	Adquisición de alarmas con sus accesorios para ser instaladas en los lugares en que se han conformado los frentes de seguridad local	60 alarmas con sus accesorios instaladas en los lugares donde se han conformado los frentes de seguridad local.	# de Alarmas con sus accesorios adquiridas
Desarrollar el programa "Ninguno maltratado, abusado o víctima del conflicto interno generado por grupos al margen de la ley"	Número de casos denunciados de maltrato en niños, niñas y adolescentes entre 0 y 17 años	Disminuir de 7 a cero los casos denunciados de maltrato en niños, niñas y adolescentes, promoviendo la cultura del no trato a través de charlas psicológicas y pedagógicas dirigidas a los padres y protectores de los menores	# de casos
	Número de casos de denuncia por abuso sexual en niños, niñas y adolescente entre 0 y 17 años	Reducir de 3 a cero los casos de denuncia por abuso sexual mediante sensibilización sobre el tema, dando a conocer las medidas de protección que cobijan a las víctimas	# de casos
	Número de casos de informes periciales sexológicos en menores de 18 años	Reducir de 1 a cero los casos, garantizando la atención efectiva de sus necesidades de salud, protección y justicia.	# de casos

8.3.6 SEGURIDAD Y CONVIVENCIA CIUDADANA (3)

Objetivo: Garantizar a la comunidad optimas condiciones de seguridad, movilidad y convivencia ciudadana

OBJETIVOS	PROYECTOS	METAS	INDICADOR
	Número de casos de denuncia por abuso sexual en niños, niñas y adolescente entre 0 y 17 años	Reducir de 3 a cero los casos de denuncia por abuso sexual mediante sensibilización sobre el tema, dando a conocer las medidas de protección que cobijan a las víctimas	# de casos
	Número de casos de informes periciales sexológicos en menores de 18 años	Reducir de 1 a cero los casos, garantizando la atención efectiva de sus necesidades de salud, protección y justicia.	# de casos
	Tasa de informes periciales sexológicos en niñas, niños y adolescentes entre 0 y 17 años	Reducir de 4,47% a cero la tasa de informes periciales sexológicos con trabajo continuo entre la Ponal , Psicología ESE y Comisaria de Familia, fomentando la confianza institucional por parte de los adultos y menores de edad, a través de capacitaciones y el trato continuo con la comunidad	% de informes
	Número de valoraciones médico legales por presunto delito de maltrato infantil	Mantener en cero el # de valoraciones médico legales con capacitaciones continuas a la comunidad	# de valoraciones
	Porcentaje de niños, niñas y adolescentes entre 0 y 17 años que son víctimas de Minas antipersonal y Municiones Sin Explotar	Mantener en cero el % de niños, niñas y adolescentes que son víctimas de Minas antipersonal	% de niños y adolescentes
	Porcentaje de personas entre 0 y 17 años desplazados por la violencia	Prestarles la atención básica primaria al 64,2% de esta población (18/28)	% de niños y adolescentes
Desarrollar el programa "Ninguno en actividad perjudicial"	Número de niños, niñas y adolescentes entre 5 y 17 años, que participan en una actividad remunerada o no	Reducir de 1 a 0 el # de niños, niñas y adolescentes con motivaciones de concientización a los padres y motivaciones al menor para estudiar	# de niños y adolescentes
	Número de niños, niñas y adolescentes entre 5 y 17 años que trabajan 15 o más horas en oficios del hogar	Mantener en cero el # de niños, niñas y adolescentes que trabajan, con motivaciones de concientización a los padres y motivaciones al menor para estudiar	# de niños y adolescentes

8.3.6 SEGURIDAD Y CONVIVENCIA CIUDADANA (4)

Objetivo: Garantizar a la comunidad optimas condiciones de seguridad, movilidad y convivencia ciudadana

OBJETIVOS	PROYECTOS	METAS	INDICADOR
Desarrollar el programa "Ninguno en actividad perjudicial"	Número de niños, niñas y adolescentes entre 0 y 17 años explotados sexualmente	Mantener en cero el # de niños, niñas y adolescentes explotados sexualmente, dando a conocer la ley 679 de 2001 sobre medidas de protección de carácter preventivo y sancionatorio contra estos delitos	# de niños y adolescentes
Desarrollar el programa "Adolescentes acusados de violar la ley penal con su debido proceso"	Número de adolescentes entre 14 y 17 infractores de la Ley Penal vinculados a procesos judiciales	Mantener en cero el # de adolescentes entre 14 y 17 infractores por medio de trabajo conjunto entre la ESE, Ponal, comisaría de familia	# de adolescentes
	Porcentaje de adolescentes entre 14 y 17 años infractores de la ley penal reincidentes	Mantener en cero el porcentaje de adolescentes entre 14 y 17 años infractores reincidentes, a través del acompañamiento continuado de ESE, Ponal, ICBF, Comisaría de familia	% de adolescentes
	Porcentaje de adolescentes entre 14 y 17 años privados de libertad procesados conforme a la ley	Mantener en cero el porcentaje de adolescentes entre 14 y 17 años privados de libertad procesados conforme a la ley	% de adolescentes

ESTRATEGIAS: SEGURIDAD Y CONVIVENCIA

- Orientación de programas de seguridad y convivencia, en conjunto con la Policía Nacional.
- Diseñar e implementar campañas de cultura ciudadana.
- Apoyo a la fuerza pública en la lucha contra el delito.
- Motivar a la comunidad del sector rural, indígena y urbana para la participación en campañas de seguridad.
- Desarrollar de campañas educativas con los trasportadores que circulan por la jurisdicción del Municipio.
- Trabajar de manera articulada entre la policía nacional, la ESE, el ICBF y la comisaría de familia.
- Mantener contacto continuo con la comunidad y generar confianza en las instituciones para denuncias de posibles atropellos.
- Capacitación y sensibilización permanente a los padres y menores para llevar una vida en armonía.

8.3.7 DERECHOS DE LA POBLACION VULNERABLE - TRANSVERSAL

RED UNIDOS (1)			
Objetivo: Mejorar la condición de vida de familias en extrema pobreza del Municipio de Imués			
OBJETIVOS	PROYECTOS	METAS	INDICADORES
Brindar la mejor atención y trato preferencial a las familias de Red Unidos en los programas institucionales	Identificar y reconocer las necesidades jurídicas para que la familia conozca la resolución de conflictos	Capacitar a 158 Familia de red Unidos en resolución de conflictos.	# de familias capacitadas
	Brindar acompañamiento en atención oportuna de los operadores de justicia	Brindar acompañamiento en 20% a la población.	% de población
	Brindar acompañamiento a las La familia en situación de desplazamiento para apoyar el seguimiento a los indicadores de goce efectivo de derechos.	Mantener en un 90% el acompañamiento a la población Red Unidos	% de la población
	Vinculación del personal que pertenece a red Unidos al trabajo administrativo y/o de obras que se realicen en el Municipio	Generar trabajo a 100 personas pertenecientes a Red Unidos	# de personas
	Implementación del programa huertas caseras para la buena higiene, manipulación y consumo de alimentos	Implementar 50 huertas caseras por año	# de huertas caseras implementadas
	Capacitar a las personas en edad de trabajar en oficios varios para mejorar sus ingresos y calidad de vida.	Capacitar a 289 personas vinculadas en la Estrategia Red Unidos	# de personas capacitados
	Focalizar a los niños y niñas menores de 5 años al programa de atención integral en cuidado, nutrición y educación inicial.	Vincular 21 menores a programas de atención integral	# de menores vinculados
	Garantizar que los niños, jóvenes en situación de discapacidad, estén siendo atendidos por el servicio educativo, que les permita el desarrollo de sus competencias.	Vincular a 3 menores discapacitados al sistema educativo	# de menores discapacitados dentro del sistema educativo
	Alfabetizar a adultos entre 18 y 65 años en situación de discapacidad	Alfabetizar 33 adultos	# de adultos alfabetizados
	Garantizar que Los integrantes de la familia están afiliados al Sistema General de Seguridad Social en Salud – SGSS-	98,9% de personas en pobreza extrema vinculadas al Sistema de Seguridad Social en Salud.	% de personas vinculadas
	Garantizar que todos Los niños y niñas a los 12 meses de edad tienen tres dosis de vacuna pentavalente (DPT, HB y Hib), los niños y niñas entre 1 y 2 años tienen una dosis de vacuna SRP (sarampión, rubéola y paperas), y los niños y niñas con 6 años de edad tienen dos refuerzos de polio y DPT y uno de SRP (sarampión, rubéola y paperas)	Realizar 15 campañas de vacunación para niños y niñas en pobreza extrema	# de campañas

RED UNIDOS (2)			
Objetivo: Mejorar la condición de vida de familias en extrema pobreza del Municipio de Imués			
OBJETIVOS	PROYECTOS	METAS	INDICADORES
Brindar la mejor atención y trato preferencial a las familias de Red Unidos en los programas institucionales	Capacitar a adolescentes, de ambos sexos, conozcan los métodos de planificación familiar	Capacitar a 136 adolescentes	# adolescentes capacitados
	Concientizar por medio de campañas el acceso a las mujeres UNIDOS al programa de detección de cáncer de cuello uterino y seno	Realizar 10 campañas de concientización	# de campañas
	Incrementar la cobertura de familias unidos en extrema pobreza con acceso a programas de mejoramiento de vivienda, construcción en sitio propio	Mejorar 50 viviendas de la población pobre y vulnerable de la Estrategia Unidos	# de viviendas a mejorar
	Reducir por medio de capacitaciones los niveles de violencia intrafamiliar y la ocurrencia de hechos relacionados con abuso sexual en las familias Unidos.	Realizar 20 capacitaciones para reducir los niveles de violencia intrafamiliar	# de capacitaciones
	Promover actividades lúdicas para aprovechamiento del tiempo libre	Realizar 6 actividades lúdicas anuales	# de actividades

ESTRATEGIAS: RED UNIDOS

- Gestión de recursos ante entidades del orden nacional y departamental en los diferentes sectores para mejorar su situación de pobreza extrema (Sisben 1, indígenas, víctimas, discapacitados)
- Se dará un trato preferencial en todas las acciones que se adelante en la administración municipal
- Identificar a la población discapacitada, analfabeta, en edad de trabajar por medio de visitas familiares y prestarles la debida asistencia
- Ofrecerles oportunidades de capacitación, trabajo y empleo.

FAMILIAS EN ACCION			
Objetivo: Complementar el ingreso de las familias con menores de 18 años, incentivando la formación de capital humano en niveles 1 o 2 del SISBEN y en condición de desplazamiento			
OBJETIVOS	PROYECTOS	METAS	INDICADORES
Gestionar la ampliación de cobertura	Gestión ante acción social para la ampliación de cobertura del programa familias en acción	Incrementar 100 familias al sistema	# de familias
Mantener el subsidio nutricional destinado al apoyo nutricional de la familia con niños y niñas menores de 7 años.	Asistencia al núcleo familiar en las diferentes actividades de promoción y prevención	Mantener a los 191 menores de 7 años en el subsidio de nutrición, por medio de la asistencia a controles de P y P.	# de menores asistiendo a controles de P y P
	Capacitaciones sobre prácticas de cuidado en aspectos como salud, nutrición, estimulación temprana y prevención de violencia intrafamiliar	Capacitar a 690 familias en pautas de crianza	# de familias capacitadas
Contribuir que menores de 18 años asistan y permanezcan dentro del sistema Educativo	Asistencia escolar y el rendimiento académico de los menores de 18 años	Mantener 1180 menores de 18 asistiendo a las Instituciones y Centros Educativos incentivados por el subsidio Educación	# de menores asistiendo al sistema educativo

ESTRATEGIAS: FAMILIAS EN ACCION

- Gestionar la ampliación de cobertura del programa familias en acción ante el gobierno nacional
- Capacitación continua a las familias que pertenecen al programa con actividades conjuntas entre la ESE, Administración municipal y otras instituciones.
- Motivar e incentivar a todos los niños, niñas y adolescentes para que ninguno falte a los CE e IE.

ADULTO MAYOR			
Objetivo: Lograr un cambio cultural en toda la población que signifique un mejor trato y valoración de los adultos mayores en nuestra sociedad			
OBJETIVOS	PROYECTOS	METAS	INDICADORES
Actualizar base de datos del adulto mayor	Actualización y depuración de los beneficiarios en la base de datos de priorización	Base de datos al 100% actualizados	% base de datos actualizada y depurada
	Ingreso de personas de adulto mayor al programa teniendo en cuenta las novedades reportadas por el programa	Cumplir al 100% con novedades reportadas	% de novedades
Ampliar la cobertura en la atención al adulto mayor	Gestión ante el gobierno nacional la ampliación de cupos en el programa adulto mayor	Ampliación de 100 cupos para adultos mayores	# de adultos mayores
Brindar mejor atención en salud y alimentación	Mejorar la calidad de vida de los adultos mayores con un consumo de alimento adecuado	Mantener los cupos de 226 ADULTOS MAYORES mediante el suministro de un complemento alimentario.RPP (Ración para preparar)	# de adultos mayores participantes
	Realizar capacitaciones que mejoren el consumo de alimentos de los adultos mayores	Realizar 8 capacitaciones	# de capacitaciones
	Realización de jornadas de salud integrales para la población de la 3 edad (oftalmología, Optometría, nutrición y hábitos saludables)	Realizar 2 jornadas anuales en salud integral	# de jornadas
Realizar actividades que mejoren su bienestar general	Realización de actividades lúdico recreativas que conlleven a la buena salud del adulto mayor	Instruir a adultos mayores en actividades lúdico recreativas	#. de adultos mayores
	Encuentros generacionales e intergeneracional	Realizar 24 encuentros generacional e intergeneracional	# de encuentros
	Celebración del día del adulto mayor	Celebración del día del adulto mayor cada año	# de eventos

ESTRATEGIAS: ADULTO MAYOR

- Gestionar la ampliación de cobertura del programa adulto mayor ante el gobierno nacional
- Depuración y actualización de la Base de datos
- Desarrollar actividades conjuntas para su bienestar con la ESE, oficina de deporte y cultura y atención preferencial en actividades lúdico recreativas, de salud y de capacitación.

POBLACION EN SITUACION DE DISCAPACIDAD			
Objetivo: Promover el desarrollo humano e integración social en el Municipio de Imués			
OBJETIVOS	PROYECTOS	METAS	INDICADORES
Desarrollar programas de inclusión a la población en situación de discapacidad	Formulación e implementación de programas de inclusión	Formulación e implementación de 2 programas de inclusión	# de programas
Gestionar la consecución de elementos que mejoren la calidad de vida de personas en situación de discapacidad	Consecución de sillas de ruedas, audífonos, camas, entre otros elementos	Consecución de 20 elementos para suministrar a la población en situación de discapacidad	# de elementos

ESTRATEGIAS: POBLACION EN SITUACION DE DISCAPACIDAD

- Gestión de proyectos, recursos y elementos ante entidades del orden departamental y nacional, dirigidos a la población en situación de discapacidad.
- Programa de Identificación de la población en situación de discapacidad para la formulación de proyectos específicos de acuerdo a sus limitaciones.
- Inclusión de la población en el sector educativo
- Gestión de programas de capacitación técnica ante el SENA y otras entidades

POBLACION VICTIMA DEL DESPLAZAMIENTO FORZADO			
Objetivo: Brindar asistencia y apoyo a la población desplazada			
OBJETIVOS	PROYECTOS	METAS	INDICADORES
Identificar y responder de manera eficiente a las necesidades de la población desplazada	Actualización del registro único de víctimas, los motivos y el diagnóstico situacional actual	Actualización cada año el RUV y su diagnóstico	# de documentos
	Afiliación de toda la población desplazada a régimen subsidiado	Afiliar a las 240 personas que figuran como desplazados en el Municipio	# de afiliados
	Realización de brigadas en salud integral y atención psicológica a la población desplazada	Realizar 2 brigadas por año en salud integral	# de brigadas
	Formulación e implementación de un programa de atención integral a la población de acuerdo a las necesidades identificadas	Formulación e implementación de un programa de atención integral	# de programas

ESTRATEGIAS: POBLACION VICTIMA DEL DESPLAZAMIENTO FORZADO

- Consolidar la base de datos y diagnóstico situacional para emprender algunos programas.
- Gestión de recursos ante entidades del Estado para atender a la población en situación de desplazamiento forzado.
- Realizar acciones conjuntas con las ARS, ESE, y otros organismos para la atención básica y de apoyo a la población desplazada.

MUJER Y GENERO			
Objetivo: Promover que la mujer pueda tener acceso al aprendizaje, al mundo laboral y potenciar sus ingresos económicos para su autosostenimiento.			
OBJETIVOS	PROYECTOS	METAS	INDICADORES
Vincular a la mujer en el trabajo, la capacitación y la producción	Implementación del Proyecto Siembra para la mujer	Proyecto siembra implementado	# de proyectos
	Participación de la mujer en empleo administrativo y en otras labores	Generar 100 empleos en la parte pública o privada	# de empleos
	Capacitación empresarial y generación de ingresos a mujeres cabeza de familia (proyectos productivos, cadenas productivas y comercialización)	Capacitar a 50 mujeres cabeza de hogar	# de mujeres capacitadas
	Asistencia técnica e Implementación de pequeñas unidades de producción pecuaria en especies menores	Implementación de 20 pequeñas unidades de producción en especies menores	# de unidades de producción
Prevenir el maltrato a la mujer	Prevención contra el maltrato a la mujer	Desarrollar 2 talleres por año contra el maltrato a la mujer	# de talleres

ESTRATEGIAS: MUJER Y GÉNERO

- Brindar oportunidad de empleo a la mujer en trabajos oficiales o privados
- Implementación de proyectos productivos agrícolas (chagras) y pecuarios
- Asistencia técnica a través de la EPSAGRO para la implementación de proyectos productivos y mejoramiento de sus ingresos
- Gestión ante el SENA para la capacitación técnica y tecnológica en áreas de interés y que especialmente se requieran
- Trabajo conjunto con la ESE, Administración municipal y otras instituciones para brindar cuidado y protección a la mujer.

8.4 DIMENSION ECONOMICA

OBJETIVO: Capitalizar, diversificar y transferir tecnología a los productores, orientada a mejorar sus ingresos, calidad de vida y de la alimentación con enfoque multicultural, de género e intergeneracional.

8.4.1 SECTOR AGROPECUARIO			
Objetivo: Optimizar la capacidad y aprovechar las oportunidades productivas conducentes a la generación de empleo y competitividad			
OBJETIVOS	PROYECTOS	METAS	INDICADORES
Mejorar la producción pecuaria del Municipio para mejorar la calidad de vida en los productores	Capacitación en la producción de especies mayores y menores.(bovinos, cerdos, cuyes, aves)	Capacitar a 120 productores por año en el área rural y urbana del Municipio	# de productores capacitados
	Mejoramiento genético	Inseminar 60 hembras bovinas de doble propósito por año en el área rural del Municipio	# de hembras bovinas inseminadas
		Instalación de 16 has. con pastos mejorados que se adapten a la zona alta y media del Municipio y combinaciones agrosilvopastoriles	# de hectáreas instaladas
	Transferencia de tecnología a productores del área rural del Municipio	Realizar 40 visitas al año al sector rural y urbano para llevar a cabo campañas de desparasitación a especies pecuarias (bovinos, porcinos, cuyes y conejos)	# de visitas realizadas
		Realizar 1200 visitas a usuarios del sector pecuario por año por parte de los técnicos de la EPSAGRO	# de visitas realizadas
Fomentar el desarrollo técnico y tecnológico en las prácticas agrícolas y agroindustriales		Capacitar a 120 productores en cultivos de corto, mediano y largo plazo en el área rural del Municipio	# de productores capacitados
	Investigación en proyectos agrícolas	Instalar 40 parcelas demostrativas en producción de mora, lulo, uchuva, quinua y otros	# de parcelas instaladas
		Instalar 180 parcelas demostrativas por año en producción de hortalizas, legumbres y aromáticas, con usuarios que pertenecen a los programas: familias en acción, red unidos, indígenas, mujeres cabeza de hogar, etc.	# de parcelas instaladas

ESTRATEGIAS: SECTOR AGROPECUARIO

- ✓ Creación del Consejo Municipal de Desarrollo Rural – CMDR con participación de los diferentes sectores de productores.
- ✓ Brindar asistencia técnica integral a productores del sector rural.
- ✓ Implementación de prácticas productivas orgánicas y ambientalmente sostenibles.
- ✓ Diversificación de cultivos mediante la implementación de frutales y de la “chagra” para garantizar la seguridad alimentaria en la población rural e indígena del municipio.
- ✓ Conformación y fortalecimiento de las asociaciones de productores para facilitar el acceso a recursos de los programas del nivel nacional.
- ✓ Tramite de líneas de créditos rurales con entidades financieras del orden departamental y nacional.
- ✓ Establecer alianzas estratégicas para potenciar la producción, agroindustrialización, canales de comercialización y mercadeo de productos competitivos.

8.4.2 SECTOR EMPRESARIAL			
Objetivo: Potenciar las capacidades humanas e institucionales para fomentar el dinamismo empresarial y aumentar la productividad			
OBJETIVOS	PROYECTOS	METAS	INDICADORES
Promover el sector asociativo y empresarial del Municipio con proyectos regionales para que el campo sea productivo	Identificación y fortalecimiento de asociaciones productivas del Municipio	Definir en un 100% cuales asociaciones están en funcionamiento y cuáles no para su liquidación 6 talleres anuales de capacitación en presentación de proyectos, empresarismo, cooperativismo a asociaciones activas	% de asociaciones identificadas # de talleres dictados
	Gestión y fomento de proyectos pecuarios	Formulación y presentación de 4 proyectos pecuarios (ASPOPE, etc)	# de proyectos formulados
	Gestión del proyecto subregional de distrito de riego (Guaitarilla, Imués y Túquerres)	Proyecto del distrito de riego formulado y presentado ante el gobierno Nacional y Departamental	# de distritos de riego gestionados
Fortalecer el emprendimiento empresarial del Municipio	Gestión ante el SENA cursos de capacitación	Apoyo para que se dicten 2 cursos por año a jóvenes rurales en áreas de mayor interés de la población	# de cursos dictados

ESTRATEGIAS: SECTOR EMPRESARIAL

- ✓ Desarrollar programas de formación empresarial a través de gestión ante cámara de comercio y otros organismos
- ✓ Gestión de recursos a nivel departamental y nacional para la construcción de un distrito de riego regional
- ✓ Apoyar las iniciativas productivas públicas y privadas para la generación de empleo, bienestar social y promoción turística
- ✓ Impulsar el sector turístico del Municipio, mediante la promoción y divulgación para aprovecharlas productiva y culturalmente
- ✓ Fomento a la ciencia, la investigación y la tecnología para mejorar las posibilidades productivas y el desarrollo humano
- ✓ Gestión ante el SENA para capacitación a jóvenes rurales en la formación del talento humano para la productividad y su integración al desarrollo local.

8.5 DIMENSION POLITICO ADMINISTRATIVA

Objetivo: Adelantar acciones de mejoramiento orientadas a la eficiencia administrativa del Municipio y propiciar espacios de participación ciudadana.

8.5.1 FORTALECIMIENTO INSTITUCIONAL (1)			
Objetivo: Implementar una cultura organizacional, en las instituciones y en sus relaciones con la comunidad que le permita lograr equilibrio financiero, desarrollo institucional moderno y una orientación de servicio al ciudadano.			
OBJETIVOS	PROYECTOS	METAS	INDICADOR
Implementar mecanismos de planificación y gestión de proyectos para fortalecer los procesos institucionales.	Formulación del Plan de Desarrollo Municipal	Formulación y presentación del PDM	# de planes formulados y presentados
	Ejecución y seguimiento anual del Plan de Desarrollo	Ejecución del plan de desarrollo en 90 %	% de ejecución del plan de desarrollo
	Formulación y ejecución de planes de acción sectoriales.	Ejecución de planes sectoriales en 90 %	% de ejecución del planes sectoriales
	Gestionar recursos para capacitar a los funcionarios públicos y líderes en la formulación y evaluación de proyectos.	Capacitar a 30 funcionarios públicos y líderes en la formulación y evaluación de proyectos	# de capacitaciones realizadas
Fortalecer los procesos administrativos para optimizar la prestación de servicios sociales.	Actualizar y socializar los manuales de funciones, de procedimientos y estructura organizacional de la Alcaldía Municipal de Imués.	100 % de funcionarios conocen el manual de funciones, de procedimientos y la estructura organizacional.	% de funcionarios que conocen el manual de funciones, de procedimientos y la estructura organizacional
	Fortalecer la implementación de los componentes del MECI.	100 % del modelo implementado	% de implementación del modelo
	Formular y ejecutar el Plan Integral de Capacitación para los funcionarios de la Alcaldía Municipal.	Plan Integral de Capacitación formulado y ejecutado	% de ejecución del PIC
	Diseñar e implementar el proceso de evaluación de desempeño para los funcionarios de planta de la Alcaldía Municipal.	100% de los funcionarios de planta aplicado la evaluación del desempeño	% de desempeño de los funcionarios de planta
	Implementar el proceso de contratación de acuerdo a la normatividad vigente	100 % de procesos contractuales ajustados a la normatividad vigente	# de procesos contractuales adelantados de acuerdo a la normatividad vigente
	Implementación del Sistema de Gestión de las Calidad para mejorar los procesos administrativos	100 % del Sistema de Gestión de las Calidad Implementado	% de implementación del Sistema de Gestión de las Calidad

8.5.1 FORTALECIMIENTO INSTITUCIONAL (2)

Objetivo: Implementar una cultura organizacional, en las instituciones y en sus relaciones con la comunidad que le permita lograr equilibrio financiero, desarrollo institucional moderno y una orientación de servicio al ciudadano.

OBJETIVOS	PROYECTOS	METAS	INDICADOR
Mejorar los sistemas de información internos y externos de la entidad	Ejecución de la estrategia Gobierno en Línea	100 % de las fases de la estrategia GEL implementadas	% de implementación por cada fase de la estrategia GEL
	Diseño y adopción de un sistema de indicadores de gestión administrativos y financieros.	Sistema de indicadores diseñado y adoptado	
Organizar la documentación del Archivo Municipal de acuerdo a normas establecidas	Organización documental por fechas, orden alfabético y de acuerdo a las dependencias (contratos, actos administrativos, oficios)	Organizar 36 carpetas por año de diferente documentación	# de carpetas organizadas
	Facilitar la información solicitada mediante oficio tanto a las dependencias del sector oficial como a particulares	Dar respuesta a 120 solicitudes de información documental por año	# de respuesta a solicitudes
Prestar un mejor servicio a la ciudadanía en el Archivo Municipal	Consecución de un equipo de cómputo con sus respectivos accesorios	Un equipo de cómputo con sus respectivos accesorios, adquirido	# de equipos de cómputo adquiridos
	Dotación del Archivo Municipal	Adquisición de 3 sillas y 3 estantes	# de sillas y estantes adquiridos
Optimizar el manejo de las finanzas públicas del ente territorial.	Actualización y aplicación del estatuto tributario del Municipio.	Estatuto tributario actualizado y aplicado	# de actualizaciones del estatuto tributario
	Recuperación de la cartera morosa por concepto de impuesto predial. (400.000.000)	20 % de cartera morosa de impuesto predial recuperada.	% de recuperación de cartera morosa del impuesto predial
	Implementación de mecanismos para aumentar el recaudo del impuesto predial.	50 % de recaudo del impuesto predial.	% de recaudo del impuesto predial
	Aumentar significativamente el recaudo del impuesto de industria y comercio.	30% de recaudo del impuesto de industria y comercio.	% de recaudo del impuesto de industria y comercio

ESTRATEGIAS: FORTALECIMIENTO INSTITUCIONAL

- ❖ Montaje y puesta en marcha de un sistema integral de planeación municipal.
- ❖ Adopción de un sistema de contratación transparente y ajustado a la ley.
- ❖ Programación de eventos públicos para presentación de informes de gestión
- ❖ Formulación y ejecución de plan integral de capacitación dirigido a funcionarios de la administración municipal.
- ❖ Actualización y aplicación de manuales de funciones y procedimientos.
- ❖ Implementación de sistemas de mejoramiento continuo de los procesos administrativos
- ❖ Adquisición, actualización y mantenimiento periódico de equipos de computación.
- ❖ Fortalecer los procesos del Archivo Municipal de acuerdo a la normatividad vigente.
- ❖ Implementación de mecanismos para fortalecer el recaudo de recursos propios del Municipio.

8.5.2 DESARROLLO COMUNITARIO			
Objetivo: Propiciar escenarios de participación ciudadana urbanos y rurales, con enfoque comunitario.			
OBJETIVOS	PROYECTOS	METAS	INDICADOR
Fortalecer el liderazgo y la participación ciudadana para incidir en los campos social, económico y político del Municipio	Elaboración del diagnóstico comunal del Municipio	Diagnostico comunal elaborado	# de diagnósticos comunales elaborados
	Conformación y capacitación de las Juntas de Acción Comunal del Municipio.	30 Juntas de Acción Comunal conformadas y capacitadas	# de Juntas de Acción Comunal conformadas y capacitadas.
	Capacitación a organizaciones comunitarias en actividades de la gestión pública.	8 organizaciones comunitarias capacitadas en gestión pública.	# de organizaciones comunitarias capacitadas.
	Desarrollo de capacitaciones pertinentes a los comités de veeduría permanentes	2 comités de veeduría permanente capacitados.	# de comités de veeduría permanente capacitados
	Adelantar informes públicos de gestión ante la comunidad anualmente.	4 Informes públicos de gestión.	# de informes públicos realizados en el periodo de gobierno
	Organización y capacitación de los grupos de población vulnerable del Municipio.	2 grupos de población vulnerable organizados en el Municipio.	# de grupos de población vulnerable organizados
	Organización de mingas comunales	Organizar 2 mingas comunales por año para arreglo de las vías y otras obras de interés general	# de mingas comunales

ESTRATEGIAS DE DESARROLLO COMUNITARIO

- ❖ Fortalecimiento de los espacios y mecanismos de participación ciudadana.
- ❖ Apoyo a la conformación y capacitación de organizaciones comunitarias que trabajan por el desarrollo social del Municipio.
- ❖ Conformación de veedurías ciudadanas para todos los proyectos que ejecute la administración municipal.

9. ANALISIS FINANCIERO DEL MUNICIPIO

9.1 COMPORTAMIENTO DE INGRESOS Y EGRESOS. (En miles de pesos)

CONCEPTO	VARIACION PORCENTUAL								Promedio Particip.	Variación 2008/2011
	2008	%	2009	%	2010	%	2011	%		
TOTAL INGRESOS	4.361.762	100,00	6.325.060	100	8.504.662	100	6.446.281	100	100	47,8
INGRESOS CORRIENTES	4.359.574	99,95	6.312.212	99,80	7.265.294	85,43	6.446.036	75,79	90,24	47,9
A. INGRESOS TRIBUTARIOS	266.473	6,11	1.077.760	17,04	1.172.732	13,79	1.219.559	14,34	12,82	357,7
Impuestos Directos	76.436	1,75	192.165	3,04	171.306	2,01	171.427	2,02	2,21	124,3
Predial Unificado	74.500	1,71	168.312	2,66	168.223	1,98	169.105	1,99	2,08	127,0
Circulación y tránsito	1.936	0,04	23.853	0,38	3.083	0,04	2.322	0,03	0,12	19,9
Impuestos Indirectos	190.037	4,36	885.595	14,00	1.001.426	11,78	1.048.132	12,32	10,61	451,5
Extracción der materiales	0	0,00	0	0,00	0	0,00	3.850	0,05	0,01	0,0
Industria y comercio	33.748	0,77	169.477	2,68	168.931	1,99	169.034	1,99	1,86	400,9
Sobretasa a la Gasolina	76.612	1,76	308.560	4,88	307.781	3,62	308.617	3,63	3,47	302,8
Otros(Estampillas).	79.677	1,83	259.858	4,11	381.331	4,48	417.187	4,91	3,83	423,6
Contribuciones 5% sobre contratos	0	0,00	147.700	2,34	143.383	1,69	149.444	1,76	1,44	0,0
B. INGRESOS NO TRIBUTARIOS	4.093.101	93,84	5.234.452	82,76	6.092.562	71,64	5.226.477	61,45	77,42	27,7
Tasas, Multas y Contribuciones	0	0,00	657	0,01	5.000	0,06	9.650	0,11	0,05	0,0
Acueducto y alcantarillado	0	0,00	0	0,00	0	0,00	0	0,00	0,00	0,0
Exped. Certificados y Paz y salvos	0	0,00	0	0,00	0	0,00	0	0,00	0,00	0,0
Publicaciones	0	0,00	657	0,01	4.000	0,05	5.850	0,07	0,03	0,0
Licencias de funcionamiento	0	0,00	0	0,00	0	0,00	0	0,00	0,00	0,0
Multas y sanciones	0	0,00	0	0,00	1.000	0,01	3.800	0,04	0,01	0,0
Otros Ingresos No Tributarios	244	0,01	1.026	0,02	19.860	0,23	25.018	0,29	0,14	10.153,3
Fondo Local de Salud	1.534.898	35,19	2.009.345	31,77	2.322.463	27,31	1.525.267	17,93	28,05	-0,6
Participaciones de la Nación	1.895.170	43,45	2.767.706	43,76	2.992.172	35,18	3.299.882	38,80	40,30	74,1
Transferencias- Nivel Deptal.	24.110	0,55	121.719	1,92	221.009	2,60	78.222	0,92	1,50	224,4
Cofinanciación	638.679	14,64	296.499	4,69	532.058	6,26	288.438	3,39	7,24	-54,8
Otros	0	0,00	37.500	0,59	0	0,00	0	0,00	0,15	0,0
INGRESOS DE CAPITAL	2.188	0,05	12.848	0,20	1.239.368	14,57	245	0,00	3,71	-88,8
Recursos de crédito	0	0,00	0	0,00	1.200.000	14,11	0	0,00	3,53	0,0
Recursos del balance	0	0,00	12.338	0,20	38.771	0,46	0	0,00	0,16	0,0
Rendimientos Financieros	2.188	0,05	510	0,01	597	0,01	245	0,00	0,02	-88,8

Venta de Activos		0,00	0	0,00	0	0,00	0	0,00	0,00	0,0
										0,0
TOTAL EGRESOS	2.697.820	100,00	5.175.633	100,00	7.918.168	100,00	6.117.505	100,00	100,00	126,8
A. FUNCIONAMIENTO	309.218	11,46	667.616	12,90	880.493	11,12	791.830	10,00	11,37	156,1
Servicios Personal	70.758	2,62	204.183	3,95	167.436	2,11	212.054	2,68	2,84	199,7
Gastos Generales	64.074	2,38	230.754	4,46	475.754	6,01	319.142	4,03	4,22	398,1
Concejo Municipal	87.228	3,23	87.228	1,69	88.649	1,12	98.023	1,24	1,82	12,4
Personería Municipal	59.498	2,21	70.000	1,35	75.963	0,96	79.234	1,00	1,38	33,2
Transferencias Corrientes	27.660	1,03	75.451	1,46	72.691	0,92	83.377	1,05	1,11	201,4
B. INVERSION	2.327.452	86,27	4.344.640	83,94	5.623.975	71,03	4.888.072	61,73	75,74	110,0
Inversión Diferentes Sectores	452.507	16,77	1.648.700	31,86	1.314.141	16,60	1.738.316	21,95	21,79	284,2
Recursos propios y participaciones	53.838	2,00	967.891	18,70	1.342.970	16,96	1.528.449	19,30	14,24	2.739,0
Recursos de convenios y otras transferencias	0	0,00	337.192	6,51	704.109	8,89	46.907	0,59	4,00	0,0
Fondo Local Salud	1.821.107	67,50	1.390.857	26,87	2.262.755	28,58	1.574.400	19,88	35,71	-13,5
C. DEUDA	61.150	2,27	163.377	3,16	1.413.700	17,85	437.603	5,53	7,20	615,6
Deuda Pública	61.150	2,27	163.377	3,16	1.413.700	17,85	437.603	5,53	7,20	615,6
Sentencias y Conciliaciones	0	0,00	0	0,00	0	0,00	0	0,00	0,00	0,0

Fuente: Ejecuciones presupuestales 2008 – 2011, Secretaría de Hacienda Municipal

9.1.1 Análisis Vertical a Pesos Constantes

- **Ingresos**

En el anterior cuadro muestra la estructura presupuestal de los ingresos y egresos en el periodo comprendido entre el año 2.008 y el año 2.011.

En el cuadro se observa que los ingresos tributarios representan en promedio el 12.82% de los ingresos corrientes, los no tributarios el 77.42% y los ingresos de capital representan el 3.71% del total.

La mayor proporción de los ingresos tributarios están representados por la sobretasa a la gasolina con una participación promedio del 3.47% y seguido del impuesto predial con el 2.08%.

En el municipio de Imués los recursos por concepto de participaciones de la Nación representan en promedio el 40.3%. Otro ingreso representativo son los recursos del sector salud, los cuales representan en promedio el 28.05% de los ingresos del municipio.

- **Egresos**

Los gastos de funcionamiento del Municipio representan en promedio el 11.37% de los gastos totales y dentro de este grupo el mayor rubro es el de gastos generales con el 4.22%, seguido de servicios de personal con el 2.84%. La inversión promedio en el periodo 2008 – 2.011 representa el 75.74% del total de egresos. El servicio de la deuda representa el 7.20% de los egresos.

9.1.2 Análisis Horizontal a Pesos Constantes

- **Ingresos**

Los ingresos Tributarios presentan un crecimiento del 357% en el periodo 2008/2011, lo cual se explica principalmente por el aumento en la sobretasa a la gasolina (302%), Industria y comercio (400%) e impuesto predial (127%).

Los ingresos No tributarios crecieron en el periodo 2.008/2.011 en un 27.7%, este incremento está dado principalmente por el incremento en las participaciones de la Nación (74.1%).

- **Egresos**

Los gastos de funcionamiento tienen un comportamiento creciente del 156 % (periodo 2008/2011), lo anterior se debe principalmente a un incremento de los gastos generales del 398%, seguido de los servicios de personal que presentaron un crecimiento del 199%

La inversión social tiene un comportamiento creciente del 110% en el periodo 2008/2011. El pago de la deuda presentó un incremento en el periodo del 615%.

9.2 PROYECCIONES FINANCIERAS 2012- 215 (En miles de pesos)

CONCEPTO	2.012	2.013	2.014	2.015
TOTAL INGRESOS	6.197.315	6.483.828	6.760.129	7.023.927
A. INGRESOS TRIBUTARIOS	1.148.647	1.228.184	1.314.087	1.406.858
Impuestos Directos	171.547	172.916	174.397	175.993
Predial Unificado	168.547	169.676	170.898	172.214
Circulación y tránsito	3.000	3.240	3.499	3.779
Impuestos Indirectos	977.100	1.055.268	1.139.689	1.230.865
Industria y comercio	169.147	182.679	197.293	213.077
Sobretasa a la Gasolina	308.319	332.985	359.623	388.393
Otros (Estampillas)	352.792	381.015	411.497	444.416
Contribuciones 5% sobre contratos	146.842	158.589	171.277	184.979
B. INGRESOS NO TRIBUTARIOS	5.048.668	5.255.644	5.446.043	5.617.070
Tasas, Multas y Contribuciones	5.102	5.510	5.951	6.427
Acueducto y alcantarillado	0	0	0	0
Exped. Certificados y Paz y salvos	0	0	0	0
Publicaciones	3.502	3.782	4.085	4.412
Licencias de funcionamiento	0	0	0	0
Multas y sanciones	1.600	1.728	1.866	2.016
Otros Ingresos No Tributarios	15.301	16.525	17.847	19.275
Participaciones de la Nación	2.953.420	3.075.770	3.188.882	3.291.004
Educación calidad	324.070	341.246	358.649	375.864
Alimentación escolar	40.585	42.208	43.686	44.996
Agua Potable	419.598	436.382	451.655	465.205
Deporte	56.803	59.075	61.143	62.977
Cultura	42.603	44.307	45.858	47.234
Libre Inversión	1.129.541	1.174.723	1.215.838	1.252.313
Libre Destinación	940.220	977.829	1.012.053	1.042.414
Ingresos Sector Salud	2.074.845	2.157.839	2.233.363	2.300.364
Aseguramiento	2.034.981	2.116.380	2.190.454	2.256.167
Salud Pública	39.864	41.459	42.910	44.197
TOTAL EGRESOS	6.197.315	6.483.828	6.760.130	7.023.927
A. FUNCIONAMIENTO	808.363	840.698	870.122	896.226
Servicios Personal	194.941	202.739	209.834	216.130
Gastos Generales	356.077	370.320	383.281	394.780
Concejo Municipal	98.023	101.944	105.512	108.677
Personería Municipal	80.340	83.554	86.478	89.072
Transferencias Corrientes	78.982	82.141	85.016	87.567
B. INVERSION	4.915.952	5.151.211	5.380.871	5.603.290
Otros Sectores	1.540.200	1.606.021	1.667.692	1.724.178
Recursos propios	1.300.907	1.387.351	1.479.816	1.578.748
Salud	2.074.845	2.157.839	2.233.363	2.300.364
C. DEUDA	473.000	491.920	509.137	524.411
Deuda Pública	473.000	491.920	509.137	524.411
Sentencias y Conciliaciones	0	0	0	0

Fuente: Documento CONPES 146, 148 y 149 de Enero, Febrero y Marzo 2012 y el presente estudio.

9.3 PROYECCIONES TRANSFERENCIAS SISTEMA GENERAL DE PARTICIPACIONES

SISTEMA GENERAL DE PARTICIPACIONES

2012 – 2015

AÑO	TOTAL	PROPOSITO GENERAL					EDUCACIÓN		
		LIBRE DESTINACION	AGUA POTABLE	DEPORTE	CULTURA	LIBRE INVERSION	CALIDAD	ALIMENTACION	GRATUIDAD
2012	2.828.597.651	940.220.705	419.597.524	56.803.911	42.602.933	1.129.541.033	199.246.319	40.585.226	124.824.000
2013	2.944.331.759	977.829.533	436.381.425	59.076.067	44.307.050	1.174.722.674	209.806.374	42.208.635	131.439.672
2014	3.050.740.273	1.012.053.567	451.654.775	61.143.730	45.857.797	1.215.837.968	220.506.499	43.685.937	138.143.095
2015	3.146.231.598	1.042.415.174	465.204.418	62.978.042	47.233.531	1.252.313.107	231.090.811	44.996.515	144.773.964

Fuente: Documento CONPES 146, 148 y 149 de Enero, Febrero y Marzo 2012 y el presente estudio.

PROYECCIONES SECTOR SALUD

2012 – 2015

AÑO	AFILIADOS	VALOR UPC	RECURSOS SGP	RECURSOS FOSYGA	RECURSOS PROPIOS	TOTAL ASEGURAMIENTO	SALUD PUBLICA
2012	6.364	352.000	1.141.909.351	1.007.221.932	84.900.851	2.240.128.000	39.863.564
2013	6.464	360.800	1.311.402.358	932.418.038	88.390.804	2.332.211.200	30.865.223
2014	6.564	378.840	1.398.274.649	994.184.963	94.246.148	2.486.705.760	31.945.506
2015	6.664	405.359	1.518.947.200	1.079.984.155	102.379.689	2.701.311.043	32.903.871

Fuente: Documento CONPES 146, 148 y 149 de Enero, Febrero y Marzo 2012 y el presente estudio.

9.4 SECTORES AFECTADOS CON SERVICIO DE LA DEUDA

CONCEPTO	AÑO 0 (2011)	VALOR AJUSTADO AÑO 1 (2012)
A. INGRESOS CORRIENTES	6.446.281	6.197.315
TRIBUTARIOS	1.219.559	1.148.647
NO TRIBUTARIOS	5.226.477	5.048.668
INGRESOS DE CAPITAL	245	0
B. GASTOS DE FUNCIONAMIENTO	791.830	808.363
GASTOS DE PERSONAL	212.054	194.941
GASTOS GENERALES	319.142	356.077
CONCEJO MUNICIPAL	98.023	98.023
PERSONERIA MUNICIPAL	79.234	80.340
TRANSFERENCIAS CORRIENTES	83.377	78.982
C. GASTOS DE INVERSION	4.888.872	4.915.952
C. AHORRO OPERACIONAL (A-B-C)	765.579	473.000
INTERESES EN LA VIGENCIA		119.000
SALDO DEUDA ACTUAL		996.069

Fuente: Secretaría de Hacienda Municipal

9.5 SECTORES AFECTADOS CON SERVICIO DE LA DEUDA

CONCEPTO	AÑO 2012	AÑO 2013	AÑO 2014	AÑO 2015
LIBRE INVERSION - OTROS SECTORES	1.129.541	1.174.723	1.215.838	1.252.313
Deuda Pública Banco Agrario 2007	102.000	0	0	0
Amortización Capital	84.000	0	0	0
Intereses	18.000	0	0	0
Deuda Pública Bancolombia 2009	371.000	363.400	335.346	107.686
Deuda Pública - Amortización Capital	270.000	270.000	270.000	66.640
Deuda Pública – Intereses	101.000	93.400	65.346	41.046
Disponible Inversión	656.541	811.323	880.492	1.144.627

Fuente: Secretaría de Hacienda Municipal

9.6 INDICADORES FINANCIEROS

INDICADOR	FORMULA	INDICADOR 2.009	INDICADOR 2.010	INDICADOR 2.011
Eficiencia en el recaudo del Impuesto Predial	$\frac{\text{Total recaudo vigencia}}{\text{Recaudo potencial}} \times 100$	14,56%	12,21%	18,92%
Carga tributaria per cápita	$\frac{\text{Recaudo ingresos tributarios}}{\text{Población total Municipio}}$	\$164,63	\$171,25	\$181,45
Dependencia de las transferencias	$\frac{\text{* Monto de transferencias}}{\text{Total ingresos corrientes}}$ * no se incluye salud	43.8%	41.2%	51.2%
Participación gastos de funcionamiento	$\frac{\text{Gastos Funcionamiento}}{\text{Total ingresos corrientes}}$	10.5%	12.1%	12.2%
Gastos de funcionamiento per cápita	$\frac{\text{Gastos funcionamiento}}{\text{Población total del Municipio}}$	\$95,78	\$128,58	\$117,81
Participación gastos de personal en ingresos corrientes	$\frac{\text{Gastos personal}}{\text{Total ingresos corrientes}}$	3.3%	2.3%	3.2%
Participación gastos generales en ingresos corrientes	$\frac{\text{Gastos generales}}{\text{Total ingresos corrientes}}$	3.7%	6.6%	4.9%
Participación gastos del Concejo en ingresos corrientes	$\frac{\text{Gastos Concejo}}{\text{Total ingresos corrientes}}$	1.4%	1.3%	1.5%
Participación gastos Personería en ingresos corrientes	$\frac{\text{Gastos Personería}}{\text{Total ingresos corrientes}}$	1.1%	1.1%	1.2%
Relación inversión social / ingresos corrientes	$\frac{\text{Inversión social}}{\text{Total ingresos corrientes}}$	68.8%	77.4%	75.8%

9.7 PLAN OPERATIVO ANUAL DE INVERSIONES (Ver en Anexos)

10. SEGUIMIENTO Y EVALUACIÓN

Para el seguimiento y evaluación del Plan de Desarrollo del Municipio de Imués, se establecerá como instrumentos básicos y de obligatorio cumplimiento las siguientes herramientas

10.1 PLANES DE ACCION

Conforme lo establece la ley, cada dependencia de la administración Municipal, al inicio de cada vigencia fiscal deberá elaborar su respectivo Plan de Acción Anual por programas, proyectos o actividades, teniendo como insumos básicos: el Plan de Desarrollo Municipal, Esquema de Ordenamiento Territorial, Planes Sectoriales, programas y proyectos priorizados por la comunidad y los recursos financieros para la vigencia.

- **Contenido de los Planes de Acción:** estos incluyen las estrategias, objetivos, proyectos, metas, actividades, fuentes de financiación, recursos y cronograma de ejecución para cada actividad.
- **Aprobación de los Planes de Acción:** son aprobados en Consejo de Gobierno, en esa sesión se concertaran e integraran nuevos proyectos y actividades para obtener mejores resultados.
- **Divulgación:** Una vez aprobados los Planes de Acción se publicarán en un lugar visible de la Administración, preferiblemente en la cartelera de cada dependencia.

10.2 PLANES OPERATIVOS ANUALES DE INVERSIONES MUNICIPALES

En cada vigencia fiscal, la Secretaría de Planeación Municipal en coordinación con la Tesorería elaborarán el POAI, el cual contiene una parte general; en la cual se incluye un resumen de la asignación de acuerdo con el Sistema General de Participaciones por sectores; y una parte estratégica, en la cual se describe en forma desagregada las inversiones previstas por programas, proyectos o rubros presupuestales.

Para la elaboración del POAI se tendrán como insumos básicos los siguientes:

- El Plan Financiero adoptado por el Municipio.
- Las inversiones priorizadas por la comunidad en el Plan de Desarrollo Municipal.
- Planes de Acción.
- Monto de recursos disponibles de la vigencia fiscal

10.3 INDICADORES DE GESTIÓN

De conformidad con la ley, los indicadores para la evaluación del Plan de Desarrollo Municipal serán los establecidos en el mismo plan. La secretaria de Planeación es la instancia coordinadora del proceso de construcción y análisis de los indicadores para evaluar la gestión municipal en todos los sectores.

La información para la construcción de los indicadores de gestión será suministrada por todas las dependencias, equipos de trabajo e instituciones locales, en los tiempos y formas establecidos por la secretaría de Planeación. Esta dependencia se encargará de consolidar y divulgar la información.

Los indicadores se construyen por la Administración Municipal de acuerdo a los aspectos que se deseen evaluar:

- Indicadores de avance físico de los planes, programas o proyectos: sirven para evaluar o verificar el cumplimiento de las actividades físicas de los proyectos.
- Indicadores de Avance Financiero: sirven para evaluar o verificar el avance del proyecto con respecto a los recursos invertidos.
- Indicadores de relación entre la ejecución física y la ejecución financiera.
- Indicadores de impacto: permiten medir el cambio que un programa o proyecto produjo sobre la realidad local.

10.4 INFORMES DE GESTIÓN

La Administración Municipal, elaborará anualmente un informe de gestión en el cual se muestre en forma objetiva y sustentada con datos cuantificables, el avance y cumplimiento de los diferentes programas y proyectos, mediante indicadores de gestión.

- El informe anual muestra los resultados obtenidos en relación con lo estipulado en el Plan de Desarrollo Municipal, este informe refleja el cumplimiento de las metas propuestas y el impacto generado en el bienestar y desarrollo de la población.
- El informe contiene una información de tipo general en la cual se dé cuenta de la estructura social, económica, política y ambiental del Municipio; y otra de tipo estratégico sobre aspectos de vocación, visión de desarrollo y demás temas de alto impacto como los servicios públicos, la generación de empleo, la educación, la salud y la infraestructura física general, entre otros.
- Los informes respectivos, serán entregados, además de las instituciones de control que lo requieran, a Juntas de Acción Comunal, Concejo Municipal y Consejo Territorial de Planeación.

ARTICULO SEGUNDO.- El presente Acuerdo rige a partir de la fecha de su publicación y sanción.

COMUNÍQUESE, SANCIÓNENSE Y CUMPLASE

Dado en el Salón de Sesiones del Honorable Concejo Municipal de Imués – Nariño, a los veintiséis (26) días del mes de Junio del año dos mil doce (2012).

FRANCO ALIRIO CAICEDO
Presidente

MARY ROSA MERA
Secretaria