
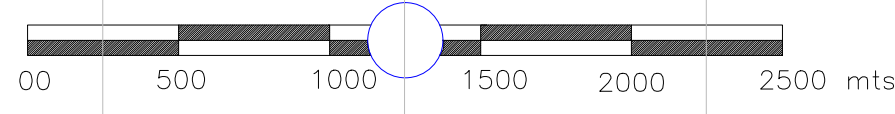


MUNICIPIO DE SIBATE



MUNICIPIO DE GRANADA

MUNICIPIO DE SOACHA

MUNICIPIO DE SILVANIA


MUNICIPIO DE SOACHA

MUNICIPIO DE FUSAGASUGA

MUNICIPIO DE PASCA

CONVENCIONES AMENAZA NATURAL	
SIMB.	AREA DE AMENAZA NATURAL
[Orange Box]	CARRIVAMENTO GENERALIZADO
[Yellow Box]	AMENAZA ALTA POR EROSION
[Light Yellow Box]	AMENAZA MEDIA POR EROSION
[Red Box]	AMENAZA BAJA POR EROSION
[Green Box]	AMENAZA ALTA POR INCENDIOS
[Light Green Box]	AMENAZA BAJA POR INCENDIOS
[Blue Box]	AMENAZA ALTA POR INUNDACION
[Light Blue Box]	AMENAZA BAJA POR INUNDACION
[Blue Box]	RELACION EN MAREA
[Blue Box]	DEGRADACION AMBIENTAL (CONTAMINACION DE TODA INDOLE - REPRISA DEL MUSA)

CONVENCIONES	
[Green Line]	Lindero Municipal
[Red Line]	Lindero Veredal
[Black Line]	Via Nacional
[Grey Line]	Via Departamental
[Dashed Line]	Carreterile Rural
[Yellow Line]	Camino Rural
[Blue Line]	Curva de Nivel
[Blue Line]	Rio, Quebrada, Laguna
[Blue Circle]	Represa



DEPARTAMENTO DE CUNDINAMARCA
MUNICIPIO DE SIBATE
 SECRETARIA DE PLANEACION

AJUSTE AL PLAN DE ORDENAMIENTO TERRITORIAL 2002

CONTIENE **DIAGNOSTICO AMENAZAS NATURALES**
 FUENTE: PBOT 2010 - Estudio Actual
 ESTUDIO DISEÑO:
 SECRETARIA DE PLANEACION

V.B. ALCALDE MPAL.
DR. JOSE URIEL GONZALEZ VARGAS
 V.B. SECRETARIO PLANEACION MPAL.
DR. CESAR IVAN OCHOA BELLO
 V.B. SECRETARIO DE INFRAESTRUCTURA:
ING. NELSON EFREN CAJAMARCA LOPEZ

FECHA **ABRIL DEL 2010**
 ESCALA: 1 : 25.000
 PLANO: DE: **A-25**