


**PLAN INTEGRAL ÚNICO DE ATENCIÓN A LA
POBLACIÓN DESPLAZADA
PIU 2008-2011**

TOLEDO NORTE DE SANTANDER



**PEDRO ALONSO MENDOZA SANTAFE
ALCALDE MUNICIPAL**

1. CARACTERIZACIÓN TERRITORIAL Y POBLACIONAL

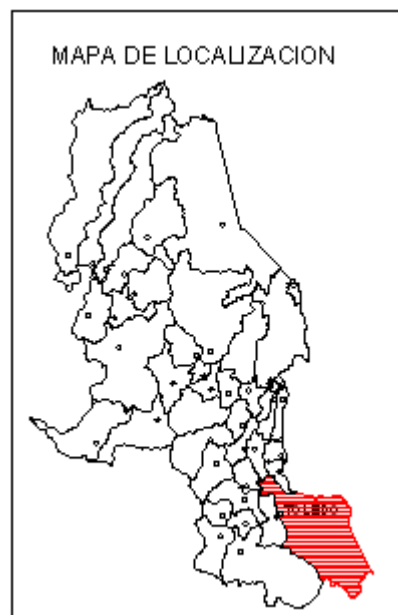
1.1 CARACTERIZACIÓN DEL CONTEXTO SOCIAL

El Municipio de Toledo, Departamento de Norte de Santander, situado en el extremo centro - nororiental de la República de Colombia, zona de frontera con la República de Venezuela, con la cual comparte 72,614 Km. Hace parte de los municipios de la provincia de Pamplona y administrativamente en términos ambientales pertenece al Corpes de Centro oriente.

El Departamento de Norte de Santander tiene una superficie de 21.987 Km², equivalente al 1.93% del área total de Colombia. Toledo a su vez posee una superficie de 1617 Km² que equivalen al 7.176% de la superficie total del Departamento.

Dado que su localización geográfica corresponde al sector centro – nororiental del territorio colombiano, sobre el flanco / vertiente oriental de la cordillera Oriental, en las estribaciones de la Sierra Nevada del Cocuy, el Municipio presenta un relieve básicamente montañoso, con una reducida parte del piedemonte llanero en el Corregimiento de Gibraltar; conformando el establecimiento múltiple de zonas de vida y aportando un sistema hidrológico exuberante, grandes cantidades de agua a la cuenca del Orinoco.

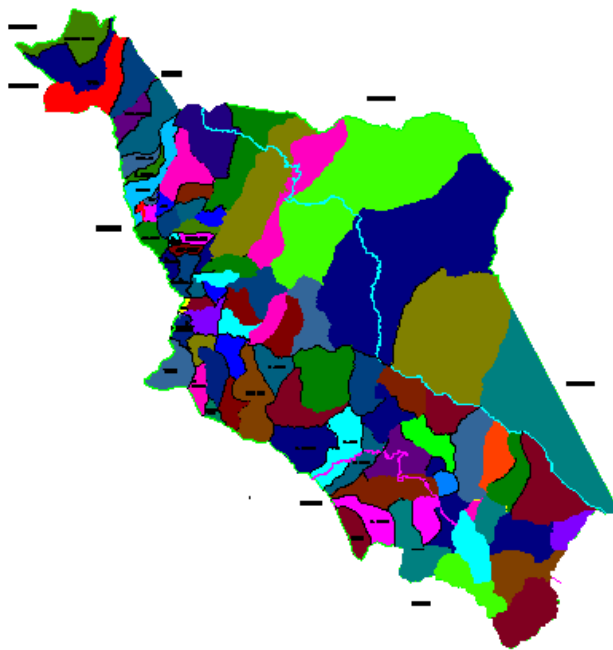
LOCALIZACIÓN DE TOLEDO EN EL DEPARTAMENTO



El Municipio de Toledo, limita por el norte con los municipios de Chinácota, Herrán y la República de Venezuela; por el oriente, con Venezuela y el municipio de Herrán; por el sur, con el municipio de Cubará, Departamento de Boyacá, siendo el río Cobaría su límite natural; y por el occidente, con los municipios de Labateca, Chinácota, Pamplonita y Chitagá. La cabecera Municipal de Toledo dista de la Ciudad de Cúcuta 98 kilómetros.

Su territorio se enmarca desde los 350 m.s.n.m. en la zona sur o del Sarare en las riveras de los ríos Cubugón y Cobaría, en los límites con el departamento de Boyacá hasta los 3600 m.s.n.m en el Alto de Mejué, 3400 mts. En el Alto de la Piedra del Águila o 3200 en el Páramo de Santa Isabel, lo que en consecuencia le permite tener en su territorio una variada expresión de las zonas de vida; desde el bosque húmedo tropical en la parte sur del municipio hasta el bosque muy húmedo montano en la zona alta del parque Nacional Natural del Tamá en el norte del municipio. La cabecera municipal está a una altura promedio de 1626 m.s.n.m., tomada esta medida en el atrio del Templo Parroquial San Luís de Toledo, con una temperatura promedio de 19 grados centígrados.

DIVISIÓN POLÍTICO ADMINISTRATIVA¹



El Municipio presenta como división 4 zonas administrativas tradicionales las cuales incluyen el sector urbano, 3 Corregimientos Especiales (Samoré, San Bernardo de Bata y Gibraltar), 5 Corregimientos Menores (La Loma, San Alberto, La Mesa, El Margua y El Ceibal), 2 corregimientos Menores Auxiliares (La Unión y Román) y 87 veredas. La parte sur del municipio incluye el Resguardo unido U'Wa² que abarca el territorio completo o

¹ Ver plano Esquema de Ordenamiento Territorial

² Creado mediante resolución del INCORA 01204 del 31 de mayo del año 2.000.

PLAN INTEGRAL ÚNICO DE ATENCIÓN A LA POBLACIÓN DESPLAZADA
TOLEDO 2008-2011

parcial de las veredas Segovia, Uncasías, Tamarana, Bóngota, Mundo Nuevo, Cedeño, Cubugón, Troya, La China, Paraíso, Santa Marta, Río Negro, La Mesa, La Barroza, Agua Blanca y Solon Wilches. Esta división conforma la base político administrativa y la unidad territorial objeto del Esquema de Ordenamiento y de gestión ambiental territorial.

Actualmente existe un diferendo limítrofe con el municipio de Cubará Boyacá por la zona comprendida desde el puente sobre el río Cubugón, hasta el puente sobre el río Cobaría, interés marcado por la prospectiva del posible hallazgo de hidrocarburos.

INDICADORES GENERALES

DESCRIPCIÓN DEL MUNICIPIO		
ASPECTO	INDICADOR	2007
GEOGRÁFICO	ALTURA m.s.n.m	1642
	TEMPERATURA PROMEDIO	20°
	DISTANCIA A CAPITAL Km.	98
	NUMERO DE CORREGIMIENTOS	3
	NUMERO DE VEREDAS	87
	EXTENSIÓN EN Km ²	1616,74
DEMOGRÁFICO DANE 2005	POBLACIÓN JUN 2007	17272
	TOTAL VIVIENDAS	4036
	TOTAL HOGARES	4159
	NBI CABECERA	16,95
	NBI RESTO	51,01
	NBI TOTAL	41,68
	PSD EXPULSADOS	17
	PSD RECEPTORES	30
SERVICIOS PÚBLICOS TOTAL URBANO RURAL Y SUBURBANO POR VIVIENDAS	COBERTURA DE ALCANTARILLADO	1422
	COBERTURA SIN ALCANTARILLADO	2564
	ENERGÍA ELÉCTRICA	3216
	SIN ENERGIA ELÉCTRICA	770
	CON TELEFONÍA FIJA	409
	SIN TELEFONÍA FIJA	2852

FUENTE: Secretaria de Planeación Departamental

El porcentaje de población que presenta necesidades básicas insatisfechas es del 41.68%, siendo el sector rural el mas afectado. El 35.23% de la totalidad de las viviendas cuentan con agua potable, el 94% de las personas registradas en el SISBEN corresponden a los niveles 1 y 2.

INDICADORES DEL SISBEN Y RÉGIMEN SUBSIDIADO

INDICADOR	POBLACIÓN TOTAL	POBLACIÓN SEGÚN NIVEL DEL SISBEN			
		1	2	3	OTROS
NUMERO DE PERSONAS	18.298	10.761	5.885	933	27
% DE PERSONAS	100,00%	58,81%	32,16%	5,10%	0,15%
RÉGIMEN SUBSIDIADO	11.734	9.053	2.681		
% RÉGIMEN SUBSIDIADO	70,49%	84,13%	45,56%		

FUENTE: Interventoría ARS y Administración SISBEN

De la población total del municipio el 90.97 % se encuentran focalizadas en el SISBEN en los niveles 1 y 2, solo el 70.94% de ellos están afiliados al régimen subsidiado.

Los anteriores indicadores demuestran claramente que el 90.97% de la población depende exclusivamente de la subsidiaridad del estado para garantizar la seguridad social.

POBLACIÓN NO AFILIADA

INDICADOR	POBLACIÓN NO FOCALIZADA
NUMERO DE PERSONAS	692
% DE PERSONAS	3,78%

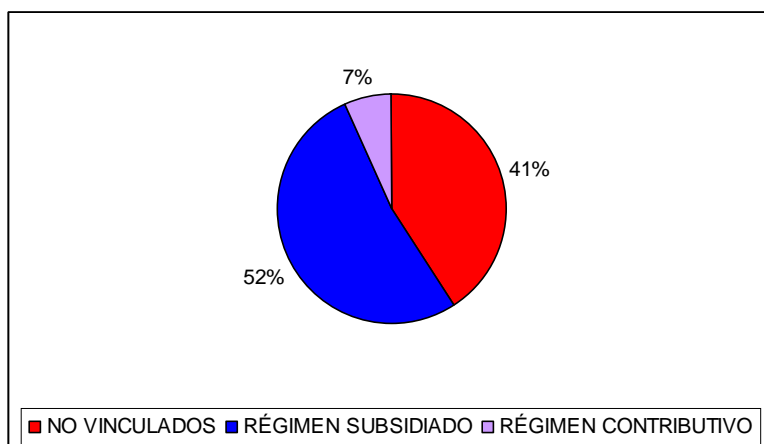
Se calcula que un 3.78% de la población no está focalizada dentro de las fichas del SISBEN, como consecuencia de la falta de actualización y depuración de la base de datos, con eventos de novedades en inclusiones y retiros temporales por la afiliación transitoria al régimen contributivo.

INDICADORES GENERALES DE SALUD

SALUD			
ASPECTO	INDICADOR	2006	2007
COBERTURAS ADMINISTRADORAS ARS	PROYECCIÓN DANE	22438	22625
	TOTAL SISBEN	17349	17647
	SISBEN 1 Y 2	16352	16669
	RÉGIMEN SUBSIDIADO	9006	11892
	RÉGIMEN CONTRIBUTIVO	1103	1493
	TOTAL VINCULADOS	8850	13385
	% DE COBERTURA	55,08	59.1
COBERTURA DE VACUNACIÓN MENORES DE 2 AÑOS	POBLACIÓN MENOR DE 1 AÑO	558	406
	VACUNADOS CONTRA POLIO	223	285
	COBERTURA % POLIO	39,96	40.1
	VACUNADOS PENTAVALENTE	223	285
	COBERTURA % PENTAVALENTE	39,96	40.1
	POBLACIÓN DE 1 AÑO	562	560
	VACUNADOS TRIPLE VIRAL	247	650
	COBERTURA % TRIPLE VIRAL	43,45	48.6
PROGRAMA DE NUTRICIÓN	% DE DESNUTRICIÓN CRÓNICA	12	10
	% DESNUTRICIÓN GLOBAL	7	6
	% DESNUTRICIÓN AGUDA	2	3
	% LACTANCIA MATERNA	75,7	82.5
	% EDA	13,42	2
	% IRA	14,82	10
MORTALIDAD	DEFUNCIÓN MENORES DE 1 AÑO	4	1
	TOTAL DEFUNCIÓN	77	157
	NACIMIENTOS	256	127
	TASA MORTALIDAD INFANTIL / 1000	15,63	7.87
	TASA BRUTA DE MORTALIDAD /1000	3,4	2.52
	TASA BRUTA DE NATALIDAD /1000	11,3	5.61
SANEAMIENTO BÁSICO URBANO	% COBERTURA EN ACUEDUCTO	97,8	100
	% COBERTURA EN ASEO	100	100
	% COBERTURA EN ALCANTARILLADO	99,71	99.71

FUENTE: PAB Y ESE SUR ORIENTAL IPS PEDRO A VILLAMIZAR

COBERTURA DE PROTECCIÓN EN SALUD



De la gráfica anterior preocupa el alto número de personas no vinculadas al sistema general de salud, esto hace que las políticas de promoción y prevención de salud pública se realicen solo por el PAB para este segmento, lo cual no garantiza atención en salud a ningún nivel. Al presentarse emergencias en la IPS Toledo, las personas sisbenizadas tienen derecho a un subsidio cuyo valor es cargado al sistema general de participaciones.

La cobertura del régimen contributivo es un indicador claro de desarrollo y garantía de derechos, al presentarse un 7% de cobertura se pone de manifiesto la pobre generación de empleos dignos. Otra situación que se presenta es la oscilación de este indicador en algunas temporadas del año por la oportunidad de empleos temporales que se suelen presentar, lo cual no incide de manera significativa en el diagnóstico general de la salud

DIAGNOSTICO DEL SECTOR EDUCATIVO

INDICADORES DE GESTIÓN EDUCATIVA				
INDICADORES	2004	2005	2006	2007
POBLACIÓN EN EDAD ESCOLAR 3-18	4316	4268	4317	4368
NUMERO DE MATRICULAS	3764	3607	4102	3932
% DE COBERTURA	87,2	84,5	95	90
DESERCIÓN ESCOLAR				7.7%
BENEFICIARIOS TRANSPORTE ESCOLAR	420	435	480	485
BENEFICIARIOS RESTAURANTE				2622
% COBERTURA RESTAURANTE				100
NUMERO DE DOCENTES	189	228	220	189
DÉFICIT DE DOCENTES	30	32	34	35
NUMERO DE AULAS	198	198	204	205
NUMERO DE ALUMNOS POR AULA	19	18	20	19
NUMERO DE CANCHAS MULTIFUNCIONALES	55	56	57	57
DÉFICIT DE CANCHAS MULTIFUNCIONALES	32	31	30	30
PRUEBAS ICFES	44,6	44,4	45,4	44,11

FUENTE: DIRECCIÓN DE NÚCLEO TOLEDO

En el tema de ampliación de cobertura se ha mejorado sustancialmente en el momento es del 90%; la cual puede aumentar en los próximos años manteniendo la constante la política de la calidad de la educación en los componentes de restaurante, transporte, recuperación, mantenimiento y construcción de infraestructura, en este último aspecto falta más inversión.

Las inversiones en educación han incidido en la reducción de la deserción, adicionalmente se ha aumentado la planta docente, sin embargo el tema de calidad académica tiene una tendencia negativa, evidenciándose en los resultados de las pruebas ICFES³ los cuales se catalogan como medio bajo. Este tema es prioritario si se quiere generar un proceso de desarrollo partiendo de la calificación del recurso humano.

DERECHOS HUMANOS

La apropiación territorial es sin duda uno de los elementos fundamentales del fortalecimiento de la gobernabilidad democrática, entendiendo esta como la capacidad del Estado de responder a las demandas sociales. La mayoría de las cuales se dan en contextos específicos y únicos, que responden a realidades locales y propias.

Por esta razón siendo consecuentes con las políticas de fortalecimiento de los procesos de descentralización, la Dirección General de Derechos Humanos del Ministerio del Interior se ha propuesto fortalecer los espacios de concertación y participación ciudadana en la definición de políticas públicas en Derechos Humanos y Derecho Internacional Humanitario en los Planes de Departamentales y Municipales de Desarrollo.

Cuando se habla de fortalecer lo local, no es solo necesario concebir la tarea desde las instituciones es necesario empoderar a los interlocutores, a los actores, a los ciudadanos. Pensar los Derechos Humanos desde una perspectiva democrática y de gobernabilidad, contempla la importancia de fortalecer a los actores sociales, de crear y consolidar espacios de participación.

Una de las principales fuentes de riesgo a la garantía de los Derechos humanos y el DIH⁴ es sin duda el conflicto armado, que tiene sus raíces en lo regional y en lo local es allí donde hay que buscar las claves de su evolución o mas bien de su degradación, sus efectos son a sí mismo locales y por tanto es necesario que la búsqueda de salidas pase por el fortalecimiento local, por empoderar a los entes territoriales a través de su compromiso, y de la construcción de estrategias de prevención, promoción y defensa de los Derechos Humanos y el IDH a nivel local, donde los actores territoriales participen activamente.

Toledo como uno de los 15 municipios de Norte de Santander focalizados por el Segundo Laboratorio de Paz en el eje básico de la promoción y vivencia de los DH se adelantaron actividades coordinadas por la Personería Municipal, CONSORNOC y FUNPROCEP⁵, partiendo desde la base para la educación y practica de los DH, teniendo como población objetivo la comunidad estudiantil de los colegios Guillermo Cote Bautista y San Bernardo.

³ Instituto Colombiano Para El Fomento De La Educación Superior

⁴ Derecho Internacional Humanitario

⁵ Fundaciòn para la promoción de la cultura y la educación popular

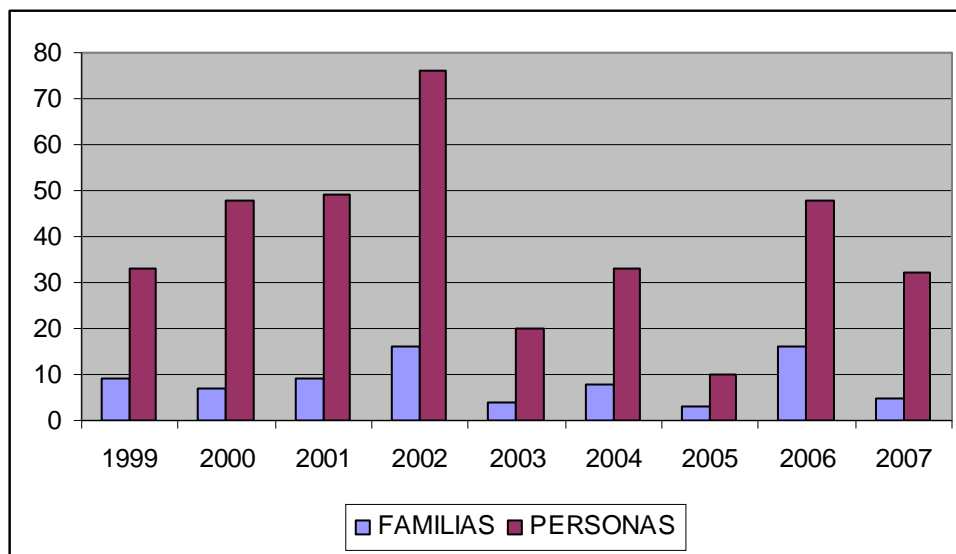
El proyecto de red de comunidades educativas viene fortaleciendo en los colegios de Toledo y San Bernardo la vivencia de los derechos humanos, la convivencia pacífica, la transformación dialogada de los conflictos, la cultura de paz y la equidad de género, mediante procesos de formación, acompañamiento, asesoría, trabajo en red e incidencia política, con el fin de aporte al beneficio del derecho fundamental de la educación como garantía para la construcción social de la paz.

Los resultados obtenidos desde la implementación en el año 2005. Capacitación de los docentes y padres de familia en temas de derechos humanos, convivencia pacífica y democracia, conformación de 2 comités de convivencia escolar Toledo y San Bernardo respectivamente, creación de un centro de transformación de conflictos en la perspectiva de derechos humanos, elaboración de 2 mapas de conflictos como insumo para diseñar las actividades del Centro de Transformación de conflictos.

1.2 CARACTERIZACIÓN DE LA DINÁMICA DEL DESPLAZAMIENTO

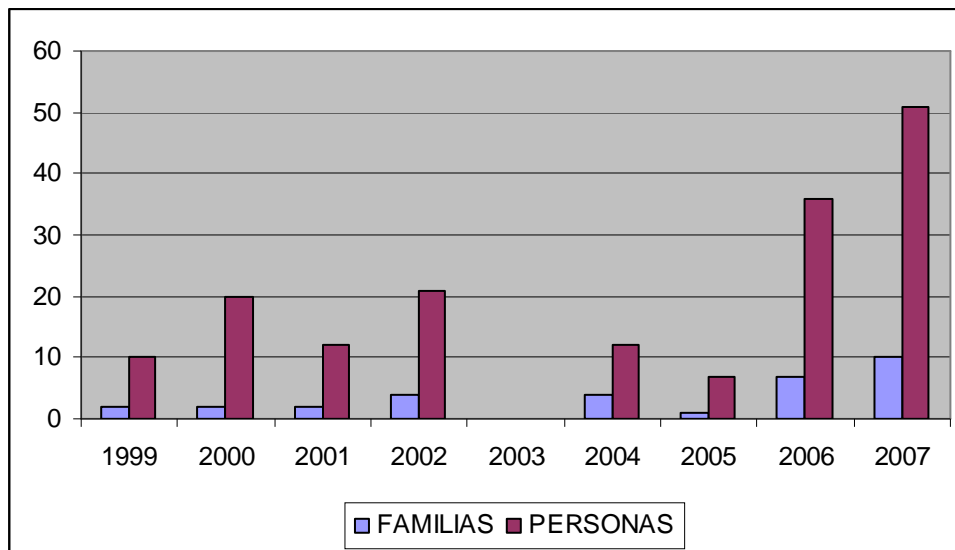
Toledo es un municipio en alto riesgo de desplazamiento como centro expulsos y respetos; su ubicación geopolítica sirve como establecimiento y corredor estratégico para los grupos armados ilegales, su control es prioritario para las fuerzas militares constitucionales, esta situación alimenta el conflicto sumado a la gran dispersión de la población rural que la hace vulnerable con un nivel alto de dificultad de garantizarles la seguridad.

FAMILIAS Y PERSONAS EXPULSADAS



FUENTE: FEDERACIÓN NACIONAL DE MUNICIPIOS Y DNP

FAMILIAS Y PERSONAS QUE LLEGAN



FUENTE: FEDERACIÓN NACIONAL DE MUNICIPIOS Y DNP

La estadística anterior nos indica que Toledo es un centro expulsor de población por razones de orden público, debido al mayor número de personas y familias que han salido del municipio en relación con las que han llegado, sin embargo en los últimos dos años la tendencia es contraria, esto se debe a la presencia constante de las fuerzas del estado y la agudeza del conflicto en el departamento de Arauca.

Está en proceso de formulación e implementación el PIU⁶, por los alcances de las directrices de la Procuraduría General de la República y el programa de la Presidencia de La República Acción Social, con el objetivo de tener un plan formulado con proyectos específicos en salud, educación, servicios públicos, vivienda, sector productivo, entre otros, con el fin de garantizar la estabilidad socioeconómica de la población desplazada, dándoles los espacios necesarios para la participación activa en actividades preliminares de diagnóstico, y formulación de las Planes de Desarrollo

RELACIÓN POBLACIÓN DESPLAZADA MUNICIPIO DE TOLEDO

Año	Número de familias	Número de Personas	Número de Hombres	Número de Mujeres	Número de Niños	Numero de Niñas	Situación Actual
2001	2	13	3	9	1	0	1 familia retorno para Arauca
2004	2	9	2	2	3	2	Estabilizados
2005	2	11	2	2	6	1	1 Familia se fue para Bogotá
2006	7	36	7	7	11	11	6 Familias retornaron a Saravena

⁶ Plan Integral Único de Atención a la Población Desplazada

PLAN INTEGRAL ÚNICO DE ATENCIÓN A LA POBLACIÓN DESPLAZADA
TOLEDO 2008-2011

2007	13	65	11	13	23	18	2 familias se fueron una para Fortul y otra Chitagá
2008	10	54	10	16	15	13	1 Familia retorno a TAME 1 Familia no fue incluida en el RUPD

FUENTE: REGISTRO PERSONERÍA MUNICIPAL

Zona de expulsión: Departamentos de Arauca y Boyacá
Causas de Desplazamiento: Combates
Actores Responsables: Grupos ilegales al Margen de la Ley
Zonas de concentración: Corregimientos, veredas y Casco Urbano del Municipio

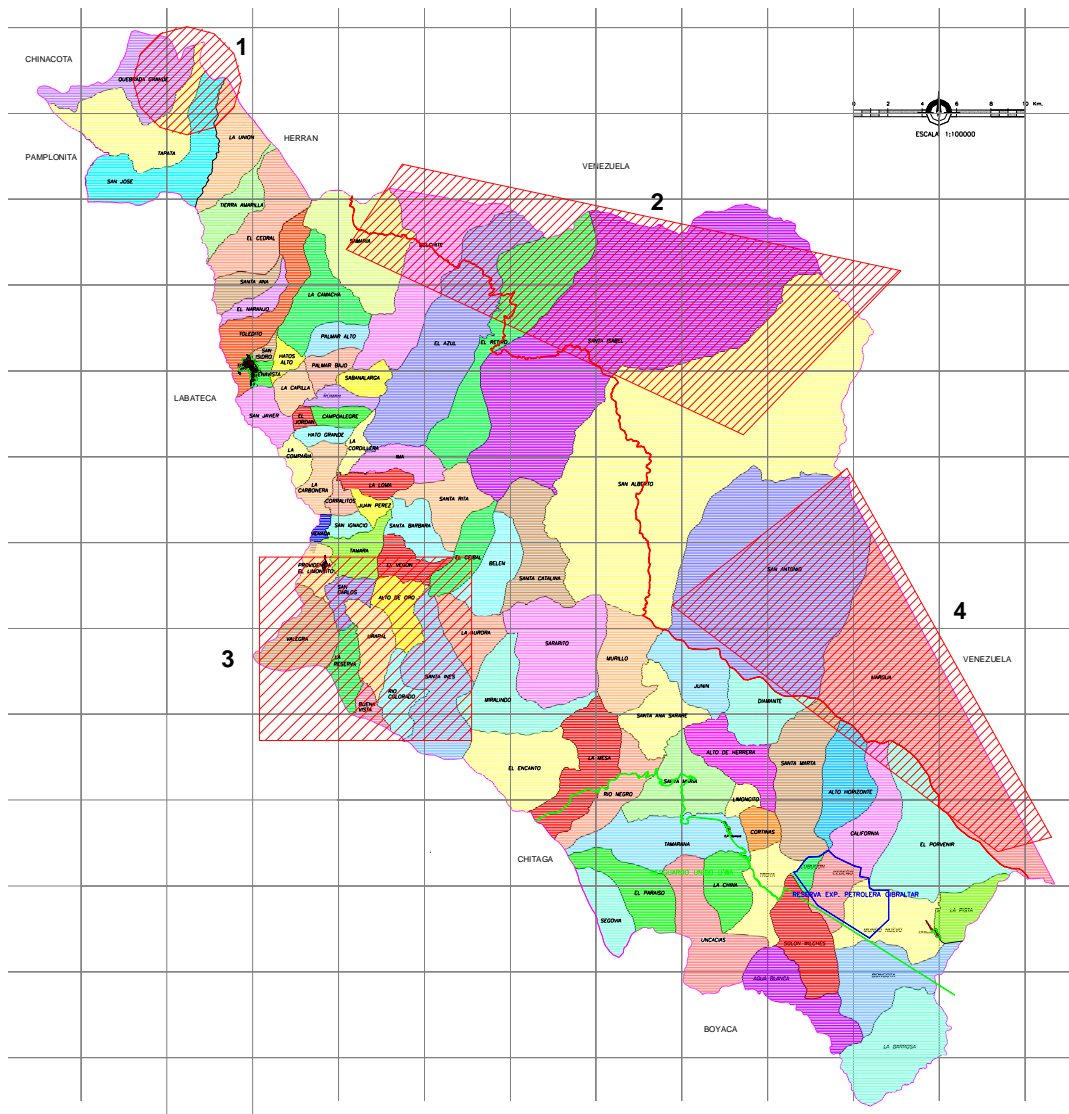
EVOLUCIÓN DEL ORDEN PÚBLICO EN EL MUNICIPIO DE TOLEDO

Los antecedentes durante la década del 90 definieron al municipio de Toledo, como un corredor estratégico para los grupos ilegales armados, situación que determino el éxodo hacia centros urbanos cercanos como Cúcuta, Bucaramanga y Pamplona. La presión de la delincuencia impidió el accionar del Estado para adelantar el mantenimiento de la infraestructura productiva; malla vial primaria con la carretera central de La Soberanía hacia los departamentos de Arauca y Boyacá, la secundaria hacia Cúcuta y las redes rurales, este escenario de conflicto freno la dinámica comercial de productos básicos de la economía regional como el ganado bovino proveniente del Departamento de Arauca hacia los centros de Bucaramanga y Cúcuta, Café, plátano, yuca, entre otros, la concentración de la subversión determino el estancamiento progresivo de la economía.

Cuando se inició la aplicación de la política de seguridad democrática, disminuyo la presencia de los grupos armados en los centros poblados y a lo largo de la infraestructura vial, situación que ha garantizado la reactivación de la actividad productiva y comercial, desde el Sarare toledano, hasta los centros de consumo de Cúcuta, Pamplona y Bucaramanga; recuperándose la tranquilidad al interior de la comunidad rural. Aumento la inversión social y la articulación a los encadenamientos productivos.

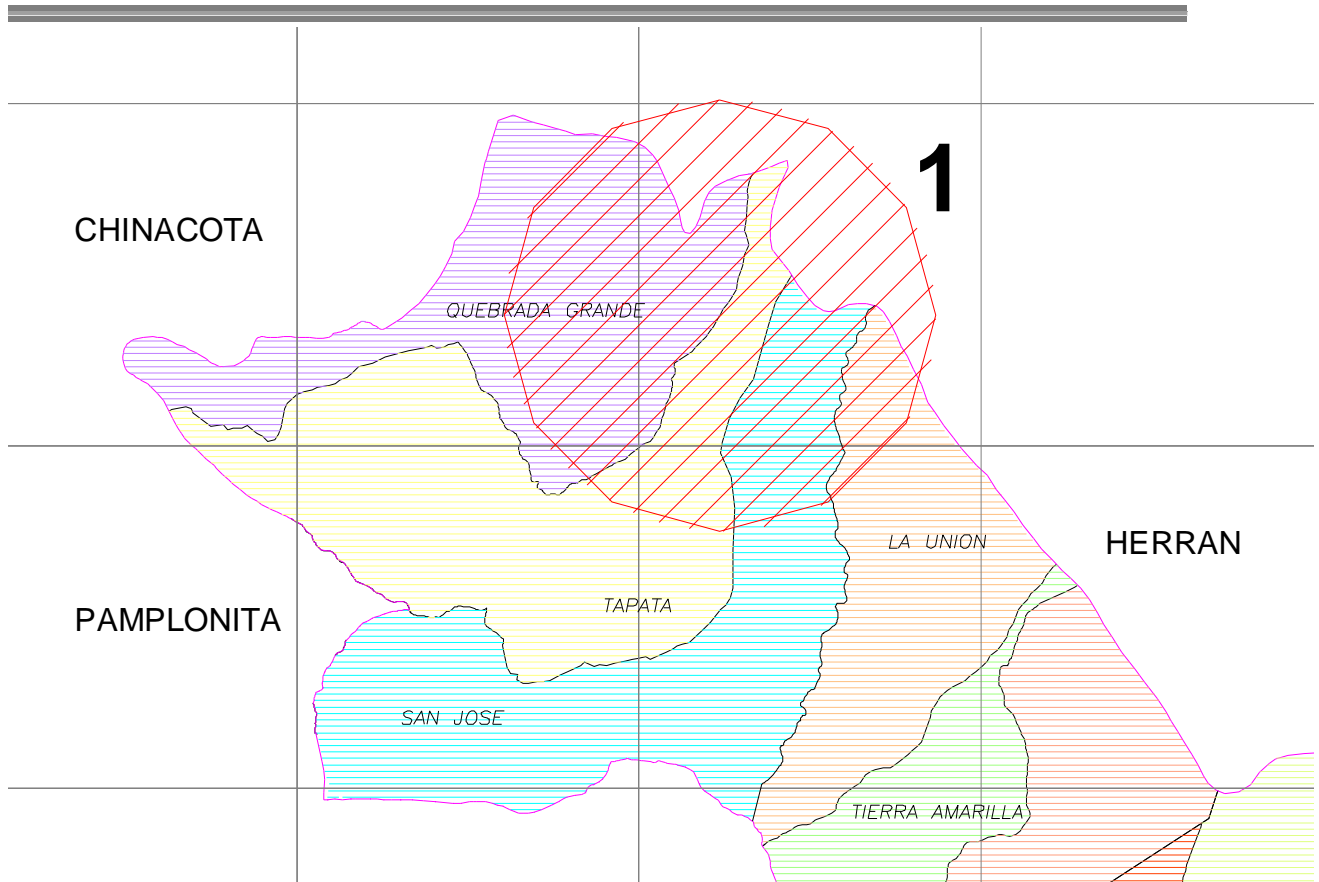
Sin embargo la amenaza de estos grupos no ha desaparecido, permanecen a la expectativa de reincidir en la medida que disminuya la presencia del estado en todas sus manifestaciones. En la actualidad se han identificado 4 zonas de estratégicas para los intereses de la subversión, en el mapa siguiente se identifican dimensionando el área de influencia.

MAPA DE RIESGO DE DESPLAZAMIENTO



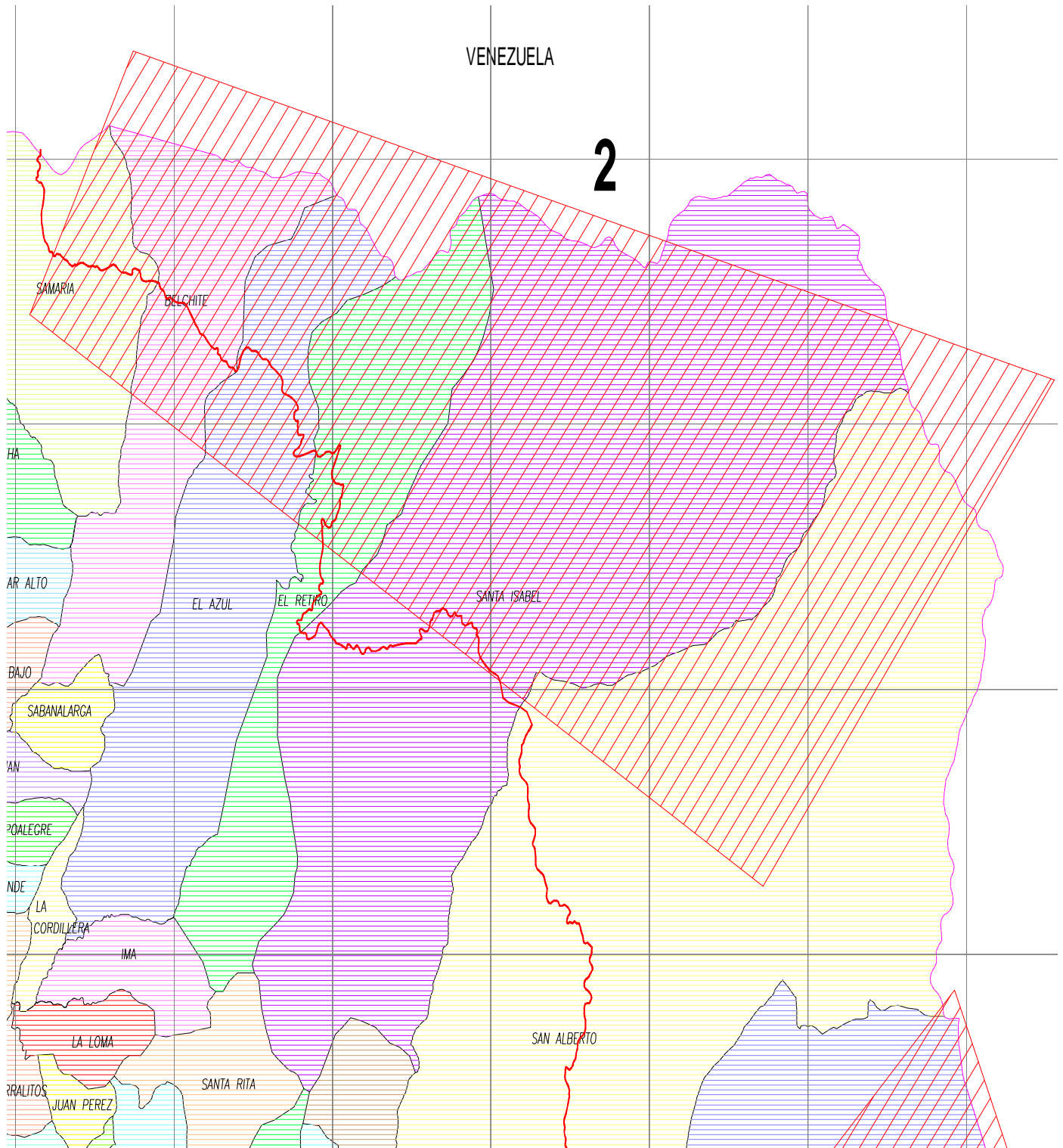
1. Zona nororiental del municipio, corredor de fácil conexión por carretable con el municipio de Herrán.
2. Zona oriental jurisdicción del parque Tama, corredor estratégico y refugio transitorio que en determinado momento facilito la acción delictiva.
3. Zona centro occidental, corredor de fácil conexión entre las zonas rurales de los corregimiento de San Bernardo y Chucarima del municipio de Chitaga.
4. Zona sur del Parque Nacional Natural Tama, donde se presume que hay cultivos ilícitos.

PLAN INTEGRAL ÚNICO DE ATENCIÓN A LA POBLACIÓN DESPLAZADA
TOLEDO 2008-2011

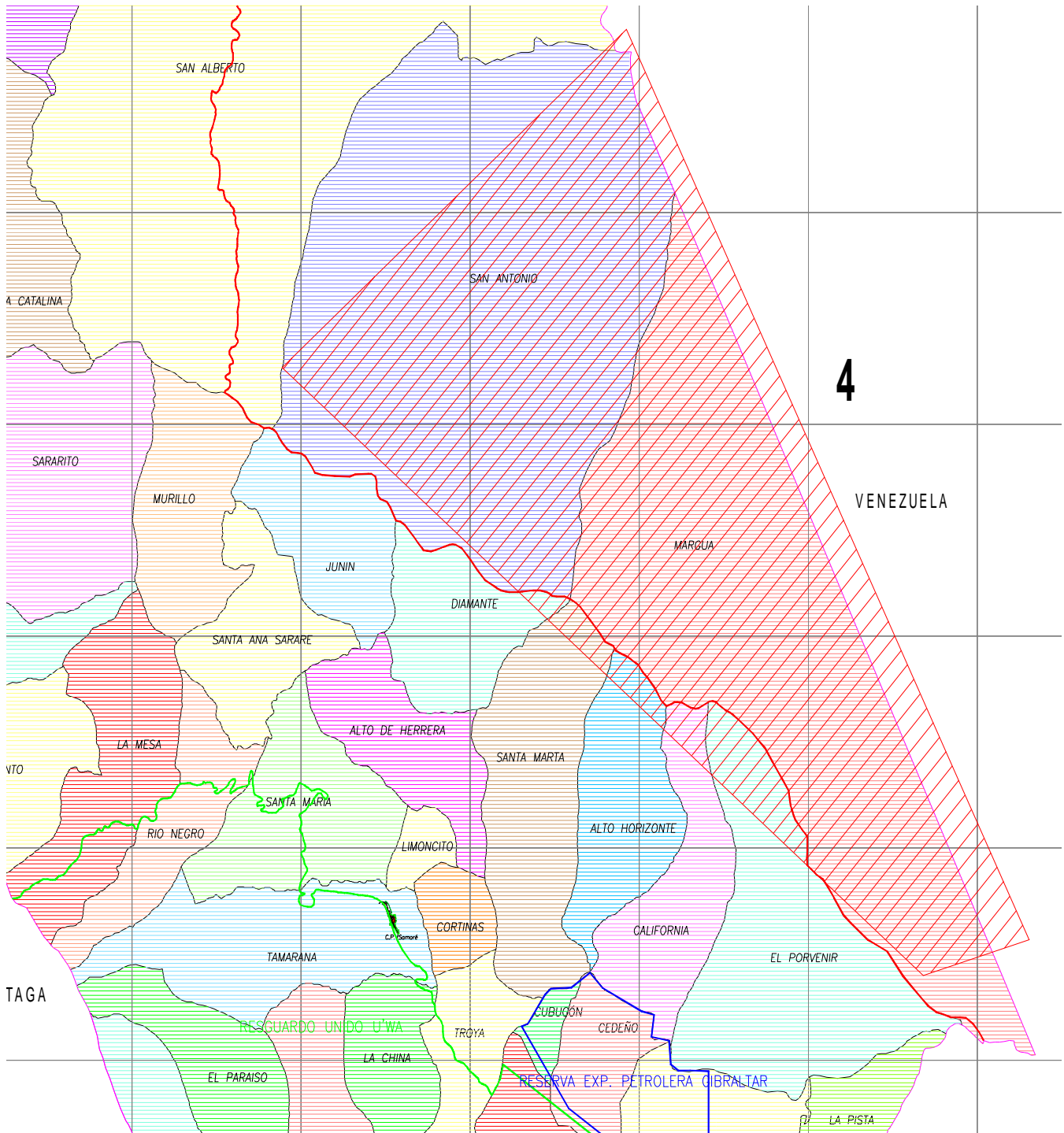


En esta zona existe una conexión directa con el municipio de Herrán que en algunos momentos facilitó la acción delictiva, razón suficiente para clasificarla como de atención constante por parte de las autoridades.

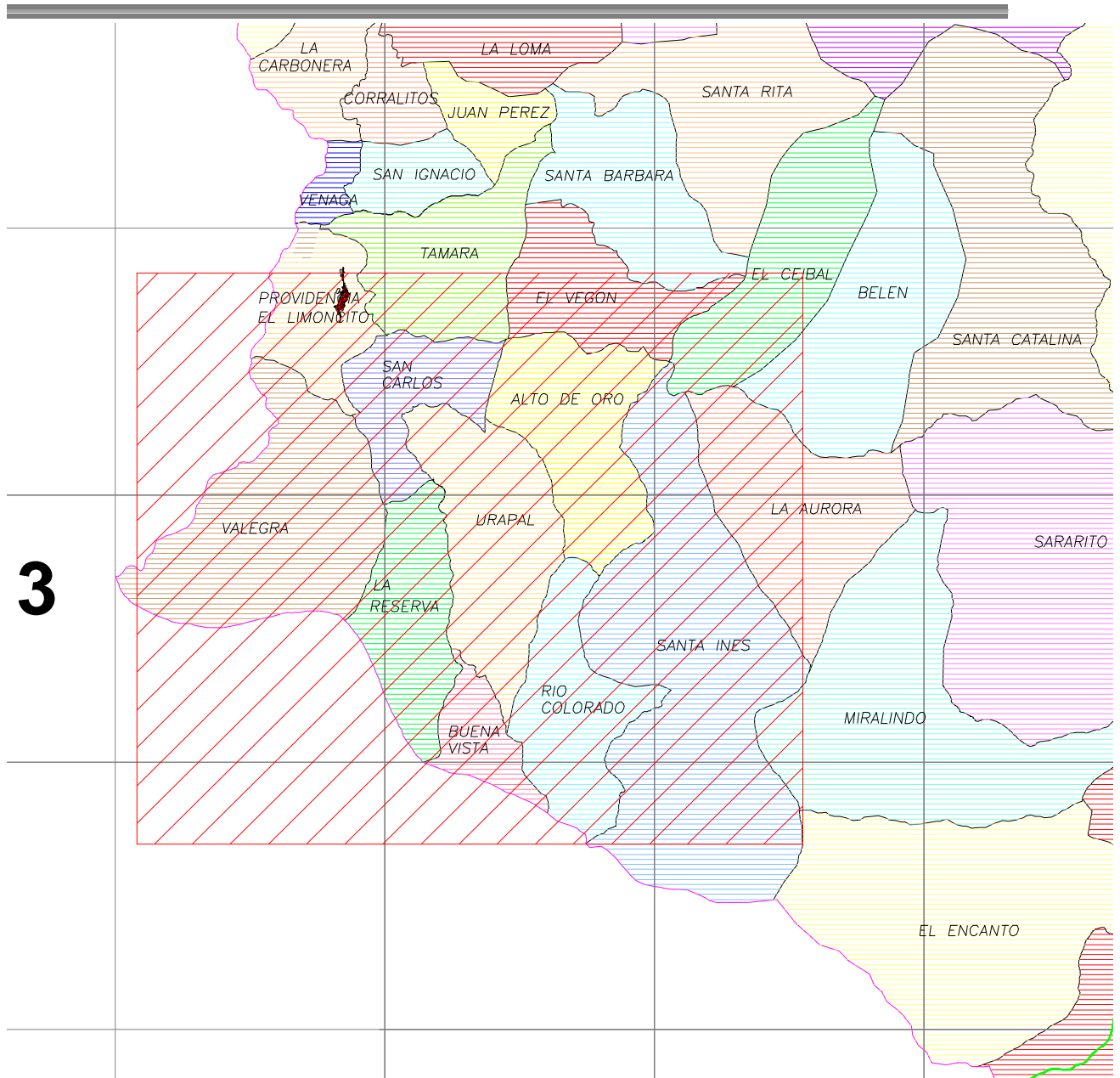
PLAN INTEGRAL ÚNICO DE ATENCIÓN A LA POBLACIÓN DESPLAZADA
 TOLEDO 2008-2011



PLAN INTEGRAL ÚNICO DE ATENCIÓN A LA POBLACIÓN DESPLAZADA
TOLEDO 2008-2011



¡POR UN TOLEDO MAS NUESTRO!



Esta zona fue altamente hostigada en el pasado, generando desplazamientos de grupos familiares con afectación directa en la dinámica comercial con el departamento de Arauca. Con la política de seguridad democrática se recuperó en este sentido, sin embargo se mantiene la amenaza.

1.3 CARACTERIZACIÓN DE LA DEMANDA

El desplazamiento de las familias no se dio de forma simultánea, fueron llegando individualmente, sin generar una concentración que ocasionara una emergencia de atención humanitaria, este proceso permitió la atención integral de las personas desde el chequeo médico, asistencia alimentaria, coordinación para el alojamiento provisional en

PLAN INTEGRAL ÚNICO DE ATENCIÓN A LA POBLACIÓN DESPLAZADA
TOLEDO 2008-2011

casas de parientes y vinculación al sistema educativo de los niños y jóvenes en edad escolar

Inmediatamente se inicio el proceso para garantizar la vinculación al sistema general de seguridad social, afiliándolos al SISBEN, la oficina de enlazatura de familias en acción implemento el conducto regular para recibir la asistencia en subsidios correspondientes y asistencia para garantizar los insumos básicos de la canasta escolar.

La mayoría de la población desplazada se encuentra en el casco urbano, compartiendo la vivienda con familiares, determinando la integración en actividades socioeconómicas que progresivamente definen una estabilidad. El porcentaje restante se concentra en el sector rural donde se han integrado al desarrollo de actividades agropecuarias similares a las que desempeñaban en sus lugares de origen.

Lo anterior no es suficiente para garantizarles la restitución de derechos, se requiere la formulación de programas específicos en vivienda, generación de ingresos, permanencia en el sistema educativo y la organización para el aprovechamiento de la oferta institucional.

Teniendo en cuenta que 58% de la población son niños en edad escolar, que requieren una atención especial en salud, educación, recreación, seguridad alimentaria y verificación del derecho fundamental a la identidad, de forma inmediata accedieron a los programas del ICBF y al sistema educativo básico.

Existe en el grupo de familias, 10 madres cabeza de hogar, con responsabilidad de atender 3 a 4 niños, deduciendo la asistencia integral a este grupo especial que requiere la articulación a programas específicos de generación de ingresos y apoyo psicosocial. En general son hogares jóvenes que facilitan su proceso de restitución de derechos que se pueden adaptar a nuevas circunstancias de vida, bajo una adecuada orientación.

1.4 OFERTA INSTITUCIONAL

INSTITUCIÓN	FUNCIÓN FRENTE AL DESPLAZAMIENTO	POBLACIÓN OBJETIVO
ICBF	asistencia psicosocial, médica, alimentaria y jurídica a la PSD	población infantil, mujer cabeza de hogar y tercera edad
Acción Social	asesoría permanente en las diferentes fases del PIU, registro de la PSD, canalización de ayudas de diferentes agencias de cooperación, coordinan la ejecución de los programas sociales de la presidencia de la república	todos los grupos etarios y especiales de la PSD

PLAN INTEGRAL ÚNICO DE ATENCIÓN A LA POBLACIÓN DESPLAZADA
TOLEDO 2008-2011

INSTITUCIÓN	FUNCIÓN FRENTE AL DESPLAZAMIENTO	POBLACIÓN OBJETIVO
SENA	programas de generación de ingresos, asociatividad, fondo emprender, registro en el programa de empleabilidad, formación en competencias laborales	jóvenes y adultos
FUNPROCEP	capacitación en prevención, promoción y ejercicio de los derechos humanos y el DIH	toda la PSD
CONSORNOC	Corporación que canaliza recursos del orden nacional e internacional para: promoción de los derechos, resolución de conflictos, proyectos productivos y desarrollo comunitario y veeduría ciudadana	toda la PSD
ORDICOP	Elaboración de una base de información que mida la evolución del conflicto en la jurisdicción del laboratorio de paz, asesoría en resolución de conflictos	representantes de la PSD
secretaría del interior del departamento	liderar y coordinar con los municipios las políticas públicas para la atención de la PSD	toda la PSD
ECOPETROL	cofinanciar proyectos de consolidación de la PSD en área de influencia de la inversión social	asociaciones de PSD
Banco Agrario de Colombia	líneas especiales de crédito finagro	asociaciones de PSD
INCODER	asesora y financia la convocatoria para el acceso a tierras y proyectos productivos	asociaciones y/o familias de PSD
Defensoría del pueblo	garantizar que se cumplan las políticas públicas de atención a la PSD	toda la PSD
Personería	registro de la PSD y veeduría del proceso de atención integral	toda la PSD
comisaría de familia	garantizar los derechos de la infancia, adolescencia y juventud	infancia, adolescencia y juventud

PLAN INTEGRAL ÚNICO DE ATENCIÓN A LA POBLACIÓN DESPLAZADA
TOLEDO 2008-2011

INSTITUCIÓN	FUNCIÓN FRENTE AL DESPLAZAMIENTO	POBLACIÓN OBJETIVO
Planeación Municipal	diseñar los planes y programas de atención a la PSD	toda la PSD
UMATA	organización y constitución de grupos asociativos de trabajo agropecuario	asociaciones de PSD
CTMAPD	analizar, diseñar y evaluar las políticas públicas para la atención de la PSD	toda la PSD

1.5 SISTEMA NACIONAL DE ATENCIÓN INTEGRAL A LA POBLACIÓN DESPLAZADA (SNAIPD)

La consolidación del comité municipal de atención de la PSD, junto con la definición de la organización de la población en situación de desplazamiento, facilita la articulación de las políticas públicas de atención integral, con la secretaria del interior del departamento, que se convierte en el ente conector con todas las instituciones que integran el SNAIPD

2. PLANEACIÓN ESTRATÉGICA PARTICIPATIVA

2.1 IDENTIFICACIÓN DEL PROBLEMA

La población en situación de desplazamiento no cuenta con una organización que los agrupe y les permita interlocutor de manera formal con las entidades, la carencia de asociaciones de PSD en Toledo hace que se mantenga invisible su situación y hace difícil para la administración Municipal la articulación de políticas públicas en su beneficio.

La PSD en Toledo desconoce los procedimientos de registro, acceso a las ayudas de emergencia, sus derechos y la oferta institucional para mejorar su difícil situación.

La presencia institucional de las entidades se centra en los municipios donde se agudiza el problema de desplazamiento, (Ocaña, Tibú, Área Metropolitana de Cúcuta...) descuidando el acompañamiento, asesoría y seguimiento de municipios como Toledo.

El municipio de Toledo no cuenta con la capacidad instalada ni con los recursos económicos suficientes, destinados para enfrentar eventos de desplazamiento potenciales, los cuales son difíciles de cuantificar y adicionalmente se tienen las condiciones geopolíticas que favorecen su ocurrencia.

La PSD asentada en Toledo en casa de parientes vive en condiciones de hacinamiento mitigable, se conforman con proveerse del alimento, negándose a seguir la ruta individual de atención que plantea la ley, desconociendo por completo el proceso para la restitución de derechos y estabilización socioeconómica.

Se presenta la rotación de alojamiento temporal entre el sector urbano y rural, impidiendo el seguimiento y control en el proceso de estabilización, dificultando la convocatoria para las sesiones del CTMAPD.

Las demás situaciones expuestas se articulan a las anteriores, manifestando de forma general, que la atención individual se limita a la restitución de derechos fundamentales, tales como la vinculación al sistema general de seguridad social, educación, asistencia alimentaria y costos básicos de la canasta escolar, que son derechos de la ruta individual de restitución, sin generar independencia total e ingresos, deduciendo que el problema se concentra en la falta de organización y reconocimiento como asociación para articularse plenamente al SNAIPD definiendo su estabilización socioeconómica.

2.2 FORMULACIÓN DE OBJETIVOS

Debe apuntar a solucionar la situación problema generada por la falta de organización y reconocimiento como asociación, que de forma indirecta a impedido la atención integral en pleno a la PSD registrada, limitando su restitución de derechos en términos de supervivencia, sin generación de ingresos que los proyecte hacia una estabilización socioeconómica sostenible y sustentable que forme parte de la dinámica del desarrollo comercial del municipio de Toledo.

Ante esta situación la primera meta propuesta a conseguir durante el primer trimestre del 2009 es la constitución de la ASOCIACIÓN DE POBLACIÓN DESPLAZADA DEL MUNICIPIO DE TOLEDO, como organización de base que será acompañada en todo el proceso de restitución integral de derechos fundamentales y generación de ingresos para la articulación plena al SNAIPD, como garantía de oferta institucional para la estabilización socioeconómica.

Diligenciar las matrices propuestas por El Comité Departamental de Atención a la Población Desplazada, para definir compromisos presupuestales entre la Gobernación y El Municipio en los sectores de vivienda, generación de ingresos, acceso a tierras, educación, asistencia internacional, derechos humanos, fortalecimiento institucional, salud, entre otros temas, además de conocer la ruta de acceso a SNAIPD.

La formulación de objetivos se articula a la parte estratégica del Plan de Desarrollo 2008-2011 de la siguiente forma:

2.3 IDENTIFICACIÓN DE LA FINALIDAD ARTICULADA A LAS ESTRATEGIAS DEL SEGUNDO OBJETIVO PLAN DE DESARROLLO 2008-2011

Construir colectivamente un modelo de desarrollo socioeconómico bajo el esquema de generación de oportunidades, donde se cualifique el recurso humano, se explote de manera sostenible la inmensa riqueza natural que posee el territorio con criterios de: inclusión social, fortalecimiento de las organizaciones de base y la protección del medio ambiente.

2.3.1 Definición colectiva del modelo de desarrollo socioeconómico

Mediante la concertación con los diferentes sectores sociales se deben definir las prioridades de inversión, los proyectos jalonadores del desarrollo y las metodologías de vinculación al modelo productivo.

PROGRAMAS SUBPROGRAMAS Y PROYECTOS

PROGRAMA	SUBPROGRAMA	PROYECTO
Fortalecimiento de las organizaciones de base	Promoción participativa del desarrollo	Acompañamiento a los proyectos productivos
	Capacitación en competencias laborales	
	Participación comunitaria	
	Procesos integrales de evaluación institucional	
	Viabilidad de iniciativas productivas	
	Apoyo en la gestión de proyectos	
	sensibilización de la importancia del trabajo en equipo	
	Implementación de oficinas para asociaciones y JAC	
Generación de empleo digno	Promoción participativa del desarrollo	Generación de empresa
	Proyectos productivos	
	Capacitación en competencias laborales	
	Programas de extensión en carreras técnicas, tecnológicas y profesionales	
	Convenios SENA y Universidades	

2.3.2 Articulación del modelo de desarrollo local con las directrices departamentales, nacionales y del mercado global.

Ningún proyecto de desarrollo local puede estar desconectado de las directrices nacionales y departamentales; porque automáticamente queda por fuera de los programas estatales de apoyo técnico financiero.

PLAN INTEGRAL ÚNICO DE ATENCIÓN A LA POBLACIÓN DESPLAZADA
TOLEDO 2008-2011

PROGRAMAS SUBPROGRAMAS Y PROYECTOS

PROGRAMA	SUBPROGRAMA	PROYECTO
Desarrollo productivo	Cadena forestal	Apoyo a proyectos de desarrollo
	Distritos de Riego	
	Oportunidades Rurales	
	Alianzas productivas	
	Cadena hortifrutícola	
	Cadena de cacao	
	Cadena ganado carne, leche y subproductos	
	Cadena especies menores	
	Café especial Toledo	
	Reordenamiento de la explotación de especies menores y arcilla	
	Sostenibilidad de la explotación minero energética	
	Estructuración del ecoturismo	
	Infraestructura para el desarrollo	
	Cadena caña panelera, agroindustria y subproductos	
Sostenibilidad ambiental	Plan ambiental regional	Recuperación, manejo y conservación de los recursos naturales
	Asistencia técnica para la gestión ambiental	
	Recuperación de parques urbanos	
	Educación ambiental	
	Plan de manejo PNN Tamá	

PLAN INTEGRAL ÚNICO DE ATENCIÓN A LA POBLACIÓN DESPLAZADA
TOLEDO 2008-2011

	Labranza mínima	
	Proyectos productivos sostenibles	
	Control y vigilancia ambiental	
	Plan de saneamiento y manejo de vertimientos	
	Cocinas sin humo	
	Plan de manejo de residuos sólidos	
	Revisión ajuste y restitución del esquema de ordenamiento territorial	
	Parques eco turísticos	

2.3.3 Inclusión de los grupos vulnerables al sistema productivo disminuyendo la subsidiaridad del estado.

Esta estrategia pretende restablecer la capacidad productiva de los grupos poblacionales afectados por la pobreza y la marginalidad.

PROGRAMAS SUBPROGRAMAS Y PROYECTOS

PROGRAMA	SUBPROGRAMA	PROYECTO
Atención integral a la población desplazada	Atención población desplazada	Implementación del PIU
	seguridad alimentaria	
	Viabilizar iniciativas productivas	
	Apoyo en la gestión de proyectos	
	Subsistencia mínima	
	Reunificación familiar	
Mujer cabeza de familia	Atención integral a las mujeres cabeza de hogar	Apoyo a la productividad de la Mujer cabeza
	Viabilizar iniciativas productivas	

PLAN INTEGRAL ÚNICO DE ATENCIÓN A LA POBLACIÓN DESPLAZADA
TOLEDO 2008-2011

	Apoyo en la gestión de proyectos	de familia
	Sensibilización de la importancia del trabajo en equipo	
Atención a la tercera edad	Terapia ocupacional productiva	Atención integral a la tercera edad
	Atención a la tercera edad	
Jóvenes con futuro	Organizaciones juveniles	Promoción y atención integral de la juventud
	Red de jóvenes líderes culturales	
	Jóvenes rurales	
	Viabilizar iniciativas productivas	
	Apoyo en la gestión de proyectos	
	Sensibilización de la importancia del trabajo en equipo	
	Emprenderismo juvenil	
Población discapacitada	Atención población discapacitada	atención integral a la población discapacitada
	Educación para el trabajo y la integración social	

PLAN INTEGRAL ÚNICO DE ATENCIÓN A LA POBLACIÓN DESPLAZADA
TOLEDO 2008-2011

2.4 RESULTADOS O PRODUCTOS ESPERADOS

No	OBJETIVO	PESO	37,86%		
2	Construir colectivamente un modelo de desarrollo socioeconómico bajo el esquema de generación de oportunidades, donde se cualifique el recurso humano, se explote de manera sostenible la inmensa riqueza natural que posee el territorio con criterios de: inclusión social, fortalecimiento de las organizaciones de base y la protección del medio ambiente.				
ESTRATEGIA		PESO	2,47%		
2,3	Inclusión de los grupos vulnerables al sistema productivo disminuyendo la subsidiaridad del estado.				
PROGRAMA		PESO	0,45%		
2,3,1	Atención integral a la población desplazada				
SUB PROGRAMAS		No	METAS	PROYECTOS	COSTOS
2,3,1,1	Atención población desplazada	M31	100 % del PIU implementado	Implementación del PIU	\$ 200.000.000,00
2,3,1,2	seguridad alimentaria				
2,3,1,3	Viabilizar iniciativas productivas				
2,3,1,4	Apoyo en la gestión de proyectos				
2,3,1,5	Subsistencia mínima				
2,3,1,6	Reunificación familiar				
PROGRAMA		PESO	0,45%		

PLAN INTEGRAL ÚNICO DE ATENCIÓN A LA POBLACIÓN DESPLAZADA
TOLEDO 2008-2011

2,3,2 Mujer cabeza de familia					
SUB PROGRAMAS		No	METAS	PROYECTOS	COSTOS
2,3,2,1	Atención integral a las mujeres cabeza de hogar	M32	4 proyectos productivos acompañados integralmente	Apoyo a la productividad de la Mujer cabeza de familia	\$ 200.000.000,00
2,3,2,2	Viabilizar iniciativas productivas				
2,3,2,3	Apoyo en la gestión de proyectos				
2,3,2,4	Sensibilización de la importancia del trabajo en equipo				
PROGRAMA				PESO	0,45%
2,3,3 Atención a la tercera edad					
SUB PROGRAMAS		No	METAS	PROYECTOS	COSTOS
2,3,3,1	Terapia ocupacional productiva	M33	1 proyectos gerontológico productivos	Atención integral a la tercera edad	\$ 200.000.000,00
2,3,3,2	Atención a la tercera edad				
PROGRAMA				PESO	0,34%
2,3,4 Jóvenes con futuro					
SUB PROGRAMAS		No	METAS	PROYECTOS	COSTOS
2,3,4,1	Organizaciones juveniles	M34	4 organizaciones juveniles fortalecidas	Promoción y atención integral de la juventud	\$ 150.000.000,00
2,3,4,2	Red de jóvenes lideres culturales				

PLAN INTEGRAL ÚNICO DE ATENCIÓN A LA POBLACIÓN DESPLAZADA
TOLEDO 2008-2011

2,3,4,3	Jóvenes rurales	M35	4 proyectos productivos implementados		
2,3,4,4	Viabilizar iniciativas productivas				
2,3,4,5	Apoyo en la gestión de proyectos				
2,3,4,6	Sensibilización de la importancia del trabajo en equipo				
2,3,4,7	Emprenderismo juvenil				
PROGRAMA			PESO	0,23%	
2,3,5	Población discapacitada				
SUB PROGRAMAS		No	METAS	PROYECTOS	COSTOS
2,3,5,1	Atención población discapacitada	M36	Implementación de una oficina de atención integral	atención integral a la población discapacitada	\$ 100.000.000,00
2,3,5,2	Educación para el trabajo y la integración social				

2.5 DEFINICIÓN DE ACTIVIDADES

Prevención del desplazamiento:

Después de analizar el mapa de riesgo del desplazamiento del municipio y conociendo la tradición de expulsor que lamentablemente ha marcado la historia de Toledo, se hace necesario desarrollar las estrategias contempladas en los tres objetivos del plan de desarrollo 2008-2011, con énfasis especial en las áreas identificadas, adicionalmente la fuerza pública tiene definido un plan de intervención en la región.

La Atención y protección:

El municipio ha venido cumpliendo con el suministro de ayudas de emergencia a las nuevas familias de desplazados, teniendo en cuenta el número reducido de casos que se presentan por año, este trabajo se ha desarrollado sin mayores inconvenientes. En cuanto a la protección, se mantiene un sigilo, por parte de las autoridades en cuanto a la identidad de las personas víctimas del desplazamiento, hasta la fecha no se registra un acto de violencia o retaliación en contra de las familias desplazadas asentadas en el municipio.

Consolidación y estabilización socio – económica

Las familias desplazadas de Toledo registran en su gran mayoría más de 2 años de declaratoria de su condición, lo cual exige de la administración un esfuerzo especial por garantizar la consolidación y estabilización socio económica.

A continuación se establecen las acciones y metas por sectores:

PLAN INTEGRAL ÚNICO DE ATENCIÓN A LA POBLACIÓN DESPLAZADA
TOLEDO 2008-2011

SECTOR SALUD

No.	ESTRATEGIAS	ACTIVIDADES	METAS	PRESUPUESTO	INDICADORES	RESPONSABLES
1	Mejorar la atención PSICOSOCIAL de la PD con énfasis en las mujeres, los niños y los jóvenes	Garantizar un profesional para la asistencia psicosocial a los grupos desplazados identificados mediante convenio con universidad	1 Convenio	2.000.000	número de personas que solicitan el servicio / número de personas asistidas	Alcaldía, universidades y Unidad Móvil del ICBF
2	Promover programas integrados (sector salud, educación, recreación, juventud, entre otros) en salud sexual y planificación familiar con énfasis en niñas y niños, jóvenes y mujeres	Campañas de educación promoción y prevención	4 campañas	4.000.000	numero de campañas	Alcaldía y CTMAPD
3	Ampliar la cobertura y consolidar la estrategia de vivienda saludable en los proyectos de construcción y mejoramiento de vivienda	Plan de auto construcción	10 viviendas nuevas	7.500.000	número de viviendas nuevas	Alcaldía, asociación PSD, gobernación CTMAPD
4	Fortalecer los programas y procesos de atención a población desplazada, aumento de cobertura	Inclusión inmediata en el SGSSS	100% de cobertura	4.000.000	cobertura de afiliación	Alcaldía CTMAPD
5	Fortalecer programas de vacunación y atención de eventos prevalentes en la infancia	Jornadas de vacunación	2 jornadas de vacunación	1.000.000	cobertura de vacunación	Alcaldía

PLAN INTEGRAL ÚNICO DE ATENCIÓN A LA POBLACIÓN DESPLAZADA
TOLEDO 2008-2011

SECTOR EDUCACIÓN

No.	ESTRATEGIAS	ACTIVIDADES	METAS	PRESUPUESTO	INDICADORES	RESPONSABLES
1	<i>Desarrollar espacios y programas orientados a promover programas de desarrollo de habilidades que contribuyan en la conformación del proyecto de vida (haciendo énfasis en niños niñas y adolescentes)</i>	Formación en competencias laborales en convenio con el SENA	1 promoción de técnicos del SENA	2.000.000	número de jóvenes capacitados	Alcaldía, SENA
2	<i>Garantizar el acceso a la educación básica primaria, media y secundaria a niños niñas dentro de las políticas gubernamentales educativas del presente cuatrienio (Consideración especial en la población con extra edad)</i>	Aumento de cobertura educativa para niños, niñas y adolescentes	100% de cobertura	2.000.000	número de alumnos matriculados	Alcaldía
3	<i>Garantizar el acceso a la educación técnica tecnológica a jóvenes y adultos (teniendo en cuenta la orientación y los planteamientos del proyecto de vida de la PD</i>	Inclusión al programa Jóvenes Rurales y fondo Emprender del SENA	1 proyecto productivo implementado	5.000.000	número de proyectos implementados	Alcaldía, SENA
4	<i>Fortalecer la capacidad de las instituciones educativas con el fin de cualificar los procesos orientados a la atención de PD</i>	Convenios de cooperación con instituciones educativas	1 convenio suscrito	2.000.000	número de convenios suscritos	Alcaldía, instituciones educativas Toledo

PLAN INTEGRAL ÚNICO DE ATENCIÓN A LA POBLACIÓN DESPLAZADA
TOLEDO 2008-2011

No.	ESTRATEGIAS	ACTIVIDADES	METAS	PRESUPUESTO	INDICADORES	RESPONSABLES
5	<i>Incrementar, fortalecer y articular programas de alimentación, apoyo (kits escolares) orientados a garantizar la permanencia y promoción en el sistema educativo de los niños niñas y jóvenes pertenecientes a familias de PD</i>	programas de asistencia escolar	3 programas de asistencia escolar	5.000.000	número de beneficiarios de la asistencia escolar	Alcaldía
6	<i>Desarrollar y fortalecer convenios de acceso a la educación superior, con Universidades Públicas y Privadas</i>	articular con el convenios gobernación- universidades estatales	1 convenio suscrito	4.000.000	número de beneficiarios de becas	Alcaldía Gobernación
7	<i>Apoyar y desarrollar convenios y proyectos orientado a la promoción y ejecución de actividades educativas con énfasis en la PD con el apoyo de la cooperación internacional</i>	Articular con la oferta institucional presente en el municipio	100% de población que demanda el servicio atendida	0	número de Beneficiados sobre número de solicitudes	Alcaldía Gobernación

PLAN INTEGRAL ÚNICO DE ATENCIÓN A LA POBLACIÓN DESPLAZADA
TOLEDO 2008-2011

SECTOR GENERACIÓN DE INGRESOS

No.	ESTRATEGIAS	ACTIVIDADES	METAS	PRESUPUESTO	INDICADORES	RESPONSABLES
1	Análisis de contexto	Estudio de las oportunidades de negocio del entorno	100% de definición de las oportunidades de negocios locales y regionales	5.000.000	Numero de oportunidades implementadas	ALCALDÍA, GOBERNACIÓN SECRETARIA DE DESARROLLO ECONÓMICO, SENA
2	<i>Identificar, articular y fortalecer los programas orientados a estimular la creación y el fortalecimiento micro empresarial</i>	Crear la asociación de la población desplazada del municipio	Conformación de la Asociación de Desplazados del Municipio e Toledo	2.000.000	Número de personas asociadas	CTMAPD
3	<i>Desarrollar programas de generación de empleo en la PD, teniendo en cuenta sectores estratégicos en la región. Elaboración y promoción de propuestas de vinculación de PD al sector Público y Privado en obras de infraestructura y proyectos empresariales.</i>	fomentar y cofinanciar las iniciativas económicas de la PD	2 proyectos productivos en ejecución	10.000.000	Número de personas beneficiadas	CTMAPD
4	<i>Creación fomento y articulación con la base de datos SENA para la empleabilidad de PD</i>	Registro de la oferta de bienes y servicios en la base de datos del SENA para la empleabilidad	100% de registro de la oferta de bienes y servicios	1.000.000	Numero de bienes y servicios registrados	CTMAPD
5	<i>Fomentar la difusión, y articulación de los organismos de crédito con los programas de proyectos productivos</i>	Capacitación sobre las líneas de crédito FINAGRO para grupos asociativos.	2 líneas de crédito FINAGRO	5.000.000	Número de personas beneficiadas	CTMAPD
6	Mercadeo y Comercialización	Articulación a las líneas de los encadenamientos productivos y alianzas comerciales del Ministerio de Agricultura	Una alianza en ejecución	2.000.000	Número de personas beneficiadas	CTMAPD

PLAN INTEGRAL ÚNICO DE ATENCIÓN A LA POBLACIÓN DESPLAZADA
TOLEDO 2008-2011

SECTOR VIVIENDA

No.	ESTRATEGIAS	ACTIVIDADES	METAS	PRESUPUESTO	INDICADORES	RESPONSABLES
1	<i>Incrementar y fortalecer los programas de construcción de vivienda orientados a población desplazada</i>	Gestión de recursos para la cofinanciación de un programa de vivienda rural para la PD en San Bernardo	Formulación de un proyecto con 10 viviendas de interés social para la PSD	5.000.000	número de familias beneficiadas	Alcaldía Gobernación
		Postulación de un proyecto para subsidio de vivienda nueva urbana	Jalonar 10 subsidios de vivienda	5.000.000	número de viviendas construidas	Alcaldía Gobernación
2	<i>Articular y promocionar y fortalecer programas orientados al mejoramiento del hábitat y vivienda (banco de materiales subsidio de mejoramiento, saneamiento y/o legalización de la propiedad urbana de PD)</i>	Establecer convenios de cooperación para el mejoramiento de viviendas rurales	Un convenio establecido gobernación alcaldía para mejorar 5 unidades	3.750.000	número de viviendas mejoradas	Alcaldía Gobernación

PLAN INTEGRAL ÚNICO DE ATENCIÓN A LA POBLACIÓN DESPLAZADA
TOLEDO 2008-2011

SECTOR SEGURIDAD ALIMENTARIA

No.	ESTRATEGIAS	ACTIVIDADES	METAS	PRESUPUESTO	INDICADORES	RESPONSABLES
1	<i>Articular programas de seguridad alimentaria y nutricional con proyectos de prevención y restablecimiento</i>	Suministro de ayuda Humanitaria de urgencia y Emergencia a las familias incluidas en el registro único de población desplazada (Mercado, Kit de Cocina, Kit de Aseo, Arriendo) y vestuario previa valoración.	100% de Atención a la Población Incluida	500.000	No. de familias con Ayuda humanitaria/No. De familias incluidas	Acción Social a través del Operador
		Impulso al Programa Red de Seguridad Alimentaria, mediante la entrega de insumos a las familias para la seguridad alimentaria	100% de Atención a la Población Incluida	500.000	No. de familias beneficiadas/No. De familias incluidas	Acción Social
		Entrega de subsidios de nutrición condicionados para menores de 7 años a familias en situación de desplazamiento mediante el programa de familias en acción.	100% de Atención a la Población Incluida	1.500.000	No. de familias beneficiadas/No. De familias incluidas	Acción Social
2	<i>Promover alianzas y participación de Organismos e instituciones que promuevan y apoyen programas de seguridad alimentaria</i>	Gestión para la implementación de alianzas de seguridad alimentaria con la acción Social y la Federación Nacional de Cafeteros	Un programa de seguridad alimentaria	5.000.000	No de personas beneficiadas	Alcaldía FNC

PLAN INTEGRAL ÚNICO DE ATENCIÓN A LA POBLACIÓN DESPLAZADA
TOLEDO 2008-2011

No.	ESTRATEGIAS	ACTIVIDADES	METAS	PRESUPUESTO	INDICADORES	RESPONSABLES
3	<i>Promoción y fortalecimiento de los comités veedores y mesas municipales y regionales, equipos intersectoriales</i>	Reuniones trimestral del comité técnico municipal de atención a la PSD	12 reuniones	1.000.000	Número de reuniones realizadas/numero proyectado	CTMAPD
4	<i>Planteamiento de estrategias pedagógicas de capacitación y promoción, educación sobre hábitos alimenticios, estilos de vida saludable, nutrición con buen trato, detección oportuna de niños con problemas de desnutrición,</i>	Capacitación integral sobre manipulación y consumo seguro de alimentos	100% de jefes de hogar de la PD capacitada	1.000.000	Número de personas capacitadas	Alcaldía SENA ICBF
5	<i>Elaboración y articulación con instituciones y organizaciones de planes de recuperación nutricional de niños y niñas afectadas por el desplazamiento</i>	Convenio de cooperación con el ICBF para la recuperación nutricional de la niñez desplazada	Un Convenio establecido	1.000.000	Número de niños asistidos	Alcaldía, unidad móvil del ICBF

PLAN INTEGRAL ÚNICO DE ATENCIÓN A LA POBLACIÓN DESPLAZADA
TOLEDO 2008-2011

SECTOR DERECHOS HUMANOS

No.	ESTRATEGIAS	ACTIVIDADES	METAS	PRESUPUESTO	INDICADORES	RESPONSABLES
1	<i>Estrategia de Prevención</i>	Educación en derechos fundamentales y derecho internacional humanitario	<i>Capacitación de la PSD y población en situación de riesgo de ser desplazada</i>	500.000	<i>número de personas capacitadas</i>	<i>Unidad ICBF, Personería, Alcaldía, Comisaria de Familia.</i>
		reactivación del comité municipal de derechos humanos	<i>4 reuniones periódicas</i>	1.000.000	<i>numero de reuniones</i>	<i>Entidades Estatales del orden local, regional y nacional, coordinadas por el CTMAPD</i>
2	<i>Estrategia de Fortalecimiento</i>	Foro con las asociaciones de Juntas de Acción Comunal, grupos asociativos de trabajo agropecuario, asociaciones de mujeres, para conocer la situación actual sobre la prevención y práctica de los derechos humanos.	<i>Foro con la participación de las entidades del Convenio de cooperación</i>	1.000.000	<i>Foros programados y realizados</i>	<i>Unidad ICBF, Personería, Alcaldía, Comisaria de Familia.</i>
3	<i>Elaboración y articulación con instituciones y organizaciones de planes</i>	Realizar intervención interdisciplinaria en las comunidades que presenten situaciones de emergencia por la violación masiva de DDHH.	100% de intervenciones en las situaciones	1.000.000	<i>Numero de situaciones intervenidas</i>	<i>Entidades Estatales del orden local, regional y nacional, coordinadas por el CTMAPD</i>

PLAN INTEGRAL ÚNICO DE ATENCIÓN A LA POBLACIÓN DESPLAZADA
TOLEDO 2008-2011

SECTOR TIERRAS

No.	ESTRATEGIAS	ACTIVIDADES	METAS	PRESUPUESTO	INDICADORES	RESPONSABLES
1	Apoyar los procesos de convocatorias a subsidios para adquisición de tierras a PD	Promoción y apoyo a las convocatorias a subsidios para la adquisición de tierras.	1 participación en la convocatoria para la adquisición de tierras	2.500.000	Numero de participaciones en convocatorias	Alcaldía INCORER
2	Apoyar procesos, programas y proyectos de titulación de baldíos en las áreas en riesgo de desplazamiento con base en la información recolectada en los informes de predios de la declaratoria	Gestión para el saneamiento fiscal y adjudicación de tierras	10 Predios rurales titulados	1.000.000	Numero de predios titulados	Alcaldía INCORER
3	Apoyar procesos, programas y proyectos de saneamiento de la propiedad e las áreas de riesgo de desplazamiento	Inventario de los predios que son objeto de saneamiento.	Inventario actualizado	1.000.000	Numero de predios registrados	Alcaldía INCORER
4	Construcción de Banco de Datos sobre oferta de tierras en el departamento, con el fin de apoyar los convocatorias de subsidios para adquisición de tierras a PD	Articulación de la información de los predios saneados al Banco de Datos	100% de la información registrada	500.000	Numero de predios registrados	Alcaldía INCORER
5	Promoción y aplicación de las medidas de protección de tierras vía ruta individual y ruta colectiva (dentro de la nueva normatividad jurídica)	Capacitación en el tema de protección de tierras	1 capacitación	500.000	Personas capacitadas	Alcaldía

PLAN INTEGRAL ÚNICO DE ATENCIÓN A LA POBLACIÓN DESPLAZADA
TOLEDO 2008-2011

SECTOR FORTALECIMIENTO INSTITUCIONAL

No.	ESTRATEGIAS	ACTIVIDADES	METAS	PRESUPUESTO	INDICADORES	RESPONSABLES
1	Articular las políticas públicas locales de atención de la PSD con las directrices del SNAIPD	Vincular a las entidades del SNAIPD en el proceso de cumplimiento del PIU local	60% de cumplimiento del PIU	0	porcentaje de cumplimiento de metas del PIU	Alcaldía, entidades del SNAIPD

2.6 FUENTES DE VERIFICACIÓN

FUENTE	INFORMACIÓN
DANE	PSD con estabilidad socioeconómica
FEDERACIÓN NACIONAL DE MUNICIPIOS	Cruce de información con el DANE y la Acción social para actualización de las fichas municipales.
MIN INTERIOR	Estadística de la PSD para la formulación de las Políticas nacionales de atención a la PSD
MIN EDUCACIÓN	Indicadores de vinculación al sistema
ACCIÓN SOCIAL	Recursos financieros, técnicos y humanos con destino a la PSD
SENA	Cobertura de los programas y proyectos de capacitación, empleo y generación de ingresos de la PSD
INCODER	Oferta del programa para el acceso a tierras
GOBERNACIÓN	Oferta institucional regional para la PSD
DEFENSORÍA DEL PUEBLO	Cuantifica los casos de asistencia y violación de los DH, hace seguimiento a las políticas públicas
ACNUR	Estadística Nacional del Desplazamiento
CONSORNOC	Estadística sobre la asistencia a familias en SD focalizadas en el segundo laboratorio de paz.
PERSONERÍA	Registro local de las denuncias de la PSD
HACIENDA MUNICIPAL	Presupuesto y ejecución de los recursos de la PSD
CTMAPD	Caracterización de la PSD
PLANEACIÓN	Indicadores de ejecución del PIU.

2.7 SUPUESTOS

Básicamente para la ejecución del PIU del municipio de Toledo se requiere a nivel local de la constitución de la Asociación de la PSD, apropiación presupuestal para la garantía de los derechos fundamentales y estabilización socioeconómica con la cofinanciación de la Gobernación y articulación plena al SNAIPD.

Además, se debe tener en cuenta que el alcance de las metas propuestas no depende exclusivamente de la gestión local, por el contrario está supeditada a condiciones del orden nacional en la canalización de ayudas internacionales con destino al fortalecimiento de los programas especiales para la asistencia a los grupos vulnerables de la Acción Social.

La capacidad de generación de recursos propios, disminuye la base para acceder a la cofinanciación en los niveles departamental, nacional e internacional, quedando condicionados a la asistencia básica humanitaria con mínimas posibilidades de estabilización socioeconómica plena a la PSD.

3. SEGUIMIENTO, MONITOREO Y EVALUACIÓN

El instrumento básico para el seguimiento serán las sesiones de Comité Municipal de Atención a la Población Desplazada, con la veeduría constante de la Personería Municipal, acompañamiento de la Regional de la Acción Social a través del funcionario delegado, espacio donde se analizara la estadística de ejecución presupuestal y progresión en la restitución de derechos de la PSD, cada 3 meses.

El monitoreo se hará a través de un delegado técnico del Comité Municipal de Atención a la población desplazada, verificando directamente las condiciones de habitabilidad y evolución de la estabilización socioeconómica; específicamente en el tema de generación de ingresos, las inspecciones serán cada dos meses.

La evaluación se realizara cada 6 meses, analizando el porcentaje de avance en el logro de las metas, en convocatorias plenas del CTMAPD, con la veeduría integral de la personería en todas las mesas temáticas definidas.