

ADMINISTRACION MUNICIPAL DE PIAMONTE

Alcalde Municipal
Manuel Agustín Cuellar Becerra

Gestora Social
Amalfi Medina Herrera

Secretaria
Barclery Pascuas Valencia

Secretaría de Planeación
Gustavo Ariel Revelo

Moisés Bernardo Calvache Burbano
Ingeniero Civil Profesional de Apoyo

Rubén Darío Martínez
Arquitecto Profesional de Apoyo

SISBEN
Claudia Grajales Cuellar

Sistemas de la Alcaldía
Jefferson Jiménez

Secretaria Auxiliar
Martha Gómez Ordoñez

Coordinación de Desarrollo Agropecuario
Freider Jaime Legarda Mojomboy

Asistente Técnico
William Briñez Jacobo

Secretaría de Educación
José Eugenio Gaviria

Coordinador de Deportes
Jorge Hernando Rosero Arcos

Monitor de Deporte y Cultura
Edwin Ferney Bravo

Bibliotecaria
Jaidy Johana Salazar Jamioy

Secretaría de Gobierno
Carmen Elisa Pill Muñoz

Jefe de Control Interno
Paola Andrea García Belalcazar

Personería Municipal
Nurt Arellys Isairyas Caranton

Gerente ESP Domiciliarios
Esneider Artunduaga Daza

Asuntos Étnicos
Yesenia Guerrero Mojomboy

Enlace Municipal Desplazados
Blanca Ruth Rojas Paladinez

Enlace Acción Social
Martha Lucia Ospina

Inspector de Policía y Tránsito
Sandra Milena Cruz

Archivo y correspondencia
Nelly Gutierrez Charry

Almacenista
María Mery Salazar

Secretaría Financiera
José Félix Morales Macías

Jefe de Presupuesto
Javier Andrés Ordoñez

Secretaria Auxiliar
Bellanit Huaca Mora

Secretaría de Protección Social
Ligia Luisa Tisoy Castro

Aseguramiento
Eivar Fabián Angulo

Comisaría de Familia
Eduard Alberto Joaquín Imbachí

MIEMBROS DEL CONSEJO TERRITORIAL DE PLANEACION

Sector Productivo
Jairo Cesar Mecías

Asociación Mujeres Piamonenses
María Sara Burbano

Promotor Ambiental
Silvio Casanova Ruiz

Líder Asociación Juntas de Acción Comunal
Bernardo Muñoz

Asociación de Desplazados
Marco Tulio Gómez

Representante Comunidades Indígenas
Víctor Jamioy Jojoa

Representante Comunidades Afrocolombianas
Sofía Valencia C.

Asociación Nueva Esperanza
Luz Mila Velasco

EQUIPO CONSULTOR

Diseño Gráfico
Haiver Martínez

Digitalización
Lucely Lorena Córdoba

Comunicadora Social
Mónica Alexandra Bambagüé Macías

Apoyo Componente del Sector Salud
Carlos Hernando Catuche Hoyos

Geógrafo del Desarrollo Ambiental
Mario Fernando Jiménez Bonilla

Economista Esp. en Gestión de la Calidad
Edimer Gonzales Cifuentes

Apoyo local al Componente Comunitario
Gildardo Pastrana Lozada

Administrador de Empresas Agropecuarias
Exp. del Desarrollo Territorial
Jaime Jair Zambrano Otaya

MIEMBROS DEL HONORABLE CONCEJO MUNICIPAL DE PIAMONTE

JOHAN ANDRES PARADA CHACON **Presidente**

SILVIO ROJAS QUINTERO **Primer Vicepresidente**

JOHANA ROSA ARCOS NARVAEZ **Segundo Vicepresidente**

JOSE ORTIZ ANDRADE

GEOVANY BASTIDAS CRUZ

RICARDO CAMPO PEÑA

LAUREANO GOMEZ ORDOÑEZ

CARLOS MARTINEZ CUELLAR

EUGENIO ZAMBRANO MUÑOZ

SHIRLEY CUELLAR MORA

Secretaria

COMISIONES DEL HONORABLE CONCEJO MUNICIPAL DE PIAMONTE

COMISIÓN PRIMERA PERMANENTE DEL PLAN DE DESARROLLO

JOHAN ANDRES PARADA CHACON

Presidente

RICARDO CAMPO PEÑA
LAUREANO GOMEZ ORDOÑEZ

COMISIÓN SEGUNDA PERMANENTE DE GOBIERNO

JOHANA ROSA ARCOS NARVAEZ

Presidente

JOSE ORTIZ ANDRADE
GEOVANY BASTIDAS CRUZ

COMISIÓN TERCERA PERMANENTE DE PRESUPUESTO Y HACIENDA PÚBLICA

CARLOS MARTINEZ CUELLAR

Presidente

SILVIO ROJAS QUINTERO
EUGENIO ZAMBRANO MUÑOZ

Contenido

INTRODUCCION

1	PROCESO Y METODOLOGÍA.....	14
1.1.	MARCO LEGAL NORMATIVO.....	15
	SEGMENTO I.....	18
	FUNDAMENTACION GENERAL DEL PLAN.....	18
2.1.	CARACTERISTICAS GENERALES DEL PLAN.....	19
2.2.	COMPONENTE GENERAL DEL PLAN DE DESARROLLO MUNICIPAL.....	21
3.	RECONOCIMIENTO DEL TERRITORIO.....	25
3.1.	NUUESTRO TERRITORIO – DATOS HISTORICOS.....	25
3.2.	RIQUEZA AMBIENTAL.....	29
3.3.	LA RIQUEZA HISTÓRICA – CULTURA.....	42
3.4.	DIMENSIÓN POBLACIONAL.....	43
3.5.	DESPLAZAMIENTO FORZADO Y CONFLICTO ARMADO EN EL CONTEXTO MUNICIPAL DE PIAMONTE.....	54
	SEGMENTO II.....	56
	DIAGNÓSTICO INTEGRAL POR DIMENSIONES DEL DESARROLLO.....	56
4.	DIAGNÓSTICO INTEGRAL DEL MUNICIPIO DE PIAMONTE CAUCA.....	57
4.1.	DIMENSIÓN: Ambiente Natural.....	62
4.1.1.	COMPONENTES: MEDIO AMBIENTE Y RECURSOS NATURALES.....	62
4.1.DIMENSIÓN:	Ambiente Natural.....	67
4.1.2.	COMPONENTES: GESTIÓN DE RIESGOS DE DESASTRES.....	67
4.1.DIMENSIÓN:	Ambiente Natural.....	70
4.1.3.	COMPONENTES: ORDENAMIENTO TERRITORIAL.....	70
4.2.	DIMENSIÓN: Ambiente Construido.....	72
4.2.1.	COMPONENTES: INFRAESTRUCTURA VIAL, TRANSPORTE Y SERVICIO DE TRANSITO Y MOVILIDAD.....	72
4.2.DIMENSIÓN:	Ambiente Construido.....	77
4.2.2.	COMPONENTES: SERVICIOS PÚBLICOS DOMICILIARIOS – EQUIPAMIENTO SOCIAL E INSTITUCIONAL.....	77
4.2.DIMENSIÓN:	Ambiente Construido.....	82
4.2.3.	COMPONENTES: DESARROLLO ECONÓMICO.....	82
4.3.	DIMENSIÓN: Socio - Cultural.....	84
4.3.1.	COMPONENTES: CONSERVACIÓN Y PROTECCIÓN DEL PATRIMONIO HISTÓRICO Y CULTURAL.....	84
4.3.	DIMENSIÓN: Socio - Cultural.....	90
4.3.2.	COMPONENTES: Agua potable y saneamiento básico – otros servicios.....	88
4.3.DIMENSIÓN:	socio-cultural.....	91
4.3.3.	COMPONENTES: PROMOCIÓN DE VIVIENDA DE INTERÉS SOCIAL.....	91
4.3.DIMENSIÓN:	Socio-Cultural.....	93
4.3.4.	COMPONENTES: PRESTACIÓN Y GARANTÍA DE SERVICIOS DE EDUCACIÓN.....	93
4.3.DIMENSIÓN:	Socio-Cultural.....	96
4.3.5.	COMPONENTES: PRESTACION Y GARANTÍA DE SERVICIOS DE DEPORTE.....	96
4.3.DIMENSIÓN:	Socio-Cultural.....	99
4.3.6.	COMPONENTES: PRESTACIÓN Y GARANTÍA DE SERVICIOS DE SALUD.....	99
4.3.DIMENSIÓN:	Socio-Cultural.....	103
4.3.7.	COMPONENTE: GARANTÍA DE SERVICIOS DE JUSTICIA, ORDEN PÚBLICO, SEGURIDAD, CONVIVENCIA, Y PROTECCIÓN DEL CIUDADANO.....	103
4.3.DIMENSIÓN:	Socio-Cultural.....	105
4.3.8.	COMPONENTES: POBLACIÓN VULNERABLE.....	105
4.4.	DIMENSIÓN: Económica.....	109

4.4.1. COMPONENTES: PROMOCION Y FOMENTO AL DESARROLLO ECONÓMICO-EMPLEO- COMPETITIVIDAD E INNOVACION	109
4.4.DIMENSIÓN: Económica.....	111
4.4.2. COMPONENTES: DESARROLLO RURAL Y ASISTENCIA TECNICA - AGRO-TURISMO Y ECO- TURISMO 111	111
4.5. DIMENSIÓN: Político Administrativa.....	114
4.5.1. COMPONENTES: DESARROLLO COMUNITARIO & FORTALECIMIENTO INSTITUCIONAL.....	114
SEGMENTO III.....	117
ARMONIZACION DE POLITICA NACIONAL DEPARTAMENTAL Y MUNICIPAL - COMPONENTE ESTRATEGICO	117
5. ARMONIZACION DE POLITICA NACIONAL, DEPARTAMENTAL Y MUNICIPAL Y COMPONENTE ESTRATEGICO PIAMONENSE.....	118
6. ANALISIS DE LA SITUACION PROBLEMÁTICA SIN INTERVENCIÓN - EVOLUCION DEL PASADO Y FUTURO PROSPECTIVO PARA EL DESARROLLO SECTORIAL PIAMONENSE	135
6.1. AMBIENTE NATURAL.....	135
6.2. AMBIENTE CONSTRUIDO.....	136
6.3. SOCIOCULTURAL	136
6.4. ECONÓMICA	137
6.5. POLÍTICO ADMINISTRATIVO	137
6.6. RECONOCIMIENTO DE LAS VENTAJAS Y OPORTUNIDADES DEL TERRITORIO	138
CONSTRUCCIÓN DEL ESCENARIO ESPERADO EN EL MUNICIPIO	147
7. COMPONENTE ESTRATEGICO.....	149
7.1. MISIÓN	162
7.2. VISIÓN.....	162
7.3. OBJETIVOS DEL PLAN DE DESARROLLO.....	163
SEGMENTO IV.....	164
PROYECCION DE INGRESOS 2012 – 2015 MUNICIPIO PIAMONTE CAUCA	164
8. DIAGNÓSTICO FISCAL DEL MUNICIPIO.....	165
8.1. ESCENARIO ACTUAL DE LAS FINANZAS DEL MUNICIPIO	167
8.2. RESUMEN VIABILIDAD FISCAL DEL MUNICIPIO	175
8.3. PLAN PLURIANUAL DE INVERSIONES	185
SEGMENTO V.....	187
INDICADORES DE EVALUACION Y RESULTADOS	187
9. INDICADORES DE EVALUACION Y RESULTADOS.....	188
NOTAS –	233
ANEXOS.....	234

Índice de tablas

Tabla 1 Perfil General Del Municipio - Referencia 2012.....	27
Tabla 2. Datos generales del PNN Serranía de los Churumbelos Auka Wasi.....	32
Tabla 3Área y Porcentaje del Municipio en la jurisdicción del PNN.....	34
Tabla 4 Festividades Y Eventos Culturales.....	43
Tabla 5 Estadística De Población - Referencia 2011.....	44
Tabla 6 Proyección de población por Género 2011.....	44
Tabla 7 Desarrollo Fiscal & Equipamiento Municipal - Referencia 2012.....	47
Tabla 8 División Político Administrativo Referencia 2012.....	48
Tabla 9 Estadística De Educación – Referencia 2012.....	50
Tabla 10 Diagnóstico Municipal De Piamonte – Dimensiones Del Desarrollo.....	61
Tabla 11 Factores Agravantes Y Factores Que Contrarrestan La Problemática – Medio Ambiente Y Recursos Naturales.....	65
Tabla 12 Factores Agravantes Y Factores Que Contrarrestan La Problemática - Gestión De Riesgos De Desastres.....	68
Tabla 13 Factores Agravantes Y Factores Que Contrarrestan La Problemática - Ordenamiento Territorial.....	71
Tabla 14 Información Vial.....	73
Tabla 15 Factores Agravantes Y Factores Que Contrarrestan La Problemática - Infraestructura, Vial Transporte.....	75
Tabla 16 Municipios opcionales para incluir en el proyecto de fibra óptica.....	80
Tabla 17 Factores Agravantes Y Factores Que Contrarrestan La Problemática - Infraestructuras De Servicios Públicos Domiciliarios.....	81
Tabla 18 Factores Agravantes Y Factores Que Contrarrestan La Problemática - Infraestructura Para El Desarrollo Económico.....	83
Tabla 19 Factores Agravantes y Factores Que Contrarrestan La Problemática – Cultura.....	86
Tabla 20 Factores Agravantes Y Factores Que Contrarrestan La Problemática – Servicios Públicos.....	89
Tabla 21 Factores Agravantes Y Factores Que Contrarrestan La Problemática - Vivienda De Interés Social.....	92
Tabla 22 Factores Agravantes Y Factores Que Contrarrestan La Problemática – Educación Y Tecnología.....	95
Tabla 23 Deporte & Equipamiento Municipal en deporte y cultura.....	97
Tabla 24 Factores Agravantes Y Factores Que Contrarrestan La Problemática – Deporte Y Recreación.....	98
Tabla 25 Estadística De Salud - Referencia 2011.....	100
Tabla 26 Factores Agravantes Y Factores Que Contrarrestan La Problemática – Salud.....	102
Tabla 27 Factores Agravantes Y Factores Que Contrarrestan La Problemática – Justicia Y Seguridad.....	104
Tabla 28 Cobertura - Programas Sociales Nacionales Para La Atención A La Población Vulnerable.....	106
Tabla 29 Factores Agravantes Y Factores Que Contrarrestan La Problemática - Población Vulnerable.....	107
Tabla 30 Factores Agravantes Y Factores Que Contrarrestan La Problemática – Desarrollo Económico Y Empleo.....	110

Tabla 31 Factores Agravantes Y Factores Que Contrarrestan La Problemática – Desarrollo Rural	113
Tabla 32 Factores Agravantes Y Factores Que Contrarrestan La Problemática – Desarrollo Comunitario E Institucional.....	115
Tabla 33 Evolución del pasado y futuro prospecto para el desarrollo sectorial Piamonense ..	139
Tabla 34 Potencialidades Geoestratégicas	145
Tabla 36 Componente Estratégico Sectorial.....	150
Tabla 37 Presupuesto de Ingresos - Piamonte 2012	166
Tabla 37 Análisis Financiero (Cuadro 1 – Cuadro 5)	173
Tabla 38 Valor estimado del plan y financiación.....	182
Tabla 39 Análisis Prospectivo SGP – Resumen De Viabilidad	186
Tabla 40 Indicadores de Evaluación y Resultados por sectores	189

Índice de fotos

Foto 1 Rio Tambor - Charco Azul	18
Foto 2 Visita Gobernador del Cauca en el Municipio de Piamonte.....	21
Foto 3 Consejo Territorial de Planeación – Participación comunitaria	24
Foto 4 Rio Caquetá.....	29
Foto 5 Fauna Nativa - Boruga.....	36
Foto 6 Vertimiento de aguas residuales Cabecera Municipal	38
Foto 7 Evento cultural – Cabecera Municipal Piamonte.....	42
Foto 8 Representación de las comunidades Piamonenses– Afro-Colonos-Indígenas.....	46
Foto 9 Potencial maderero – explotación intensiva	56
Foto 10 Recursos naturales Municipio de Piamonte	62
Foto 11 Inundación Rio Caquetá sector Miraflor – Paso obligado Rio Tambor	67
Foto 12 Cabecera Municipal – Año 2012 – Año 1998.....	70
Foto 13 Medios de transporte – Municipio de Piamonte	72
Foto 14 Panorámica de las vías de acceso a la cabecera Municipal-Piamonte	75
Foto 15 Recursos naturales potenciales paisajismo deportivo.....	77
Foto 16 Paso por el rio Caquetá – centro de la cabecera Municipal.....	82
Foto 17 Expresión artística- Danzas representación de las comunidades Piamonenses.....	84
Foto 18 Expresión artística y cultural grupos musicales comunidades Piamonenses	86
Foto 19 Redes de energía eléctrica área rural y urbana – Piamonte	88
Foto 20 Viviendas área rural – Piamonte	91
Foto 21 Escuelas llenas – sector educativo.....	93
Foto 22 Actividades de deporte – Futbol-gimnasia y basquetbol.....	96
Foto 23 Estudiantes secundaria en actividad deportiva-cancha cabecera municipal	98
Foto 24 Representantes de la Etnia Indígena INGA	103
Foto 25 Población vulnerable – niñez infancia, y adolescencia, mujer y tercera edad.	105
Foto 26 Cultivo de cacao, arroz y chontaduro potencial de soberanía alimentaria e.....	109
Foto 27 Potencial para producción piscícola – Vereda Puerto Bello	109
Foto 28 Petroglifos, paisaje pecuario - Charco azul.....	111
Foto 29 Evento comunitario – representantes de la Administración Municipal 2012-2015 .	114
Foto 30 Potencial paisajístico ecoturístico - Cascada la Honda.....	117
Foto 31 Rio Caquetá vía a La Honda – fondo Serranía de los Churumbelos.....	135
Foto 32 Explotación maderera – tipo comercial	135
Foto 33 Participación comunitaria – adversidades contra la infraestructura pública piamonense	140
Foto 34 Producción panelera – ganadería – piscicultura, prospectiva.....	143
Foto 35 Paisajística Rio Fragua.....	144
Foto 36 Niñez Piamonse esperanzada en un desarrollo armónico.....	147
Foto 37 Transporte fluvial tradicional – Rio Caquetá.....	164
Foto 38 Puente Rio Fragua Cauca - Caquetá	187

Índice de ilustraciones

Ilustración 1 Principios Fundamentales – Plan de Desarrollo Municipal	19
---	----

Índice de gráficas

Grafica 1 Distribución de la población por género	43
Grafica 2 Hogares Según número de personas.....	44
Grafica 3 Estructura de la población por género y grupos de edad	45
Grafica 4 Tasa de analfabetismo, población de 5 años y más y 15 años y más.	93
Grafica 5 Nivel educativo	94
Grafica 6 Ingresos propios y gastos de funcionamiento.....	170
Grafica 7 Ingresos propios y gastos de funcionamiento segundo escenario	172

Índice de Mapas

Mapa 1 Ubicación geográfica Municipio de Piamonte	25
Mapa 2 Cartografía Serranía de los Churumbelos	32

INTRODUCCIÓN

El Plan Integral de Desarrollo para Piamonte – Cauca, 2012 - 2015, se basa principalmente en los lineamientos fundamentales de la propuesta de gobierno “Piamonte Unido por un Proyecto de Vida”, el proceso de empalme municipal, la presentación al consejo de gobierno, la consolidación del proyecto del plan y presentación a la corporación autónoma regional y sus conceptos técnicos, la renovación del consejo territorial de planeación y sus conceptos. Además del diagnóstico participativo realizado con la población de Piamonte en asambleas programadas las cuales arrojaron o identificaron problemática del municipio, sus causas y sus efectos.

El presente documento contiene el proyecto de Acuerdo del Plan de Desarrollo presentado al Honorable Concejo Municipal, luego de haber sido estudiado por el Consejo Territorial de Planeación quien presentó sugerencias que quedaron consignadas en las respectivas actas. Aspiramos que el Plan de Desarrollo pueda guiar de la mejor manera a la Administración Municipal en la transformación de la realidad local con el concurso de los Piamonenses, haciendo de éste un municipio incluyente, participativo y con adecuados procesos de desarrollo.

Un Plan de Desarrollo Municipal es la carta de navegación que orienta el proceso de cambio progresivo de las condiciones y situación presente de un territorio hacia una situación viable, posible y deseada según lo concertado en una visión compartida de desarrollo.

Es un instrumento político, técnico, prospectivo, democrático y participativo donde la administración municipal concentra las decisiones, acciones, medios y recursos que se ejecutaran durante el periodo de gobierno. Así mismo este también es un instrumento de gestión y de cohesión en torno a propósitos comunes de la administración territorial, los diferentes sectores públicos y privados, y los estamentos sociales y de comunidades.

El Plan Integral de Desarrollo 2012 - 2015 “Piamonte Unido por un Proyecto de Vida” busca promover el bienestar integral de la población, garantizar los derechos humanos y fortalecer la democracia participativa, guardando en todo caso, constante armonía con la naturaleza, así mismo responder a las características particulares de cada territorio, considerando los contextos departamental, regional, nacional, y global, las competencias y funciones establecidas en el marco constitucional y normativo vigente y la disponibilidad efectiva de medios y recursos.

1 PROCESO Y METODOLOGÍA

Aplicando la metodología de planeación participativa con mesas de concertación y participación comunitaria, que consistió en realizar la recolección de información con el acompañamiento activo por parte de representantes delegados por cada una de las comunidades de los nueve (9) corregimientos del municipio de Piamonte – Cauca, en algunos corregimientos se contó con los honorables Concejales, en un procedimiento de asamblea en mesas de concentración y priorización de proyectos.

De igual manera, se acompañó el proceso con el desarrollo de reuniones con el honorable Concejo Municipal, reuniones con el equipo de Secretarios de despacho y Auxiliares de la Administración Municipal, instituciones presentes en el territorio, el Consejo Territorial de Planeación y el equipo consultor para la Elaboración del Plan de Desarrollo Municipal.

Este ejercicio comunitario e institucional se procesó diligenciando un formato en Excel que se adoptó para dejar constancia a manera de **listado de necesidades** de la comunidad, en proyectos de inversión y algunas líneas de procesos estratégicos de gobierno que se desea puedan implementarse en este periodo de gobierno, 2012 – 2015.

1.1. MARCO LEGAL NORMATIVO

La ley 1450 de 2011, por la cual se expide el Plan Nacional de Desarrollo 2010 – 2014 – “PROSPERIDAD PARA TODOS” –

El Artículo 399 hace referencia al contenido y el propósito del Plan de Desarrollo, por su parte el Artículo 340; constituye el Sistema Nacional de Planeación y con él los Concejos Territoriales de Planeación como instancia de participación ciudadana en el proceso de Elaboración del Plan de Desarrollo Municipal.

Varios artículos soportan la entrega de información a la ciudadanía, el Art. 23 por ejemplo, señala que toda persona puede solicitar información a las autoridades estatales y debe obtener pronta respuesta de ellas.

El Art. 209 define el principio de publicidad, obligando a la administración a poner en conocimiento de sus destinatarios los actos administrativos para que estos se enteren de su contenido, los observen y puedan impugnarlos de ser necesario.

El Art. 270 responsabiliza a la ley de organizar formas y sistemas de participación ciudadana que permita vigilar la gestión pública.

La ley 152 de 1.994 – establece los procedimientos para elaborar, aprobar, ejecutar y evaluar los planes de desarrollo conforme a las prioridades de los actores sociales que conforman la entidad territorial y el programa de gobierno, de igual manera define los mecanismos para su armonización e interrelación con los procesos presupuestales. A su vez, las funciones de cada dependencia e instancia que participa en el proceso enfatizando en la participación de la sociedad civil.

En la ley 388 de 1.997, el art.6 complementa la planificación económica y social con la planificación física, para orientar el desarrollo del territorio; racionalizar las inversiones sobre el mismo y orientar su desarrollo y aprovechamiento sostenible.

La ley 819 del 2003, por la cual se dictan normas orgánicas en materia de presupuesto, transparencia y responsabilidad fiscal.

La ley 970 de 2005 ratifica la convención de Naciones Unidas en la lucha contra la corrupción, así promueve la integridad, la obligación de rendir cuentas y la debida gestión de los asuntos y bienes públicos.

El Art. 29 establece que todos los organismos de la administración pública deben elaborar con base en los lineamientos del Plan Nacional de Desarrollo y de las funciones, un plan indicativo cuatrienal.

El Art. 36 estipula que para elaborar, aprobar, ejecutar, hacer seguimiento y evaluar los planes de desarrollo de las entidades territoriales se deben aplicar en cuanto sean compatibles, las mismas reglas previstas para el Plan Nacional de Desarrollo.

El Art. 41 señala que con base en los planes de desarrollo aprobados, cada secretaría y departamento administrativo debe preparar con la coordinación de la oficina de planeación su plan de acción.

El Art.42 indica que corresponde a los organismos departamentales de planeación evaluar la gestión y los resultados de los planes y programas de desarrollo e inversión tanto del departamento, como de los municipios de jurisdicción.

El Art.43 establece que el gobernante debe presentar un informe anual de ejecución del plan, ante el honorable Consejo Municipal.

El Decreto 111 de 1.996 el estatuto orgánico de presupuesto debió ser adaptado en las entidades territoriales en sus estatutos presupuestales, en los términos definidos en los artículos 8 y 49 del decreto; es decir, el POAI (Plan Operativo Anual de Inversiones), debe señalar los proyectos de inversión clasificados por sectores órganos y programas, debe guardar concordancia con el plan de inversiones.

La ley 1098 de 2006, Código de Infancia y la Adolescencia, recomienda tener en cuenta el ciclo de vida, el enfoque de garantía y restablecimiento de derechos con el fin de establecer los problemas prioritarios y las estrategias a corto, mediano y largo plazo.

La ley 1257 de 2008, Por la cual se dictan normas de sensibilización, prevención y sanción de formas de violencia y discriminación contra las mujeres.

A su vez, la ley 617 de 2000 en el Art. 79 establece que el DNP (Departamento Nacional de Planeación) debe evaluar y publicar en medios de amplia circulación nacional los resultados de la gestión territorial. Esta ley fortalece la descentralización.

En la ley 122 de 2007 – Art. 33. Plan Nacional de Salud Pública – se plantea que el gobierno nacional definirá el plan nacional de salud pública para cada cuatrienio, el cual quedará expresado en el plan nacional de desarrollo, su objetivo será la atención y prevención de los principales factores de riesgo para la salud, al igual que la promoción de condiciones y estilos de vida saludables.

El parágrafo 2 orienta que las EPS y la entidad territorial presentaran anualmente el plan operativo de acción, cuyas metas serán evaluadas por el Ministerio de la Protección Social de acuerdo con la reglamentación expedida para tal efecto.

El Acto Legislativo 04 de julio 11 de 2007, por el cual se reforman los Artículos 356 y 357 de la Constitución Política, decreta la destinación de los recursos del sistema general de participaciones y su proyección para los próximos años en lo referente a los recursos de inversión.

La ley 387 de 1997, por la cual se adoptan medidas para la prevención del desplazamiento forzado, atención, protección, consolidación y estabilización socioeconómica de los desplazados.

La ley 1454 de 2011, por la cual se dictan normas orgánicas sobre ordenamiento territorial, Establece diferentes formas de asociatividad de las entidades territoriales, articula los modelos de planificación integral en el Plan de Desarrollo.

El Decreto 1865 de 1994 y el Decreto 1994 de 2004, Estableció los planes regionales ambientales de las corporaciones autónomas regionales.

La ley 1448 de 2011, diseña los programas de prevención, asistencia, atención, protección y reparación integral a las víctimas.

SEGMENTO I

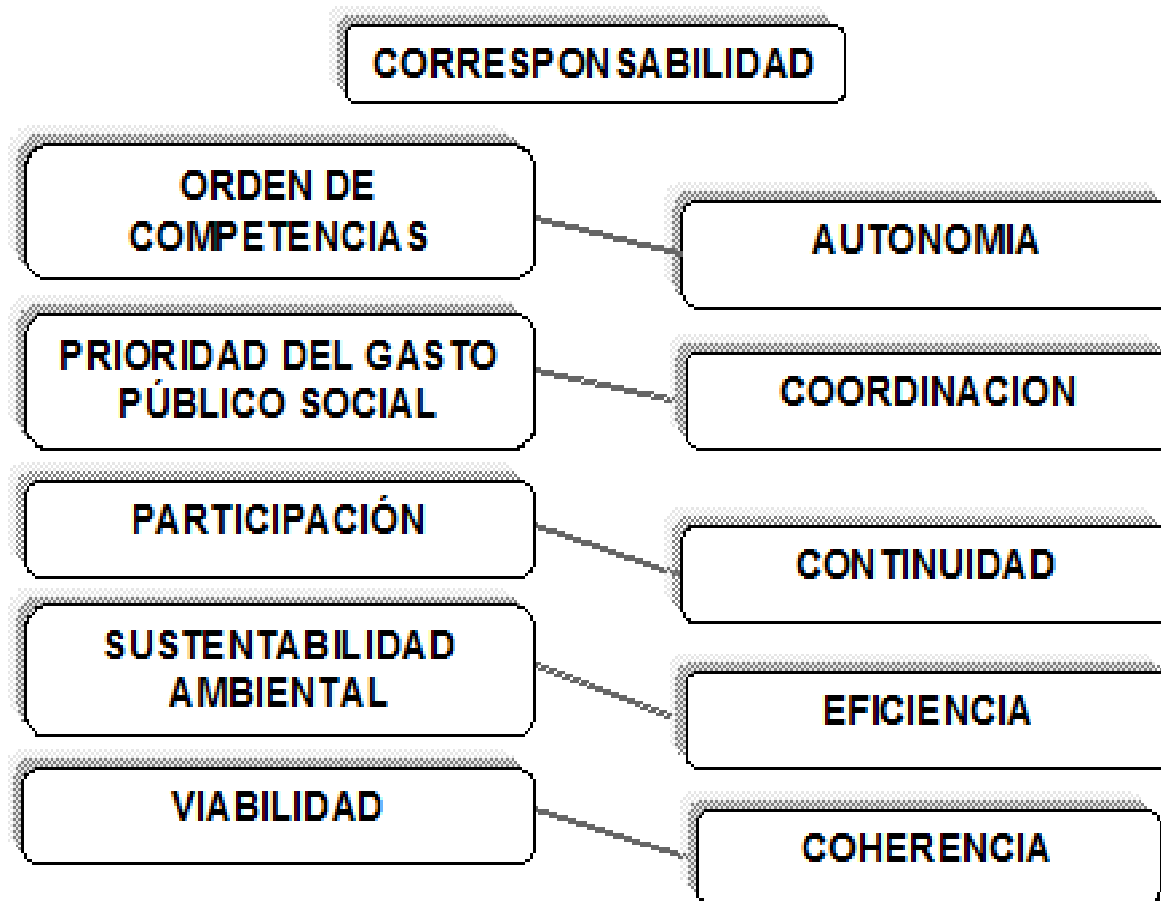
FUNDAMENTACION GENERAL DEL PLAN



Foto 1 Rio Tambor - Charco Azul

2. FUNDAMENTACION GENERAL DEL PLAN DE DESARROLLO MUNICIPAL

Ilustración 1 Principios Fundamentales – Plan de Desarrollo Municipal



2.1. CARACTERÍSTICAS GENERALES DEL PLAN

“La opción por la Vida con Dignidad, será la rectora al momento de tomar las decisiones”

1. **RELACIÓN ALCALDIA – COMUNIDAD URBANA Y RURAL**, basada en los principios de transparencia, igualdad, oportunidad, corresponsabilidad, concurrencia, subsidiaridad y complementariedad, participación democrática y confianza mutua.

2. **RESALTAR QUE LAS FAMILIAS RURALES Y URBANAS**, poseen activos valiosos como sus conocimientos, tradiciones culturales, sus tierras y los recursos naturales, los cuales son elementos fundamentales para el mejoramiento de su calidad de vida.
3. **APOYAR EL DESARROLLO PARA EL MEJORAMIENTO CONTINUO**, de las mejores iniciativas de los pequeños y medianos productores rurales, en cada una de sus localidades, esto implica valorar las capacidades del campesino, de los afro-descendientes y los indígenas para proponer ideas de negocios sustentables y sostenibles en el tiempo.
4. **APOYAR LOS PROYECTOS DE VIDA**, implementación en el marco de la protección social de planes de vida, planes de salvaguarda y planes específicos de comunidades afro en la incorporación del enfoque diferencial que se constituyen como indicadores del desarrollo personal y social del Municipio.
5. **AFIANZAR UN MODELO SOCIOECONÓMICO**, sostenido y sostenible sin exclusiones, siempre basado en la igualdad de oportunidades y con una administración que garantizará la equidad social.
6. **FOMENTAR EL AUTOCONOCIMIENTO**, incrementar la generación del conocimiento y el emprendimiento, de tal manera que permita proyectar las fortalezas y disminuir las debilidades individuales y colectivas de los habitantes de Piamonte.
7. **PROPICIAR ESPACIOS DE CONCERTACION, COMUNICACIÓN Y PARTICIPACIÓN COMUNITARIA**, fomentando el uso de las Tecnologías de la Información y las Comunicaciones (TICs) en la comunidad en general, lo que les permitirá insertarse de forma efectiva en el mundo globalizado, y a su vez obtener herramientas que se requieren para generar en el municipio una prosperidad integral.



Foto 2 Visita Gobernador del Cauca en el Municipio de Piamonte

2.2. COMPONENTE GENERAL DEL PLAN DE DESARROLLO MUNICIPAL

POLITICA GENERAL DEL PLAN DE DESARROLLO 2012 – 2015

Colombia es un Estado Social de Derecho, lo cual implica que debe regirse tanto por lo establecido en la constitución y sus reglamentaciones, como por los convenios y tratados internacionales, por tanto la gestión pública debe estar orientada hacia el cumplimiento de los propósitos y compromisos de desarrollo establecidos por toda esta normatividad.

Teniendo en cuenta lo anterior, los fines esenciales que orientaran la gestión pública territorial son aquellos que define la constitución, en su **Artículo 2**:

“Servir a la comunidad. promover la prosperidad general, garantizar la efectividad de los principios, derechos y deberes consagrados en la constitución, facilitar la participación de todos los ciudadanos en las decisiones que los afectan y en la vida económica, política, administrativa y cultural de la Nación, defender la independencia nacional, mantener la integridad territorial y asegurar la convivencia pacífica y la permanencia de un orden justo, prestar los servicios públicos sociales, ejecutar el gasto público de acuerdo a las orientaciones de la comunidad, rendir cuentas a los ciudadanos frente al cumplimiento de los objetivos y metas propuestos en el Plan de Desarrollo Municipal”.

“La dinámica mundial actual ha generado un ambiente de incertidumbre acerca del futuro del planeta y de quienes lo habitamos. Esta situación nos plantea en este comienzo de siglo el reto de “repensar” el desarrollo.

¿Hacia dónde va la humanidad? ¿Hacia dónde es deseable que vaya? ¿Cómo afrontar desde lo local las nuevas tendencias de globalización, democratización descentralización y sensibilidad ambiental? ¿Cómo garantizar la inclusión de las localidades en el contexto internacional sin perder sus características propias? ¿Cómo deben proceder los actores del desarrollo en este nuevo contexto? ¿Debe insistirse en un único modelo de desarrollo o por el contrario, deben diseñarse estrategias adaptadas a los lugares específicos en donde se mueven los actores del desarrollo? La formulación de modelos de desarrollo implica un paso previo: “repensar” el desarrollo”.
Ciro, León Sigifredo

La participación comunitaria, como norte de los proyectos de desarrollo regionales, sería pertinente en el nuevo ordenamiento mundial y se haría fuerte ante sus dos amenazas más fuertes: la irrelevancia a la que sería sometida por la cultura y la economía global, y la exclusión a la que sería sometida por los fundamentalismos de diverso orden. **Es esta la alternativa:** articular lo local con lo global, para no condenarse a la obsolescencia al atraso o el rezago.

No hay ninguna receta que garantice el éxito en materia de desarrollo. Pero sí hay por lo menos dos afirmaciones ciertas: si el desarrollo se encuentra en nuestro futuro, no será con las ideas del pasado que lo alcanzaremos; si el desarrollo es un producto de la propia comunidad, no serán otros, sino sus propios miembros quienes lo construyan.

Sergio Boisier

La participación comunitaria, en este sentido, tendría una dimensión doble: local y global. Este es su gran desafío. “Entre más provinciano, entre más indago en mis raíces, más universal soy.” Eduardo Galeano

La administración municipal de Piamonte centrará su atención en la gestión, la coordinación y la cooperación intersectorial e interinstitucional, la generación de confianza en los sectores y actores externos de la administración para la construcción de alianzas nobles que permitan avanzar de cara al desarrollo y apoyo a procesos comunitarios sostenibles, esta será su razón de ser.

De igual modo, respetará la crítica, promoverá la tolerancia, la participación ciudadana, la convivencia pacífica y en paz, la gestión de la comunidad para el beneficio de niños, niñas, adolescentes, jóvenes, mujeres, hombres, adultos,

discapacitados, desplazados y demás grupos de población vulnerable del municipio, con enfoque diferencial.

El Alcalde, atendiendo las capacidades y competencias de su cargo, presentará ante el Concejo Municipal, los proyectos de acuerdo pertinentes en cumplimiento de los requisitos necesarios para la formalización de los Contratos Plan, alianzas público privadas que permita la conformación de los esquemas asociativos necesarios para su desarrollo y/o la destinación específica del presupuesto municipal relacionado con el financiamiento de los proyectos que hagan parte integral de dicho Contrato Plan.

Las obras que sean planteadas, serán concluidas garantizando la sostenibilidad ambiental y buscando el aprovechamiento de las potencialidades tanto en recurso humano y técnico, así como en recursos naturales. Será entonces prioridad de esta administración la generación de mecanismos de comunicación y participación, buscando la rentabilidad social de la inversión que se realizará en todos los procesos destinados al desarrollo social del territorio protegiendo el potencial hídrico y la oferta ambiental.

Se requiere la transformación cultural de la dimensión administrativa. Implica la reorganización administrativa apropiada a la entidad territorial, el cambio de actitud del servidor público para lograr el mejor desempeño, propiciando un buen clima organizacional, trabajando por el cumplimiento de la misión y visión del municipio de Piamonte, fortaleciendo el sentido de pertenencia, agilizando los procesos y procedimientos garantizando efectividad, eficiencia y eficacia en los servicios que se prestan a la comunidad.

Fortalecer los mecanismos de transparencia y rendición de cuentas, mejorar la focalización del gasto social, fortalecer los sistemas de información, promover y construir de manera colectiva la visión de largo plazo difundirlo en todo el territorio de manera que se convierta en el sentir, pensar y actuar de todas las personas que habitan en el municipio de Piamonte, que sea la hoja de ruta de sus funcionarios.

Enmarcar el componente de gestión pública orientada a resultados, desarrollar un programa de mejoramiento continuo en la formación del talento humano, enriquecer la generación del conocimiento de cara a la competitividad, fortalecer los mecanismos de captación y recaudo de manera que se garantice una estructura financiera sana y sostenible, son considerados dentro de las estrategias a seguir en desarrollo de este plan.

Revisar y ajustar el EOT y que claramente permita reglamentar y definir los usos del suelo para ejecutar los programas de vivienda de interés social y que transversalmente permita la ejecución del desarrollo de la infraestructura en todos los ejes del desarrollo social productivo y ambiental, continuar la generación de espacios funcionales para la gente (calles, andenes, parques, murales, idiosincrasia, monumentos, museos, casas de la cultura, bibliotecas, TIC's), propiciar espacios para garantizar a la mujer una vida libre de violencia, que se promueva la igualdad de género y autonomía, son criterios fundamentales para lograr el desarrollo integral.



Foto 3 Consejo Territorial de Planeación – Participación comunitaria

GESTION PÚBLICA DE NIVEL DEPARTAMENTAL, NACIONAL E INTERNACIONAL.

La gestión pública será organizada para cumplir las metas y los objetivos del plan y se llevara a cabo en el nivel interinstitucional como política general del Plan de Desarrollo Municipal **“Piamonte Unido por un Proyecto de Vida”** para el período constitucional 2012 – 2015, será el motor de búsqueda de recursos, alianzas estratégicas y acciones de gobierno en coordinación con los diferentes niveles de gobierno iniciando en el nivel intermunicipal, regional, nacional e internacional.

Para adecuar este proceso se inicia desde los pilares básicos haciendo la mejor planeación, donde se conecta lo técnico y lo político, se adelantara el

mejoramiento continuo de los procesos administrativos legales para mejorar en el componente de ejecución del gasto y como política general se tiene el espacio abierto a la comunidad para generar los informes y la construcción de proyectos requeridos de manera priorizada, de tal modo que se permita realizar los ajustes a tiempo.

3. RECONOCIMIENTO DEL TERRITORIO

3.1. NUESTRO TERRITORIO – DATOS HISTORICOS



Mapa 1 Ubicación geográfica Municipio de Piamonte

UBICACIÓN GEOGRAFICA

El Municipio de Piamonte, está ubicado al suroccidente del país, en el departamento del Cauca en la región denominada la Baja Bota Caucana, se fundó como resultado de los acuerdos pactados en el acta del cinco (5) de septiembre de 1.996, entre las comunidades de la baja bota caucana, las instituciones gubernamentales y la empresa petrolera Argossi Energy International; fue incorporado a la vida político administrativa de la nación mediante la **ordenanza No. 024 del 18 de noviembre de 1.996**, cuando se separó del municipio de Santa Rosa Cauca al que estaba adscrito como corregimiento, su cabecera municipal es Piamonte.

Es un municipio multicultural pluriétnico donde residen Indígenas, campesinos, Afrodescendientes y colonos, provenientes de diversas regiones del interior del País, comunidades quienes migraron allí entre los años 1930 y 1960, atraídos por la bonanza de la quina, el caucho, el oro, el petróleo y huyendo de la violencia.

Actualmente los pobladores del municipio en su mayoría provienen de los departamentos vecinos como Caquetá, Putumayo, Huila y Nariño entre otros.

Tabla 1 Perfil General Del Municipio - Referencia 2012

Código Dane No. 533		Categoría SEXTA		Nit No. 817000992-5			
DATOS GEOGRAFICOS							
AÑO DE FUNDACION	DISTA DE POPAYAN Km.	PISOS TERMICOS Km2.				ALTURA SOBRE EL NIVEL DEL MAR	TEMP. MEDIA °C.
		CALIDO	MEDIO	FRIO	PARAMO		
1.996	450 aprox.	0	0	0	0	310	26
Creado por: Ordenanza No. 024 de nov. 18 de 1996						SUPERFICIE	1.148 km2

LIMITES	
NORTE	Municipio de Santa Rosa - Cauca - Municipio de Palestina y Acevedo Departamento del Huila
ORIENTE	Municipio de Curillo y San José del Fragua Departamento del Caquetá
SUR	Municipio de Guzman Departamento del Putumayo
OCCIDENTE	Municipio de Mocoa Departamento del Putumayo
OROGRAFIA	
SERRANIA	Los Churumbelos
CERRO	Picos del Fragua
ALTOS	Picos del Fragua
En El Cedro existen quebradas (4) que no se reconocen con su nombre exacto	
HIDROGRAFIA	
RIOS	
Fragua, Caquetá, Guayuyaco, Inchiyaco, Tambor. Nabueno, Congor	
QUEBRADAS	
Dedoyaco, Guascayaco, Tufán, Huitota, Barbasco, Barbasquito, Tigra, Trojayaco, La Temblona, El Morro, La Pava, La Borugo, Piedra Negra, Cuatro Salado, Tontoyaco, Cascajosa, Pacayaco, Platanillo, Las Animas, Corozo, Tigrillo, Arenosa, La Raya, Pedregoza, Sardinas, Achayaco, Bututo La Leona, Chopombona, Magiña, Salado, Agua Negra, Plomo, Danta, Palmito, Caracola, San Antonio, El Quebradon, Lavapatas, La Salada, La Venada, La Tortuga, la Bolador, Azcay, La Arepa, la Mina, Suspizacha, La Sierpe, Canangucha.	
LAGUNAS	
Bututo, Chuspisacha, Sierpe, Trojayaco.	

La cabecera municipal se localiza a 01°07'3" latitud norte y 76°19'11" de longitud oeste (Coordenadas planas 614.970 mts norte y 1.084.920 mts este, con origen Chocó) cuenta con un área calculada con base en el perímetro municipal actual de

11.148.8 km² limitando al norte con el departamento del Huila y el municipio de Santa Rosa en el departamento del Cauca; al oriente con el departamento del Caquetá con los municipios de Belén de los Andaquíes y San José del Fragua y por el occidente con el municipio de Santa Rosa y el río Caquetá y al sur con el departamento del Putumayo.

Climáticamente se encuentra entre los pisos térmicos de cálido húmedo y templado húmedo; según la clasificación de zonas de vida de Leslie E. Holdridge la región está localizada en una zona de vida de bosque muy húmedo tropical (bmh-T); posee alturas entre los 300 m.s.n.m. y los 2500 m.s.n.m.; la precipitación anual está entre 4.000 a 4.500 mm/año, la temperatura en las zonas altas alcanza 16⁰C y la parte baja oscila entre 22.2⁰C A 25.3⁰C. La humedad relativa aproximada es del 80%.

El Municipio cuenta con 5 tipos de relieves, plano hasta 0.3% de pendiente, ondulado hasta 3%, quebrado hasta 25%, escarpado hasta 50% y de alta montaña con pendientes que superan el 50%; el principal accidente geográfico lo constituye la Serranía de los Churumbelos, que comprende la zona norte del municipio y transcurre en dirección nororiental.

Dentro del municipio de Piamonte, se pueden diferenciar claramente cuatro subregiones, en Piamonte la zona de terrazas antiguas del río Caquetá, la región centro, la del río Fragua y la baja bota, donde las tres primeras establecen un corredor de intercambio socioeconómico con el departamento del Putumayo y las dos últimas con el departamento del Caquetá.

En el municipio se puede encontrar una variedad de relieve desde área de montaña, valle, hasta llegar a zonas de clima caliente en inmediaciones ribereñas del río Caquetá (que tiene una extensión de 7.368 (km²), del río Congor, del río Fragua entre otros; área de influencia del Parque Nacional Los Churumbelos Auka Wassi, que cuenta con una oferta ambiental de importancia para el país.

Piamonte está ubicado en un punto estratégico de la geografía caucana, donde confluyen la zona andina y el área de amortiguamiento del pie de monte amazónico.

3.2. RIQUEZA AMBIENTAL



Foto 4 Rio Caquetá

Piamonte ha sido considerado como la eco región estratégica y biodiversa, reserva de la biosfera por sus potencialidades agroecológicas, donde aún el área intervenida por el hombre es mínima con base al área no intervenida determinado en cobertura vegetal boscosa. (Fuente PNN)

Lo anterior permite la existencia de una alta variedad de ecosistemas y por tanto de especies biológicas, representadas no sólo en fauna silvestre sino también en flora y otros organismos vivos.

De igual manera el municipio es un lugar con potencial paisajístico, generador de oxígeno, que dispone de una calidad de agua que lo constituyen como un verdadero patrimonio natural que permite el disfrute y la oferta de bienes y servicios ambientales una gran potencialidad para el desarrollo eco turístico. (Fuente este estudio)

El municipio cuenta con riquezas incalculables como diversidad de especies forestales maderables, medicinales, ornamentales, animales de innumerables especies, las cuales enfrentan serios problemas derivados de las diferentes actividades productivas y de explotación de sus recursos naturales renovables y no renovables.

La poca presencia de una efectiva y responsable autoridad ambiental que aplique mecanismos correctivos y controles a la explotación de dichos recursos, así como planes de manejo que permitan hacer compatible el desarrollo productivo y económico con la necesidad de mantener un equilibrio razonable en los ecosistemas y de proteger la oferta ambiental, debido a la presencia de cultivos de uso ilícito se generó otro efecto transversal al sector productivo y ambiental que causa un impacto importante a causa de la aspersión aérea dentro de la política de erradicación.

La ausencia de mecanismos de control estatal sobre los procesos de producción petrolera, los vertimientos y disposición final de excretas y desechos orgánicos sin ningún tratamiento descontaminante, la falta de control sanitario, las actividades indiscriminadas de pastoreo y las prácticas culturales inadecuadas, tanto en la agricultura de subsistencia como en la comercial, degradan y erosionan los suelos, de la misma manera contaminan y agotan el recurso hídrico.

Piamonte desde tiempos inmemoriales viene asumiendo el peso de la conservación sin el apoyo decidido complementario de ningún estamento gubernamental a nivel Departamental o Nacional, de instituciones a cargo del manejo, fomento y preservación del medio ambiente, o del legislativo al que se le ha solicitado la intervención para que el área declarada de reserva sea fortalecida en su atención.

Por tal razón, hoy se ve con precaución que el gobierno nacional ha planteado proyectos de inversión con efectos en este territorio, los cuales han dejado incertidumbre; entre ellos estudios de sísmica, perforación y extracción de petróleo, inventarios biológicos de flora y fauna, y declaratorias de reservas naturales. (Fuente este estudio)

Es importante dejar consignado que el antiguo plan de ordenación y manejo de la serranía de los Churumbelos, previo a la declaratoria del parque; definió declaratoria de áreas para reservas municipales las cuales actualmente no se han declarado.

Sin embargo, desde las autoridades locales se solicitada mayor atención, apoyo e inversión para la protección de éstos ecosistemas, del mismo modo que se incremente la inversión con el fin de adecuar la infraestructura de agua potable y saneamiento básico, y que se mejore así mismo la infraestructura vial que permita desarrollar el potencial eco turístico de Piamonte generando una transversalidad fluida en los sectores sociales del desarrollo progresivo.

El programa ofrecido por Parques Nacionales Naturales de Colombia, cuyo objetivo general es desarrollar el ecoturismo a través de estrategias para proteger los recursos naturales y culturales, se puede afianzar en Piamonte ayudando al mejoramiento de la calidad de vida de la población local, la competitividad del sector y generar recursos económicos sostenidos para toda la comunidad de este municipio, con el propósito de

proteger las áreas de reserva, aplicando las estrategias diseñadas en el municipio como la Implementación de la Política Nacional para el Desarrollo del Ecoturismo con todos sus programas.

De igual manera propender para generar acuerdos de trabajo regional alrededor de áreas protegidas con vocación para el ecoturismo, con la participación de la comunidad, gestionar programas de ecoturismo comunitario que involucra a toda la comunidad Piamonense como operadores de servicios y actividades ecoturísticas, programas de educación de las áreas con potencial ecoturístico, ya que es una de las actividades en las cuales se hace más viable la implementación de modelos de desarrollo sostenible.

A través de él, se ofrece al visitante la posibilidad de disfrutar de la oferta ambiental de un área geográfica, representada ya sea en su diversidad biológica (número total de especies), o eco sistémica (características geológicas o geomorfológicas) o en su paisaje o acervo natural, a cambio de una retribución (manifiesta en términos de ingresos) que beneficien en primera instancia a las comunidades que viven en zonas de influencia de las áreas protegidas o de cualquier otra área natural con atractivos a los visitantes.

La Serranía de los Churumbelos es quizá el patrimonio natural más importante de esta región, por lo que es prioridad su protección, del mismo modo se tiene un número importante de fuentes de agua superficial, de las cuales se pueden destacar las cuencas de los ríos Caquetá y Fragua, las subcuencas del Tambor, Inchiyaco, Guayuyaco, Congor y sus microcuencas; En la actualidad existen más de 50.000 hectáreas de bosque primario y más de 70 cuerpos de agua con un caudal superior a 1m³/sg (1.000 litros/segundo).

Mediante resolución N° 1311 del 23 de Julio de 2007 se declara, reserva y alindera el Parque Nacional Natural Serranía de los Churumbelos - Auka Wasi", una realidad para conservar naturaleza y cultura. El PNN SCHAW junto con el PNN Cueva de los Guacharos y el PNN Alto Fragua Indi Wasi, hacen parte de un complejo que constituyen una de las áreas de Colombia más importantes para la conservación de la biodiversidad ya que aquí confluyen las provincias andinas y amazónicas con influencia de la Cordillera Central, la Cordillera oriental, la Amazonía y el Valle del Magdalena, macizo colombiano y su estrella fluvial.

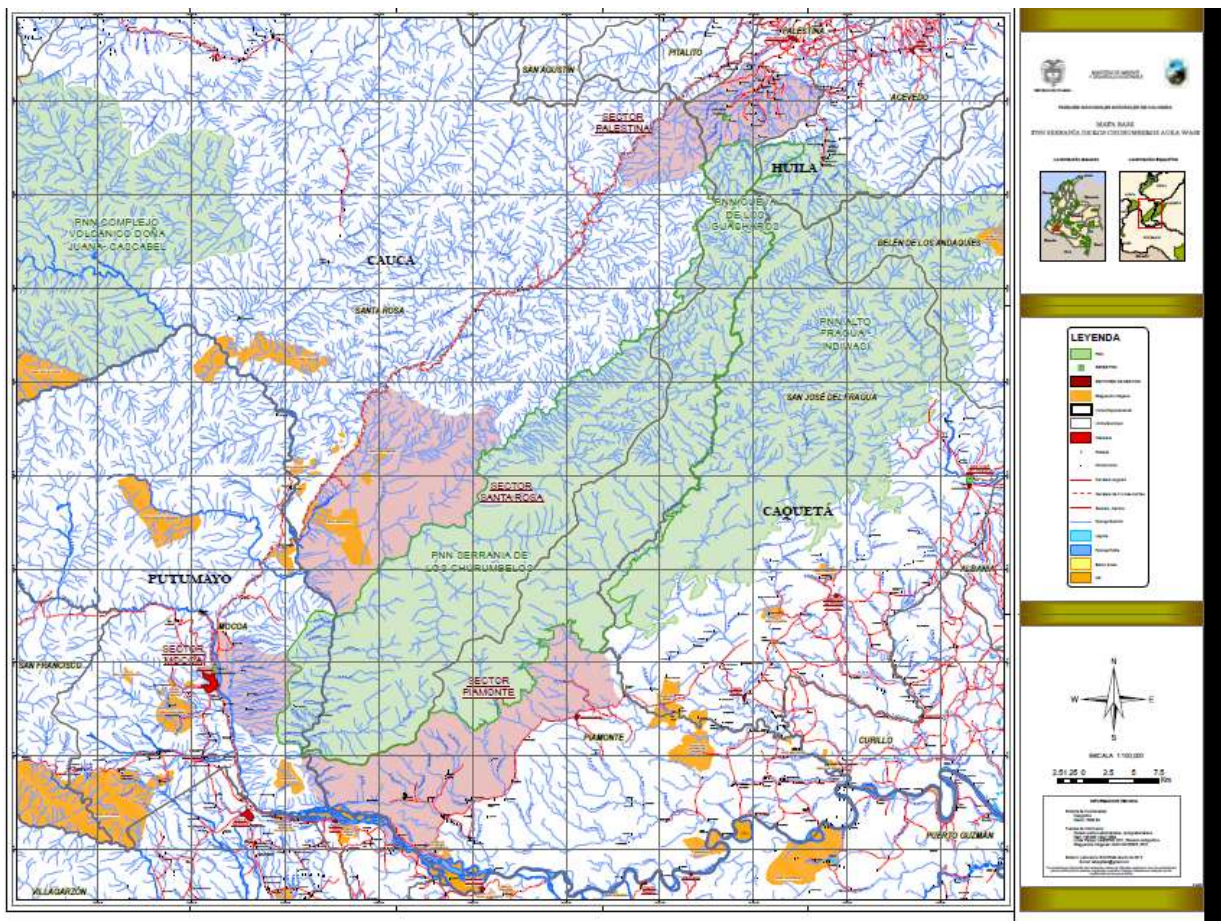
El Parque Nacional Natural Serranía de los Churumbelos Auka Wasi "PNN SCHAW" cuenta con un área de 97.189,6 hectáreas distribuida en los Departamentos de Cauca (Municipios de Piamonte y Santa Rosa), Huilá (Municipios de Acevedo y Palestina) y Putumayo (municipio de Mocoa) es un territorio con una excepcional riqueza

biológica y cultural con presencia de ecosistemas estratégicos de gran importancia en la oferta de servicios ecosistémicos y vital en la conexión de los ecosistemas Andinos con los ecosistemas del Piedemonte amazónico.

Tabla 2. Datos generales del PNN Serranía de los Churumbelos Auka Wasi

Parque Nacional Natural	Resolución y fecha de creación	Extensión (hectáreas)	Localización
Serranía de los Churumbelos Auka - Wasi	Resolución N° 1311 de 23 de Julio de 2007	97.189.6 Hectáreas	Ubicado en el Piedemonte andino amazónico en los municipios de Mocoa, Piamonte, Santa Rosa, San José del Fragua y Palestina

El PNN SCHUAW en jurisdicción del municipio de Piamonte



Fuente: PNN
Mapa 2 Cartografía Serranía de los Churumbelos

El 34.4% de la extensión del municipio de Piamonte, está declarado como Parque Nacional Natural Serranía de los Churumbelos Auka - Wasi.

Las caracterizaciones biofísicas reportan que las selvas del piedemonte amazónico ubicados en el municipio de Piamonte, cuentan con altos índices de diversidad biológica, esta biodiversidad provee servicios eco sistémicos que contribuyen al bienestar humano, entre estos cabe mencionar la producción del recurso hídrico que según los estudios de la ONG AVINA en el Piedemonte Andino Amazónico nacen los ríos Caquetá, Fragua, dos de los afluentes más grandes del Rio Amazonas y que aportan en conjunto el 13 % de la descarga hídrica de la cuenca, constituyéndose las cabeceras de estos ríos en una prioridad para mantener el balance hídrico de toda la cuenca, aspecto fundamental a la vez para la regulación de los procesos ecológicos, climáticos y el mantenimiento de la cobertura boscosa.

Los afluentes surten la mayor parte de la población del municipio y de los municipios vecinos como Puerto Guzmán, por otro lado, a nivel nacional y global, la conservación del Parque Nacional Natural Serranía de los Churumbelos Auka – Wasi, contribuye en adaptación y mitigación ecosistemita para afrontar el cambio climático.

Por lo que es fundamental considerar los siguientes objetivos para su conservación:

1. Resaltar la especial importancia por ser un ecosistema estratégico para la seguridad ecológica del país por cuanto contribuirá a la consolidación del “Corredor Biológico Serranía de Los Churumbelos - Cueva de Los Guácharos” que conecta las áreas protegidas ya declaradas (Parque Nacional Natural Puracé, Parque Nacional Natural Alto Fragua Indi Wasi, Parque Nacional Natural Cueva de los Guácharos y Parque Nacional Natural Complejo Volcánico Doña Juana, y el sector correspondiente a Serranía de Las Minas.

2. Permitir la protección de **461** especies de aves, **30** especies de anfibios, **16** especies de reptiles, **78** especies de mamíferos, **2** nuevas especies de aves para Colombia (*Phylloscartes gualaquizae*, *Piculus leucolaemus*) y una nueva subespecie (*Myiophobus p.phoenicomitra*), **4** nuevas especies de anfibios (*Centrolene audax*, *Cochranella cochranae*, *Epipedobates hahneli* y *Scinax cruentomma*), **144** especies de mariposas distribuidas en 68 géneros, 5 familias y 12 subfamilias, que incluyen especies raras o poco conocidas dentro de las colecciones nacionales, así como 825 especies de plantas distribuidas en 285 géneros y 214 familias con 2 nuevas especies para la ciencia dentro de la familia Gesneriaceae (*Columnea reticulata*, *Columnea coronocripta*) y 1 especie dentro de la familia Piperaceae (*Piper sp nov.*), 12 especies

de Orchidaceae, muy importantes para la conservación. (Fuente PNN – Seccional Putumayo)

3. Permitir la conservación de ecosistemas muy amenazados y muy poco representados en el Sistema de Parques Nacionales Naturales, como son los bosques premontanos y subandinos del piedemonte amazónico.

4. Contribuir a la conservación del bosque Subandino más diverso y en mejor estado de conservación de la Cordillera Oriental, del refugio húmedo del pleistoceno y del centro de endemismo de la cuenca amazónica. (Fuente PNN – Seccional Putumayo)

5. Permitir consolidar el Corredor Biológico Serranía de los Churumbelos - Cueva de los Guácharos, que incluye el Interfluvio Inchiyaco – Tambor.

6. Garantizar el equilibrio hídrico del río Caquetá, como principal cuenca hidrográfica del suroriente de la Amazonía colombiana, de la cual dependen todas las comunidades allí asentadas.

7. Contribuirá al mantenimiento del referente simbólico tradicional del origen Ingano, como lo es el territorio Auka Wasi que hace parte de la Serranía de los Churumbelos.

8. Contribuirá al mantenimiento del conocimiento tradicional de culturas indígenas relacionado con el uso, manejo y conservación de la biodiversidad.

9. Los procesos y avances de la colonización existentes en el piedemonte amazónico, especialmente a orillas del río Caquetá, carretera Mirafior – Piamonte - Puerto Bello y el eje vial Pitalito - Mocoa, al igual que la exploración y explotación petrolera en el Municipio de Piamonte y en la planicie amazónica, convierten a la zona de la Serranía en vulnerable, lo cual pone en riesgo la preservación de sus valores ambientales y culturales.

Tabla 3 Área y Porcentaje del Municipio en la jurisdicción del PNN

Municipio	Área Total del Municipio	Área del Municipio en el Parque	% del Municipio en el Parque
Piamonte	108.097 Hectáreas	37.211 Hectáreas	36.4 %

La zona de influencia del Parque Nacional Serranía de los Churumbelos en el Municipio de Piamonte corresponde a los corregimientos de Mirafior, Piamonte, Nápoles y Nápoles y las veredas Sevilla, La Guajira, Baja Primavera. El Edén, San Isidro, El Jardín, La Sonora, Santa Rita y Puerto Bello. (Fuente PNN)

Las situaciones de manejo que se constituyen en una amenaza para la integridad del Parque son:

- La extracción de madera.
- El establecimiento de cultivos de uso ilícito.
- Los sectores minero y petrolero.
- Aumento de los sistemas de Ganadería extensiva.

Las presiones se ejercen sobre especies maderables como el Achapo Cedrelinga cataneiformes, Granadillo, Cedro Cedrela odorata Ahumado, chingale, sangre toro, pelacara, guarango, avichure, marfil o tara, maíz tostado, tachuelo, ceibas, amarillo perillo, laurel, como, nogal, bombona, roble o polvillo, Guayacán y chiparo.

De las anteriores especies se encuentran en peligro y han disminuido severamente sus poblaciones el granadillo, cedro, achapo y ahumado o barbasco, amarillo, avillo.

Uno de los sectores más afectados por este proceso de tala es el Interfluvio Inchiyaco - Tambor. (Fuente PNN – seccional Putumayo)

La actividad es de las pocas generadoras de ingresos económicos en la zona, se desarrolla por parte de comunidades migrantes en su mayoría provenientes del Caquetá, que viven en el casco urbano de Piamonte, otros establecen fondos madereros quienes tienen pocas expectativas de asentarse definitivamente, en ese sentido no existe gobernabilidad por parte de las Juntas de Acción Comunal, ni han consolidado redes sociales estables y los sistemas de regulación del uso y extracción de la biodiversidad son débiles o inexistentes, por lo cual es difícil generar procesos de conservación.

La Asociación Nukanchipa que reúne 8 cabildos y 4 resguardos de la etnia Inga, realizan actividades de extracción de madera no para comercializar sino como práctica de consumo en el uso doméstico, son considerados aliados del Parque en el control y la regulación amigable de esta actividad.

Existen pocas acciones de seguimiento y control a estas actividades por parte de la autoridad ambiental del Cauca (CRC), de la misma manera la articulación institucional entre PNN y CRC para abordar la situación no es la ideal.

Las personas involucradas en las actividades de extracción forestal y establecimiento de cultivos ilícitos, demandan carne de monte y generan presión sobre fauna nativa principalmente boruga (*Agouti paca*) un roedor importante en la dinámica de los ecosistemas por su función como dispersor de semillas, el armadillo o gurre (*Dasyprocta* sp) otras especies como el guara (*Dasyprocta fuliginosa*), la pava (*Penelope* sp), el paujil (*Crax* sp), el venado (*Mazama rufina*), la danta o tapir (*Tapirus bairdii*) especies que están en amenaza constante por efectos de la cacería. (Fuente PNN)



Foto 5 Fauna Nativa - Boruga

Las prioridades de conservación en el municipio de Piamonte son la conectividad de los ecosistemas andinos y amazónicos, la conservación de especies valiosas y de los ecosistemas y el equilibrio hídrico de las cuencas de los ríos que en este sector nacen.

Las prioridades de manejo para el sector de Piamonte en los ecosistemas sub andinos son el cedro y el achapo, sometidas a procesos insostenibles de extracción por parte de campesinos y colonos ubicados en la zona de influencia del Parque.

Con referencia al establecimiento de cultivos de uso ilícito, es de resaltar que su ubicación a una altura de 900 m.s.n.m. genera contaminación de los ríos Fragua y Congor (el cual abastece el acueducto regional de Piamonte), en ese sentido está

relacionado con la calidad de la oferta hídrica; la actividad también genera la pérdida de cobertura boscosa que puede incidir sobre la conectividad entre los ecosistemas andinos y amazónicos, esta es una actividad desarrollada por parte de personas provenientes de otras regiones del país, algunas de las cuales se ubican en la zona alta en límites con el Parque.

La dinámica de crecimiento de la actividad, está asociada con las fumigaciones hechas por el gobierno nacional, por situación de clima bondadoso en este municipio se potencia el aumento de los cultivos de uso ilícito con el agravante de la ocupación de zonas montañosas más cercanas al área protegida.

Esta actividad genera ingresos económicos importantes en la zona, las plantaciones tienen en promedio 2 y 3 hectáreas y están dispersas, prevalece el establecimiento de “trabajaderos” al interior del área protegida en la zona de influencia.

En los territorios indígenas no se presentan cultivos con fines ilícitos pero algunos de los miembros de las comunidades se vinculan como mano de obra en estos cultivos.

En lo relacionado con los sectores (minero y petrolero), se localizan en cercanías a los ríos Guayuyaco, Nabueno, Congor, Tambor y Fragua, y en ese sentido afecta la calidad de la oferta hídrica del río Caquetá.

El área protegida se encuentra inmerso en el bloque San Gabriel (3D), en aquellas zonas que no son Parque Nacional se desarrollan actividades de exploración petrolera y establecimiento de infraestructura para extracción, en el interfluvio Inchiyaco Tambor, Veredas El jardín, Sevilla, la Vega por parte de las empresas Gran Tierra y Vetra Colombia X y Z pozos petroleros respectivamente.

En las veredas la Sonora, Puerto Bello y Santa Rita se adelanta actividades de exploración, de la misma manera sectores del bloque están adjudicados a Ecopetrol y Agencia Nacional de Hidrocarburos, en el último año se han desarrollado actividades sísmicas y de exploración por la multinacional Gran Tierra.

La actividad por vertimientos genera la contaminación de aguas de los ríos Guayuyaco, Nabueno, Congor y Fragua, y en ese sentido afecta la calidad de la oferta hídrica del río Caquetá. El seguimiento de las exploraciones y explotaciones es competencia de CRC y MADS respectivamente.



Foto 6 Vertimiento de aguas residuales Cabecera Municipal

El desarrollo de infraestructura, principalmente vías de comunicación entre las áreas de explotación y las vías principales posibilita el avance de la colonización, el transporte de madera, el tráfico de fauna silvestre y de igual manera favorece el comercio de algunos productos de la actividad agrícola de la región.

Con respecto al análisis de amenazas por usos, consideramos:

- Ocupación y Tenencia.
- Extracción de maderas.
- Ampliación de la frontera agropecuaria.
- Minería Ilegal.
- Exploración Petrolera.
- Concesiones mineras a cielo abierto.

Con respecto a la **ocupación y tenencia** de tierra al interior del parque hasta la fecha se han identificado 6 predios con posesión legal, y 5 predios de particulares con mejoras identificados como poseedores, estos son campesinos dedicados a diferentes actividades agropecuarias.

La estrategia para enfrentar esta amenaza es la difusión para lograr mayor conocimiento del área protegida, la ubicación e identificación de los predios y mayor acercamiento con las comunidades.

Las acciones con las cuales se podría mejorar la situación anterior está relacionada con la continuidad de procesos de educación ambiental, mantener los espacios de concertación y dialogo comunitario, buscar escenarios de articulación con las CAR y otras instituciones y continuar con la estrategia de identificación y caracterización predial.

Los aliados con los que contamos para desarrollar este proceso son el Municipio de Piamonte, INCODER, las CAR, el MADS y las organizaciones sociales.

Con respecto a la **ampliación de la frontera agropecuaria** y la amenaza que representa la tenencia de predios al interior del parque, se determina que es una de las más sentidas por los usos que realizan sus propietarios, hasta el momento se identifican 12 predios, los actores que representan esta amenaza por uso son campesinos dedicados a actividades agropecuarias.

Algunas de las acciones para mitigar esta amenaza pueden ser: actividades de educación ambiental, talleres de socialización del área natural protegida y verificación de límites, identificación predial con la DTAM, recorridos de campo, retroalimentación de la información con las comunidades de la zona de influencia.

Las acciones que se deberían implementar son articulación interinstitucional para implementar la estrategia SSC, monitoreo a las fuentes hídricas, suelos y bosques, promover actividades de investigación.

Los aliados para realizar estas acciones son habitantes de la zona de influencia, organizaciones sociales, universidades, ONG, Gobernación de Departamentos y Municipios del área de influencia, CAR y Ministerio de Agricultura.

Con referencia a la amenaza por uso que representa la **minería ilegal** podemos considerar lo siguiente:

Lo que motiva esta amenaza por uso es la necesidad del sustento económico para las familias locales, foráneas y comercialización de minerales.

Los actores que generan esta amenaza son Indígenas, afrodescendientes, habitantes locales, foráneos y comerciantes de minerales.

Las acciones que permiten mejorar esta situación son: el trabajo articulado con las comunidades e Instituciones.

Las acciones a implementar para mitigar esta amenaza son actividades de educación ambiental, trabajo comunitario, capacitación con el Ministerio de Minas y Energía y mayor presencia de la CRC.

Los aliados para desarrollar estas acciones son comunidades locales, Municipios, CAR y Ministerio de Minas y Energía.

Con respecto a la **extracción de maderas** como amenaza de uso, la amenaza está motivada por la necesidad del sustento económico para las familias, el uso indebido de las licencias de aprovechamiento forestal otorgadas por la CRC.

Los actores que generan esta amenaza son campesinos e Indígenas y comercializadores, informales y legales de madera.

Las acciones a implementar para mitigar esta amenaza son: recorridos de prevención vigilancia y actividades de educación ambiental, trabajo comunitario y socialización de la existencia del área protegida.

Los efectos que ha tenido esta estrategia son, una mayor claridad por parte de las comunidades sobre restricciones, límites y misión del PNN SCHUAW y el reconocimiento de la autoridad ambiental ejercida por el PNN SCHUAW.

Las acciones realizadas con las cuales se podría mejorar son, trabajo articulado con las comunidades e Instituciones, continuar con las actividades de educación ambiental y recorridos de campo.

Las acciones a implementar para mitigar la amenaza son: trabajo articulado con las CRC, capacitación a las comunidades en el uso y manejo de las Licencias de aprovechamiento forestal y realizar procesos de ordenamiento predial.

Los aliados para realizar estas acciones son la CRC, el Municipio de Piamonte, Juntas de Acción Comunal parques nacionales naturales y las comunidades locales.

Con respecto a la **explotación petrolera** como amenaza de uso, la motivación de esta amenaza es el potencial del territorio Piamonse en el recurso de hidrocarburos, la falta de articulación entre las CRC y Parques Nacionales Naturales para los estudios ambientales.

El actor que genera esta amenaza son las multinacionales y empresas del sector petrolero de orden nacional.

Las acciones a realizar para mitigar esta amenaza son actividades de educación ambiental a las comunidades locales y solicitud por parte de la DTAM de los estudios de exploración sísmica y explotación petrolera.

Los efectos de esta estrategia son, el control por parte de la DTAM a los diferentes estudios de exploración y explotación petrolera.

Las acciones realizadas que se podrían mejorar es mejorar el control por parte de la DTAM a los estudios de exploración y explotación petrolera.

Las acciones a implementar para enfrentar esta amenaza son la realización de recorridos de campo para verificar límites del área protegida e identificar los sectores de exploración y explotación petrolera.

Los aliados para realizar estas acciones son el Ministerio de Minas, ANH, CRC, El Municipio de Piamonte y MADS.

3.3. LA RIQUEZA HISTÓRICA – CULTURA



Foto 7Evento cultural – Cabecera Municipal Piamonte

Piamonte por ser un municipio multicultural pluriétnico cuenta con diversas celebraciones y manifestaciones artísticas reconocidas a nivel de la comunidad Inga carnaval indígena carustulinda, celebración que se realiza en febrero y diciembre; Festividad del belén semana de la sur - colombianidad celebración que se lleva a cabo en la tercer (3er) semana del mes de mayo y se motiva que nazca el primer belén en Piamonte para la población Afrodescendientes; A su vez se proyecta la realización de los Juegos Comunes cada año.

En este municipio se institucionalizara la celebración anual de su cumpleaños, por la creación legal y se pretende el día cinco (5) de septiembre que a su vez se dinamiza con la realización del reinado popular.

En el corregimiento de Mirafior esta institucionalizada la celebración de los carnavales de negros y blancos durante los días 5 y 6 de enero.

Tabla 4 Festividades Y Eventos Culturales

FESTIVIDADES Y EVENTOS CULTURALES		
FECHA	CELEBRACION - TRADICION	CORREGIMIENTO o VEREDA
ENERO - 5 y 6	FIESTAS DE NEGROS Y BLANCOS	CORREGIMIENTO DE MIRAFLORES
JUNIO - 20	FIESTAS SANPEDRINAS	CABECERA MUNICIPAL
FEBRERO - 20	CARNAVAL INDIGENA (CARUSTULINDA)	RESGUARDOS INGAS
MAYO - 20	FIESTA DEL BELEN	AFROCOLOMBIANOS
SEPTIEMBRE - 5	CUMPLEAÑOS DE PIAMONTE	TODO EL MUNICIPIO

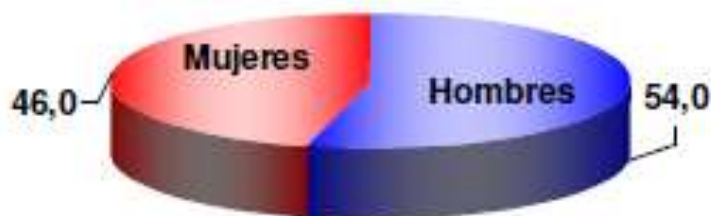
3.4. DIMENSIÓN POBLACIONAL

Tamaño

Según datos y proyecciones del Departamento Administrativo Nacional de Estadística (DANE) para el año 2005, el municipio cuenta con 7.015 habitantes entre indígenas, afrodescendientes, colonos, campesinos y desplazados.

Grafica 1 Distribución de la población por género

Población por sexo



Del total de la población de PIAMONTE el 54,0% son hombres y el 46,0% mujeres.

Fuente: DANE 2005

Tabla 5 Estadística De Población - Referencia 2011

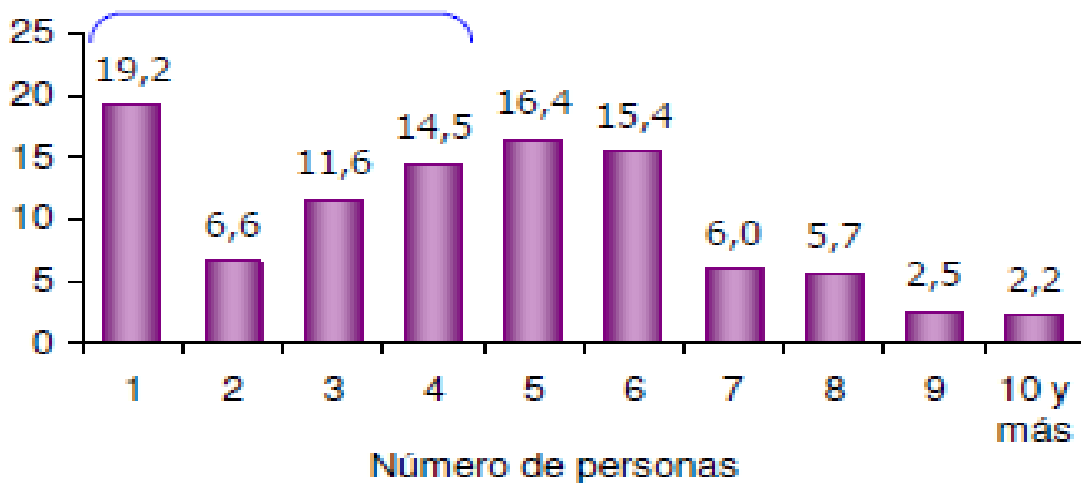
DEMOGRAFIA - Según Censo sisben - DANE								
2012 (Pobl. Ajustada)			2012			2.013		
URBANA	RURAL	TOTAL	URBANA	RURAL	TOTAL	URBANA	RURAL	TOTAL
2.569	4.446	7.015	2.569	4.446	7.015	2.569	4.446	7.015

Tabla 6 Proyección de población por Género 2011

PROYECCION DE POBLACION POR GRUPOS DE EDAD - OAP + PLANEACION							
GRUPOS DE EDAD	2011						
	URB.	%	RUR.	%	URB.	%	RUR.
Menores de 5 años	463	13	800	17	1263	16	
De 6 a 12 años	505	17	874	20	1379	20	
De 13 a 17 años	263	12	455	11	718	11	
De 18 a 60 años	1229	52	2128	46	3357	47	
Mayores de 61 Años	109	6	189	6	298	6	
TOTAL	2.569		4.446		7015		

Grafica 2 Hogares Según número de personas

Hogares según número de personas



Aproximadamente el 51,9% de los hogares de PIAMONTE tiene 4 o menos personas.

Fuente: DANE 2005

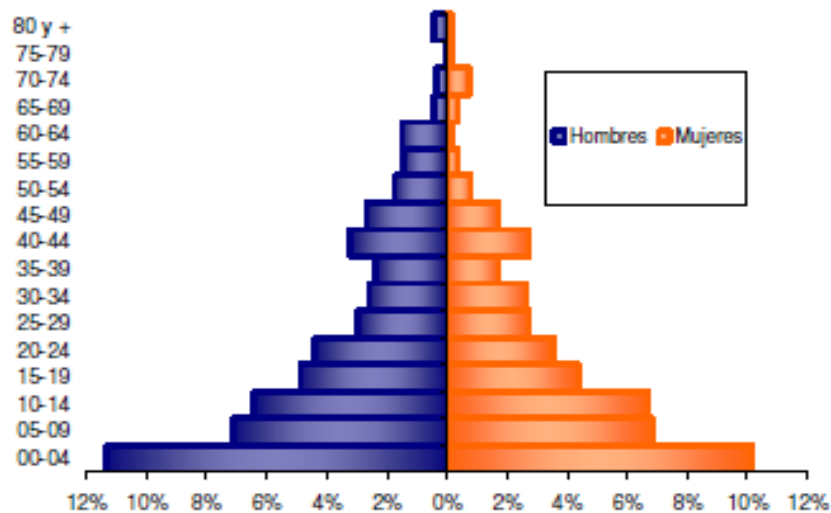
Distribución

El municipio es eminentemente rural, el **91,8 %** de la población habita esta área y solo un **8,2%** se ubica en la cabecera municipal.

En relación a la información suministrada por el Censo DANE, se puede observar que la población infantil que se ubica en el rango de 0-14 años representa el 36.3% de la población total, es decir que la pirámide poblacional del municipio se presenta de forma estable, pues el índice de natalidad es equivalente al índice de mortalidad. Ver grafica 3.

Grafica 3 Estructura de la población por género y grupos de edad

Estructura de la población por sexo y grupos de edad



Fuente: DANE 2005

En cuanto a los grupos étnicos, encontramos que las comunidades indígenas con presencia en el territorio son los pueblos Ingas (nativos del departamento del Putumayo) y los Paeces.

Estos pueblos se encuentran dispersos en los resguardos y cabildos de la región, en cuanto a grupos de asentamientos de comunidades Afrodescendientes no se tienen identificadas zonas específicas de poblamiento, la población Afro que hace presencia en el territorio proviene de otros departamentos como Nariño, Putumayo y Caquetá, esta situación obedece a la dinámica de colonización del municipio, pues la mayor parte de la población es de extracción colonizadora.



Foto 8 Representación de las comunidades Piamonenses– Afro-Colonos-Indígenas

Otro sector que se debe identificar es el de la población con discapacidad, esta población de acuerdo al Plan de desarrollo Municipal, está dispersa en el área rural con 230 personas y en la zona urbana con 31 personas, las condiciones generales del municipio de Piamonte no son adecuadas para atender a la población que posee algún tipo de discapacidad, por ello se deben implementar planes de mejoramiento en la infraestructura del municipio para garantizar unas condiciones mínimas de vida el cual se debe enmarcar con enfoque diferencial.

Tabla 7 Desarrollo Fiscal & Equipamiento Municipal - Referencia 2012

ZONA URBANA					
Nombre Coregimient o Vereda	Número Predios	Número Propietarios	Area Construida	Has. Superficie	Avalúo Catastral
Piamonte	718	718			
Miraflor	239	239			
Total	957	957			

ZONA RURAL					
Nombre Vereda	Número Predios	Número Propietarios	Area Construida	Has. Superficie	Avalúo Catastral
Global	1.344	1.344			
Total	1.344	1.344			

Gran Total Predios -	2.031
-----------------------------	--------------

Referencia: Oficina de recaudos Municipio de Piamonte

División Política:

La zona urbana de Piamonte está constituida por la cabecera municipal, dentro de su jurisdicción existe una (1) Inspección de Policía, la zona rural está dividida en 8 corregimientos y 68 Veredas, territorios habitados por Indígenas de la etnia Inga y Nasha, Campesinos y Afrodescendientes.

A partir de la elaboración del Esquema de Ordenamiento Territorial se retoma la división del Municipio por corregimientos obedeciendo a factores de afinidad cultural y comercial, límites naturales y topográficos, sentido de pertenencia al territorio y vías de penetración hacia asentamientos poblacionales o cabeceras de corregimientos.

Tabla 8 División Político Administrativo Referencia 2012

DIVISION POLITICO ADMINISTRATIVO Referencia 2012			
No.	NOMBRE DEL CORREGIMIENTO	VEREDAS QUE LO INTEGRAN	Numero Veredas
1	PIAMONTE	El Convenio, San Isidro, El Jardín, La Sonora, Puerto Bello, Santa Rita, La Vega, San Jorge, Piamonte, Nueva Esperanza.	9
2	EL REMANSO	Villalozada, Las Perlas, El Morro, Las Delicias, Playa Rica, Puerto Miranda, El Remanso, La Libertad.	7
3	MIRAFLORES	Buenos Aires, Sevilla, El Rosal, San Pablo, La Palmera, La Floresta, Campoalegre, Nabueno, El Cerrito, La Segovia, La Gaviota, La Esmeralda, Bajo Inchiyaco, La Española, Miraflores, La Floresta Española.	15
4	YAPURA	Angosturas, Bututo, Villanueva, Palmito, La Consolata, Yapura.	5
5	NAPOLES	Baja Primavera, El Edén, La Guajira, La Florida, Napoles.	4
6	EL CEDRO	El Vergel, El Caraño, Trojayaco, La Samaritana, Villa del Prado, Los Almendros, El Cedro.	6
7	EL BOMBONAL	La Leona, Brasilia, El Bombonal, Puerto Bello, La Isla.	4
8	BAJO CONGOR	El Diamante, La Cabaña, El Triunfo Congor, La Tigra, Bajo Congor.	4
9	FRAGUA VIEJO	El Porvenir, El Sinaí, San Gabriel, Los Pinos, Resguardo San Rafael, Fragua Viejo.	5
TOTAL COMUNIDADES ORGANIZADAS Y RECONOCIDAS			59

Fuente : Secretaria de Planeación, Alcaldía Municipal de Piamonte

RESGUARDOS INDIGENAS RECONOCIDOS LEGALMENTE	Guayuyaco, Inga Wasipanga, La Floresta Española, San Rafael, La Leona, Las Brisas. ETNIA INGA	6
CABILDOS CONFORMADOS CON AUTORIDADES RECONOCIDAS	Bajo Chuspizacha, San Gabriel, Alto Suspizacha, Rumiñawi, San Jose del Inchiyaco, Ambiwasi, Musurruncuna, Caucapungo, Aukawasi. ETNIA INGA	9
	Cabildo Nazaseth - ETNIA NASHA	1
TOTAL COMUNIDADES ORGANIZADAS Y RECONOCIDAS		16

Fuente: Asuntos Etnicos - Oficina Piamonte

La organización de resguardos es la NUKANCHIPA ATUNCUNAPA ALPA (Tierra de Nuestros Ancestros).

Estos nueve (9) cabildos se encuentran en gestión para el reconocimiento legal ante el Ministerio del Interior, por otro lado existe el resguardo de San Antonio está reconocido en el departamento del Caquetá, cuenta con 1.400 has de las cuales 1.000 has están en territorio Piamonense, este resguardo pertenecen a la asociación de cabildos y resguardos de la baja bota caucana y sus miembros la mayoría habitan en el territorio municipal de Piamonte.

Por parte de las comunidades AFRODESCENDIENTES están constituidas en asociaciones dos organizaciones ORCONEPIAC y LLAVES DEL FUTURO, proyectan la construcción integral de una política pública que los aglutine ordenadamente y conforme a las disposiciones legales, está conformada la asociación de juntas de acción comunal – está formulado y adoptado el PIU = Plan Integral Único de Atención a la Población en Situación de Desplazamiento – Ley 387. Tienen conformadas dos asociaciones de desplazados, una fundación y creadas cinco mesas temáticas. Están conformadas legalmente organizaciones de productores en diferentes veredas consolidando acciones en varias líneas productivas.

Agricultura:

La economía del municipio se basa en el cultivo de productos tradicionales como el maíz, la caña, el cacao, plátano, yuca, arroz, chontaduro, frutales amazónicos, cultivos de pancoger, entre otros, además, hay considerables extensiones en pastos dedicados a la producción de ganado bovino de manera extensiva, hay tradición de manejo en porcinos, ovinos, caprinos y otras especies menores también, se comercializa leche y existen criaderos de aves de corral, y especies pecuarias promisorias, así mismo, existe una producción acuícola importante por su capacidad en espejo de agua construido, que se constituyen en renglones que generan una economía principalmente para enriquecer la soberanía alimentaria; no hay producción técnica o tecnificada.

Educación:

En cuanto a la cobertura en educación, se ofrecen los niveles de preescolar, básica primaria, y existen tres (3) instituciones educativas de básica secundaria y media vocacional de la modalidad agropecuaria, comercial y académica; Además cuatro (4) centros educativos, con un total de 2490 estudiantes matriculados para el año lectivo 2012.

- El municipio de Piamonte cuenta con (71) establecimientos de educación básica que atiende el nivel básico primario y secundario hasta el grado 11.
- Básica primaria: (68) establecimientos que ofrecen los grados de primero a quinto la cobertura escolar actual es de 1.817 alumnos.
- Básica secundaria tres (3) establecimientos ofrecen la educación a los grados de bachillerato de sexto a once.

En el corregimiento de Yapura está la Institución Educativa Divino Niño, de modalidad comercial, en el corregimiento de Piamonte esta la Institución Educativa Instituto Agropecuario de Piamonte de modalidad agropecuaria atiende la educación inicial, preescolar, básica primaria y media vocacional – grados de cero a once. En el corregimiento de Mirafior la Institución Educativa Santo Domingo Sabio – atiende la educación grado cero, básica primaria y media vocacional es de modalidad comercial.

Actualmente en el municipio hace presencia el SENA que se vincula con programas de carreras técnicas y tecnológicas en el momento la oferta institucional de nivel superior se encuentra en los Municipios vecinos, como Mocoa, Puerto Asís, Villa Garzón (Putumayo), Puerto Asís (Putumayo), Florencia, Albania, Curillo (Caquetá), Pasto (Nariño) y Popayán (Cauca). Con una limitante, el factor económico.

Avalado por el ministerio de educación avanza la implementación del centro etnoeducativo bilingüe de la comunidad inga del municipio.

Tabla 9 Estadística De Educación – Referencia 2012

ESCUELAS o COLEGIOS		Recurso Humano			POTENC	PRIMARIA										
Centro o Institucion Educativa	Sede	Dir.	Doc	Tot.	PREESC O	1	2	3	4	5	Tot Secun	Tot Prim	GR	Repit	No. Aula	Cancha
I. E. DIVINO NIÑO YAPURA	Instituto Comercial Divino Niño de Yapura		1	1		18	28	49	46	36	127	177	0	0	0	0
	E.R.M. El Palmito			0		0	0	0	0	0		0	0	0	0	0
	E.R.M. Angosturas			0		0	3	3	5	2		13	0	0	0	0
	E.R.M. Villanueva - Danta			0		3	3	4	1	2		13	0	0	0	0
	E.R.M. Villa San Gabriel			0		0	0	0	0	0		0	0	0	0	0
	E.R.M. El Diamante		1	1		0	3	4	3	2		12	0	0	0	0
	E.R.M. Fragua Viejo		1	1		0	1	2	2	5		10	0	0	0	0
	E.R.M. Bajo Congor			0		0	0	3	3	2		8	0	0	0	0
	E.R.M. La Consolata			0		2	10	7	6	3	1	29	0	0	0	0
	E.R.M. El Triunfo			0		1	0	2	5	6		14	0	0	0	0
	E.R.M. El Porvenir			0		4	4	5	6	5		25	0	0	0	0
	E.R.M. La Cabaña			0		0	1	4	2	4		12	0	0	0	0
	E.R.M. Los Pinos			0		0	0	5	9	3		17	0	0	0	0
	E.R.M. Sinai			0		0	0	0	0	0		0	0	0	0	0
I. E. SANTO DOMINGO SABIO	E.R.M. Mirafior		9	9	41	53	40	38	28	31		529	0	0	0	0
	E.R.M. El Eden			0		0	0	0	0	0		0	0	0	0	0
	E.R.M. Baja Primavera			0		0	0	0	0	0		0	0	0	0	0
	E.R.M. La Guajira		1	1		2	1	3	2	4		12	0	0	0	0
	E.R.M. Campo Alegre		1	1		2	5	1	3	5		16	0	0	0	0
	E.R.M. San Pablo			0		0	0	0	0	0		0	0	0	2	0
	E.R.M. El Rosal			0	0	0	0	0	0	0		0	0	0	0	0
	E.R.M. Napoles			0		0	0	0	0	0		0	0	0	0	0
												887				

Fuente de información: Secretaria de Educacion Municipal

ESTADISTICAS 2

ESCUELAS o COLEGIOS		Recurso Humano			POTENC	PRIMARIA												
Centro o Institucion Educativo	Sede	Dir.	Doc	Tot.	PREESC OLAR	1	2	3	4	5	Tot Secun	Tot Prim	GR	Repit	No. Aula	Cancha		
I. E. SANTO DOMINGO SABIO	E.R.M. Fray Ezequiel			0		0	4	5	5	11		25	0	0	0	0		
	E.R.M. La Florida		1	1		3	1	5	2	3		14	0	0	0	0		
I. E. AGRICOLA DE PIAMONTE	Instituto Municipal Agrícola Piamonte		10	10	32	58	33	70	76	91	703	0	0	0	0	0		
	E.R.M. San Jorge			0		1	3	8	8	7	8	35	0	0	0	0		
	E.R.M. El Bombonal			0		2	7	4	16	13	3	45	0	0	0	0		
	E.R.M. La Sonora			0		2	2	3	5	6	1	22	0	0	0	0		
	E.R.M. Tambor la Vega			0		2	2	1	5	7	3	2	23	0	0	0	0	
	E.R.M. Puerto Bello		1	1	4	1	2	2	2	3	2	17	0	0	0	0	0	
	E.R.M. Santa Rita			0		2	6	9	12	4	4	37	0	0	0	0	0	
	E.R.M. San Isidro			0		4	4	7	6	8	7	4	40	0	0	0	0	0
	E.R.M. La Leona		1	1	2	1	3	5	2	10	23	0	0	0	0	0	0	
	E.R.M. El Morro			0		10	5	15	6	3	6	45	0	0	0	0	0	
	E.R.M. La Brasilia		1	1	0	0	0	4	5	2	2	13	0	0	0	0	0	
	E.R.M. Alto Suspizacha			0		0	2	2	0	3		7	0	0	0	0	0	
	E.R.M. San Andresito			0		2	3	2	7	2		16	0	0	0	0	0	
	E.R.M. Nueva Esperanza			0		1	4	8	5	2		20	0	0	0	0	0	
	E.R.M. La Isla		1	1	1	1	2	4	4	5		16	0	0	0	0	0	
C. E. EL CARAÑO	E.R.M. El Caraño			0		2	1	4	1	5		13	0	0	0	0		
	E.R.M. Ambiwasi			0		7	2	2	5	1		17	0	0	0	0		
	E.R.M. Villa los Prados			0		0	0	0	0	0		0	0	0	0	0		
	E.R.M. Trojayaco			0		3	2	4	5	7		21	0	0	0	0		
	E.R.M. El Vergel			0		1	0	1	3	7		12	0	0	0	0		
	E.R.M. Los Almendros		1	0	0	0	0	0	0	0		0	0	0	0	0		
	E.R.M. La Samaritana			0		2	2	4	4	3		15	0	0	0	0		
													476					

ESTADISTICA 3

ESCUELAS o COLEGIOS		Recurso Humano			POTENC	PRIMARIA										
Centro o Institucion Educativo	Sede	Dir.	Doc	Tot.	PREESC OLAR	1	2	3	4	5	Tot Secun	Tot Prim	GR	Repit	No. Aula	Cancha
C.E. PUERTO GUAYUYACO	E.R.M. Puerto Guayayuco		3	0		13	7	11	9	11		51	0	0	0	0
	E.R.M. Cabildo Ruminavi		1	0	5	5	6	6	11	4		37	0	0	0	0
	E.R.M. La Española			0		3	3	0	3	3		12	0	0	0	0
C. E. EL REMANSO	E.R.M. El Remanso			0		9	8	8	5	5	23	58	0	0	0	0
	E.R.M. Playa Rica			0	1	2	0	1	3	4	0	11	0	0	0	0
	E.R.M. Villalozada			0	1	2	3	2	3	8	7	26	0	0	0	0
	E.R.M. San Jose Inchiyaco			0	1	0	5	2	5	3	0	17	0	0	0	0
	E.R.M. Las Delicias			0		6	1	1	4	4	2	18	0	0	0	0
	E.R.M. Puerto Miranda		1	0		0	4	4	3	5	0	16	0	0	0	0
	E.R.M. Las Perlas			0		6	6	3	2	6	2	25	0	0	0	0
	E.R.M. La Tigra			0		0	2	1	1	12	1	17	0	0	0	0
E.R.M. La Libertad			0		5	0	4	4	1	5	19	0	0	0	0	
C. E. LA PALMERA	E.R.M. La Palmera		1	0		3	5	6	3	3	0	27	0	0	0	0
	E.R.M. La Sevilla			0		0	3	3	2	3		11	0	0	0	0
	E.R.M. Nabueno		1	0		1	4	0	3	4		12	0	0	0	0
	E.R.M. La Gaviota			0		0	0	0	0	0		0	0	0	0	0
	E.R.M. El Jardín			0		6	11	7	10	4		38	0	0	0	0
	E.R.M. Buenos Aires			0		3	5	6	3	3		20	0	0	0	0
	E.R.M. Bajo Inchiyaco			0		3	7	1	0	6	1	18	0	0	0	0
	E.R.M. El Cerrito		1	1		0	1	7	2	2	1	13	0	0	0	0
	E.R.M. El Convenio			0		1	4	2	0	5	0	12	0	0	0	0
	E.R.M. La Segovia			2	2		3	3	4	0	5	1	16	0	0	0
Sub.totales:		0	60	67	28	717	292	219	139	79	830	474	200	165		
												1630				
												2490				

ESTADISTICA 4

ESCUELAS o COLEGIOS		Recurso Humano			POTENC	SECUNDARIA											
Corregimiento	Vereda	Dir.	Doc	Tot.	EEESCOLA	6	7	8	9	10	11	Tot.	GR	REP	AUL	Cancha	
Sub.totales:				0													
	PIAMONTE			0	32	79	74	63	57	38	32	375	0	0	0	0	
	YAPURA			0	0	43	27	12	19	0	0	101	0	0	0	0	
	MIRAFLORES			0	41	60	59	43	45	36	32	316	0	0	0	0	
												0	0	0	0	0	
												0	0	0	0	0	
												0	0	0	0	0	
												0	0	0	0	0	
												0	0	0	0	0	
												0	0	0	0	0	
Totales:		0	0	0	73	182	160	118	121	74		792	0	0			

ESTADISTICA 5

Información Secundaria		Total				
Corregimiento	Colegio	Dir.	Doc	Tot.	6 a 11	GR.
I. E. Agrícola Piamonte	Instituto Agrícola		6	6	1.060	0
I. E. Santo Domingo Sabio	Academico		2	2	597	
I. E. Divino Niño Yapura	Comercial			0	278	
C. E. El Caraño	Centro educa			0	79	
C. E. El				0	206	
C. E. La Palmera				0	167	
C. E. Puerto Guayuyaco				0	103	
Totales:		0	8	8	2.490	0

ESCUELAS ADMINISTRADAS POR EL
CRIC

E.R.M. AMBIWASI
E.R.M. PUERTO GUAYUYACO
E.R.M. CABILDO RUMIÑAWI
E.R.M. LA ESPAÑOLA
E.R.M. SAN JOSE DE INCHIYACO
E.R.M. LA LEONA
E.R.M. ALTO SUSPISAHCA
E.R.M. SAN ANDRESITO - MUSURRUNACUNA

Recurso Hum.			AÑO LECTIVO 2012			
Dir.	Doc.	Total	Total Matriculados	GRUPOS		REPIT.
		0	2.490	53		

La compañía petrolera Gran Tierra Energy Colombia, ha colocado su interés en el desarrollo de programas sociales de educación ambiental, mediante el proyecto GAMA (Grupo de Amigos por el Medio Ambiente) conformado por niños del corregimiento de Miraflores, a través de la fundación HUAIRASACHAC operadora del centro agroforestal de Guayuyaco los encuentros se realizan los días miércoles y sábados, cuyas actividades se centran en valorar, cuidar y respetar la naturaleza, el programa contempla su ampliación a jóvenes sin distinción de género, raza o religión. En este centro agroforestal se fomenta el repoblamiento de especies nativas que germinan en el vivero y que posteriormente se entregan a las comunidades del área de influencia.

El municipio tiene presencia de Empresas Petroleras como:

- Compañía Gran tierra con estudios en la vereda La Honda, el Rosario, el Morro, Florida west.
- Compañía BETRA estudios en la cabecera municipal y las inmediaciones del rio Congor.
- Compañía PETRONOVA en el sector del ramal – vereda samaritana – puerto rosario, límites con Puerto Guzmán.
- Compañía OILGRASS, estudios en el sector Piamonte, puerto bello vía al dpto. Caquetá.

Hay pozos en producción que están denominados así: BATERIA MARY – GUAYUYACO – MIRAFLOR NORTE 1 y SEVILLA.

Movilidad poblacional y presencia institucional

El desplazamiento forzado, consecuencia de la agudización de la confrontación armada, de las amenazas y el miedo, hizo que Piamonte se convirtiera en un municipio receptor de población víctima con las implicaciones que para estas personas se presentan en la situación económica, en la pérdida de elementos culturales, en el desarraigo por su tierra y sobre todo por la desestabilización emocional que un hecho de esta magnitud genera.

En cuanto a presencia institucional el municipio aún no tiene una sede bancaria, lo asiste el banco agrario a través de un corresponsal no bancario desde el municipio de Puerto Guzmán.

Los componentes del sector social de atención a la población vulnerable no los direcciona el Cauca, por movilidad y ubicación geográfica le queda más cerca atender este componente desde Mocoa en el Putumayo por tanto Agencia Nacional para la Superación de la Pobreza Extrema (ANSPE), ICBF (DAFP), ICA, Fedegan, fiscalías, juzgados y notariado, brigada, batallón de las fuerzas militares y de policía, están asignados a la división regional desde Mocoa, los instrumentos públicos pertenecen al círculo registral de Bolívar Cauca.

3.5. DESPLAZAMIENTO FORZADO Y CONFLICTO ARMADO EN EL CONTEXTO MUNICIPAL DE PIAMONTE

Específicamente el municipio de Piamonte presenta condiciones geográficas, sociales y político-administrativas que favorecen tanto la presencia de GAI (Grupos Armados Ilegales) como la de cultivos de uso ilícito, considerando los resultados del Plan de Contingencia para desplazamientos masivos del municipio de Piamonte del 2011.

Los riesgos para la población civil del municipio provienen de la presencia de la guerrilla de las FARC, principalmente del Frente 49, de los grupos sucesores y de la delincuencia común, complementario a esta información el Observatorio Presidencial de Derechos Humanos y Derecho Internacional Humanitario señala también la presencia de otros frentes como el 32 y el 15 que utilizan esta región para la movilidad de combatientes, armamento e insumos para la producción de estupefacientes.

Esta guerrilla consolidó su presencia en la región durante el proceso de negociación con el gobierno de Andrés Pastrana y la creación de una zona de despeje o de distensión en el año de 1.999 en los departamentos del Meta y Caquetá.

El posterior rompimiento de los diálogos de paz en San Vicente del Caguán en el año 2002 y la recuperación por parte de la fuerza pública de esta región, llevó a que un buen número de tropas de la guerrilla se movilizará desde el Caquetá hasta el Putumayo y la Bota Caucana, atraídas por su cercanía con el departamento del Caquetá, la gran extensión de los cultivos de uso ilícito y el control del corredor estratégico hacia otros departamentos.

De la misma forma, la presencia de grupos como las *Águilas Negras* representa un escenario de riesgo para la población del municipio de Piamonte.

En cuanto a las condiciones geográficas se deben destacar la posición limítrofe con los Departamentos del Putumayo y del Caquetá, la distancia con respecto a la capital del departamento del Cauca (Popayán) y las dificultades de comunicación, valoradas en vías de acceso, transporte y tecnologías (telefonía, internet), ante todo en el área rural.

Asimismo, las condiciones sociales de Piamonte se caracterizan por los altos índices de pobreza y de necesidades básicas insatisfechas de la población urbana y rural.

Por otra parte las condiciones político-administrativas han contribuido notoriamente al conflicto en la región y adicionalmente han facilitado la presencia de la delincuencia común, la ausencia de instituciones del orden nacional y departamental dificultan el acceso de los habitantes de Piamonte a buena parte de sus derechos ciudadanos; igualmente la dependencia institucional tanto de los Departamentos del Cauca y del Putumayo dificultan la prestación de muchos de los servicios.

SEGMENTO II

DIAGNÓSTICO INTEGRAL POR DIMENSIONES DEL DESARROLLO



Foto 9 Potencial maderero – explotación intensiva

4. DIAGNÓSTICO INTEGRAL DEL MUNICIPIO DE PIAMONTE CAUCA

Entre la actitud ética y la actitud política hay ciertamente diferencias notables: "la ética es ante todo una perspectiva personal (mientras que) la actitud política busca otro tipo de acuerdo, el acuerdo con los demás, la coordinación, la organización entre muchos de lo que afecta a todos.

Cuando se piensa moralmente no se tiene que convencer más que a sí mismo; en política es imprescindible que se convenza o se deje convencer por otros."(Fernando Savater).

Pero la participación política, la participación ciudadana, supone ambos procesos simultáneamente: el convencimiento propio acerca de las razones que nos llevan a participar, y el acuerdo con los demás para iniciar una empresa común; de modo que en ella se reúnen los valores individuales que hacen estimable la iniciativa personal de participar, y los valores colectivos que hacen posible, además, la vida civilizada.

En nuestro proceso y realidad municipal es importante utilizar como referencia la comunidad, la cual busca una actitud política donde el acuerdo con los demás sea lo más importante para los procesos de desarrollo que se estimen para el municipio.

Este concepto, es el principal motor que sirve de punto de partida para realizar el diagnóstico de la problemática municipal en Piamonte, a través de asambleas en las que participaron representantes de las diferentes veredas y barrios del sector urbano del municipio.

La dinámica propuesta para la identificación de los problemas se fundamenta igualmente en el fortalecimiento de la cultura participativa, elemento central de los procesos de desarrollo especialmente en los ámbitos locales.

La coyuntura de la vida municipal exige aún más que los Planes de Desarrollo sean contruidos de manera participativa de tal forma que se genere fortalecimiento y crecimiento de las organizaciones sociales, al mismo tiempo, legitimidad de las acciones gubernamentales gracias al acercamiento entre comunidades y gobierno local, apropiación, sentido de pertenencia en todas las comunidades por sus problemas y la búsqueda de soluciones.

Es importante mencionar que cuando el equipo de trabajo para la formulación del Plan de Desarrollo Integral del Municipio, llegó a las mesas de participación comunitaria, tenía claro que la pretensión con este ejercicio era construir una descripción dinámica y detallada del territorio municipal, que supere la simple presentación de un conjunto de datos o la presentación de un listado de necesidades de los Piamonenses, motivación que nos llevó a enfocar este trabajo hacia:

- La identificación del estado actual y los cambios recientes ocurridos en el municipio.
- La identificación de las situaciones problemáticas que surgen en cada una de las dimensiones del desarrollo o a partir de las interacciones entre ellas, las cuales son valoradas y priorizadas de acuerdo con su nivel de gravedad.
- La identificación de posibles situaciones problemáticas que se presentarían en el territorio en caso de no realizar ninguna intervención.
- La identificación de situaciones problemáticas puntuales y concretas del presente. El reconocimiento de los procesos de cambio ocurridos en el pasado reciente y los de vieja data.
- La interrelación existente entre los problemas identificados.
- Las causas de los problemas, observando cuáles son comunes a varios de ellos.
- La manera como la entidad territorial se relaciona con los municipios vecinos, el departamento, con el país y con el contexto global.
- Las potencialidades y oportunidades del territorio.
- La formulación de un juicio o (dictamen) sobre la situación actual del municipio y caracterización actual del territorio y los grandes retos que hay por enfrentar.
- Propuesta del escenario deseado posible, en el cual se visualiza la transformación y superación de las situaciones problemáticas presentes en el territorio aprovechando y potenciando las ventajas y oportunidades.
- Formulación de la parte estratégica, indicadores y metas de evaluación, proyección de ingresos y el plan plurianual de inversiones.

Antes de entrar en el diagnóstico del territorio, es necesario que primero nos acerquemos al concepto de desarrollo con el cual se orienta esta iniciativa de desarrollo.

Para ello hacemos referencia a algunos especialistas en el tema, empezando por Sergio Boisier quien afirma: "... hoy el desarrollo es entendido como el logro de un contexto, medio, *momento*, situación, entorno, o como quiera llamarse, que facilite la potencialización del ser humano para transformarse en persona humana, en su doble dimensión, biológica y espiritual, capaz de conocer y amar.

Esto significa reubicar el concepto de desarrollo en un marco constructivista, valorativo y desde lo interno, o sea, directamente dependiente de la autoconfianza colectiva en la capacidad para 'inventar' recursos; movilizar los ya existentes y actuar en forma cooperativa y solidaria, desde el propio territorio..." (Boisier, 1997: 30).

Para que la sociedad se comprometa en la construcción de un contexto como el mencionado por Boisier, se requiere de ciertas condiciones de equidad, de participación, de oportunidades, es decir de la existencia de un marco sociopolítico y económico incluyente y participativo, que motive a los individuos para que cooperen.

Un marco que forme capital social, considerado como uno de los elementos de mayor importancia en la generación de desarrollo y definido por distintos teóricos del desarrollo, como una fusión de ciertas características de la organización social tales como la confianza, las normas, las redes de contactos y las relaciones de largo plazo, que pueden mejorar la eficiencia colectiva de una comunidad, permitiéndole llevar a la gente acciones de cooperación para el beneficio mutuo; se requiere igualmente de la creación de mecanismos para la resolución de conflictos, ya que dichos conflictos se constituyen en otro de los factores determinantes del deterioro del capital social y por lo tanto del tejido social.

Sin un contexto social, económico y político incluyente y participativo, sin una dinámica de resolución pacífica de nuestros conflictos, los resultados no pueden ser otros que la falta de cohesión social, la ausencia de capital social y el resquebrajamiento del tejido social con lo cual, cualquier intento de desarrollo sencillamente no tiene posibilidades de realización.

Debemos mencionar también que, el desarrollo se entiende como un proceso dinámico y complejo, que comprende diversos aspectos de las sociedades, los cuales han sido ubicados en dimensiones.

Las dimensiones del desarrollo son entendidas como los diferentes ámbitos donde ocurren las actividades y manifestaciones de los seres humanos, estas dimensiones se

encuentran interrelacionadas entre sí y con el entorno, generan efectos sobre sí mismas y en ocasiones sobre las demás.

Por otra parte es de vital importancia el concepto desarrollado por Manfred Max-neef en cuanto al Desarrollo a Escala Humana, en donde se define el desarrollo, no con base en cifras, estadísticas, promedios y estudios, donde lo cuantitativo-económico ocupa el principal lugar, sino que se concibe el desarrollo a partir del grado de autonomía que logren las comunidades para construir su propio modelo de desarrollo, que les permita identificar una estrategia sustentable y sostenible tanto desde el punto de vista social, económico, ambiental como cultural y plenamente humano.

De acuerdo a la propuesta de Max-neef, es fundamental que las comunidades identifiquen, comprendan y sientan sus verdaderas necesidades, no en términos de las “necesidades básicas insatisfechas” con que se trabaja siempre, sino en términos de las necesidades vitales que un pueblo debe satisfacer para construir un futuro de bienestar pleno y creciente.

En este marco conceptual se ubica el diagnóstico municipal de Piamonte, el cual se basa en la identificación de problemas, sus causas (generadoras), los efectos (implicaciones), los factores agravantes y los factores que contrarrestan el problema.

Todos ellos ubicados en cinco dimensiones, con sus respectivos componentes así:

Tabla 10 Diagnóstico Municipal De Piamonte – Dimensiones Del Desarrollo

No.	DIMENSIÓN	COMPONENTES
4.1	Ambiente Natural	4.1.1-Medio ambiente y recursos naturales renovables. 4.1.2-Gestión de riesgos de desastres. 4.1.3-Ordenamiento territorial.
4.2	Ambiente Construido	4.2.1-Infraestructura vial, transporte y garantía de servicios de tránsito y movilidad. 4.2.2-Infraestructuras de servicios públicos domiciliarios e Infraestructuras públicas equipamientos sociales e institucionales. 4.2.3-Infraestructuras para desarrollo económico.
4.3	Sociocultural	4.3.1-Conservación y protección del patrimonio histórico y cultural. - Prestación y garantía de servicios de cultura. 4.3.2-Prestación de servicios de agua potable y saneamiento básico. - Otros servicios públicos domiciliarios, energía, telefonía, gas, internet. 4.3.3-Promoción de vivienda de interés social 4.3.4-Prestación y garantía de servicios de educación y apropiación de la ciencia, la tecnología y la innovación. 4.3.5-Prestación y garantía de servicios de deporte y aprovechamiento del tiempo libre. 4.3.6-Prestación y garantía de servicios de salud. 4.3.7-Garantía de servicios de justicia, orden público, seguridad, convivencia, y protección del ciudadano. 4.3.8-Población vulnerable - Garantía de servicios de bienestar, y protección, incluye protección a mujeres víctimas de violencia a poblaciones desplazadas y a poblaciones en riesgo, niñez infancia, y adolescencia.
4.4	Económica	4.4.1-Promoción y fomento al desarrollo económico.- Protección y promoción del empleo.-Competitividad e innovación. 4.4.2-Desarrollo rural y asistencia técnica. - Desarrollo del turismo.
4.5	Político – Administrativa	4.5.1-Desarrollo comunitario. - Fortalecimiento institucional.

4.1. DIMENSIÓN: Ambiente Natural

4.1.1. COMPONENTES: MEDIO AMBIENTE Y RECURSOS NATURALES

- Medio ambiente y recursos naturales renovables
- Gestión de riesgos de desastres.
- Ordenamiento territorial.



Foto 10 Recursos naturales Municipio de Piamonte

PROBLEMAS

- Sostenibilidad ambiental amenazada
- Deficiente gestión del riesgo.
- Falta de actualización del EOT.

CAUSAS o GENERADORES

- DEFICIENTE EDUCACIÓN Y DÉBIL CULTURA AMBIENTAL, que a su vez se origina en causas como la débil conciencia ambiental frente a la responsabilidad que tenemos todos de cuidar el medio ambiente, la deficiente presencia institucional, la débil organización comunitaria, el desconocimiento e infracción de normas y leyes ambientales, la baja participación de las comunidades en procesos y programas ambientales, la falta de capacitación a estudiantes y comunidad en el tema ambiental.

- **DEBILIDAD DEL SECTOR PRODUCTIVO**, que es generada por: la débil organización comunitaria, el deficiente acompañamiento institucional (capacitación, asistencia técnica, gestión de créditos blandos, titulación de predios, falta de un fondo de fomento productivo, entre otros), la ausencia de proyectos productivos integrales, el desconocimiento de prácticas agrosostenibles, las inadecuadas condiciones de operación del matadero municipal, la ampliación de la frontera agrícola, la extracción y venta de madera como combustible y generador de ingresos.
- **PRÁCTICAS CULTURALES INADECUADAS**, que tienen origen en actividades como: la quema de montes y rastrojos, la tala indiscriminada de bosques, contaminación de las fuentes hídricas, pérdida de las cosechas, desastres naturales, el uso inadecuado de agroquímicos, los vertimientos y disposición final de excretas y desechos orgánicos sin tratamiento, la inadecuada disposición de aguas residuales y residuos sólidos, falta de control sanitario, la inadecuada disposición de residuos hospitalarios, la explotación minera (petróleo y oro principalmente) que emplean mercurio y cianuro, la agricultura como subsistencia comercial degrada y erosiona los suelos y agotan el recurso hídrico.
- **EXPANSION DE LA FRONTERA AGRÍCOLA**, generador que a su vez tiene como causas las siguientes: pérdida de la biodiversidad, erosión de los suelos, contaminación de las fuentes hídricas, las necesidades básicas insatisfechas de sectores de población campesina, las actividades indiscriminadas de pastoreo por la ganadería extensiva, la expansión de los cultivos ilícitos, la ubicación del municipio entre dos departamentos productores de hoja de coca que trae como consecuencia la fumigación aérea hasta tres veces en el año, el uso inadecuado de los suelos, la tala indiscriminada de bosques, la expansión del área de cultivos.
- **DEBILIDAD INSTITUCIONAL**. La cual se origina en: insuficiencia de personal que se haga cargo de los temas relacionados con el medio ambiente, la falta de capacitación a funcionarios, la débil presencia de entidades departamentales y nacionales responsables del medio ambiente con acciones coercitivas y coactivas), la deficiente gestión ambiental, la poca voluntad política frente a los aspectos ambientales, la desprotección institucional de las cuencas y microcuencas donde se ubican las fuentes de agua para el municipio, la ausencia de mecanismos de control estatal sobre producción petrolera, la débil cultura de aplicación de los procesos de planeación.
- **DEBILIDAD EN PLANES DE GESTION DEL RIESGO**. No hay un estudio de plan integral del riesgo lo cual incide en la respuesta rápida en situaciones del riesgo por desastres naturales, ya que es un proceso social orientado a la ejecución, seguimiento y evaluación de políticas, regulaciones y acciones permanentes para

el conocimiento y la reducción del riesgo y para el manejo de desastres, con el propósito explícito de contribuir a la seguridad, el bienestar, la calidad de vida de las personas y al desarrollo sostenible, el cual está debilitado gracias al auge de la explotación minera ilegal y las compañías petroleras que no aplican un plan de mitigación de los impactos ambientales de forma continua.

- **ESQUEMAS DE ORDENAMIENTO TERRITORIAL DESACTUALIZADO.** El ordenamiento territorial es un instrumento de planificación y de gestión de las entidades territoriales y un proceso de construcción colectiva de país, que se da de manera progresiva, gradual, flexible, con responsabilidad para lograr una adecuada organización político administrativa del Estado en el Ente Territorial, para facilitar el desarrollo institucional, el fortalecimiento de la identidad cultural y el desarrollo territorial, entendido este como desarrollo económicamente competitivo, socialmente justo, ambientalmente y fiscalmente sostenible, regionalmente armónico culturalmente pertinente, atendiendo a la diversidad cultural y físico – geográfica de Colombia.

Además tiene como finalidad de ordenamiento territorial promover el aumento de la capacidad de descentralización, planeación, gestión y administración de sus propios intereses para las entidades e instancias de integración territorial, fomentar el traslado de competencias y poder de decisión de los órganos centrales o descentralizados de gobierno en el orden nacional hacia el nivel territorial pertinente, con correspondiente asignación de recursos.

El ordenamiento territorial propiciará las condiciones para concertar políticas públicas entre la Nación y las entidades territoriales, con reconocimiento de la diversidad geográfica, histórica, económica, ambiental, étnica y cultural e identidad regional y nacional.

En el municipio de Piamonte encontramos que su EOT se encuentra desactualizado, en el año 2009 se realizó un importante estudio de revisión y ajuste del componente urbano el cual no fue adoptado por el Concejo Municipal este documento es una herramienta vital para la revisión que se debe adelantar, no hay estudios o documentos que muestren un porcentaje importante de aplicabilidad de este mismo, además de no tener normatividad vigente como por ejemplo en los asentamientos urbanos, estudios de suelos, urbanismo y división política.

EFFECTOS o IMPLICACIONES

Como efectos del problema identificado se reconocen los siguientes:

- EOT desactualizado
- Baja sostenibilidad ambiental.
- Pérdida de la biodiversidad.

- Erosión de los suelos
- Pérdidas de cosechas
- Desastres naturales
- Cambio en el clima y los microclimas.
- Cambios de temperatura.
- Incremento en la posibilidad de desastres naturales.
- Disminución de caudales de ríos y quebradas.
- Pérdida de cobertura vegetal.
- Pérdida de fertilidad de la capa vegetal.
- Contaminación de las fuentes hídricas y el aire.
- Riesgo de enfermedades.

Son parte de las situaciones que demuestran la insostenibilidad del sistema que generan cada vez mayores niveles de pobreza y marginación de grandes conglomerados humanos por su inadecuado uso y falta de planeación u ordenamiento territorial.

Tabla 11 Factores Agravantes Y Factores Que Contrarrestan La Problemática – Medio Ambiente Y Recursos Naturales

Ubicación del problema en el territorio	Factores agravantes	Factores que contrarrestan
Todo el Municipio de Piamonte.	<p>El conflicto armado (violencia)</p> <p>Cultivos de uso ilícito</p> <p>El modelo económico adoptado por el gobierno nacional desde años atrás.</p> <p>Escasas fuentes para la generación de empleo productivo y de ingresos dignos para la población.</p> <p>Nulo desarrollo industrial y empresarial.</p> <p>Explotación minera.</p> <p>Explotación forestal asociada a la ganadería extensiva</p> <p>Población dependiente y deficiente liderazgo para el interés colectivo.</p>	<p>Educación ambiental.</p> <p>Hay declaratoria de áreas protegidas</p> <p>Ubicación estratégica del municipio Andino amazónica.</p> <p>La riqueza ambiental del municipio.</p> <p>Ecosistemas estratégicos presentes en el territorio.</p> <p>Los tratados internacionales de los que forma parte Colombia y que buscan la protección del medio ambiente.</p> <p>Los esfuerzos de algunos líderes sociales (talento humano), ONGs y entidades de cooperación internacional interesados en la protección del medio ambiente.</p> <p>Potencialidades de ecoturismo.</p> <p>La implementación de planes de contingencia, planes de desarrollo agropecuario, plan de gestión del riesgo y divulgación a la comunidad.</p> <p>La gestión del desarrollo ha tenido coherencia en la aplicación de los recursos.</p>

EVOLUCIÓN DE LA SITUACIÓN PROBLEMÁTICA SIN INTERVENCIÓN

De no realizarse una intervención inmediata con participación de todos los actores del desarrollo presentes en el territorio y una adecuada actualización del EOT, se observará en un futuro muy cercano el debilitamiento acelerado de los ecosistemas, la desaparición de especies animales y vegetales, la expansión incontrolada de la frontera agrícola, la modificación del uso del suelo y el conflicto por el control de los recursos naturales, pérdida de cosechas, desastres naturales. Situación que demostraran la insostenibilidad del sistema y que generaran cada vez mayores niveles de pobreza y marginación de las poblaciones lo que coloca en riesgo las futuras generaciones.

TRANSFORMACIÓN ESPERADA DE LAS SITUACIONES PROBLEMÁTICAS

OBJETIVO ESTRATÉGICO

Garantizar la sostenibilidad ambiental, mediante una gestión, uso eficiente y eficaz, articulado al ordenamiento, uso del territorio y conservación de los ecosistemas que regulan la oferta ambiental considerando el factor hídrico como factor de desarrollo económico y de bienestar social, e implementando procesos de participación equitativa e incluyente.

OBJETIVOS ESPECÍFICOS

- Introducir en forma intencional y planeada los elementos de la conservación de los recursos naturales en los procesos individuales y colectivos de producción.
- Cuantificar las externalidades generadas por los procesos productivos.
- Crear las condiciones macro- ecológicas - económicas favorables para cambiar de procesos extractivos y contaminantes de producción a otros más amigables con el entorno en favor del desarrollo regional sostenible.
- Fomentar la cultura ambiental a partir de procesos de educación desde el nivel preescolar.
- Fortalecer el sector productivo, con asistencia técnica y acompañamiento.
- Diseñar y aplicar una estrategia de fortalecimiento institucional funcional.

4.1.DIMENSIÓN: Ambiente Natural

4.1.2. COMPONENTES: GESTIÓN DE RIESGOS DE DESASTRES



Foto 11 Inundación Rio Caquetá sector Mirafior – Paso obligado Rio Tambor

- Gestión de riesgos de desastres.

PROBLEMA

- Inadecuada gestión del riesgo de desastres.

CAUSAS o GENERADORES

- PLANES DE GESTION DEL RIESGO INADECUADOS O INOPERANTES. No hay un estudio de plan integral de manejo del riesgo lo cual incide en la respuesta rápida en situaciones del riesgo de desastres, éste es un proceso social orientado a la ejecución, seguimiento y evaluación de políticas, regulaciones y acciones permanentes para el conocimiento y la reducción del riesgo, para el manejo de desastres, con el propósito explícito de contribuir a la seguridad, el bienestar, la calidad de vida de las personas y al desarrollo sostenible, el cual está debilitado gracias al auge de la explotación minera ilegal y las compañías petroleras que no aplican un plan de mitigación de los impactos ambientales.
- El potencial hídrico es fuente también de factores de riesgo dado la superficie plana del territorio Piamonense, donde el Rio Caquetá amenaza permanentemente por el desgaste de su cauce en toda el área de influencia sobre el corregimiento de Mirafior de igual manera el rio Inchiyaco, el rio Tambor que amenaza a sus poblaciones rivereñas y principalmente la cabecera municipal,

por su parte el rio Fragua es amenaza por el desgaste de su cauce a las poblaciones del sector de la baja bota.

Por lo mismo de los estudios y explotaciones petroleras se ocasionan residuos contaminantes que colocan en situación de riesgo a la población de las veredas al margen de las desembocaduras de los ríos, puesto que estas aguas llevan todos los contaminantes y muchas de estas son fuentes que alimentan los acueductos veredales, del mismo modo viene en crecimiento la explotación minería de oro principalmente, generando focos de contaminación por el uso indiscriminado de mercurio y otros compuestos químicos sin ninguna regulación técnica.

Todos los desechos llegan a las corrientes de agua de las cuencas y microcuencas, alterno a estos considerandos no podemos apartarnos de los efectos del cambio climático, en este municipio se empieza a ver con claridad los efectos causados por la deforestación no regulada e incesante que sufre el territorio desde los tiempos pasados.

EFFECTOS O IMPLICACIONES

Como efectos del problema identificado se reconocen los siguientes:

- Incremento en la posibilidad de desastres naturales.
- Pérdidas de cosechas
- Planes de mitigación inoperantes.

Tabla 12 Factores Agravantes Y Factores Que Contrarrestan La Problemática - Gestión De Riesgos De Desastres

Ubicación del problema en El Territorio	Factores agravantes	Factores que contrarrestan
Municipio de Piamonte.	<p>El interés de empresas multinacionales en las reservas minerales presentes en el territorio.</p> <p>Alta precipitación por ser zona de bosque andino-amazónico húmedo tropical 3.800 cc anual.</p> <p>Incremento de la minería ilegal.</p> <p>Municipio receptor de población en situación de desplazamiento.</p>	<p>La normatividad ambiental.</p> <p>Voluntad política</p> <p>Plan de gestión del riesgo</p> <p>Planes de contingencia</p>

TRASFORMACIONES ESPERADAS EN LAS SITUACIONES PROBLEMATICAS

OBJETIVO ESTRATEGICO

Incorporar el análisis de riesgo en el plan de desarrollo, con el fin de garantizar la sostenibilidad y la ocupación del territorio en condiciones de seguridad que garanticen el bienestar de la población disminuyendo así, la vulnerabilidad de las personas y sus medios de vida frente a fenómenos de origen natural.

OBJETIVOS ESPECIFICOS

- Incorporar en el plan de desarrollo las disposiciones y recomendaciones específicas contenidas en el Plan Nacional para la Prevención y Atención de Desastres.
- Involucrar el componente de prevención de desastres especialmente, disposiciones relacionadas con el ordenamiento urbano, la delimitación de zonas de riesgo y los asentamientos humanos o reubicación de asentamientos, así como las apropiaciones necesarias en los presupuestos anuales.
- Ejercer la dirección, coordinación y control de todas las actividades administrativas y operativas que sean indispensables para atender una situación de desastre declarada en el municipio.
- Mantener actualizado el inventario de viviendas localizadas en zonas de alto riesgo de conformidad con lo exigido por el artículo 5 de la Ley 2 de 1991.
- Identificar los componentes del riesgo de desastres (amenaza, exposición y vulnerabilidad) así como los factores subyacentes, sus orígenes, causas y transformación en el tiempo.
- Desarrollar las actividades de monitoreo y seguimiento del riesgo y sus factores.
- Comunicar el riesgo a las entidades públicas y privadas involucradas, a otros sistemas relevantes y a la población, con fines de información pública, percepción y toma de conciencia.

4.1.DIMENSIÓN: Ambiente Natural

4.1.3. COMPONENTES: ORDENAMIENTO TERRITORIAL



Foto 12 Cabecera Municipal – Año 2012 – Año 1998

- Ordenamiento territorial.

PROBLEMA

En el municipio de Piamonte encontramos que su esquema de ordenamiento territorial - EOT es inadecuado.

CAUSAS o GENERADORES

- El esquema de ordenamiento territorial - EOT está desactualizado y no ha sido operativo en su aplicación sobre efectos del territorio.

EFFECTOS O IMPLICACIONES

Como efectos del problema identificado se reconocen los siguientes:

- No hay estudios o documentos que muestren un porcentaje importante de aplicabilidad del EOT.

- La productividad económica es deficiente.
- La prestación de los servicios públicos es precaria no alcanza su cobertura en un 100%
- No permite ampliar la cobertura social en sus ejes del desarrollo de forma adecuada.
- Existe una insostenibilidad ambiental en el municipio de Piamonte.
- No hay control para la expansión de la frontera agrícola.
- Se debilita la construcción ordenada en los centros poblados.
- No hay normativa de expansión urbana, faltan planes parciales.
- Los tiempos de los componentes urbano y rural están vencidos.

Tabla 13 Factores Agravantes Y Factores Que Contrarrestan La Problemática - Ordenamiento Territorial

Ubicación del problema en el Territorio	Factores agravantes	Factores que contrarrestan
Municipio de Piamonte.	La infraestructura de servicios públicos de agua y saneamiento básico está colapsada. Se potencia el crecimiento poblacional. Desplazamiento forzado se está potenciando No están definidos los usos del suelo área rural	Voluntad política para la gestión y logro de la revisión y ajuste del EOT de Piamonte.

TRASFORMACIONES ESPERADAS EN LAS SITUACIONES PROBLEMATICAS

OBJETIVO ESTRATEGICO

Revisar y ajustar el esquema de ordenamiento territorial, instrumento por medio del cual se articularan los respetivos modelos de planificación integral del municipio de Piamonte.

OBJETIVOS ESPECIFICOS

- Revisar ajustar y actualizar como también aplicar las directrices del esquema de ordenamiento (EOT) contemplados en la Ley de ordenamiento territorial (Ley 388 de 1997), reglamentando de manera específica los usos del suelo en las

áreas urbanas de expansión y en las áreas rurales, así como en suelos con categoría de suburbanos y de protección.

- Garantizar la productividad económica, mejorar la prestación de los servicios públicos y ampliar la cobertura social junto con una amplia sostenibilidad ambiental.
- Optimizar los usos de las tierras disponibles y coordinar los planes sectoriales, en armonía con las políticas nacionales, departamentales y municipales.
- Implementar el esquema de ordenamiento territorial, desarrollando los proyectos de la correspondiente vigencia y otorgando permisos y licencias urbanísticas de conformidad con las normas allí contenidas.

4.2. DIMENSIÓN: Ambiente Construido

4.2.1. COMPONENTES: INFRAESTRUCTURA VIAL, TRANSPORTE Y SERVICIO DE TRANSITO Y MOVILIDAD

- Infraestructura vial, transporte
- Garantía del servicios de tránsito y movilidad



Foto 13 Medios de transporte – Municipio de Piamonte

Tabla 14 Información Vial

INFORMACION VIAL				
Longitud Red Vial - Km		0,0	Tipo de terreno (Kms.)	
Vías en afirmado: - K			Plano:	77,0
Estado:	Bueno	31,6	Ondulado:	7,6
	Regular	0,0	Montañoso:	0,0
	Malo	0,0	Escarpado:	0,0
	TOTAL			
Vías en tierra: - K			Total:	84,0
Estado:	Bueno	0,0	Densidad Vial:	512 m/km2
	Regular	32,0	Area - km2	164
	Malo	21,0	Jerarquía:	Municipio de Piamonte
	TOTAL			
Pavimento: K				
Estado:	Bueno	0,0		
	Regular	0,0		
	Malo	0,0		
	TOTAL			

Piamonte - Puerto bello (7.6 km)
Piamonte - Vereda Las Delicias (14 Km)
Piamonte - Mirafior (19 Km)
Mirafior - Muelle sobre el Rio Caqueta (5 Km)
Santa Rita - Villa Lozada (4 Km) banqueo
Pozo seco - Villalozada (7 Km) banqueo
Mirafior - La Honda (14 Km)
Rumiñawe - La Palmera - El Cerrito (6 Km)
Mirafior - Campo Alegre (4 Km)
Mirafior - El Rosal (6 Km)
Rumiñawe - Buenos Aires (4 Km)

Continuación tabla 14 Información Vial

DESCRIPCIÓN DE LA VÍA	LONGITUD TOTAL	LONGITUD CONSTRUIDA	LONGITUD CONSTRUIR (Metros)	LONGITUD POR CONSTRUIR (KM)	LONGITUD MEJORAR (Metros)	LONGITUD MEJORAR (KM)
PIAMONTE - SAN JORGE - EL MORRO	9.285	9.285	0	0	6.259	6,259
EL MORRO - LAS DELICIAS - REMANSO - ANGOSTURAS - YAPURÁ	23.373	1.643	21.730	21,73		0
LA PALMERA - CERRITO - LA ESMERALDA	5.759	1.156	4.603	4,603		0
RIO TAMBOR - LA VEGA - SAMARITANA - VILLA DEL PRADO	16.758	0	16.758	16,758		0
MARY 2 - NABUENO - PUERTO GUAYUYACO	7.457	1.205	6.252	6,252	1.205	1,205
VARIANTE NUEVA ESPERANZA - NUEVA ESPERANZA - LA VEGA	xdef	xdef	xdef	xdef		0
FLORESTA GUAJIRA EDEN CONEXIÓN A LA HONDA	7.00	0	7.000	7,00		0
LA SEGOVIA - LA GAVIOTA - EL VERGEL - VILLA DEL PRADO	9.449	0	9.449	9,449		0
VILLA DEL PRADO - LOS ALMENDROS	3.240	0	3.240	3,24		0
SAMARITANA - TROJAYACO - EL CEDRO	6.335	0	6.335	6,335		0
BUENOS AIRES - VIA MUELLE - PIAMONTE	1.552	0	1.552	1,552		0
SANTA RITA - BRASILIA - VILLALUZADA	7.972	2.308	5.664	5,664		0
VILLALUZADA - BAJO CONGOR - SINAI - FRAGUA VIEJO	13.562	0	13.562	13,562		0
VARIANTE VILLALUZADA - LA TIGRA - LOS PINOS - SAN GABRIEL	6.662	0	6.662	6,662		0
BAJO CONGOR - LA CABAÑA - EL DIAMANTE	8.586	0	8.586	8,586		0
VARIANTE CEMENTERIO - LA BRASILIA	5.391	0	5.391	5,391		0
RUMIÑAWI - LA SEVILLA	3.852	1.200	2.652	2,652		0
EL CONVENIO - VÍA MUELLE - PIAMONTE	3.664	0	3.664	3,664		0
MIRAFLORES - NÁPOLES - LA HONDA	13.159	8.298	4.861	4,861		0
MIRAFLORES - EL ROSAL	3.196	0	3.196	3,196		0
TOTAL KM DE VÍA	149.252	25.095	131.157	124,157	7.464	7,464

Referencia: Secretaria de Planeación Piamonte Cauca; 2012

PROBLEMA

En Piamonte no existe una movilidad y conectividad vial fluida, la cual atribuimos al débil fortalecimiento de la construcción continua y conservación de la infraestructura municipal de transporte, en vías urbanas, suburbanas y veredales; así como la falta de conservación de las instalaciones fluviales y falta de espacio apropiado para los terminales de transporte terrestre en el municipio, igual que la desarticulación o la inoperancia del esquema de ordenamiento territorial.

CAUSAS o GENERADORES

- **Atraso en el desarrollo;** deficiencia de la infraestructura vial; Por la ubicación geográfica donde se han asentado las diferentes comunidades del municipio de Piamonte, se encuentran sectores donde hay acceso por caminos de herradura, vía fluvial y carretable, la ubicación en el piedemonte amazónico genera una dinámica de costos elevados de los combustibles lo que altera los costos de la canasta familiar y de ahí deriva en alza a todos los servicios.

La movilidad se dinamiza por el corredor vial carretable que desde el Jauno (Putumayo) pasando el río Caquetá en lancha con motor fuera de borda estando del lado del cauca toma un vehículo que lo lleva al corregimiento de Miraflores a cinco (5)

kilómetros y posteriormente en 29 km a la cabecera municipal – carretera que se interrumpe en el río tambor donde se construye el puente sobre una vía alterna denominada variante río Tambor a una distancia de un (1) km de la cabecera municipal.



Foto 14 Panorámica de las vías de acceso a la cabecera Municipal-Piamonte

EFFECTOS o IMPLICACIONES:

Como efectos del problema identificado se reconocen los siguientes:

- Bajos niveles de desarrollo gracias a la calidad de la red vial.
- Deficiente movilidad de la población e inadecuados planes de desarrollo vial.
- Ausencia del diagnóstico para la identificación de las prioridades de infraestructura de transporte.
- Inexistencia de proyectos que cofinancien por parte del gobierno nacional o departamental infraestructura para el municipio.
- Inexistencia de planes de seguridad vial a nivel municipal.

Tabla 15 Factores Agravantes Y Factores Que Contrarrestan La Problemática - Infraestructura, Vial Transporte

Ubicación del problema en el territorio	Factores agravantes	Factores que contrarrestan
Cabecera municipal, corregimiento Mirafior , Corregimientos de la parte baja Remanso, Yapura, Bajo Congor, Fragua Viejo y El Cedro - zona del río Fragua , el río Inchiyaco, el Tambor, Guayuyaco, y el Caquetá por el cauce trenzado variable, así mismo las principales riveras de los ríos Caquetá y Fragua Centros poblados que interconecten veredas.	Faltan obras de arte y drenaje que permitan mayor fluidez en la movilidad. Faltan vías de acceso a un 60% de las comunidades	Voluntad política para el mejoramiento de tramos carretables que se vienen mejorando y fortaleciendo. Acuerdos programáticos por la corresponsabilidad entre el Gobierno Departamental y Nacional. Elaboración de Plan Vial Municipal

TRASFORMACIONES ESPERADAS DE LA SITUACION PROBLEMÁTICA.

OBJETIVO ESTRATÉGICO

Afianzar la estrategia de construcción, mejoramiento, conservación y mantenimiento de la infraestructura municipal de transporte, las vías urbanas, suburbanas y veredales; así como las instalaciones fluviales y los terminales de transporte terrestre del municipio de Piamonte como eje estratégico para el desarrollo económico y productivo que se articula a la estrategia del plan nacional.

OBJETIVOS ESPECÍFICOS

- Dinamizar la movilidad de la población a través de procesos comunitarios donde se anuden esfuerzos para disminuir la deficiencia de la infraestructura vial.
- Planear e identificar prioridades de infraestructura de transporte y desarrollar alternativas viables, con base en las vigencias definidas por el EOT para cada uno de los proyectos, considerando las variables de cambio climático o de riesgo por amenaza natural.
- Establecer metodologías de priorización para las intervenciones físicas y destinaciones presupuestales a la infraestructura del municipio, que cuente con mecanismos de cofinanciación por parte del gobierno departamental y nacional.
- Elaborar planes de movilidad, de acuerdo con el literal A del artículo 9º de la Ley 388 de 1997.
- Articular los planes de movilidad a los contenidos del esquema de ordenamiento territorial del municipio, de acuerdo con la Ley 1083 del 31 de Julio de 2006.
- Elaborar los planes de seguridad vial a nivel municipal.
- Elaborar el plan vial municipal.

4.2.DIMENSIÓN: Ambiente Construido

4.2.2. COMPONENTES: SERVICIOS PÚBLICOS DOMICILIARIOS – EQUIPAMIENTO SOCIAL E INSTITUCIONAL

- Infraestructuras de servicios públicos domiciliarios
- Infraestructuras públicas equipamiento social e institucional.



Foto 15 Recursos naturales potenciales paisajismo deportivo

PROBLEMA

En Piamonte se ha hecho notable a través de la transformación física del hábitat (crecimiento continuo de los pobladores) las deficiencias en la construcción, ampliación y mantenimiento de la infraestructura pública, y la cobertura y calidad de los servicios públicos domiciliarios en el área urbana y rural del municipio.

CAUSAS o GENERADORES

- **Crecimiento y transformación física del hábitat.** Las poblaciones humanas transforman constantemente el ambiente natural para satisfacer sus necesidades biológicas y sociales; el mejoramiento continuo que viene aplicando el municipio amerita mantener y mejorar este tipo de procesos en Piamonte, el desarrollo y el acceso oportuno a la generación del conocimiento, la tecnología, la innovación, las Tecnologías de la Información y las Comunicaciones en instancias del desarrollo social comunitario y los procesos de participación se verán reflejados de igual manera en las obras que se proyecten.
- **Inadecuado uso de la infraestructura prestadora de servicios públicos.** El municipio cuenta con un edificio centro administrativo municipal (CAM) dotado de infraestructura funcional, ubicado en la cabecera municipal, un centro de salud punto de atención, que se determina no adecuado para la demanda de servicios que hoy requiere la comunidad y diez (10) puestos de salud en las veredas de Samaritana, Campo Alegre, Guayuyaco y en los corregimientos de Fragua Viejo, Bajo Congor, Remanso, Yapura, Bombonal, Miraflor, Napoles que no logran ser operativos.

Piamonte busca en su cabecera municipal adaptarse continuamente a las necesidades de sus habitantes cuenta con un parque central, una casa de la cultura, biblioteca pública, una infraestructura aun en fortalecimiento para todo lo relacionado al componente de deporte, recreación y aprovechamiento del tiempo libre.

- **Calidad de la educación deficiente.** La infraestructura básica en instituciones educativas, centros, escuelas de los principales corregimientos y veredas; (ver perfil) además de la institución educativa Piamonte en la cabecera municipal se queda insuficiente para el número de alumnos que se proyecta atender en los próximos periodos, de igual manera se tiene déficit de personal docente y administrativos.

Actualmente en el municipio hace presencia el SENA que se vincula con programas de carreras técnicas y tecnológicas en el momento la oferta institucional de nivel superior se encuentra en los Municipios vecinos, como Mocoa, Puerto Asís, Villa Garzón (Putumayo), Puerto Asís (Putumayo), Florencia, Albania, Curillo (Caquetá), Pasto (Nariño) y Popayán (Cauca). Con una limitante, el factor económico.

Avalado por el ministerio de educación y el CRIC (Consejo Regional Indígena del Cauca) avanza la implementación del centro etno-educativo bilingüe de la comunidad inga del municipio.

- **Servicios domiciliarios deficientes.** Actualmente Se viene fortaleciendo el sistema de suministro de agua aun no potabilizada mediante el acueducto regional, de igual manera se afianza el suministro en las veredas y se avanza hacia la ampliación de la cobertura, paralelo en el sector de alcantarillado, saneamiento básico y disposición final de residuos sólidos y plantas de tratamiento de aguas servidas.

El territorio esta interconectado hasta la cabecera municipal al servicio de energía eléctrica con la empresa que regula y asiste el servicio desde el Putumayo, este corredor se ubica en la troncal marginal de la selva desde el Jauno – Mirafior – Piamonte a Puerto Bello límites con el departamento del Caquetá.

- **Deficiencia en las TIC.** Una tecnología en comunicaciones insipiente; solo funciona la telefonía móvil de Comcel, que dinamiza la interacción de conexión a internet mediante modem, cuenta con algunos puntos de internet de Compartel principalmente en instituciones educativas que funcionan débilmente – no hay servicio de telefonía domiciliaria o fax, cuenta con un servicio de televisión comunitaria y un servicio de emisora comunitaria que ha venido apoyándose desde la Alcaldía. Aunque se reflejan las brechas considerables para un avance constante y sostenible, nos motiva la iniciativa Nacional para lograr que el Municipio de Piamonte se vincule a la red de Fibra Optica, colocando de manifiesto que por la iniciativa de cobertura desde el Cauca geográficamente estaría distante el logro; pero si se articula desde el Putumayo o desde el Caquetá estaríamos bastante opcionados de tener esta cobertura en el corto o mediano plazo.

Tabla 16 Municipios opcionales para incluir en el proyecto de fibra óptica



Ministerio de Tecnologías de la
Información y las Comunicaciones
República de Colombia



vive digital
Colombia

MUNICIPIOS OPCIONALES A INCLUIR EN EL PROYECTO DE FIBRA OPTICA NACIONAL

No	Departamento	Municipio	Codigo DANE	Población Cabecera Municipal
120	CAUCA	ALMAGUER	19022	1.651
121	CAUCA	ARGELIA	19050	3.155
122	CAUCA	BUENOS AIRES	19110	1.932
123	CAUCA	FLORENCIA	19290	1.313
124	CAUCA	GUACHENE	19300	
125	CAUCA	GUAPI	19318	16.273
126	CAUCA	INZA	19355	2.140
127	CAUCA	JAMBALO	19364	1.044
128	CAUCA	LA SIERRA	19392	1.425
129	CAUCA	LA VEGA	19397	2.555
130	CAUCA	LOPEZ	19418	4.317
131	CAUCA	PAEZ	19517	2.726
132	CAUCA	PIAMONTE	19533	543
133	CAUCA	SAN SEBASTIAN	19693	1.015
134	CAUCA	SANTA ROSA	19701	1.626
135	CAUCA	SOTARA	19760	391
136	CAUCA	SUCRE	19785	1.420
137	CAUCA	TIMBIQUI	19809	3.505
138	CAUCA	TORIBIO	19821	1.701

Fuente: (Insumos del desarrollo territorial - DNP)

EFFECTOS O IMPLICACIONES

- No se garantiza la prestación eficiente, de los servicios domiciliarios de gas natural y telefonía pública a medida que avanza el crecimiento poblacional.
- Inadecuada infraestructura municipal en los ejes del desarrollo social, instalada para uso de los Piamonenses.
- Infraestructuras para impulso del sector educativo insuficientes.
- El centro de salud y los puestos de salud no cumple con los parámetros o requisitos mínimos para prestar una adecuada atención al usuario.
- Las infraestructuras de uso recreativo no son adecuadas lo cual pueden generar riesgos en los habitantes de Piamonte.
- Riesgo de enfermedades, por la deficiente calidad de la red publica

Tabla 17 Factores Agravantes Y Factores Que Contrarrestan La Problemática - Infraestructuras De Servicios Públicos Domiciliarios

Ubicación del problema en el territorio	Factores agravantes	Factores que contrarrestan
Todo el Municipio	<p>Deforestación de fuentes hídricas, sedimentación de los cauces de ríos.</p> <p>Hay continuidad en el crecimiento de la población.</p> <p>No hay estudios y diseños actualizados (catastro de redes)</p> <p>Infraestructura colapsada o insuficiente</p>	<p>Se tiene priorizados los recursos en el plan departamental de aguas.</p> <p>Estudios y diseños planteados para fortalecer la infraestructura social.</p> <p>Voluntad política del ente territorial y del personal adscrito.</p> <p>Existen infraestructuras instaladas en varias líneas que posibilitan el desarrollo dinámico</p>

TRASFORMACIONES ESPERADAS EN LAS SITUACIONES PROBLEMATICAS

OBJETIVO ESTRATEGICO

Construir, mejorar, ampliar y mantener la infraestructura pública, así como también incrementar la cobertura y la calidad de los servicios públicos domiciliarios en el área urbana y rural del municipio de Piamonte.

OBJETIVOS ESPECIFICOS

- Garantizar a los habitantes de Piamonte la prestación eficiente, de los servicios domiciliarios de gas natural y telefonía pública básica conmutada, por empresas de servicios públicos de carácter oficial, privado o mixto.
- Construir, ampliar y mantener la infraestructura del edificio de la alcaldía, las plazas públicas, el cementerio, el matadero municipal, la plaza de mercado, los colegios-escuelas, el centro de salud- puestos de salud, los polideportivos-canchas de futbol, y los demás bienes de uso público de los Piamonenses.

4.2.DIMENSIÓN: Ambiente Construido.

4.2.3. COMPONENTES: DESARROLLO ECONÓMICO

- Infraestructura para el desarrollo económico



Foto 16 Paso por el río Caquetá – centro de la cabecera Municipal

PROBLEMA

El municipio de Piamonte cuenta con poca infraestructura para el desarrollo económico, productivo y del empresarismo, los recursos naturales, suelo agua, clima se subutilizan, por falta de procesos que generen la promoción de educación media o superior en la población y que se promuevan iniciativas para la creación de pequeña y mediana empresa que permita mayor sostenibilidad y desarrollo a los Piamonenses.

CAUSAS o GENERADORES

Deficientes oportunidades rurales y urbanas. El municipio no cuenta con una adecuada promoción del empleo, ni fortalece la asociatividad y el emprendimiento social y productivo de sus pobladores, no fomenta un mercado local activo de la producción existente, por eso se hace necesario articular el servicio de asistencia técnica agropecuaria, articular el empréstito al pequeño productor, integrar a pequeños y medianos productores como también promover la creación de la pequeña y mediana empresa que permitan un adecuado desarrollo de los Piamonenses.

EFFECTOS O IMPLICACIONES

- Más pobreza
- Mayor desempleo
- Menos educación
- Menor arraigo
- Pérdida de la vocación agropecuaria
- Subdesarrollo en la región.

Tabla 18 Factores Agravantes Y Factores Que Contrarrestan La Problemática - Infraestructura Para El Desarrollo Económico

Ubicación del problema en el territorio	Factores agravantes	Factores que contrarrestan
Todo el Municipio	<p>Falta de capacitación y formación del talento humano.</p> <p>Falta de acompañamiento en los procesos de producción - comercialización y generación de ingresos</p> <p>Falta de una sede bancaria que dinamice el componente de créditos blandos para los pobladores de Piamonte</p>	<p>Estudios y diseños planteados para fortalecer la infraestructura de los ejes del desarrollo social.</p> <p>Voluntad política de la nueva administración</p> <p>Existen infraestructuras instaladas en varias líneas que posibilitan el desarrollo económico</p> <p>Bondades de suelo, clima y agua; conocimiento empírico y ancestral de la población</p> <p>Potenciar la titulación de tierras</p> <p>Que haga presencia titular el Banco Agrario.</p>

TRASFORMACIONES ESPERADAS EN LAS SITUACIONES PROBLEMATICAS

OBJETIVO ESTRATEGICO

Fortalecer el crecimiento del sector productivo de cara a la competitividad y productividad garantizando la soberanía y autonomía alimentaria aprovechando todas sus potencialidades suelo, clima, ubicación nodal estratégica y proyectando el mejoramiento continuo del talento humano.

OBJETIVOS ESPECIFICOS

- Promover asociaciones y concertar alianzas estratégicas para apoyar el desarrollo empresarial y la creación de pequeña y mediana empresa para el municipio de Piamonte.
- Promover la capacitación, apropiación tecnológica avanzada y asesoría empresarial a través de instituciones educativas públicas y/o privadas que contribuyan al desarrollo propio de los Piamonenses.
- Promover el empleo y la protección a los desempleados, a través de programas municipales, departamentales y nacionales.

4.3. DIMENSIÓN: Socio - Cultural

4.3.1. COMPONENTES: CONSERVACIÓN Y PROTECCIÓN DEL PATRIMONIO HISTÓRICO Y CULTURAL.



Foto 17 Expresión artística- Danzas representación de las comunidades Piamonenses

- Conservación y protección del patrimonio histórico y cultural.
- Prestación y garantía de servicios de cultura.

PROBLEMA

En el municipio de Piamonte se presenta una baja intención en el posicionamiento de su cultura, de sus arraigos y de sus tradiciones; existe una débil cultura ciudadana. El interés por resaltar, conservar y proteger su patrimonio histórico y cultural se debilita debido a la falta de promoción y fomento de los servicios de cultura, a sus habitantes y también por la llegada de pobladores de otras regiones del país; los cuales traen sus propias creencias y tradiciones.

CAUSAS o GENERADORES

- **Debilidad en los arraigos culturales.** No se tiene una caracterización del patrimonio histórico y cultural. El deterioro de los vestigios arqueológicos. No se ha generado el valor cultural a las áreas que ofrecen el componente paisajístico.

EFFECTOS O IMPLICACIONES

- Debilidad de las redes de información cultural.
- Dificil acceso a las redes de casas de la cultura, bibliotecas, museos y archivos municipales.
- Inoperancia de la formación artística y las prácticas culturales colectivas (bandas, coros, chirimías, música tradicional y cuerdas con enfoque diferencial).
- Debilidad en procesos de información, investigación, comunicación y formación de las expresiones multiculturales del municipio.
- La falta de apoyo institucional en la construcción, dotación, sostenimiento y mantenimiento de la infraestructura cultural del municipio.
- Deterioro del patrimonio cultural material e inmaterial.
- Deficiente focalización de los recursos asignados o destinados a la cultura.

Tabla 19 Factores Agravantes y Factores Que Contrarrestan La Problemática – Cultura

Ubicación del problema en el territorio	Factores agravantes	Factores que contrarrestan
Municipio de Piamonte	<p>La exploración sísmica sin procesos de mitigación Los auges de explotación minera.</p> <p>Falta de estrategias, para el aprovechamiento, fomento y divulgación de la infraestructura que se tiene y falta continuidad de los procesos.</p> <p>Aumento progresivo de la población</p>	<p>Memoria histórica de los abuelos y mayores que se transmite de generación en generación.</p> <p>Existe una infraestructura funcional para el desarrollo del componente cultural.</p> <p>Voluntad política y acciones de corresponsabilidad</p>

TRASFORMACIONES ESPERADAS EN LAS SITUACIONES PROBLEMATICAS

OBJETIVO ESTRATEGICO

Conservar y proteger el patrimonio histórico y cultural del municipio de Piamonte, así como también garantizar la prestación de los servicios de cultura y participación de la misma a sus habitantes.



Foto 18 Expresión artística y cultural grupos musicales comunidades Piamonenses – Colonos y Afrodescendientes.

OBJETIVOS ESPECIFICOS

- Apoyar el desarrollo de las redes de información cultural, el acceso a los bienes y servicios que prestan las instituciones culturales (redes de casas de la cultura, de bibliotecas, de museos de archivos), la formación artística y las prácticas musicales colectivas: bandas, coros, chirimías, música tradicional y cuerdas.
- Apoyar los espacios de participación y organización del sector cultural, así como otras iniciativas de organización.
- Fomentar el acceso, la innovación, la creación y la producción artística y cultural en el municipio.
- Apoyar y fortalecer los procesos de información, investigación, comunicación y formación y las expresiones multiculturales del municipio.
- Apoyar la construcción, dotación, sostenimiento y mantenimiento de la infraestructura cultural del municipio y su apropiación creativa por parte de las comunidades, es decir, su valoración, reconocimiento y uso adecuado. Esto, considerando lo establecido en el EOT en materia de construcción de equipamientos colectivos y conservación de bienes de interés cultural del municipio.
- Salvaguardar el patrimonio cultural material e inmaterial en sus distintas expresiones y su adecuada incorporación al crecimiento económico y a los procesos de construcción ciudadana.
- Promover, fortalecer y viabilizar los procesos relacionados con la planeación, financiación, ejecución y control social a la gestión de los recursos destinados a la cultura.

4.3.DIMENSIÓN: socio-cultural

4.3.2. COMPONENTES: Agua potable y saneamiento básico – otros servicios

- Prestación de servicios de agua potable y saneamiento básico.
- Otros servicios públicos domiciliarios, energía, telefonía gas, internet.



Foto 19 Redes de energía eléctrica área rural y urbana – Piamonte

PROBLEMA

El municipio de Piamonte actualmente no garantiza la prestación de los servicios de agua potable, saneamiento básico, energía, a sus habitantes de manera adecuada.

CAUSAS o GENERADORES

- **Municipio receptor de comunidades desplazadas.** El crecimiento continuo de la población por encima de los estándares proyectados en los últimos ocho (8) años aceleró la problemática de deficiencia en la cobertura, la empresa de servicios públicos domiciliarios aun no es sostenible y la red de acueducto y alcantarillado colapso.
- **Deficiencia en los servicios públicos.** No existe interconexión eléctrica en un 52 % en el área rural, falta cobertura domiciliaria de telefonía conmutada y de conexión a fibra óptica de internet y red de gas domiciliario.

EFFECTOS O IMPLICACIONES

- La inadecuada garantía y provisión en la prestación de los servicios de acueducto, alcantarillado y aseo.
- Debilidad en la focalización para otorgar subsidios a personas de los estratos bajos, lo cual genera insostenibilidad en la prestación de los servicios.
- Incumplimiento en las metas de cobertura para servicios de acueducto, alcantarillado y aseo.
- Ineficiencia en el uso de los recursos del Sistema General de Participaciones de conformidad con las actividades elegibles establecidas por la ley.
- Incumplimiento de los requisitos establecidos en la normatividad para certificarse y poder administrar los recursos del SGP-APSB.
- Deficiente garantía para los habitantes del municipio de Piamonte, que permita que los servicios domiciliarios de gas natural, y telefonía pública básica se puedan brindar de manera eficiente.

Tabla 20 Factores Agravantes Y Factores Que Contrarrestan La Problemática – Servicios Públicos

Ubicación del problema en el territorio	Factores agravantes	Factores que contrarrestan
Centros poblados que interconecten veredas. Energía (todo el Municipio) Telefonía, gas e internet (Centros poblados)	Falta estructurar una gestión continua y organizada con el plan departamental de aguas. Debilidad en la operatividad del banco municipal de proyectos. Una estructura administrativa no orientada desde un estudio que dictamine su requerimiento funcional. Piamonte por ser un Municipio receptor alberga y se potencializa la posibilidad de aumento de población	Existe una infraestructura funcional instalada para el desarrollo de los diferentes sectores del desarrollo social.

TRASFORMACIONES ESPERADAS EN LAS SITUACIONES PROBLEMATICAS

OBJETIVO ESTRATEGICO

Garantizar la prestación de los servicios de agua potable, saneamiento básico, energía, telefonía, a los habitantes del municipio de Piamonte.

OBJETIVOS ESPECIFICOS

- Garantizar la provisión de los servicios de acueducto, alcantarillado y aseo.
- Asegurar que se presten a sus habitantes, de manera eficiente, los servicios domiciliarios de acueducto, alcantarillado y aseo, por empresas de servicios públicos de carácter oficial, privado o mixto, o directamente por la administración central del municipio de Piamonte.
- Asegurar el otorgamiento de los subsidios a las personas de los estratos bajos, de tal forma que se garantice la sostenibilidad en la prestación de los servicios.
- Definición y cumplimiento de las metas de cobertura, continuidad y calidad de los servicios de acueducto, alcantarillado y aseo.
- Asegurar la eficiencia en el uso de los recursos del Sistema General de Participaciones de conformidad con las actividades elegibles establecidas por la ley.
- Dar cumplimiento de los requisitos establecidos en la normatividad para certificarse y poder administrar los recursos del SGP-APSB.
- Garantizar que las áreas que se definan como de desarrollo prioritario en el Esquema de Ordenamiento Territorial, cuente con viabilidad de servicios públicos domiciliarios, en especial aquellas destinadas para vivienda.
- Garantizar que se preste a los habitantes del municipio de Piamonte de manera eficiente, los servicios domiciliarios de gas natural, y telefonía pública en convenios interadministrativos.

4.3.DIMENSIÓN: socio-cultural

4.3.3. COMPONENTES: PROMOCIÓN DE VIVIENDA DE INTERÉS SOCIAL

- Promoción de vivienda de interés social



Foto 20 Viviendas área rural – Piamonte

PROBLEMA

En el municipio de Piamonte no existen políticas públicas que promuevan y promulguen los programas y proyectos de vivienda digna para los habitantes con mayor grado de vulnerabilidad.

CAUSAS o GENERADORES

- **Esquema de ordenamiento territorial inadecuado.** La construcción de las viviendas esta por fuera de los lineamientos del EOT.
- **Cultura.** La cultura de sus pobladores muestra un factor de hacinamiento que originan altos niveles de enfermedades típicas de asilo.
- **Violencia intrafamiliar.** Este es un factor que se potencia en las familias extensas y vulnerables.

EFFECTOS O IMPLICACIONES

- Viviendas precarias y/o inadecuadas, las cuales en muchas ocasiones se encuentran por fuera del EOT, al mismo tiempo que pueden estar susceptibles a los diferentes riesgos de desastre natural u ocasionado.

Tabla 21 Factores Agravantes Y Factores Que Contrarrestan La Problemática - Vivienda De Interés Social

Ubicación del problema en el territorio	Factores agravantes	Factores que contrarrestan
Municipio de Piamonte	Falta un estudio técnico actual de las necesidades exactas de vivienda	Voluntad política y administrativa

TRASFORMACIONES ESPERADAS EN LAS SITUACIONES PROBLEMATICAS

OBJETIVO ESTRATEGICO

Promover programas de vivienda de interés social o vivienda digna para los habitantes vulnerables del municipio de Piamonte.

OBJETIVOS ESPECIFICOS

- Promover programas y proyectos de vivienda de interés social, otorgando subsidios.
- Realizar planes de vivienda en áreas que el esquema de ordenamiento territorial definió o defina, como de uso residencial.

4.3.DIMENSIÓN: Socio-Cultural

4.3.4. COMPONENTES: PRESTACIÓN Y GARANTÍA DE SERVICIOS DE EDUCACIÓN

- Prestación y garantía de servicios de educación y apropiación de la ciencia, la tecnología y la innovación.



Foto 21 Escuelas llenas – sector educativo

PROBLEMA

Las instituciones educativas de Piamonte por deficiencias en su infraestructura construida (aulas escolares y docentes idóneos) no prestan ni garantizan de forma adecuada los servicios de educación a la comunidad educativa.

Grafica 4 Tasa de analfabetismo, población de 5 años y más y 15 años y más.

Tasa de Analfabetismo, población de 5 años y más y 15 años y más, cabecera resto

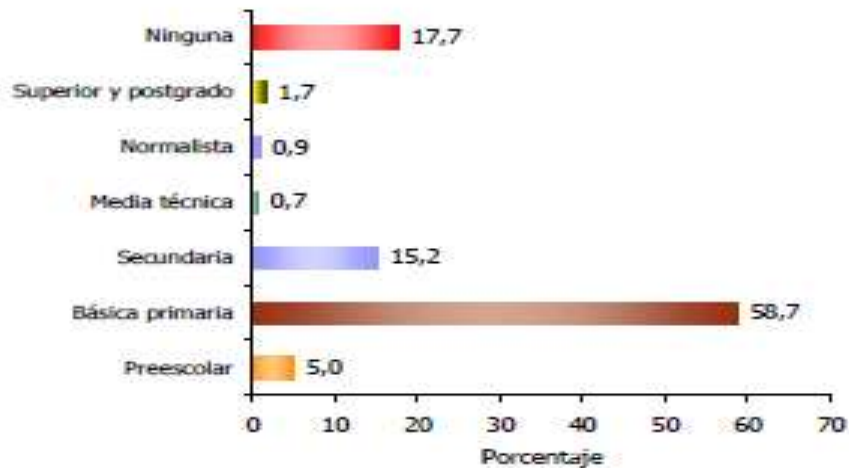


El 13,5% de la población de 5 años y más y el 12,1% de 15 años y más de **PIAMONTE** no sabe leer y escribir.

Fuente: DANE 2005

Grafica 5 Nivel educativo

Nivel educativo



El 58,7% de la población residente en **PIAMONTE**, ha alcanzado el nivel básica primaria; el 15,2% ha alcanzado secundaria y el 1,7% el nivel superior y postgrado. La población residente sin ningún nivel educativo es el 17,7%.

Fuente: DANE 2005

CAUSAS o GENERADORES

- **Capital humano insuficiente para la cobertura del sector educativo.** Falta de capital humano que logre atender la demanda actual en el sector educativo. Falta de una política del nivel departamental que impulse la articulación y vinculación de personal de la zona de este eje nodal Cauca – Putumayo – Caquetá que logre generar continuidad efectiva y mejoramiento de la calidad educativa.

Falta de apoyo del orden Departamental y Nacional en los procesos que garanticen el fortalecimiento de la ciencia, tecnología e innovación.

EFFECTOS O IMPLICACIONES

- Oportunidades reducidas para los estudiantes salientes del grado 11, ya que no se planea ni se dirigen acciones encaminadas a brindar una educación técnica y profesional, en sus distintas modalidades, con condiciones de pertinencia, equidad, eficiencia y calidad.
- No se mantiene una actual cobertura ni se propende por su ampliación, lo cual genera deserción escolar.

- Debilidad en la aplicación de los recursos del Sistema General de Participaciones que se le asignan para el mantenimiento y mejoramiento de la calidad educativa. (Ley 715 de 2001).

Tabla 22 Factores Agravantes Y Factores Que Contrarrestan La Problemática – Educación Y Tecnología

Ubicación del problema en el territorio	Factores agravantes	Factores que contrarrestan
Municipio de Piamonte	<p>Infraestructura instalada limitada para atender la demanda con enfoque diferencial.</p> <p>Crecimiento continuo de la población.</p> <p>Falta de formación y conciencia ciudadana en los habitantes de Piamonte.</p>	<p>Voluntad política de corresponsabilidad desde el nivel Nacional hasta el nivel Municipal.</p>

TRASFORMACIONES ESPERADAS EN LAS SITUACIONES PROBLEMATICAS

OBJETIVO ESTRATEGICO

Prestar y garantizar de forma adecuada los servicios de educación, apropiación de ciencia, tecnología e innovación, las nuevas tecnologías de la información y comunicaciones en las instituciones educativas de Piamonte con enfoque diferencial.

OBJETIVOS ESPECIFICOS

- Dirigir, planificar y prestar el servicio educativo en los niveles de preescolar, básica y media, en sus distintas modalidades, en condiciones de equidad, eficiencia y calidad.
- Mantener la actual cobertura y propender a su ampliación.
- Ejercer la inspección, vigilancia y supervisión de la educación en su jurisdicción.
- Administrar y distribuir los recursos del Sistema General de Participaciones que se le asignen para el mantenimiento y mejoramiento de la calidad educativa. (Ley 715 de 2001)
- Brindar más y mejores condiciones para el desarrollo del programa de alimentación escolar
- Incentivar la diversidad, las diferencias, la identidad para vinculación al sistema educativo con enfoque diferencial.

4.3.DIMENSIÓN: Socio-Cultural

4.3.5. COMPONENTES: PRESTACION Y GARANTÍA DE SERVICIOS DE DEPORTE

- Prestación y garantía de servicios de deporte y aprovechamiento del tiempo libre.



Foto 22 Actividades de deporte – Futbol-gimnasia y basquetbol

PROBLEMA

En el municipio de Piamonte existe una estrategia inadecuada de fomento para la práctica del deporte y aprovechamiento del tiempo libre y su infraestructura y cultura deportiva se encuentra debilitada.

Tabla 23 Deporte & Equipamiento Municipal en deporte y cultura

ESCENARIOS DEPORTIVOS				POLIDEPORTIVOS CUBIERTOS
Número de Canchas				Colegio Miraflores - Cabecera Municipal
Voleibol	Basquetbol	Fútbol	Múltiples	Guayuyaco
Miraflores		Miraflores	San Pablo	
Piamonte		Campoalegre	Guajira	CASAS DE LA CULTURA
Estan en tierra		El Jardin	Yapura	Piamonte - Miraflores
		Cabecera Mpal	Remanso	
		El Remanso	Playa Rica	
		La Esmeralda	Puerto Bello	BIBLIOTECA
			Fragua Viejo	Piamonte
			Trojayaco	
			Guayuyaco	PARQUES Y MONUMENTOS
			Guajira	Parque central Piamonte
			Rumiñawe	
			Palmeras	SITIOS DE APROVECHAMIENTO DEL TIEMPO LIBRE
			Jardin	Charco Azul
			San Isidro	Inchiyaco
			Piamonte	Guayuyaco
			Floresta	Chorrera La Honda
			B/Progreso	
			B/Miraflores	
			Napoles	

CAUSAS o GENERADORES

- **Uso inadecuado del tiempo libre.** Falta de fomento de la dinámica del deporte y aprovechamiento del tiempo libre.
- Falta de apoyo a los procesos de desarrollo de expresiones artísticas con enfoque diferencial.
- Falta de formación de los actores responsables para desarrollar y articular una gestión interinstitucional en todos los niveles de gobierno.

EFFECTOS O IMPLICACIONES

- Aumento del consumo de sustancias psicoactivas.
- Sedentarismo.
- Aumento de las enfermedades de tipo cardiovascular.
- Incumplimiento a las líneas de política contenidas en el Plan Decenal del Deporte, la Recreación, la Educación Física y la Actividad Física 2010-2019.
- Pérdida de la identidad, arraigo y enlaces comunitarios.

Tabla 24 Factores Agravantes Y Factores Que Contrarrestan La Problemática – Deporte Y Recreación

Ubicación del problema en el territorio	Factores agravantes	Factores que contrarrestan
Municipio de Piamonte	Bajo nivel de mejoramiento y ampliación de la infraestructura construida. Auge de población que llega de diferentes partes del país.	Hay voluntad política de la actual administración. Se inicia un sentido comunitario de arraigo desde la institucionalidad hacia la comunidad que ya dinamiza este componente.

TRASFORMACIONES ESPERADAS EN LAS SITUACIONES PROBLEMATICAS



Foto 23 Estudiantes secundaria en actividad deportiva-cancha cabecera municipal

OBJETIVO ESTRATEGICO

Construir, prestar y garantizar los servicios de deporte y aprovechamiento del tiempo libre a los habitantes del municipio de Piamonte.

OBJETIVOS ESPECIFICOS

- Fomentar la práctica del deporte, la recreación y el aprovechamiento del tiempo libre.
- Construir, administrar, mantener y adecuar los respectivos escenarios deportivos, teniendo en cuenta las acciones que en materia de equipamientos deportivos definió o definirá el esquema de ordenamiento territorial.
- Cooperar con otros entes deportivos públicos y privados para el cumplimiento de los objetivos previstos en la ley.
- Dar cumplimiento a las líneas de política contenidas en el Plan Decenal del Deporte, la Recreación y la Educación Física y la Actividad Física 2010-2019.

4.3.DIMENSIÓN: Socio-Cultural

4.3.6. COMPONENTES: PRESTACIÓN Y GARANTÍA DE SERVICIOS DE SALUD

- Prestación y garantía de servicios de salud.

PROBLEMA

En el municipio de Piamonte hay una deficiente infraestructura, y poco personal médico los cuales no garantizan una adecuada prestación en los servicios de salud y/o atención al usuario.

PLAN DE DESARROLLO MUNICIPAL
ALCALDIA DE PIAMONTE 2012 - 2015

Tabla 25 Estadística De Salud - Referencia 2011

INFRAESTRUCTURA								
HOSPITAL			Centro	Puesto	Número de	Observaciones		
Nivel III	Nivel II	Nivel I	Salud	Salud	Camas			
		0	3	8	1	De los 8 Puestos de Salud funcionan 3		
RECURSO HUMANO								
MEDICO GENERAL	MEDICO ESPECIAL.	ODONT.	BACTER.	ENFERM. JEFE	AUX. DE ENFERM.	Coordinador Asistencial	TECN. EN SANEAM.	
3	0	1	1	2	13	0	0	
DIEZ PRIMERAS CAUSAS DE MORBILIDAD POR CONSULTA MEDICA - 2011							No.	%
Diarrea y enteritis de Presunto origen Infeccioso							182	18,1
Parasitosis Intestinal sin otra especificacion							179	16,1
Rinofaringitis Aguda (Resfriado Comun)							146	14,5
Caries de la dentina							142	14,1
Infeccion de las Vias urinarias							131	13
Infeccion Aguda de las Vias Respiratorias							96	9,6
Lumbago No especificado							80	8
Faringitis Aguda							79	7,9
Cefalea							76	7,6
Gastritis Cronica							75	7,5
Total:							1004	
DIEZ PRIMERAS CAUSAS DE MORTALIDAD - 2000							No.	
Muerte Violenta							10	
Insuficiencia Respiratoria - Infarto							2	
Cancer Gastrico							2	
Ulcera Peptica							2	
Enfermedades cerebrovasculares							1	
Tumor maligno de la prostata							1	
Desnutriciones proteino-caloricas y de las no especificadas							1	
Ulceras gastricas y duodenales							1	
Otras enfermedades del aparato digestivo							1	
Otros tumores malignos del estomago							1	
Total:							22	
PROPORCION POR GRUPOS DE EDAD-2000								
Menores de 1 año							0	
De 1 a 4 años							0	
De 5 a 14 años							0	
De 15 a 44 años							10	
De 45 a 59 años							8	
De 60 en adelante							4	
Total:							22	
Mujeres 36			Hombres 37		Z.Urb. 7		Z. Rur. 66	

NUMERO DE CONSULTAS EXTERNAS	NUMERO DE VACUNAS APLICADAS
10.271	1.373

INSTITUCIONES PRESTADORAS DE SERVICIOS DE SALUD				CONSULTAS		
Nombre	Estado	Nombre	Cantidad	URGENCIAS	HOSPITALIZACION	ODONTOLOGICO
Piamonte	R	cama	1	171	0	6.651
Miraflor	R					
Yapurá	R					
Bombonal	R					
Fragua Viejo	R					
Bajo Congor	R					
Remanso	R					
Samaritana	R					
Napoles	R					
Campoalegre	R					
Guayuyaco	R					
FARMACIAS				DROGUERIAS		
DROGUERIAS				COMUNITARIAS		
6				0		
DROGUERIAS				PARTICULARES		

Información de la Fiscalía General de la Nación						
Dirección Seccional de Fiscalías - Popayán - Cauca - 2011						
Homicidios		Lesiones		Violencia Intrafamiliar	Contra la libertad y la dignidad Humana	Adolescentes víctimas de grupos armados
Culposos	Dolosos	Culposos	Dolosos			
0	10	0	0	0	0	0

Información del Instituto Colombiano de Bienestar Familiar - Regional Cauca								
Conflictos Familiares - 2011								
Violencia entre		Adicción a		Relación entre				Problemas
Parejas	Infantil	Droga	Alcohol	Parejas	Padres e hijos	Hermanos	Otros Parientes	Sexuales
0	0	0	0	0	0	0	0	0

Fuente: Servicio Salud del Cauca - COORDINACION ESE POPAYAN

CAUSAS o GENERADORES

- Alto número de población no afiliada al régimen subsidiado.
- Inadecuada formulación y ejecución del Plan Nacional de Salud Pública.
- Líneas de bases de perfiles epidemiológicos desactualizadas.
- Poco control de vigilancia en la calidad del agua.

EFFECTOS O IMPLICACIONES

- Demanda insatisfecha.
- Aumento de la mortalidad materna.
- Aumento de las enfermedades por EDA e IRA.
- Aumento de la natalidad (procesos de planificación y educación).
- Índices bajos de vacunación.

Tabla 26 Factores Agravantes Y Factores Que Contrarrestan La Problemática – Salud

Ubicación del problema en el territorio	Factores agravantes	Factores que contrarrestan
Municipio de Piamonte	La infraestructura construida es insuficiente; y se requiere avanzar en el nivel de servicios dada el tamaño de la demanda (pasar de punto de atención en salud - Hospital nivel 1)	Voluntad política y administrativa corresponsable desde el nivel nacional hasta el municipal.

TRASFORMACIONES ESPERADAS EN LAS SITUACIONES PROBLEMATICAS

OBJETIVO ESTRATEGICO

Ampliar, mejorar y prestar una adecuada atención al usuario de salud en el municipio de Piamonte.

OBJETIVOS ESPECIFICOS

- Dirigir y coordinar el sector salud y el Sistema General de Seguridad Social en Salud en sus competencias.
- Afiliar a la población pobre al régimen subsidiado.
- Formular y ejecutar el Plan Decenal de Salud Pública ajustado al perfil epidemiológico del municipio.
- Vigilar la calidad del agua (Decreto. 475 de 1998).
- Hacer vigilancia y control sanitario a la distribución y comercialización de alimentos y a establecimientos gastronómicos, así como al transporte asociado a estas actividades en el municipio.

4.3.DIMENSIÓN: Socio-Cultural

4.3.7. COMPONENTE: GARANTÍA DE SERVICIOS DE JUSTICIA, ORDEN PÚBLICO, SEGURIDAD, CONVIVENCIA, Y PROTECCIÓN DEL CIUDADANO

- Garantía de servicios de justicia, orden público, seguridad, convivencia y protección del ciudadano.



Foto 24 Representantes de la Etnia Indígena INGA

PROBLEMA

En el municipio no se logra garantizar de manera adecuada los servicios de justicia, orden público, seguridad, convivencia y protección del ciudadano Piamonense.

CAUSAS o GENERADORES

- Deficientes servicios de justicia.
- Orden publico alterado por ser un corredor de grupos al margen de la ley.
- Bajos niveles de seguridad.
- Alteraciones en la convivencia de los Piamonenses por situación de ser un Municipio receptor del desplazamiento forzado.
- Inexistencia de juzgados, fiscalías y notarias.

EFFECTOS O IMPLICACIONES

- Tomas guerrilleras al casco urbano de Piamonte.
- Impunidad de crímenes o delitos.
- Asesinatos selectivos – minas antipersona – riñas callejeras

- Incertidumbre en el área rural donde los Grupos al Margen de la Ley no permiten el auge o presencia de programas del orden nacional o municipal.

Tabla 27 Factores Agravantes Y Factores Que Contrarrestan La Problemática – Justicia Y Seguridad

Ubicación del problema en el territorio	Factores agravantes	Factores que contrarrestan
Municipio de Piamonte.	Que se prolongue la situación del problema en el tiempo.	Presencia titular urgente de Juez, Fiscal, que permita la aplicación de la justicia. Voluntad política y administrativa del Municipio.

TRASFORMACIONES ESPERADAS EN LAS SITUACIONES PROBLEMATICAS

OBJETIVO ESTRATEGICO

Garantizar los servicios de justicia, orden público, seguridad, convivencia, y protección del ciudadano Piamonense.

OBJETIVOS ESPECIFICOS

- Apoyar con recursos la labor que realiza la fuerza pública en la jurisdicción de Piamonte.
- Preservar y mantener el orden público en la jurisdicción, atendiendo las políticas que establezca el Presidente de la República.
- Generar condiciones de seguridad ciudadana para los moradores de Piamonte.
- Elaborar el Plan Integral de Convivencia y Seguridad Ciudadana (PICSC).
- Elaborar el Plan de Prevención y Protección en derechos humanos y derecho internacional humanitario.
- Atender de manera oportuna e integral a la población desplazada proveniente del municipio de Piamonte u otros municipios y/o departamentos.
- Atender de manera oportuna e integral a la población víctima de la violencia.

- Atender de manera integral a las víctimas de minas antipersona y/u otros artefactos explosivos.
- Elaborar un plan para la atención de las comunidades de mayor riesgo y vulnerabilidad.
- Incorporar en el plan de gobierno el tema de apoyo a la población desplazada, con enfoque diferencial, con una política e instrumentos claros, que permitan identificar problemas y debilidades estructurales, en cumplimiento de la Sentencia T-025 “Desplazados”.
- Actualizar y dinamizar su aplicación Planes Integrales Únicos de Atención a la Población Desplazada, en cumplimiento de la Ley 387 de 1997.
- Coordinar y cofinanciar la implementación del Sistema de Responsabilidad Penal de Adolescentes.
- Convocar los espacios de coordinación interinstitucional creados por la Ley para atender de manera integral los temas relacionados con la convivencia, la seguridad ciudadana y el orden público, tal es el caso de Consejos de Seguridad y Comités de Orden Público. (Decretos 2615 de 1991 y 399 de 2011).
- Destinar recursos para atender las problemáticas de violencia, delincuencia, inseguridad y crimen que se presenten en la jurisdicción. Además de dar cumplimiento a las disposiciones normativas relacionadas con la creación, funcionamiento y seguimiento de los Fondos Cuenta Territoriales de Convivencia y Seguridad Ciudadana (Fonset).

4.3.DIMENSIÓN: Socio-Cultural

4.3.8. COMPONENTES: POBLACIÓN VULNERABLE

- Garantizar los servicios de bienestar, y protección, incluye protección a mujeres víctimas de violencia a poblaciones desplazadas y a poblaciones en riesgo, niñez infancia, y adolescencia, adulto mayor, discapacitados.



Foto 25 Población vulnerable – niñez infancia, y adolescencia, mujer y tercera edad.

PROBLEMA

El municipio de Piamonte no garantiza de forma adecuada los servicios de bienestar, y protección, que incluye protección a mujeres víctimas de violencia a poblaciones desplazadas y a poblaciones en riesgo, niñez infancia, y adolescencia, adulto mayor y discapacitados.

Tabla 28 Cobertura - Programas Sociales Nacionales Para La Atención A La Población Vulnerable

COBERTURA - PROGRAMAS SOCIALES NACIONALES PARA LA ATENCION A LA POBLACION VULNERABLE											
Hogares Comunitarios de Bienestar Familiar						HCBF					
Madres Comunitarias	Niños Beneficiarios	Total Atendidos		Crecimiento y Desarrollo		Dotacion y Mobiliario			Desplazados		Total Beneficiarios
		H	M	SI	NO	B	R	M	%		
25	13			XX			XX			46	299
En el Cabildo Rumiñawe se abrieron dos (2) nuevos hogares comunitarios											
Programa de Atención Integral a la Primera Infancia - PAIPI - PIAMONTE -											
CONVENIO MINISTERIO DE EDUCACION NACIONAL - FONADE - EJECUTA EL PRESTADOR GIMNASIO MODERNO DEL CAUCA											
Vereda o Corregimiento		Numero Total Docentes	Numero Total Auxiliares	Termino del Convenio			Total Niños Atendidos				
Mirafior, Buenos Aires, San Isidro, Nueva Esperanza, La Vega, La Consolata, Angosturas, El Morro, Santa Rita, La Leona, Palmeras, El Jardin, Musurrunacuna, Rumiñawe, Piamonte		7	7	Inicio marzo 26 - Finaliza Junio - 8 - 2012			311				

Programa Familias en Acción	Total Familias Atendidas	552
-----------------------------	--------------------------	-----

Fuente: Madres comunitarias, Paipi – programa Red Unidos Piamonte

CAUSAS o GENERADORES:

- **Aculturización del fenómeno de las violencias.** No existe cultura de la denuncia, violencia intrafamiliar, violencia infantil - anteriormente los problemas se solucionaban con la guerrilla - no hay presencia de la institución del estado no existe juzgado - fiscalía - policía judicial no hay efectividad de la justicia porque se depende de Mocoa jurisdiccionalmente.

EFFECTOS o IMPLICACIONES:

- Aumento del maltrato infantil.
- Aumento de la violencia intrafamiliar.
- Violencia de género.
- Abuso sexual.

Tabla 29 Factores Agravantes Y Factores Que Contrarrestan La Problemática - Población Vulnerable

Ubicación del problema en el territorio	Factores agravantes	Factores que contrarrestan
Municipio de Piamonte.	El conflicto nacional - hay presencia de cultivos de usos ilícito - es un municipio receptor de desplazados	Hay iniciativas de formación en cultura ciudadana y convivencia en paz por parte del ente territorial

Para establecer procesos de transformación en el municipio de Piamonte se debe tener en cuenta el potencial de la niñez y la juventud en el contexto multicultural pluriétnico, identificando su capacidad de aprender y aportar, por lo tanto es necesario, fortalecer la infraestructura en una dimensión transversal en todos los ejes del desarrollo social; para lograr su pleno y armónico avance desde el seno familiar y comunitario generando un ambiente de afecto, amor y comprensión.

Se implementará la iniciativa constante de promocionar y vincular como política de vida digna la atención y protección a la niñez, la Infancia y la adolescencia en relación con todos los ejes del desarrollo social del municipio, son el objetivo de aportar a las nuevas generaciones un mayor sentido de pertenencia por parte de cada uno de sus líderes, sus dirigentes y de las instituciones relacionadas con el avance, desarrollo y proyección de este sector desde el nivel local.

Se garantizará, el respeto por los derechos y la atención en materia de salud, educación, recreación, formación artística, deportes, alimentación y nutrición a los niños, adolescentes y jóvenes en cualquier segmento de edad de los Piamonenses.

Es importante generar en todo el ámbito municipal una cultura de protección integral, la prevalencia de los derechos, el interés superior en el desarrollo de la niñez, la infancia y la adolescencia, reconociendo la igualdad y la dignidad del ser humano sin discriminación alguna.

TRANSFORMACION ESPERADA DE LA SITUACION PROBLEMÁTICA.

OBJETIVO ESTRATEGICO.

Garantizar las condiciones y orientar el gasto social a la construcción de sociedades más equitativas, incluyentes y justas, diseñando estrategias de generación de capacidades y oportunidades para el goce efectivo de los derechos de la población y su participación en las decisiones que la afectan.

OBJETIVOS ESPECIFICOS.

- Definir acciones y asignar recursos para prevenir la violencia contra las mujeres como un componente de las acciones de salud pública (Ley 1257 de 2008, Parágrafo único, Artículo 13).
- Realizar el diagnóstico de la situación de la niñez y la adolescencia en el municipio y establecer las problemáticas prioritarias.
- Incluir temas de infancia y adolescencia y formular los planes, programas y proyectos necesarios para su implementación.
- Diseñar acciones de política social dirigidas a proteger a grupos de población vulnerable, como, por ejemplo, población con situación de discapacidad y la población en condición de desplazamiento.
- Garantizar el servicio de alimentación escolar para los estudiantes de su jurisdicción (Ley 715/01).
- Apoyar y operativizar la comisaría de familia.
- Conformar y/o fortalecer los Consejos Municipales de Política Social, en cuya agenda se incluirá el tema de violencia contra las mujeres (Ley 1257 de 2008, Parágrafo 1, Artículo 9).
- Divulgar ampliamente, en forma didáctica, en detalle y en todos los niveles de la población, las disposiciones contenidas en la Ley 1257 de 2008. (Artículo 38).

4.4. DIMENSIÓN: Económica

4.4.1. COMPONENTES: PROMOCION Y FOMENTO AL DESARROLLO ECONÓMICO- EMPLEO-COMPETITIVIDAD E INNOVACION



Foto 26 Cultivo de cacao, arroz y chontaduro potencial de soberanía alimentaria e ingresos

- Promoción y fomento al desarrollo económico.
- Protección y promoción del empleo
- Competitividad e innovación.



Foto 27 Potencial para producción piscícola – Vereda Puerto Bello

PROBLEMA

El municipio de Piamonte no cuenta con políticas públicas que promuevan y fomenten el desarrollo, agropecuario, económico y de generación de ingresos de los habitantes.

CAUSAS o GENERADORES

- No hay una adecuada promoción a las asociaciones para concertar alianzas estratégicas que apoyen el desarrollo rural, empresarial de Piamonte.

- No existe una adecuada política que apoye la creación de pequeña y mediana empresa del municipio de Piamonte.
- No existen adecuadas políticas que garanticen la protección de los desempleados en el municipio de Piamonte.
- No existe un plan de desarrollo agropecuario que permita identificar los usos eficientes del suelo y sus productos promisorios
- No existe un mercado local institucionalizado que dinamice la producción con miras a generar excedentes para potenciar una circulación de ingresos constantes.

EFFECTOS O IMPLICACIONES

- Mayor desempleo.
- Mayor pobreza.
- Ampliación de los cultivos ilícitos.
- Dependencia del estado.
- Perdida de la vocación agropecuaria.
- Debilidad en la soberanía alimentaria.
- Bajos niveles de nutrición por la dieta tradicional no balanceada que se consume tradicionalmente.

Tabla 30 Factores Agravantes Y Factores Que Contrarrestan La Problemática – Desarrollo Económico Y Empleo

Ubicación del problema en el territorio	Factores agravantes	Factores que contrarrestan
Municipio de Piamonte.	Formación del talento humano insipiente, débil presencia de instituciones educativas del nivel técnico, tecnológico y superior Falta de técnicas y seguimiento a los procesos de encadenamiento productivo	Hay organizaciones legales constituidas con experiencia Voluntad política crea la coordinación de desarrollo agropecuario Hay iniciativa de fortalecer este sector desde el nivel Nacional – locomotora del desarrollo.

TRASFORMACION ESPERADA DE LA SITUACION PROBLEMÁTICA.

OBJETIVO ESTRATEGICO

Generar políticas públicas que promociones y fomenten empleo y el desarrollo económico de los habitantes del municipio de Piamonte.

OBJETIVOS ESPECIFICOS

- Promover asociaciones y concertar alianzas estratégicas para apoyar el desarrollo rural, empresaria de Piamonte.
- Promover la creación de pequeña y mediana empresa del municipio de Piamonte.
- Promover la capacitación, apropiación tecnológica avanzada y asesoría empresarial.
- Promover el empleo y la protección a los desempleados en el municipio de Piamonte.

4.4.DIMENSIÓN: Económica

4.4.2. COMPONENTES: DESARROLLO RURAL Y ASISTENCIA TECNICA - AGRO-TURISMO Y ECO-TURISMO

- Desarrollo rural y asistencia técnica.
- Desarrollo del agroturismo, ecoturismo, elaborar y ejecutar un plan sectorial o integral de desarrollo turístico.



Foto 28 Petroglifos, paisaje pecuario - Charco azul.

PROBLEMA

El municipio de Piamonte no cuenta con una estrategia de asistencia técnica y profesional que promueva de manera continua el desarrollo rural, de igual manera no está definida una ruta de servicios que dinamice una estrategia de eco y agro turismo.

CAUSAS o GENERADORES

- No existe un Consejo Municipal de Desarrollo Rural que vele por los beneficios de su comunidad.
- Ausencia de un plan integral de desarrollo agropecuario que oriente las dinámicas potenciales de producción agropecuaria con el servicio de asistencia técnica directa para el pequeño productor del área urbana y rural.
- No existen políticas que orienten o financien los proyectos de desarrollo en el área rural tomando como enfoque la seguridad alimentaria.
- No hay fomento continuo de crédito directo para el pequeño y mediano productor porque el Banco Agrario tiene un corresponsal no Bancario; a Piamonte el sector bancario lo atiende Florencia en el departamento del Caquetá o Puerto Asís y Mocoa en el departamento de Putumayo.
- No se tiene una estrategia exacta que logre articular el desarrollo del eco y agro turismo de forma dinámica.

EFFECTOS O IMPLICACIONES

- Extensión de la frontera agrícola.
- Practicas inadecuadas de producción.
- Impacto negativo al medio ambiente.

Tabla 31 Factores Agravantes Y Factores Que Contrarrestan La Problemática – Desarrollo Rural

Ubicación del problema en el territorio	Factores agravantes	Factores que contrarrestan
Municipio de Piamonte.	<p>Expansión de cultivos ilícitos.</p> <p>Poca capacidad de personal que asista a la población en las veredas</p> <p>Falta capacitación y tecnificación para aprovechar las potencialidades</p> <p>Falta de una dinámica propia para fomento del eco y agro turismo</p>	<p>Voluntad política para la creación de planes que faciliten el desarrollo rural, el desarrollo productivo y ecoturístico.</p> <p>Creación de la oficina de atención al sector del desarrollo agropecuario</p>

TRASFORMACIONES ESPERADAS EN LAS SITUACIONES PROBLEMATICAS

OBJETIVO ESTRATEGICO

Promover y facilitar el desarrollo armónico del sector productivo enmarcado en líneas de eco y agro turismo, fortaleciendo el servicio de asistencia técnica en el municipio para facilitar la generación del conocimiento.

OBJETIVOS ESPECIFICOS

- Crear y/o fortalecer el Consejo Municipal de Desarrollo Rural, como instancia de concertación entre las autoridades locales y las entidades públicas en materia de desarrollo rural.
- Elaborar un plan integral para prestar asistencia técnica directa a la población rural de Piamonte.
- Elaborar un plan integral de desarrollo agropecuario que oriente las dinámicas potenciales de producción agropecuaria.
- Promover, participar y/o financiar proyectos de desarrollo del área rural que tengan impacto regional y/o que conserven la seguridad alimentaria a los habitantes de Piamonte.
- Prestar el servicio de asistencia técnica agropecuaria.
- Promover alianzas de pequeños y medianos productores del municipio de Piamonte.

- Impulsar la elaboración o identificación de un plan de servicios para el desarrollo eco y agro turístico en el municipio aprovechando sus potencialidades.
- Posicionar el Municipio de Piamonte como destino eco y agro turístico en los odos del desarrollo regional que tiene concentrados por su ubicación geográfica en los departamentos del Cauca, Huila, Putumayo y Caquetá con los centros poblados de San Juan de Villalobos, Pitalito, San José de Isnos, San Agustín, Bruselas, Mocoa, Villa garzón, Valle del Sibundoy, Puerto Guzmán, Puerto Bello, San José del Fragua, Belén de los Andaquies, Florencia, Orito entre otros.

4.5. DIMENSIÓN: Político Administrativa

4.5.1. COMPONENTES: DESARROLLO COMUNITARIO & FORTALECIMIENTO INSTITUCIONAL

- Desarrollo comunitario
- Fortalecimiento institucional



Foto 29 Evento comunitario – representantes de la Administración Municipal 2012-2015

PROBLEMA

En el municipio de Piamonte no existen políticas públicas, que garanticen el desarrollo comunitario y fortalezcan el desarrollo institucional.

CAUSAS o GENERADORES

- Debilidad en el acompañamiento institucional a la comunidad.
- Presencia de grupos al margen de la ley en las áreas rurales más lejanas.

EFFECTOS O IMPLICACIONES

- Emigración de la población a los centros poblados
- Conflictos intrafamiliares por hacinamiento en los centros poblados.
- Deficiencia de la infraestructura instalada de servicios públicos domiciliarios para atender la población que se concentra en los centros poblados.

Tabla 32 Factores Agravantes Y Factores Que Contrarrestan La Problemática – Desarrollo Comunitario E Institucional

Ubicación del problema en el territorio	Factores agravantes	Factores que contrarrestan
Municipio de Piamonte	<p>Juntas de acción comunales no capacitadas.</p> <p>Desarticulación de las secretarías municipales con la población general.</p> <p>Alteración del orden público por causa de grupos al margen de la ley.</p>	<p>Voluntad política.</p> <p>Existe una mayoría en el segmento de población joven que potencia su experiencia al servicio de la comunidad.</p> <p>Se dinamiza la operatividad de la secretaría de gobierno, planeación y desarrollo comunitario con un nuevo componente y un funcionario a cargo de la oficina de atención a las etnias.</p>

TRASFORMACIONES ESPERADAS EN LAS SITUACIONES PROBLEMATICAS

OBJETIVO ESTRATEGICO

Crear políticas públicas, que garanticen el desarrollo comunitario y fortalezcan el desarrollo institucional del municipio de Piamonte.

OBJETIVOS ESPECIFICOS

- Generar espacio con la comunidad (juntas de acción comunal, asociación de juntas, asociaciones comunales y gremiales) que permitan el desarrollo integral de los habitantes de Piamonte.
- Fortalecer los procesos institucionales que permitan el desarrollo de los Piamonenses.

SEGMENTO III

ARMONIZACION DE POLITICA NACIONAL DEPARTAMENTAL Y MUNICIPAL - COMPONENTE ESTRATEGICO



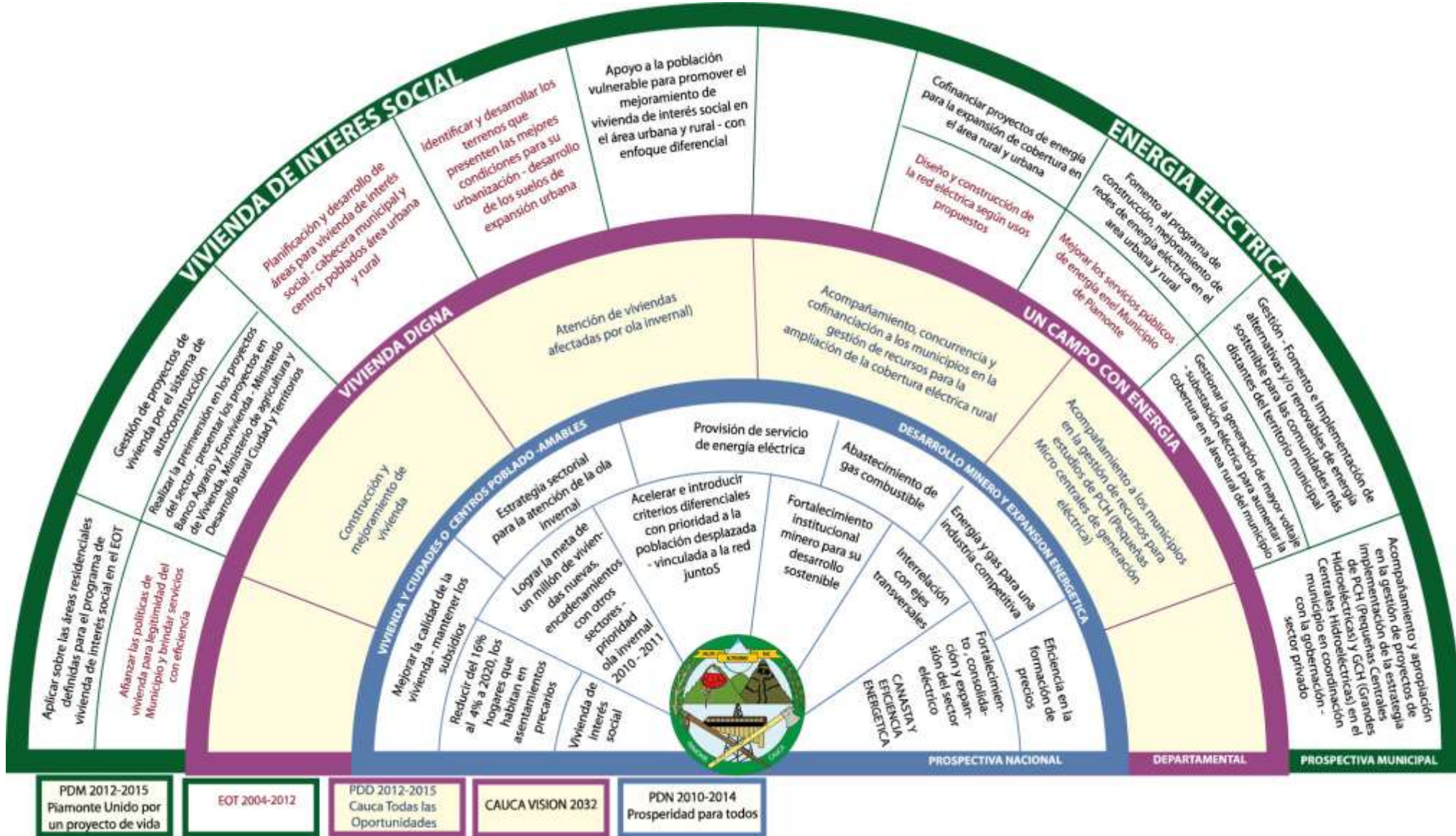
Foto 30 Potencial paisajístico ecoturístico - Cascada la Honda

5. ARMONIZACION DE POLITICA NACIONAL, DEPARTAMENTAL Y MUNICIPAL Y COMPONENTE ESTRATEGICO PIAMONENSE

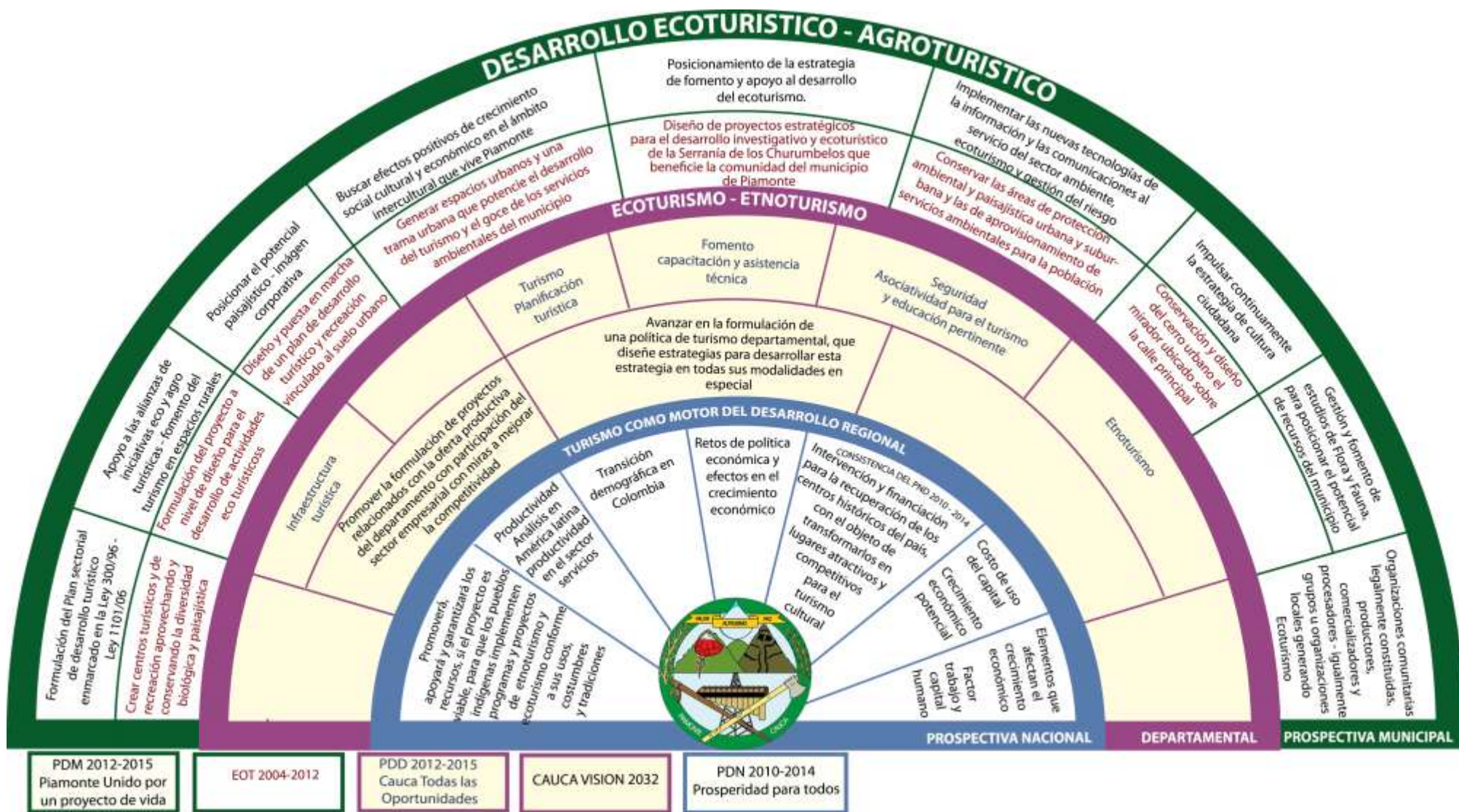
Sobre estos criterios básicos para el desarrollo Piamonense, las acciones de índole municipal se orientarán al cumplimiento de los siguientes objetivos estratégicos, propuestos de acuerdo con las dimensiones de política sectorial que se emana desde el nivel nacional y departamental.

Con esta perspectiva el Plan de Desarrollo Municipal **“Piamonte Unido por un Proyecto de Vida”** periodo constitucional 2012 – 2015 se armoniza en primera instancia al Plan de Desarrollo Nacional 2010 – 2014 **“Prosperidad para todos”** Ley 1450 de 2011; que se articula con la prospectiva de la Nación en el ejercicio de **Visión Colombia Segundo Centenario**, y que mantiene coherencia con los objetivos y estrategias que se pretenden, buscando una dimensión de región incluyendo los **Objetivos de Desarrollo del Milenio** y la **Agenda Interna para el desarrollo que busca el continente**, desde nuestro nivel territorial, se armoniza igualmente en segunda instancia al Plan de Desarrollo Departamental 2012 – 2015 **“Cauca Todas las Oportunidades”**, en un contexto más amplio e incluyente este plan se dinamiza ahora al proceso prospectivo de **Cauca Visión 2032**, con la armonización se pretende que sus considerandos sean para generar una estrategia de planeación efectiva, la cual se tiene en cuenta desde la formulación del Programa de Gobierno en Piamonte para este período que inicia.

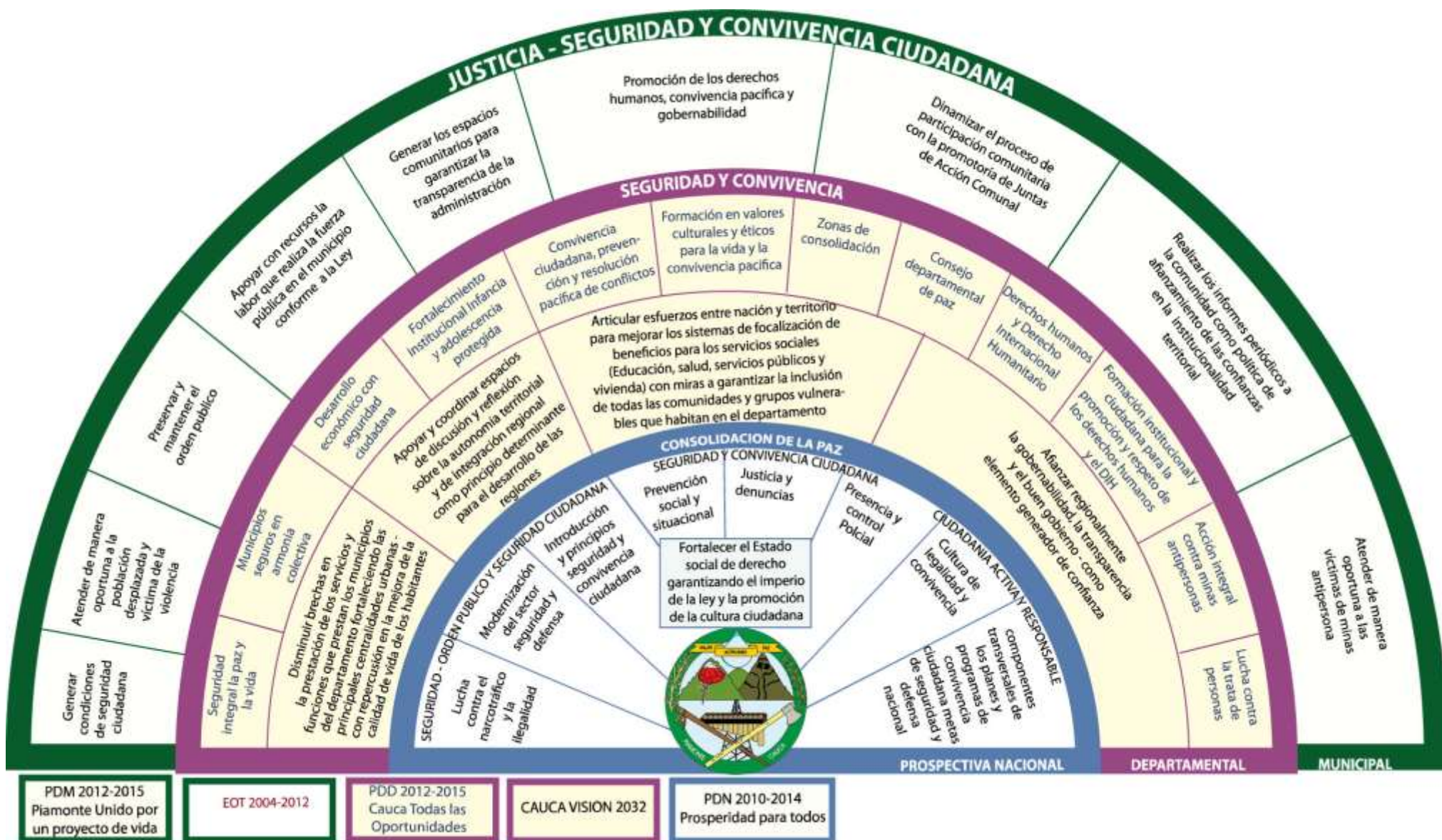
ARMONIZACION SECTOR VIVIENDA – ENERGIA



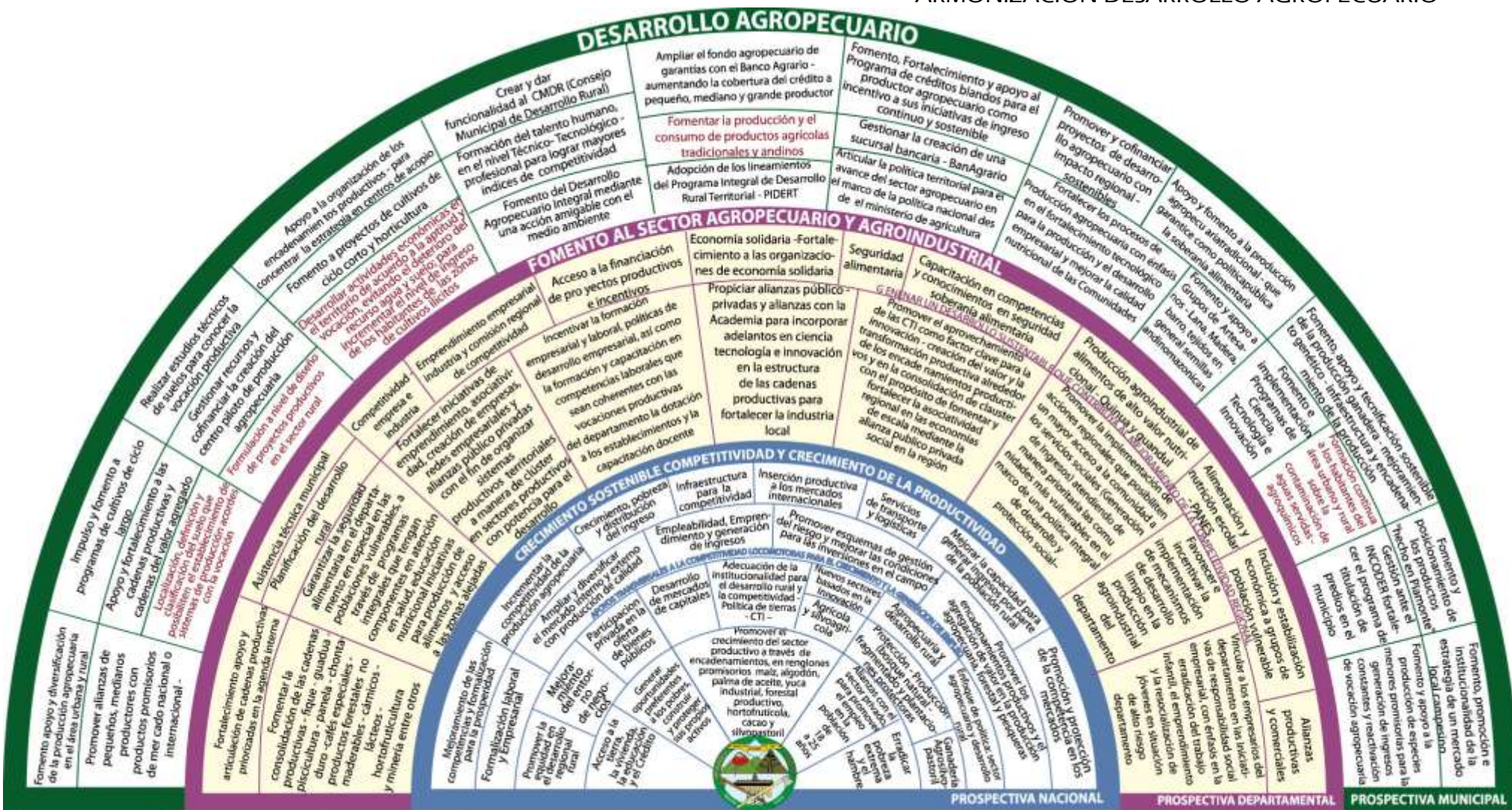
ARMONIZACION DESARROLLO ECOTURISTICO Y AGROTURISTICO



ARMONIZACION JUSTICIA- SEGURIDAD Y CONVIVENCIA CIUDADANA



ARMONIZACION DESARROLLO AGROPECUARIO



PDM 2012-2015
Piamonte Unido por un proyecto de vida

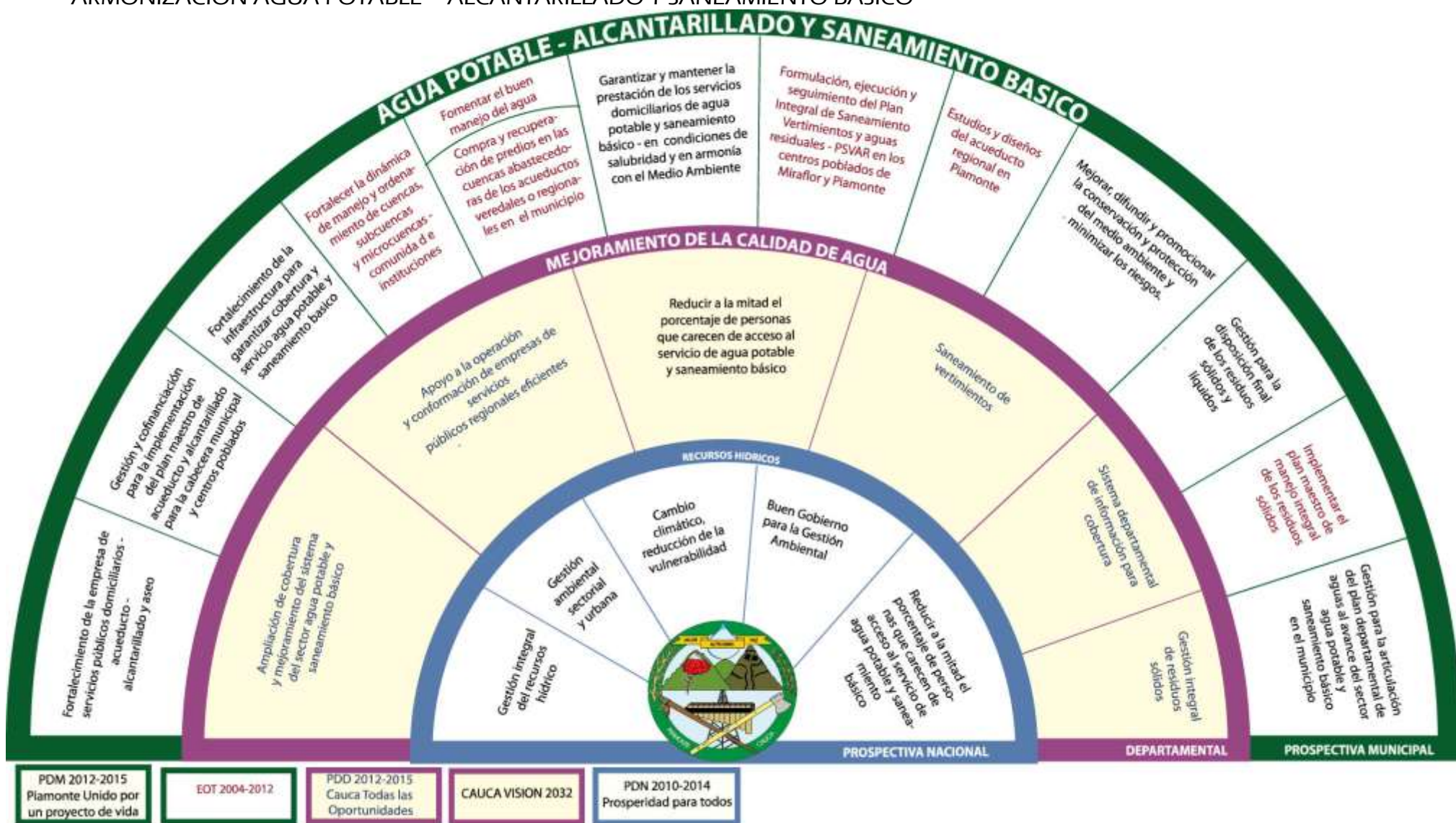
EOT 2004-2012

PDD 2012-2015
Cauca Todas las Oportunidades

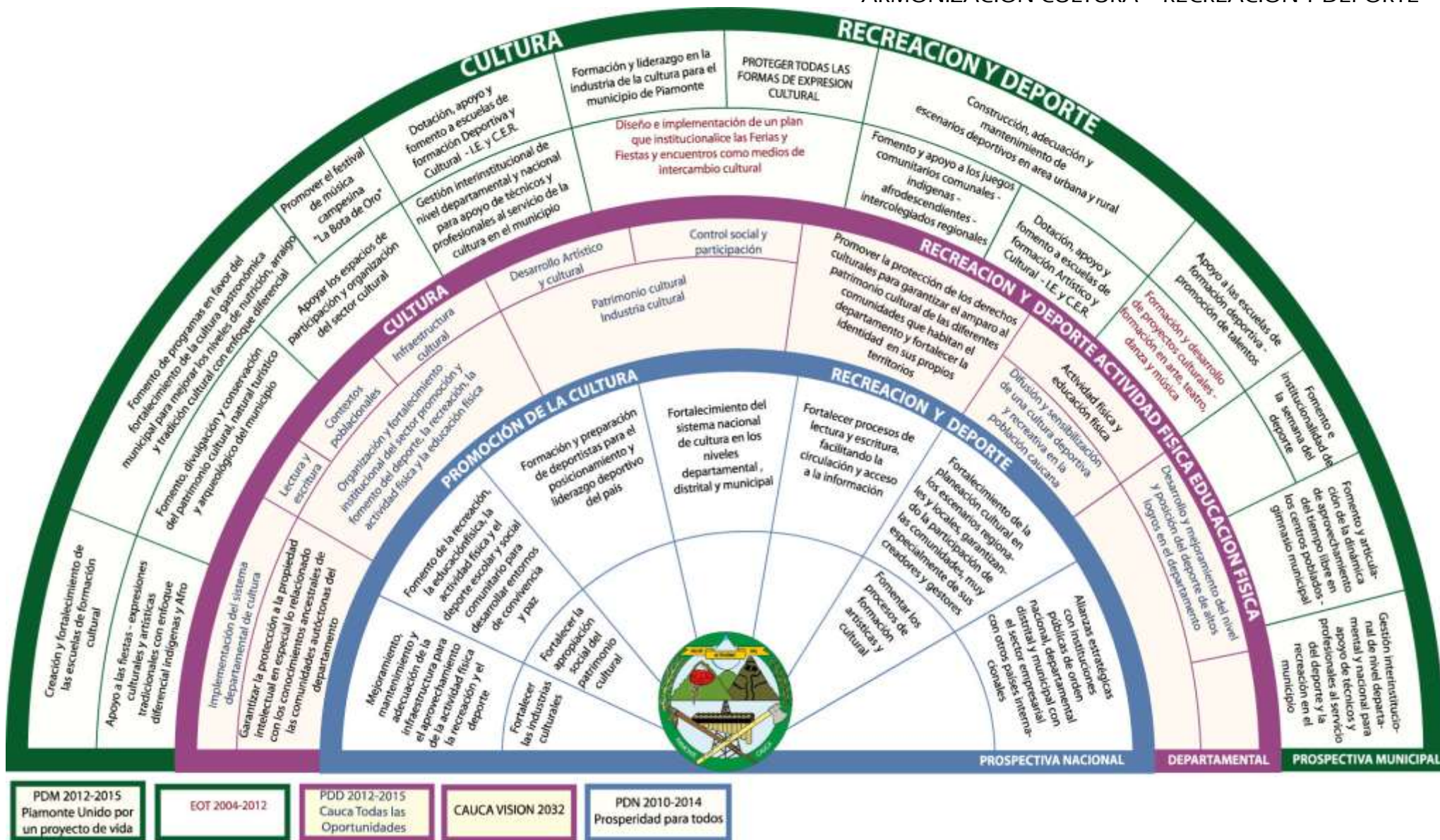
CAUCA VISION 2032

PDN 2010-2014
Prosperidad para todos

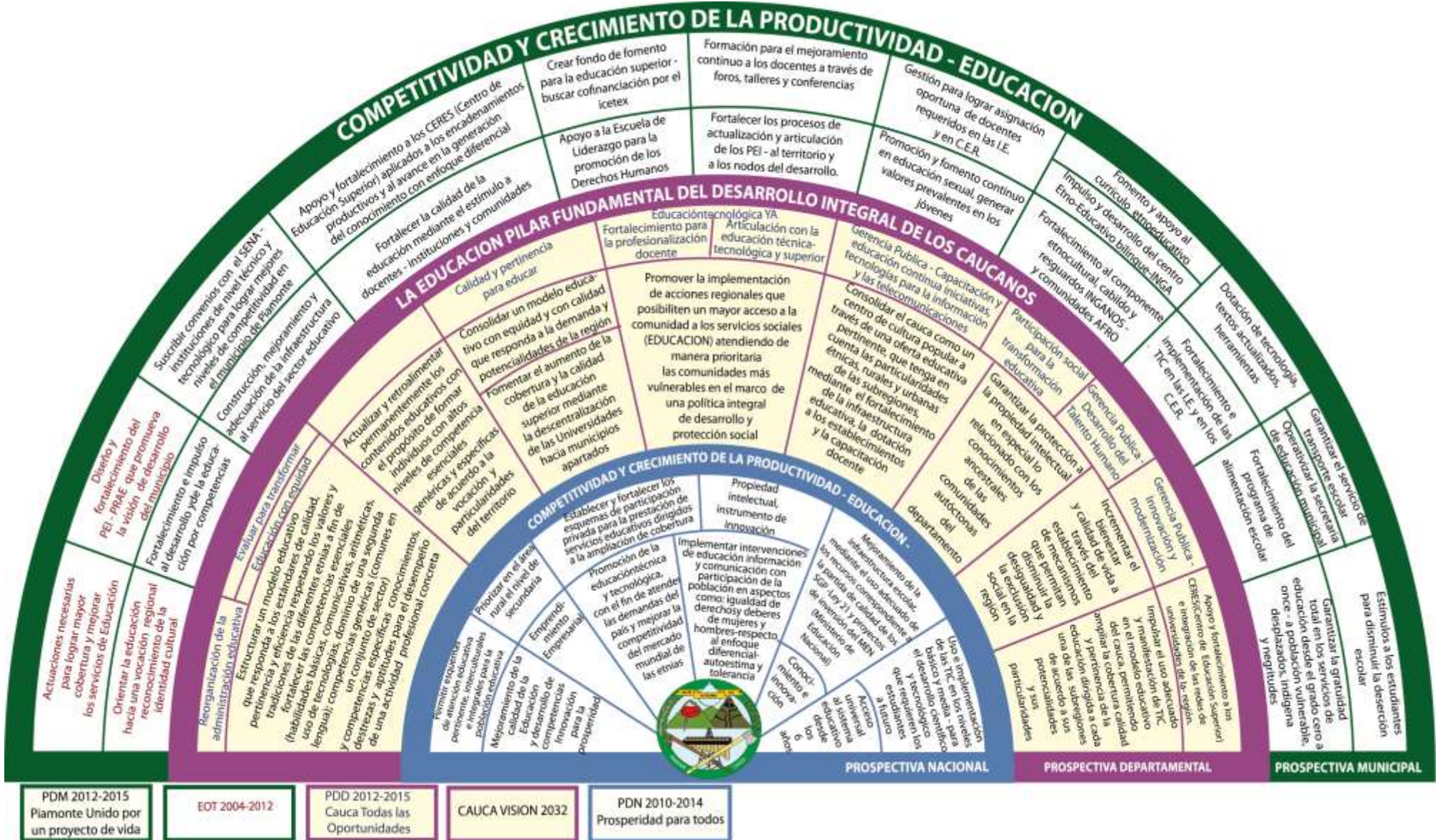
ARMONIZACION AGUA POTABLE – ALCANTARILLADO Y SANEAMIENTO BASICO



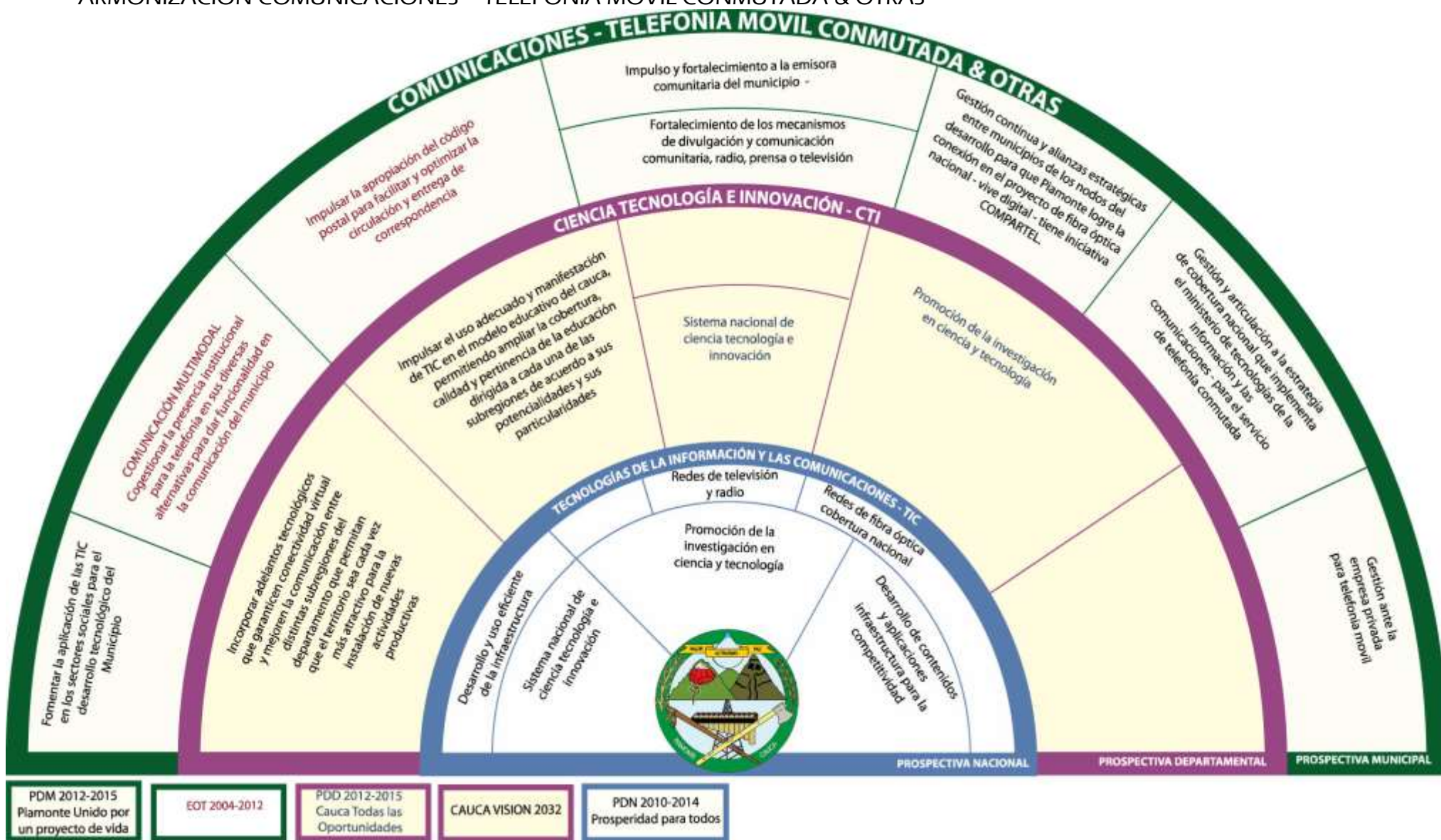
ARMONIZACION CULTURA – RECREACION Y DEPORTE



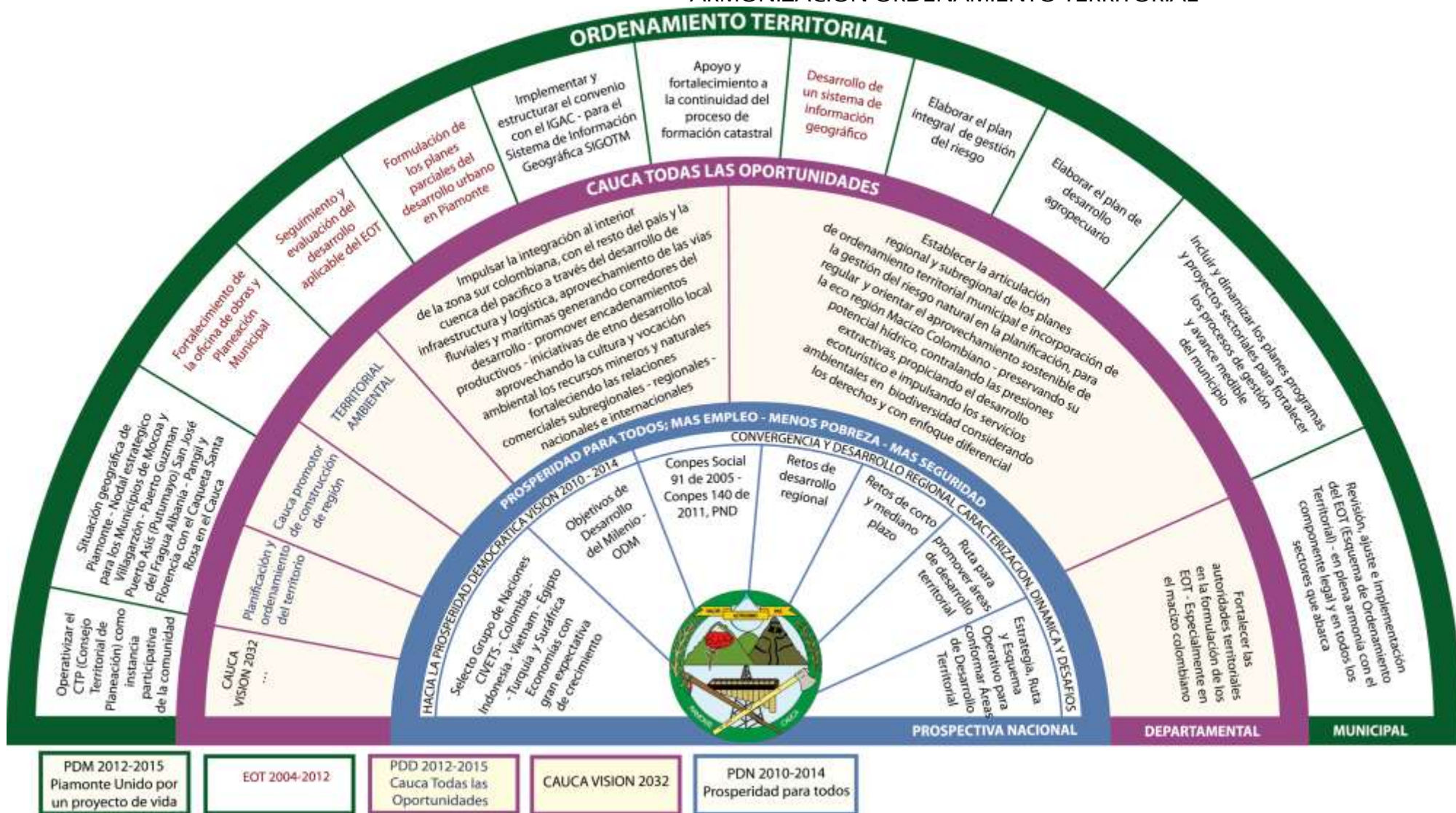
ARMONIZACION COMPETITIVIDAD Y CRECIMIENTO DE LA PRODUCTIVIDAD - EDUCACION



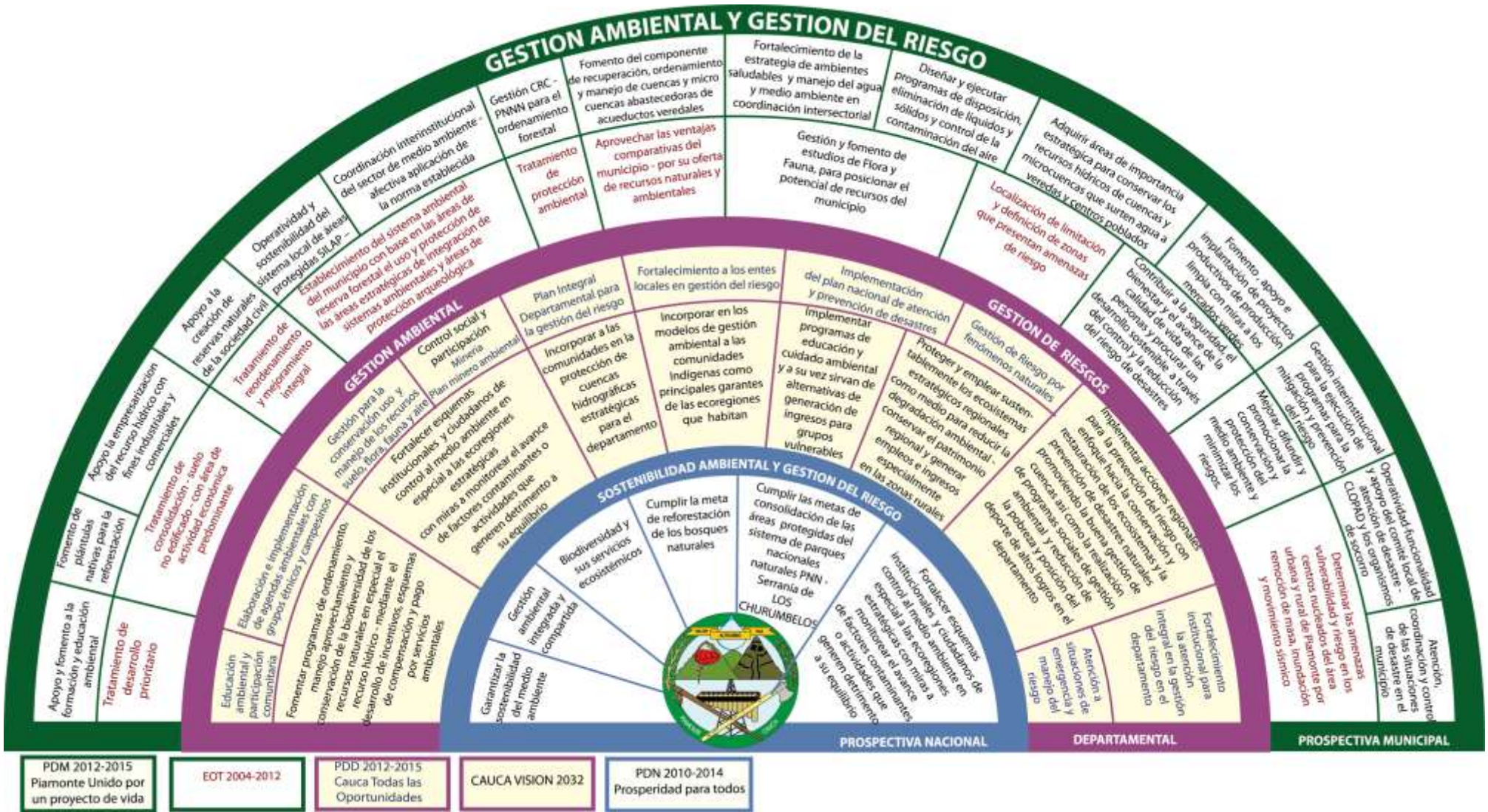
ARMONIZACION COMUNICACIONES – TELEFONIA MOVIL CONMUTADA & OTRAS



ARMONIZACION ORDENAMIENTO TERRITORIAL

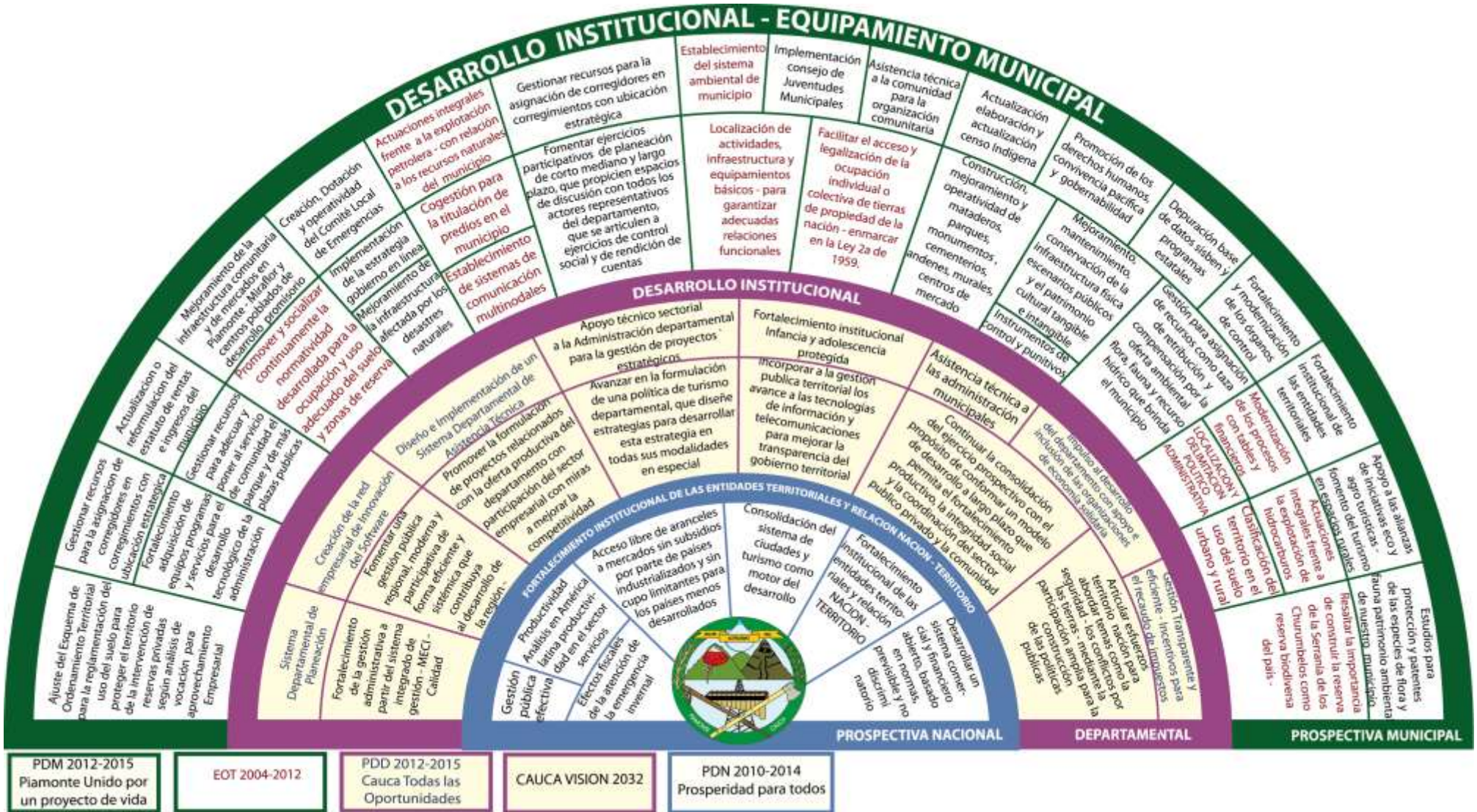


ARMONIZACION AMBIENTE Y GESTION DEL RIESGO



PLAN DE DESARROLLO MUNICIPAL
ALCALDIA DE PIAMONTE 2012 - 2015

ARMONIZACION DESARROLLO INSTITUCIONAL – EQUIPAMIENTO MUNICIPAL



6. ANALISIS DE LA SITUACION PROBLEMÁTICA SIN INTERVENCIÓN - EVOLUCION DEL PASADO Y FUTURO PROSPECTIVO PARA EL DESARROLLO SECTORIAL PIAMONENSE

6.1. AMBIENTE NATURAL

“La experiencia acumulada con los desastres naturales señala la urgente necesidad de pasar del fatalismo a la prevención, de la respuesta a la preparación, de la movilización de recursos después del hecho a la reducción y transferencia del riesgo antes del hecho” (WDR Reducing vulnerability to natural disaster)



Foto 31 Rio Caquetá vía a La Honda – fondo Serranía de los Churumbelos



Foto 32 Explotación maderera – tipo comercial

En Piamonte de no realizarse una intervención inmediata con participación de todos los actores del desarrollo presentes en el territorio sin una adecuada actualización del EOT, se observará en un futuro muy cercano el debilitamiento acelerado de los ecosistemas, la desaparición de especies animales y vegetales, la expansión incontrolada de la frontera agrícola, la modificación del uso del suelo, conflicto por el control de los recursos naturales, pérdida de cosechas y desastres naturales.

Situación que demostraran la insostenibilidad del sistema y que generaran cada vez mayores niveles de pobreza y marginación de las poblaciones lo que coloca en riesgo las futuras generaciones.

6.2. AMBIENTE CONSTRUIDO

Es eminente que el municipio de Piamonte seguirá trasformando su habitat para cada día ir tratando de estar a la par con el mundo externo, situación que se debe comenzar por mejorar en las instituciones educativas donde haya una adecuada formación del talento humano idóneo para las futuras generaciones, así mismo se debe mejorar la calidad de la malla vial del municipio lo que permite que haya un mejor desarrollo económico de la región, además de buscar satisfacer las necesidades de la población donde el desarrollo socioeconómico, de salud, educación y saneamiento sean sus principales prioridades.

6.3. SOCIOCULTURAL

De acuerdo a las problemáticas identificadas en la dimensión socio-cultural en el municipio de Piamonte Cauca; Sabemos que como administración municipal debemos propender y velar por alcanzar y/o abarcar todo el conjunto de orientaciones y regulaciones derivadas de la tradición, la cultura, la religión, las creencias, valores, imaginarios con sus prácticas sociales, así como las formas de generación del conocimiento, tecnología y las reglas que definen el acceso a bienes, servicios para mejorar las condiciones de vida de la población.

De no orientar acciones frente a esta dimensión podríamos pensar que no habría un adecuado desarrollo al interior de las comunidades del municipio de Piamonte, “desarrollo que al ser generado dentro de un territorio” (municipio), permitiría a los seres humanos potencializarse a sí mismo para llegar a ser verdaderas personas humanas, porque el desarrollo no lo hace nadie sino las personas en su individualidad y en su sociabilidad.

Ni el estado, ni el capital, ni el sector privado, ni el público pueden producir el desarrollo de las personas, solo pueden crear las condiciones del entorno”, es lo que ha comprometido nuestra administración municipal al tener como lema **“Piamonte Unido por Un Proyecto de Vida”**.

6.4. ECONÓMICA

El municipio de Piamonte al no tener claras o adecuadas intervenciones para el desarrollo de esta dimensión; que fomente el desarrollo económico y promueva el desarrollo rural del municipio no estaría cumpliendo con los objetivos propuestos además que la población se vería inmersa en problemáticas de tipo netamente económico ya que no habrían formas de apropiación, producción, distribución, y consumo de los recursos materiales y no materiales.

No se presentaría una circulación armónica de recursos y por ende la producción se vería en seria dificultad para garantizar la soberanía alimentaria autónoma, no se harían o fomentarían las transformaciones productivas ni se generaría el valor agregado, así mismo desde el punto de vista de productividad y competitividad tampoco se cumpliría con la construcción de sistemas productivos territoriales sostenibles los cuales propiciarían el desarrollo económico constante, de Piamonte.

6.5. POLÍTICO ADMINISTRATIVO

En el municipio de Piamonte debemos propender por la comprensión de esta dimensión la cual permite fortalecer el sistema democrático, el gobierno multinivel, la asociatividad la articulación público-privada, la participación, la gestión pública, la planeación estratégica de largo plazo, las condiciones de seguridad y justicia y la organización territorial.

De no cumplir con estas funciones podríamos pensar que la administración no alcanzaría de forma adecuada los logros de su plan de desarrollo municipal.

La administración municipal en cabeza de su alcalde, no puede pretender continuar una dinámica de construcción de infraestructura únicamente, si ésta no se acompaña de un proceso de formación que tenga la tendencia hacia el mejoramiento continuo y sistemático del individuo; que redunde en la población y que trascienda de generación en generación, que conlleve al posicionamiento y al arraigo de sus gentes por ser Piamonenses, caso contrario se verían recursos dilapidados por aplicar el gasto social sin una verdadera focalización – donde se vislumbra lo que hoy su radiografía o diagnostico nos muestra; un municipio que no dinamiza el desarrollo comunitario de igual manera es pasivo en el proceso de fortalecer el desarrollo institucional.

6.6. RECONOCIMIENTO DE LAS VENTAJAS Y OPORTUNIDADES DEL TERRITORIO

Sociodemográficas

- La población del municipio es en su mayor parte rural: 92%.
- Diversidad étnica y cultural.
- Extensión del territorio: 1.148,8 km²².
- Importante patrimonio cultural, histórico, arqueológico y ambiental.
- Gran potencial turístico.
- Capital humano.
- La situación geográfica de ubicación cerca de la zona de frontera al Ecuador y sobre el corredor vial marginal de la selva lo convierte en un eje nodal estratégico para el Cauca, Caquetá y Putumayo, con municipios capital de Departamento y cabeceras municipales de un potente impulso socioeconómico que está ansioso de productos y servicios.

Tabla 33 Evolución del pasado y futuro prospecto para el desarrollo sectorial Piamonense

	ANALISIS DEL PASADO	AMBIENTE QUE GENERO LOS CAMBIOS	POTENCIALIDADES	OPORTUNIDADES	PROSPECTIVA - FUTURO
Nuestra línea comunitaria	Liderazgo debilitado y estático de la dirigencia política	Auge de los grupos al margen de la Ley. Mínima presencia del estado colombiano – Cero acceso a la justicia y al respeto de los derechos humanos (impunidad)	Líderes con empoderamiento, empadronados con la dinámica municipal, regional y nacional	Voluntad comunitaria, liderazgo municipal fresco, con buena interlocución, con gran voluntad y amplio conocimiento de lo comunitario. Presencia de la fuerza pública que genera una nueva dinámica de la población.	<u>Piamonte</u> fortalecido en la capacidad de liderazgo de la sociedad. <u>Piamonte</u> acoplado al apalancamiento de inversión pública y privada. <u>Piamonte</u> fortalecido a las competencias propias del departamento y la nación. <u>Población Piamonense</u> que se atiende en titular por el sector justicia, sedes bancarias, notariado y registro.

	ANALISIS DEL PASADO	AMBIENTE QUE GENERO LOS CAMBIOS	POTENCIALIDADES	OPORTUNIDADES	PROSPECTIVA - FUTURO
Líneas y productos	Existía una coordinación y participación comunitaria coherente con las necesidades del desarrollo social. Existía un centralismo político y administrativo desde el municipio antiguo SANTA ROSA (recursos, coordinación y presencia interinstitucional)	Aumento de cultivos ilícitos Falta de presencia del gobierno municipal en las zonas rurales de la baja bota caucana. Escasas fuentes de generación de ingresos	Ambientes naturales para el aprovechamiento del tiempo libre, agua, paisajística, biodiversidad de flora y fauna. Diversidad cultural Apuestas turísticas Incremento de la producción en el sector agropecuario. emprendimiento	Asociatividad para desarrollar el empresarismo Política Nacional de seguridad Acceso tecnología Tenencia de la tierra Mejor articulación de las alianzas comunitarias y la organización para el empresarismo. Mejoramiento y potenciación de las alianzas público-privadas	Agro-turismo / Eco-turismo Turismo deportivo acuático Paisajismo – avistamiento aves y otras especies - Cacao y caña panelera Diversidad agropecuaria Educación Multi-étnias - etnoturismo Potencialidades ambientales Potencial espacios de esparcimiento sano habilitados.
	Existía fuerte cohesión social entre las 114 veredas años 93 – 95 que para estos tiempos existían con 3 resguardos – algunos grupos poblacionales de comunidades AFRO – Fuente (Archivo Santa Rosa)		Autonomía de los grupos indígenas	Participación política y cohesión social Autonomía étnica – Atención desde la Nación	Descentralización económica, político – administrativa Mecanismos de participación con menores trámites y requisitos – eficiencia administrativa



Foto 33 Participación comunitaria – adversidades contra la infraestructura pública piamonense

Fisiográficas – Geográfico y físico.

Continuación Tabla 33 Evolución del pasado y futuro prospecto para el desarrollo sectorial Piamonense

	ANÁLISIS DEL PASADO	AMBIENTE QUE GENERO LOS CAMBIOS	POTENCIALIDADES	OPORTUNIDADES	PROSPECTIVA - FUTURO
Lineas y productos	<p>Mayores manifestaciones culturales, tradiciones y costumbres de nuestros abuelos.</p> <p>Variedad gastronómica</p> <p>Conflictos étnicos.</p> <p>Mayor participación en el deporte</p> <p>Se generaba intercambio de productos</p> <p>Conflicto armado creciendo</p> <p>Mercados locales deficientes, sin promoción u organización</p>	<p>Conflicto armado</p> <p>Diversidad étnica</p> <p>Débil identidad Cultural</p> <p>Analfabetismo</p> <p>Desplazamiento forzado</p> <p>Zona de desarrollo económico por el auge de estudios y explotación de petróleo</p>	<p>Liderazgo potencial de jóvenes</p> <p>Ubicación Nodal estratégica macizo andino – piedemonte amazónico</p> <p>Existe una dinámica propia para la práctica y participación deportiva</p> <p>Desplazados por el conflicto armado</p> <p>Mayor urbanización</p> <p>Mayor necesidad de consumo productos primarios</p>	<p>Resaltar y posicionar la idiosincrasia y el arraigo.</p> <p>Están creados los apoyos institucionales para avanzar en el logro de identidad cultural</p> <p>La comunidad es asequible a la institucionalidad</p> <p>Pertinencia en el desarrollo de la educación</p>	<p>Venta de servicios (ecoturismo - agroturismo)</p> <p>Posicionamiento de productos para la medicina alternativa</p> <p>Reactivación agropecuaria diversificada</p> <p>Respeto de valores y reconocimiento de la multiculturalidad</p> <p>Mayor y mejor impulso a la infraestructura de escenarios deportivos, culturales y de servicios</p>
	<p>Ganado doble propósito dinámica extensiva.</p> <p>Diversidad étnica (conocimientos tradicionales)</p> <p>Producción agropecuaria Turismo natural</p> <p>conservación de recursos naturales, bosques y aguas</p> <p>La población campesina e indígena realiza extracción de madera únicamente para el consumo en los oficios domésticos</p>	<p>Auge del comercio de madera – cedro, granadillo, amarillo, achapo, comino y otros.</p> <p>Expansión de la frontera agrícola por la motivación de la ganadería extensiva</p>	<p>Clima, suelo, agua, ubicación geográfica.</p> <p>Oferta de proyectos ambientales, ecoturismo</p> <p>Oferta y capital en talento humano</p> <p>Vocación forestal de los suelos</p>	<p>Elaborar y aplicar las políticas y reglamentaciones del EOT -</p> <p>Oferta de servicios ambientales.</p> <p>Producción limpia y sostenible</p> <p>Valoración de áreas protegidas</p> <p>Capacitación en el tema ambiental</p> <p>Producción de agricultura orgánica</p>	<p>Piamonte con una producción estable y constante, asegura su autonomía en soberanía alimentaria.</p> <p>Población que se forma y capacita de cara a la productividad y competitividad</p> <p>Una población que se establece y se proyecta a futuro – resaltando y posicionando un arraigo Piamonense</p> <p>Cumplimiento de las políticas que protegen los ecosistemas</p> <p>El cultivo de yuca, plátano, chontaduro, maíz, arroz, banano Pildoro, caña panelera, frutales potencia la industrialización</p>

PLAN DE DESARROLLO MUNICIPAL
ALCALDIA DE PIAMONTE 2012 - 2015

	ANALISIS DEL PASADO	AMBIENTE QUE GENERO LOS CAMBIOS	POTENCIALIDADES	OPORTUNIDADES	PROSPECTIVA - FUTURO
Líneas y productos	<p>Producción sin técnica en el sector agropecuario</p> <p>Oferta de mano de obra – a costos funcionales.</p> <p>No estaba interconectada la zona eje central de la vía marginal de la selva – hoy aún hay zonas no interconectadas al servicio de energía eléctrica</p>	<p>Colonización de población que trajo consigo la tradición ganadera extensiva</p> <p>Desvalorización de la tierra</p> <p>Presencia de grupos armados ilegales, que genero desplazamiento</p> <p>Auge de estudios y explotación petrolera – encareció la mano de obra</p>	<p>Piamonte es potencial en producción petrolera</p> <p>Suelo, clima, agua. Ubicación geográfica</p> <p>Oferta de mano de obra calificada y no calificada.</p> <p>Oferta de producción. Biodiversidad</p> <p>Recurso hídrico estratégico para el desarrollo energético alternativo</p>	<p>Dinámica nacional que postula el sector agropecuario como – locomotora para el desarrollo regional y municipal.</p> <p>Dinámica nacional de fomento de las PCH – (Pequeñas Centrales Hidroeléctricas) – GCH (Grandes Centrales Hidroeléctricas)</p>	<p>Piamonte asegura una circulación constante de recursos económicos a través de la institucionalización de los centros de gestión de mercados locales.</p> <p>Piamonte posiciona la venta de energía eléctrica – proyecto. ANDAQUI -</p>
	<p>Analfabetismo y apatía a los procesos de educación</p> <p>Incipiente apoyo y desarrollo del sector Salud</p>	<p>Mayor presencia institucional, esfuerzo directo de la inversión de las regalías –</p> <p>Desplazamiento y la característica de Piamonte municipio receptor</p> <p>Poca oferta de capital humano por la <u>estigmatización</u> del ente territorial</p>	<p>Hay infraestructura funcional construida –</p> <p>Personal de la región que ya oferta para el Municipio</p>	<p>Capacidad para la formulación e implementación de proyectos de interés municipal.</p> <p>Dinámica nacional y departamental para fortalecimiento del sector educativo y salud.</p>	<p>Generación del conocimiento Piamonense creciendo, oferta para la prestación de servicios propios del ente territorial.</p> <p>Piamonte posiciona la construcción, el mejoramiento y mantenimiento de la infraestructura propia del sector.</p> <p>Aplica el desarrollo de las competencias a estudiantes de las instituciones educativas.</p> <p>Articula las nuevas Tecnologías de la Información y las Comunicaciones – TIC’S</p>



Foto 34 Producción panelera – ganadería – piscicultura, prospectiva

Geoestratégicas

- Potencial generador de biodiversidad, agua y oxígeno.
- Parque Nacional Natural Serranía los Churumbelos – Auka Wassi.
- Zona de transición geográfica andino amazónica.
- Sitios de interés arqueológico.
- Sitios de interés ecoturístico.
- Gran potencial de recursos como petróleo, oro, plata, madera, carbón, etc.



Foto 35 Paisajística Rio Fragua

Tabla 34 Potencialidades Geoestratégicas

	ANALISIS DEL PASADO	AMBIENTE QUE GENERO LOS CAMBIOS	POTENCIALIDADES	OPORTUNIDADES	PROSPECTIVA - FUTURO
Capacidad es de producción	Medios de comunicación y transporte limitados y de tiempos inmemoriales Piamonte sufre esta situación – hasta hoy	Incipiente presencia institucional – Presencia de grupos al margen de la Ley. Cultivos ilícitos – minería ilegal	Aumento de la población que demanda bienes y servicios públicos. La situación geográfica de ubicación en este eje nodal estratégico para el Cauca, Caquetá y Putumayo.	Dinámica del gobierno nacional de fortalecer la conectividad vial y la movilidad – locomotora para el desarrollo. Infraestructura funcional construida en vías y algunas redes privadas de telefonía celular. Potencia el auge con la vía que conecta Sur América desde Venezuela - Colombia	Piamonte fortalece su sistema vial en el anillo estratégico que genera desarrollo productivo, potencia sobre las mejores tierras del territorio. Piamonte con un desarrollo integral de las tecnologías de la información y las comunicaciones al servicio de los sectores sociales del desarrollo local.

	ANALISIS DEL PASADO	AMBIENTE QUE GENERO LOS CAMBIOS	POTENCIALIDADES	OPORTUNIDADES	PROSPECTIVA - FUTURO
Competencias Organización, tecnologías y finanzas	Multiculturalismo que ha estado en constante crecimiento. Se presagia una pérdida de las tradiciones influencia de medios de comunicación y entornos Diversidad lingüística y étnica Producción artesanal Piamonte ha sido considerado por nuestros abuelos como de buena ubicación geográfica Tenencia de la tierra no legalizada en un porcentaje bastante alto.	Capacidad de respuesta ante fenómenos de Diversidad étnica y lingüística. Herencia histórica ancestral. Autonomía leyes indígenas. Expansión de los estudios y explotación petrolera.	Mayor participación y reconocimiento de las etnias en lo jurídico. Conciencia colectiva del valor de los recursos naturales Mayor reconocimiento por la parte cultural etnias Diversidad étnica y multiculturalismo. Porcentaje de los procesos de legalización de tierra en aumento progresivo.	Cultura multiétnica Un municipio joven que se organiza y ordena en sus finanzas propias. Un municipio que por su ubicación nodal estratégica sigue siendo atractivo para los foráneos de departamentos vecinos, que invierten y generan arraigo	Piamonte organizado y aplicando lo reglamentado en su EOT. Conocimiento tradicional en crecimiento constante, con una idiosincrasia propia, con cultura ciudadana marcada. Una estructura financiera estable y sana – con Ingresos públicos funcionales. Una Administración Municipal priorizando en la focalización del gasto social. Avanzando en la formación catastral y aumentando la legalización de las tierras de sus pobladores.

PLAN DE DESARROLLO MUNICIPAL
ALCALDIA DE PIAMONTE 2012 - 2015

	ANALISIS DEL PASADO	AMBIENTE QUE GENERO LOS CAMBIOS	POTENCIALIDADES	OPORTUNIDADES	PROSPECTIVA - FUTURO
Competencias Organización, tecnologías y finanzas	<p>Existencia de una diversidad cultural asociada a visiones tradicionales amigables con el ambiente y la naturaleza</p> <p>Biodiversidad con una intervención amigable del hombre</p> <p>Cobertura forestal armónica</p> <p>Minería artesanal de subsistencia, con cero tecnología</p> <p>Oferta de agua, no se estimaba los riesgos por que la regulación natural era promisoria.</p> <p>Producción de comida granos andinos.</p> <p>Agricultura tradicional sin uso de agroquímicos - orgánica</p> <p>Diversidad genética en el área agrícola</p>	<p>Auge de foráneos que potenciaron en la tenencia de la tierra</p> <p>Auge y potenciación cultivos ilícitos como eje económico</p> <p>Ganadería extensiva en aumento.</p> <p>Explotación minera en auge.</p> <p>Expansión de licencias de extracción de madera.</p> <p>Aumento del uso de agroquímicos en la producción</p> <p>Perdida de la genética por la introducción de variedades mejoradas - maíz, frijol, caña, plátano, guineo, yuca. otras</p>	<p>Regeneración natural efectiva- biodiversidad</p> <p>Potencial en expectativas mineras, principalmente oro y petróleo.</p> <p>Producción de ganadería extensiva</p> <p>Bondad de suelos, clima y agua - ubicación geográfica</p>	<p>Políticas de conservacionismo que se irradian desde la nación.</p> <p>Voluntad política de la actual administración municipal.</p> <p>Posibilidades de innovación con las nuevas políticas de apertura económica</p>	<p>Fomento reglamentado y ordenado de la Minería, que genere regalías para el municipio.</p> <p>Gestión de proyectos ambientales posicionados en el marco del cambio climático mundial.</p> <p>Coordinación interinstitucional en el marco de la recuperación y conservación de los ecosistemas estratégicos</p> <p>Una población capacitada y formada para la producción limpia amigable con el medio ambiente.</p>

CONSTRUCCIÓN DEL ESCENARIO ESPERADO EN EL MUNICIPIO

“La *ciudad sostenible es una sociedad justa*”, donde la justicia, los alimentos, el cobijo, la educación, la sanidad, y las posibilidades se distribuyan debidamente y donde sus habitantes se sientan partícipes de su gobierno.

Una *ciudad bella*, es donde el arte, la arquitectura y el paisaje fomentan la imaginación y renuevan el espíritu; una *ciudad creativa*, es donde la amplitud de miras y experimentaciones movilicen todo el potencial de sus recursos humanos y permitan una más rápida capacidad de respuesta ante los cambios.

Una *ciudad ecológica*, que minimice el impacto ecológico, donde la relación entre espacio construido y paisaje sea equilibrada y donde las infraestructuras utilicen los recursos de manera segura y eficiente, una *ciudad que favorezca el contacto*, donde el espacio público se induzca a la vida comunitaria y a la movilidad de sus habitantes y donde la información se intercambie tanto de manera personal como de forma comunitaria e interactiva.

Una *ciudad compacta y poli-céntrica*, que proteja el campo de alrededor, centre e integre a las comunidades en el seno del vecindario y optimice su proximidad.

Una *ciudad diversa*, en la cual el grado de diversidad de actividades solapadas tímidas, anime, inspire y promueva una comunidad vital y dinámica” (Ciudades para un pequeño planeta, Richard Rogers).



Foto 36 Niñez Piamonse esperanzada en un desarrollo armónico...

Con el anterior compendio argumentado queremos dar a conocer nuestro más sincero interés de que para la Administración Municipal de Piamonte Cauca, la ciudad, el pueblo o las regiones amigables son lo más importante de este proceso que comienza su construcción, haciendo de ellas un espacio digno, construido colectivamente, incluyente, diferencial, solidario y participativo.

OBJETIVOS ESTRATÉGICOS:

- **Impulsar** una política de fomento, promoción y apoyo al sector productivo, haciendo posible la diversificación, el incremento en la generación del conocimiento, adopción de ciencia, tecnología e innovación para la proyección del sector, en los procesos de encadenamiento productivo es necesario incentivar las cadenas del valor agregado, la comercialización y la industrialización de productos del sector agropecuario, el posicionamiento de productos y servicios “Hecho en Piamonte” propenderá para generar mayor arraigo, mayor identidad y una mayor credibilidad en las instituciones del Estado.
- **Fomentar** una política pública de formación para desarrollo y mejoramiento continuo del talento humano, transversalmente fortalecer la construcción de infraestructura necesaria en todos los ejes del desarrollo social enfocando la inversión social a la conectividad vial y movilidad principalmente; lograr el avance en los procesos comunitarios, aplicando criterios de equidad buscando soluciones eficaces para la población vulnerable, se trabajará por lograr calidad de la educación, desarrollo de centros poblados, acceso a la vivienda de interés social, mejorar los servicios de salud, mayor cobertura y servicios de agua potable, saneamiento básico, energía, transporte, acceso a la tecnología, la alimentación, mejores niveles de nutrición, teniendo como patrón de atención prioritaria a la niñez, la infancia, la adolescencia, la mujer cabeza de hogar, desplazados, discapacitados, adulto mayor, indígenas, afrodescendientes y comunidad campesina.
- **Encaminar** la política de crecimiento económico con criterios de desarrollo continuo, la organización comunitaria será pilar fundamental implementando las nuevas Tecnologías de la información y las comunicaciones las TIC con énfasis en el fortalecimiento de la economía solidaria, el emprendimiento desarrollo de la microempresa para mayor productividad y competitividad, buscar el posicionamiento del municipio por su oferta ambiental en armonía con el desarrollo eco-turístico o agro-turístico, la generación de ingresos sostenibles, se orientara promocionando la prestación de más y mejores servicios a la comunidad.

7. COMPONENTE ESTRATEGICO

Estas actividades que vislumbramos anteriormente son consideradas clave, son el punto de partida para el tercer momento en la elaboración del PDM: *momento de responder*, que con la construcción de la parte estratégica y del plan plurianual de inversiones de forma dinámica y medible, nos llevarán a la situación futura programada, la de generar una situación de progreso sostenible y constante en la población Piamonense. (*Situación futura, desarrollo deseado y posible*).

Tabla 35 Componente Estratégico Sectorial

SECTOR	OBJETIVO	%	PROGRAMA	OBJETIVO	META	SUBPROGRAMA		
EDUCACION - EJE TRANSVERSAL A LA PRIMERA INFANCIA, LA NIÑEZ, LA JUVENTUD Y LA ADOLESCENCIA PARA EL MEJORAMIENTO CONTINUO DE LA POBLACION PIAMONENSE - EJE ESTRATEGICO	Prestar y garantizar de forma adecuada los de servicios educación y apropiar las nuevas tecnologías de la información y las comunicaciones en las instituciones y centros educativos del Municipio de Piamonte	20	Gratuidad educativa	Posicionar la gratuidad escolar en los niveles de preescolar, básica primaria, media vocacional	100% de la población en edad escolar - acogida en el programa de gratuidad educativa	Fomento del fondo de servicio educativo para no cobro de matrícula a la población en edad escolar		
		20	Cobertura	Fomento al programa de escuelas llenas para reducir la tasa de analfabetismo	Un 70% de los niños y niñas en edad escolar de 3 a 4 años, de 5 a 11 años, de 12 a 17 años asisten a programas de educación básica	Estímulo a estudiantes con excelente rendimiento académico para el fortalecimiento de la competitividad. Acompañamiento al desarrollo de los Proyectos Educativos Institucionales PEI Fortalecimiento constante al programa de Transporte Escolar Impulso a la gestión interinstitucional para que se active el apoyo de los CERES (Centros Regionales para la Educación Superior)		
		60	Calidad educativa con enfoque diferencial	Fortalecimiento a los programas de alimentación escolar	Fortalecer la infraestructura para que Niños y niñas cuenten con la posibilidad de crecer en ambientes que favorecen y potencien su desarrollo	25% de la infraestructura que no haya tenido intervención en los periodos anteriores con mejoramiento, mantenimiento, construcción y dotación funcional	Construcción, mejoramiento Mantenimiento de la infraestructura y dotación en Centros e Instituciones Educativas.	
							Fortalecimiento del uso de las Tecnologías de la Información y las Comunicaciones desde el nivel preescolar hasta los niveles de básica y media vocacional	
							Integrar la ciencia, la tecnología y la innovación a la educación para productividad desde el nivel preescolar hasta los niveles de básica y media vocacional	
							Apoyo continuo al programa de Restaurantes Escolares	
		Fortalecimiento e impulso al desarrollo de la educación por competencias	Un 20% de los alumnos egresados de las Instituciones Educativas tendrán la formación de acuerdo a las competencias y aplicarán su disciplina en su propio desarrollo	Ampliación de la cobertura del programa de alimentación escolar en un 10%	Fortalecimiento e impulso al desarrollo de la educación por competencias	Un 20% de los alumnos egresados de las Instituciones Educativas tendrán la formación de acuerdo a las competencias y aplicarán su disciplina en su propio desarrollo	Cofinanciación de proyectos para ampliación de cobertura en alimentación y nutrición escolar	
							Fomento de programas en favor del fortalecimiento de la cultura gastronómica municipal para mejorar los niveles de nutrición, arraigo y tradición cultural con enfoque diferencial	
							Fomento programa Granja y Huerta Escolar	
							Apoyo y fomento en las I.E. por competencias laborales	
								Implementar una política de recuperación de valores, integración familiar y convivencia, afecto, desde el nivel preescolar, primaria y secundaria para el fortalecimiento y avance del talento humano Piamonense - Cultura ciudadana Capacitación y formación a docentes y escuela de padres

PLAN DE DESARROLLO MUNICIPAL
ALCALDIA DE PIAMONTE 2012 - 2015

SECTOR	OBJETIVO	%	PROGRAMA	OBJETIVO	META	SUBPROGRAMA
SALUD - EJE TRANSVERSAL A LA PRIMERA INFANCIA, NIÑEZ, JUVENTUD, ADOLESCENCIA & POBLACION VULNERABLE	Mejoramiento continuo en la prestación de los servicios de salud - fomento y difusión con una propuesta pedagógica para la promoción y prevención en salud	40	Eficiencia y eficacia en la prestación de los servicios	Conservar en buen estado la infraestructura y el equipamiento para prestar el servicio de salud de manera continua	100% puestos de salud con mantenimiento preventivo y el Hospital central con personal profesional funcional que permita el mejoramiento continuo de la atención	Apoyo a Jornadas de salud extramurales en el municipio - Brigadas de Salud Posicionar la gestión para lograr el fortalecimiento de la infraestructura física con un Hospital de Nivel 1 Fortalecimiento de la gestión de personal profesional al servicio de la salud - Permanencia de médicos en los Centro de Salud
				Aumentar el porcentaje de niños menores o iguales a 1 año de edad vacunados alcanzando cobertura útil de todos los biológicos	95% de este segmento de población con cobertura útil en todos los biológicos	Atención integral en salud para la primera infancia, la niñez, la juventud y la adolescencia con enfoque diferencial
				Fomentar el programa de mujeres gestantes que asisten al programa de control prenatal	20% de mujeres gestantes asisten a control prenatal	Mejorar la prestación de los servicios en salud
				Fomento y promoción al mejoramiento de la salud sexual y reproductiva	30% de los adolescentes jóvenes demandan el servicio en salud sexual y reproductiva	Fomento de Escuelas Amigables en instituciones y centros educativos
		20	Fomento y difusión de una sana alimentación que se mejore la gastronomía y el desarrollo nutricional	Vincular a las escuelas del municipio en la modalidad de escuela saludable	100% de las escuelas integradas al programa de escuelas saludables	Fomento al programa Escuelas Saludables
		20	Régimen subsidiado de salud	Ampliar la cobertura al régimen subsidiado.	Ampliar la cobertura en régimen subsidiado en un 5%	Ampliación de cobertura régimen subsidiado Seguimiento al buen uso del carnet Depuración permanente de bases de datos
		20	Fortalecimiento en la atención a la población vulnerable	Atender los derechos sociales de la población vulnerable	Atención al 100% de la población vulnerable con servicios de salud	Fortalecimiento, dotación y fomento a la ambulancia fluvial - Atención a programa de primera infancia, la niñez, juventud y adolescencia Atención a población con discapacidad Atención a la mujer cabeza de familia Atención a la población en situación de víctima Atención a población vulnerable Respuesta ágil y oportuna a la prestación de servicios por situación de emergencias - ola invernal - desastres

PLAN DE DESARROLLO MUNICIPAL
ALCALDIA DE PIAMONTE 2012 - 2015

SECTOR	OBJETIVO	%	PROGRAMA	OBJETIVO	META	SUBPROGRAMA
DESARROLLO AGROPECUARIO - MUNDO RURAL, SOBERANIA ALIMENTARIA, DESARROLLO ECONOMICO, EMPLEO & GENERACION DE INGRESOS, EJE ESTRATEGICO	Fortalecer el crecimiento del sector productivo, de cara a la competitividad y productividad de productores y productos hechos en PIAMONTE - de igual forma garantizar la seguridad alimentaria aprovechando todas sus potencialidades: suelo, clima, talento humano y ubicación nodal estratégica.	30	Desarrollo de la competitividad y productividad, el emprendimiento, el empresarismo social - mejoramiento de la producción diversificada del sector agropecuario, la alimentación la gastronomía y nutrición	Impulsar el acompañamiento técnico para el pequeño productor, brindar capacitación y apoyo a proyectos sostenibles. Fomentar la organización de productores, fortalecer y mejorar la diversificación Agropecuaria	30% de los productores capacitados y con acompañamiento técnico en sus proyectos; asociaciones legalmente constituidas se apoyaran, 10 proyectos cofinanciados a asociaciones legalmente constituidas, 3 productos locales posicionados en el municipio y 200 personas capacitadas	Reactivación de los CMDR - como órgano que dinamice la <u>política de desarrollo rural Piamonense</u>
						Capacitación y formación técnica con enfoque diferencial
						Posicionar las alianzas público - privadas en beneficio del sector agropecuario
						Dinamizar el proceso de apoyo a las estrategias de implementación de los PIDERT
						Implementación del plan de asistencia técnica integral para el pequeño y mediano productor
						Fomento a los programas de desarrollo de la hortofruticultura
						Implementación de la política, Ciencia, Tecnología e Innovación para el Sector Agropecuario
						Formulación del plan de desarrollo agropecuario estratégico e integral para el municipio de Piamonte
						Apoyo, fortalecimiento y acompañamiento a organizaciones agropecuarias desarrolladas integralmente
						Fomento y apoyo a los cultivos de largo plazo, chontaduro, palma de aceite, caucho, cacao, caña panelera, frutales de clima cálido
20	Fomentar de manera continua el avance para la soberanía alimentaria de la población piamonense	Garantizar la soberanía alimentaria a la niñez, la infancia y la adolescencia, con enfoque de género y con enfoque diferencial	30 veredas consumiendo 2 productos nativos rescatados y El 50% de las veredas con producción que potencialice la soberanía alimentaria y la economía que genere excedentes sostenibles	Promover la siembra de especies promisorias, cultivos tradicionales, granos andinos y Afro cultivos de ciclo corto, maíz, yuca, soya, frijol, arroz, frutales de clima cálido y hortalizas, huertos caseros mixtos		
				Impulsar la formación para resaltar la gastronomía Piamonense como dinámica integral de buena nutrición desde la niñez hasta el adulto mayor		
				Reactivación de la estrategia granjas demostrativas integrales, granjas piloto en sectores de potencial productivo, en centros e instituciones educativas y con el acompañamiento de los actores sociales		
				Fomento, implementación y apoyo a centros de gestión de mercado - centros de acopio como estrategia para la producción sostenible y una comercialización funcional municipal		
20	Generación de empleo mediante una dinámica propia de producción, con alianzas estructurales en los centros poblados del municipio y en los centros nodales del desarrollo	Emplear la mano de obra que oferta la población en edad productiva del municipio Piamonte de forma preferente; potenciar las oportunidades de generación de recursos con los programas y proyectos que se ejecutaran en el avance del plan de desarrollo municipal	60% proyectos ejecutados por el municipio con participación de la mano de obra que oferta la población del municipio de Piamonte	Apoyo a productores, comercializadores y procesadores		
				Fomento a la comercialización local institucionalizar el día de mercado impulsar la agroindustria para abastecimiento de mercados locales o regionales		
				Posicionamiento de la estrategia de fomento y apoyo al desarrollo del ecoturismo.		
15	Fomento apoyo y fortalecimiento de la diversificación en el área pecuaria	Impulsar la crianza y manejo de especies menores y mayores de buena genética y de buen rendimiento	15 líneas en especies menores con acompañamiento técnico y apoyo financiero	Fortalecimiento al programa de crédito agropecuario para pequeños y medianos productores		
				Impulso progresivo a los programas de fomento de las especies menores y mayores promisorias - potencializar el uso de la infraestructura instalada para el desarrollo de la piscicultura		
15	Mejoramiento de la infraestructura y pie de cría de la Ganadería Bovina	Adopción e implementación de las nuevas tecnologías al servicio del sector	50% de las zonas con vocación ganadera, apropiando y desarrollando el programa	Fomento, mejoramiento y difusión de programas silvopastoril, agroforestería en pro del desarrollo de la línea de Ganadería <u>doble propósito</u>		
				Incentivar el mejoramiento genético para el ganado bovino <u>doble propósito</u>		

PLAN DE DESARROLLO MUNICIPAL
ALCALDIA DE PIAMONTE 2012 - 2015

SECTOR	OBJETIVO	%	PROGRAMA	OBJETIVO	META	SUBPROGRAMA
DESARROLLO DEL MEDIO AMBIENTE - MACIZO & PIE DE MONTE AMAZONICO UNA ESTRATEGIA MACROREGIONAL GESTION DEL RIESGO	Integrar la Coordinación Interinstitucional para lograr el reconocimiento y Posicionamiento por la oferta ambiental que brinda el municipio de Piamonte- de tal manera que sea reconocido como corredor estratégico del macizo y piedemonte - reserva biogeográfica de Colombia o del mundo.	60	Impulso y fomento a las alianzas institucionales de la región con las autoridades de los municipios del corredor macizo y piedemonte con las Instituciones CRC - PNN - Ministerio de Medio Ambiente buscando el reconocimiento y lograr un desarrollo ambiental sostenible y sustentable -	Gestionar a nivel Institucional para implementar un Plan de Manejo Integral de los recursos naturales y del medio ambiente sostenible con el fin de conservar y recuperar nuestros recursos que genere desarrollo social por ser municipio productor de agua - biodiversidad y potencial ecoturístico	Lograr el incremento en un 20% para la presencia efectiva de las instituciones en corresponsabilidad con el Municipio. Desarrollar estudios de ordenamiento y manejo de cuencas y microcuencas de 2 fuentes principales	Fortalecer la construcción, el mejoramiento y mantenimiento de la infraestructura propia del sector
						Gestión y fomento de estudios de Flora y Fauna, para posicionar el potencial de recursos del municipio
						Impulsar la estrategia de protección, ordenamiento y manejo de Cuencas y microcuencas
						Dinamizar y socializar la aplicación del componente de comparendo ambiental
						Recuperación y conservación de ecosistemas ambientales promisorios
		60	Ministerio de Medio Ambiente buscando el reconocimiento y lograr un desarrollo ambiental sostenible y sustentable -	Impulsar el desarrollo ecoturístico y agro turístico de manera sostenible que permita el aprovechamiento de sus potenciales en flora, fauna, paisajística, y escenarios de esparcimiento natural	Acciones de gobierno para la coordinación y apoyo institucional	Buscar el reconocimiento y posicionamiento de Piamonte Patrimonio Ambiental Colombiano
		Dinamizar y operativizar la aplicación del EOT en las dimensiones de urbanismo, usos del suelo y áreas de reserva				
		Fortalecimiento de los proyectos de reforestación protectora y productora				
		Gestión interadministrativa y acceso al cumplimiento de los parámetros de Ley con Corporación Autónoma Regional del Cauca, Parques Naturales Nacionales, Ministerio del Medio Ambiente entre otros - para la restauración ecológica de áreas afectadas por procesos erosivos				
		Estimular el Desarrollo del Ecoturismo - Agroturismo - otras				
60	Capacitación, seguimiento, acompañamiento o asistencia técnica a organizaciones, líderes y comunidad	Contribuir a la seguridad, el bienestar y el avance de la calidad de vida de las personas y procurar un desarrollo sostenible a través del control y la reducción del riesgo de desastres	Estudios de la gestión del riesgo, viabilizado, aprobado y aplicando	Gestionar el apoyo técnico para fortalecimiento de los comités locales de prevención y atención de desastres - CLOPAD		
40				Concientizar a la comunidad en el manejo eficiente de los recursos naturales y hacer partícipe a la comunidad en su protección	100 líderes capacitados	Elaborar el plan integral de gestión del riesgo
Impulsar la formación que permita desarrollar el ecoturismo Piamonense						
Fomento apoyo y difusión del programa de uso eficiente y ahorro del agua						
Implementar las nuevas tecnologías de la información y las comunicaciones al servicio del sector ambiente, ecoturismo y gestión del riesgo						
Impulsar continuamente la estrategia de cultura ciudadana						
Afinar la estrategia de formación continua en educación ambiental - recuperación y conservación del medio ambiente - fortalecer el dialogo de saberes con niños y jóvenes para el posicionamiento de las tradiciones y el arraigo multiétnico de Piamonte.						

PLAN DE DESARROLLO MUNICIPAL
ALCALDIA DE PIAMONTE 2012 - 2015

SECTOR	OBJETIVO	%	PROGRAMA	OBJETIVO	META	SUBPROGRAMA	
DESARROLLO CULTURAL - DEPORTE, RECREACION & APROVECHAMIENTO DEL TIEMPO LIBRE - EJE TRASVERSAL AL DESARROLLO INTEGRAL DE LA PRIMERA INFANCIA, NIÑEZ, JUVENTUD Y ADOLESCENCIA CON ENFOQUE DIFERENCIAL - EJE ESTRATEGICO	Fomentar la formación artística, cultural y deportiva - mejorando la infraestructura y el equipamiento adecuado del sector - fomentar el esparcimiento sano, incentivando el rescate de nuestras tradiciones - resaltando y promocionando los talentos y apoyando su continuo mejoramiento, que permitan el progreso integral del ser humano en armonía con el entorno proyectándose en los diferentes niveles, regional o nacional	50	Deporte - Recreación & Aprovechamiento del tiempo libre	Incrementar la participación de la infancia, la niñez, la juventud y la adolescencia en la práctica de actividades deportivas constantes	100% de los niños, niñas, jóvenes y adolescentes de los centros e instituciones educativas, participan en la práctica de actividades deportivas	Gestión interinstitucional regional y nacional para fortalecer la infraestructura al servicio del deporte, la recreación y el aprovechamiento del tiempo libre	
						Construcción, mejoramiento y mantenimiento de la Infraestructura para el desarrollo del sector Deporte y Cultura, aprovechamiento del tiempo libre y recreación - centros de integración veredal centros poblados	
						Impulso y apoyo para la implementación de Técnicas de la Información y las Comunicaciones - adopción de ciencia y tecnología en beneficio del sector deportivo Piamonense	
						Fomento, promoción y difusión de Eventos deportivos, juegos comunitarios, comunales, tradicionales, juegos intercolegiados, juegos intermunicipales o regionales	
						Fomento y apoyo a Escuelas de formación deportiva para la niñez la infancia adolescencia y juventud	
		50	Promover la identidad cultural de la población, con especial énfasis en el arraigo y rescate de las tradiciones culturales; fomentar el rescate de usos y costumbres de las diferentes etnias que integran la población en el municipio de Piamonte	Fomentar en el municipio de Piamonte el reconocimiento permanente del valor de nuestra identidad, la conservación de su patrimonio cultural el valor de los talentos artístico culturales como adendo de vida digna comunitaria difundiendo la política hecho en Piamonte	100% de la infraestructura al servicio del sector deporte, recreación y aprovechamiento del tiempo libre. 4 eventos de integración para juegos y actividades deportivas	Dos eventos de integración artísticos realizados, 2 casas de la cultura funcionando, tres escuelas de formación artística y cultural funcionando, 400 personas en actividades culturales reconocidas por el municipio	Fomento y apoyo a Escuelas de formación deportiva para la niñez la infancia adolescencia y juventud
							Dotación y equipamiento para grupos, clubes o equipos, centros e instituciones educativas
							Fomento y difusión a los talentos - líderes y actores sociales que forjan y estimulan la práctica del deporte y afinan las tradiciones culturales
							Fomento continuo a la formación de monitores y líderes deportivos, efectivizar la generación del conocimiento
							Fomento, apoyo y difusión de las fiestas tradicionales comunitarias, Fiestas dicembrinas, ferias gremiales e industria de la cultura
50	Gestionar la protección y cuantificación del patrimonio histórico de Piamonte, promoción y conservación de las tradicionales etnoculturales	Gestionar la protección y cuantificación del patrimonio histórico de Piamonte, promoción y conservación de las tradicionales etnoculturales	4 eventos para resaltar y procurar el posicionamiento de tradiciones históricas, que generen idiosincrasia y arraigo Piamonense	Fortalecimiento, memoria histórica y estudios para la promoción del patrimonio cultural del municipio - sistema cultural municipal	Fomento y apoyo a escuelas de formación artística y cultural para la niñez, infancia adolescencia y juventud		
					Impulsar la lectura y la escritura, facilitar la circulación y acceso a la información y el conocimiento		
					Impulso y apoyo para la implementación de Técnicas de la Información y las Comunicaciones - apoyo a la emisora comunitaria, revista, fomento y difusión de la imagen corporativa Piamonense		
					Contribuir al desarrollo integral de niños y niñas de 0 a 6 años, lenguajes expresivos y estéticos		
					Incrementar el apoyo a los programas de parques infantiles - ludotecas - desarrollo de la Primera infancia, la niñez para niños y niñas con enfoque diferencial		
50	Gestionar la protección y cuantificación del patrimonio histórico de Piamonte, promoción y conservación de las tradicionales etnoculturales	Gestionar la protección y cuantificación del patrimonio histórico de Piamonte, promoción y conservación de las tradicionales etnoculturales	4 eventos para resaltar y procurar el posicionamiento de tradiciones históricas, que generen idiosincrasia y arraigo Piamonense	Fortalecimiento, memoria histórica y estudios para la promoción del patrimonio cultural del municipio - sistema cultural municipal	Apoyo y fomento a los grupos juveniles		
					Fomento promoción y difusión valores y actividades artístico culturales		
					Fortalecimiento de la biblioteca pública como iniciativa de formación integral desde la promoción de la lectura como pilar fundamental en el aprovechamiento del tiempo libre y el fortalecimiento intelectual con la obtención del conocimiento		
50	Gestionar la protección y cuantificación del patrimonio histórico de Piamonte, promoción y conservación de las tradicionales etnoculturales	Gestionar la protección y cuantificación del patrimonio histórico de Piamonte, promoción y conservación de las tradicionales etnoculturales	4 eventos para resaltar y procurar el posicionamiento de tradiciones históricas, que generen idiosincrasia y arraigo Piamonense	Fortalecimiento, memoria histórica y estudios para la promoción del patrimonio cultural del municipio - sistema cultural municipal	Conservación del Patrimonio cultural de las comunidades indígenas, Mestizas y Afrodescendientes		
					Fortalecimiento, memoria histórica y estudios para la promoción del patrimonio cultural del municipio - sistema cultural municipal		

PLAN DE DESARROLLO MUNICIPAL
ALCALDIA DE PIAMONTE 2012 - 2015

SECTOR	OBJETIVO	%	PROGRAMA	OBJETIVO	META	SUBPROGRAMA
AGUA POTABLE, SANEAMIENTO BASICO, ALCANTARILLADO & BATERIAS SANITARIAS DISPOSICION FINAL DE RESIDUOS SOLIDOS & TRATAMIENTO DE VERTIENTOS	Garantizar la sostenibilidad del recurso, a través de la asignación y focalización eficiente del gasto social, articulados al ordenamiento y uso del territorio y a los ecosistemas que regulan la oferta hídrica - considerando el agua como factor del desarrollo económico y de bienestar social - Potencializando los recursos del Plan Departamental de Aguas - PDA -	100	Aumento, mejoramiento y mantenimiento de la infraestructura domiciliaria y comunitaria de acuerdo a los niveles de concentración de población, de acuerdo a la situación de características geográficas sin detrimento del Medio Ambiente haciendo el mejor uso de los recursos públicos	Garantizar y mantener la prestación de los servicios domiciliarios de agua potable y saneamiento básico - en condiciones de salubridad y en armonía con el Medio Ambiente	30% de usuarios no atendidos tendrán el servicio de acueducto	Pre inversión, estudios y diseños para fortalecer la infraestructura propia del sector (agua, saneamiento básico, manejo de residuos sólidos)
					Ampliación, mejoramiento, construcción y mantenimiento de redes o sistemas de acueducto en centros poblados y veredas	
					30% de usuarios no atendidos tendrán el servicio de alcantarillado	Ampliación, mejoramiento, construcción y mantenimiento de redes o sistemas de alcantarillado en centros poblados y veredas
					1 planta de tratamiento construida, diseñada, en proyecto, en ejecución - o en gestión	Construcción, mejoramiento, mantenimiento y optimización plantas de tratamiento agua potable
						Adquisición de maquinaria y equipos para la funcionalidad y operatividad en el manejo de residuos sólidos
						Fomento e impulso a los procesos de cultura ciudadana seguimiento al uso eficiente y ahorro del agua
						Impulsar y fortalecer el suministro de agua potable apta para el consumo humano
					2 Cabeceras corregimentales con plan de manejo de residuos sólidos -	Incrementar la gestión para la construcción de las plantas de tratamiento de agua potable en centros poblados y veredas - potencia en el PDA
						Construcción, mejoramiento y mantenimiento rellenos sanitarios
					100% de la infraestructura funcional construida, funcionando en el área urbana y rural	Fortalecer y operativizar la empresa municipal de servicios públicos
	Fortalecimiento, formulación, actualización y aplicación del Plan de Manejo Integral de residuos sólidos					
	Construcción, mejoramiento, mantenimiento plantas de tratamiento Aguas residuales PTAR					
4 eventos de fomento, capacitación y divulgación para la formación en cultura ciudadana	Fomentar, impulsar y divulgar los procesos de cultura ciudadana					

PLAN DE DESARROLLO MUNICIPAL
ALCALDIA DE PIAMONTE 2012 - 2015

SECTOR	OBJETIVO	%	PROGRAMA	OBJETIVO	META	SUBPROGRAMA
INFRAESTRUCTURA DE SERVICIOS PUBLICOS - TRANSPORTE, INFRAESTRUCTURA VIAL - MOVILIDAD & CONECTIVIDAD - EJE ESTRATEGICO PARA EL DESARROLLO	Fortalecimiento y gestión para el desarrollo vial de la red terciaria, caminos carreteables, caminos vecinales - gestión suprarregional para avance de la red secundaria que permita mejorar la conectividad y movilidad en el ámbito local para armonizar con los nodos del desarrollo regional	100	Facilitar el uso de la infraestructura para el transporte, mejorar el acceso a los medios de transporte con seguridad, con cultura ciudadana y fomentando la construcción, mejoramiento y mantenimiento de vías terciarias y secundarias para potencializar el eje de movilidad y conectividad vial - motor del desarrollo Piamonense	Posicionar la gestión interinstitucional para brindar y mantener la red vial del Municipio de Piamonte y ante todo resaltar la del corredor estratégico del Anillo Vial del Remanso - Nápoles - Nápoles - La Honda	80% de vías y caminos con mantenimiento preventivo y mejoramiento y 30 km de caminos carreteables construidos	Pre inversión, estudios y diseños para fortalecimiento de la infraestructura vial fluvial y terrestre del municipio
						Gestión, formulación, implementación del plan vial del municipio
						Alianzas público - privadas para avanzar en la construcción, mejoramiento y mantenimiento de vías en el municipio
						Alianzas público - privadas para avanzar en el mejoramiento de la movilidad y conectividad en el municipio
						Conectividad vial, disminuir los recorridos en los tramos carreteables que tienen pendiente la construcción de obras de arte
						Construcción mejoramiento y mantenimiento de puentes peatonales veredales en el municipio
						Mejoramiento, ampliación, construcción y mantenimiento de vías terciarias - potenciar el apoyo al anillo vial de Piamonte
						Fomento y apoyo al componente de mantenimiento con la minga comunitaria - Peon caminero en vías terciarias
						Mejoramiento, mantenimiento de caminos veredales, vecinales
						Implementar acciones de formación, divulgación y promoción de la normatividad y seguridad vial - que permita impulsar la cultura ciudadana
Mejoramiento, mantenimiento y adecuación de las vías en centros poblados						
Adquisición maquinaria e implementación fondo rotatorio para el mantenimiento de la red vial del municipio						
SECTOR	OBJETIVO	%	PROGRAMA	OBJETIVO	META	SUBPROGRAMA
INFRAESTRUCTURA DE SERVICIOS PUBLICOS - ELECTRIFICACION - VIVIENDA DE INTERES SOCIAL	Ampliar la cobertura efectiva en los servicios de energía eléctrica y vivienda de interés social en el área urbana y rural	50	Impulso y fomento a la gestión para ampliar la cobertura en los servicios de energía eléctrica, gas, vivienda de interés social	Gestión interinstitucional para lograr la ampliación de cobertura de servicio de energía para zonas interconectadas y no interconectadas y para afianzar la cobertura en vivienda de interés social	20% ampliación de cobertura en el sector de energía eléctrica	Pre inversión estudios y diseños para fortalecer la infraestructura de electrificación, gas y vivienda de interés social - en el área urbana y rural
						Enriquecer la gestión en torno a las PCH o GCH - proyectos promisorios por la oferta de agua
		50	Incrementar la oferta de vivienda en el territorio Piamonense	Habilitar suelos par la construcción de vivienda de interés social	1 proyecto de construcción de vivienda implementado	Fomento al programa de construcción, mejoramiento de redes de energía eléctrica en el área urbana y rural
				Atender a las familias en situación de victima, personas en condición de discapacidad, familias víctimas de desastres naturales, mujer cabeza de familia	100% de este segmento de población atendida de forma eficaz	Fomento al programa de construcción, mejoramiento de vivienda de interés social - en el área urbana y rural

PLAN DE DESARROLLO MUNICIPAL
ALCALDIA DE PIAMONTE 2012 - 2015

SECTOR	OBJETIVO	%	PROGRAMA	OBJETIVO	META	SUBPROGRAMA
DESARROLLO COMUNITARIO POLITICO Y CIUDADANO - GESTION SOCIAL - ATENCION A ETNIAS & POBLACION VULNERABLE	Fortalecimiento de los mecanismos de acompañamiento y atención a la comunidad para que el servidor público conjuntamente con las organizaciones comunitarias avancen en un proceso de mejoramiento continuo de todos los procesos que requiere de la Administración en un sentido compensado a la comunidad	20	Prevención y atención de Desastres	Organizar social e institucionalmente, las acciones de atención y prevención de emergencias	Plan de Prevención y atención de desastres funcionando	Fomento y apoyo a los grupos de defensa civil - atención y prevención de emergencias
		20	Lograr la igualdad de género y autonomía de la mujer	Garantizar el derecho a las mujeres a una vida libre de violencias, lograr la igualdad de género y autonomía de la mujer	Número de iniciativas para prevenir la violencia contra las mujeres	Incrementar la atención integral a las mujeres ante hechos de violencia
		20	Promover la integración regional en el nivel Municipal aprovechar al máximo los recursos naturales, alianzas estratégicas, incrementar y estimular la generación de conocimiento adoptando las tecnología de la información y las comunicaciones e Innovación articulada al desarrollo del talento humano	Buscar efectos positivos de crecimiento, económico, social y del talento humano en un desarrollo intercultural sostenido	Oficina de asuntos Étnicos implementada y operativa	Impulsar la Atención a las comunidades indígenas y a las comunidades Afro - oficina de asuntos étnicos dinamizadora del acercamiento a la comunidad con enfoque diferencial
		20	Promover la igualdad de oportunidades y el desarrollo social, económico y político de la población con enfoque diferencial	Potenciar las alianzas estratégicas en el marco de los contratos plan para el ente territorial, que permita el impulso de políticas de integración regional		Impulsar, fortalecer y apoyar las alianzas público-privadas como eje dinamizador del desarrollo organizacional y productivo
		20		Desarrollar el principio de corresponsabilidad en la protección integral de los derechos de los adolescentes que están en riesgo de incurrir en una conducta punible o han incurrido en ella	Aumentar en un 30% la participación de las instituciones que están obligadas a prestar acompañamiento a este segmento de la población en las decisiones que los afectan	Fortalecimiento de los espacios de participación comunitaria - Consejos comunitarios de gobierno - consejo de juventudes - consejo territorial de planeación - consejo comunitario de desarrollo rural - otros

PLAN DE DESARROLLO MUNICIPAL
ALCALDIA DE PIAMONTE 2012 - 2015

SECTOR	OBJETIVO	%	PROGRAMA	OBJETIVO	META	SUBPROGRAMA
DESARROLLO COMUNITARIO POLITICO Y CIUDADANO - GESTION SOCIAL - ATENCION A ETNIAS & POBLACION VULNERABLE (2)	Fortalecimiento de los mecanismos de acompañamiento y atención a la comunidad para que el servidor público conjuntamente con las organizaciones comunitarias avancen en un proceso de mejoramiento continuo de todos los procesos que requiere de la Administración en un sentido compensado a la comunidad	20	Fortalecimiento Institucional y participación ciudadana	Buscar efectos positivos de crecimiento social cultural y económico en el ámbito intercultural que vive Piamonte	Organizaciones comunitarias legalmente constituidas, productores, comercializadores y procesadores - igualmente grupos u organizaciones locales generando Ecoturismo	Gestionar la presencia institucional de Juez, Fiscal como apoyo a esta política nacional
						Continuidad y ampliación de cobertura programas sociales
						Apoyo y fortalecimiento de los programas sociales
						Defensa protección y apoyo a los programas de ampliación de cobertura población vulnerable
						Impulsar la estrategia de Escuela de líderes, para el desarrollo del talento humano Piamonense
						Fomento y apoyo a las organizaciones comunales conpes 3661
						Capacitación y desarrollo de la formación del talento humano - Juntas de Acción Comunal - organizaciones sociales y productivas, organizaciones gremiales todos los ejes del desarrollo
						Fomentar los mecanismos de participación social usando las tecnologías de la información y las comunicaciones
						Fortalecer y apoyar la gestión de los planes de vida Indígena y los consejos comunitarios de los Afrodescendientes
						Fortalecimiento y difusión de la estrategia una Administración transparente - Informes de gestión y rendición de cuentas

PLAN DE DESARROLLO MUNICIPAL
ALCALDIA DE PIAMONTE 2012 - 2015

SECTOR	OBJETIVO	%	PROGRAMA	OBJETIVO	META	SUBPROGRAMA
JUSTICIA - SEGURIDAD Y CONVIVENCIA CIUDADANA - DERECHOS HUMANOS - PARTICIPACIÓN COMUNITARIA & GOBERNABILIDAD	Brindar mayor acceso la justicia, proteger a los ciudadanos en su vida, integridad, libertad y patrimonio económico involucrar a la comunidad en el desarrollo del gobierno territorial - Fortaleciendo los procesos de planeación participativa y prospectiva mediante la divulgación de una gestión pública transparente fomentando el respeto de los derechos humanos y la búsqueda de una convivencia pacífica y en paz	20	Política Pública	Rendir cuentas de cara a la comunidad Cero corrupción, e implementación y aplicación de las disposiciones legales	4 eventos comunitarios de rendición de cuentas	Impulsar los sistemas de seguimiento y evaluación de la gestión municipal
		10	Sistematización de la información	Mejorar la organización del sistema informativo para la toma de decisiones	Constitución del sistema de información municipal (plan de acción)	Articular e implementar el uso de las nuevas Técnicas de la Información y las Comunicaciones, la tecnología y la innovación a todos los ejes del desarrollo social en el Municipio Fomentar y apoyar las veedurías ciudadanas
		20	Pedagogía de los derechos humanos	Promocionar la cultura de los derechos humanos fundamentales	12 eventos de divulgación y promoción de los derechos humanos	Dinamizar el acompañamiento institucional para el apoyo a los desmovilizados Enriquecimiento del componente de Capacitación y formación a los servidores públicos y comunidad Fortalecer los sistemas de información institucional y comunitaria
		10	Atención oportuna a población desplazada, desmovilizada	Garantizar el goce efectivo de los derechos de la población víctima del desplazamiento forzado por la violencia	100% de cobertura neta a población en calidad de desplazado y desmovilizada	Defensa protección y restablecimiento de los DH de la infancia, adolescencia y juventud - genero mujer cabeza de familia y con enfoque diferencial
		10	Protección humanitaria a la comunidad afectada por conflictos de orden público	Construir los mecanismos de protección integral a la población	Comisaria de Familia coordinando funciones con el ICBF e instituciones educativas del municipio	Mayor acceso a la justicia, fortalecimiento de los procesos de la denuncia Fortalecer los procesos de defensa de los Derechos Humanos de la población, víctimas de la violencia y discapacitados Impulso y aplicación de los planes de contingencia para atención integral de este segmento de población
		30	Integración intercultural -	Fortalecer institucional a los resguardos y los consejos comunitarios de Afrodescendientes	Casa cabildo funcional y operativa - casa de paso de comunidades Afro funcionando	Incrementar el apoyo e Implementación de ciencia y tecnología a la Comisaria de familia Fortalecer y apoyar la gestión de los planes de vida Indígena y los consejos comunitarios de los Afrodescendientes

PLAN DE DESARROLLO MUNICIPAL
ALCALDIA DE PIAMONTE 2012 - 2015

SECTOR	OBJETIVO	%	PROGRAMA	OBJETIVO	META	SUBPROGRAMA
FORTALECIMIENTO INSTITUCIONAL - DESARROLLO INSTITUCIONAL & EQUIPAMIENTO MUNICIPAL	Impulso continuo al mejoramiento de la infraestructura social construida incentivar el compromiso del servidor público en armonía con la comunidad, los líderes locales que garantice en conjunto un desarrollo pluriétnico constante, buscar la viabilidad, en el ámbito económico, sociocultural, y político de la población y de la administración piamonense	20	Niños y niñas con identidad jurídica	Impulsar un programa de registro civil de niños y niñas	100% de niños y niñas entre 0 y 7 años con registro civil	Apoyo institucional para atención oportuna de la comunidad Fortalecimiento a la política de Gestión documental Impulsar apoyar y adoptar el plan de atención integral a la primera infancia
		10	Incrementar el avance al programa Titular o legalización de predios rural y urbano	Fortalecer las oportunidades de la población urbana y rural logrando mayor legitimidad de la propiedad, procura mejorar los ingresos de los propietarios por valorización de la tierra y se transversalidad a los ingresos municipales por Predial	20% predios titulados	Fortalecer alianzas y convenios interinstitucionales para lograr mayor cobertura de titulación, formación catastral o escrituración de predios
		30	Reforma a la estructura Administrativa y locativa acoplado a las necesidades de ciencia y tecnología de estos tiempos modernos	Adopción e implementación de nuevas tecnologías de la información y las comunicaciones - medios de comunicación masivos - radio, televisión y medios escritos.	Estructura administrativa ágil, estructurada acorde a la necesidad - Revista institucional de acciones edición semestral - rotula y posiciona productos hechos en Piamonte - video institucional imagen corporativa	Dinamizar y fortalecer los procesos de formación y capacitación del personal administrativo potenciando sus capacidades
						Implementar una política de gestión orientada a resultados
						Definir e implementar una estructura administrativa apropiada al desarrollo integral del ente territorial; Garantizar el mejor equipo de trabajo, en el marco de la aplicación de la carrera administrativa
						Desarrollar programas de fortalecimiento de capacidades a los servidores públicos, a la comunidad y sus organizaciones sociales para posicionamiento de la gestión pública Piamonense
		20	Consolidar una estructura financiera sana y sostenible	Mejorar el índice de desempeño integral del municipio - fortalecer los ingresos	15 % ingresos logrados por esfuerzo fiscal	Afianzar el fomento y difusión de la imagen corporativa institucional buscando el posicionamiento del Municipio de Piamonte
						Apoyo e Implementación del Comité Municipal de Desastres - Gestión del riesgo
						Enriquecer la dinámica de incentivos tributarios - Revisión y ajuste del componente de estratificación socioeconómica del área urbana y rural en el municipio
						Actualización catastral del área urbana y rural
						Fortalecimiento de los ingresos, actualización estatuto de rentas municipales
						Actualización Catastral resguardo - y predial rural y urbano
				Fomento a la política de comunicaciones efectivas medios masivos, prensa, radio, televisión, video y documentales		
				Impulsar la dinámica de gestión de centros de mercado como apoyo a la circulación de ingresos propios de las comunidades y sus familias		

PLAN DE DESARROLLO MUNICIPAL
ALCALDIA DE PIAMONTE 2012 - 2015

SECTOR	OBJETIVO	%	PROGRAMA	OBJETIVO	META	SUBPROGRAMA
FORTALECIMIENTO INSTITUCIONAL - DESARROLLO INSTITUCIONAL & EQUIPAMIENTO MUNICIPAL	Impulso continuo al mejoramiento de la infraestructura social construida incentivar el compromiso del servidor público en armonía con la comunidad, los líderes locales que garantice en conjunto un desarrollo pluriétnico constante, buscar la viabilidad, en el ámbito económico, sociocultural, y político de la población y de la administración piamonense	10	Afianzar los procesos de focalización del gasto social - fortalecer los sistemas de información	Mejorar el índice de desempeño integral municipal	Aumentar el índice de desempeño integral municipal en un 10%	Fomento y apoyo a la gestión del riesgo en la prevención de desastres
						Creación e implementación de la oficina municipal de ASUNTOS ÉTNICOS
						Fortalecer la construcción y el mantenimiento de la infraestructura en parques, cementerios, edificaciones, monumentos, de propiedad del municipio
						Elaborar y aplicar el plan de desarrollo agropecuario
						Elaborar el plan integral de gestión del riesgo
		10	Consolidar el sistema de servicios para la ciudadanía	Capacitación, asistencia técnica a funcionarios para el desarrollo y fortalecimiento del talento humano	Aumentar el número de iniciativas para consolidar los servicios a la ciudadanía en un 20%	Actualización de Instrumentos Sisben - Listado censal Indígena y comunidades Afrodescendientes
						Fomento e impulso de Piamonte nodal estratégico para el desarrollo económico productivo y ecoturístico
						Fomentar el incremento a la generación del conocimiento para lograr mayor proyección del talento humano y mejores servicios a la comunidad
						Gestionar la ubicación de corregidores que dinamicen las actividades de la administración en los centros poblados

7.1. MISIÓN

Promover el uso y manejo adecuado de los recursos públicos, lograr el compromiso continuo del estado para generar progreso en el municipio en una acción de corresponsabilidad, subsidiaridad y concurrencia a través de la gestión, la coordinación intersectorial e interinstitucional en torno al bienestar de toda la comunidad piamonense, designando espacios de diálogo, participación y comunicación constante con la comunidad rural y urbana con enfoque diferencial, atendiendo sus necesidades prioritarias para el desarrollo social, de acuerdo con los principios de transparencia, eficacia, eficiencia y calidad.

7.2. VISIÓN

Piamonte será un Municipio próspero, consolidado en la parte fiscal, fortalecido culturalmente, con una dinámica social ágil; Eficaz en la articulación de procesos, dotado de infraestructura digna para la gente, generador de ingresos sostenidos, abastecedor de alimentos en acción amigable con el medio ambiente, potenciando las mejores condiciones de vida de sus habitantes, posicionando el sentido de pertenencia de sus pobladores, afinara la generación del conocimiento ampliando los mecanismos de participación comunitaria que integre a todos los actores sociales, en una sola ruta del desarrollo; el progreso constante con sensibilidad humana.

7.3. OBJETIVOS DEL PLAN DE DESARROLLO

OBJETIVO GENERAL

Generar progreso para el municipio de Piamonte, mediante el desarrollo de distintos proyectos enfocados al bienestar social de los Piamonenses y el manejo responsable de los recursos públicos.

OBJETIVOS ESPECÍFICOS

Cumplir con las políticas y estrategias planteadas en el plan de desarrollo, mediante el trabajo interinstitucional para la gestión de recursos y el desarrollo del talento humano al interior de la administración municipal.

Realizar inversión en los sectores más vulnerables para satisfacer sus necesidades básicas.

Implementar mecanismos de seguimiento y control al desarrollo de los planes y proyectos propuestos.

Priorización de los proyectos y líneas de inversión de acuerdo a la concentración de población para evitar el desgaste presupuestal, con el propósito de articular una política frontal para disminuir la pobreza.

Aplicar criterios de equidad en todos los planes a desarrollar para lograr de esta manera fortalecer las políticas sociales en todos los ejes del desarrollo local.

Sentar las bases para la planeación con visión compartida de desarrollo futuro...

SEGMENTO IV

PROYECCION DE INGRESOS 2012 – 2015

MUNICIPIO PIAMONTE CAUCA



Foto 37 Transporte fluvial tradicional – Rio Caquetá

8. DIAGNÓSTICO FISCAL DEL MUNICIPIO

El diagnóstico fiscal del municipio es de trascendental importancia entre otras, por las siguientes razones:

- 1) Porque de la condición de las finanzas locales depende la realización y cumplimiento de las metas y objetivos planteados en el plan de desarrollo.
- 2) Porque permite planificar y administrar de manera más eficiente las finanzas municipales, de esta forma lograr satisfacer en mayor medida las expectativas de la comunidad.
- 3) Porque permite identificar los requerimientos del municipio en materia de estructura tributaria, ingresos y gastos; Es necesario entonces, contar con un diagnóstico fiscal del municipio que haga parte del Plan de Desarrollo Municipal.

Tabla 36 Presupuesto de Ingresos - Piamonte 2012

PRESUPUESTO DE INGRESOS 2012

MILES DE PESOS

COD. ARTICULO	DESCRIPCION DEL INGRESO	2.012
TI	INGRESOS	1.867.253.145
TI.A	INGRESOS CORRIENTES	1.867.253.145
TI.A.1	TRIBUTARIOS	636.801.000
	DIRECTOS	40.200.000
T.I.A.1.2	Vehiculos automotores	200.000
TI.A.1.03	Impuesto Predial Unificado (Vigencia actual - anterior)	40.000.000
	INDIRECTOS	596.601.000
TI.A.1.05	Impuesto de Industria y Comercio	200.000.000
TI.A.1.06	Impuesto de Avisos y Tableros	3.000.000
T.I.A.1.7	Publicidad Exterior Visual	100.000
T.I.A.1.8	Impuesto de Delineacion	500.000
	Extracción de Materiales de Río	0
	Licencias de Construcción	0
TI.A.1.10.1	Impuesto de Espectáculos Públicos	1.000.000
T.I.A.1.23	Impuesto Ganado Menor	500.000
TI.A.1.26	Sobretasa a la Gasolina	20.001.000
TI.A.1.28	Estampillas	291.300.000
T.I.A.28.1	Estampilla Pro-Centros Bienestar del Anciano	158.800.000
TI.A.1.28.4	Estampilla Pro-Cultrura	60.000.000
T.I.A.1.28.9.1	Estampilla Pro-Deporte	52.500.000
T.I.A.1.28.9.2	Estampilla Pro-Desarrollo	20.000.000
T.I.A.1.33.1.2	Impuesto para la Seguridad Democratica	80.000.000
T.I.1.33.1.1	Certificado de Usos	200.000
	NO TRIBUTARIOS	1.230.452.145
TI.A.2.1	TASAS	20.100.000
	Paz y Salvos	0
	Papelería, fotocopias, certificados, constancias	0
	Pliegos de Licitación de contratos	0
TI.A.2.1.10.1	Publicación de Contratos	20.000.000
T.I.A.2.1.11	Derechos de explotacion de juegos de suerte y azar	100.000
T.I.A.2.2	MULTAS Y SANCIONES	13.710.000
t.i.a.2.2.1	Transito y Transporte	10.000
TI.A.2.2.2	Control Fiscal	100.000
T.I.A.2.2.3	Control disciplinario	100.000
TI.A.2.2.4	Multas de Gobierno	400.000
TI.A.2.2.5	Intereses Moratorios	11.000.000
T.I.A.2.2.6	Sanciones Tributarias	2.100.000
	Otras	0
	APROVECHAMIENTOS Y REINTEGROS	0
	Aprovechamientos y Reintegros en General	0
	Venta de Maquinaria y equipo - Libre destinacion	0
	Venta de Terrenos	0
	Recuperaciones	0
TI.A.2.6.1.2	Del Nivel Departamental	2.500.000
TI.A.2.6.1.2.2	Dequello de Ganado Mayor	2.500.000
	Vehiculos automotores	0
	INGRESOS DE CAPITAL	0
	RENDIMIENTO DE INVERSIONES FINANCIERAS	0
	Rendimientos de Fondos Comunes - Libre Destianción	0
TI.A.2.6.2.1.7	Regalias Directas por Explotacion de Hidrocarburos	1.194.142.145
	TOTAL INGRESOS PROPIOS	1.867.253.145

Fuente: Ejecución Presupuesto de Ingresos - Municipio de Piamonte
Fecha de corte: 31 de marzo de 2012

8.1. ESCENARIO ACTUAL DE LAS FINANZAS DEL MUNICIPIO

PROYECCION DE INGRESOS 2012 – 2015 MUNICIPIO PIAMONTE CAUCA

CUADRO 1. ANALISIS RETROSPECTIVO DE LA GESTION ECONOMICA Y FINANCIERA.

ANALISIS EN PESOS CORRIENTE Y CONSTANTES 2010 – 2011

Es importante partir de la información histórica y se realizan unos supuestos enfocados a elaborar pronósticos acordes coherentes con la realidad de los Municipios Caucaños de categoría sexta permitiendo optimizar la captación de los ingresos para determinar un monto real de estos.

Las metas financieras están enmarcadas a mantener la solvencia y viabilidad fiscal del Municipio, teniendo en cuenta el comportamiento de la economía, la inflación esperada y el cumplimiento normativo; para determinar las proyecciones se realizó mediante supuestos nacionales como datos de inflación del Banco de la República de 2 a 4%, consolidado en el documento Conpes No. 3671 que establece el Marco de Gastos de mediano plazo 2011 – 2014.

Así el Marco fiscal de Mediano Plazo (MFMP) para 2010 define un escenario de proyecciones macroeconómicas hasta el año 2021, como punto de partida supone una recuperación gradual de la economía mundial y de la colombiana en particular. Dicho escenario estima para 2011 un crecimiento de 4.0% y prevé una recuperación moderada de la economía colombiana en el mediano plazo, hasta alcanzar su crecimiento potencial (4.5%) a partir de 2012.

Respecto al comportamiento de la inflación, para 2010 se espera que ésta se ubique dentro del rango – meta establecida por el Banco de la República (de 2 a 4%), lo cual es factible considerando que a junio 30 la inflación se encontraba en un nivel de 2.25% anual.

En el mediano plazo se ha supuesto que la política de mantener niveles bajos y estables de inflación se mantiene y que el país registrará tasas de inflación de largo plazo de 3% entre 2011 y 2021.

Es por estas razones que el gobierno nacional proyecta un crecimiento moderado en un 4.5% a partir del año 2012 hasta el 2020, sin embargo dados los análisis socioeconómicos del Municipio de Piamonte, se estima una proyección de crecimiento entre el año 2012 y 2015 del 4% que deben constituir un ejercicio de responsabilidad fiscal que debe reflejar el compromiso de la Administración con la sostenibilidad de las finanzas públicas y la búsqueda permanente de estrategias para procurar la reactivación de la actividad económica.

De acuerdo al análisis, se evidencia una disminución del recaudo en la última vigencia, esto debido a que la dinámica de crecimiento en el recaudo no es constante al contrario es negativo en el caso de los ingresos tributarios en un 17%.

El valor recaudado según ejecución de ingresos pesos constantes año 2010 \$278.778.895 frente a lo recaudado año 2011 \$ 232.625.763, existe una diferencia de (\$46.153.132), es decir, esto demuestra que se ha hecho poco esfuerzo en incrementar los ingresos propios, por tanto la proyección estimada en un 4% el resultado esperado para el año 2012 es de \$ 263.482.960.

PRIMER ESCENARIO

La proyección de ingresos 2012 - 2015 se tomó teniendo en cuenta (Inflación objetivo del Banco de la República 2 - 4% de inflación para los cuatro años.

Por tanto es importante hacer un estudio y análisis Retrospectivo de la Gestión Económica y Financiera del Municipio de Piamonte Cauca, con el fin de determinar cuál ha sido su comportamiento de sus ingresos en cada uno de los sectores que componen el presupuesto Municipal.

Según los resultados de este análisis es conveniente que la administración realice grandes esfuerzos en mejorar sus ingresos para que pueda crecer teniendo en cuenta una tasa mínima de crecimiento solo asumiendo un 4%, obteniendo resultado en ejecución de ingresos corrientes propios y de capital libre destinación vigencia 2011 de \$ 273.810.000 con una participación del 43% del total de ingresos propios y para el año 2012 \$ 298.645.360.

Es importante también destacar la participación de los ingresos corrientes de libre destinación por concepto de impuestos, tasas y contribuciones para la vigencia 2011, alcanzando la suma de \$ 362.991.000 con una mayor participación del 57% en el total de ingresos tributarios.

Se debe resaltar el recaudo obtenido año 2010 \$ 242.426.000 y 2011 \$ 200.000.000 en el caso de recaudo industria y comercio, se deben hacer los mayores esfuerzos en este sector dado que su participación en ingresos es muy significativa contribuyendo con un 31% en la última vigencia.

Al final de la vigencia 2011 el Municipio registro ingresos totales por \$ 8.801.058.528 (Miles de pesos constantes de 2010), de los cuales cerca del 7% corresponden a ingresos tributarios del Municipio, mientras que el 93% están representados por transferencias del nivel nacional de conformidad con las competencias establecidas en la ley 715 de 2001.

SEGUNDO ESCENARIO

Incrementar la proyección de ingresos 2012 – 2015 teniendo en cuenta una tasa más ambiciosa de crecimiento real de los ingresos equivalente al (10%) y asumiendo

un 4% (inflación Objetivo del Banco de la República 2 - 4%) de inflación para los cuatro años.

Esto significa que la dinámica en el recaudo sea creciente y positiva en el caso de los ingresos tributarios, esto se puede lograr mediante la adopción de políticas de cobro eficientes y coactivos a los tributos más representativos que son predial e industria y comercio, como también actualizando las bases a otros tributos, y acciones encaminadas a frenar la evasión y elusión fiscal, así mismo no dejar de ejecutar recursos de inversión porque puede afectar el recaudo de industria y comercio, es importante aclarar en el caso de impuesto predial se asumió lo recaudado en el año 2010 y no en el 2011 para la proyección, y este sería el resultado de la aplicación de políticas de mejoramiento en el recaudo pasaría de recaudar \$ 273.810.000 en el año 2011 a \$ 327.361.260 para el año 2012.

CUADRO 5. - PROSPECTIVA DE LOS GASTOS DE FUNCIONAMIENTO

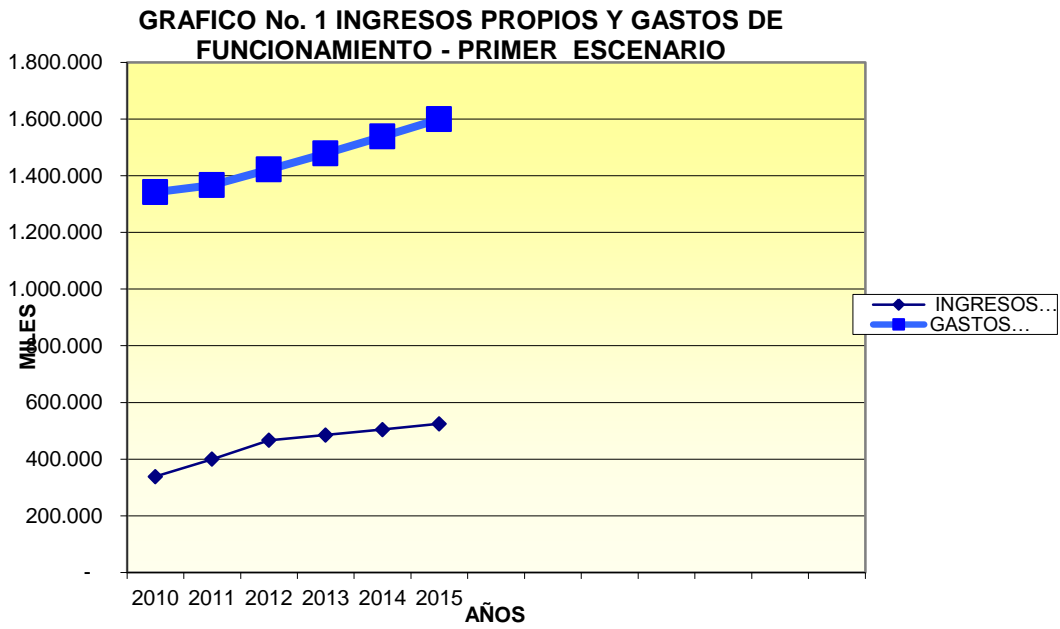
PRIMER ESCENARIO

Para la proyección de Gastos se parte de la información histórica y se realizan unos supuestos encaminados a elaborar pronósticos acordes coherentes con la realidad del Municipio teniendo en cuenta su categoría sexta permitiendo optimizar de manera eficaz y eficiente sus recursos, con el fin de ser coherente con la ley de gastos ley 617 de 2000 enfocada en austeridad manteniendo la cultura del ahorro en los gastos corrientes, mejorando el control en los gastos y la estandarización del trabajo buscando con ello fortalecer la gestión pública, sostenible y eficaz orientada a resultados en condiciones de costos razonables.

Los gastos totales de funcionamiento se proyectan teniendo en cuenta lo exigido por la ley 617 de 2000, con un límite estimado de 61% de los ingresos corrientes de libre destinación en la vigencia 2011, por lo cual se debe mantener esta proyección en las vigencias 2012 a 2015 que son indispensables para operar y mantener el funcionamiento de la administración.

Según análisis a precios constantes últimos dos años el Municipio ha sido eficiente en sus gastos de funcionamiento año 2010 \$1.341.460.9555 frente año 2011 \$1.367.227.226 reflejando tasas negativas de crecimiento del (-1,2%), lo cual es muy positivo, por tanto la tendencia debe mantenerse para cumplir metas en funcionamiento, la proyección estimada en gastos corresponde a un 4% (Inflación objetivo del Bco. República 2-4%) de inflación para los cuatro años (2012-2015). De acuerdo a estos estimados para el año 2012, sin cambios en gastos el total de funcionamiento corresponde a \$1.421.916.315.

Grafica 6 Ingresos propios y gastos de funcionamiento



CUADRO 5. - PROSPECTIVA DE LOS GASTOS DE FUNCIONAMIENTO

CONCEPTO	Miles de pesos corrientes de cada año		PRIMER ESCENARIO SIN CAMBIOS EN GASTOS			
	2010	2011	2012	2013	2014	2015
GASTOS DE FUNCIONAMIENTO	1.341.460.955	1.367.227.226	1.421.916.315	1.478.792.968	1.537.944.687	1.599.462.474
GASTOS PERSONALES	777.131.160	773.941.274	804.898.925	837.094.882	870.578.678	905.401.825
GASTOS GENERALES	328.626.524	333.036.010	346.357.450	360.211.748	374.620.218	389.605.027
TRANSFERENCIAS	235.703.271	260.249.942	270.659.940	281.486.337	292.745.791	304.455.622
CONCEPTO	Miles de pesos corrientes de cada año		SEGUNDO ESCENARIO CON CAMBIOS EN GASTOS			
	2010	2011	2012	2013	2014	2015
GASTOS DE FUNCIONAMIENTO	1.341.460.955	1.367.227.226	1.162.143.142	1.208.628.868	1.256.974.023	1.307.252.984
GASTOS PERSONALES	777.131.160	773.941.274	657.850.083	684.164.087	711.530.650	739.991.876
GASTOS GENERALES	328.626.524	333.036.010	283.080.609	294.403.833	306.179.986	318.427.186
TRANSFERENCIAS	235.703.271	260.249.942	221.212.451	230.060.949	239.263.387	248.833.922

PRIMER ESCENARIO: Como tiene tasas negativas de crecimiento y esto es positivo, la proyecciones teniendo en cuenta una tasa mínima de crecimiento, solo asumiendo un 4%

(Inflación objetivo del Bco. República 2-4%) de inflación para los cuatro años(2012-2015).

SEGUNDO ESCENARIO: proyecciones teniendo en cuenta una tasa más ambiciosa de disminución real en los gastos equivalente al (15%) en el año 2012, para luego crecer al 4% de inflación

(Inflación objetivo del Banco de la República 2-4%) de inflación para los cuatro años(2012-2015). adoptando políticas de austeridad en gastos generales y de personal, puesto que los ingresos propios son muy limitados

SEGUNDO ESCENARIO

Proyecciones teniendo en cuenta una tasa más ambiciosa de disminución real en los gastos equivalente al (15%) en el año 2012, para luego crecer al 4% de inflación (Inflación objetivo del Bco. República 2 - 4%) de inflación para los cuatro años (2012-2015), con cambios en los gastos. Esto significa que la dinámica en gastos generales y personal debe ser de total austeridad puesto que los ingresos propios son muy limitados; esto se puede lograr mediante la adopción de políticas administrativas eficientes de redistribución de funciones entre las mismas secretarías y coordinaciones Municipales.

Grafica 7 Ingresos propios y gastos de funcionamiento segundo escenario

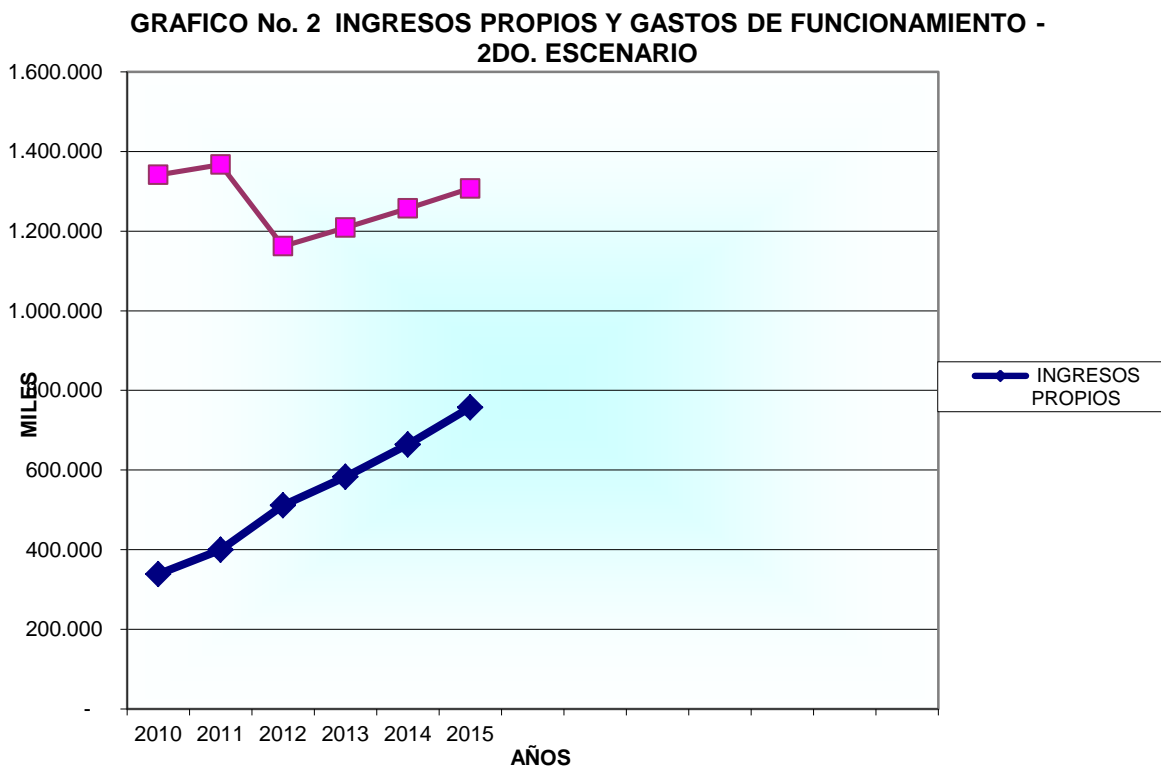


Tabla 37 Análisis Financiero (Cuadro 1 – Cuadro 5)

CUADRO 1. - ANÁLISIS RETROSPECTIVO DE LA GESTIÓN ECONÓMICA Y FINANCIERA DEL MUNICIPIO PIAMONTE - CAUCA
EJECUCIÓN DE INGRESOS
PESOS CORRIENTES Y CONSTANTES 2010-2011

CONCEPTO	Miles de pesos corrientes de cada año		Miles de pesos constantes de 2010		ANÁLISIS VERTICAL		ANÁLISIS HORIZONTAL
	2010	2011	2010	2011	2010	2011	2011 / 2010
J. INGRESOS CORRIENTES	8.109.870.631	9.080.052.083	8.109.870.631	8.801.058.528	100%	100%	9%
1.1 INGRESOS TRIBUTARIOS	967.124.000	636.801.000	967.124.000	617.234.661	11,9%	7%	-36%
1.1.1 DIRECTOS	31.448.000	40.000.000	31.448.000	38.770.961	0,4%	0%	23%
Impuesto predial unificado	31.448.000	40.000.000	31.448.000	38.770.961	0,4%	0%	23%
1.1.2 INDIRECTOS	935.676.000	596.801.000	935.676.000	578.463.701	11,5%	7%	-38%
Industria y comercio	242.426.000	200.000.000	242.426.000	193.854.803	3,0%	2%	-20%
Avisos y tableros		3.000.000	-	2.907.822	0,0%	0%	
Publicidad Exterior y visual		100.000	-	96.927	0,0%	0%	
Imputo. espectáculos públicos		1.000.000	-	969.274	0,0%	0%	
Degüello de ganado menor	96.000	500.000	96.000	484.637	0,0%	0%	405%
Estampillas pro-deporte	108.676.000	52.500.000	108.676.000	50.886.886	1,3%	1%	-53%
Estampillas pro-cultura	107.385.000	80.000.000	107.385.000	77.541.921	1,3%	1%	-28%
Estampillas pro-desarrollo	41.855.000	-	41.855.000	-	0,5%	0%	-100%
Estampillas pro-anciano	278.154.000	158.800.000	278.154.000	153.920.713	3,4%	2%	-45%
Estampillas seguridad	152.275.000	80.000.000	152.275.000	77.541.921	1,9%	1%	-49%
Otros	4.809.000	20.901.000	4.809.000	20.258.796	0,1%	0%	321%
1.2 INGRESOS NO TRIBUTARIOS	7.142.746.631	8.443.251.083	7.142.746.631	8.183.823.866	88,1%	93%	15%
1.2.1 TASAS					0,0%	0%	
1.2.2 TARIFAS					0,0%	0%	
1.2.3 OTRAS TASAS Y TARIFAS	27.678.000	20.100.000	27.678.000	19.482.408	0,3%	0%	-30%
otros	27.678.000	20.100.000	27.678.000	19.482.408	0,3%	0%	-30%
1.2.4 SOBRETASAS					0,0%	0%	
1.2.5 RENTAS OCASIONALES	29.093.000	13.710.000	29.093.000	13.288.747	0,4%	0%	-54%
Multas y Sanciones varias	29.093.000	13.710.000	29.093.000	13.288.747	0,4%	0%	-54%
otros			-	-	0,0%	0%	
1.2.6 RENTAS CONTRACTUALES	2.978.000	-	2.978.000	-	0,04%	0%	-100%
Arrendamiento de locales y lotes ,otros	2.978.000	-	2.978.000	-	0,04%	0%	-100%
otros			-	-	0,0%	0%	
1.2.7 INGRESOS COMPENSADOS					0,0%	0%	
1.2.8 PARTICIPACIONES	7.082.997.631	8.409.441.083	7.082.997.631	8.151.052.712	87,3%	93%	15%
Degüello de ganado mayor	3.060.000	2.500.000	3.060.000	2.423.185	0,04%	0%	-21%
* Ings corrientes de la nación vig. Actual-SGP-Propósito Gral.	1.361.508.000	1.729.641.337	1.361.508.000	1.676.496.401	16,8%	19%	23%
* Ings corrientes de la nación vig. Actual-SGP-Inversión	3.304.875.000	5.184.609.866	3.304.875.000	5.025.307.615	40,8%	57%	52%
Regalias	1.925.870.000	1.036.871.048	1.925.870.000	1.005.012.162	23,7%	11%	-48%
Aportes con destinación especial (fosyga y etesa)	487.684.631	455.818.832	487.684.631	441.813.349	6,0%	5%	-9%
** 2. INGRESOS DE CAPITAL					0,0%	0%	
2.1 RECURSOS DEL CRÉDITO					0,0%	0%	
2.2 RENDIMIENTOS FINANCIEROS					0,0%	0%	
2.3 OTROS INGRESOS					0,0%	0%	
TOTAL INGRESOS ANUALES	8.109.870.631	9.080.052.083	8.109.870.631	8.801.058.528	100%	100%	9%
INFLACIÓN Y DEFLECTORES	3,17	3,73	1	1,0317			

* Corresponden a 5 de los 6 giros que hace la nación cada año menos la reserva (75% de los I.C. de cada año)+el ultimo giro bimestral que llega en Enero y al reóforo del mismo año (15% + aprox.10%)

** No incluye los recursos del Balance

Fuente: Oficina de Presupuesto Municipio Piamonte; Tesorería ; Contraloría del Departamento del Cauca.

Meta inflación meta 2012 , 2- 4

CUADRO 4.- ANALISIS RETROSPECTIVO DE LA GESTION ECONOMICA Y FINANCIERA
EJECUCION DE EGRESOS 2010- 2011
PESOS CORRIENTES Y CONSTANTES

CONCEPTO	Miles de pesos corrientes de cada año		Miles de pesos constantes de 2010		ANÁLISIS VERTICAL		ANÁLISIS HORIZONTAL
	2010	2011	2010	2011	2010	2011	2011 / 2010
GASTOS DE FUNCIONAMIENTO	1.341.460.955	1.367.227.226	1.341.460.955	1.325.217.821	18,7%	12,3%	-1,2%
GASTOS PERSONALES	777.131.160	773.941.274	777.131.160	750.161.165	10,8%	7,0%	-3%
GASTOS GENERALES	328.626.524	333.036.010	328.626.524	322.803.150	4,6%	3,0%	-2%
TRANSFERENCIAS	235.703.271	260.249.942	235.703.271	252.253.506	3,3%	2,3%	7%
SERVICIO DE LA DEUDA			-	-	0,0%	0,0%	
INVERSION	5.821.083.030	9.746.505.964	5.821.083.030	9.447.034.956	81,3%	87,7%	62%
TOTAL EGRESOS	7.162.543.986	11.113.733.190	7.162.543.986	10.772.252.777	100%	100%	61%
INFLACION Y DEFLACTOR	3,17	3,73	1	1,0317			

Fuente: Oficina de Presupuesto Municipio Piamonte; Tesorería ; Contraloría del Departamento del Cauca.

8.2. RESUMEN VIABILIDAD FISCAL DEL MUNICIPIO

CUADRO 7. ANALISIS RETROSPECTIVO DE LA GESTION ECONOMICA Y FINANCIERA LEY 617 /2000

Para la proyección de Gastos frente a los ingresos se parte de la información histórica del Municipio, se realizan unos supuestos encaminados a elaborar pronósticos acordes coherentes con la realidad permitiendo optimizar de manera eficaz y eficiente sus recursos, con el fin de ser coherente con la ley de gastos ley 617 de 2000 enfocada en austeridad manteniendo la cultura del ahorro en los gastos corrientes, mejorando el control en los gastos y la estandarización del trabajo buscando con ello fortalecer la gestión pública, sostenible y eficaz orientada a resultados en condiciones de costos razonables, por lo cual es importante que la administración conozca los lineamientos para la viabilidad del Municipio.

CUADRO. 3 PROSPECTIVA DE INGRESOS PROPIOS

CONCEPTO	Miles de pesos corrientes de cada año		PRIMER ESCENARIO SIN CAMBIOS EN RECAUDOS				SEGUNDO ESCENARIO CON CAMBIOS EN RECAUDOS			
	2010	2011	2012	2013	2014	2015	2012	2013	2014	2015
1. INGRESOS CORRIENTES	338.527.895	273.810.000	298.645.360	310.591.174	323.014.821	335.935.414	327.361.260	373.191.836	425.438.693	485.000.111
1.1 INGRESOS TRIBUTARIOS	278.778.895	240.000.000	263.482.960	274.022.278	284.983.170	296.382.496	288.817.860	329.252.360	375.347.691	427.896.368
1.1.1 DIRECTOS	31.448.000	40.000.000	32.705.920	34.014.157	35.374.723	36.789.712	35.850.720	40.869.821	46.591.596	53.114.419
Impuesto predial unificado	31.448.000	40.000.000	32.705.920	34.014.157	35.374.723	36.789.712	35.850.720	40.869.821	46.591.596	53.114.419
1.1.2 INDIRECTOS	247.330.895	200.000.000	230.777.040	240.008.122	249.608.446	259.592.784	252.967.140	288.382.540	328.756.095	374.781.948
Industria y comercio	242.425.759	200.000.000	208.000.000	216.320.000	224.972.800	233.971.712	228.000.000	259.920.000	296.308.800	337.792.032
Avisos y tableros	-	-	-	-	-	-	-	-	-	-
Degüello de ganado menor	96.136	-	-	-	-	-	-	-	-	-
Imputo. espectáculos públicos	-	1.000.000	1.040.000	1.081.600	1.124.864	1.169.859	1.140.000	1.299.600	1.481.544	1.688.960
Otros	4.809.000	20.901.000	21.737.040	22.606.522	23.510.782	24.451.214	23.827.140	27.162.940	30.965.751	35.300.956
1.2 INGRESOS NO TRIBUTARIOS	59.749.000	33.810.000	35.162.400	36.568.896	38.031.652	39.552.918	38.543.400	43.939.476	50.091.003	57.103.743
1.2.1 TASAS	-	-	-	-	-	-	-	-	-	-
1.2.2 TARIFAS	-	-	-	-	-	-	-	-	-	-
1.2.3 OTRAS TASAS Y TARIFAS	27.678.000	20.100.000	20.904.000	21.740.160	22.609.766	23.514.157	22.914.000	26.121.960	29.779.034	33.948.099
otros	27.678.000	20.100.000	20.904.000	21.740.160	22.609.766	23.514.157	22.914.000	26.121.960	29.779.034	33.948.099
1.2.4 SOBRETASAS	-	-	-	-	-	-	-	-	-	-
1.2.5 RENTAS OCASIONALES	29.093.000	13.710.000	14.258.400	14.828.736	15.421.885	16.038.761	15.629.400	17.817.516	20.311.968	23.155.644
Multas y Sanciones varias	29.093.000	13.710.000	14.258.400	14.828.736	15.421.885	16.038.761	15.629.400	17.817.516	20.311.968	23.155.644
otros	-	-	-	-	-	-	-	-	-	-
1.2.6 RENTAS CONTRACTUALES	2.978.000	-	-	-	-	-	-	-	-	-
Arrendamiento de locales y lotes ,otros	2.978.000	-	-	-	-	-	-	-	-	-
otros	-	-	-	-	-	-	-	-	-	-
1.2.7 INGRESOS COMPENSADOS	-	-	-	-	-	-	-	-	-	-
otros	-	-	-	-	-	-	-	-	-	-
** 2. INGRESOS DE CAPITAL	-	-	-	-	-	-	-	-	-	-
2.1 RECURSOS DEL CRÉDITO	-	-	-	-	-	-	-	-	-	-
2.2 RENDIMIENTOS FINANCIEROS	-	-	-	-	-	-	-	-	-	-
2.3 OTROS INGRESOS	-	-	-	-	-	-	-	-	-	-
TOTAL INGRESOS ANUALES	338.527.895	273.810.000	298.645.360	310.591.174	323.014.821	335.935.414	327.361.260	373.191.836	425.438.693	485.000.111

PRIMER ESCENARIO: proyecciones teniendo en cuenta una tasa mínima de crecimiento, solo asumiendo un 4% (Inflación objetivo del Bco. República 2-4%)de inflación para los cuatro años(2012-2015) . Esto debido a que la dinámica de crecimiento en el recaudo no es constante al contrario es negativa en el caso de los ingresos tributarios(12%)

SEGUNDO ESCENARIO: proyecciones teniendo en cuenta una tasa más ambiciosa de crecimiento real de los ingresos equivalente al (10%) y asumiendo un 4% (Inflación objetivo del Bco. República 2-4%) de inflación para los cuatro años(2012-2015) . Esto significa a que la dinámica en el recaudo sea creciente y positiva en el caso de los ingresos tributarios, adoptando políticas de cobro oportuno , eficientes y coactivos a los tributos mas representativos que son predial e industria y comercio y en especial actualizando las bases a otros tributos, así mismo no dejar de ejecutar recursos de inversión porque afecta el recaudo de industria y comercio .
En el caso del impuesto predial se asumió lo recaudado en el año 2010 y no en el 2011 para la proyección.

PLAN DE DESARROLLO MUNICIPAL
ALCALDIA DE PIAMONTE 2012 - 2015

CUADRO No 7 ANALISIS RETROSPECTIVO DE LA GESTION ECONOMICA Y FINANCIERA LEY 617 / 2000
MUNICIPIO DE PIAMONTE - CAUCA
RESUMEN VIABILIDAD

VIGENCIA 2012										
PRIMER ESCENARIO										
CONCEPTO	I.C.L.D.	Gtos. de Funcionam.	Ahorro o Déficit Primario	Relación G.F. / I.C.L.D.	80% I.C.L.D. Ley 617/00	Ahorro o Déficit en Funcionam.	Relación G.F. / 80% I.C.L.D.	10% I.C.L.D. Invers. Ley 617/00	Inversión a Ejecutar	LEY 617/00
VLR. PROYECTADOS	1.903.935.337	1.421.916.315	482.019.022	75%	1.523.148.270	101.231.955	93%	190.393.534	190.393.534	Se ajusta
VIGENCIA 2013										
PRIMER ESCENARIO										
CONCEPTO	I.C.L.D.	Gtos. de Funcionam.	Ahorro o Déficit Primario	Relación G.F. / I.C.L.D.	80% I.C.L.D. Ley 617/00	Ahorro o Déficit en Funcionam.	Relación G.F. / 80% I.C.L.D.	10% I.C.L.D. Invers. Ley 617/00	Inversión a Ejecutar	LEY 617/00
VLR. PROYECTADOS	2.012.198.550	1.478.792.968	533.405.582	73%	1.609.758.840	130.965.872	92%	201.219.855	201.219.855	Se ajusta
VIGENCIA 2014										
PRIMER ESCENARIO										
CONCEPTO	I.C.L.D.	Gtos. de Funcionam.	Ahorro o Déficit Primario	Relación G.F. / I.C.L.D.	80% I.C.L.D. Ley 617/00	Ahorro o Déficit en Funcionam.	Relación G.F. / 80% I.C.L.D.	10% I.C.L.D. Invers. Ley 617/00	Inversión a Ejecutar	LEY 617/00
VLR. PROYECTADOS	2.126.718.639	1.537.944.687	588.773.952	72%	1.701.374.911	163.430.224	90%	212.671.864	212.671.864	Se ajusta
VIGENCIA 2015										
PRIMER ESCENARIO										
CONCEPTO	I.C.L.D.	Gtos. de Funcionam.	Ahorro o Déficit Primario	Relación G.F. / I.C.L.D.	80% I.C.L.D. Ley 617/00	Ahorro o Déficit en Funcionam.	Relación G.F. / 80% I.C.L.D.	10% I.C.L.D. Invers. Ley 617/00	Inversión a Ejecutar	LEY 617/00
VLR. PROYECTADOS	2.247.861.461	1.599.462.474	648.398.987	71%	1.798.289.169	198.826.695	89%	224.786.146	224.786.146	Se ajusta
VIGENCIA 2012										
SEGUNDO ESCENARIO										
CONCEPTO	I.C.L.D.	Gtos. de Funcionam.	Ahorro o Déficit Primario	Relación G.F. / I.C.L.D.	80% I.C.L.D. Ley 617/00	Ahorro o Déficit en Funcionam.	Relación G.F. / 80% I.C.L.D.	15% I.C.L.D. Invers. Ley 617/00	Inversión a Ejecutar	LEY 617/00
VLR. PROYECTADOS	1.932.651.237	1.162.143.142	770.508.095	60%	1.546.120.990	383.977.848	75%	289.897.686	289.897.686	Se Ajusta
VIGENCIA 2013										
SEGUNDO ESCENARIO										
CONCEPTO	I.C.L.D.	Gtos. de Funcionam.	Ahorro o Déficit Primario	Relación G.F. / I.C.L.D.	80% I.C.L.D. Ley 617/00	Ahorro o Déficit en Funcionam.	Relación G.F. / 80% I.C.L.D.	15% I.C.L.D. Invers. Ley 617/00	Inversión a Ejecutar	LEY 617/00
VLR. PROYECTADOS	2.074.799.212	1.208.628.868	866.170.344	58%	1.659.839.370	451.210.502	73%	311.219.882	311.219.882	Se Ajusta
VIGENCIA 2014										
SEGUNDO ESCENARIO										
CONCEPTO	I.C.L.D.	Gtos. de Funcionam.	Ahorro o Déficit Primario	Relación G.F. / I.C.L.D.	80% I.C.L.D. Ley 617/00	Ahorro o Déficit en Funcionam.	Relación G.F. / 80% I.C.L.D.	15% I.C.L.D. Invers. Ley 617/00	Inversión a Ejecutar	LEY 617/00
VLR. PROYECTADOS	2.229.142.511	1.256.974.023	972.168.488	56%	1.783.314.009	526.339.986	70%	334.371.377	334.371.377	Se Ajusta
VIGENCIA 2015										
SEGUNDO ESCENARIO										
CONCEPTO	I.C.L.D.	Gtos. de Funcionam.	Ahorro o Déficit Primario	Relación G.F. / I.C.L.D.	80% I.C.L.D. Ley 617/00	Ahorro o Déficit en Funcionam.	Relación G.F. / 80% I.C.L.D.	15% I.C.L.D. Invers. Ley 617/00	Inversión a Ejecutar	LEY 617/00
VLR. PROYECTADOS	2.396.926.158	1.307.252.984	1.089.673.174	55%	1.917.540.926	610.287.942	68%	359.538.924	359.538.924	Se Ajusta

Nota: No se aplica el Artículo 1o. del Decreto 735/2001 reglamentario de la Ley 617/00: Para los solos efectos de la Ley 617/00, las transferencias a las Asambleas, Concejos, Contralorías y Personerías no computarán dentro de los límites de gasto establecidos en la Ley.

I.C.L.D: Setoman ingresos propios libre destinación mas ingresos libre destinacion proposito genral SGP

VALORES PROYECTADOS.

PRIMER ESCENARIO

Año 2012. (I.C.L.D) Libre Destinación (42% Ley 1176/07 Conpes 148/12 (11/12)
\$1.605.289.977 + Ingresos Corrientes \$298.645.360.

Ingresos Corrientes Libre Destinación (I.C.L.D) \$ 1.903.935.337 menos Gastos de funcionamiento (G.F) \$1.421.916.315 igual Ahorro o Déficit primario de \$482.019.022. (1.903.935.337 – 1.421.916.315).

Relación porcentual Gastos de Funcionamiento/Ingresos corrientes libre destinación 75%. (1.421.916.315 / 1.903.935.337).

El 80% de Ingresos Corrientes Libre Destinación (I.C.L.D). Ley 617/2000 \$1.523.148.270 (1.903.935.337x80%).

Ahorro o Déficit en Funcionamiento \$ 101.231.955 (1.523.148.270 – 1.421.916.315).
Relación Porcentual Gastos de Funcionamiento/ 80% Ingresos Corrientes Libre Destinación 93%. (1.421.916.315 / 1.523.148.270).

10% Ingresos Corrientes Libre Destinación (I.C.L.D) Inversión. Ley 617/2000 \$190.393.534. (1.903.935.337x10%).

Inversión a ejecutar \$190.393.534. Ley 617/00 se Ajusta.

Año 2013. (I.C.L.D) Libre Destinación (42% Ley 1176/07 Conpes 148/12 (11/12)
\$1.701.607.376+ Ingresos Corrientes \$ 310.591.174.

Ingresos Corrientes Libre Destinación (I.C.L.D) \$ 2.012.198.550 menos Gastos de funcionamiento (G.F) \$ 1.478.792.968 igual Ahorro o Déficit primario de \$533.405.582 (2012.198.550 – 1.478.792.968).

Relación porcentual Gastos de Funcionamiento/Ingresos corrientes libre destinación 73%. (1.478.792.968 / 2.012.198.550).

El 80% de Ingresos Corrientes Libre Destinación (I.C.L.D). Ley 617/2000 \$1.609.758.840 (2.012.198.550x80%).

Ahorro o Déficit en Funcionamiento \$ 130.965.872 (1.609.758.840 – 1.478.792.968).

Relación Porcentual Gastos de Funcionamiento/ 80% Ingresos Corrientes Libre Destinación 93%. (1.478.792.968 / 1.609.758.840).

10% Ingresos Corrientes Libre Destinación (I.C.L.D) Inversión. Ley 617/2000 \$201.219.855 (2.012.198.550x10%).

Inversión a ejecutar \$201.219.855. Ley 617/00 se Ajusta.

Año 2014. (I.C.L.D) Libre Destinación (42% Ley 1176/07 Conpes 148/12 (11/12)
\$1.803.703.818 + Ingresos Corrientes \$323.014.821

Ingresos Corrientes Libre Destinación (I.C.L.D) \$ 2.126.718.639 menos Gastos de funcionamiento (G.F) \$ 1.537.944.687 igual Ahorro o Déficit primario de \$588.773.952 (2.126.718.639 – 1.537.944.687).

Relación porcentual Gastos de Funcionamiento/Ingresos corrientes libre destinación 75%. (1.537.944.687 /2.126.718.639).

El 80% de Ingresos Corrientes Libre Destinación (I.C.L.D). Ley 617/2000 \$1.701.374.911 (2.126.718.639x80%).

Ahorro o Déficit en Funcionamiento \$163.430.224 (1.701.374.911 – 1.537.944.687).

Relación Porcentual Gastos de Funcionamiento/ 80% Ingresos Corrientes Libre Destinación 90%. (1537.944.687 / 1.701.374.911).

10% Ingresos Corrientes Libre Destinación (I.C.L.D) Inversión. Ley 617/2000 \$212.671.864. (2.126.718.639x10%).

Inversión a ejecutar \$ 212.671.864. Ley 617/00 se Ajusta.

Año 2015. (I.C.L.D) Libre Destinación (42% Ley 1176/07 Conpes 148/12 (11/12) \$1.911.926.047 + Ingresos Corrientes \$ 335.935.414.

Ingresos Corrientes Libre Destinación (I.C.L.D) \$ 2.247.861.461 menos Gastos de funcionamiento (G.F) \$ 1.599.462.474 igual Ahorro o Déficit primario de \$648.398.987 (2.247.861.461 – 1.599.462.474).

Relación porcentual Gastos de Funcionamiento/Ingresos corrientes libre destinación 71%. (1.599.462.474 /2.247.861.461).

El 80% de Ingresos Corrientes Libre Destinación (I.C.L.D). Ley 617/2000 \$1.798.289.169 (2.247.861.461x80%).

Ahorro o Déficit en Funcionamiento \$ 198.826.695 (1.798.289.169 – 1.599.462.474).

Relación Porcentual Gastos de Funcionamiento/ 80% Ingresos Corrientes Libre Destinación 89%. (1.599.462.474 / 1.798.289.169).

10% Ingresos Corrientes Libre Destinación (I.C.L.D) Inversión. Ley 617/2000 \$224.786.146 (2.247.861.461x10%).

Inversión a ejecutar \$224.786.146. Ley 617/00 se Ajusta.

SEGUNDO ESCENARIO

Incrementar la proyección de ingresos 2012 – 2015 teniendo en cuenta una tasa más ambiciosa de crecimiento real de los ingresos equivalente al (10%) y asumiendo un 4% (inflación Objetivo del Banco de la Republica 2 - 4%) de inflación para los cuatro años, proyecciones teniendo en cuenta una tasa más ambiciosa de disminución real en los gastos equivalente al (15%) en el año 2012.

Año 2012. (I.C.L.D) Libre Destinación (42% Ley 1176/07 Conpes 148/12 (11/12) \$1.605.289.977 + Ingresos Corrientes \$327.361.260.

Ingresos Corrientes Libre Destinación (I.C.L.D) \$ 1.932.651.237 menos Gastos de funcionamiento (G.F) \$1.162.143.142 igual Ahorro o Déficit primario de \$770.508.095 ($1.932.651.237 - 1.162.143.142$).

Relación porcentual Gastos de Funcionamiento/Ingresos corrientes libre destinación 60%. ($1.162.143.142 / 1.932.651.237$).

El 80% de Ingresos Corrientes Libre Destinación (I.C.L.D). Ley 617/2000 \$1.546.120.990 ($1.932.651.237 \times 80\%$).

Ahorro o Déficit en Funcionamiento \$ 383.977.848 ($1.546.120.990 - 1.162.143.142$).
Relación Porcentual Gastos de Funcionamiento/ 80% Ingresos Corrientes Libre Destinación 75%. ($1.162.143.142 / 1.546.120.990$).

15% Ingresos Corrientes Libre Destinación (I.C.L.D) Inversión. Ley 617/2000 \$289.897.686 ($1.932.651.237 \times 15\%$).

Inversión a ejecutar \$289.897.686. Ley 617/00 se Ajusta.

Año 2013. (I.C.L.D) Libre Destinación (42% Ley 1176/07 Conpes 148/12 (11/12) \$1.701.607.376 + Ingresos Corrientes \$ 373.191.836.

Ingresos Corrientes Libre Destinación (I.C.L.D) \$2.074.799.212 menos Gastos de funcionamiento (G.F) \$ 1.208.628.868 igual Ahorro o Déficit primario de \$866.170.344 ($2.074.799.212 - 1.208.628.868$).

Relación porcentual Gastos de Funcionamiento/Ingresos corrientes libre destinación 58%. ($1.208.628.868 / 2.074.799.212$).

El 80% de Ingresos Corrientes Libre Destinación (I.C.L.D). Ley 617/2000 \$1.659.839.370 ($2.074.799.212 \times 80\%$).

Ahorro o Déficit en Funcionamiento \$ 451.210.502 ($1.659.839.370 - 1.208.628.868$).
Relación Porcentual Gastos de Funcionamiento/ 80% Ingresos Corrientes Libre Destinación 73%. ($1.208.628.868 / 1.659.839.370$).

15% Ingresos Corrientes Libre Destinación (I.C.L.D) Inversión. Ley 617/2000 \$311.219.882 ($2.074.799.212 \times 15\%$).

Inversión a ejecutar \$311.219.882. Ley 617/00 se Ajusta.

Año 2014. (I.C.L.D) Libre Destinación (42% Ley 1176/07 Conpes 148/12 (11/12) \$1.803.703.818 + Ingresos Corrientes \$ 425.438.693

Ingresos Corrientes Libre Destinación (I.C.L.D) \$ 2.229.142.511 menos Gastos de funcionamiento (G.F) \$ 1.256.974.023 igual Ahorro o Déficit primario de \$972.168.488 ($2.229.142.511 - 1.256.974.023$).

Relación porcentual Gastos de Funcionamiento/Ingresos corrientes libre destinación 56%. ($1.256.974.023 / 2.229.142.511$).

El 80% de Ingresos Corrientes Libre Destinación (I.C.L.D). Ley 617/2000 \$1.783.314.009 (2.229.142.511x80%).

Ahorro o Déficit en Funcionamiento \$526.339.986 (1.783.314.009 – 1.256.974.023).
Relación Porcentual Gastos de Funcionamiento/ 80% Ingresos Corrientes Libre Destinación 70%. (1.256.974.023 / 1.783.314.009).

15% Ingresos Corrientes Libre Destinación (I.C.L.D) Inversión. Ley 617/2000 \$334.371.377 (2.229.142.511x15%).

Inversión a ejecutar \$334.371.377. Ley 617/00 se Ajusta.

Año 2015. (I.C.L.D) Libre Destinación (42% Ley 1176/07 Conpes 148/12 (11/12) \$1.911.926.047 + Ingresos Corrientes \$ 485.000.111.

Ingresos Corrientes Libre Destinación (I.C.L.D) \$ 2.396.926.158 menos Gastos de funcionamiento (G.F) \$ 1.307.252.984 igual Ahorro o Déficit primario de \$1.089.673.174(2.396.926.158 – 1.307.252.984).

Relación porcentual Gastos de Funcionamiento/Ingresos corrientes libre destinación 55%. (1.307.252.984 /2.396.926.158).

El 80% de Ingresos Corrientes Libre Destinación (I.C.L.D). Ley 617/2000 \$1.917.540.926 (2.396.926.158x80%).

Ahorro o Déficit en Funcionamiento \$610.287.942 (1.917.540.926 – 1.307.252.984).
Relación Porcentual Gastos de Funcionamiento/ 80% Ingresos Corrientes Libre Destinación 68%. (1.307.252.984 / 1.917.540.926).

15% Ingresos Corrientes Libre Destinación (I.C.L.D) Inversión. Ley 617/2000 \$359.538.924 (2.396.926.158x15%).

Inversión a ejecutar \$359.538.924. Ley 617/00 se Ajusta.

Tabla 38 Valor estimado del plan y financiación

SECTORES SOCIALES DE INVERSION PARA EL DESARROLLO PIAMONENSE	VALOR TOTAL PDM 2012 - 2015	FINANCIAMIENTO	
		PPI 2012 - 2015	GESTION
EDUCACION CON CALIDAD	5.320	4.409	911
SALUD	10.316	8.503	1.813
RECREACION Y DEPORTE	1.543	903	640
CULTURA ESPARCIMIENTO SANO	1.436	870	566
AGUA POTABLE & ALCANTARILLADO	3.640	2.609	1.031
SANEAMIENTO BASICO	2.380	1.718	662
DESARROLLO VIAL TRANSPORTE & CONECTIVIDAD	4.394	2.724	1.670
DESARROLLO AGROPECUARIO SOSTENIBLE	2.200	1.436	764
DESARROLLO AMBIENTAL, ECOTURISMO & GESTION DEL RIESGO	926	323	603
PREVENCION Y ATENCION DE DESASTRES	845	609	236
ELECTRIFICACION URBANA Y RURAL	1.670	1.317	353
DESARROLLO COMUNITARIO, POLITICO, CIUDADANO, ATENCION SOCIAL A ETNIAS & POBLACION VULNERABLE	2.396	2.297	99
FORTALECIMIENTO INSTITUCIONAL	2.020	1.257	763
EQUIPAMIENTO MUNICIPAL	2.005	1.722	283
VIVIENDA DE INTERES SOCIAL AREA URBANA Y RURAL	3.675	1.230	2.445
CONVIVENCIA CIUDADANA, DERECHOS HUMANOS JUSTICIA & GOBERNABILIDAD	1.255	989	266
VALOR TOTAL (millones de pesos corrientes)	46.021	32.916	13.105

PPI = Plan Plurianual de Inversiones

El valor general del Plan para Piamonte en este cuatrienio se calcula en la suma de **CUARENTA Y SEIS MIL MILLONES VEINTIUN MIL PESOS CORRIENTES (\$46.021)**, se tiene proyectado recursos según el plan plurianual de inversión por la suma de **TREINTA Y DOS MIL MILLONES NOVECIENTOS DIECISEIS MIL PESOS CORRIENTES (\$32.916)**, y para aplicar al cumplimiento de lo presupuestado se debe articular el componente de gestión interinstitucional en los niveles de gobierno Departamental, Nacional, Internacional, donde se requiere la suma de **TRECE MIL MILLONES CIENTO CINCO MIL PESOS CORRIENTES (\$13.105)** para lograr a buen término la acción de corresponsabilidad de las instituciones del Estado colombiano que agudicen sus esfuerzos y de esta manera cumplir exitosamente con las metas propuestas.

El plan financiero del municipio de Piamonte – Cauca, se proyectó de forma preliminar de acuerdo a lo establecido en el **Acto Legislativo N°: 3671 – Julio 12 de 2010**, el cual establece lo siguiente:

PARAGRAFO 1°: El monto del Sistema General de Participaciones (SGP), de los Departamentos, Distritos y Municipios se incrementará tomando como base el monto liquidado en la vigencia anterior.

Durante los años **2012 y 2013** el SGP se incrementará en un porcentaje igual a la tasa de inflación causada, más una tasa de crecimiento real de **4.5%**, durante el año **2014** el SGP se incrementará en un porcentaje igual a la tasa de inflación causada, más una tasa de crecimiento real de **4.5%**. Entre el año **2015** y el año **2016** el SGP se incrementará en un porcentaje igual a la tasa de inflación causada, más una tasa de crecimiento real de **4.5%**.

Teniendo de precedente lo anterior, la proyección de ingresos está constituida por los siguientes montos de inversión:

8.237. Millones de pesos en el año 2012;
7.906. Millones de pesos en el año 2013;
8.298. Millones de pesos en el año 2014 y
8.475. Millones de pesos en el año 2015 cuya sumatoria proyecta un total de **TREINTA Y DOS MIL MILLONES NOVECIENTOS DIECISEIS MIL ... PESOS (\$32.916).**

Sumamos los gastos de funcionamiento que se detallan así:

1.415. Millones de pesos en el año 2012;
1.531. Millones de pesos en el año 2013;
1.623. Millones de pesos en el año 2014 y
1.721. Millones de pesos en el año 2015 cuya sumatoria proyecta un total de **SEIS MIL MILLONES TRESCIENTOS VEINTE MIL ... PESOS (\$6.320).**

Como hemos expresado anteriormente para el éxito en los resultados del presente Plan, la administración municipal con el liderazgo del Alcalde, gestionará la consecución de recursos en el nivel local, regional, nacional o internacional de acuerdo a lo establecido en la Ley.

Se aplicará como estrategia primordial el estímulo al logro de alianzas público privadas en los ejes del desarrollo social y la cooperación internacional.

Los ingresos directos obtenidos por la administración, siempre y cuando se puedan asignar libremente, serán distribuidos de acuerdo a los programas definidos en el presente Plan y que no afecten los rubros de destinación específica, dicha distribución se hará de acuerdo con las prioridades establecidas por el Concejo de Gobierno y el CONFIS municipal.

En el propósito de garantizar la captación de recursos, la administración aplicará las acciones necesarias a corto, mediano y largo plazo para ajuste del impuesto predial, urbano, rural y de los resguardos indígenas, actualización o ajuste al Estatuto Municipal de Rentas en los términos de la Ley 358 de 1.997, la Ley 617 de 2000 y sin perjuicio de las líneas de acción contempladas en el programa de Finanzas Públicas Municipales.

La inversión correspondiente a zonas marginales o declarados en situación de pobreza extrema, así como la de aquellos sectores con altos índices de necesidades básicas insatisfechas – NBI, será de completa prioridad.

Los ajustes al presupuesto de la vigencia 2012 y la formulación del Plan Operativo Anual de Inversiones – POAI, para los años siguientes señalarán los proyectos de inversión clasificados por los programas del presente Plan.

Para la inclusión de proyectos se tendrá supremo cuidado en la priorización desde cada dependencia proponente y se establecerán los siguientes criterios:

- Fondos y recursos disponibles destinados para la inversión.
- Continuidad o terminación de una acción, una obra o un proceso ya iniciado.
- Rendimientos sociales y económicos, comparados con iniciativas similares.
- Armonización con el Plan de Desarrollo, planes sectoriales, plan de vida Indígena, consejos comunitarios de los Afrodescendientes.
- Inscripción de los proyectos en el Banco Municipal de Proyectos – BMP.

8.3. PLAN PLURIANUAL DE INVERSIONES

Siguiendo los parámetros de la comunidad, esta Administración “**Piamonte Unido por un Proyecto de Vida**” período constitucional 2012 – 2015 recogió todas y cada una de las iniciativas planteadas en el ejercicio de planeación participativa, el Diagnostico Comunitario levantado en cada uno de los corregimientos, sumando la vocación del Alcalde y el honorable Concejo Municipal que con su conocimiento de las veredas y la situación real de necesidades básicas en cada una de ellas, acompañó el proceso de priorización de la mano de su equipo de gobierno municipal, logrando de esta manera articular lo prioritario y necesario en cada sector del desarrollo social plasmando todo cuanto manifestó la comunidad en el componente del Diagnostico Comunitario, de igual manera articulando la proyección al acta de informe de gestión (Ley 951 de 2005) de la Administración saliente, documento primordial para la evaluación y control de la ejecución y el desarrollo de este Plan de Desarrollo Municipal para el periodo actual.

La política en materia presupuestal y financiera tiene como principio asegurar la existencia de recursos financieros que permitan llevar a buen término la realización del Plan de Desarrollo Municipal para el período constitucional 2012 - 2015, de igual manera el normal desarrollo de sus instituciones, se busca ante todo el desarrollo del talento humano, la infraestructura social en todos sus ejes, en lo económico, cultural y político.

No se podrá apartar de la política nacional implementada para el crecimiento del ahorro operativo, pues en Piamonte implica austeridad en el gasto público, eficacia en el cobro y recaudo de impuestos de renta, rendimientos financieros, de igual forma la gestión nos permitirá atraer recursos de los diferentes niveles de gobierno; en el nivel Departamental, Nacional, Fondo Nacional de Regalías, y otros recursos de cofinanciación y aportes del sector privado.

Este municipio se articula a lo establecido en la Ley 617 de 2000, mediante el cual con los ingresos corrientes de libre destinación, cubre los gastos de funcionamiento, servicio de la deuda y transferencia a los diferentes organismos de control. Se ha tenido en cuenta que el plan financiero del municipio no alcanza a cubrir las necesidades contempladas en el presente Plan de Desarrollo, es por lo anterior que se implementará una política de gestión de recursos mediante el empréstito, cofinanciación, financiación y cooperación con el Departamento, La Nación, El Sector Privado y el Nivel Internacional.

Tabla 39 Análisis Prospectivo SGP – Resumen De Viabilidad

**CUADRO No 6 PROSPECTIVA PLAN PLURIANUAL DE INVERSIONES - SISTEMA GENERAL DE PARTICIPACIONES (SGP)
MUNICIPIO DE PIAMONTE- CAUCA
ESCENARIO CONPES AÑO 2012 - 2015
CATEGORIA 6**

	Miles de pesos corrientes de cada año			
	2012	2013	2014	2015
1-TOTAL INGRESOS SGP - REGALIAS - INGRESOS PROPIOS DESTINACION ESPECIFICA	9.681.504.713	9.437.647.909	9.921.596.896	10.195.781.713
TOTAL INGRESOS SGP	6.959.698.706	7.377.280.628	7.819.917.466	8.289.112.514
*EDUCACION	593.443.932	629.050.568	666.793.602	706.801.218
Calidad Conpes 144/11 (12/12) (\$476.860.313)	505.471.932	535.800.248	567.948.263	602.025.158
Gratuidad Conpes 144/11 y 146/12 (12/12) (\$55.686.000)	87.972.000	93.250.320	98.845.339	104.776.060
SALUD	1.863.914.906	1.975.749.800	2.094.294.788	2.219.952.476
Regimen subsidiado Conpes 148/12 (11/12)	1.307.187.446	1.385.618.693	1.468.755.814	1.556.881.163
Salud pública Conpes 148/12	100.908.628	106.963.146	113.380.934	120.183.790
FOSYGA Continuidad - Servicios población pobre no asegurada	438.204.832	464.497.122	492.366.949	521.908.966
Empresa Territorial para la Salud ETESA FOSYGA - 75% Inversion en salud art 60 ley 715/01	17.614.000	18.670.840	19.791.090	20.978.556
** AGUA POTABLE Y SANEAMIENTO BCO. Conpes 148/12 (55% 11/12 \$350.033.442)	583.389.071	618.392.415	655.495.960	694.825.718
SGP PROPOSITO GENERAL	3.822.118.994	4.051.446.134	4.294.532.902	4.552.204.876
Libre Destinacion (42% LEY 1176/07) Conpes 148/12 (11/12)	1.444.760.980	1.531.446.639	1.623.333.437	1.720.733.443
Ingresos Corrientes Libre destinacion . Inv 10% SGP	160.528.997	170.160.737	180.370.381	191.192.604
Deporte (4% LEY 1176/07) Conpes 148/12 (11/12)	109.041.391	115.583.874	122.518.907	129.870.041
Cultura (3% LEY 1176/07) Conpes 148/12 (11/12)	81.781.043	86.687.906	91.889.180	97.402.531
Libre inversion otros sectores (41% LEY 1176/07) Conpes 148/12 (11/12)	2.026.006.583	2.147.566.978	2.276.420.997	2.413.006.256
2- SGP ASIGNACIONES ESPECIALES	96.831.803	102.641.711	108.800.214	115.328.227
ALIMENTACION ESCOLAR	96.831.803	102.641.711	108.800.214	115.328.227
ASIGNACION RIBEREÑOS	-	-	-	-
3 - INGRESOS PROPIOS LIBRE DESTINACION	298.645.360	310.591.174	323.014.821	335.935.414
4- INGR. PROPIOS CON DESTIN. ESPECIFICA	386.152.000	401.598.080	417.662.003	434.368.483
Estampillas pro-deporte	54.600.000	56.784.000	59.055.360	61.417.574
Estampillas pro-cultura	83.200.000	86.528.000	89.989.120	93.588.685
Estampillas pro-desarrollo	-	-	-	-
Estampilla pro-anciano	165.152.000	171.758.080	178.628.403	185.773.539
Estampillas seguridad	83.200.000	86.528.000	89.989.120	93.588.685
3- REGALIAS	2.037.008.647	1.348.178.026	1.361.002.606	1.136.365.302
Adicion Presupuesto 2012 Regalias periodo Noviembre - Diciembre 2011	641.222.173	-	-	-
Regalias Directas Decreto 4950	1.194.142.145	1.134.435.038	1.134.435.038	896.203.680
Regalias NBI Decreto 4950	201.644.329	213.742.989	226.567.568	240.161.622
VALOR TOTAL - PLAN PLURIANUAL DE INVERSIONES	39.236.531.231			
VALOR TOTAL - GASTOS FUNCIONAMIENTO	6.320.274.499			
VALOR TOTAL - PLAN PLURIANUAL DE INVERSIONES	32.916.256.732			

SEGMENTO V

INDICADORES DE EVALUACION Y RESULTADOS



Foto 38 Puente Rio Fragua Cauca - Caquetá

9. INDICADORES DE EVALUACION Y RESULTADOS

El seguimiento y evaluación del Plan de Desarrollo Municipal permite a los organismos de control y a la ciudadanía en general evaluar el progreso de las políticas y programas hacia el logro de las metas, con el fin de mejorar su efectividad y eficiencia en el corto, mediano y largo plazo.

El seguimiento e informes de avance de la gestión en aras del alcance en metas específicas de este Plan, desea como fin orientador promover una cultura de rendición de cuentas de la administración pública y una cultura de gestión orientada a resultados.

En la primera columna encontramos indicadores de estrategia sectorial en la segunda columna indicadores de programa que permite monitorear el avance de los sectores y las instituciones a cargo en términos de entrega o realización de bienes, servicios o actividades para la comunidad, con una línea de base considerada para este periodo constitucional que inicia con año 2012 y proyecta en metas de dicho periodo tomando de referente el año 2015.

Las fuentes de financiación desde los principios y fundamentación de este Plan se han estimado desde la corresponsabilidad que el gobierno Nacional, Departamental y Municipal están obligados a cumplir y se complementa de acuerdo a los alcances jurídicos de cada nivel de gobierno.

Tabla 40 Indicadores de Evaluación y Resultados por sectores

SECTOR / ESTRATEGIA / PROGRAMA	INDICADORES	LINEA DE BASE		METAS 2015	FUENTE DE FINANCIACION	RESPONSABLE
		INICIAL	AÑO			
EDUCACION EJE TRANSVERSAL A LA PRIMERA INFANCIA, LA NIÑEZ, LA JUVENTUD Y ADOLESCENCIA PARA EL MEJORAMIENTO CONTINUO						
Niñas y niños cuentan con la posibilidad de crecer en ambientes que favorecen y potencian su desarrollo	Numero de ambientes educativos para población con capacidades diferentes y pertinentes construidos para atención a la primera infancia, infancia y adolescencia	0	2012	1	SGP - ICBF	
	Numero de hogares agrupados para construcción mejoramiento o terminación	1		2		
	Numero de hogares agrupados con ampliación	1		2		
	Numero de hogares multiples terminados - dotados	1		2		
	Numero de Hogares comunitarios del ICBF fortalecidos en dotación o infraestructura	10		20		
	Gestión institucional para la formación de agentes educativos en atención integral a la infancia	30%		70%		
Fomento al programa de escuelas llenas, reducir la tasa de analfabetismo	Disminuir la tasa de deserción escolar de transición a grado once	0%	2012	100%	SGP	ALCALDIA - SEM
	Porcentaje de niños en edad de 3 - 4 años asisten a programas de educación inicial	5%		20%		
	Porcentaje de niños en edad de 5 - 11 años asisten a programas de educación básica primaria	50%		70%		
	Porcentaje de niños en edad de 12 - 17 años asisten a programas de educación básica secundaria	30%		60%		
	Disminución del Porcentaje de alumnos que reprueban el año escolar tanto en la educación básica como en la media vocacional	18%		10%		
	Numero de alumnos beneficiados con el programa de apoyo en medios de transporte como política municipal	200		1000		
Fortalecimiento de los programas de Alimentación Escolar	Porcentaje de estudiantes atendidos	80%	2012	95%	SGP - ICBF	
	Numero de Restaurantes mejorados	7		11		
	Numero restaurantes dotados con un menaje completo funcional	13		13		
	Numero de restaurantes construidos	17		21		
	Numero de Hogares comunitarios del ICBF fortalecidos en dotación e infraestructura	10		20		
Mejorar la Calidad Educativa con enfoque diferencial	Gestión, cofinanciación y apoyo a convenios interinstitucionales para ampliar cobertura de estudiantes con alimentación escolar atendidos	80%	2012	95%	SGP - ICBF	ALCALDIA - SEM
	Numero de Restaurantes mejorados	7		11		
	Numero restaurantes dotados con un menaje completo funcional	13		21	SGP - RECURSOS PROPIOS	

PLAN DE DESARROLLO MUNICIPAL
ALCALDIA DE PIAMONTE 2012 - 2015

SECTOR / ESTRATEGIA / PROGRAMA	INDICADORES	LINEA DE BASE		METAS 2015	FUENTE DE FINANCIACION	RESPONSABLE
		INICIAL	AÑO			
EDUCACION EJE TRANSVERSAL A LA PRIMERA INFANCIA, LA NIÑEZ, LA JUVENTUD Y ADOLESCENCIA PARA EL MEJORAMIENTO CONTINUO						
Mejorar la Calidad Educativa con enfoque diferencial	Porcentaje de pruebas SABER 5 aplicadas	0	2012	1	SGP - MEN - SED	ALCALDIA - SEM
	Porcentaje de pruebas SABER 9 aplicadas	0		1		
	Porcentaje de pruebas SABER 11 aplicadas	0		1		
	Numero de sedes educativas mejorada o adecuada en I. E. o C. E.	15		25		
	Número de escenarios deportivos en centros e instituciones educativas construidos	12		20	SGP - MEN - SED	
	Porcentaje de adopción y aplicación de programas de Ciencia, Tecnología e Innovación, y tecnologías de la información y las comunicaciones	0		40%		
	Numero de escenarios deportivos en centros e instituciones educativas mejorados o ampliados	12		20		
	Número de escenarios deportivos en centros e instituciones y sedes educativas construidos	17		21		
	Número de Aulas de ciencia y tecnología preescolar y media vocacional implementada en I. E. o C. E.	0		2		
	Gestion, preinversion y cofinanciación para implementación de la Institucion Etnoeducativa del pueblo INGA en el municipio	0		1		
	Numero de programas en Etnoeducacion PUEBLO INGA implementados en el municipio	0		1		
	Eventos de promoción y apoyo a la lectura en casas de la cultura, biblioteca pública	1		4		
	Numero de eventos de fomento para la funcionalidad de los Consejos de Juventud	0		4		
	Número de Instituciones y/o centros Educativos con Dotación en Mobiliario Escolar	40		50		
	Fortalecimiento e impulso al desarrollo de la educación por competencias	Numero de Centros e Instituciones o sedes educativas con dotación de laboratorios y bibliotecas o enciclopedias		0	10	
Numero de Centros, Instituciones o sedes educativas apoyados con dotacion en didacticos, implementos deportivos e implementos para el desarrollo del arte y la cultura		0	2			
Numero de instituciones educativas que desarrollan el programa de afectos y emociones		0	10			
Número de eventos o programas desarrollados dirigidos a Padres de familia, docentes y comunidad en la construcción de la estrategia de participación, afecto, gobernabilidad, convivencia y paz		0	4			

PLAN DE DESARROLLO MUNICIPAL
ALCALDIA DE PIAMONTE 2012 - 2015

SECTOR / ESTRATEGIA / PROGRAMA	INDICADORES	LINEA DE BASE		METAS 2015	FUENTE DE FINANCIACION	RESPONSABLE
		INICIAL	AÑO			
EDUCACION EJE TRANSVERSAL A LA PRIMERA INFANCIA, LA NIÑEZ, LA JUVENTUD Y ADOLESCENCIA PARA EL MEJORAMIENTO CONTINUO						
Fortalecimiento e impulso al desarrollo de la educación por competencias	Numero convenios inter institucionales de programas implementados en la formación para el trabajo, la productividad y el empleo en alianza con el SENA y otras instituciones	2	2012	4	SGP - SED	ALCALDIA - SEM
	Porcentaje de alumnos beneficiados con el programa de apoyo en medios de transporte como política Municipal	20%		20%		
	Numero de eventos desarrollados para fortalecer el programa de PAZ Y CONVIVENCIA en niños y niñas de preescolar, primaria y secundaria	0		4		
	Numero de eventos desarrollados para fortalecer el programa de AFECTO en niños y niñas de preescolar, primaria y secundaria	0		4		
Garantizar la vinculacion de niñas, niños y jovenes en situacion de victimas al sistema escolar	Numero de niños en situacion de victima atendidos en el sector educativo de 5 - 17 años	0	2012	95%	SGP	SP - SDA - ESP
	Porcentaje de poblacion con acompañamiento y ayudas de canasta educativa	0		100%		
	Porcentaje de niños niñas y jovenes en situacion de victimas con atencion psicossocial	0		100%		
	Porcentaje de personas victimas con necesidades educativas especiales vinculadas a la educacion formal	0		50%		
	Porcentaje de personas victimas mayores de 17 años que acceden a programas para educacion de adultos	0		50%		
	Porcentaje de niños y niñas en situación de victimas que son ayudados por sus padres con las tareas escolares	0		60%		
Vincular poblacion victima en programas de educacion tecnica tecnologica y profesional gestionados por el municipio	Porcentaje de personsas victimas inscritas a programas y cursos vinculados con el sena	0	2012	30%	SGP	SP - SDA - ESP
	Porcentaje de personas de la poblacion victimas con acceso a becas	0		30%		
	Porcentaje de publicaciones de convocatorias para programas de formacion superior que brinda el ICETEX y otras institucioness	0		100%		
Incluir en los PEI programas de atención diferenciada	Porcentaje de IE y CE que implementan modelos etnoeducativos para atencion a la poblacion en situacion de victima	0	2012	100%	SGP	SP - SDA - ESP

INDICADORES DE EVALUACION DEL PLAN DE DESARROLLO MUNICIPAL - SECTOR SALUD

SECTOR SALUD - EJE TRANSVERSAL A LA PRIMERA INFANCIA, NIÑEZ, JUVENTUD, ADOLESCENCIA Y POBLACION VULNERABLE

SECTOR / ESTRATEGIA / PROGRAMA	INDICADORES	LINEA DE BASE		METAS 2015	FUENTE DE FINANCIACION	RESPONSABLE
		INICIAL	AÑO			
ASEGURAMIENTO						
Promoción de la afiliación al SSGSS, identificación y priorización de la población afiliada al régimen contributivo gestión y uso eficiente de los cupos del régimen subsidiado	Nª de acciones para la promoción al Régimen contributivo.	0%	2012	100%	RECURSOS PROPIOS	ALCALDIA
	Nª población afiliada al Régimen Subsidiada	90%		100%		
	Nª de acciones sobre derechos y deberes dentro del SSSGS	70%		100%		
Cruce de base de datos con las EPS para depuración y seguimiento	No. Cruce de Base de datos con las EPS	70%		100%		
Seguimiento a la base de datos Régimen subsidiado a los 8 corregimiento y 66 veredas	95% de la población afiliada cargada en la BDUA.	70%		100%		
Actualización de la plataforma tecnológica existente en el municipio	Plataforma actualizada	1%		100%		
Celebración contratos aseguramiento	Instrumento jurídico elaborado en el mes de enero 2012, de acuerdo a la directriz del nivel departamental	0%		100%		
Seguimiento y oportunidad en el giro de los recursos EPS -IPS	Nª de acciones realizadas	0%		100%		
Interventoría Contratos Régimen Subsidiado	Numero de EPS garantizando a los afiliados eficiencia en el acceso de los servicios de salud	2	2			
PRESTACION DE SERVICIOS						
Mejoramiento de la accesibilidad, oportunidad y eficiencia de la Prestación de servicios y sostenibilidad financiera de la IPS	Nª de población no asegurada con prestación de servicios de bajo nivel de complejidad	90%	2012	100%	RECURSOS PROPIOS	ALCALDIA - SSMPAL - ESE - DEPARTAMENTO
	Nª de niños y niñas menores de 5 años, adolescentes menores de 19 años con acceso a la prestación de servicios de salud	90%		100%		
Gestión infraestructura en salud para atender de manera eficiente a la población	Numero de Infraestructura hospitalaria baja complejidad construida	0%		100%	Recursos del Departamento	
Promover la prestación de servicios de salud a todas las poblaciones vulnerables, desplazados, indígenas, afro, víctimas etc	Número de corregimientos con listados censales incluyentes de las poblaciones vulnerables, desplazados, Indígenas, afro, víctimas etc.-	50%		100%	SGP - FOSYGA - REGALIAS	

PLAN DE DESARROLLO MUNICIPAL
ALCALDIA DE PIAMONTE 2012 - 2015

SECTOR / ESTRATEGIA / PROGRAMA	INDICADORES	LINEA DE BASE		METAS 2015	FUENTE DE FINANCIACION	RESPONSABLE
		INICIAL	AÑO			
REDUCIR LA MORBIMORTALIDAD INFANTIL - TODOS VIVOS						
Desarrollar acciones de PAI para el incremento de la coberturas útiles de vacunación en: a) Jornadas Nacionales de Vacunación b) Coberturas útiles c) Un censo de canalización d) Tres Barridos de vacunación e) Búsqueda activa comunitaria f) Búsqueda activa institucional	Incrementar la cobertura promedio de vacunación en menores de 1 año. Cobertura de BCG Cobertura de POLIO Cobertura de DPT Cobertura de HEPATITIS Cobertura de ROTAVIRUS Cobertura de NEUMOCOCO Cobertura de TRIPLEVIRAL Cobertura de INFLUENZA	79%		95%	SGP - Sistema General de Participaciones	ALCALDIA - SSMPAL - ESE - DEPARTAMENTO
Seguimiento al 100% de los indicadores de salud infantil del municipio.	Tasa de mortalidad en menores de 1 año.	0%		0%		
	Porcentaje de niños, niñas y adolescentes con desnutrición crónica.	10%		5%		
	Porcentaje de niños, niñas y adolescentes con Desnutrición Global.	32%		10%		
	Porcentaje de niños, niñas entre 0-6 meses que asisten a controles de crecimiento y desarrollo y que reciben lactancia materna exclusiva.	30%		80%		
Seguimiento al 100% de los indicadores de salud infantil del municipio.	Porcentaje de niños, niñas con bajo peso al nacer.	30%	2012	0%	SGP - Sistema General de Participaciones	ALCALDIA - SSMPAL - ESE - DEPARTAMENTO
	Porcentaje de niños, niñas entre 0 y 10 años que asisten a controles de que asisten a crecimiento y desarrollo	60%		95%		
	Tasa de morbilidad por EDA (Enfermedad Diarreica Aguda) en menores de 5 años. (Por mil).	60		20		
	Tasa de morbilidad por ERA (Enfermedad Respiratoria Aguda) en menores de 5 años. (Por mil).	40		20		
50 % IAMI Integral implementada (con base en los resultados obtenidos en los instrumentos)	Porcentaje del proceso de la implementación de la estrategia IAMI mediante la aplicación trimestral del instrumento de auto apreciación.	10%		100%		
	Porcentaje de avance del plan de mejoramiento de la estrategia IAMI y actualizarlo trimestralmente.	10%		100%		
	Porcentaje de cumplimiento plan de capacitación trimestral con base en los resultados del plan de mejoramiento.	10%		100%		

PLAN DE DESARROLLO MUNICIPAL
ALCALDIA DE PIAMONTE 2012 - 2015

SECTOR / ESTRATEGIA /	INDICADORES	LINEA DE BASE		METAS 2015	FUENTE DE	RESPONSABLE
		INICIAL	AÑO			
REDUCIR LA MORBIMORTALIDAD INFANTIL - TODOS VIVOS						
50 % IAMI Integral implementada (con base en los resultados obtenidos en los instrumentos)	Porcentaje de cumplimiento del plan de capacitación al personal de salud del municipio sobre la estrategia IAMI con base en los resultados del formato de auto apreciación y plan de mejoramiento, que incluya los contenidos para desarrollar los diez pasos de la estrategia.	10%	2012	100%	SGP - Sistema General de Participaciones	ALCALDIA - SSMPAL - ESE - DEPARTAMENTO
	Porcentaje de cumplimiento en capacitación sobre consejería en lactancia materna al personal de salud para fortalecer la práctica de Lactancia materna que incluya extracción, conservación, almacenamiento, transporte y administración de la leche materna.	10%		100%		
50 % IAMI Integral implementada (con base en los resultados obtenidos en los instrumentos)	Porcentaje de cumplimiento de conformación de un (1) grupo de apoyo para lactancia materna.	10%		100%		
	Porcentaje de cumplimiento un plan de acción del grupo de apoyo de lactancia materna.	0		100%		
	Porcentaje de cumplimiento seguimiento bimestral de las intervenciones y logros por cada uno de los integrantes del grupo.	0		100%		
	Porcentaje de cumplimiento de la estrategia de comunicación como apoyo al cambio de comportamiento (CCC) para el fortalecimiento de la lactancia materna.	0		100%		
SUPLEMENTACIÓN CON VITAMINA A * ESTRATEGIA - "PAI PLUS".	Porcentaje de población identificada y canalizada a población menor de 5 años.	20%		100%		
	Porcentaje de población que se le Suministro vitamina A (Perlas).	20%		100%		
5 % de familias del municipio de los corregimientos Yapura, Remanso, Mirafior, Piamonte aplicación de las 18 prácticas claves, en el componente comunitario de la estrategia AIEPI.	Porcentaje de cumplimiento en Educación continua sobre el manejo de las 18 practicas claves saludables a los actores sociales. 1 y grupos comunitarios conformados de (10 personas, en las localidades de Piamonte, Mira flor, Yapura y Remanso, 18 horas por grupo, máximo 4 practica pos sesión.	20%	100%			
	Porcentaje de sistematización Sistematización y evaluación de resultados de la implementación de la estrategia AIEPI a través de los indicadores de morbilidad infantil.	20%	100%			

PLAN DE DESARROLLO MUNICIPAL
ALCALDIA DE PIAMONTE 2012 - 2015

SECTOR / ESTRATEGIA / PROGRAMA	INDICADORES	LINEA DE BASE		METAS 2015	FUENTE DE FINANCIACION	RESPONSABLE
		INICIAL	AÑO			
5 % de familias del municipio de los corregimientos Yapura, Remanso, Mirafior, Piamonte aplicación de las 18 prácticas claves, en el componente comunitario de la estrategia AIEPI.	Porcentaje de cumplimiento de la estrategia de Diseño, reproducción y entrega de material educativo sobre las 18 prácticas claves a cada uno de los participantes y los grupos conformados. Evaluación pre y post del AIEPI- en Matriz DOFA	20%	2012	100%	SGP - Sistema General de Participaciones	ALCALDIA - SSMPAL - ESE - DEPARTAMENTO
100 % de niños atendidos y documentados con la historia clínica en el componente clínico de la estrategia AIEPI	Porcentaje de Aplicación de las Historias clínicas de AIEPI a los niños y niñas que consulten en la institución.	20%		100%		
	Porcentaje de Sistematización y evaluación de resultados.	20%		100%		
Operativización de UROCs - UAIRACs y seguimiento a las existentes	Porcentaje de Seguimiento y evaluación de las 8 UROCs y UAIRACs mediante un acta donde se incluya las funciones.	50%		100%		
	Porcentaje de Capacitación al personal de salud y personal de la comunidad responsables de las UROCs y UAIRACs. Reproducción y entrega de rotafolio a cada uno de los responsables.	50%		100%		
	Porcentaje de cumplimiento en el Diligenciar y analizar mensualmente los registros correspondientes a la estrategia.	50%		100%		
	Porcentaje de cumplimiento en Realizar seguimientos bimestrales a cada una de las UROCs y UAIRACs implementadas mediante visita de campo, donde se incluya la revisión de registros de atención, remisiones, educación y seguimiento a los niños.	50%		100%		
Operativización de UROCs - UAIRACs y seguimiento a las existentes	Porcentaje de cumplimiento para Realizar consolidado de las actividades ejecutadas con análisis cualitativo y cuantitativo.	50%		100%		
100% de los actores, instituciones sectoriales y organizaciones comunitarias del municipio capacitado en AIEPI de gestión local.	Porcentaje de cumplimiento en la convocatoria de actores institucionales, sectoriales y comunitarios.(comisaria de familia, secretaria de salud, educación, familias en acción, red unidos, cultura y deporte, iglesias, policía, madres comunitarias, restaurantes escolares)	50%		100%		
	Porcentaje de cumplimiento en la Elaboración del plan de capacitación (capacitaciones)	50%		100%		
	Porcentaje de cumplimiento en la Elaboración del plan operativo de la estrategia AIEPI.	50%	100%			
	Porcentaje de cumplimiento entrega de material educativo a cada uno de los participantes.	50%	100%			

PLAN DE DESARROLLO MUNICIPAL
ALCALDIA DE PIAMONTE 2012 - 2015

SECTOR / ESTRATEGIA / PROGRAMA	INDICADORES	LINEA DE BASE		METAS 2015	FUENTE DE FINANCIACION	RESPONSABLE
		INICIAL	AÑO			
MEJORAR LA SALUD MATERNA, SEXUAL Y REPRODUCTIVA TODOS SALUDABLES						
Conformación y/o fortalecimiento de la red social para la promoción y garantía del derecho a la protección de la salud sexual y reproductiva, de carácter comunitario e intersectorial.	Porcentaje de Selección y convocatoria de los actores comunitarios e intersectoriales.	0%	2012	100%	SGP - Sistema General de Participaciones	ALCALDIA - SSMPAL - ESE - DEPARTAMENTO
	Porcentaje de cumplimiento en la Conformación de la red mediante acto administrativo que incluya las funciones por cada sector.	0%		100%		
	Porcentaje de cumplimiento Elaboración de Plan de acción.	0%		100%		
	Porcentaje de seguimiento de Seguimiento y evaluación trimestral a los compromisos adquiridos mediante el plan de acción.	0		100%		
50% de gestantes captadas en el primer y segundo trimestre de embarazo.	Porcentaje de cumplimiento Diseñar e implementar una estrategia de discriminación positiva a gestantes.	0	2012	100%	SGP - Sistema General de Participaciones	ALCALDIA - SSMPAL - ESE - DEPARTAMENTO
	Porcentaje de cumplimiento en la Aplicación de instrumentos para el censo de gestantes y mapeo de las gestantes.	50%		100%		
	Porcentaje de cumplimiento en la Construcción de una base de datos de las gestantes inscritas en control prenatal, que permita identificación de riesgos, monitoreo a signos de alarma y cumplimiento a las actividades de promoción y prevención.	50%		100%		
50% de gestantes captadas en el primer y segundo trimestre de embarazo.	Porcentaje de cumplimiento en Reporte mensual de adherencia de las gestantes a las actividades médicas, odontológicas, de vacunación y de laboratorio.	50%	2012	100%	SGP - Sistema General de Participaciones	ALCALDIA - SSMPAL - ESE - DEPARTAMENTO
	Porcentaje de cumplimiento en el Reporte mensual de insistentes.	50%		100%		
	Porcentaje de cumplimiento en las Visita domiciliaria a las insistentes en los formatos establecidos por la SDSC. 6. Directorio telefónico de actores sociales para seguimiento	50%		100%		
100% de gestantes captadas y con educación	Porcentaje de cumplimiento en el diseño y reproducción de una estrategia de comunicación para el cambio de comportamiento (CCC) dirigida a gestantes y sus familias.	50%	2012	100%	SGP - Sistema General de Participaciones	ALCALDIA - SSMPAL - ESE - DEPARTAMENTO
	Porcentaje de cumplimiento en el proceso de educación las gestantes y su familia, enfocada en los factores de riesgo y signos de alarma de la gestación parto y puerperio.	60%		100%		
	Porcentaje de cumplimiento en el diseño y aplicación de un instrumento de evaluación a la educación brindada.	60%		100%		

PLAN DE DESARROLLO MUNICIPAL
ALCALDIA DE PIAMONTE 2012 - 2015

SECTOR / ESTRATEGIA / PROGRAMA	INDICADORES	LINEA DE BASE		METAS	FUENTE DE FINANCIACION	RESPONSABLE
		INICIAL	AÑO	2015		
80% del personal de salud actualizado en temas de salud sexual y reproductiva.	Porcentaje de cumplimiento en la Capacitaciones y/o actualizaciones	50%	2012	100%	SGP - Sistema General de Participaciones	ALCALDIA - SSMPAL - ESE - DEPARTAMENTO
	Porcentaje de cumplimiento en la Estrategia de código rojo.	50%		100%		
	Porcentaje de cumplimiento en la Guías de atención para principales causas de complicaciones de las gestantes, CPN.	50%		100%		
	Porcentaje de cumplimiento en la Sentencia C-355 de 2006.	0		100%		
	Porcentaje de cumplimiento en la aplicación de los Servicios Amigables para jóvenes y adolescentes	0		100%		
	Porcentaje de morbilidad materna	0		100%		
	Porcentaje de cumplimiento en el modelo programático de VIH.	10%		100%		
80% del personal de salud actualizado en temas de salud sexual y reproductiva.	Porcentaje de cumplimiento en el Modelo de Atención Integral en Salud para víctimas de violencia sexual e intrafamiliar.	10%	2012	100%	SGP - Sistema General de Participaciones	ALCALDIA - SSMPAL - ESE - DEPARTAMENTO
	Porcentaje de cumplimiento en la aplicación de Guías de atención para VIH población general, VIH gestantes, sífilis congénita y gestacional.	10%		100%		
	Porcentaje de cumplimiento en la aplicación de los Métodos modernos de planificación familiar	30%		100%		
	Porcentaje de cumplimiento en la Prevención de cáncer de cuello uterino, de mama y próstata.	0		100%		
	Porcentaje de gestantes con prueba rápida para VIH	40%		100%		
	Porcentaje de cumplimiento en la Asesoría para la prueba voluntaria para VIH	10%		100%		
100% de parteras pertenecientes al municipio identificadas y clasificadas	Porcentaje cumplimiento caracterización de parteras (realizar clasificación según experiencia, conocimiento, reconocimiento social, formación occidental o ancestral) con enfoque diferencial.	30%	2012	100%	SGP - Sistema General de Participaciones	ALCALDIA - SSMPAL - ESE - DEPARTAMENTO
	Porcentaje de cumplimiento en Actualizar el censo de parteras.	30%		100%		
	Porcentaje de cumplimiento en la Formulación del plan de capacitación integral (CPN, IAMI, AIEPI, maternidad segura).	30%		100%		
	Porcentaje de cumplimiento en la Ejecución de plan de capacitación con elaboración de material didáctico culturalmente ajustado.	40%		100%		

PLAN DE DESARROLLO MUNICIPAL
ALCALDIA DE PIAMONTE 2012 - 2015

SECTOR / ESTRATEGIA / PROGRAMA	INDICADORES	LINEA DE BASE		METAS 2015	FUENTE DE FINANCIACION	RESPONSABLE
		INICIAL	AÑO			
100% de parteras pertenecientes al municipio identificadas y clasificadas	Porcentaje de cumplimiento diseño de instrumento de recolección de información que contenga: CPN, atención de partos, morbilidad, mortalidad, información de recién nacido, registro civil, inclusión en el SGSSS, control de C y D y Control de Planificación Familiar.	30%	2012	100%	SGP - Sistema General de Participaciones	ALCALDIA - SSMPAL - ESE - DEPARTAMENTO
	Porcentaje de cumplimiento en la Realización de reuniones bimestrales de intercambio de información.	10%		100%		
5% de jóvenes y adolescentes del total de la población atendidos en servicios amigables con énfasis en consejería, oferta anticonceptiva de métodos modernos y de emergencia	Porcentaje, cumplimiento realización plan municipal de atención a grupos de adolescentes asistidos de consejería en diferentes temas de SSR: Autoestima, autocuidado, ejercicio responsable de la sexualidad, derechos y deberes en salud sexual y reproductiva, métodos anticonceptivos modernos y de emergencia.	0		100%		
	Porcentaje de cumplimiento en el desarrollo de actividades lúdico-recreativas en las 3 Instituciones Educativas del municipio para la implementación del modelo de servicios amigables para jóvenes y adolescentes.	0		100%		
	Porcentaje de cumplimiento en la Implementación del modelo de servicios amigables para jóvenes y adolescentes, en donde se establezca la modalidad del servicio diferencial	0		100%		
	Porcentaje de cumplimiento en la Sistematización de indicadores de productividad con la matriz del Ministerio de Salud y Protección Social trimestral con base en las atenciones de jóvenes y adolescentes en el modelo SAJ.	0		100%		
	Porcentaje de cumplimiento en la seguimiento y evaluación a la implementación del modelo.	0		100%		
10% de la población general con asesoría y prueba voluntaria para VIH	Porcentaje de cumplimiento en la Campaña de asesoría y prueba voluntaria para VIH en población general, en coordinación con EPS.	0		100%		
	Porcentaje de cumplimiento en el Diseño y reproducción de estrategias de comunicación para el cambio de comportamiento (CCC) para la promoción de la prueba voluntaria de VIH	0		100%		
	Porcentaje de cumplimiento en la Adaptación de un modelo de asesoría y consejería para la prueba voluntaria de VIH.	0		100%		

PLAN DE DESARROLLO MUNICIPAL
ALCALDIA DE PIAMONTE 2012 - 2015

SECTOR / ESTRATEGIA / PROGRAMA	INDICADORES	LINEA DE BASE		METAS 2015	FUENTE DE FINANCIACION	RESPONSABLE
		INICIAL	AÑO			
Implementación del programa para la prevención del CA uterino, con énfasis en la prueba de ADN para VPH según directriz del Departamento	Porcentaje de cumplimiento identificación de población vulnerable y canalización de los servicios de tamizaje, detección y tratamiento de los riesgos y daños en SSR, con énfasis en la prueba de ADN para VPH, en coordinación con las EPS al menos el 25% de la población objeto del municipio de acuerdo al programa de CA del Cauca. garantía de acceso oportuno de confirmación diagnóstica de VPH y tratamiento de lesiones cervicales de alto grado al 100% de las mujeres con este hallazgo.	0	2012	100%	SGP - Sistema General de Participaciones	ALCALDIA - SSMPAL - ESE - DEPARTAMENTO
	Porcentaje de cumplimiento en el desarrollo de una estrategia de comunicación, para el control de CA de Cérvix en el municipio.	0		100%		
	Porcentaje de cumplimiento en el Desarrollo de una estrategia de movilización social para la promoción de los derechos del SSSGS en relación con la detección del cáncer de cuello uterino	0		100%		
	Porcentaje de cumplimiento para disminuir tasa de cáncer de cuello uterino	0		100%		
	Porcentaje de cumplimiento en la garantía de acceso oportuno de confirmación diagnóstica de VPH y tratamiento de lesiones cervicales de alto grado al 100% de las mujeres con este hallazgo.	0		100%		
Implementar programa para la detección de la anemia en mujeres gestantes.	Porcentaje de cumplimiento en la Programación para la detección de la anemia implementado	0		100%		
Mantener la razón de mortalidad materna.	Razón de mortalidad materna	0		0		
Lograr mínimo cuatro 4 controles prenatales en cada mujer que llega a parto	Porcentaje de nacidos vivos con cuatro o más controles prenatales	40%		70%		
Incrementar porcentaje de atención institucional del parto	Porcentaje de atención institucional del parto	30%		70%		
Incrementar Atención del parto por personal calificado	Atención del parto por personal calificado	40%		70%		
Aumentar la Prevalencia de uso de métodos anticonceptivos	Prevalencia de uso de métodos anticonceptivos	50%		70%		
Disminuir el Porcentaje de mujeres gestantes de 15 a 19 años	Porcentaje de mujeres gestantes de 15 a 19 años	30%		5%		
Mantener el porcentaje de mujeres gestantes con sífilis que han sido diagnosticadas y tratadas antes de la semana 17	Porcentaje de mujeres gestantes con sífilis que han sido diagnosticadas y tratadas antes de la semana 17	0		0		

PLAN DE DESARROLLO MUNICIPAL
ALCALDIA DE PIAMONTE 2012 - 2015

SECTOR / ESTRATEGIA / PROGRAMA	INDICADORES	LINEA DE BASE		METAS 2015	FUENTE DE FINANCIACION	RESPONSABLE
		INICIAL	AÑO			
NINGUNO CON HAMBRE Y DESNUTRIDO						
Plan Municipal de Alimentación - Nutrición actualizado y operativo.	Porcentaje de cumplimiento en actualizar el plan municipal de alimentación y nutrición.	50%	2012	100%	SGP - Sistema General de Participaciones	ALCALDIA - SSMPAL - ESE DEPARTAMENTO
	Porcentaje de cumplimiento en la elaboración el plan de acción y cronograma de actividades.					
	Porcentaje de cumplimiento en la realización del seguimiento bimestral y evaluación de resultados.					
Software de vigilancia nutricional operando	Porcentaje de cumplimiento en el reporte mensual de los niños y niñas menores de 2 años, menores de 5 años y de 5 a 17 años.	50%	2012	100%	SGP - Sistema General de Participaciones	ALCALDIA - SSMPAL - ESE DEPARTAMENTO
	Porcentaje de cumplimiento en análisis de los datos.					
	Porcentaje de cumplimiento en el reporte trimestral de la información nutricional para ser enviado a la SDSC según modelo de informe.					
Actualizar el diagnostico de gestantes malnutridas y gestantes con anemia nutricional.	Porcentaje de cumplimiento en la identificación y canalización de las embarazadas malnutridas y con anemia nutricional, construcción de la base de datos y caracterización de la misma.	0	2012	100%	SGP - Sistema General de Participaciones	ALCALDIA - SSMPAL - ESE DEPARTAMENTO
	Porcentaje de cumplimiento en el análisis comparativo mensual de la Información recolectada.					
	Porcentaje de cumplimiento en el reporte trimestral de la información para ser enviada a la SDSC según modelo de informe.					
Canalización y seguimiento hasta lograr la recuperación nutricional de los menores de 2 años con algún grado de desnutrición	Porcentaje de cumplimiento en la Identificación y canalización de los menores de 2 años con algún grado de desnutrición.	5%	2012	100%	SGP - Sistema General de Participaciones	ALCALDIA - SSMPAL - ESE DEPARTAMENTO
	Porcentaje de cumplimiento en el seguimiento de los menores de 2 años con algún grado de desnutrición hasta lograr la recuperación nutricional en coordinación interinstitucional con las EPS, Alcaldía, ICBF.					
100% de una estrategia de complementación nutricional implementada en niños menores de 5 años y madres gestantes.	Porcentaje de cumplimiento en la identificación de grupos vulnerables de la población no afiliada al SGSSS.	0	2012	100%	SGP - Sistema General de Participaciones	ALCALDIA - SSMPAL - ESE DEPARTAMENTO
	Porcentaje de cumplimiento en la realización de las acciones de desparasitación y suplementación con micronutrientes según protocolo establecido.					
Seguimiento a la mediana duración de lactancia materna exclusiva.	Porcentaje de cumplimiento en la Aplicación del instrumento para el seguimiento de la mediana de duración de lactancia materna exclusiva.	2	2012	6	SGP - Sistema General de Participaciones	ALCALDIA - SSMPAL - ESE DEPARTAMENTO
	Porcentaje de cumplimiento en la Consolidación y análisis de la información.					
Bajo peso al nacer	Proporción de nacidos vivos con bajo peso al nacer menos de 2500 gramos	1	2012	100%	SGP - Sistema General de Participaciones	ALCALDIA - SSMPAL - ESE DEPARTAMENTO

PLAN DE DESARROLLO MUNICIPAL
ALCALDIA DE PIAMONTE 2012 - 2015

SECTOR / ESTRATEGIA / PROGRAMA	INDICADORES	LINEA DE BASE		METAS 2015	FUENTE DE FINANCIACION	RESPONSABLE
		INICIAL	AÑO			
Lactancia Materna	Proporción de iniciación de lactancia en la media hora siguiente al parto	100%	2012	100%	SGP - Sistema General de Participaciones	ALCALDIA - SSMPAL - ESE DEPARTAMENTO
	Numero promedio de meses de lactancia materna con alimentación complementaria	2		12		
	Numero de instituciones amigas acreditadas por AIMI	0		1		
Desnutrición crónica de 1 - 4 años	Proporción de desnutrición crónica de 1 - 4 años	10%		0		
	Proporción de desnutrición crónica de 5- 9 años	0		0		
	Proporción de desnutrición crónica de 10 - 17 años	0		0		
Anemia nutricional	Proporción de menores de 5 años con anemia	0		0		
	Proporción de menores de 5 años con anemia	0		0		
Alimentación escolar	Proporción de estudiantes que reciben desayuno con educación oficial	800		800		
	Proporción de estudiantes que reciben almuerzo con educación oficial	800		800		
Fomentar hábitos saludables en el Municipio	Nª de restaurantes escolares con la estrategia hábitos nutricionales saludables	5	40			
	Nª de hogares fami con la estrategia promoción de la lactancia materna exclusiva 6 meses	0	3			
	Nª de complementos nutricionales y micronutrientes a población menores de 5 años con carencia nutricional	0	200			
	% de acciones de la elaboración e implementación el plan de seguridad alimentaria	0	20			
	Nª de adultos mayores y discapacidad con hábitos saludables	0	200			
REDUCCION DE SUSTANCIAS PSICOACTIVAS Y VIOLENCIA INTRAFAMILIAR - TODOS SALUDABLES						
Plan de salud mental formulada con énfasis en APS y los programas de reducción del uso de SPA y reducción de la violencia intrafamiliar.	Porcentaje de cumplimiento en la Actualización el plan de salud mental con participación institucional y comunitaria.	50%	2012	100%	SGP - Sistema General de Participaciones	ALCALDIA - SSMPAL - ESE DEPARTAMENTO
	Porcentaje cumplimiento Plan de salud mental, lineamientos de APS (Reducción del uso de sustancias psicoactivas con la implementación del Sistema de Gestión Estratégica y reducción de la violencia intrafamiliar con lineamientos HAZ - PAZ).					

PLAN DE DESARROLLO MUNICIPAL
ALCALDIA DE PIAMONTE 2012 - 2015

SECTOR / ESTRATEGIA / PROGRAMA	INDICADORES	LINEA DE BASE		METAS 2015	FUENTE DE FINANCIACION	RESPONSABLE
		INICIAL	AÑO			
Red socio institucional y comunitaria fortalecida para la implementación del componente de salud mental en APS.	Porcentaje de cumplimiento, Identificar y caracterizar la red socio institucional y comunitario.	30%	2012	100%	SGP - Sistema General de Participaciones	ALCALDIA - SSMPAL - ESE DEPARTAMENTO
	Porcentaje de cumplimiento en la conformación de la red mediante acto administrativo, con responsabilidades por cada sector.					
	Porcentaje de cumplimiento, capacitación a la red en torno a la implementación del componente de SM en APS y sus procesos comunitarios. (tamizaje, detección, primeros auxilios emocionales, canalización y rehabilitación basada en la comunidad, conceptos de salud mental, Intervención en crisis, Resolución de conflictos, fortalecimiento de resiliencia, competencias institucionales y sociales en salud mental, buen trato, prevención de trastornos mentales y del consumo de sustancias psicoactivas) y que han aplicado la metodología del sistema de diagnóstico estratégico (SIDIES).					
	Porcentaje de cumplimiento en la Definición de un plan de trabajo para la implementación del componente de SM en APS.					
	Porcentaje de cumplimiento en el Seguimiento y evaluación trimestral a los compromisos adquiridos mediante el plan de acción.					
Red socio institucional y comunitaria fortalecida para la implementación del componente de salud mental en APS.	Porcentaje de cumplimiento en la Sensibilización a la institucionalidad académica en el componente de salud mental en Atención Primaria en Salud.	30%	2012	100%	SGP - Sistema General de Participaciones	ALCALDIA - SSMPAL - ESE DEPARTAMENTO
	Porcentaje de cumplimiento en la implementación de las zonas de orientación escolar.					
	Porcentaje de cumplimiento en la Incorporación del componente de SM en APS en SAAJ, AIEPI, entornos saludables, zonas de orientación escolar (ZOE)					
Realizar el 100% de tamizajes a la población detectada y canalizada con trastornos mentales y problemas psicosociales.	Porcentaje de cumplimiento en la aplicación de tamizajes (SRQ - RQC y APGAR FAMILIAR) identificando grupos de población vulnerable: desplazados, jóvenes y mujeres cabeza de familia con instrumentos validados por el Ministerio de Salud y Protección Social.	50%	2012	100%	SGP - Sistema General de Participaciones	ALCALDIA - SSMPAL - ESE DEPARTAMENTO
	Porcentaje de cumplimiento en la canalización de los casos identificados con posible trastorno mental y problema psicosocial.					
	Porcentaje de cumplimiento en la seguimientos de los casos detectados y canalizados.					
	Porcentaje de cumplimiento en la Implementación la estrategia de rehabilitación basada en la comunidad (RBC).					

PLAN DE DESARROLLO MUNICIPAL
ALCALDIA DE PIAMONTE 2012 - 2015

SECTOR / ESTRATEGIA / PROGRAMA	INDICADORES	LINEA DE BASE		METAS 2015	FUENTE DE FINANCIACION	RESPONSABLE
		INICIAL	AÑO			
Seguimiento al 100% de los indicadores de salud mental del municipio.	Porcentaje de cumplimiento en la Identificación de trastornos mentales, suicidios e intentos de suicidio con participación institucional - comunitaria y a través de los RIPS.	50%	2012	100%	SGP - Sistema General de Participaciones	ALCALDIA - SSMPAL - ESE DEPARTAMENTO
	Porcentaje de cumplimiento en la caracterización del consumo de sustancias psicoactivas.					
	Porcentaje de cumplimiento en la caracterización de violencia intrafamiliar, maltrato infantil, abuso sexual, violencia de genero en coordinación con: EPS, IPS, Comisaria de familia, Fiscalía, URI, Policía, ICBF, medicina legal, educación, grupos organizados de mujeres, entre otros.					
	Porcentaje de cumplimiento en la implementación y/o continuidad del sistema de vigilancia de violencia intrafamiliar.					
	Porcentaje de cumplimiento en la Actualización el inventario intersectorial del recurso humano e institucional del municipio, para atender las necesidades en salud mental (Total de profesionales área social, IPS publicas, privadas, sector educación, protección, judicial y otros).					
Operativizar el 30% del programa de reducción de violencia intrafamiliar	Porcentaje de cumplimiento en la determinación acciones a ejecutar programa reducción de la violencia intrafamiliar en coordinación con entidades institucionales (sector educativo, ICBF, comisaria de familia, policía, fiscalía, URI, medicina legal) y grupos organizados de la comunidad.	20%	2012	30%	SGP - Sistema General de Participaciones	ALCALDIA - SSMPAL - ESE DEPARTAMENTO
	Porcentaje de cumplimiento en la elaboración del plan de intervención.					
	Porcentaje de cumplimiento en el Seguimiento trimestral y evaluación al cumplimiento del plan de intervención.					
100% de atención integral a los usuarios canalizados en el marco de APS	Porcentaje de cumplimiento en el Fortalecimiento de los procesos de referencia y contra referencia interinstitucional y entre las instituciones y la comunidad.	30%	2012	100%	SGP - Sistema General de Participaciones	ALCALDIA - SSMPAL - ESE DEPARTAMENTO
	Porcentaje de cumplimiento en el tratamiento integral que involucre atención individual, familiar y comunitaria vinculando las redes socio institucionales y los grupos de rehabilitación basado en la comunidad (RBC).					
80% del personal de salud con competencias para brindar atención en salud mental en el marco de APS.	Porcentaje de cumplimiento en el diseño y reproducción de una estrategia de comunicación para el cambio de comportamiento (CCC) para informar y sensibilizar a la población general en los procesos del componente de salud mental en APS.	50%	2012	80%	SGP - Sistema General de Participaciones	ALCALDIA - SSMPAL - ESE DEPARTAMENTO
	Porcentaje de cumplimiento en la entrega del material de CCC.					

PLAN DE DESARROLLO MUNICIPAL
ALCALDIA DE PIAMONTE 2012 - 2015

SECTOR / ESTRATEGIA / PROGRAMA	INDICADORES	LINEA DE BASE		METAS 2015	FUENTE DE FINANCIACION	RESPONSABLE
		INICIAL	AÑO			
ENFERMEDADES CRONICAS DEGENERATIVAS Y NO DEGENERATIVAS - TODOS SALUDABLES						
Reducir los Riesgos de enfermedades crónicas trasmisibles y promover la mejora de los índices de curación de TBC	Nº de casos detectados en TBC	0	2012	0	Estampilla Pro-Adulto Mayor - ETESA	ALCALDIA - SSMPAL - ESE - DEPARTAMENTO
	Nº de pacientes curados con TBC	0		0		
	Cumplimiento de la estrategia TAES	0		1		
	Nº de búsqueda activas de Tuberculosis y piel	0		100%		
Desarrollar en la población hábitos de vida saludable que contribuyan a disminuir la incidencia de enfermedad crónica y discapacidad	Nº de adolescentes 13-17 años en la actividad física y global	50%	2012	100%	Estampilla Pro-Adulto Mayor - ETESA	ALCALDIA - SSMPAL - ESE - DEPARTAMENTO
	Nº de adultos 18-64 años en la actividad física y global	10%		60%		
	Nº de acciones de la estrategia instituciones educativas libres de humo	5%		50%		
	Nº de acciones de la estrategia visión 20/20 a escolares, adulto mayor, discapacidad a través de campañas educativas	20%		100%		
	Nº de acciones educativas sobre cáncer de Cérvix y Próstata	10%		100%		
SALUD ORAL - TODOS SALUDABLES						
Promover buenos hábitos de salud oral en las instituciones educativas, hogares, fami del Municipio	Nº de acciones educativas en promoción de buenos hábitos de salud oral	10%	2012	100%	SGP-Sistema General de Participación	ALCALDIA - SSMPAL - ESE - DEPARTAMENTO
	Actualización del Índice COP	1		100%		
	Porcentaje de dientes permanentes en boca a los menores de 18 años	10%		100%		
	Nº de acciones de educación sobre técnica de cepillado	10%		100%		
	Nº de capacitaciones sobre identificación de casos con Fluorosis	10%		100%		
EPIDEMIOLOGICA Y DEMOGRAFIA - ACCIONES DE GESTION EN SALUD PUBLICA						
Garantizar la oportuna detección de eventos y de gestión del Riesgo en ocurrencia de enfermedades obligatorias	Nº de eventos de interés en salud publica notificados oportunamente	0	2012	48	Recursos Propios-ETESA	ALCALDIA
	Nº de coves realizadora para análisis y toma de decisiones Y control de las enfermedades de interés en salud publica	0		24		
Perfil Epidemiológico	Perfil epidemiológico actualizado	4		4		
Acciones de gestión integral para el desarrollo operativo del plan decenal de salud publica de acuerdo a la directriz del Ministerio de la Protección social	Plan decenal de salud publica elaborado	0		1		

PLAN DE DESARROLLO MUNICIPAL
ALCALDIA DE PIAMONTE 2012 - 2015

SECTOR / ESTRATEGIA / PROGRAMA	INDICADORES	LINEA DE BASE		METAS 2015	FUENTE DE FINANCIACION	RESPONSABLE
		INICIAL	AÑO			
PREVENCIÓN, VIGILANCIA Y CONTROL DE LOS RIESGOS PROFESIONALES						
Promover la implementación y cumplimiento del Programa de Salud Ocupacional en las empresas del municipio.	Número de campañas de promoción realizadas.	1	2012	4	Recursos Propios	ALCALDIA
PROMOCION SOCIAL - SISTEMA DE SALUD - POBLACIONES DIVERSAS ETNICA - INFANCIA Y ADOLESCENCIA - VICTIMAS - TERCERA EDAD Y DISCAPACIDAD						
Formular e implementar el plan de articulación intersectorial para la canalización de acciones de promoción de la salud, prevención de riesgos y atención de poblaciones especiales.	Formular e implementar el plan de articulación intersectorial para la canalización de acciones de promoción de la salud, prevención de riesgos y atención de poblaciones especiales.	0%	2012	100%	ETESA-Recursos Propios- Estampilla proadulto mayor y discapacidad- ETESA	ALCALDIA - SSMPAL - ESE - DEPARTAMENTO
Desarrollar Promoción social con las 4 prioridades de salud publica a poblaciones por diversidad étnica -Infancia y adolescencia (Indígenas, afro, campesinos, víctimas, desplazados, discapacitados, jóvenes , niños), red unidos y familias en acción	Nª de acciones realizadas en cada una de estas poblaciones diferentes	0%		100%		
Caracterización-Diagnostico de salud de la población indígena, afro, discapacidad, adulto mayor, primera infancia -víctimas en el Municipio	Nª de acciones realizadas en el proceso de caracterización de poblaciones diferentes.	30%		100%		
Gestionar el Programa SISPI para comunidades indígenas	Nª de acciones realizadas para el SISPI comunidades indígenas	0%		100%		
Gestionar o elaborar el Programa de discapacidad y adulto mayor	Nª de acciones realizadas en atención adulto mayor y discapacidad	10%		100%		
Gestionar el Programa de atención a la primera Infancia	Nª acciones realizadas en atención a la primera Infancia	10%		100%		
Gestionar el programa para atención a población madres cabeza de hogar	Nª de acciones realizadas en atención madres cabeza de hogar	0%		100%		
Articular el programa de atención a población víctimas de desplazamiento PIU 2011 - 2014	Nª de acciones realizadas del PIU	10%		100%		

PLAN DE DESARROLLO MUNICIPAL
ALCALDIA DE PIAMONTE 2012 - 2015

SECTOR / ESTRATEGIA / PROGRAMA	INDICADORES	LINEA DE BASE		METAS 2015	FUENTE DE FINANCIACION	RESPONSABLE
		INICIAL	AÑO			
EMERGENCIAS Y DESASTRES						
Mejorar la capacidad de Respuesta de la red de servicios de salud del Municipio de Piamonte frente a las urgencia emergencias y desastres	Plan local de emergencia y contingencia formulado por la ESE en el municipio de Piamonte	0%	2012	100%	Recursos Propios	ALCALDIA - SSMPAL - ESE - DEPARTAMENTO
	Socializar el plan de emergencia y contingencia hospitalaria a la comunidad y CLOPAD	0		100%		
Actualizar y articular los planes de emergencia hospitalaria en el Punto de Atención Piamonte con los planes locales de emergencia dentro del municipio.	Numero de Puestos de salud con plan de emergencia hospitalaria actualizado y articulado con los planes locales de emergencia.	0		100%		
Preparar a través de simulacros de atención la respuesta de la red pública ante la presencia de desastres y emergencias.	Numero de puestos de salud y instituciones que realizan simulacros de atención de emergencias al año.	0		100%		

PLAN DE DESARROLLO MUNICIPAL
ALCALDIA DE PIAMONTE 2012 - 2015

SECTOR / ESTRATEGIA / PROGRAMA	INDICADORES	LINEA DE BASE		METAS 2015	FUENTE DE FINANCIACION	RESPONSABLE
		INICIAL	AÑO			
DESARROLLO AGROPECUARIO - MUNDO RURAL, SOBERANIA ALIMENTARIA DESARROLLO ECONOMICO, EMPLEO & GENERACION DE INGRESOS EJE ESTRATEGICO						
Fortalecer los procesos de producción y Diversificación agropecuaria con énfasis en el desarrollo empresarial y la generación de ingresos sostenidos	Porcentaje de organizaciones legalmente constituidas apoyadas y fortalecidas	35%	2012	16%	SGP - GOB DPTAL - MINAGRI	ALCALDIA - SAG - SP
	Numero de Productores Agropecuarios apoyados y fortalecidos, en cada uno de sus programas	100		200		
	Porcentaje de productos Hechos en Piamonte - Rotulados y posicionados	0		2%		
	Numero de Organizaciones articuladas al encadenamiento en Producción, Comercialización e Industrialización	3		8		
Mejorar la calidad Nutricional y la gastronomía Piamonense	Numero de encuentros regionales de intercambio gastronómico	0		4		
	Numero de organizaciones o personas capacitadas en gastronomía y lineamientos de nutrición	0		30		
	Porcentaje de ingresos sostenidos para productores organizados con el acompañamiento de la secretaria agricultura municipal	0		10%		
Capacitación, Asistencia Técnica, Fomento y Trasferencia de tecnología para el personal administrativo, grupos, asociaciones y el pequeño productor	Numero de eventos de capacitación, talleres, Charlas, foros, seminarios realizados con organizaciones y pequeños productores en general	0		15		
	Numero de eventos con demostración de método, Practicas, días de campo, jornadas de campo experiencias exitosas realizadas con organizaciones y pequeños productores en general	0		15		
	Porcentaje de programas implementados para el fomento de cultivos de corto plazo (Frutales de clima cálido, arroz, maní, yuca, maíz, frijol, hortalizas, otros)	0		15%		
Formulacion e implementar proyectos para seguridad y soberania alimentaria para la poblacion en situacion de victima	Porcentaje de familias en situacion de victima atendidas	0	50%			

PLAN DE DESARROLLO MUNICIPAL
ALCALDIA DE PIAMONTE 2012 - 2015

SECTOR / ESTRATEGIA / PROGRAMA	INDICADORES	LINEA DE BASE		METAS 2015	FUENTE DE FINANCIACION	RESPONSABLE
		INICIAL	AÑO			
DESARROLLO AGROPECUARIO - MUNDO RURAL, SOBERANIA ALIMENTARIA DESARROLLO ECONOMICO, EMPLEO & GENERACION DE INGRESOS EJE ESTRATEGICO						
Planificación y desarrollo de programas de generación de ingresos para la población en situación de víctima	Dinamizar la funcionalidad de la mesa de estabilización socioeconómica	0	2012	4%	SGP - GOB DPTAL - MINAGRI	ALCALDIA - SAG - SP
	Estudio de mercado y diagnóstico de perfiles vocacionales y ocupacionales de la población víctima	0		1%		
	Numero de proyectos productivos para población víctima implementados	0		3%		
	Porcentaje de personas víctimas ocupadas de manera formal con SGSS con ingresos iguales o superiores al mínimo	0		20%		
	Porcentaje de población víctima con proyectos productivos que reciben asistencia técnica	0		50%		
	Numero de organizaciones de población víctima apoyadas	0		4		
	Capacitación, Asistencia Técnica, Fomento y Tránsito de tecnología para el personal administrativo, grupos, asociaciones y el pequeño productor	Porcentaje de programas implementados para el fomento de cultivos de largo plazo (Frutales de clima cálido, chontaduro, palma, zacha inchi, cacao, caña panelera, plátano, otros)		0		
	Porcentaje de acciones de apoyo y fomento implementado a Productores de Caña Panelera	0		20%		
	Porcentaje de adopción o Tránsito de Tecnología implementada en el sector	10%		30%		
	Porcentaje de programas para el fomento de Especies Menores - piscicultura implementado y acompañado por la Secretaría de Agricultura Municipal	7%		20%		
	Acciones de implementación de tecnologías de la información y las comunicaciones en desarrollo del sector productivo	0	30%			

PLAN DE DESARROLLO MUNICIPAL
ALCALDIA DE PIAMONTE 2012 - 2015

SECTOR / ESTRATEGIA / PROGRAMA	INDICADORES	LINEA DE BASE		METAS 2015	FUENTE DE FINANCIACION	RESPONSABLE
		INICIAL	AÑO			
DESARROLLO AGROPECUARIO - MUNDO RURAL, SOBERANIA ALIMENTARIA DESARROLLO ECONOMICO, EMPLEO & GENERACION DE INGRESOS EJE ESTRATEGICO						
Participación comunitaria	Creación Numero de sesiones del CMDR -	0	2012	4	SGP - GOB DPTAL - MINAGRI	ALCALDIA - SAG - SP
	Numero de predios legalizados	0		50		
	Numero de baldíos titulados	150		300		
	Numero de mercados o ferias campesinas impulsadas por la administración	4		4		
	Porcentaje de apoyo y fomento para la adquisición de tierras a Campesinos e Indígenas y comunidades Afrodescendientes	0		20%		
Mejoramiento genético de ganado bovino para Carne y Leche	Numero de Bovinos Doble Propósito con inseminación artificial	0		100		
	Porcentaje de bovinos pie de cría adquiridos para fomento al mejoramiento genético	0		5%		
Créditos blandos a productores con iniciativas viables sostenidas y sustentables	Porcentaje de beneficiarios del crédito con acompañamiento y asistencia técnica de la secretaria de agricultura	0		100%		
	Numero de solicitud de credito y microcredito aceptada para atender a la población en situación de victima	0	20%			

PLAN DE DESARROLLO MUNICIPAL
ALCALDIA DE PIA MONTE 2012 - 2015

SECTOR / ESTRATEGIA / PROGRAMA	INDICADORES	LINEA DE BASE		METAS 2015	FUENTE DE FINANCIACION	RESPONSABLE
		INICIAL	AÑO			
AGUA POTABLE, ALCANTARILLADO Y SANEAMIENTO BÁSICO						
Fortalecimiento de la infraestructura domiciliar y comunitaria de acuerdo a los niveles de concentración de población y situación de ubicación geográfica	Proporción de viviendas con servicios de acueductos en Veredas y Cabeceras Corregimentales	54.4%	2012	70%	SGP - PDA - MVT	ALCALDIA - SP - ESP
	Numero de estudios y diseños realizados, radicados en los fondos de cofinanciación y con asignación presupuestal	3		10		
	Número de proyectos realizados para afianzar la gestión pública del sector - MGA	4		20		
Incrementar el numero de personas atendidas con el servicio de acueducto	Numero de beneficiarios atendidos por ampliación de cobertura en Acueducto área urbana	116		300		
	Numero de beneficiarios atendidos por ampliación de cobertura en Acueducto área rural	220		400		
Incrementar el numero de personas atendidas con el servicio de alcantarillado	Numero de Alcantarillados construidos	2		3		
	Numero de Alcantarillados ampliados o mejorados	2		3		
	Numero de beneficiarios atendidos por ampliación de cobertura en alcantarillado área urbana	52		352		
	Porcentaje de necesidades del sistema de alcantarillado y saneamiento básico rural - cubierto	15%		35%		
Potencializar los recursos del Plan Departamental de Aguas - PDA	Acciones y proyectos sustentados para financiación del PDA	2		4		
Mejorar la conservación y protección del medio ambiente y minimizar los riesgos	Numero de cuencas o microcuencas protegidas	1		4	SGP - PDA - CRC - MVT - MMA	
	Numero de cuencas o microcuencas reforestadas	31		41		
	Porcentaje de los subsidios aplicados a los servicios de acueducto y alcantarillado	70%		70%	SGP	

PLAN DE DESARROLLO MUNICIPAL
ALCALDIA DE PIAMONTE 2012 - 2015

SECTOR / ESTRATEGIA / PROGRAMA	INDICADORES	LINEA DE BASE		METAS 2015	FUENTE DE FINANCIACION	RESPONSABLE	
		INICIAL	AÑO				
AGUA POTABLE, ALCANTARILLADO Y SANEAMIENTO BÁSICO							
Mejorar la conservación y protección del medio ambiente y minimizar los riesgos	Numero de cuencas o microcuencas con plan de manejo o plan de ordenamiento	0	2012	2	SGP - PDA - CRC - MVT - MMA	ALCALDIA - SP - ESP	
	Numero de rellenos sanitarios funcionales con operatividad y con plan de manejo	1		1			
	Acciones para el manejo integral de residuos solidos	2		3			
	Implementación de tecnología, maquinaria y equipos para fortalecer la prestación del servicio	0		2	SGP - PDA - MVT		
	Numero de proyectos de alcantarillado de aguas lluvias en metodología MGA elaborados	0		2			
	Gestion y cofinanciacion para fortalecer las redes de alcantarillado de aguas lluvias construido en los centros poblados	2%		5%			
Fortalecimiento continuo para el Desarrollo de la infraestructura propia del sector Agua Potable y Saneamiento Básico	Numero de baterías sanitarias y posos sépticos implementados en area rural	145		250			
	Numero de Plantas de Tratamiento Aguas Residuales PTAR construidas, mejoradas o ampliadas funcionando	2		3	SGP - CRC		ALCALDIA - SG - SP - CRC
	Porcentaje de vertimientos que incumplen con los estándares de disminución de contaminación	100%		50%			
Afinar y garantizar el suministro de agua apta para el consumo humano	Numero de proyectos para construcción o mejoramiento de plantas de agua potable elaborados en ficha MGA	0		3	SGP - PDA - MVT		ALCALDIA - SP - ESP
	Gestion y cofinanciación de Plantas de agua potable construidas o Mejoradas y con mantenimiento, funcionando	0	2				

PLAN DE DESARROLLO MUNICIPAL
ALCALDIA DE PIAMONTE 2012 - 2015

SECTOR / ESTRATEGIA / PROGRAMA	INDICADORES	LINEA DE BASE		METAS 2015	FUENTE DE FINANCIACION	RESPONSABLE
		INICIAL	AÑO			
RECREACION, DEPORTE & APROVECHAMIENTO DEL TIEMPO LIBRE CON ENFOQUE DIFERENCIAL						
Aumentar el porcentaje de personas que practican alguna actividad deportiva	Porcentaje de personas que practican alguna actividad deportiva, recreativa o aficionada	40%	2012	60%	SGP - COLD - INDEP	ALCALDIA - SEM DEPORTE Y CULTURA
	Porcentaje de I.E. o C.E. que participan en la difusión, promoción y práctica de actividades deportivas constantes	20%		40%		
Incrementar la participación del sector de población infancia, niñez, juventud y adolescencia en la practica de actividades deportivas	Numero de C.E. o I.E. vinculados al Sistema Departamental y Nacional de competencias deportivas	0		3		
	Porcentaje de deportistas que asisten a juegos y competencias deportivas intermunicipales, departamentales o nacionales	5%		10%		
	Porcentaje de deportistas que asisten a juegos y competencias deportivas intermunicipales	40%		60%		
Fortalecimiento y fomento a las Escuelas de formación Deportiva	Número de escuelas de formación Deportiva apoyadas e inscritas en la red Departamental o Nacional	5		5		
	Numero de eventos de formación en las distintas modalidades de practicas deportivas	10		15		
	Porcentaje de acciones de reconocimiento e incentivos al talento deportivo Piamonense	0		20%		
Fomento, apoyo e implementación del Consejo de Juventudes Piamonenses	Porcentaje de apoyo al Consejo de Juventudes Piamonenses	6%		16%		
Fomento y fortalecimiento al programa de Recreación y Aprovechamiento del tiempo libre	Número de eventos de integración realizados en desarrollo del fomento al Deporte y aprovechamiento del tiempo libre	5		20		
Fortalecimiento a la infraestructura propia del sector Deporte	Numero de polideportivos, canchas de Futbol o complejo deportivo, construido mejorados o ampliados	5		20		
	Numero de cubiertas construidas para polideportivos o canchas múltiples	0		2		
	Numero de polideportivos construidos con cofinanciación	2		5		
	Porcentaje apoyos en dotacion para escuelas de formacion deportiva, centros e instituciones educativas	80%		100%		
	Porcentaje de apoyo en dotacion grupos, ligas, equipos en el municipio	10%	20%			

PLAN DE DESARROLLO MUNICIPAL
ALCALDIA DE PIAMONTE 2012 - 2015

SECTOR / ESTRATEGIA / PROGRAMA	INDICADORES	LINEA DE BASE		METAS 2015	FUENTE DE FINANCIACION	RESPONSABLE
		INICIAL	AÑO			
CULTURA, ESPARCIMIENTO SANO Y RESALTE DE SUS TRADICIONES CON ENFOQUE DIFERENCIAL						
Implementación de las tecnologías de la información y las comunicaciones para desarrollo del sector deporte	Acciones de implementación de tecnologías de la información y comunicaciones	0	2012	30%	SGP - MINCUL - FMCUL	ALCALDIA - SEM DEPORTE Y CULTURA
Impulsar la lectura y la escritura, taller de pintura facilitar la circulación y el acceso a la información y a la generación del conocimiento	Porcentaje de personas comunidad escolar y ciudadanía en general que utilizan las bibliotecas públicas	20%		40%		
Fomentar los procesos de formación artística y cultural con desarrollo de la creatividad	Número de Escuelas de Formación Artística y Cultural apoyadas e inscritas en la Red Departamental o Nacional	2		5		
	Numero de Centros e Instituciones Educativas con dotación de uniformes e implementos	3		10		
	Porcentaje de niños y niñas menores de 6 años beneficiarios de programas que promueven los derechos culturales	0		20%		
Implementación de las tecnologías de la información y las comunicaciones para desarrollo del sector cultura	Porcentaje de acciones de implementación de tecnologías de la información y comunicaciones	0		40%		
Fortalecer la apropiación social del patrimonio cultural, fomento y apoyo a encuentros culturales, fiestas y eventos de integración	Número de eventos realizados para la integración Artística y Cultural	1		4		
	Acciones de reconocimiento y apoyo a personas o	0		20%		
	Numero de casas de la cultura construidas, Mejoradas o ampliadas	0		2		
	Número de fiestas tradicionales y festividades apoyadas	2		4		
	Acciones de apoyo dotación y fomento de grupos artísticos, culturales para la convivencia interétnica	6	6			
	Numero de casas de la cultura construidas	1	2			

PLAN DE DESARROLLO MUNICIPAL
ALCALDIA DE PIAMONTE 2012 - 2015

SECTOR / ESTRATEGIA / PROGRAMA	INDICADORES	LINEA DE BASE		METAS 2015	FUENTE DE FINANCIACION	RESPONSABLE
		INICIAL	AÑO			
CULTURA, ESPARCIMIENTO SANO Y RESALTE DE SUS TRADICIONES CON ENFOQUE DIFERENCIAL						
	Numero de casas de la cultura con dotación para el desarrollo cultural y artístico	1	2012	2	SGP - MINCUL - FMCUL	ALCALDIA - SEM DEPORTE Y CULTURA
	Numero de bienes de interés cultural construidos, mejorados y restaurados con enfoque diferencial	0		2		
	Número de grupos, ligas, clubes u organizaciones con dotación para la práctica de su actividad definida	2		4		
Gestionar la protección y cuantificación del patrimonio Histórico de Piamonte, promoción y conservación de las tradiciones artísticas y culturales	Número de sitios o lugares espirituales, religiosos o ancestrales mejorados, adecuados o construidos	0		2		
	Numero de personas que asisten a escuelas de formación artística y cultural	0		100		
	Numero de beneficiarios de cursos, asesorías capacitación en formación, artística, cultural	35		100		
	Numero de eventos de integración Intercultural fomento de la Administración Municipal	2	6			

PLAN DE DESARROLLO MUNICIPAL
ALCALDIA DE PIAMONTE 2012 - 2015

SECTOR / ESTRATEGIA / PROGRAMA	INDICADORES	LINEA DE BASE		METAS 2015	FUENTE DE FINANCIACION	RESPONSABLE
		INICIAL	AÑO			
DESARROLLO AMBIENTAL & ECOTURISMO - ORDENAMIENTO Y MANEJO & GESTION DEL RIESGO MACIZO PIEDEMONTE AMAZONICO UNA ESTRATEGIA REGIONAL						
Coordinación Interinstitucional para lograr el reconocimiento de Piamonte Patrimonio Ambiental por su oferta en Flora, Fauna, y recurso Hídrico	Numero de eventos, fomento para el reconocimiento de Piamonte Patrimonio Ambiental por sus potencialidades	0	2012	4	SGP	SP - SDA - ESP
	Porcentaje de logros en desarrollo ambiental sostenible resaltando a Piamonte como Municipio ; Despensa de Agua, Oxígeno, Biodiversidad y servicios ambientales	0		5%		
Implementar acciones para recuperación y protección de áreas degradadas	Porcentaje de Hectáreas de ecosistemas con regulación para la oferta hídrica	0		5%		
	Numero de hectáreas de bosques reforestados	8		8		
	Numero de predios adquiridos para la conservación y protección de cuencas o microcuencas abastecedoras de agua	1		4		
	Porcentaje de Área reforestada en cuencas y microcuencas abastecedoras de agua para acueductos	2%		5%		
	Porcentaje de acciones articulados al ordenamiento y uso eficiente de los recursos hídricos y ambientales	0		10%		
Afinar una visión de largo plazo de nuevas alternativas para el uso de energía	Numero de programas e incentivos para el uso de energía renovable	0		1		
	Porcentaje del presupuesto destinado exclusivamente a atacar la problemática de cambio climático	0		2%		
	Acciones que contribuyen a reducir el impacto por el cambio climático en la población y su entorno	0		6		
Contribuir a la seguridad, el bienestar, la calidad de vida y el desarrollo sostenible de la población piamonense mediante el control y la reducción del riesgo por desastres naturales	Numero de personas afectadas por desastres por año	30		0	SGP	SP - SDA - ESP

PLAN DE DESARROLLO MUNICIPAL
ALCALDIA DE PIAMONTE 2012 - 2015

SECTOR / ESTRATEGIA / PROGRAMA	INDICADORES	LINEA DE BASE		METAS 2015	FUENTE DE FINANCIACION	RESPONSABLE
		INICIAL	AÑO			
DESARROLLO AMBIENTAL & ECOTURISMO - ORDENAMIENTO Y MANEJO & GESTION DEL RIESGO MACIZO PIEDEMONTE AMAZONICO UNA ESTRATEGIA REGIONAL						
Contribuir a la seguridad, el bienestar, la calidad de vida y el desarrollo sostenible de la población piamonense mediante el control y la reducción del riesgo por desastres naturales	Numero de personas muertas por desastres por año	0	2012	0	SGP - CH	ALCALDIA - SG - SP
	Acciones de prevención de desastres teniendo en cuenta resultados del PIGR plan integral de gestión del riesgo	8		10	SGP	ALCALDIA - SG - SP - CRC
	Porcentaje Infraestructura construida para prevenir desastres naturales y acciones de compensación	4%		8%		
	Porcentaje de perdida de infraestructura básica sectorial por causa de desastres	0		0%		
Controlar la minería ilegal	Numero de acciones de seguimiento a títulos mineros	0		3	SGP - CRC	ALCALDIA - SG - SP
	Numero de estrategias formuladas para prevenir el auge de la minería ilegal	0		3		
	Porcentaje de vertimientos que incumplen con los estándares de disminución de contaminación	100		50%		
Impulsar el desarrollo Ecoturístico sostenible para el municipio, por su oferta ambiental, flora, fauna, paisajística, fuentes naturales de agua y escenarios de esparcimiento	Porcentaje de la infraestructura del sector mejorada y preparada para brindar servicios turísticos	0		10%		
	Numero de personas o grupos capacitados en prestación de servicios ecoturístico	0		6		
	Acciones de formación del recurso humano para la productividad y competitividad en el sector ecoturístico	0		4		

PLAN DE DESARROLLO MUNICIPAL
ALCALDIA DE PIAMONTE 2012 - 2015

SECTOR / ESTRATEGIA / PROGRAMA	INDICADORES	LINEA DE BASE		METAS 2015	FUENTE DE FINANCIACION	RESPONSABLE
		INICIAL	AÑO			
DESARROLLO AMBIENTAL & ECOTURISMO - ORDENAMIENTO Y MANEJO & GESTION DEL RIESGO MACIZO PIEDEMONTE AMAZONICO UNA ESTRATEGIA REGIONAL						
Fortalecimiento de la infraestructura publica del sector para lograr mejores servicios a la comunidad	Numero de cuencas o microcuencas con Plan de ordenamiento o Manejo Integral	0	2012	3	SGP - SSD - MPS	ALCALDIA - SDAG - SP
	Numero de viveros forestales Municipales implementados	0		1		
	Numero de mataderos funcionales mejorados o construidos	0		2		
	Numero de rellenos sanitarios en las cabeceras corregimentales funcionando	1		2	SGP - PDA	
	Numero de Plantas de tratamiento de aguas residuales construidas, mejoradas y con mantenimiento funcionando	0		2		
	Numero de Plantas de tratamiento de agua Potable construidas	0		2		
Difusión y apoyo a la cultura ciudadana	Acciones de formación, difusión y acompañamiento a la población para el avance en la cultura de conservación y protección del medio ambiente, manejo adecuado de basuras, manejo del ruido y el aire. Cultura ciudadana	0		8	SGP - PDA - CRC	ALCALDIA - SDAG - SP - SG

PLAN DE DESARROLLO MUNICIPAL
ALCALDIA DE PIAMONTE 2012 - 2015

SECTOR / ESTRATEGIA / PROGRAMA	INDICADORES	LINEA DE BASE		METAS 2015	FUENTE DE FINANCIACION	RESPONSABLE
		INICIAL	AÑO			
TRANSPORTE INFRAESTRUCTURA VIAL MOVILIDAD & CONECTIVIDAD						
Mejorar el acceso a los medios de transporte de los Piamonenses	Porcentaje de caminos vecinales Mejorados	37%	2012	60%	SGP - MT - DPTO	ALCALDIA - SP
	Numero de Km realizados con el sistema de Minga comunitaria - coordina Promotoria de desarrollo comunitario y oficina planeación	5		10		ALCALDIA - SP - PDC
	Gestión para el fortalecimiento de la red vial terciaria para lograr una mejor conectividad en el nivel intermunicipal y regional	0		40%		ALCALDIA - SP
Facilitar el uso de la infraestructura para el transporte	Porcentaje de caminos veredales construidos	20%		35%		
	Numero de kms construidos	37		50		
	Numero de Kms mejorados y mantenidos	11		25		
	Porcentaje de generación de empleo propio del sector vial, movilidad y conectividad	15%		30%		
	Número de Kms pavimentados en las Cabeceras Corregimentales	0.5		2		
	Numero de puentes colgantes construidos, mejorados y con mantenimiento	5		5		
Mejorar la seguridad vial	Porcentaje de reducción del numero de muertes y heridos por accidentes de tránsito	0		0		
Afianzar el enriquecimiento de la cultura ciudadana	Acciones de formación, divulgación y promoción para el peatón y conductores de vehículos (Moto - cuatrimoto - vehículo sencillo - vehículo articulado)	0	3			

PLAN DE DESARROLLO MUNICIPAL
ALCALDIA DE PIAMONTE 2012 - 2015

SECTOR / ESTRATEGIA / PROGRAMA	INDICADORES	LINEA DE BASE		METAS 2015	FUENTE DE FINANCIACION	RESPONSABLE
		INICIAL	AÑO			
INFRAESTRUCTURA DE SERVICIOS PUBLICOS - ELECTRIFICACION						
Aumentar la cobertura en servicio de energia eléctrica	Cobertura del servicio de energia eléctrica en zonas no interconectadas	2%	2012	2%	SGP - MME - DPTO	ALCALDIA - SP
	Cobertura del servicio de energia eléctrica en el sistema interconectado nacional	15%		25%		
	Horas diarias promedio de servicio de energia eléctrica en zonas no interconectadas	0				
	Número de beneficiarios atendidos con los recursos del Municipio - casos de pobreza extrema	0		100%		
Impulso y fomento a la gestión para la cobertura de gas natural domiciliario	Porcentaje de cobertura del servicio de gas natural	100%		100%		
	Numero de proyectos elaborados en la metodología MGA	0		2		
	Numero de proyectos viabilizados en la metodología MGA	0		2		

PLAN DE DESARROLLO MUNICIPAL
ALCALDIA DE PIAMONTE 2012 - 2015

SECTOR / ESTRATEGIA / PROGRAMA	INDICADORES	LINEA DE BASE		METAS 2015	FUENTE DE FINANCIACION	RESPONSABLE	
		INICIAL	AÑO				
VIVIENDA DE INTERES SOCIAL AREA RURAL & URBANA							
Incrementar la oferta de vivienda nueva en el territorio piamonense	Número de proyectos de autoconstrucción de vivienda para población en situación vulnerable o de Pobreza	0		1	SGP - MVT - DPTO	ALCALDIA - SP -	
Fortalecimiento de la gestión para lograr ampliación de cobertura y apoyo a proyectos - Vivienda de Interés Social - Vivienda digna	Número de beneficiarios atendidos con los recursos del Municipio casos de pobreza extrema	0		100%			
	Implementación de techos para fomento de calidad en vivienda digna VIS (Vivienda de Interés Social)	60		100			
	Número de grupos apoyados en la gestión y cofinanciación de proyectos	1		4			
Habilitar suelo para construcción de vivienda de interés social	Adquisición de terrenos para VIS	72					
	Numero de proyectos viabilizados en la metodología MGA	0		4			
Atender a las familias en situación de victimas, en situación de discapacidad en el area urbana y rural	Numero de proyectos viabilizados para la poblacion que incluya población victima	0	2012	100%		SGP - MVT - DPTO	ALCALDIA - SP - OAD
	Porcentaje de poblacion victima identificada con proyecto de vivienda	0		100%			
	Porcentaje de hogares de poblacion victima con subsidios otorgados	0		25%			
	Porcentaje de mujeres cabeza de hogar en situacion de victima beneficiadas	0		20%			
	Numero de viviendas como apoyo a familias afectadas por desastres naturales	0		100%			
Mejorar las condiciones de habitabilidad en poblacion victima de piamonte	Hogares beneficiados de poblacion victima con proyectos de mejoramiento para vivienda rural y urbano	0		50%			
	Numero de viviendas como apoyo a familias red Unidos	0		100%			
	Numero de viviendas como apoyo a familias en situación de discapacidad	0		100%			
	Garantizar la seguridad juridica de la tenencia del predio en que viven para la poblacion en situacion de victima	0		100%			

PLAN DE DESARROLLO MUNICIPAL
ALCALDIA DE PIAMONTE 2012 - 2015

SECTOR / ESTRATEGIA / PROGRAMA	INDICADORES	LINEA DE BASE		METAS	FUENTE DE FINANCIACION	RESPONSABLE
		INICIAL	AÑO	2015		
DESARROLLO COMUNITARIO POLITICO Y CIUDADANO - GESTION SOCIAL - ATENCION A ETNIAS & POBLACION VULNERABLE						
Capacitación, Asistencia Técnica y seguimiento a procesos comunitarios en todos los ejes del desarrollo social con enfoque diferencial	Número de eventos de capacitación a la comunidad	2	2012	12	SGP -	ALCALDIA - SG - SP - PDC - A E
	Número de eventos de capacitación a JAC y organizaciones comunitarias	5		8		
	Numero de eventos de capacitación para población Afro y población Indígena	5		5		
Fomento y fortalecimiento de roles y procesos de la Administración para el mejoramiento continuo de la actitud del servidor Público	Número de eventos de capacitación orientada a funcionarios públicos	2		4		ALCALDIA - SG
Desarrollar el principio de corresponsabilidad en la protección de los derechos de la infancia, la niñez, la juventud y la adolescencia que están en riesgo	Porcentaje de procesos de atención a la niñez, Infancia y Adolescencia reportados y con seguimiento	0		100%		ALCALDIA - SG - COMISARIA FAMILIA
Garantizar el derecho a las mujeres a una vida libre de violencias, lograr la igualdad de genero y autonomía de la mujer	Numero de iniciativas para prevenir la violencia contra la mujer	0		10		ALCALDIA - SG
	Porcentaje de mujeres protegidas o atendidas integralmente ante hechos de violencia en su contra	0		100%		
	Brecha porcentual en la tasa de participación femenina en la vida publica territorial	0	0			
Articular estrategias para garantizar a la población víctima el acceso al derecho a la alimentación	Porcentaje de adultos mayores víctimas incluidos en programas de complementación alimentaria	0	100%			
	Porcentaje de madres gestantes y lactantes en situación de víctima en programas de ración alimentaria	0	100%			

PLAN DE DESARROLLO MUNICIPAL
ALCALDIA DE PIAMONTE 2012 - 2015

SECTOR / ESTRATEGIA / PROGRAMA	INDICADORES	LINEA DE BASE		METAS 2015	FUENTE DE FINANCIACION	RESPONSABLE	
		INICIAL	AÑO				
DESARROLLO COMUNITARIO POLITICO Y CIUDADANO - GESTION SOCIAL - ATENCION A ETNIAS & POBLACION VULNERABLE							
Garantizar el goce efectivo de los derechos a la población en situación de víctima	Porcentaje de hogares con niños y niñas incluidos en el RUPD con vacunas de DPT y Triple Viral	0	2012	100%	SGP -	ALCALDIA - SG -	
	Taza de cobertura neta de educación en población desplazada por nivel educativo	70%		70%			
	Proporción de hogares incluidos en el RUPD en los que sus miembros cuentan con todos los documentos de identificación según edad y genero	90%		100%			
	Proporción de hogares que recibieron los tres componentes básicos de ayuda humanitaria de emergencia (alimentación, alojamiento y salud)	60%		70%			
	Total de organizaciones de PD que participan efectivamente en las decisiones de las políticas públicas sobre desplazamiento forzado	2		2			
	Porcentaje de desarrollo de programas de prevención y atención a niños, niñas adolescentes población en situación de víctima, maltrato infantil, violencia intrafamiliar, abuso y explotación sexual con depresión o intentos suicidas y declarados en abandono	0		100%			
	Apoyo y acompañamiento en desarrollo de la Ley de víctimas 1448 de 2011	0		100%			
	Fortalecimiento porcentual para el funcionamiento y operatividad de la comisaria de familia con profesionales de apoyo	30%		45%			
Dinamizar espacios adecuados para la participación de la población en situación de víctima	Las organizaciones de víctimas cuentan con escenarios y condiciones para su participación efectiva	0		100%			ALCALDIA - COMISARIA FAMILIA
	Porcentaje de organizaciones de víctima en funcionamiento	0		100%			
	Las organizaciones de víctimas participan de manera efectiva en las decisiones de la política pública sobre víctimas	0	100%				
	Plan de capacitaciones elaborado	0	1				

PLAN DE DESARROLLO MUNICIPAL
ALCALDIA DE PIAMONTE 2012 - 2015

SECTOR / ESTRATEGIA / PROGRAMA	INDICADORES	LINEA DE BASE		METAS 2015	FUENTE DE FINANCIACION	RESPONSABLE
		INICIAL	AÑO			
DESARROLLO COMUNITARIO POLITICO Y CIUDADANO - GESTION SOCIAL - ATENCION A ETNIAS & POBLACION VULNERABLE						
Las organizaciones de victimas obtienen respuestas oportunas a sus sugerencias y solicitudes	Respuesta adecuada y oportuna a las sugerencias e inquietudes de las victimas	70%	2012	100%	SGP -	ALCALDIA - SG -
Fortalecimiento impulso y fomento de la Ciencia, Tecnología e Innovación y las tecnologías de la información y las comunicaciones para lograr un desarrollo comunitario sostenido	Porcentaje de JAC dotadas con equipos de computo	0		20%		
	Porcentaje de organizaciones comunitarias con dotación de equipos de computo	0		20%		
Buscar efectos positivos de crecimiento económico, social y del Talento Humano en un desarrollo intercultural para el mejoramiento continuo	Numero de alianzas publico privadas - contratos plan, impulsadas por la administración y la comunidad en los consejos comunitarios de desarrollo	0		4		ALCALDIA - SG - SP
	Eventos de consejos de política social	13		25		ALCALDIA - SG
Impulso y fortalecimiento del comité local de emergencia y gestión del riesgo	Acciones porcentuales de fortalecimiento al comité local de emergencias y la defensa civil	24%		35%		ALCALDIA - SP
Fortalecimiento, impulso y fomento a las organizaciones comunitarias, afinar el avance en la cobertura de los programas sociales del estado	Numero de organizaciones comunitarias legalmente constituidas y que hayan contado con el acompañamiento de la Administración Municipal	6		11		ALCALDIA - SDA - SP
	Porcentaje de beneficiarios nuevos de los programas sociales del Estado	0		10%		ALCALDIA - UNIDOS
	Numero de partidos políticos organizados y con directivas Piamonenses reconocidos	0		2		ALCALDIA - SG
	Número de concejos comunitarios de Participación y concertación comunitaria apoyados y con acompañamiento	0		4		ALCALDIA - SG - PDC
	Número porcentual de requerimientos de la comunidad atendidos y con reporte delegado a las diferentes dependencias de la administración	0	100%	ALCALDIA - SG - CI		
	Número de informes de gestión y rendición de cuentas a la comunidad	0	4			

PLAN DE DESARROLLO MUNICIPAL
ALCALDIA DE PIAMONTE 2012 - 2015

SECTOR / ESTRATEGIA / PROGRAMA	INDICADORES	LINEA DE BASE		METAS 2015	FUENTE DE FINANCIACION	RESPONSABLE
		INICIAL	AÑO			
FORTALECIMIENTO INSTITUCIONAL & EQUIPAMIENTO MUNICIPAL						
Niños y niñas con identidad jurídica	Jornadas interinstitucionales de registro de niños y niñas menores entre 0 y 7 años (registro civil)	0	2012	4	SGP	ALCALDIA - UNIDOS
	Niños y niñas menores de 1 año registrados inscritos en programas de PAIPI	0		95%		
Garantizar el tramite de documentos de identidad para la población en situación de victimas	Porcentaje de personas identificadas con cedula de ciudadanía	0		90%		
	Porcentaje de niños o niñas de 7 - 17 años con tarjeta de identidad	0		90%		
	Porcentaje de personas identificadas con registro civil	0		4%		
	Jornadas de expedición de libretas militares	0		4		
Garantizar el registro y actualización en el formato único de victimas en el municipio	Porcentaje de niños o niñas nacidos después de los hechos de violencia en hogares registrados - que están incluidos o que tengan solicitud de inclusión en dicho registro	0		100%		
	Porcentaje de nacidos después del desplazamiento en hogares registrados	0		100%		
	Porcentaje de personas a quienes actualización de datos en el registro de victimas	0		20%		
Incentivar el mejoramiento de actitud del servidor público en armonía con la comunidad	Número de eventos de capacitación a funcionarios Públicos	0		12		ALCALDIA - SG - SP
Implementación del Programa de Actualización Catastral sector Rural y Urbano	Porcentaje de ingresos aumentados por esfuerzo fiscal	3%	10%	ALCALDIA - SH		
Desarrollo interétnico armónico viable en el ámbito económico, social, cultural y político - Afinar el sentido de auto reconocimiento y valoración étnica	Número de encuentros interétnicos apoyados por la Administración realizados en el nivel Municipal o Regional	0	8	ALCALDIA		

PLAN DE DESARROLLO MUNICIPAL
ALCALDIA DE PIAMONTE 2012 - 2015

SECTOR / ESTRATEGIA / PROGRAMA	INDICADORES	LINEA DE BASE		METAS 2015	FUENTE DE FINANCIACION	RESPONSABLE
		INICIAL	AÑO			
FORTALECIMIENTO INSTITUCIONAL & EQUIPAMIENTO MUNICIPAL						
Fortalecer el nivel de ingresos municipales de forma continua - garantizar una estructura financiera sana y sostenible	Porcentaje de recursos proyectado recaudar por actualización o modificación del Estatuto de Rentas Municipales	0	2012	5%	SGP	ALCALDIA - SH
	Numero de predios legalizados titulados	10%		30%		
	Número de predios con formación catastral	10%		20%		
	Porcentaje de mejoramiento de ejecución por tener una focalización del gasto social	0		15%		ALCALDIA - SP
Dinamizar una política orientada a resultados, garantizar el mejor equipo de trabajo en el marco de la aplicación de la carrera administrativa	Reformar la estructura administrativa apropiada al ente territorial buscando eficiencia en el gasto y eficacia en el servicio	15%		25%		ALCALDIA
Fortalecer los procesos de capacitación y formación del personal administrativo - fortalecimiento de capacidades	Numero de acciones de gobierno para fortalecer este programa y afianzar el desarrollo del talento humano Piamonense	2		6		ALCALDIA - SG
Fomento de la Imagen corporativa como Piamonte Patrimonio Ambiental - Macizo Piedemonte Amazónico una estrategia regional	Número de eventos para posicionamiento de la imagen corporativa Piamonte Patrimonio Ambiental - Macizo Piedemonte amazónico una estrategia regional	0		4		ALCALDIA - SG - SP
Consolidar el Sistema de Servicio al Ciudadano	Acciones de mejoramiento de los sistemas de gestión de la calidad - control interno	0		2		ALCALDIA
Fortalecer los sistemas de información	Fomento, fortalecimiento y apoyo a política de comunicación; Radio, Prensa y Televisión como herramienta dinámica de interlocución para los procesos comunitarios	10%		25%		
	Fomento, fortalecimiento y apoyo a política de comunicación; Radio, Prensa y Televisión como herramienta dinámica de interlocución para los procesos comunitario difusión a la estrategia de víctimas	0		100%		
	Porcentaje de Acciones Implementadas por la Administración emitidas en radio, documentales en televisión o video y revistas, cartillas o libros editados	0	15%	ALCALDIA - SG - SP		
	Proyectos dinamizados en el BMP - Banco Municipal de Proyectos	0	40%			

PLAN DE DESARROLLO MUNICIPAL
ALCALDIA DE PIAMONTE 2012 - 2015

SECTOR / ESTRATEGIA / PROGRAMA	INDICADORES	LINEA DE BASE		METAS 2015	FUENTE DE FINANCIACION	RESPONSABLE
		INICIAL	AÑO			
FORTALECIMIENTO INSTITUCIONAL & EQUIPAMIENTO MUNICIPAL						
	Fomento y Fortalecimiento de la política de desarrollo en Ciencia, Tecnología e Innovación	10%		40%		
	Fomento y Fortalecimiento de la política de desarrollo en Ciencia, Tecnología e Innovación	10%	2012	40%	SGP	ALCALDIA -SG - SP
	Implementación de las tecnologías de información y comunicaciones en desarrollo efectivo de la administración	5%		25%		
Mejorar la infraestructura comunitaria	Porcentaje de mejoramiento para la infraestructura comunitaria y de mercados (parques cementerios, parques populares, parques infantiles, monumentos, murales, andenes)	12%		40%		
Impulsar la formulación, revisión o ajuste del EOT - Esquema de Ordenamiento Territorial	Porcentaje de acciones aplicadas a la reglamentación urbanística en centros poblados	0		10%		
Apoyo a la formulación del Plan Integral de Gestión del Riesgo	Porcentaje de acciones implementadas por la mitigación del riesgo en zonas que se determinaron en este rango	0		30%		
Impulso a la formulación del plan de desarrollo agropecuario municipal	Porcentaje de proyectos productivos implementados por la determinación de zonas productoras promisorias	0	30%			

PLAN DE DESARROLLO MUNICIPAL
ALCALDIA DE PIAMONTE 2012 - 2015

SECTOR / ESTRATEGIA / PROGRAMA	INDICADORES	LINEA DE BASE		METAS 2015	FUENTE DE FINANCIACION	RESPONSABLE	
		INICIAL	AÑO				
JUSTICIA - SEGURIDAD Y CONVIVENCIA CIUDADANA DERECHOS HUMANOS - PARTICIPACION COMUNITARIA & GOBERNABILIDAD							
Brindar mayor acceso a la justicia, proteger a los ciudadanos en su vida, integridad, libertad, por medio de la reducción y sanción del delito, el temor a la violencia y la promoción de la convivencia	Atención de la población en centros de convivencia - personería - comisaria de familia	0	2012	100%	SGP	ALCALDIA - SG - COMISARIA FAMILA	
	Tasa de homicidio por cada 1.000 habitantes	0		0			
Numero de casos de hurto común (a personas, residencias, comercio)	Tasa de violencia intrafamiliar reportada	0		100%		ALCALDIA - SG - INPECCION	
	Numero de casos de lesiones personales atendidos	0		100%			
	Acciones de fomento, formación y capacitación para afianzar la política de convivencia pacifica y búsqueda de la paz	0		100%			ALCALDIA - SG - COMISARIA FAMILA
Involucrar a la comunidad en el gobierno territorial - Implementación de mejores procesos de planeación participativa y prospectiva	Porcentaje de aplicación de las normas legales en los procesos de planeación participativa, planeación estratégica y planeación prospectiva	0		100%		ALCALDIA - SP-	
	Porcentaje de organizaciones sociales que participan en la formulación y seguimiento a los planes de desarrollo, presupuesto publico y acciones de desarrollo territorial y comunitario	0		100%			
Impulso y difusión a la rendición de cuentas, ampliar los procesos participativos en el control social usando las TIC.	Eventos de rendición de cuentas que realiza la Administración municipal - con criterios de "Informar, dialogar y retroalimentar"	0		4		ALCALDIA - CONS GOBIERNO	
	Numero de proyectos u obras que se les hizo veeduría ciudadana	0		45%		PERSONERIA	
	Número de eventos comunitarios realizados para la concertación comunitaria y presentación de informes de Gestión	0	10%	ALCALDIA - PERSONERIA			
Divulgación y promoción de las comunicaciones en la gestión pública comunidad - Alcaldía	Fortalecer la sistematización de la información	0	45%	ALCALDIA - SP			
	Porcentaje de ejecución del sistema de información Municipal	0	40%				

PLAN DE DESARROLLO MUNICIPAL
ALCALDIA DE PIAMONTE 2012 - 2015

SECTOR / ESTRATEGIA / PROGRAMA	INDICADORES	LINEA DE BASE		METAS 2015	FUENTE DE FINANCIACION	RESPONSABLE
		INICIAL	AÑO			
JUSTICIA - SEGURIDAD Y CONVIVENCIA CIUDADANA DERECHOS HUMANOS - PARTICIPACION COMUNITARIA & GOBERNABILIDAD						
Fortalecimiento, Promoción y Divulgación de la cultura de aplicación de los Derechos Humanos fundamentales	Promoción y aplicación de los Derechos Humanos fundamentales niñez, infancia y adolescencia - mujer cabeza de Hogar, adulto mayor y discapacitados	0	2012	45%	SGP	ALCALDIA - COMISARIA - PERSONERIA - SG
	Número de eventos de promoción y divulgación de los derechos del niño desde la diversidad étnica y cultural	0		4		
	Porcentaje de victimas del plan de atención por violencia sexual basada en genero con enfoque diferencial	0		100%		
Todos con familia - derecho de existencia	Número de casos atendidos por la Comisaria de Familia	0		100%		
	Porcentaje de atención de niños declarados en abandono o peligro	0		100%		
	Niños, niñas en situación de adoptabilidad	0		100%		
	Eventos o campañas de prevención y control del delito de inasistencia alimentaria	0		4		
Ciudadanía o identidad	Ningún niño o niña menor de 11 años sin registro	0		100%		
	Todos participando en espacios sociales	0		100%		
Igualdad de genero y autonomía de la mujer	Número de iniciativas para prevenir la violencia contra la mujer	0		8		
Protección	Porcentaje de atención de niños y niñas victimas de la violencia intrafamiliar	0		100%		
	Ninguno abusado sexualmente	0		100%		
	Personas menores de 18 años en situación de calle	0		100%		
	Adolescentes entre 12 - 17 años infractores de la Ley penal	0		100%		
	Adolescentes entre 12 - 17 años privados de la libertad procesados conforme a la ley (debido proceso)	0		100%		
	Personas menores de 18 años atendidos por situación de población victima	0		100%		
	Ninguno desprotegido campañas de prevención y control del delito de inasistencia alimentaria	0		100%		

PLAN DE DESARROLLO MUNICIPAL
ALCALDIA DE PIAMONTE 2012 - 2015

SECTOR / ESTRATEGIA / PROGRAMA	INDICADORES	LINEA DE BASE		METAS 2015	FUENTE DE FINANCIACION	RESPONSABLE
		INICIAL	AÑO			
JUSTICIA - SEGURIDAD Y CONVIVENCIA CIUDADANA DERECHOS HUMANOS - PARTICIPACION COMUNITARIA & GOBERNABILIDAD						
Fortalecimiento y fomento de la política de Anticorrupción Administrativa	Porcentaje de aplicación de la norma jurídica en los procesos de ejecución de la Administración	0		100%		
Fomentar la política de convivencia y paz	Incrementar los mecanismos de participación de la sociedad civil en el desarrollo social con enfoque diferencial	0	2012	100%	SGP	ALCALDIA - PDC - ASUNTOS ETNICOS
Fomentar la integración intercultural	Promover la igualdad de oportunidades equitativo en desarrollo social, económico y político de los grupos étnicos	0		100%		
	Porcentaje de fortalecimiento a la infraestructura requerida en resguardos indígenas	0		45%		
	Porcentaje de fortalecimiento a la infraestructura requerida para la población Afrodescendientes	0		45%		
Atención a la población en situación de víctimas, aplica los Derechos Humanos y Reconciliación	Porcentaje de familias atendidas por situación de víctimas	70%		100%		
	Porcentaje de personas atendidas por situación de víctimas	70%		100%		
Establecer los mecanismos de prevención y protección de sus derechos para población en situación de víctima	Actualizar y socializar el plan de contingencia	0		4		
	Actualizar y socializar los planes de prevención	0		100%		
Planes de salvaguarda apoyados grupos étnicos en el municipio de Piamonte	Planes de salvaguarda formulados, articulados y apoyados	0		100%		
Dinamizar las instancias municipales para el goce efectivo de los derechos para la población en situación de víctimas						ALCALDIA - OEMAV
Dinamizar la mesa de prevención y protección del comité territorial de justicia transicional del municipio	Mesas de trabajo social del comité	0	2012	16		
	Socializar y garantizar la aplicabilidad de las rutas de protección y prevención a la población en situación de víctima	0		8		
Definir mecanismos para prevenir la vinculación de la población civil en el conflicto	Elaborar y actualizar el mapa de vulnerabilidad, riesgo y oportunidades para prevenir y proteger a la población	0		1		
	Actualizar el informe de riesgo y factores protectores como mecanismo de prevención	0		4		

PLAN DE DESARROLLO MUNICIPAL
ALCALDIA DE PIAMONTE 2012 - 2015

SECTOR / ESTRATEGIA / PROGRAMA	INDICADORES	LINEA DE BASE		METAS 2015	FUENTE DE FINANCIACION	RESPONSABLE
		INICIAL	AÑO			
JUSTICIA - SEGURIDAD Y CONVIVENCIA CIUDADANA DERECHOS HUMANOS - PARTICIPACION COMUNITARIA & GOBERNABILIDAD						
Fortalecer programas tendientes a mejorar los vínculos familiares y capacidades al interior de las familias en situación de víctimas	Numero de programas implementados	0	2012	4	SGP	ALCALDIA - OEMAV
Desarrollar acciones para prevenir accidentes MAP - MUSE	Capacitación y orientación para prevención de MAP - MUSE	0		4		
	Porcentaje de reportes ante autoridad competente de personas víctimas afectados por MAP	0		100%		
	Porcentaje de funcionarios capacitados en derecho de reunificación familiar	0		100%		
	Campañas de difusión orientadas a mejorar la reunificación familiar	0		4		
	Porcentaje de hogares que han solicitado apoyo para la reunificación estatal	0		100%		
	Porcentaje de hogares con seguimiento sicosocial	0		100%		
Optimizar la presencia de la fuerza pública en el marco del respeto de los DIH - DH	Porcentaje de gestión realizadas	0		100%		
	Capacitación realizada a la fuerza pública	0		100%		
Reducir los índices de impunidad en el municipio	Gestión realizada para fortalecer este programa	0		4		
Capacitación para la protección de bienes de la población en situación de víctima	Campañas de capacitación a las víctimas	0		2		
	Capacitaciones a funcionarios municipales	0		2		
	Divulgación y difusión procesos	0		2		

PLAN DE DESARROLLO MUNICIPAL
ALCALDIA DE PIAMONTE 2012 - 2015

SECTOR / ESTRATEGIA / PROGRAMA	INDICADORES	LINEA DE BASE		METAS 2015	FUENTE DE FINANCIACION	RESPONSABLE
		INICIAL	AÑO			
JUSTICIA - SEGURIDAD Y CONVIVENCIA CIUDADANA DERECHOS HUMANOS - PARTICIPACION COMUNITARIA & GOVERNABILIDAD						
Dinamizar las instancias municipales para la protección de bienes de las víctimas	Porcentaje de sesiones del comité territorial de justicia transicional para protección de bienes en zonas de inminente riesgo	0	2012	100%	SGP	ALCALDIA - OEMAV
	Porcentaje de declaratorias con informe de predios expedidos por CTJT	0		100%		
	Numero de reuniones de la comisión	0		4		
Dinamizar mecanismos para la formalización de propiedad sobre los bienes	Procesos acompañados	0		100%		
	Solicitudes de protección tramitadas	0		100%		
Garantizar las condiciones para la reubicación y retorno de los hogares que así lo deseen	Porcentaje de hogares acompañados en reubicación que registran evaluaciones de condiciones de seguridad de la fuerza pública	0		100%		

NOTAS –

CONTRATOS PLAN – Alianzas público privadas

PIDERT – Programa Integral de Desarrollo Rural con Enfoque Territorial

ANH – Agencia Nacional de Hidrocarburos

PNN – Parques Nacionales Naturales

AUKA WASI – Serranía de los Churumbelos

CRC – Corporación Autónoma Regional del Cauca

NUKANCHIPA ATUNCUNAPA ALPA – Tierra de Nuestros Ancestros Organización

Resguardos INGA BAJA BOTA CAUCANA

ANEXOS

PLAN DE VIDA DE LA POBLACION INDIGENA – ETNIA INGA.

Plan Operativo Anual de Inversiones – cuatrienio.

Listado de necesidades que enunciaron las comunidades Piamonenses en las mesas de concertación y participación comunitaria, insumo que alimenta los sistemas de información municipal y que será ratificada por las diferentes Secretarías del despacho de la actual Administración Municipal.