

**REPUBLICA DE COLOMBIA  
DEPARTAMENTO DE SUCRE  
MUNICIPIO DE SUCRE  
ALCALDIA MUNICIPAL  
NIT. 892280061-6**



**ALCALDIA MUNICIPAL DE SUCRE – SUCRE, 12 de JUNIO DE 2012.**

*Sanciónese en todas sus partes el Acuerdo N° 005 del 3 de JUNIO de 2012 “POR MEDIO DEL CUAL SE ADOPTA EL PLAN DE DESARROLLO MUNICIPAL DE SUCRE – SUCRE 2012-2015”*

  
**MIGUEL MARTINEZ PEREZ**  
*Alcalde Municipal.*

**ALCALDIA MUNICIPAL DE SUCRE – SUCRE, JUNIO 21 DE 2012**

*El presente Acuerdo fue publicado en la Gaceta Municipal y fijado en la cartelera de la entrada de la Alcaldía el día 12 de junio y desfijado en la fecha.*

  
**ARGELIA RODRIGUEZ SANDOVAL**  
**Secretaria Ejecutiva Alcaldia**

**DE LA MANO CON EL PUEBLO**  
*contactenos@sucre-sucre.gov.co*  
Dir Cra 3 No 10- 10 Palacio Municipal TEL.2879203  
*Email.sucresucre\_5@hotmail.com*

REPUBLICA DE COLOMBIA  
Departamento de Sucre  
Municipio de Sucre



Alcaldía Municipal  
NIT. 892280061-6

**DE LA MANO CON EL PUEBLO**

**PLAN DE DESARROLLO MUNICIPAL  
DE SUCRE SUCRE  
2012 - 2015**

**MIGUEL A. MARTINEZ PEREZ ALCALDE**


*DE LA MANO CON EL PUEBLO*  
MIGUEL MARTINEZ PEREZ  
Alcalde Municipal

REPUBLICA DE COLOMBIA  
Departamento de Sucre  
Municipio de Sucre



Alcaldía Municipal  
NIT. 892280061-6

**REPUBLICA DE COLOMBIA  
MUNICIPIO DE SUCRE  
ALCALDIA MUNICIPAL  
SECRETARIA DE PLANEACION**



**“DE LA MANO CON EL PUEBLO”  
PLAN DE DESARROLLO MUNICIPAL  
2012-2015**

**MIGUEL ANTONIO MARTINEZ PEREZ  
ALCELDE MUNICIPAL**

*DE LA MANO CON EL PUEBLO*  
MIGUEL MARTINEZ PEREZ  
Alcalde Municipal

REPUBLICA DE COLOMBIA  
Departamento de Sucre  
Municipio de Sucre



Alcaldía Municipal  
NIT. 892280061-6

**SUCRE-SUCRE, MAYO 1 DE 2012**  
*ADMINISTRACION MUNICIPAL*

ALCALDE MUNICIPAL	MIGUEL ANTONIO MARTINEZ PEREZ
SECRETARIA EJECUTIVA	ARGELIA RODRIGUEZ
SECRETARIO DE PLANEACION	MARTIN BARRIOS JORGE
SECRETARIA DE GOBIERNO	MARCEL MONTERROZA NADJAR
SECRETARIA DE SALUD	JESUS TABORDA BELLO
SECRETARIA DE EDUCACION	KATTY LINDO CANTILLO
TESORERO MUNICIPAL	EVER MARTINEZ GARCIA
DIRECTOR DE LA UMATA	JUAN OSPINO DE LA OSSA
DIRECTOR DE LA CASA DE LA CULTURA	JUAN MONROY
DIRECTOR DEL ENTE DEPORTIVO	EDWIN LARA PEREZ
INSPECTOR DE OBRAS	MIRIAM DELGADO
GERENTE DE ACUASUCRE	YESENIA SEVERICHE NADJAR
JEFE DE OFICINA DE GESTION DE RIESGO	MARTIN MEDRANOS
JEFE DE PRESUPUESTO	PEDRO DOMINGUEZ
CONTADOR	APOLINAR PONCE MAZA
COMISARIO DE FAMILIA	GEOVANNI CURE RAMIREZ
JEFE DE ENLACE SOCIAL	VICKY MARTINEZ MAURY
INSPECTOR DE POLICIA	WILLIAN ORTIZ CABRALES
COORDINADOR DE VIVIENDA	GIOVANI VALEGA ACUÑA
ASESOR ECONÓMICO	RAFAEL TORRES
ASESOR JURIDICO	WILLIAN SARMIENTO

**DE LA MANO CON EL PUEBLO**  
**MIGUEL MARTINEZ PEREZ**  
Alcalde Municipal

REPUBLICA DE COLOMBIA  
Departamento de Sucre  
Municipio de Sucre



Alcaldía Municipal  
NIT. 892280061-6

ASESOR DE GESTION

ALBEIRO ROMERO

**CONSEJO TERRITORIAL DE PLANEACION**

Representante del Sector Salud	LIBARDO AGUAS CONTRERAS
Representante del Sector Educación	MIGUEL RACEDO MENDOZA
Representante del Sector Ambiente	ALFONSO PEREIRA
Representante del Sector Comunitario	JOSE CAMACHO VEGA
Representante del Sector Mujeres	AMERICA GONZALES JORGE
Representante del Sector Jóvenes	JAVIER CAMARGO
Representante del Sector Comercial	ORESTE MEDRANO
Representante del Sector Cultural	OSWALDO OSPINO DE LA OSSA
Representante del Sector Deportivo	EDWIN LARA PEREZ
Representante del Sector Social	SHIRLY PELUFFO
Representante del Sector Agrario	JORGE MARTINEZ HERNANADEZ
Representante del Sector Adulto mayor	HECTOR YEPEZ
Representante del Sector Familiar	MANUEL VILLADIEGO ULLOA
Representante del Sector Vivienda	FREDYS ROMERO CASARES
Representante del Sector Iglesia Católica	JOSE MARIA PACHECO
Representante del Sector Otras Iglesias	ADELFA BONILLA VANEGAS
Representante Asociaciones y ONGS	WISTER PEREZ RODRIGUEZ

**DE LA MANO CON EL PUEBLO**  
**MIGUEL MARTINEZ PEREZ**  
Alcalde Municipal

REPUBLICA DE COLOMBIA  
Departamento de Sucre  
Municipio de Sucre



Alcaldía Municipal  
NIT. 892280061-6

**CONCEJO MUNICIPAL DE GOBIERNO**

MARCOS RODRIGUZ LEGUIZAMO  
Presidente

ALVARO ALVAREZ SAMPAYO  
Vicepresidente

LIBIA BALDOVINO PAREDES  
Secretaria

JOSE LARA NASSER

YOHAMIS BARRIOS SANTOS

EUGENIO CARCAMOS MEDINA

MANOLA PALENCIA VILLAMIL

PEDRO EDILBERTO CHAVEZ

FRANSISCO JAVIER FIERRO

MARIA ADELAIDA SANCHEZ F.

ORLANDO MEJIA

JAIRO ROJAS

TOMAS MARTINEZ TARRIJFA

RAUL DIAZ BALDOVINO

**DE LA MANO CON EL PUEBLO**  
**MIGUEL MARTINEZ PEREZ**  
Alcalde Municipal

**REPUBLICA DE COLOMBIA****Departamento de Sucre  
Municipio de Sucre****Alcaldía Municipal  
NIT. 892280061-6****PRESENTACION**

Es para mi un placer y motivo de satisfacción, presentar ante mi comunidad Sucreña el Plan de Desarrollo 2012-2015 "DE LA MANO CON EL PUEBLO", el cual además de ser un instrumento de planificación y una herramienta de trabajo de la administración y las autoridades municipales, es un instrumento de participación activa de la comunidad en el ejercicio de llevar seguimiento y aportar al trabajo diario del gobierno. Hemos querido, atendiendo a lo propuesto por el Plan Nacional de Desarrollo, Estado Comunitario: Acciones Claras Para Dejar Huellas, el Programa de Gobierno Departamental y nuestra propia propuesta de gobierno, definir las estrategias y líneas de acción para el período de gobierno que comienza, escuchando a la comunidad y a todos los estamentos municipales para hacer de éste un plan integral y colectivo.

Los talleres de concertación realizados, los recorridos y visitas hechas a los distintos corregimientos y veredas, los encuentros y diálogos con la comunidad y sus representantes, el trabajo realizado por el equipo a cargo de la formulación del Plan y los demás estamentos municipales, nos permitieron reconstruir y plasmar la situación actual de nuestro municipio, identificando las principales debilidades y fortalezas hacia las cuales deben dirigirse nuestros esfuerzos. Las dificultades y necesidades son muchas, los recursos no los que quisiéramos; pero la voluntad y el compromiso de parte de su alcalde es total.

La definición y formulación de nuestro Plan de Desarrollo se acoge a todos los principios dispuestos por la Ley 152 de 1994, haciendo énfasis en los de coordinación, consistencia y prioridad del gasto público social. Se han aplicado los conceptos de Planeación Estratégica y Planeación Prospectiva, procurando con esto establecer estrategias confiables, que conduzcan al municipio a un desarrollo económico y social sostenible. Hemos pretendido romper con el paradigma de que las entidades públicas no pueden ser vistas como una empresa, esto no quiere decir que se pretenda visualizar el municipio como una entidad con ánimo de lucro, sino que sea visualizado como una entidad que no tenga ánimo de pérdidas; pretendemos entonces eficiencia en el manejo de las finanzas públicas y lograr con esto la generación de progreso y desarrollo para nuestro municipio.

**DE LA MANO CON EL PUEBLO  
MIGUEL MARTINEZ PEREZ  
Alcalde Municipal**


REPUBLICA DE COLOMBIA  
Departamento de Sucre  
Municipio de Sucre



Alcaldía Municipal  
NIT. 892280061-6

Con el deseo de que los frutos del camino que emprendemos con "DE LA MANO CON EL PUEBLO" sean los más positivos para el municipio de Sucre, quiero dar gracias, en primer lugar a Dios, por ser mi guía y el soporte de mi vida; y luego dar gracias al pueblo Sucreño, por la confianza y el apoyo ofrecidos a nuestro proyecto político y de gobierno y reiterarle mi disposición de afrontar con tenacidad y entereza el reto de dirigir los destinos de mi

querido pueblo. Pongo a su disposición mi trabajo, el de mi equipo de gobierno y el de mi familia, esperando contar con el de toda la comunidad Sucreña, en aras de construir un gran y mejor futuro.

  
*Miguel Antonio Martínez Pérez*  
*Alcalde Municipal*

**DE LA MANO CON EL PUEBLO**  
**MIGUEL MARTINEZ PEREZ**  
Alcalde Municipal



REPUBLICA DE COLOMBIA  
Departamento de Sucre  
Municipio de Sucre



Alcaldía Municipal  
NIT. 892280061-6

# PLAN DE DESARROLLO MUNICIPAL DE SUCRE SUCRE 2012 - 2015

“ DE LA MANO CON EL PUEBLO ”

## I. PRELIMINARES

*DE LA MANO CON EL PUEBLO*  
MIGUEL MARTINEZ PEREZ  
Alcalde Municipal

REPUBLICA DE COLOMBIA  
Departamento de Sucre  
Municipio de Sucre



Alcaldía Municipal  
NIT. 892280061-6

**A C U E R D O** No. 005 de Junio 3 de 2012

*Por el cual se adopta el Plan de Desarrollo Municipal de Sucre - Sucre  
2012 – 2015*

**“De La Mano Con El Pueblo”**

**EL HONORABLE CONCEJO MUNICIPAL DE SUCRE - SUCRE**, en uso de sus facultades legales y constitucionales, en especial las que confiere el numeral 2º del artículo 313 de la Constitución Política, el artículo 74 de la Ley 136 de 1994, los artículos 37,38, 39 y 40 de la Ley 152 de 1994, y

**C O N S I D E R A N D O**

Que el numeral 2do del artículo 313 de la Constitución Política establece que corresponde a los Concejos adoptar los correspondientes planes y programas de desarrollo económico y social.

Que el artículo 74 de la Ley 136 de 1994 establece que el trámite y aprobación del Plan de Desarrollo Municipal debe sujetarse a lo que disponga la Ley Orgánica de Planeación.

Que la Ley 152 de 1994 establece el procedimiento que deberá seguirse para la elaboración del Plan de Desarrollo y determina como fin, entre otros objetivos, el de garantizar el uso eficiente de los recursos y el desempeño adecuado de las funciones que corresponden al municipio.

Que el artículo 339 de la Constitución Política determina la obligatoriedad municipal en la adopción del Plan de Desarrollo.

Que el artículo 342 de la Constitución Política prevé la efectiva participación de la ciudadanía en la elaboración del Plan de Desarrollo.

**A C U E R D A:**

**ARTICULO PRIMERO:** Adóptese el Plan de Desarrollo 2012 – 2015 para el Municipio de Sucre – Sucre “De La Mano Con El Pueblo” cuyo contenido es el siguiente:

**DE LA MANO CON EL PUEBLO**  
**MIGUEL MARTINEZ PEREZ**  
Alcalde Municipal

**REPUBLICA DE COLOMBIA****Departamento de Sucre  
Municipio de Sucre****Alcaldía Municipal  
NIT. 892280061-6**

# **L. PRELIMINARES**

## **1. RESEÑA HISTORICA**

El Sucre precolombino estuvo habitado por aborígenes pertenecientes a la cultura Sinú, reconociéndose en la región a los grupos familiares KARIB Y ZENUES, que posteriormente se fusionaron dando origen a otros subgrupos como fueron los FINCENUES, ZENUFANES Y PANZENUES, siendo este último el que poblaría nuestra provincia.

Esta familia ZENÚ pertenecía lingüísticamente a los Caribe. Los objetos encontrados en la región, como son vasijas, narigueras, collares, brazaletes, ollas, etc., demuestran estas afirmaciones. Los Zenúes tenían como principales actividades económicas, la agricultura, la caza y la pesca.

Estos indígenas se encontraban diseminados por toda la extensión territorial del municipio de Sucre, organizados en numerosas aldeas, ubicadas en las orillas de los caños y ciénagas, sitios en donde hoy se levantan la mayoría de los corregimientos y veredas del municipio.

También construyeron numerosas islas artificiales donde se trasladaba parte de la población para protegerse de las inundaciones; tal es el caso de algunas islas existentes en los corregimientos de isla del Coco, El congreso, Malambo, Montería, Campo alegre, San mateo y otros.

La llegada de los españoles a estas tierras se hizo siguiendo el curso de los ríos y caños de la región. Ellos iniciaron el saqueo de las poblaciones indígenas y la destrucción de las mismas.

Correspondió a Jerónimo de Bombatí dominar los grupos indígenas que, en el momento de su llegada, habitaban el sitio que hoy ocupa la cabecera municipal; allí organizó un poblado llamado Boca de Atajo. Esta fundación se calculó para el año de 1700; el poblado pasó a llamarse más tarde Boca de Granadina, lo que hoy en Sucre (Sucre).

Jerónimo de Bombatí pasó a convertirse en el intermediario de estos pueblos; con esto se inició el proceso de mestizaje en la región.

La inmigración de gente vecina a Mompós en el Siglo XVIII, atraída por la belleza de la región y sus grandes riquezas, trajo como origen, la refundación de poblaciones en sitios donde se levantaron aldeas indígenas; de esta forma comenzó a surgir gran parte de los corregimientos y veredas que conforman la geografía de Sucre.

En el año 1910 es elevada la categoría del municipio. A partir de esta fecha comenzó a desarrollarse notablemente, aprovechando su nueva categoría existente.

**DE LA MANO CON EL PUEBLO  
MIGUEL MARTINEZ PEREZ  
Alcalde Municipal**

**REPUBLICA DE COLOMBIA**  
**Departamento de Sucre**  
**Municipio de Sucre**



**Alcaldía Municipal**  
**NIT. 892280061-6**

A partir de 1916 se presentaron las más grandes inundaciones que deformó el proceso agropecuario que se daba en la región.

La década de 1930 fue de notable desarrollo industrial, destacándose las fábricas de hielo, jabón, azúcar y cafeteras. Sucre se convirtió en el gran centro comercializador de panela que abastecía el mercado de la costa Atlántica y países vecinos.

Sin embargo, la apertura de la "Boca del Cura", canal artificial que conectaba al río Cauca con el caño Mojana, en el año 1938, trajo como consecuencias, que muchas familias emigraran y algunas poblaciones desaparecieran por la crueldad de las inundaciones.

El 1 de marzo de 1966, comienza la vida legal del recién creado Dpto. de Sucre, cori capital Sincelejo. El Municipio de Sucre hasta entonces perteneciente al Dpto. de Bolívar, paso al Dpto. de Sucre, como consecuencia de la segregación de una franja de territorio del Dpto. de Bolívar así mismo se segregó una franja del Dpto. de Córdoba para que conformara el nuevo Departamento, de Sucre, que acababa de nacer.

No obstante, las condiciones desfavorables de las últimas décadas, ha resurgido un notable avance agropecuario que ha motivado el regreso de centenares de emigrantes y el establecimiento de nuevas familias vendidas el Departamento de Bolívar, surgiendo nuevas veredas como San Rafael, El Socorro, Buenos Aires, entre otras.

A partir de 1991 con la Elección Popular de Alcaldes se generaron nuevos procesos participativos, la vida política presentó nuevos aspectos democráticos y la planificación tanto económica como social más cercanas a nuestra realidad; cada uno de los alcaldes populares diseñó su plan de desarrollo orientado a mejorar las condiciones de vida del municipio, dejando a través de sus proyectos e inversiones su huella en el camino hacia el desarrollo de nuestra región.

## 1.2. POBLACIÓN

La población del municipio de Sucre, está dada de la siguiente manera:

**TABLA N° 1: POBLACIÓN DEL MUNICIPIO DE SUCRE - 2011**

TOTAL	URBANA	RURAL	HOMBRES	MUJERES
24.386	5.902	18.484	12.994	11.392
Porcentaje	24.2%	75.8%	53.28	46.72%

Fuente: ESTIMADO PLANEACION MUNICIPAL

### 1.2.1. Grupos Etnicos

Los grupos Etnicos que se establecen aproximadamente en el municipio de Sucre, tomando como base los datos del SISBEN y poblacionales del DANE se establecen como se muestran en la siguiente tabla:

**DE LA MANO CON EL PUEBLO**  
**MIGUEL MARTINEZ PEREZ**  
**Alcalde Municipal**

**REPUBLICA DE COLOMBIA**

Departamento de Sucre  
Municipio de Sucre



Alcaldía Municipal  
NIT. 892280061-6

**TABLA N° 2: GRUPOS ETÁREOS MUNICIPALES**

EDAD	POBLACIÓN TOTAL	%	SEXO MASCULINO	%	SEXO FEMENINO	%
< 1 año	9	0.04	7	77.78	2	22.22
1 a 4 años	1.114	4.57	589	52.87	525	47.13
5 a 9 años	2.572	10.55	1344	52.26	1228	47.74
10 a 14 años	2.646	10.85	1391	52.57	1255	47.43
15 a 44 años	11.356	46.57	5990	52.75	5366	47.25
45 a 59 años	3.408	13.98	1888	55.40	1520	44.60
60 y más	3.281	13.45	1785	54.40	1496	45.60
<b>TOTAL</b>	<b>24.386</b>	<b>100</b>	<b>12.994</b>	<b>53.28</b>	<b>11.392</b>	<b>46.72</b>

Fuente: PLANEACION MUNICIPAL

**1.2.2. Población comparada**

La relación porcentual del municipio de Sucre, respecto al departamento de Sucre es del 2.84 % de los habitantes. Según cálculos realizados por Planeación Municipal la población del municipio de Sucre será de 24.386 habitantes aproximadamente.

**TABLA N° 3: POBLACIÓN COMPARADA – Municipal Vs Departamental/11**

ENTE TERRITORIAL	POBLACIÓN TOTAL	PORCENTAJE
Departamento de Sucre	860,160.habitantes	100%
Municipio de Sucre	24.386 habitantes	2.84%

**1. Población proyectada**

se proyecta la población del municipio de Sucre, hasta la vigencia del Presente Plan de Desarrollo.

**TABLA N° 4: POBLACIÓN PROYECTADA**

AÑO	POBLACIÓN	%
2004	22.308	100%
2005	22.597	100%
2006	22.895	100%
2007	23.158	100%
2008	23.427	100%
2009	23.768	100%
2010	24.076	100%
2011	24.386	100%
2012	24.703	100%
1013	25.024	100%

**DE LA MANO CON EL PUEBLO**  
**MIGUEL MARTINEZ PEREZ**  
Alcalde Municipal

**REPUBLICA DE COLOMBIA**  
**Departamento de Sucre**  
**Municipio de Sucre**



**Alcaldía Municipal**  
**NIT. 892280061-6**

2014	25.349	100%
2015	25.679	100%

Fuente: Planeación Municipal

Es preciso anotar que el presente plan ha tomado como base los datos poblacionales Consolidados en datos de planeación y el sisben Municipal.

### **1.3. SITUACION GEOGRAFICA Y LOCALIZACIÓN**

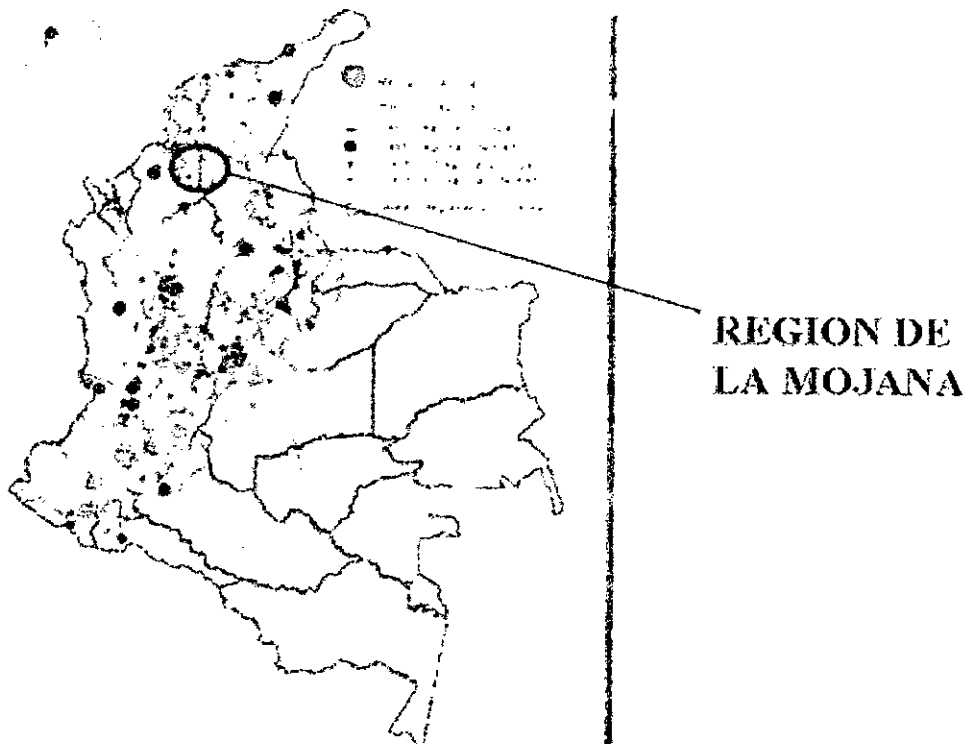
El Municipio de Sucre se encuentra ubicado en la región Caribe de la República de Colombia, en el Departamento del mismo nombre y más específicamente en la subregión Mojana, situada al sureste del Departamento de Sucre.

*DE LA MANO CON EL PUEBLO*  
**MIGUEL MARTINEZ PEREZ**  
**Alcalde Municipal**

REPUBLICA DE COLOMBIA  
Departamento de Sucre  
Municipio de Sucre



Alcaldía Municipal  
NIT. 892280061-6



*Mapa N°1: Localización Geográfica de La Región Mojana*


Limitado por las Coordenadas Geográficas 854' latitud norte, 75G 43', latitud oeste del meridiano de Greenwich y coordenadas planas X = 1 '466.500, Y= 929.000 según restricciones cartográficas del IGAC.

El Municipio de Sucre, presenta los siguientes límites geográficos:

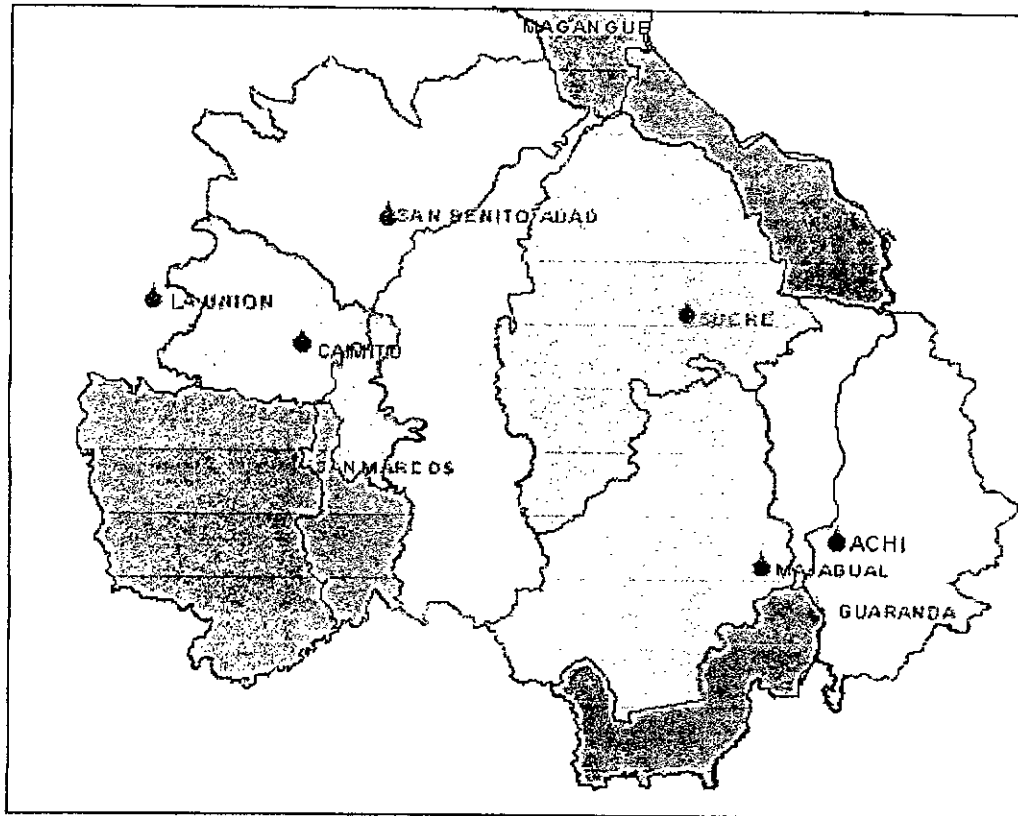
- NORTE: Municipio de Magangué.
- SUR: Municipios de Majagual.
- ESTE: Municipios de Magangué.
- OESTE: Municipios de San Benito Abad.

**DE LA MANO CON EL PUEBLO**  
**MIGUEL MARTINEZ PEREZ**  
Alcalde Municipal

REPUBLICA DE COLOMBIA  
Departamento de Sucre  
Municipio de Sucre



Alcaldía Municipal  
NIT. 892280061-6



*Mapa N°2: Límites del Municipio de Sucre*

#### 1.4. EXTENSION

Tiene una extensión aproximada de 1110,54 kms<sup>2</sup> equivalente al 10,75% del área total del Departamento. Su altura sobre el nivel del mar es de 20 m.s.n.m aproximadamente.

#### 1.5. ORGANIZACIÓN Y DIVISIÓN TERRITORIAL

El Municipio de Sucre está dividido administrativamente en un total de 36 Corregimientos, 27 veredas y 4 caseríos, en su área rural; como se detalla en la tabla siguiente:

#### TABLA N° 5: División Político Administrativa

*DE LA MANO CON EL PUEBLO*  
**MIGUEL MARTINEZ PEREZ**  
Alcalde Municipal



**REPUBLICA DE COLOMBIA**

**Departamento de Sucre  
Municipio de Sucre**



**Alcaldía Municipal  
NIT. 892280061-6**

<b>CORREGIMIENTOS</b>	<b>VEREDAS</b>	<b>CASERÍOS</b>
Arboleda		
Bajo Grande		
Bajo Pureza	Santa Elena, Caracuchas I	
Cacagual		
Calzón Blanco	Galindo	
Camajon		
Campo alegre		
Chaparral	Buenos Aires	
Concepción	Caseri	
Córdoba	San Isidro, Garrapata	
El Congreso	Mojanita, El Cedro	Mojanita
Hato Nuevo	Guamalito	
Huerta Grande	Los Guamos	
Isla Del Coco	Balanta	
Isla Grande	Caracuchas II	
La Guaripa		
La Palma	El Pajonal,	
La Redonda	Cucharal	Corneliano
La Solera	Caño Muerto, Nuevo Mamón	
La Ventura	El Garzal	Cucharito
Las Cruces	Providencia, El Socorro II	
Machetón	Mache toncito	
Malambo	La Teresa	
Montería		
Naranjal		
Nariño		
Orejero	Fundación	
Pampanilla		
Pueblo Nuevo		
Quita Sueño		
San Cayetano		
San José	Buenvista	Corredor
San Luis	San Nicolás	
San Mateo		
San Rafael	Paso de Mantequera	
Travesía	El Socorro I	

El área Urbana del municipio de Sucre se encuentra dividida en 14 barrios así:

Siete de Marzo  
Zulia. – San Salvador  
Las Delicias.

**DE LA MANO CON EL PUEBLO  
MIGUEL MARTINEZ PEREZ  
Alcalde Municipal**

**REPUBLICA DE COLOMBIA**  
**Departamento de Sucre**  
**Municipio de Sucre**



**Alcaldía Municipal**  
**NIT. 892280061-6**

Juan XXIII – Malvinas  
Santander.  
Panamá.  
Santa Lucía.  
Junin  
Ayacucho  
Dádivas  
Villa B.  
Cementerio  
Plaza principal.  
Roma y Mojana

En la actualidad se están diligenciando las construcciones de Viviendas de interés social, en la Urbanización denominada Mojana i etapa.

La mayor parte del territorio urbano municipal está constituido por edificios de uso Residencial con un porcentaje aproximadamente de un 78%, el Comercial abarca un 14%, el institucional es de un 5%, el sector Religioso con un 2% y el industrial un 1%.

#### **1.6. CLIMA**

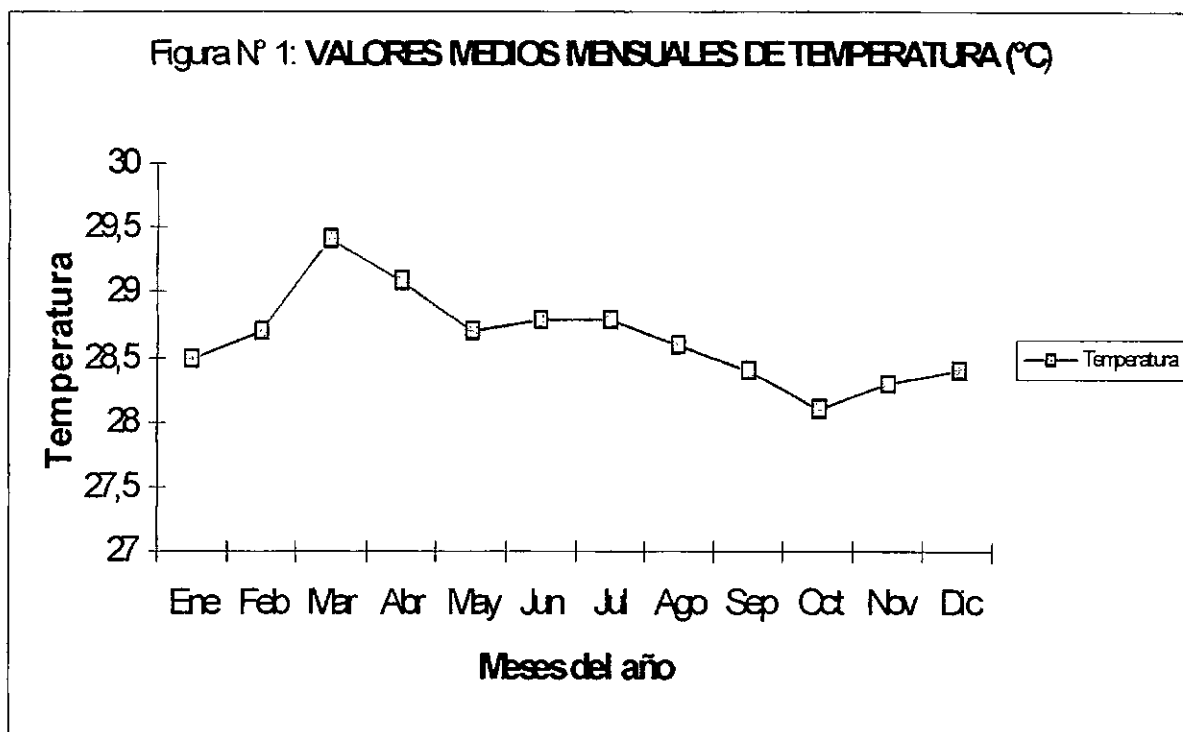
El municipio de Sucre presenta un clima cálido — húmedo característico de bosque húmedo tropical (bh T), que se refresca con los vientos Monzonicos que llegan del norte, El clima de Sucre de acuerdo a Keppen se clasifica como tropical lluvioso de Bosque (Ami) al sur y oriente del municipio y tropical lluvioso de Sabana (Aw) al Norte y Occidente. El municipio de Sucre cuenta con una temperatura promedio anual de 28.6 °C, con picos máximos de 29.8 °C en el mes de Marzo y mínimos de 28.6 °C entre Junio y Agosto; esta variación se puede apreciar en la gráfica siguiente.

**DE LA MANO CON EL PUEBLO**  
**MIGUEL MARTINEZ PEREZ**  
**Alcalde Municipal**

REPUBLICA DE COLOMBIA  
Departamento de Sucre  
Municipio de Sucre



Alcaldía Municipal  
NIT. 892280061-6



### 1.7. BALANCE HÍDRICO

Según el balance hídrico para el Caño La Mojana se concluye que el municipio presenta una deficiencia de agua en los meses de enero, febrero y marzo, época en que se evapotranspira toda el agua precipitada y se consume la almacenada.

En el mes de abril, el suelo se encuentra en proceso de almacenamiento de agua útil, quedando una reserva que se acumula mes a mes. El mes de diciembre debido al inicio de la época seca, se comienza a presentar un consumo del agua almacenada en la época lluviosa. En los meses de mayo a noviembre ocurre un exceso de agua, que aumenta la escorrentía superficial.

El paisaje de Planicie para Sucre es considerado cálido húmedo (Bosque Húmedo tropical, bhT), con precipitaciones que oscilan entre 2000 — 3000 mm. Anuales y mayores, la presencia de ciénagas condiciona una Humedad relativa y tensión de vapor alto, lo mismo que valores altos en punto de rocío.

Para concluir el análisis de los factores climáticos, es necesario aclarar que todos estos estarán sujetos a variaciones por efectos del Fenómeno del Niño, con repercusiones negativas sobre la actividad ganadera y agrícola, dado que el predominio del tiempo seco favorece al incremento de la radiación solar incidente, hay déficit en los volúmenes de precipitación en la región Caribe, con la disminución consecuente de la humedad

DE LA MANO CON EL PUEBLO  
MIGUEL MARTINEZ PEREZ  
Alcalde Municipal

**REPUBLICA DE COLOMBIA****Departamento de Sucre  
Municipio de Sucre****Alcaldía Municipal  
NIT. 892280061-6**

en el media natural y aumento de la temperatura. Esta situación será más crítica en las zonas donde no hay cobertura vegetal, que amortigüen los efectos anteriores.

En igual forma el llamado Fenómeno de la Niña, caracterizado por alta precipitación pluvial que desencadena grandes inundaciones, ocasiona la destrucción de miles de cultivos que traducen millonarias pérdidas a todos los sectores productivos. En un municipio como Sucre, con un gran potencial de aguas superficiales permanentes el Fenómeno de la Niña, incrementa los niveles de pobreza sobretodo en las poblaciones ribereñas donde el agua alcanza niveles que obligan a los habitantes de estos sectores a desplazarse a zonas que le representen menos peligro para su supervivencia.

**1.8 HIDROGRAFIA**

El municipio de Sucre, localizado al sur del departamento de Sucre en la denominada subregión Mojana, se caracteriza por ser muy anegadiza y rica en aguas superficiales temporales, permanentes y estacionarias que forman muchos ríos, caños, ciénagas y zápales, típicos de las llanuras de inundación del bajo Cauca y San Jorge.

**1.8.1. RED HIDROGRÁFICA.**

Su hidrografía, y a la vez su economía está representada por la cuenca del caño la Mojana, la micro-cuenca del caño Pancegüita y algunos caños menores como el caño de Puerquera en límites con Bolívar, el de Malambo a! sur occidente, el Malambito y Juana Paula al Occidente.

Las ciénagas que aqui se presentan dan sustento a muchas de las comunidades que allí habitan mediante la pesca y formación de playones para cultivos transitorios, como área de abastecimiento de agua de uso doméstico o para el ganado durante los meses de verano.

**1.8.2. CIENAGAS**

Son cuerpos de aguas relativamente someros, comunicados directa o indirectamente con el sistema fluvial a través de caños o de manera periódica por el desborde del río, el municipio de Sucre, posee 72 ciénagas. Las ciénagas prestan el servicio de vías de comunicación entre muchos corregimientos, veredas y caseríos con los grandes centros urbanos y viceversa.

**DE LA MANO CON EL PUEBLO  
MIGUEL MARTINEZ PEREZ  
Alcalde Municipal**

**REPUBLICA DE COLOMBIA**

**Departamento de Sucre  
Municipio de Sucre**



**Alcaldía Municipal  
NIT. 892280061-6**



*Mapa N°3: Depresión Momposina*

**1.8.2.1. Zonificación de las ciénagas en el municipio de Sucre**

**1.8.2.1.1. Al Norte**

Carboneral, Grande, San Nicolás, La Balsa, Juana, Las yeguas, Palitos, La Riana, Castillo, Galindo, Guarupendula, Los Bagres, Cara de Perro, Las Islas, El Brinco, Juncal, Guamo, Iguana, El rodeo, Los

**DE LA MANO CON EL PUEBLO  
MIGUEL MARTINEZ PEREZ  
Alcalde Municipal**

**REPUBLICA DE COLOMBIA**  
**Departamento de Sucre**  
**Municipio de Sucre**



**Alcaldía Municipal**  
**NIT. 892280061-6**

pollitos, Pichillín, Farolo, Potreros, La legua, Cuerral, Mafufa, La parida, La Zorra, Los potreritos, Las claras, El encierro, Agua fría, El Jobo, El barranco, Coge agua, Las cruces, Carisqueta, La Choba, Cucharillo, La porquera, Papuja, Isla del coco, El Congreso, La Portaca.

**1.8.2.1.2. Al Centro**

Junca, Las Yeguas, Palitos, Cocoseco, Zanjones, Los Negritos, En medio, Guamonachal, Barbacoa, Pozón, Santo Domingo, Carisqueta, Malambo, Hondo.

**1.8.2.1.3. Al Sur**

Pinto, El Medio, Cuatro Bocas, Cortaderal, El Vijao, Tamarindo, Cucharo, La Lata, Los Monos, Caño Sucio, Nueva, Santa Inés, Quitasol, Los Palitos, El Totumo.

**TABLA N° 6: PRINCIPALES CIÉNAGAS DEL MUNICIPIO DE SUCRE**

DE LA NOMBRE CIÉNAGA	ÁREA APROXIMADA (hectáreas)	LOCALIZACIÓN
Las Islas	1.200	Vereda fundación
Los Palitos	440	Corregimiento Chaparral
Ciénaga Nueva	388	Corregimiento de Orejero
La Puerquera	380	Vereda Cucharal
Los Monos	380	Corregimiento Hato Nuevo
La Zorra	340	Corregimiento El Congreso
El Jobo	325	Corregimiento de Pampanilla
Ciénaga el Medio	200	Corregimiento de Hato Grande
Malambito	180	Corregimiento de Isla del Coco
Totumo	210	Cabecera municipal
<b>TOTAL</b>	<b>4.043 hectáreas</b>	

A pesar de la gran importancia de las ciénagas para el hombre, el mismo se ha encargado de destruir este valioso recurso con distintas acciones en contra de los ecosistemas existentes en estos cuerpos de agua.

**DE LA MANO CON EL PUEBLO**  
**MIGUEL MARTINEZ PEREZ**  
**Alcalde Municipal**

**REPUBLICA DE COLOMBIA**

**Departamento de Sucre  
Municipio de Sucre**



**Alcaldía Municipal  
NIT. 892280061-6**

Entre las múltiples causas del deterioro ambiental de las ciénagas, vale la pena destacar:

Disminución drástica de los niveles de agua en las ciénagas ocasionado mortandades masivas de peces por calentamiento de las aguas y bajo contenido de oxígeno, además, facilitando la extracción pesquera.

Incremento de las poblaciones humanas ubicadas en sus riveras generando una alta presión sobre el recurso a tal punto de poner en riesgo la oferta gratuita de los recursos pesqueros existentes en las ciénagas.

Sobre-explotación del recurso pesquero y comercialización de especies que en el antaño solo eran de subsistencia con lo cual fueron apareciendo nuevas artes y métodos de pesca más agresivos y destructivos, llegándose a la situación actual que en la actividad pesquera tradicional no puede considerarse rentable con los recursos pesqueros sobre explotados y con un pescador que cada día debe ingeniarse una manera más efectiva de captura de peces que no han alcanzado la talla mínima para reproducirse por primera vez.

La deforestación indiscriminada que aumenta la tasa de sedimentación en la cuenca, lo que ha permite la proliferación de plantas acuáticas flotantes.

La deforestación de las microcuencas y vegetación ribereñas de la ciénaga causada por la colonización, ampliación de la frontera agropecuaria y utilización de la leña para la cocción de los alimentos.

Todas estas acciones han provocado temporadas de inundaciones severas como nunca antes se han visto en el municipio la vegetación protectora que fue talada y que protegía a las cabeceras corregimentales de los oleajes de las ciénagas ya no existen por lo cual la fuerza de estas en época de inundaciones ha provocado el colapso de una cantidad apreciable de viviendas en diversos corregimientos siendo el más afectado Orejero.

### **1.8.3. CAÑOS**

La red de caños que existe en el territorio municipal, proporciona para ciertas regiones del municipio la única vía entre los corregimientos y veredas más apartados del municipio.

Es una constante en estos entes territoriales que se deforesten, se tale la flora de la ribera de los caños, ciénagas, río y arroyos; lo que ocasiona que estos cuerpos de agua se sedimenten y erosionen, lo que provoca degradación de los suelos generando inundaciones severas en época de invierno.

En el municipio de Sucre, los caños son víctimas de la deforestación de sus riveras que ocasiona erosión que a su vez aumenta de la sedimentación de los caños y las ciénagas aledañas a estos, generando en épocas de lluvias fuertes inundaciones.

La importancia de los caños radica en su potencial ecológico, económico, ambiental, vial y recreacional. La información recolectada permite precisar las funciones más importantes que cumplen los caños en el municipio de Sucre:

1. Son vías de comunicación entre las comunidades rurales y los centros urbanos.
2. Comunican a las ciénagas con el sistema fluvial (Río).
3. Son sitios donde especies de peces realizan su ciclo anual reproductivo.

**DE LA MANO CON EL PUEBLO  
MIGUEL MARTINEZ PEREZ  
Alcalde Municipal**

**REPUBLICA DE COLOMBIA**

**Departamento de Sucre  
Municipio de Sucre**



**Alcaldía Municipal  
NIT. 892280061-6**

4. Poseen gran biodiversidad.
5. Son áreas potenciales para el desarrollo turístico y la recreación.

Los caños existentes en el municipio de Sucre son aproximadamente 83, de los cuales los más importantes y relevantes son el Caño Mojana y el Caño Pancegüita.

### **1.8.3.1. Caño Mojana**

Es el principal caño del municipio de Sucre, nace o se forma en la zona de los zápales que se localizan en el municipio de Guaranda. Estos zápales paralelos al río Cauca (margen derecha) originan el caño llamado Mojana Viejo, que recorre el municipio de Guaranda, entra al Municipio de Majagual con el nombre de Caño de Corredor y llega al municipio de Sucre con el nombre de caño Mojana.

Constituye el canal medio del área de La Mojana y pertenece a uno de los sistemas fluviales del complejo deltaico de esta región. Está conformado por los siguientes tributarios: caño Largo, caño Gramalote, los cuales confluyen en Tierra Santa y continúan paralelos al río Cauca. A partir de Guaranda, al occidente, el caño se vuelve a bifurcar en el caño Mojana y el caño Ciego-Ventanillas, que se unen aguas abajo de Majagual. Antes de Majagual el caño se bifurca en: caño Los Deseos y caño Guanduzar para luego conformar el caño Pancegüita junto con otros tributarios. El caño Mojana transcurre en dirección al noroccidente por la parte media de las llanuras fluviodeltáica generando brazos trenzados, limitado por diques naturales y artificiales donde se han desarrollado numerosos asentamientos y llega al río San Jorge en San Antonio.

Permite este caño Mojana que los habitantes del casco urbano del municipio y de corregimientos y veredas se comuniquen con los centros urbanos de importancia, cuando el nivel de las aguas lo permite. Este caño es vía principal con los municipios de Majagual, Guaranda y Sucre, y salida hacia Magangué.

El caño Mojana, le permite a los habitantes del área urbana de Sucre y de muchas de sus comunidades rurales, comunicarse con centros urbanos de mayor importancia que le sirven de puentes comerciales con las grandes ciudades de la costa como son: el municipio de Magangué-Bolívar, este puerto sobre el río Magdalena es importante por su gran actividad comercial y del transporte entre el interior del país y la costa norte de Colombia además los habitantes de la subregión Mojana se aprovisionan de alimentos, servicios médicos especializados y de muchas otras necesidades que no tienen disponibles en sus municipios. Igualmente por el caño Mojana se puede llegar cuando el nivel de las aguas lo permiten hasta el municipio de Majagual (Sucre) y de este al puerto de Guaranda (Sucre), ubicado en las riveras del río Cauca.

Según la información primaria recopilada el caño Mojana es contaminado por aguas negras y basuras. La falta de lagunas de oxidación o cualquier otro tipo de planta para tratar los residuos líquidos y la inexistencia de rellenos sanitarios o plantas de tratamiento para los residuos sólidos, son los responsables del deterioro ambiental de esta cuenca.

### **1.8.3.2. Caño Pancegüita**

**DE LA MANO CON EL PUEBLO  
MIGUEL MARTINEZ PEREZ  
Alcalde Municipal**



**REPUBLICA DE COLOMBIA**  
**Departamento de Sucre**  
**Municipio de Sucre**



**Alcaldía Municipal**  
**NIT. 892280061-6**

El caño Pancegüita es el último sistema fluvial hacia el oriente de la planicie fluviodeltáica de la Mojana. Une varias depresiones o ciénagas menores que permanecen inundadas gran parte del tiempo. El caño Pancegüita nace en Majagual, donde el caño Mojana se bifurca en los caños Los Deseos y Guanduzar para conformar el caño Pancegüita junto con otros tributarios como El Gallego, que a partir del sitio Mantequero forma un gran sistema deltaico de tipo trenzado que alimenta las ciénagas del río Cauca como La Garrapata y La Viuda, para después desembocar en el Brazo de Loba (El Retiro).

Entre los otros caños existentes en el municipio de Sucre encontramos los siguientes:

**1. Al Norte**

Sabaneta, Misalo, Cojos, Los Leones, Teresa, Largo, Las Cajas, Caimanera, Mono, Cucharo, Iguana, Farolo, Trapo, Las casas, Caserío, El amparo, Brinco, Santanero, Prieta, Chinguau, El Mamón, Santa Cruz, Caimanera, Cajeta, Toco, Perandua, Montería, El monte, El Mamón, Papuja, Chuzo, El manto, Las llaves, Piedras.

**2. Al Centro**

Yopal, Guachanal, Casa de Tabla, Solerita, Cucharal, Caserío, Muerto, Toma, Negrito, La Grandinda, La fructuosa, Ceiba, Cerrado, Mochilas, Pozón, Marimonda, Los Negritos, Cacería, Tómalá

**3. Al Sur**

El Mico, San Pedro, Negritos, Mochilas, Lana, Guamal, Cabeza de vaca, El Dique, La Palestina, Ceibita, El Lindero, El mamón, Sucio, Cellata, Guamalito, Cucharito, La Teresa, Malambo, Palenquillo, Pasatiempo, El pescado, El Peso, Agua Blanquete, Caimán, Ancha males, caño Quitasueño, Chaparral, Machetón.

**1.9. BIODIVERSIDAD**

Se encuentra dentro del bh-T. Sin embargo la cobertura boscosa representativa de este zonobioma en la actualidad se observa escasamente a los largo de las riberas de los caños, ciénagas y demás humedales, en forma de cercas vivas y en algunos relictos boscosos que aún se mantienen. Entre estos últimos se destacan los de los Caños Lana, Malambo, Pancegüita y la margen izquierda del Caño Mojana, con especies como campano, solera, roble, vara blanca guácimo, totumo, limoncillo y suan. En los zápales colindantes con ciénagas y caños, se presentan comunidades vegetales, donde las especies arbóreas predominantes, entre otras son el suan, el campano y el canta gallo.

La cobertura del bosque ha disminuido en el municipio y la época actual se mantiene la dinámica de tala y uso agropecuario. El relikto de bosque húmedo tropical más amplio se localiza al sur en área de los caños Nuevo, Tigre y Palmito; también existe un enclave alrededor del caño Cucharito; en las zonas colindantes con estos parches se denota la actividad antrópica, ya que se encuentran como formas dominantes las praderas arbustivas. La tierras agropecuarias tiene como eje los caños y la zona suroriental y del municipio En el municipio de Sucre predominan los ecosistemas acuáticos, con zonas de transición hacia ecosistemas terrestres que permiten una amplia oferta de hábitat para la fauna nativa. La biodiversidad de la zona está denominada principalmente por aves acuáticas nativas y migratorias que tienen asiento, de manera temporal, en los humedales del área; la oferta natural permite que dentro del desarrollo del acervo cultural del área esté íntimamente ligado al aprovechamiento de la fauna.

**DE LA MANO CON EL PUEBLO**  
**MIGUEL MARTINEZ PEREZ**  
**Alcalde Municipal**

**REPUBLICA DE COLOMBIA****Departamento de Sucre  
Municipio de Sucre****Alcaldía Municipal  
NIT. 892280061-6**

Mediante las entrevistas a los pobladores, se pudo establecer que gran parte de los habitantes del área no tienen como actividad principal la caza, sino que se ejerce de manera ocasional, esto para el caso de mamíferos; pero para el caso de las babillas, hicoteas y pájaros, se establece una cacería sistemática para ser comercializadas.

Hacia las zonas occidental y norte del municipio se presenta aprovechamiento principalmente de hicotea y ponche. De la zona se extraen aproximadamente unas 200 mil unidades de hicotea anualmente, las cuales son comercializadas hacia las zonas urbanas de Magangué y San Marcos y hacia del departamento de Córdoba. En el caso del ponche, la mayor parte de la caza se destina para autoconsumo y algunos pequeños excedentes se comercializan.

**1.10. HIDROGEOLOGIA**

El municipio de Sucre presenta características geológicas, geomorfológicas e hidrogeológicas semejantes a sedimentos de rocas con porosidad primaria de interés hidrogeológico. Está representada esta categoría por materiales cuaternarios en todo tipo de ambiente continental, por materiales piro clásticos cuaternarios en regiones con rocas sedimentarias de ambiente continental y transicional depositados en diversas épocas del terciario (INGEOMINAS). Dentro de esta categoría se agrupan los sedimentos no consolidados y las rocas sedimentarias poco cementadas, con permeabilidad alta a moderada y buena porosidad efectiva. Ellos desarrollan acuíferos continuos de extensión regional que poseen agua generalmente de buena calidad química, y se distingue en el mapa con los signos Q1, TC.

En los sedimentos con permeabilidad moderada a baja, se encuentran acuíferos locales de extensión variable con aguas de buena calidad química.

Las zonas de recarga de los acuíferos se encuentran en la zona Sureste del municipio, que es la parte que se considera de mayor inclinación o pendiente (3% al 7%) en los corregimientos de San Cayetano, Machelón, Naranjal, Nariño, Travesía, Concepción, Arboleda, Córdoba, Chaparral y la Palma.

Estas zonas de acuíferos y de recarga de acuíferos se establecen como zonas de protección y conservación ambiental; por ellos se deja una franja de en donde se prohíbe todo tipo de construcción o de actividad que atente contra estos cuerpos de agua, bien sea en pozos profundos o a las riberas de ríos, caños y arroyos. "Literal del artículo 83 del decreto 2811/74 Código de los Recursos Naturales d) Una faja paralela a la línea de mareas máximas o a la del cauce permanente de ríos y lagos, hasta de treinta metros (30) de ancho".

**1.11. GEOLOGIA**

La mayor parte de las rocas aflorantes en el departamento de Sucre son de origen sedimentario depositadas en un ambiente de transición marina – continental, plegados y follados durante la orogenia del terciario y cubiertos por extensos y potentes depósitos cuaternarios de origen fluvial, fluviomarino y lacustre.

**DE LA MANO CON EL PUEBLO  
MIGUEL MARTINEZ PEREZ  
Alcalde Municipal**

**REPUBLICA DE COLOMBIA****Departamento de Sucre  
Municipio de Sucre****Alcaldía Municipal  
NIT. 892280061-6**

La geología del municipio de Sucre, pertenece a la edad cuaternaria, que constituye la unidad de más amplia cobertura tanto en el departamento como en todo el municipio. La unidad cuaternaria en la que está ubicado el municipio de Sucre es la fluviodeltáica (Q1)

La mayor parte de los depósitos cuaternarios están constituidos por arcillas, limos, arenas, conglomerados y materiales de origen bioclástico que alternan con los depósitos clásticos.

En el cuaternario reciente (Q1) la litología de los depósitos depende de la naturaleza de los materiales de montaña y lomerío circundantes de donde provienen los sedimentos. Es frecuente encontrar suelos ricos en materiales arcillosos de tipo 2:1 que se agrietan en verano. En sectores de valles dominan los materiales arcillosos básicos y en otros los ácidos.

La planicie (pertenece el municipio de Sucre) está constituida por varias clases de sedimentos recientes llevados por los diferentes ríos (caños) formando bancos de aluviones finos y gruesos.

En la llanura fluviodeltáica (Q1) constituida por depósitos aluviales activos, los materiales presentes guardan relación con las diferentes posiciones geomorfológicas; materiales muy finos cerca de las ciénagas, limos en la parte media de la llanura y limos y arenas cerca de ríos y caños. (ver Mapa N° 6 – Geología municipal)

**1.12. GEOMORFOLOGÍA Y TOPOGRAFÍA**

La geomorfología se establece siguiendo la jerarquización establecida por Zinck 1988 – 1989) a nivel de paisaje (montaña, lomerío, pie de monte, planicie y valle) y tipo de relieve o en asociaciones cuando estas no son separables a la escala de las fotografías aéreas actualizadas y del mapa.

En el municipio de Sucre predomina el paisaje de planicie, que se caracteriza por la posición baja, relieve plano, extenso, no confirmado, de pendientes suaves del 3% al 7% y menores del 3%, de poca energía y con diferencia de 1 a 10 metros de altitud. El sistema fluvial complejo lo conforman caños y arroyos difluentes que no se entablan profundamente.

La topografía del Municipio de Sucre, es plana casi en su totalidad; del 0% al 3%; posee pequeñas pendientes estimadas en el rango del 3% al 7% en la parte Sureste. Estas suaves pendientes se localizan en los corregimientos de San Cayetano, Machetón, Naranjal, Nariño, Travesía, Concepción, Arboleda, Córdoba, Chaparral, y en parte de la zona Sur La Guaripa.

**DE LA MANO CON EL PUEBLO  
MIGUEL MARTINEZ PEREZ  
Alcalde Municipal**

REPUBLICA DE COLOMBIA  
Departamento de Sucre  
Municipio de Sucre



Alcaldía Municipal  
NIT. 892280061-6

# II. DIAGNOSTICO

*DE LA MANO CON EL PUEBLO*  
**MIGUEL MARTINEZ PEREZ**  
Alcalde Municipal

**REPUBLICA DE COLOMBIA**  
**Departamento de Sucre**  
**Municipio de Sucre**



**Alcaldía Municipal**  
**NIT. 892280061-6**

## 2.1. SECTOR EDUCACIÓN

Actualmente la educación en el municipio de Sucre, vive la problemática de la educación en el país; la estructura educativa presenta deficiencias en el sistema, en los docentes, en los padres y en los alumnos; la falta de sentido de pertenencia, de cultura y dirección familiar, de capacitación a los docentes, la regular infraestructura física, la deficiencia en el estado de las vías que existen, y la ausencia de vías en muchos corregimientos y veredas, la deficiente dotación; son variables que inciden integralmente en la regular educación que se presta en el municipio.

Es quizá dentro del Departamento uno de los municipios que mayormente vive la problemática educativa, ya que la deserción escolar tiene realmente niveles elevados, teniendo los educadores en muchos casos que salir a buscar a los alumnos para que se matriculen, y de esta manera llenar los cupos para su carga académica.

### 2.1.1 Infraestructura física, mobiliarios, útiles y equipos

La generalidad de los establecimientos educativos del municipio de Sucre presenta insuficiencias en sus dotaciones, se hace necesario dotarlos de los elementos necesarios para su adecuado funcionamiento y para el cumplimiento con calidad de los estándares educativos. Es así como la totalidad de los planteles educativos tanto de la zona urbana como de la zona rural del municipio requieren en menor o mayor medida dotarlos con materiales didácticos actualizados, medios audiovisuales (videos, TV, DVD), computadores, mobiliario (muebles, pupitres, sillas, escritorios, estantes, etc), tableros, materiales par laboratorios de física y química y establecer la conexión a Internet, para suplir de alguna manera las deficiencias en dotación general de biblioteca.

La infraestructura física en general del sector educativo del municipio, se encuentra en regular estado; sus enmallados no son los mejores y sus paredes y techos dejan mucho que desear, presentan pisos en tierra (barro); existen escuelas sin servicio de agua potable, insuficiencia de espacio para las zonas recreativas y deportivas, todo esto sumado a las crecientes (inundaciones) en época de invierno, que agravan aún más la situación actual.

Muchas de las escuelas del municipio están ubicadas a la orilla de las vías o ríos, esto a ocasionado en varios casos inconvenientes por motivo de las inundaciones, lo que agudiza el deterioro de la infraestructura educativa del municipio; es necesario analizar la necesidad de reubicación dichas instituciones.

Según información entregada por la secretaria de educación, en la zona rural del municipio se cuenta con un total de 189 aulas y en la zona urbana con un total de 50 aulas. Distribuidas de la siguiente manera:

**TABLA N° 7: ESTABLECIMIENTOS EDUCATIVOS DEL MUNICIPIO DE SUCRE**

Ord.	Nombres de Establecimientos	N° Docentes	N° Aulas
1	I.E. Eliécer Ulloa ( Sede Ppal.)	19	13

**DE LA MANO CON EL PUEBLO**  
**MIGUEL MARTINEZ PEREZ**  
**Alcalde Municipal**

## REPUBLICA DE COLOMBIA

Departamento de Sucre  
Municipio de SucreAlcaldía Municipal  
NIT. 892280061-6

	C.E. Antonio José de Sucre	11	12
	C.E. Santander	3	2
2	I.E. Ntra. Sra. De las Mercedes	32	19
	C.E. 7 de Marzo	3	4
3	I.E. Isla Grande ( Sede Ppal.)	8	7
	C.E. Isla del Coco	2	2
	C.E. Mojanita	1	1
4	C.E. Hato Nuevo Arriba	3	2
5	C.E. Hato Nuevo Abajo	3	3
6	C.E. Solera Arriba	1	2
7	C.E. Solera Abajo	1	2
8	C.E. Nuevo Mamón	1	1
9	C.E. Caño Muerto	1	1
10	C.E. Caracuchas Dos	1	2
11	C.E. El Congreso	4	4
12	C.E. El Cedro	2	2
13	C.E. Calzón Blanco	2	1
14	C.E. Galindo	1	1
15	C.E. La Ventura	5	4
16	C.E. San José	2	2
17	C.E. El Divino Niño Jesús Guamalito	1	2
18	C.E. El Garzal	1	3
19	C.E. El Tamarindo	1	1
20	I.E. Manuel Álvarez Sampayo(Sede Ppal.)	14	8
	C.E. La Esperanza	1	2
	C.E. Cacagual	1	2
	C.E. Las Cruces	1	2
21	C.E. Simón Bolívar de Camajon	8	4
22	C.E. Alto Prado de Camajon	1	1
23	C.E. San José del Ávila de Camajon	1	2
24	C.E. Cucharal	1	1
25	C.E. San Antonio de la Redonda	0	1
26	C.E. Pueblo Nuevo	6	2
27	C.E. La Comunal	3	2
28	C.E. San Cayetano	3	1
29	C.E. Santa Lucia de Bajo Grande	3	2
30	C.E. Sagdo Corazón de Jesús B. Pureza	3	3
31	C.E. Divino Niño de Calastraba	2	1
32	I.E. San Ignacio de La Guaripa	6	4
	C.E. El Palmar	1	3
	C.E. San José de La Guaripa	3	2

**DE LA MANO CON EL PUEBLO**  
**MIGUEL MARTINEZ PEREZ**  
 Alcalde Municipal

**REPUBLICA DE COLOMBIA**

Departamento de Sucre  
Municipio de Sucre



Alcaldía Municipal  
NIT. 892280061-6

	C.E. El Porvenir de la Guaripa	3	4
33	C.E. Malambo	4	3
34	C.E. Montería	4	3
35	C.E. El Porvenir Dos de Santa Elena	1	2
36	C.E. Antonio J. de Sucre de Caracuchas	1	1
37	I.E. Anibal Ojeda	13	9
	C.E. Pampanilla	3	3
	C.E. Naranjal	3	3
38	I.E. José María Córdova	23	14
	C.E. Concepción	3	3
	C.E. San Isidro Cantarrana	1	2
39	I.E. Jorge Mendoza Llamas	14	11
40	C.E. Simón Bolívar de Orejero	10	6
41	C.E. Arboleda	4	5
42	C.E. Nuestra Señora del Carmen	4	4
43	C.E. San Mateo	4	3
44	C.E. Fundación	1	1
45	C.E. Francisco José de Caldas	4	4
46	C.E. Ntra. Señora del Socorro	3	4
47	C.E. San Rafael	2	2
48	C.E. Buenos Aires	1	2
49	C.E. San Nicolás ( Chaparral)	3	4
50	C.E. Nuevas Esperanza ( Quita Sueño)	2	1
51	C.E. Quita Sueño	1	3
52	C.E. Machetón	1	2
53	C.E. Huerta Grande	1	1
54	C.E. Los Guamos	1	1

Lo anterior nos arroja el siguiente panorama:

**TABLA N° 8: Docentes y Aulas en el Municipio de Sucre**

ESTABLECIMIENTO EDUCATIVO	ZONA URBANA		ZONA RURAL	
	DOCENTES	AULAS	DOCENTES	AULAS
<b>PRESCOLAR</b>	3	2		
<b>PRIMARIA</b>	30	26	108	111
<b>MEDIA</b>			35	34
<b>BACHILLERATO</b>	35	22	71	42
<b>TOTAL</b>	68	50	214	187

Fuente: Secretaría de Educación Municipal

**DE LA MANO CON EL PUEBLO**  
**MIGUEL MARTINEZ PEREZ**  
Alcalde Municipal

**REPUBLICA DE COLOMBIA**  
**Departamento de Sucre**  
**Municipio de Sucre**



**Alcaldía Municipal**  
**NIT. 892280061-6**

Existen además educación superior a distancia por intermedio del CREAD de la universidad de Pamplona y CECAR, además funcionan el CERES MOJANA, en convenio con el Municipio y la universidad (CUN)

El número de docentes que laboran en el municipio de Sucre, está distribuido de la siguiente manera:

Área Urbana = 68.  
 Área Rural = 214.

La siguiente tabla muestra la información cuantitativa de alumnos por grados y zonas:

**TABLA N° 9: ALUMNOS POR GRADOS Y ZONAS**

GRADO	URBANO	RURAL	TOTAL
Grado 0 (Transición)	178	571	749
Grado 1 (Primero)	136	571	707
Grado 2 (Segundo)	149	574	723
Grado 3 (Tercero)	149	566	715
Grado 4 (Cuarto)	172	569	741
Grado 5 (Quinto)	148	572	720
Grado 6 (Sexto)	215	406	621
Grado 7 (Séptimo)	174	307	481
Grado 8 (Octavo)	226	281	507
Grado 9 (Noveno)	154	248	402
Grado 10 (Decimo)	160	141	301
Grado 11 (Undécimo)	151	112	263
Grado 21 (Educación para adultos: Etapa desarrollo de destrezas grados 1°, 2° y 3°)	20	23	43
Grado 22 (Etapa Fundamental grados 4° y 5°)	0	0	0
Grado 24 (Etapa complementaria II grados 8° a 9°)	0	0	0
<b>TOTAL</b>	<b>2032</b>	<b>4941</b>	<b>6973</b>

Fuente: Secretaría de educación municipal

**2.1.2. Población en edad escolar.**

**DE LA MANO CON EL PUEBLO**  
**MIGUEL MARTINEZ PEREZ**  
**Alcalde Municipal**



REPUBLICA DE COLOMBIA

Departamento de Sucre  
Municipio de Sucre



Alcaldía Municipal  
NIT. 892280061-6

La población total en edad escolar en el municipio de Sucre, se discrimina desde la población en edad de 2 años (preescolar) hasta un promedio general de edad de 18 años, lo que arroja un aproximado de 8.537 personas.

Teniendo en cuenta lo anterior, la Tasa de Escolaridad Neta del municipio es de:  
 $6.973 / 8.537 \times 100$   
 = 81.68%.

La tasa de deserción escolar en el municipio fue del 13% a 2.011 según información de la secretaria de educación municipal:

### 2.1.3. Tasas de Analfabetismo

Según los datos arrojados por el SISBEN municipal, el porcentaje de Analfabetismo en la zona urbana del municipio es del 20.13% y en la zona rural es del 38.98%, para un porcentaje de analfabetismo municipal del 26,99%.

La mayor parte de la población municipal ha llegado a un nivel educativo de primaria, es muy bajo el porcentaje de personas profesionales en el municipio.

El promedio general es de 26.99% de analfabetismo; en la cabecera se tiene un promedio de 20.13% y en el área rural el **38.98%**.

### 2.1.4. Cobertura educativa

La cobertura actual del sistema educativo, se toma de la población actual en edad escolar (según EOT y SISBEN y Secretaria de Educación Departamental) que se estima desde los 3 años hasta los 18 años promedio, contra la población estudiando realmente. Se estableció de la siguiente manera:

Cobertura bruta básica y media a 2.010                      27.50 %.

### 2.1.5. PRUEBAS SABER.

En el año 2.011 el municipio de Sucre tuvo un promedio de 40,6658654. Ligeramente superior al promedio de los municipios sucreños de la mojana que fue de 40,2063926. Pero bajo en general.

Los factores que inciden en este comportamiento, también son generales:

1. Baja capacidad económica
2. Desempleo

**DE LA MANO CON EL PUEBLO**  
**MIGUEL MARTINEZ PEREZ**  
 Alcalde Municipal

REPUBLICA DE COLOMBIA  
Departamento de Sucre  
Municipio de Sucre



Alcaldía Municipal  
NIT. 892280061-6

3. Falta de vías en buen estado
4. Falta de transporte rural
5. Familia (ayuda a sus padres)
6. Interés
7. Calidad de la educación
8. Pocas expectativas de continuar una carrera
9. Falta de incentivos
10. Inseguridad

Con auspicio del ICBF, se han puesto en funcionamiento casas hogares infantiles para niños menores de 7 años, que ayudan a mitigar el problema del municipio en cuanto a educación preescolar, tanto a nivel rural como urbano, pero no alcanzan a suplir las necesidades.

Es deber del municipio el velar por la ampliación y conservación de cobertura y disminuir la deserción, ya que la tendencia generalizada es el aumento de no matriculados nuevos.

**Resumen de indicadores (DNP)**

Indicador	Total
B.1. Tasa de analfabetismo para la población de 15 años y más - Censo Ajustado 2005	27,5%
B.2. Tasa de cobertura bruta transición (2010)	196,7%
B.3. Tasa de cobertura bruta primaria (2010)	214,2%
B.4. Tasa de cobertura bruta secundaria (2010)	113,6%
B.5. Tasa de cobertura bruta básica (2010)	170,2%
B.6. Tasa de cobertura bruta media (2010)	63,7%
B.7. Municipio certificado en educación	NO
B.8. Matrícula oficial 2008 (alumnos)	7.258
B.9. Matrícula oficial 2010 (alumnos)	7.090
B.10. Número de sedes en instituciones educativas oficiales	68

Indicador (millones de pesos, excepto B.13)	2008	2009	2010
B.11. Inversión total en el sector educación	1.660	2.116	2.376
B.12. Porcentaje de la inversión en educación sobre el total de inversión municipal	12,0%	11,6%	13,6%
B.13. Inversión total por alumno en el sector educación (Pesos)	228.690	329.854	335.163
B.14. Inversión en el sector con recursos del SGP educación	834	1.015	975

**DE LA MANO CON EL PUEBLO**  
**MIGUEL MARTINEZ PEREZ**  
Alcalde Municipal

**REPUBLICA DE COLOMBIA**

**Departamento de Sucre  
Municipio de Sucre**



**Alcaldía Municipal  
NIT. 892280061-6**

B.15. Inversión en el sector con recursos del SGP propósito general	-	42	21
B.16. Inversión en el sector con recursos propios	-	-	-
B.17. Inversión en el sector con recursos de regalías	676	844	1.164

## 2.2 SECTOR SALUD

### 2.2.1 RÉGIMEN SUBSIDIADO.

Para enero del año 2011, el total de personas sisbenizadas en el municipio es de 24.386, de las cuales son 5.902 en la zona urbana y 18.484 en el área rural; de toda esta población solamente están carnetizados 23.570 personas, lo que corresponde al 96.7% de la población Sisbenizadas; pero la población real a 2011 es de 33.129 habitantes, lo que arroja una cobertura real en salud por régimen subsidiado del 71.15%, cobertura que amerita seguir aumentando las coberturas de afiliación. Las ARS que manejan a los beneficiarios carnetizados en el municipio, son: Mutual Barrios Unidos de Quibdó, Caprecom, Coosalud, Comparta y Comfasucre, Así:

**TABLA N°12: Afiliados al Régimen Subsidiado**

ARS	Número de Afiliados
COMFASUCRE	2.285
CAPRECOM	2.084
COMPARTA	5.193
COOSALUD	4.389
MUTUAL QUIBDO	9.619
TOTAL	23.570

### 2.2.2 POBLACIÓN CON NBI

Siguiendo los lineamientos de las necesidades básicas insatisfechas, el municipio de Sucre – Sucre, está según el reporte del DNP de la cabecera es del 54,31 % y de la zona rural es del 87,33 %, lo que da un total promedio del 78,99, mientras que el promedio departamental del 54,93 %

Esto porque no se cuenta con servicio de alcantarillado, ni el agua es apta para el consumo humano, a si como el tratamiento de los residuos sólidos no se contempla en el ámbito urbano al 100%; pero teniendo en consideración que se cuenta con algún sistema de eliminación de excretas

### 2.2.3. PREVALENCIA DE FACTORES DE RIESGO EN SALUD

La prevalencia de factores de riesgo en la zona rural del municipio está dada principalmente por los siguientes factores de riesgo como son: Inadecuado manejo de desechos, analfabetismo, hipertensión arterial, ola invernal, accesibilidad limitada a los servicios de salud, sedentarismo, inadecuado manejo de alimentos y

**DE LA MANO CON EL PUEBLO  
MIGUEL MARTINEZ PEREZ  
Alcalde Municipal**

REPUBLICA DE COLOMBIA

Departamento de Sucre  
Municipio de Sucre



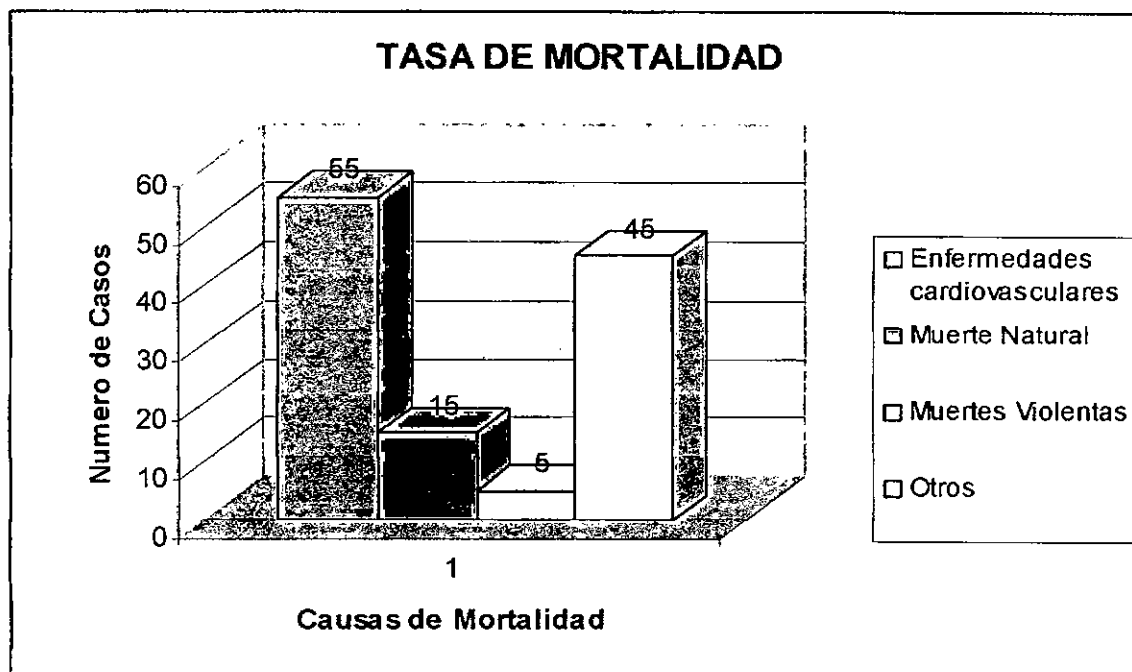
Alcaldía Municipal  
NIT. 892280061-6

hacinamiento. De igual forma en la zona urbana se presenta ciertos factores de riesgo como: inadecuada disposición de los desechos, consumo de alcohol, droga y tabaco, hipertensión, ola invernal, analfabetismo, inadecuado manejo de alimentos y sedentarismo.

Al revisar los últimos años, los eventos de interés en vigilancia en salud pública encontramos una prevalencia del 70% en hipertensión arterial, un 45% en IRA y un 35% en EDA, entre otros.

#### 2.2.4. MORTALIDAD (CASOS)

La mortalidad en el municipio de Sucre se establece según los datos que reporta el hospital Santa Catalina de Sena y la alcaldía municipal (secretaría local de salud); Existen sin embargo muertes que se suceden y por motivos ajenos a las estadísticas municipales y/o hospitalarias, no se registran (muertes por fuera del municipio, no reportados, etc.). Los casos más comunes se pueden apreciar en la siguiente gráfico:



Tasa general de mortalidad = 0.21%

#### 1. MUERTES POR EDADES

*DE LA MANO CON EL PUEBLO*  
**MIGUEL MARTINEZ PEREZ**  
Alcalde Municipal

**REPUBLICA DE COLOMBIA****Departamento de Sucre  
Municipio de Sucre****Alcaldía Municipal  
NIT. 892280061-6****En la infancia**

1. Malformaciones congénitas, deformidades y anomalías cromosómicas.
2. Trastornos respiratorios específicos del periodo perinatal.
3. Sepsia bacteriana del recién nacido.
4. Deficiencias nutricionales y anemias nutricionales.
5. Enfermedades infecciosas intestinales.
6. Infecciones respiratorias agudas.
7. Enfermedades transmitidas por vectores.
8. Ahogamiento y sumersión accidentales.

**En la adolescencia**

1. Infecciones respiratorias.
2. Ciertas enfermedades transmitidas por vectores.
3. Enfermedades cardiovasculares.
4. Enfermedades cerebro vasculares.
5. Muertes violentas.
6. Ahogamiento y sumersión.
7. Embarazo, parto y puerperio.
8. Suicidio.
9. Residuos de tumores malignos.

**Adultos.**

1. Enfermedades isquémicas del corazón.
2. Enfermedades cerebro vasculares.
3. Agresiones (homicidios).
4. Accidentes de transporte fluvial y terrestre.
5. Diabetes mellitas.
6. Residuos de tumores malignos.
7. Enfermedades del hígado (cirrosis).
8. Enfermedad cardiopulmonar
9. Trastornos malignos del útero.
10. Tumor maligno de la mama.
11. Enfermedades del sistema urinario.

**Tercera edad.**

1. Enfermedades isquémicas del corazón.
2. Enfermedades cerebro vasculares.
3. Enfermedades crónicas de vías respiratorias inferiores.
4. Enfermedades hipertensiva.
5. ICC
6. Residuos de tumores malignos.
7. Mortalidad fetal.

**DE LA MANO CON EL PUEBLO  
MIGUEL MARTINEZ PEREZ  
Alcalde Municipal**

REPUBLICA DE COLOMBIA  
Departamento de Sucre  
Municipio de Sucre



Alcaldía Municipal  
NIT. 892280061-6

En el municipio para el año 2006 las principales causas de mortalidad materna, fueron:

1. Enfermedades del sistema circulatorio que complican el embarazo el parto y el puerperio
2. Preeclampsia severa.

#### 2.2.5. TASA DE NATALIDAD

La tasa general de natalidad en el municipio para el año 2007 fue de 0.88% (216 nacidos/ 24.386hab).

#### 2.2.6. COBERTURA DE VACUNACIÓN

Según las estadísticas del DANE durante el año 2010 se presentaron las siguientes coberturas de vacunación:

**TABLA N°16: Cobertura de Vacunación (2010)**

VACUNA	NUMERO DE VACUNADOS	PORCENTAJE
POLIO	387	86,2
DPT	387	86,2
BCG	337	75,1
HB	387	86,2
Hib	387	86,2
Rotavirus	339	75,5
T.V.	388	87,8
F.A.	317	71,7
Neumo 2da (11 Meses 29 Días)	39	
Neumo 3ra (12 Meses)	6	
POLIO 1er. Ref.	426	
DPT 1er. Ref.	426	
POLIO 2do. Ref.	317	
DPT 2do. Ref.	317	
T. V. Ref.	296	

#### 2.2.7. COBERTURA EN SALUD.

La cobertura en salud se mide integralmente entre atenciones y pacientes reales a los que se les prestan todos los servicios; es por ello que por SISBEN, con sus beneficiarios con carné, se mide la real cobertura en salud.

#### 2.2.8. Resumen de indicadores (DNP)

DE LA MANO CON EL PUEBLO  
MIGUEL MARTINEZ PEREZ  
Alcalde Municipal

**REPUBLICA DE COLOMBIA**  
**Departamento de Sucre**  
**Municipio de Sucre**



**Alcaldía Municipal**  
**NIT. 892280061-6**

Indicador	Total
C.1. Afiliados al régimen contributivo (Enero 2011)	419
C.2. Afiliados al régimen subsidiado (2008)	25.079
C.3. Afiliados al régimen subsidiado (2010)	23.297
C.4. Cobertura de vacunación por biológico (Sept 2010):	
C.4.1 Polio (VOP)	75,9%
C.4.2 DPT(Difteria, Tétano y Tosferina)	75,9%
C.4.3 Tripeviral	73,3%
C.5. Tasa de mortalidad infantil (2008)	43,5%
C.6 Municipio certificado en salud	NO
C.7 Población pobre no asegurada	-

Indicador (millones de pesos, excepto C.10)	2008	2009	2010
C.8. Inversión total en el sector salud	8.450	11.063	9.112
C.9. Porcentaje de inversión en salud sobre el total de inversión municipal	61,2%	60,5%	52,3%
C.10. Inversión total per cápita en el sector salud (Pesos)	377.333	494.326	407.364
C.11. Inversión en el sector con recursos del SGP salud	3.296	3.781	3.953
C.12. Inversión en el sector con recursos del SGP propósito general	-	89,53	-
C.13. Inversión en el sector con recursos propios	61,76	12,85	82,95
C.14. Inversión en el sector con recursos de regalías	710	745	786

### 2.3. AGUA POTABLE Y SANEAMIENTO BASICO

#### 2.3.1. AGUA POTABLE

La administración del agua potable en el municipio la realiza la empresa TRIPLE A; empresa descentralizada que maneja también el aseo y el "alcantarillado", este último en teoría, ya que en realidad este servicio no se presta en el municipio.

El acueducto de la cabecera municipal cubre 1229 casas, para un total del 92.97% del total de las 1322 casas que aproximadamente existen en la cabecera, pero hay un total de 35 casas (2.6%) con posibilidad de conexión al acueducto ya que la red pasa por las mismas.

**DE LA MANO CON EL PUEBLO**  
**MIGUEL MARTINEZ PEREZ**  
**Alcalde Municipal**

**REPUBLICA DE COLOMBIA****Departamento de Sucre  
Municipio de Sucre****Alcaldía Municipal  
NIT. 892280061-6**

El agua para el acueducto es de tipo subterráneo, captada de los acuíferos a través de un pozo profundo de 155 metros de profundidad; el caudal explotado es de aproximadamente 20 litros por segundo, según los reportes de la empresa TRIPLE A. Para el bombeo usa una bomba sumergible de 40 caballos. El agua es impulsada del pozo hasta un tanque en estructura galvanizada de 29 metros de alto; las redes de distribución son en un 98% de Asbesto — Cemento (Eternit), con salidas de 8, 3, 4, 6 pulgadas. El 2% restante es tubería de presión PVC de 2, 3 pulgadas, estas son usadas especialmente en los barrios en que las redes de acueducto han sido últimamente construidas.

La frecuencia del servicio de agua potable es de 10 horas diarias, divididas en 5 horas en la mañana y 5 horas en la tarde.

En el área rural funcionan en la actualidad 24 micro-acueducto localizados en Travesía, Córdoba, Arboleda, Naranjal, Nariño, Pampanilla, San Luis, San Mateo, Campo Alegre, Orejero, El Cedro, Bajo Pureza, Hato Nuevo, La Solera, Isla del Coco, San José, Montería, La Guaripa, La Palma, Las Cruces, La Ventura, Pueblo Nuevo, Chaparral y Quilasueño

Todos estos micro-acueductos rurales aprovechan el agua subterránea como única fuente de agua potable.

En general la cobertura del acueducto en la zona rural sigue siendo baja, por lo que la población consume el agua directamente de los caños, ciénagas, posos anillados y albercas donde almacenan agua lluvia,

La calidad del agua en el sector rural y urbano no es buena, no se realizan los métodos adecuados de tratamiento y potabilización del agua. A lo anterior se le suma la contaminación de los acuíferos por cadaverina, agroquímicos, metales pesados y vertimiento de residuos sólidos y líquidos.

**2.3.2. ALCANTARILLADO**

En el municipio no existe el servicio de alcantarillado.

En el área urbana aproximadamente el 46% de las viviendas cuentan con la modalidad de tasas conectadas a pozos sépticos y 33% de las viviendas conectadas a letrinas, quedando un 21% sin servicio sanitario.

La dificultad para la construcción del alcantarillado radica en el nivel freático del caño Mojana; y no se presenta un terreno cercano adecuado para ello. Hay que tener en cuenta que el nivel freático en el municipio Sucre es muy fluctuante y sobre todo en épocas de lluvias, y esta razón dificulta la construcción de lagunas de oxidación para el tratamiento de aguas negras, máxime cuando todas las zonas aledañas al municipio son áreas inundables.

El municipio se encuentra incluido en el PLAN DEPARTAMENTAL DE AGUAS, este ha realizado estudios preliminares y ha comprendido que el sistema que se puede manejar en el municipio es el de disposición de aguas servidas individual, Un sistema alternativo que incluye el tratamiento en cada vivienda.

Al no existir alcantarillado en el área urbana de Sucre, se observa como las aguas grises van hasta las calles y de estas hasta el caño Mojana, contaminando esta corriente de agua.

**DE LA MANO CON EL PUEBLO  
MIGUEL MARTINEZ PEREZ  
Alcalde Municipal**



**REPUBLICA DE COLOMBIA**  
**Departamento de Sucre**  
**Municipio de Sucre**



**Alcaldía Municipal**  
**NIT. 892280061-6**

Los sistemas de eliminación de excretas actuales en el municipio son como se muestran en la siguiente tabla:

**TABLA N° 26: SISTEMAS DE ELIMINACIÓN DE EXCRETAS**

ITEM	N° VIVIENDAS	POZA SÉPTICA	LETRINA	OTROS (Cielo abierto)
Viviendas	1.322	608	436	278
Cobertura	100%	46%	33%	21%

Fuente: P.B.O.T, PLANEACIÓN MUNICIPAL

El sector rural se emplea la modalidad de viviendas con tasas sanitarias conectadas a sumideros, pozos sépticos y letrinas pero es muy baja la cobertura.

Las letrinas pueden ser una de las mejores opciones como sumidero de residuos frente a la implementación de alcantarillados.

### 2.3.3. Resumen de indicadores (DNP) DEL SECTOR

Indicador	Total
D.1 Cobertura de acueducto (2008)	63,1%
D.2 Cobertura de alcantarillado (2008)	0,9%
D.3 El municipio se encuentra en el Plan Departamental de Agua -PDA vinculados al consorcio Financiamiento de Inversiones en Agua -FIA?	SI
D.4 Se han ejecutado proyectos en el municipio en el marco del PDA vinculados al FIA?	SI
D.5 Tipo de prestador del servicio de acueducto en la zona urbana 2010	Sociedad por Acciones privada, pública y mixta
D.6 El municipio adoptó decreto de estratificación urbana?	NO
D.7 Creación y puesta en funcionamiento del Fondo de Solidaridad y Redistribución del Ingreso FSRI	SI

Indicador (millones de pesos, excepto D.10)	2008	2009	2010

**DE LA MANO CON EL PUEBLO**  
**MIGUEL MARTINEZ PEREZ**  
**Alcalde Municipal**

**REPUBLICA DE COLOMBIA**  
**Departamento de Sucre**  
**Municipio de Sucre**



**Alcaldía Municipal**  
**NIT. 892280061-6**

D.8 Inversión total en el sector agua potable y saneamiento básico	1.254	1.767	2.107
D.9 Porcentaje de inversión en agua potable y saneamiento básico sobre el total de inversión municipal	9,1%	9,7%	12,1%
D.10 Inversión total per cápita en el sector agua potable y saneamiento básico (Pesos)	56.001	78.959	94.176
D.11 Inversión en el sector con recursos del SGP agua potable y saneamiento básico	722	897	882
D.12 Inversión en el sector con recursos del SGP propósito general	-	0,0	-
D.13 Inversión en el sector con recursos propios	-	-	-
D.14 Inversión en el sector con recursos de regalías	532	870	1.224

## 2.4. SECTOR CULTURA

El municipio cuenta con la casa de la cultura, fruto de los trabajos realizados en años anteriores se logró la conformación de dos (2) bandas, la Banda "Tres de Mayo" y la Banda "20 de Julio"; la conformación de un grupo de gaitas en la cabecera municipal; la conformación de un grupo de pito atravesao en la cabecera municipal; la conformación de 6 grupos vallenatos: 3 infantiles, 2 juveniles y 1 de mayores; se logró la conformación del grupo "Tropical Mojana" conformado por jóvenes y adultos.

En la actualidad solo subsisten la banda 3 de mayo y el grupo de gaitas. La falta de apoyo público y privado llevo a la desaparición de los demás grupos.

También en el municipio se cuenta la Biblioteca "Mama Yeya", dotada gracias a la Red Nacional de Bibliotecas. Libros que datan de 2002 o años más atrás. La desactualización es evidente.

En lo referente al patrimonio cultural y arquitectónico de nuestro municipio, debemos decir que la iglesia católica, por su belleza y representatividad cultural, religiosa y configuración arquitectónica, está declarada patrimonio cultural, religioso y arquitectónico del municipio, igual debe suceder con las edificaciones coloniales que se encuentran en todo el marco de la plaza principal y aledañas a la iglesia central, que prestan servicios múltiples (residencial, comercial e institucional), estos también deben ser elevados a esta categoría de patrimonio arquitectónico y cultural. Así mismo el municipio cuenta con un alto potencial, en cuanto a patrimonio cultural e histórico se refiere, no podemos olvidar que nuestras calles y espacios fueron los escenarios reales de muchas de las historias que nuestro novel Gabriel García Márquez luego convirtió en famosas novelas de renombrado valor literario. Este hecho literario - histórico no ha sido explotado convenientemente por el municipio.

## 2.5. SECTOR RECREACIÓN Y DEPORTE

**DE LA MANO CON EL PUEBLO**  
**MIGUEL MARTINEZ PEREZ**  
**Alcalde Municipal**

**REPUBLICA DE COLOMBIA**

**Departamento de Sucre  
Municipio de Sucre**



**Alcaldía Municipal  
NIT. 892280061-6**

En la cabecera municipal no se cuenta con escenarios adecuados para el desarrollo deportivo en general. Por estar en una zona baja la mayoría de los lugares en los que se practican deportes, se inundan en tiempo de invierno. Las canchas no cuentan con los equipamientos necesarios para la práctica de deportes en general, siendo utilizadas en su mayoría para el balompié.

Los otros espacios deportivos y parques de la cabecera municipal, como los polideportivos del Siete de Marzo y el Polideportivo de Pescao frito, se encuentran en muy mal estado.

**TABLA N° 18: ESCENARIOS DEPORTIVOS Y RECREATIVOS URBANOS**

LOCALIZACIÓN	NOMBRE	USO	ESTADO	M2
Calle San salvador	Estadio Apolinar Díaz Callejas	Fútbol	Malo	10.000
Pescado Frito	Polideportivo Pescado Frito	Minifútbol	Regular	80
Colegio Eliécer Ulloa	Cancha Colegio Eliécer Ulloa	Baloncesto, Voleibol	Mic. Malo	600
Barrio 7 de Marzo	Polideportivo 7 de Marzo	Microfútbol, baloncesto	Malo	600
Col. Antonio José de Sucre	Cancha Col. Antonio José de Sucre	Microfútbol, baloncesto	Malo	400
Mano de Dios	Parque infantil Mano de Dios	Parque infantil	Malo	2000
Plaza Nueva	Parque Infantil Plaza Nueva	Parque infantil Cancha	Regular	3.150
B. Villa B.	Plaza Villa B	Plaza escueta	Malo	3.500

En la Zona rural el panorama no es muy alentador, las canchas de los corregimientos y veredas no son más que lotes, potreros habilitados por los jóvenes de cada localidad para la práctica de fútbol, a lo anterior hay que sumarle que varios de estos lotes pertenecen a particulares y que un gran número de los lotes que han sido adquiridos por la administración municipal, todavía no tienen legalizados los documentos que acreditan la propiedad del municipio. Además de que las feroces olas invernales los han deteriorado enormemente y no permiten su uso como zonas deportivas la mayor parte del año.

**TABLA N° 19: ESCENARIOS DEPORTIVOS Y RECREATIVOS RURALES**

LOCALIZACIÓN	PROPIETARIO	USO
Machetón	La comunidad	Fútbol
Córdoba	La comunidad	Fútbol
Arboleda	Privada	Fútbol
San Luis	La comunidad	Fútbol
San Mateo	La comunidad	Fútbol
Bajo Grande	La comunidad	Fútbol
San Cayetano	La comunidad	Fútbol
La Guaripa	La comunidad	Fútbol
Las Cruces	La comunidad	Fútbol
Providencia	La comunidad	Fútbol

**DE LA MANO CON EL PUEBLO  
MIGUEL MARTINEZ PEREZ  
Alcalde Municipal**

**REPUBLICA DE COLOMBIA**

**Departamento de Sucre  
Municipio de Sucre**



**Alcaldía Municipal  
NIT. 892280061-6**

Malambo	La comunidad	Fútbol
Isla Grande	La comunidad	Fútbol
Naranjal	La comunidad	Fútbol
La Ventura	La comunidad	Fútbol
El Cedro	La comunidad	Fútbol
Campo Alegre	La comunidad	Fútbol
Nariño	Colegio	Fútbol
La Palma	Privada	Fútbol
El Congreso	Privada	Fútbol
Hato Nuevo	Municipio	Fútbol

El recurso humano para la instrucción de los deportes en el municipio, no existe como tal; los equipos y conjuntos deportivos se conforman interiormente, sin entrenadores especializados. Los implementos deportivos son insuficientes o inexistentes en muchos casos.

El rubro con que dispone el municipio para el fomento y la práctica del deporte es muy bajo, lo cual se constituye en una fuerte limitante en el logro de las metas y los objetivos trazados.

Todo esto sumado ha conllevado al retiro de los jóvenes de las actividades deportivas y su caída en las drogas el alcoholismo y otros vicios destructivos.

## 2.6. SECTOR VIVIENDA

La impresionante afectación en las viviendas por los fenómenos naturales (inundación y vientos huracanados) que se están presentando periódicamente cada año en el municipio, ha llevado al deterioro de las viviendas existentes.

En la mayoría de las casas se presenta hacinamiento e carencias de los servicios básicos domiciliarios, especialmente en el sector rural. Los problemas de vivienda más sobresalientes son: el déficit y la mala dotación de servicios básicos domiciliarios, principalmente en el ámbito rural.

El déficit de vivienda actual, según datos del DANE, es del 40 % sin contar el hecho que por las precarias condiciones de las viviendas existentes el propio DANE expone en un 98 % el porcentaje de viviendas en déficit. Lo cual es gráficamente severo.

Sumado a esto se nota que en el municipio no se han asignado viviendas de interés social en los últimos 4 años por la falta de titulación de los predios y los escasos de terreno adecuados para este tipo de proyectos.

### Resumen de indicadores (DNP)

Indicador	Total
-----------	-------

**DE LA MANO CON EL PUEBLO  
MIGUEL MARTINEZ PEREZ  
Alcalde Municipal**



Alcaldía Municipal  
NIT. 892280061-6

E.1. Hogares en déficit % (2005)	98,7%
E.2. Hogares en déficit cuantitativo % (2005)	40,0%
E.3. Hogares en déficit cualitativo % (2005)	58,7%
E.4. Número de subsidios asignados por el municipio para compra de vivienda nueva (2010)	0
E.5. Número de subsidios asignados por el municipio para compra de vivienda usada (2010)	0
E.6. Número de soluciones de vivienda de interés social construidas por el municipio (2010)	0
E.7. Número de subsidios para mejoramiento de vivienda asignados por el municipio (2010)	0

Indicador (millones de pesos, excepto E.10)	2008	2009	2010
E.8 Inversión total en el sector vivienda	16	-	751
E.9 Porcentaje de la inversión en el sector vivienda sobre el total de inversión municipal	0,1%	0,0%	4,3%
E.10 Inversión total per cápita en el sector vivienda (Pesos)	692	-	33.595
E.11 Inversión en el sector con recursos del SGP propósito general	-	-	12,40
E.12 Inversión en el sector con recursos propios	16	-	-
E.13 Inversión en el sector con recursos de regalías	-	-	-

## 2.7. SECTOR TRANSPORTE

Este sector ha sido afectado notablemente por las inundaciones acaecidas en las anteriores temporadas. Las vías de comunicación se encuentran en mal estado.

La principal vía de entrada a la cabecera municipal es el caño Mojana que une al municipio de Sucre con el municipio de Magangué - Bolívar, que es el punto obligado de comunicación con los demás departamentos. Esta vía también se atiene a la época climática del año, ya que en épocas de sequía el caño Mojana baja considerablemente su nivel y las chalupas y demás medios fluviales de transporte se les hace imposible llegar hasta la cabecera municipal y solo llegan hasta San Antonio.

Situación que se convierte en una odisea para los pasajeros ya que muchas veces tienen que caminar largos trayectos desde veredas y Corregimientos vecinos al área urbana o en su defecto pagar sobre costos en el transporte debido a que en medios como Motos, Jeep y el tradicional Bus de Palo, muchas personas abusan del costo de los pasajes, transportando pasajeros de comunidades como la Solera hasta el área urbana y

**DE LA MANO CON EL PUEBLO**  
**MIGUEL MARTINEZ PEREZ**  
Alcalde Municipal

REPUBLICA DE COLOMBIA

Departamento de Sucre  
Municipio de Sucre



Alcaldía Municipal  
NIT. 892280061-6

viceversa. Igualmente el caño Mojana en época de invierno comunica el área urbana de Sucre y algunas de sus comunidades con los municipios de Majagual y Guaranda.

El municipio de Sucre no cuenta con vías primarias lo que constituye un factor limitante para el desarrollo de cualquier actividad productiva.

En el área urbana las vías se encuentran en regular estado con cerca del 50% de ellas sin Pavimentar, El sistema del transporte local se lleva a cabo a través de motos, bicicletas y en la mayoría de los casos las personas se transportan a pie, lo mismo ocurre en la zona rural.

Los caminos interveredales y entre corregimientos están en muy malas condiciones y en época invernal se toman intransitables. El municipio no cuenta con toda la maquinaria necesaria ni con recursos para realizar el mantenimiento y la adecuación de las vías y en el sector urbano las calles necesitan mejoramiento y pavimentación.

El sistema fluvial del municipio en las zonas rurales se hace a través de moto canoas entre los caños Mojana, Pancegüita, ciénagas y otros cuerpos de agua inundables por las épocas invernales. Por ser cuerpos de agua en zona de depresión la baja velocidad de los cauces hace que estos se taponen con la flora que crece y se reproduce en ellos, Buchón de agua y otros, que los taponan e impiden el libre flujo de las aguas y de los medios de transporte.

## 2.8. SECTOR EQUIPAMIENTO MUNICIPAL

### 2.8.1. Matadero Público

La infraestructura que oficia como matadero actualmente, no cumple con los requisitos mínimos para el sacrificio de ganado bovino y porcino; sus canales para que disponer de la sangre son insuficientes; no cuenta con su poza de sangre, ésta se vierte al caño; lo más preocupante es su ubicación dentro del casco urbano, en área residencial.

En el matadero actual se sacrifican de 2 a 5 reses diarias.

Se pensó reubicarlo a la margen izquierda del río hacia el barrio Santander donde se construyó hacia el año 1.999 la estructura inicial.

Esto ya no es posible porque esa estructura no cumple con los lineamientos de ley.

### 2.8.2. Palacio Municipal

La infraestructura de la edificación del palacio Municipal se encuentra saturada.

La presencia en ella de las instalaciones del Concejo Municipal, disminuye la capacidad de la edificación.

**DE LA MANO CON EL PUEBLO**  
**MIGUEL MARTINEZ PEREZ**  
Alcalde Municipal

**REPUBLICA DE COLOMBIA****Departamento de Sucre  
Municipio de Sucre****Alcaldía Municipal  
NIT. 892280061-6**

El concejo necesita sede propia.

**2.8.2. Mercado Público**

No existe en el municipio infraestructura que oficie generalmente como plaza de mercado. Para el expendio de carnes porcinas y bovinas, se cuenta con una infraestructura que sirve de expendio de carnes, dentro del área urbana, zona residencial, comercial, lo que afecta el ambiente.

Para legumbres, granos y frutos se ocupan para ello los espacios públicos alrededor de la plaza principal y calles adyacentes. Esto cambia el uso del suelo.

**2.8.3 Cementerio**

El cementerio municipal tiene una extensión aproximada de 1.9 has; dicho cementerio cuenta con poco espacio para prestar un buen servicio al público; el municipio no cuenta con una morgue municipal para la realización de necropsias para analizar los fallecidos por muertes violentas, estas se llevan a cabo en el Hospital Municipal.

**2.8.4. Centros de acopio**

No existen en el municipio centros de acopio, funcionan establecimientos comerciales privados, que sirven como centros de bodegaje.

**2.8.6. Seguridad Pública**

El comando de policía funciona en una edificación privada, que no posee las características ni seguridad para este tipo de institución.

**2.8.7. Puerto**

Existe en el casco urbano un puerto para la salida y llegada de las chalupas y flotas. No se encuentra reglamentado su uso por los diferentes medios de transporte, por lo cual se confunden transporte de pasajeros con transporte de carga.

**2.9. SECTOR MEDIO AMBIENTE Y GESTION DE RIESGOS**

Los bosques se encuentran localizados en las zonas más altas del oriente y sur del municipio y circundantes a los caños en formas de rodales aislados que sirven como protección en temporada invernal contra el oleaje de las ciénagas, pero se han visto afectados por la tala indiscriminada para el establecimientos de potreros, fuente combustible y construcción, haciendo que la vegetación natural sea cada vez más escasa por lo que la protección natural de los asentamientos humanos en corregimientos y veredas ha ido desapareciendo y deja las edificaciones a merced de las olas que terminan destruyéndolas

Las especies de flora y fauna nativas por las actividades antrópicas han ido desapareciendo y la riqueza de los ecosistemas en mamíferos, reptiles aves y peces se están viendo afectados por las actividades ilegales que se llevan a cabo, como la caza indiscriminada, incontrolada y exagerada de Iguanas, hicoteas, pisingos, sobre todo en la época de Semana Santa, aves migratorias, hasta la casi extinción de algunas especies como el caimán, babillas, tigre, ponche y otros.

**DE LA MANO CON EL PUEBLO  
MIGUEL MARTINEZ PEREZ  
Alcalde Municipal**

**REPUBLICA DE COLOMBIA****Departamento de Sucre  
Municipio de Sucre****Alcaldía Municipal  
NIT. 892280061-6**

El municipio de Sucre está caracterizado por un amplio sistema de caños, ciénagas y zápales con un régimen pluviométrico alto, determinado por la época de verano e invierno, soportando represamiento de aguas y debilitamientos de terrenos en las zonas aledañas a los asentamientos humanos que generan amenazas por inundaciones y deslizamientos a los costados de los caños, con un tipo de vulnerabilidad alta para afrontarla, La población que había conseguido cierta adaptación a las condiciones normales, que se daban el siglo pasado, no ha podido acostumbrarse a las inundaciones actuales, pues estas se dan merced a la falla de los jarillones de contención del cauce del río Cauca, el riesgo pasa a ser crítico en los periodos de pluviosidad alta, en los que los niveles de los caños se suma a las aguas del Cauca trayendo consigo un desastre incalculable no solo por la pérdida de cultivos, animales y bienes, sino porque obliga al desplazamiento fuera de sus hogares a muchas familias que se convierten en desplazadas por la ola invernal.

**2.10. SECTOR TECNOLOGIAS DE LA INFORMACION Y LAS COMUNICACIONES**

Dentro del programa nacional de COMPUTADORES PARA EDUCAR se ha logrado adecuar y dotar a varias instituciones y centros educativos del municipio de salas de cómputo. Pero en algunas de estas instituciones no se han adecuando las aulas para que funcionen de manera óptima. Los computadores se encuentran dentro de un aula de clases sin la debida protección y expuestos a las inclemencias del ambiente y al roce continuo con el cuerpo estudiantil.

Además aún hay un número importante de centros sin este importantísimo recurso.

**2.11. SECTOR AGROPECUARIO****2.11.1. SECTOR AGRÍCOLA.**

Normalmente El área apta para la agricultura dependiendo de la magnitud del verano invierno es de 25.000 has aproximadamente, y sólo se emplean 4600 has, de las cuales 1.300 has se explotan en arroz tradicional, 2.100 has mecanizadas en arroz secano, 210 has en maíz tradicional, 180 has en yuca tradicional, 200 has en plátano, 40 has en caña panelera, 30 has en patilla y 290 has en coco adicionalmente se calculan unas 150 has de frutales naturales distribuidas por parches en las diferentes comunidades.

Pero en los últimos 3 años la cosecha de estas áreas ha sido poca por las graves inundaciones acaecidas.

En la actualidad, la producción agrícola se ha venido al suelo, principalmente los cultivos comerciales, por diversos factores como:

1. Baja productividad de los cultivos
2. Bajo nivel de competitividad de los productos
3. Inundaciones severas en años anteriores.
4. Poco acceso a créditos.

**DE LA MANO CON EL PUEBLO  
MIGUEL MARTINEZ PEREZ  
Alcalde Municipal**



**REPUBLICA DE COLOMBIA****Departamento de Sucre  
Municipio de Sucre****Alcaldía Municipal  
NIT. 892280061-6****5. Pésimas vías de comunicación.**

Los factores anteriores traen como consecuencia el aumento en la tasa de desempleo en las áreas urbano y rural, produciendo un desequilibrio económico, baja en los ingresos y contracción de la demanda y oferta de bienes.

**2.11.2. SECTOR PECUARIO.**

El sector pecuario en el municipio de Sucre, ocupa el segundo renglón de la economía, de una manera extensiva en la ganadería bovina. El sistema de explotación de este renglón se realiza de manera tradicional, sin técnicas masivas, no se realizan cruces para el mejoramiento de los hatos ganaderos. La extensión de la frontera ganadera se ha realizado paulatinamente con detrimento de los cuerpos de agua. La ganadería se realiza principalmente en las zonas de mayor elevación (3%-7%): Arboleda, Córdoba, Travesía, Chaparral, Naranjal, Camajon, La Redonda, La Guaripa y Bajo de la Pureza; en verano se utiliza como explotación transitoria, ya que en invierno las zonas bajas se inundan y no permiten esta actividad.

Los sistemas de explotación ganadera (bovina) que se utilizan en el municipio son de manera extensiva y semi intensiva, de acuerdo a las épocas de lluvias.

La explotación se realiza de manera doble propósito (carne y leche) y los derivados de la leche como queso y suero; no existe transformación industrial.

**2.12. SECTOR EMPLEO Y DESARROLLO ECONOMICO****2.12.1 EMPLEO**

La problemática del país de los elevados índices de desempleo no es ajena en el municipio de Sucre, la ausencia de fuentes generadoras de empleo no permiten que se logre una nivelación de los índices de desempleo.

El mayor número de empleos lo genera el municipio, entidades estatales, comercio, transporte. Como subempleo se toma el sector rural cuando se trabaja por un jornal de \$15.000.00 por día, aproximadamente; ya que el empleo fijo no alcanza a cubrir un salario mínimo legal vigente.

El empleo producido por la actividad pesquera, es transitorio e intermitente durante el año (épocas de subienda y escasez)

**Población económicamente activa (P.E.A)**

Esta población económicamente activa representa el 43.34% de la población total.

**DE LA MANO CON EL PUEBLO  
MIGUEL MARTINEZ PEREZ  
Alcalde Municipal**

**REPUBLICA DE COLOMBIA****Departamento de Sucre  
Municipio de Sucre****Alcaldía Municipal  
NIT. 892280061-6****2.12.2 DESARROLLO ECONOMICO**

Las actividades económicas son las que generan el sustento a la mayoría de la población, sin dejar de ser labores muy golpeadas por diferentes factores, entre los que se encuentran los factores climáticos determinados por un corto verano y un largo invierno, la falta de infraestructura, la inseguridad, altos costos en los insumos y dificultades en los medios de transporte de los productos para su distribución entre otros.

La fuente básica del sistema económico municipal de Sucre, Sucre, es la agricultura y la ganadería ya que la pesca, no está cuantificada, ni por la UMATA ni por la URPA.

El sector agrícola, exceptuando a los productores de arroz, no se encuentra agremiado y sus producciones en gran parte es transitoria (verano) porque en invierno la agricultura baja su producción a niveles insospechados, aun al punto de perderse totalmente como ha ocurrido los últimos tres años por causas de las inundaciones.

El sector ganadero, utiliza terrenos aptos y no aptos (transición del verano) ya que utilizan el espacio dejado por la retirada de los espejos de aguas.

El sector comercial (general) es uno de los factores fundamentales en la economía del municipio, ya que por ubicación de la cabecera municipal, ser centro de recepción de productos locales y foráneos de consumo masivo, se vuelve centro comercial para todo el territorio municipal.

El área financiera cuenta con una oficina del Banco Agrario y un punto de atención del Banco de Colombia.

El transporte fluvial se convierte en otros de los generadores de ingresos y movimiento económico en la región; la movilidad con el gran centro (Magangue, Bolívar), y con municipios vecinos, por esta vía, genera un volumen apreciable de ingresos y también se convierte en generador de empleo. En verano el transporte terrestre se convierte en fuente de ingresos y empleo; siendo sus costos (transporte) elevados hacia cualquier lugar del municipio o con otros municipios vecinos.

**2.13. SECTOR SEGURIDAD CIUDADANA Y JUSTICIA**

En el sector seguridad ciudadana y justicia encontramos que las instalaciones de la policía nacional funcionan en unas instalaciones privadas precarias, se requiere con urgencia cambiar estas condiciones para brindarle un espacio confortable a los agentes de seguridad.

**2.14. SECTOR GRUPOS VULNERABLES****2.14.1. INFANCIA Y ADOLESCENCIA**

*DE LA MANO CON EL PUEBLO*  
**MIGUEL MARTINEZ PEREZ**  
Alcalde Municipal

REPUBLICA DE COLOMBIA

Departamento de Sucre  
Municipio de Sucre



Alcaldía Municipal  
NIT. 892280061-6

Debido a las condiciones económicas de un gran número de familias del municipio, los menores de edad se ven en la necesidad de colaborar con la economía del núcleo familiar, razón por la cual es común encontrar a niños laborando.

De igual forma debido a la no disponibilidad de recursos económicos y a la inexistencias de instituciones educativas estatales que ofrezcan el servicio, un gran porcentaje de los jóvenes que logran terminar su bachillerato, no tienen la posibilidad de ingresar a una universidad; limitándose de esta manera su bienestar social e económico

La Juventud de Sucre se está viendo afectada por diversos problemas de índole social, entre ellos:

- Drogadicción
- Alcoholismo
- Trastorno de la Salud Sexual y Reproductiva
- Baja autoestima
- No conservación de normas de auto-cuidado en estilos de vida saludable
- Maternidad infantil y/o abortos provocados
- Desnutrición y falta de oportunidades
- Desmotivación
- Falta de recreación y Oportunidades culturales.

#### 2.14.2. Maltrato y Abuso Sexual a Menores

Más de la mitad de los niños y niñas de nuestro Municipio, reciben algún tipo de castigo físico como patrón educativo tradicional. Este dato de maltrato físico es alarmante ya que es difícil valorar su severidad, las causas que lo motivaron y sus implicaciones en el desarrollo psicológico del niño.

Por otro lado y según los resultados obtenidos por el estudio realizado por el Plan de Atención Básica, en el Municipio de Sucre, de cada 100 niños con edades comprendidas entre los 7 y los 13 años, 6, han tenido algún tipo de abuso sexual.

Según estadística nacional el 37% de los niños abusados sexualmente están entre los 10 y 14 años de edad

#### 2.14.3. MUJERES

La participación de la mujer en los aspectos económicos, políticos y sociales del municipio se ha ido incrementando en los últimos años. Aunque aun no alcanza los niveles mínimos para concluir que se ha superado la segregación de género. Por ello la mujer sigue constituyéndose como población vulnerable. En cuanto a la situación intrafamiliar todavía es evidente la violencia en el hogar. En este momento el municipio cuenta con los servicios de la Comisaría de familia, que presta sus servicios y su apoyo jurídico y psicológico a las mujeres y demás población vulnerable del municipio.

#### 2.14.4. TERCERA EDAD Y DISCAPACITADOS

El municipio no cuenta con programas especiales para ancianos y discapacitados, y en la infraestructura pública no se cumple con los requerimientos exigidos por ley para el uso aceptable de esta población.

**DE LA MANO CON EL PUEBLO**  
**MIGUEL MARTINEZ PEREZ**  
Alcalde Municipal

**REPUBLICA DE COLOMBIA**  
**Departamento de Sucre**  
**Municipio de Sucre**



**Alcaldía Municipal**  
**NIT. 892280061-6**

**2.14.5. DESPLAZADOS POR LA VIOLENCIA**

Los datos estadísticos que maneja la personería municipal, son de 351 personas desplazadas por la violencia

El municipio debe atender dentro de los programas nacionales de atención integral y reparación a las víctimas de la violencia.

**2.15. SECTOR FORTALECIMIENTO INSTITUCIONAL.**

El municipio de Sucre presenta dificultades en su gestión financiera y administrativa. En la gestión financiera hay absoluta dependencia de los recursos de transferencias del nivel central y muy poco recaudo de recursos propios. En la gestión administrativa el personal de planta no es suficiente ni está calificado para ejercer todas las funciones de la alcaldía. Esto ha llevado al municipio a tener bajo desarrollo institucional. Según cifras del DNP el municipio de Sucre tiene los siguientes índices:

<b>Desempeño fiscal</b>		
Saldo de deuda	1.765	1.520
Porcentaje de ingresos corrientes destinados a funcionamiento 1/	77,7	69,2
Magnitud de la deuda 2/	13,8	9
Porcentaje de ingresos que corresponden a transferencias 3/	79,1	81,5
Porcentaje de ingresos que corresponden a recursos propios 4/	1,4	1,0
Porcentaje del gasto total destinado a inversión 5/	92,8	91,8
Capacidad de ahorro 6/	6,3	8,7
Indicador de desempeño fiscal 7/	53%	54%
Posición a nivel departamental	24	20
Posición a nivel nacional	981	973

**2.16. Sector Pobreza extrema Red para la superación de la Pobreza Extrema - Red UNIDOS**

La red unidos actualmente cuenta con la inclusión de solo 3.031 familias.  
 El índice de pobreza multidimensional de Sucre - Sucre, es del 91,15%.

**DE LA MANO CON EL PUEBLO**  
**MIGUEL MARTINEZ PEREZ**  
**Alcalde Municipal**

**REPUBLICA DE COLOMBIA****Departamento de Sucre  
Municipio de Sucre****Alcaldía Municipal  
NIT. 892280061-6**

La insuficiencia de la Red UNIDOS para satisfacer las necesidades de la población vinculada obliga a que sus actividades solo tendrán efecto bajo el principio de la corresponsabilidad de los entes territoriales frente a la superación de la pobreza extrema.

A continuación se presenta una tabla consolidada por los coge torés de la red la cual muestra los indicadores ligados al programa.

**RESULTADO DE LAS MESAS DE CONCERTACION DEL PDM “DE LA MANO CON EL PUEBLO” CON LAS COMUNIDADES**

Sucre – Sucre, Marzo 27 de 2012.

Se informa a las comunidades de Sucre – Sucre, que en el marco de la Elaboración del PLAN DE DESARROLLO MUNICIPAL 2012 – 2015, “DE LA MANO CON EL PUEBLO” se iniciaran las actividades de socialización de este así:

1. Viernes 30 de Marzo de 2012. Lugar: San Mateo. Incluye las localidades de Pampanilla, San Luis, Campo Alegre, Fundación y Orejero.
2. Martes 10 de Abril de 2012. Lugar: Isla Grande. Incluye Isla del Coco, Galindo, Calzón Blanco, El Cedro, El Congreso, Mojanita, Cara cuhas 2, La Solera, Nuevo Mamon y Caño Muerto.
3. Jueves 12 de Abril de 2012. Lugar: Quitasueño. Incluye las localidades de Chaparral, Machetón, Mache toncito y Huerta Grande.
4. Sábado 14 de Abril de 2012. Lugar: Bajo Pureza. Incluye las localidades de La Guaripa, Las Clavellinas, Cara cuhas y San Cayetano.
5. Lunes 16 de Abril de 2012. Lugar: La Palma. Incluye las localidades de Pueblo Nuevo, Bajo Grande, San José De Catastrabas, Camajon, La Redonda, Cucharal, Cacagual, El Garzal, La Ventura, Montería, Malambo y Hato Nuevo.
6. Miércoles 18 de Abril de 2012. Lugar: Córdoba. Incluye las localidades de buenos Aires, Paso de Mantquera, San Rafael, El Socorro, Travesía, Concepción, Arboleda, Naranjal, Nariño, San Isidro y Canta Rana.
7. Viernes 20 de Abril de 2012. Lugar: Sucre – Sucre, Incluye la Cabecera.

La hora de inicio de la Socialización será a las 9:00 A.M.

**DE LA MANO CON EL PUEBLO  
MIGUEL MARTINEZ PEREZ  
Alcalde Municipal**

**REPUBLICA DE COLOMBIA****Departamento de Sucre  
Municipio de Sucre****Alcaldía Municipal  
NIT. 892280061-6**

1. Viernes 30 de Marzo. Lugar: San Mateo, Incluyendo las localidades de Pampanilla, San Luis, Campo Alegre, Fundación y Orejero. Socialización del Plan de Desarrollo Municipal 2012 – 2015 , “ DE LA MANO CON EL PUEBLO”, en cabeza del señor Alcalde de Sucre: MIGUEL ANTONIO MARTINEZ PEREZ, Liderado por la Secretaria de Planeación, dirigida por su Secretario MARTIN BARRIOS JORGE Y ALBEIRO ROMERO PEREZ Asesor del PDM, Apoyado por los Secretarios de cada dependencia como son: Salud, Educación, Inspección de Policía, Comisaria de Familia, Cultura, Deporte, Umata, Coordinador de Vivienda, Personería y la colaboración de la Red Unidos y el acompañamiento de otros Funcionarios de la Administración y lo mas importantes de las mesas de trabajos, la presencia de los miembros de las diferentes comunidades y líderes de la región.

**PROYECTOS CONCERTADOS POR LAS COMUNIDADES EN MENSION.**

- Construcción de Viviendas Nuevas con Diseños que Superen los Niveles de Inundaciones tipo Parafilicas que sirvan para mitigar las Inundaciones
- Mejoramientos de Viviendas a través de Subsidios
- Titulaciones de Predios para la adquisición de préstamos a través de las diferentes entidades
- Rehabilitación y Mantenimiento de los Micro acueducto de Pampanilla y demás corregimientos
- Construcción de Sistemas de disposición de Excretas alternativa individual “Baterías Sanitarias” para todas las comunidades del sector
- Adquisición de un lote para la construcción del Cementerio Local de Pampanilla y demás Corregimientos
- Canalización del Caño Pan seguita y Aterrado de las calles y Viviendas del sector
- Rehabilitación de la Vía Sucre – San Luis del otro lado del caño por huiria
- Rehabilitación de la Vía Boca de Higueros Hasta Orejero
- Construcción y Dotación de Comedores escolares para todas las comunidades del sector
- Construcción de Enmallados y adecuación de las entradas de las diferentes Instituciones Educativas del Sector
- Construcción de Parques Infantiles para todas las comunidades
- Construcción y Ampliación de las salas de Informática para las diferentes Instituciones Educativas

**DE LA MANO CON EL PUEBLO**  
**MIGUEL MARTINEZ PEREZ**  
 Alcalde Municipal

**REPUBLICA DE COLOMBIA**

**Departamento de Sucre  
Municipio de Sucre**



**Alcaldía Municipal  
NIT. 892280061-6**

- Construcción y Dotación de un Centro de Salud, acompañado con Brigadas de Salud
  - Realizar encuentros Culturales, Deportivos y Gastronómicos organizados por la comunidades aledañas
  - Adquisición, legalización, Construcción y Dotación de Escenarios Culturales y Deportivos para las comunidades del Pan seguita abajo
  - Capacitación en Programas Artesanales
  - Construcción y Dotación de Escuelas Musicales para el Pan seguita
  - Reforestación con Árboles Frutales y Maderables desde Boca de Higuerones Hasta Orejero
  - Formación y Capacitación sobre Políticas y Manejo del Medio Ambiente y Gestión de Riesgo, tratamientos de los Residuos Sólidos
  - Re poblamiento de Alevinos Nativos en las diferentes Ciénagas del sector
  - Construcción de un Centro de acopio Piscícola
  - Fortalecimiento de federaciones y asociaciones para la Producción y Comercialización de la Pesca
  - Instalación de Jaulas Flotantes con Asesoría y Capacitación en mantenimiento y conservación de la misma, en la zona del Pan seguita
  - Adecuación del transporte escolar a los niños de las comunidades del sector
  - Construcción Ampliación y Dotación de Aulas Escolares para las diferentes Instituciones Educativas del Pan seguita
  - Construcción de Microempresas para la Generación de Empleos
2. Martes 10 de Abril de 2012. Lugar: Isla Grande. Incluye, las comunidades de Isla del Coco, Galindo, Calzón Blanco, El Cedro, El Congreso, Mojanita, Cara cuchas 2, La Solera Abajo, Solera Arriba, Nuevo Mamon y Caño Muerto.

**PROYECTOS CONCERTADOS POR LAS COMUNIDADES EN MENSION.**

- Construcción de la Vía Sucre – San Antonio incluyendo tres Puentes en puntos Estratégicos
- Canalización del Caño Mojana y Aterrado de las Calles y Viviendas de las comunidades del Sector
- Construcción, Adecuación y Dotación de las diferentes Instituciones Educativas, Recreativas y Culturales del sector

**DE LA MANO CON EL PUEBLO  
MIGUEL MARTINEZ PEREZ  
Alcalde Municipal**

**REPUBLICA DE COLOMBIA**

**Departamento de Sucre  
Municipio de Sucre**



**Alcaldía Municipal  
NIT. 892280061-6**

- Construcción del Terraplén que va desde Isla Grande hasta Isla del Coco Incluyendo dos Puentes “ Caño de Rabón – Caño los Mones
- Recuperación de los Linderos de los Antiguos Caminos Reales, o Ganaderos del sector
- Enmurallado alrededor de toda la Isla del Coco que sirva como protección de las fuertes Inundaciones que azota a nuestra Región
- Aterrado a través de un Jarillon del lado de la Playa y Aterrado de las Calles y Viviendas de la comunidad de Isla del Coco
- Construcción y Adecuación de estanques Piscícolas y Jaulas flotantes para la Producción de Peces en Cautiverios
- Dotación con Implementos de pesca a las comunidades Organizadas
- Recuperación integral de Caños, Ríos y Ciénagas para la conservación de las diferentes especies en vía de extinción
- Instalación de un proyecto alternativo para la Producción Explotación de Búfalos en cautiverio
- Instalación de cultivos de pan coger en verano en Tierra e Invierno en trojas o materas como alternativa de Alimentación para estas comunidades que tanto la afectan las inundaciones
- Adecuación de una Ciénaga para la producción de peces en verano e invierno en comodato
- Construcción de Vivienda Nueva en sitio propio y con diseños que superen las cotas de inundación, titulación de predios
- Crear programas de subsidios o prestamos para mejoramiento de Viviendas o la creación de microempresas
- Construcción, Adecuación y Dotación de salas de informáticas para las comunidades del sector
- Construcción y Dotación de Bibliotecas para las diferentes Instituciones Educativas del sector
- Enmurallado, Aterrado y enrejado para las Instituciones Educativas y Recreativas
- Ampliación de la cobertura de carne de salud para quedar vinculados al régimen subsidiado
- Promover un programa a través del ICBF, para la educación de los niños menores de 5 años y aumentar su cobertura
- Apoyo y atención integral a la población con discapacidad visual, física y mental del sector
- Programas de alfabetización del adulto mayor y ampliación de cobertura de los diferentes programas

**DE LA MANO CON EL PUEBLO  
MIGUEL MARTINEZ PEREZ  
Alcalde Municipal**



**REPUBLICA DE COLOMBIA****Departamento de Sucre  
Municipio de Sucre****Alcaldía Municipal  
NIT. 892280061-6**

- Implementación y dotación de escuelas para niños y jóvenes de la comunidades del sector
  - Apoyo para estudios a través de becas y trabajo para los estudiantes que terminaron el bachillerato
  - Apoyo para el recibo de las ayudas de emergencias y humanitarias que da el gobierno nacional
  - Implementación de la unidad de atención y orientación UAO y el plan integral Humanitario PIHU para la población Desplazada
  - Ampliar la cobertura de los programas de los desayunos infantiles y los restaurantes escolares
  - Crear una unidad médica ambulatoria medicalizada acuática para atender a la población más necesitada de la región
  - Crear brigadas con personal especializados mensual para atender a la población en estrato 1 de la comunidad
  - Control y vigilancia a los programas de Familia en Acción ampliar su cobertura
  - Construcción de Parques Infantiles
  - Crear programas de nutrición para dieta alimentarias a través de concientización a la comunidad por parte del personal de salud y nutrición
  - Propiciar la articulación educativa con las instituciones públicas o privadas incluyendo al SENA
  - Generación de Empleo a través de la creación de microempresas o proyectos productivos para las comunidades
  - Programas de educación Sexual y Reproductivas para los jóvenes
  - Rehabilitación, ampliación y limpieza de las redes de los micro acueductos del sector
3. Jueves 12 de Abril de 2012. Lugar: Quitasueño. Incluye las localidades de Chaparral, Machetón, Mache toncito y Huerta Grande.

**PROYECTOS CONCERTADOS POR LAS COMUNIDADES EN MENSION.**

- Construcción del carretable Sucre – Boca de Cobao, incluyendo tres puentes en concreto
- Canalización del Caño de Huerta Grande, Chaparral, Machetón y el Caño de Quitasueño, y aterrado de las calles y Viviendas de las comunidades

**DE LA MANO CON EL PUEBLO**  
**MIGUEL MARTINEZ PEREZ**  
 Alcalde Municipal

REPUBLICA DE COLOMBIA

Departamento de Sucre  
Municipio de Sucre



Alcaldía Municipal  
NIT. 892280061-6

- Construcción del carretable Boca Higuerones – Sucre, Chaparral, Quita Sueño, Machetón, Huerta Grande, incluyendo seis (6) puentes en concreto
- Construcción de la Vía Chaparral, Buenos Aires, incluyendo tres (3) puentes en concreto
- Construcción del Acueducto para los corregimiento de Quita Sueño, Huerta Grande, los Guamos, Machetón, Mache toncito, y adecuación del Micro acueducto de Chaparral
- Enmurallado en las diferentes Instituciones Educativas y puntos estratégicos para los diferentes corregimientos de la región
- Solución y Construcción de Baterías Sanitarias adecuadas para los diferentes corregimientos
- Adecuación de sitios para la recolección de residuos Sólidos y Líquidos en las diferentes comunidades del sector
- Construcción de un puente en madera sobre el caño de Machetón para llegar a la Institución Educativa, Centro Machetón
- Legalización de predios para la Construcción y adecuación de canchas Deportivas y Culturales y mantenimiento de ellas
- Dotación de implementos Culturales y Deportivos para las diferentes comunidades
- Apoyo a los campeonatos Deportivos que realizan los diferentes corregimientos del sector
- Construcción de escuelas para la formación Deportivas de forma general en todas las comunidades del sector
- Mejoramiento y Ampliaciones de Viviendas Existente
- Construcción de Viviendas Nuevas en sitio propio para remplazar las de bareques con diseños que superen los niveles de inundación máxima
- Construcción de Viviendas en lotes urbanizados
- Programas de titulación de predios
- Organizar a las comunidades en asociaciones o juntas para la adquisición de programas a través de préstamos para proyectos de Viviendas
- Proyectos de Viviendas Nuevas para la población Desplazada
- Programas de viviendas para el mejoramiento de viviendas destruidas por la ola invernal
- Crear el Banco de Maquinaria Agrícola que beneficie a las comunidades en el arado de tierras para las diferentes siembras
- Incentivar préstamos agrarios a los asociación de pequeños y grandes productores del sector
- Canalización de los diferentes caños y ciénagas del sector con el fin de mejorar las vías fluviales para transportar los productos Agrícolas

*DE LA MANO CON EL PUEBLO*  
**MIGUEL MARTINEZ PEREZ**  
Alcalde Municipal

**REPUBLICA DE COLOMBIA****Departamento de Sucre  
Municipio de Sucre****Alcaldía Municipal  
NIT. 892280061-6**

- Reforestación de árboles frutales a lado y lado de las diferentes vías de las comunidades del sector
- Brindar asesoría a las Asociaciones en Piscicultura, Agricultura, Avicultura, Porcicultura y otros
- Consecución de terrenos en comodato para incentivar la siembra del cultivo de Arroz
- Capacitaciones proyectos productivos para las asociaciones de las diferentes comunidades del sector
- Construcción de jaulas flotantes y entregas de moto canoas comunitarias para incentivar la producción y comercialización de los productos
- Dotar a las asociaciones pesqueras, con implementos adecuados para la producción y comercialización de peces
- Mejorar la calidad en la entrega de las minutas, desayunos y almuerzos escolares para los niños de nuestra comunidad
- Seguimiento y control a los diferentes programas del ICBF, Instituto Colombiano De Bienestar Familiar
- Ampliación de la cobertura en los programas de Familia en Acción que lleva el Municipio de Sucre – Sucre
- Atención integral a las enfermedades de la primera infancia AIEPI, Atención integral a enfermedades de la mujer y la infancia IAIMI
- Implementación de las escuelas de padres de familias, y los programas de Hogares de madres comunitarias del ICBF
- Construcción de eco parques infantiles para la recreación de los niños de nuestras comunidades
- Dotación del sistema de transporte escolar, a través de entregas de bicicletas, moto canoas para los centros educativos de la zona rural
- Implementación de los programas de salud sexual y reproductiva y capacitación para los jóvenes de las comunidades del sector en los programas de emprendimiento empresarial
- Implementación y dotación de escuelas musicales y folclóricas para la recreación de niños y jóvenes de la región
- Subsidios de desempleo para las mujeres y hombres cabeza de hogar de las diferentes comunidades de la región, a través de créditos de las diferentes entidades bancarias
- Ampliación de la cobertura en los programas del adulto mayor, atención geriátrica integral
- Ampliación de la cobertura del régimen subsidiado de los planes de salud para las personas mayores

**DE LA MANO CON EL PUEBLO  
MIGUEL MARTINEZ PEREZ  
Alcalde Municipal**

REPUBLICA DE COLOMBIA

Departamento de Sucre  
Municipio de Sucre



Alcaldía Municipal  
NIT. 892280061-6

- Atención integral a la población con discapacidad mental, visual y física
  - Atención integral a la población en situación de desplazamiento por la violencia o por los fenómenos naturales, inundaciones
  - Atención integral y capacitación a las mujeres embarazadas y lactantes de las común edades de la región
  - Construcción, adecuación y levantamiento de aulas escolares, salas de internet salón multiplex los diferentes centros educativos
  - Enmurallado, enmallado y aterrado de los diferentes instituciones educativas del sector
  - Construcción de Baterías Sanitarias en los diferentes instituciones educativas y comunitarias que superen los niveles de inundaciones
  - Construcción de restaurantes escolares para los diferentes centros educativos del sector
  - Construcción y dotación de un puesto de salud con su respectiva promotora de salud
  - Atención psicológica y trabajo social para los niños de los centros educativos de nuestra comunidades
  - Implementación de las TIC'S Para todos los centros educativos de la región, y la legalización de los predios
  - Dotación de una ambulancia acuática medicalizada que recorra permanentemente la región
  - Promover brigadas de salud con especialistas una vez al mes y mejorar la entrega de medicamentos
  - Atención psicológica una vez al mes a los niños de los centros educativos "Nuestra Esperanza" Quita Sueño, y demás comunidades del sector
  - Implementar programas de salud oral.
4. Sábado 14 de Abril de 2012. Lugar: Bajo Pureza. Incluye las localidades de La Guaripa, Las Clavellinas, Cara cucas y San Cayetano.

**PROYECTOS CONCERTADOS POR LAS COMUNIDADES EN MENSION.**

- Construcción del carretable de la Guaripa pasando por Bajo Pureza, y los diferentes sectores de la región incluyendo puentes en concreto
- Construcción y Dotación de un Centro de Salud
- Construcción, adecuación y ampliación de los Micro acueductos del sector

*DE LA MANO CON EL PUEBLO*  
**MIGUEL MARTINEZ PEREZ**  
Alcalde Municipal

**REPUBLICA DE COLOMBIA****Departamento de Sucre  
Municipio de Sucre****Alcaldía Municipal  
NIT. 892280061-6**

- Canalización de los caños y aterrado de las calles y viviendas de las comunidades del sector
- Construcción de Baterías Sanitarias, aulas escolares, salas de internet, para las diferentes Instituciones Educativas de la región
- Construcción de laguna para la recolección de desechos sólidos
- Construcción y adecuación de las instituciones educativas, recreativa, culturales de las comunidades de la región
- Construcción de los puentes de la Guaripa sector la trinchera, el Palmar, las Caracuchas, las Clavellinas 1 y 2, en la parcela del encanto, el del caño el tigre, en San Cayetano, sector las babillas
- Construcción de campos deportivos, culturales y legalización de predios de las mismas
- Dotación de implementos deportivos y culturales para las comunidades, e Instituciones Educativas del sector
- Promover y fomentar encuentros culturales y folclóricos con todas las comunidades de la zona del Occidente
- Dotación y Organización de clubes deportivos por corregimientos y veredas para realizar campeonatos deportivos
- Incluir en el presupuesto de la junta municipal de deporte, recreación y casa de la cultura recursos para motivar la organización de campeonatos y encuentros culturales
- Construcción de Viviendas nuevas en sitio propio y legalización de predios para las comunidades del sector
- Construcción de Viviendas que superen los niveles de las inundaciones que azota la región
- Actualizar la base de datos para beneficiarios de programas de viviendas para personas que verdaderamente la necesiten
- Mejoramientos de Viviendas a través de subsidios y préstamos de las diferentes entidades bancarias para la zona rural
- Crear un Banco de Maquinarias comunitario y dotado de todos los implementos para la siembra y recolección de los productos de la región
- Implementar préstamos para subsidiar al campesino para la compra de insumos y adquisición de semillas certificadas por UMATA
- Capacitación y dotación a través de créditos para el pequeño agricultor e incentivar la ganadería en la región
- Implementación y capacitación para la siembra en patios y huertas caseras para todas las comunidades del sector

**DE LA MANO CON EL PUEBLO  
MIGUEL MARTINEZ PEREZ  
Alcalde Municipal**

**REPUBLICA DE COLOMBIA**  
**Departamento de Sucre**  
**Municipio de Sucre**



Alcaldía Municipal  
 NIT. 892280061-6

- Adquisición de tierras para los campesinos organizados de la región a través de INCODER o las diferentes entidades
  - Construcción y dotación de programas y proyectos Avícolas, porsícolas y piscícola para las comunidades del sector
  - Implementación de molinos comunitarios para las comunidades del sector
  - Ampliación de la cobertura para el régimen subsidiado, e implementar la prestación integral de los servicios de salud
  - Implementación de brigadas móviles de salud con personal especializados
  - Construcción y dotación de un centro educativo en las parcelas del incanto
  - Construcción dotación de 10 aulas escolares en la zona rural para las diferentes Instituciones Educativas del sector
  - Ampliación de los programas de los desayunos infantiles y construcción de restaurantes escolares para el sector
  - Legalización de predios de los diferentes centros educativos
  - Implementación de los diferentes transportes escolares a través de moto canoas y bicicletas para los niños de las comunidades del sector
  - Implementación de escuelas de padres de familias
  - Enmurallado y enmallado y aterrado para las instituciones educativas del sector
  - Implementación de jornadas de identificación
  - Ampliación de la cobertura en salud en el régimen subsidiado, y en los programas de primera infancia en el entorno comunitario
  - Implementación de la estrategias AIEPI, IAMI, y programas de educación sexual y reproductiva, capacitación psicológicas
  - Ampliación de la cobertura en los programas de adulto mayor, atención integral geriátrica
  - Implementación del programa PAVA, programas de alfabetización virtual para adulto
  - Atención integral para la población discapacitada, mental, visual, auditiva y física
5. Lunes 16 de Abril de 2012. Lugar: La Palma. Incluye las localidades de Pueblo Nuevo, Bajo Grande, San José De Catastrabas, Camajon, La Redonda, Cucharal, Cacagual, El Garzal, La Ventura, Montería, Malambo y Hato Nuevo.

**PROYECTOS CONCERTADOS POR LAS COMUNIDADES EN MENSION.**

*DE LA MANO CON EL PUEBLO*  
**MIGUEL MARTINEZ PEREZ**  
 Alcalde Municipal

**REPUBLICA DE COLOMBIA****Departamento de Sucre  
Municipio de Sucre****Alcaldía Municipal  
NIT. 892280061-6**

- Construcción de Baterías sanitarias para las diferentes Instituciones Educativas del sector y para las comunidades del sector
- Recolección y Reciclaje de residuos sólidos y líquidos a través de un laguna de oxidación para las comunidades del sector
- Construcción, adecuación y ampliación de Micro acueductos para el sector de la palma, Cacagual , pajonal parcelas de la navidad, malambo y montería
- Compra de lote para la construcción de un Acueducto en providencia para abastecer a las comunidades de las cruces y San José de catastrabas
- Construcción del carretable de la finca la habana hasta Montería, incluyendo pajonal, incluyendo un puente en el caño mocho
- Limpieza y bragado de caños y ciénagas de malambo – montería y aterrado de calles y viviendas del sector
- Construcción de la vía de Gua malito – la Ventura – el Garzal – Cacagual – la Palma, y el brazo de Cacagual – la palma, Incluyendo 4 puentes en concreto
- Construcción de la vía la Palma – parcelas de la navidad, incluyendo un puente y el brazo de la palma – la esperanza
- Limpieza y canalización de los caños de la Palma – Cacagual – el Garzal – Corredor – la Redonda y aterrado de las calles y viviendas del sector
- Construcción del terraplén de la Redonda – Cucharal, incluyendo un puente en concreto
- Enmallado de las diferentes Instituciones Educativas de todas las comunidades del sector, incluyendo la construcción de Baterías Sanitarias
- Construcción de muros de contención en las instituciones educativas y sitios estratégicos de todas las comunidades del sector
- Recuperación de los antiguos caminos ganaderos de la comunidad de la ventura – el Garzal
- Pavimentación de las principales de la Palma – la Ventura – Montería – Malambo – las Cruces
- Construcción del puente que comunica las comunidades del occidente a la cabecera Municipal sobre el caño mojana, en el corregimiento de San José
- Construcción de vivienda nueva en sitio propio
- Adquisición de terreno para la construcción de viviendas titulación de predios para las comunidades del sector
- Construcción de urbanizaciones para viviendas nuevas para las localidades del sector
- Mejoramiento de viviendas a través de subsidios y prestamos de las diferentes entidades bancarias y que superen las cotas de inundaciones

**DE LA MANO CON EL PUEBLO  
MIGUEL MARTINEZ PEREZ  
Alcalde Municipal**

**REPUBLICA DE COLOMBIA****Departamento de Sucre  
Municipio de Sucre****Alcaldía Municipal  
NIT. 892280061-6**

- Construcción de albergues comunitarios y legalización de predios con diseños que superen los niveles de inundaciones
- Construcción y compra de predios para la construcción de Polideportivos y escenarios deportivos y culturales
- Dotación de implementos deportivos, culturales a las comunidades y Instituciones Educativas
- Crear escuelas para la formación deportivas y culturales de la mano con las Instituciones Educativas para el beneficio de toda las comunidades del sector
- Inscripción de las diferentes asociaciones ante la umata
- Crear programas de subsidios y prestamos de las entidades del estado nacional para pequeños productores y micro empresarios
- Fortalecer al gremio arrocero, ganadero, pesquero a través de préstamos y subsidio para las diferentes asociaciones existentes y talleres a todos los gremios asociados
- Crear una red de asesoría y apoyo para la gestión de créditos productivos liderado por la red as vida, instituciones Públicas y otras
- Crear un Banco de maquinarias dotada de implementos agrícola que tendrá como centro de operación el corregimiento de la Palma
- Apoyar procesos productivos para las mujeres y hombres cabeza de hogar con discapacidad
- Ejecutar proyectos de mejoramiento genético en bovinos con especies adaptable a la zona, con alimentación y suplementario de bovinos y otras especies
- Ejecutar programas de reforestación en las micro cuencas de la región con especies nativas
- Crear programas estratégicos que nos permita proteger la fauna y flora de la región
- Adelantar programas de Adquisición de tierras a través de INCODER y otras entidades nacionales
- Adecuación de tierras implementando sistemas de riegos en las zonas agrícolas y ganaderas de la región
- Ampliación de la cobertura del régimen subsidiado, de los programas de familia en acción y la red unidos, con políticas de identificación, y los desayunos infantiles con el ICBF
- Implementación de los transportes escolares para las diferentes instituciones educativas de la zona rural
- Implementación de los programas de primera infancia y capacitación para las competencias ciudadanas para el rescate de los valores, principios y costumbres de todas las comunidades

**DE LA MANO CON EL PUEBLO  
MIGUEL MARTINEZ PEREZ  
Alcalde Municipal**



**REPUBLICA DE COLOMBIA****Departamento de Sucre  
Municipio de Sucre****Alcaldía Municipal  
NIT. 892280061-6**

- Implementación de la estrategias AIEPI, programas de restaurantes escolares, estrategias AIEMI, Escuelas de padres y actividades lúdicas, recreacionales y culturales
- Construcción de centros comunal, cultural y escenarios deportivos capacitación para el emprendimiento empresarial para los jóvenes de las comunidades del sector
- Implementación y capacitación para empleo productivos a través de huertas caseras, crear la red de seguridad alimentaria RESA
- Ampliación de la cobertura a los programas de subsidios, ración alimentaria y almuerzo caliente para adulto mayor
- Implementación de los programas de alfabetización virtual de adulto PAVA
- Construcción de un centro para la atención integral a la población con discapacidad física, visual, y auditiva, a través de programas de subsidios y apoyo económico
- Implementación de programas nutricionales, eficiencias de los servicios integrales de salud con brigadas de salud con personal especializados
- Crear programas de atención integral para la población en estado de emergencias por fenómenos naturales ola invernal
- Crear políticas a través de préstamos por el Banco Agrario para pequeños agricultores, ganaderos, pesqueros, para micro empresarios para mejoramiento de viviendas
- Construcción, ampliación y dotación de salas de informáticas, Bibliotecas, Aulas escolares, restaurantes – comedor escolares, laboratorio de química y física, salas múltiples, auditorios,
- Reactivación y dotación del centro de salud en la Palma con su promotora apoyada con brigadas de salud y la ampliación de la cobertura del régimen subsidiado
- Crear programas de becas estudiantiles para los mejores estudiantes de bajo recursos económicos de las comunidades de la región

6. Miércoles 18 de Abril de 2012. Lugar: Córdoba. Incluye las localidades de Buenos Aires, Paso de Mantequera, San Rafael, El Socorro, Travesía, Concepción, Arboleda, Naranjal, Nariño, San Isidro y Canta Rana.

**PROYECTOS CONCERTADOS POR LAS COMUNIDADES EN MENSION.**

**DE LA MANO CON EL PUEBLO  
MIGUEL MARTINEZ PEREZ  
Alcalde Municipal**

**REPUBLICA DE COLOMBIA****Departamento de Sucre  
Municipio de Sucre****Alcaldía Municipal  
NIT. 892280061-6**

- Construcción del carretable desde Paso Mantquera – Boca de Higuerones, incluyendo tres (3) puentes en concreto en el chorro de mata, incluyendo un brazo de Córdoba – San Isidro
- Canalización y limpieza del caño Pan seguita y aterrado de las calles y viviendas del sector
- Construcción de un Jarillon de protección desde Concepción – la loma de caseri – paso mantquera
- Construcción de la vía Paso Mantquera – Buenos Aire – Chaparral – Quita Sueño, incluyendo dos (2) puentes en concreto
- Construcción de tres (3) puentes en concreto sobre el caño Pan Seguita, dos (2) en córdoba y el otro en Travesía
- Construcción de dos (2) Boscolber con sus medidas reglamentarias para el desagüe de las aguas desde el barrio arriba hasta el barrio abajo del corregimiento de Córdoba
- Enmurallado, Enrejado y aterrado del cementerio del corregimiento de Córdoba
- Pavimentación de las principales calles de toda la zona del Pan Seguita
- Construcción de parques infantiles para las diferentes comunidades de la región del Pan Seguita
- Construcción de las casas comunitarias para los diferentes corregimiento de la zona del Pan Seguita
- Enmallado y aterrado de las instituciones educativas del sector
- Construcción, ampliación y mantenimiento de los polideportivos y canchas del sector
- Construcción y adecuación de aulas escolares, salas múltiples, biblioteca restaurantes y comedores infantiles para los diferentes corregimientos del sector
- Construcción de una laguna para la recolección y reciclaje de los residuos sólidos y líquido del sector
- Construcción de Baterías Sanitarias para las diferentes instituciones educativas y para las comunidades en general
- Recuperación y adecuación de los antiguos caminos ganaderos o caminos reales del sector del Pan Seguita
- Construcción de las vías de Córdoba – las cajas –Chaparral, incluyendo tres (3) Puente en concreto
- Construcción del Alcantarillado de la región del Pan Seguita
- Construcción del Enmurallado para las diferentes instituciones del sector
- Construcción, adecuación y dotación de los restaurantes escolares del sector

**DE LA MANO CON EL PUEBLO  
MIGUEL MARTINEZ PEREZ  
Alcalde Municipal**

**REPUBLICA DE COLOMBIA**  
**Departamento de Sucre**  
**Municipio de Sucre**



**Alcaldía Municipal**  
**NIT. 892280061-6**

- Reforestación a lado de las riveras de los caños y sitios aledaños de la zona del Pan Seguita
- Construcción, ampliación y dotación de los diferentes centros de salud con su promotora apoyada con brigadas móviles con personal especializados
- Construcción, Ampliación y mantenimiento de los Acueductos y Micro acueducto de la zona del pan seguita
- Mantenimiento y ampliación de la planta liste del corregimiento de Córdoba
- Construcción de la vía el Socorro – Chaparral, incluyendo cinco puentes en concreto
- Recuperación y conservación de los diferentes humedales del sector
- Pavimentación de la calle principal con enlace a las diferentes aulas escolares y el restaurante escolar
- Construcción de la casa comunitaria y parques infantiles canchas deportivas y salones de eventos para el sector
- Construcción de Viviendas nuevas en sitios propio, con titulación de predios para el sector del pan seguita
- Mejoramiento de viviendas a través de subsidios o prestamos por las diferentes entidades bancarias
- Construcción de un auditorio,
- Construcción de viviendas para los desplazados y compra de lote para viviendas urbanizadas del sector
- Crear programas de transportes para los niños en temporada de invierno
- Reactivar las asociaciones de pequeños productores en toda la región del pan seguita
- Fortalecimiento y capacitación para la siembra de productos tradicionales a través de un banco de semillas federadas para el sector
- Instalación de un centro de agro industrias y como centro de operación el corregimiento de Travesía
- Fomentar los créditos para las asociaciones a través de la banca privada, la banca oficial y otros organismos de financiación a pequeños productores de especies menores
- Reforestación con árboles frutales y maderables nativos a lo largo de los caños de la zona del pan seguita
- Recuperación de las ciénagas de garrapata, Negrito chiquegua con reforestación, re poblamiento de alevinos y canalización de las boca tomas
- Adecuación y tecnificación de la loma de caseri como centro provincial de productos agropecuarios y pesqueros

**DE LA MANO CON EL PUEBLO**  
**MIGUEL MARTINEZ PEREZ**  
**Alcalde Municipal**

**REPUBLICA DE COLOMBIA**  
**Departamento de Sucre**  
**Municipio de Sucre**



Alcaldía Municipal  
 NIT. 892280061-6

- Instalación de un centro para el mejoramiento genético y alimentación de la ganadería bovina en la región del pan seguita
- Construcción de un centro de acopio agrícola en el corregimiento de San Rafael
- Fomentar talleres de capacitación medio ambiental en el manejo y conservación de los recursos naturales a las asociaciones e instituciones educativas
- Emplear un sistema de drenaje para los canales que rodean el centro y las zonas escolares de la región
- Compra, adecuación y legalización de lotes para canchas deportivas y culturales para las diferentes comunidades de la región
- Construcción de parques infantiles, polideportivos
- Capacitación al personal interesado en la modalidad de arbitraje
- Dotación de implementos deportivos a los equipos e instituciones educativas
- Crear una escuela de fútbol para toda la región del pan seguita
- Ampliación de la cobertura del programa adulto mayor en cuanto a subsidios económicos, régimen subsidiado almuerzo caliente, ración alimentaria
- Implementación del programa de alfabetización PAVA
- Atención integral con brigadas de salud atención geriátrica para discapacitados visual, física, mental y dotación de sillas de ruedas
- Implementación de la estrategia AIEMI, Programas de nutrición del régimen subsidiados para la población desplazada y la población azotada por la ola invernal
  
- Construcción de un mega colegio que agrupe las demás instituciones de la zona del pan seguita, con niveles superiores a cotas de inundaciones esto con el fin de no suspender las clases en temporadas de invierno
- Construcción de un polideportivo cubierto en una de las principales instituciones educativas del sector
- Construcción de un laboratorio de física, química y biología
- Construcción de Enmurallado y encerrado para las instituciones educativas y salón múltiple del sector
- Pavimentación de las principales calles de las instituciones educativas para facilitar el acceso entre la primaria y la secundaria del corregimiento de Nariño
- Construcción, ampliación y dotación de los comedores infantil del bienestar familiar
- Dotación de implementos de transporte para las instituciones educativas con moto canoas, Bicicletas y busetas para el transporte de los alumnos del sector
- Construcción de muros de contención para proteger a las viviendas aledañas al caño pan seguita
- Construcción de pozos profundos, adecuados que nos permita un mejor servicio para el consumo del preciado liquido, ya que la que se consume es de pésima cálida

**DE LA MANO CON EL PUEBLO**  
**MIGUEL MARTINEZ PEREZ**  
 Alcalde Municipal

**REPUBLICA DE COLOMBIA**  
**Departamento de Sucre**  
**Municipio de Sucre**



Alcaldía Municipal  
 NIT. 892280061-6

- Dotación de una planta eléctrica de 30 Kvas. Que mejore el servicio de las salas de informática de las diferentes instituciones educativas de la región.

7. Viernes 20 de Abril de 2012. Lugar: Cabecera Municipal

**PROYECTOS CONCERTADOS POR LA COMUNIDAD. DE LA CABECERA  
 MUNICIPAL DE SUCE - SUCRE**

- Relleno, Ampliación y pavimentación de las calles nuevas y las que están en mal estado de la cabecera Municipal
- Rehabilitación de la poza donde se piensa construir la Plaza de Mercado del municipio, ubicada en la parte de atrás de la institución educativa Santander, y acabar con el foco de contaminación existente, y construir un parque de recreación para los niños del sector
- Crear programas de vigilancias, seguimiento y control a los servicios de salud, subsidiada y contributiva
- Atención integral en salud a la primera infancia, preadolescentes, adolescentes, embarazadas, lactantes, adulto mayor, discapacitados, y desplazados del municipio
- Construcción y dotación de un Hospital con personal especializado, apoyados con brigadas de salud móviles cada mes
- Crear programas integral gratuita a la primera infancia y jóvenes
- Construcción, ampliación y dotación de aulas escolares para las diferentes instituciones educativas del municipio
- Construcción de muros de contención y enmallados y aterrados para las instituciones educativas y puntos estratégicos para la protección de inundaciones
- Crear programas de transportes escolares para las diferentes instituciones educativas, con bicicletas, moto canoas y busetas
- Crear programas de apoyo al CERES mojana .
- Crear programas de Becas estudiantil para los cinco mejores estudiantes de cada institución educativa del municipio
- Construcción ampliación y dotación de los restaurantes, comedores, infantiles, casas comunales, aulas multiplex, bibliotecas, casas de eventos, casas campesina, casa del adulto mayor, para discapacitados y desplazados
- Construcción, ampliación y dotación de escuelas culturales, artísticas, folclóricas artesanal, deportivas y de talentos mojonero

*DE LA MANO CON EL PUEBLO*  
**MIGUEL MARTINEZ PEREZ**  
 Alcalde Municipal

REPUBLICA DE COLOMBIA

Departamento de Sucre  
Municipio de Sucre



Alcaldía Municipal  
NIT. 892280061-6

- Construcción, ampliación y dotación de escuelas deportivas, a través de canchas, polideportivos, estadios, parques infantiles, eco parques y el apoyo a los campeonatos, crear la escuela de futbol y arbitrajes para los niños y jóvenes del municipio
- Implementación de todos los programas de viviendas de interés social, a través de vivienda nueva, vivienda urbanizable, en sitio propio, saludable, mejoramientos de viviendas a través de subsidios o prestamos de las diferentes entidades nacionales y otras organizaciones, legalización de predios en todo el municipio
- Construcción de los ejes viales a través de aterrado que superen los niveles de inundaciones
- Construcción, ampliación y Adecuación de los diferentes terraplenes que comuniquen la cabecera municipal, con los demás corregimientos, veredas y caseríos del municipio
- Mejoramiento de los servicios públicos domiciliarios, especialmente el agua a través de la construcción de pozo de agua para abastecer al barrios Villa B
- Construcción de los diferentes puentes en los sitios requeridos a lo largo de los diferentes caños y ríos
- Canalización y limpieza de las caños, ciénagas y zápaes y relleno de las principales calles y viviendas de todas las comunidades del municipio
- Construcción, ampliación del acueducto de sucre a través de un pozo nuevo con mayor capacidad y cambio de las tuberías las cuales están desgastadas y obsoletas
- Construcción del sistemas del alcantarillado y baterías sanitarias para las diferentes instituciones educativas de la cabecera
- Organización de la empresa triple AAA, y crear programas de recolección de residuos sólidos, líquidos y mantenimiento de las tuberías fluviales
- Crear programas de apoyo a los proyectos productivos agrícola, pecuarios, ganadero, avícola y al emprendimiento empresarial a empresas y micro empresas de la región
- Construcción de criaderos de alevinos para la producción y comercialización de las diferentes especies nativas y la conservación de especies en vía de extinción
- Implementación de RESA, a través de huertas productivas, en patios o materas en tiempo de invierno para el abastecimiento alimentario de la región
- Implementación de comparendos ambientales, reforestación de árboles frutales y maderables a las orillas de los diferentes caños y sitios aledaños
- Crear un banco de maquinarias pesadas y agrícola con todos los implementos adecuados para la siembra y recolección de cosecha de la región y las maquinas pesadas para el mantenimiento de las diferentes vías que comunican a los corregimientos, veredas y caseríos del municipio, y aterrado de calles y viviendas del sector

**DE LA MANO CON EL PUEBLO**  
**MIGUEL MARTINEZ PEREZ**  
Alcalde Municipal

**REPUBLICA DE COLOMBIA**

**Departamento de Sucre  
Municipio de Sucre**



**Alcaldía Municipal  
NIT. 892280061-6**

- Construcción de un centro de acopio para la recolección de residuos sólidos del municipio
- Ampliación de la cobertura de los programas de familia en acción, red unidos y adulto mayor
- Crear programas de subsidios a mujeres, hombres cabeza de hogar, discapacitados y desplazados
- Pavimentación y aterrado de las calles de villa b con niveles sobre la cota máxima de inundaciones
- Construcción y recuperación de las vías peatonales de la cabecera municipal
- Construcción de un sistema para evacuar las aguas negras y fluviales
- Construcción de un centro de atención inmediata CAI, para mejorar la seguridad ciudadana del sector
- Construcción de un muelle al frente del Hospital Santa Catalina del Sena
- Aterrado y pavimentación del barrio 7 de Marzo, y construcción de un parque infantil
- Construcción y aterrado de un muro de contención en el barrio Juan XXIII, incluyendo dos (2) puentes en concreto y un parque infantil
- Rehabilitación del botadero de basura
- Mejoramiento del sistema de energía y el alumbrado público de la cabecera municipal y en la zona rural
- Recuperación del espacio público en la cabecera municipal i crear un plan de señalización y ampliación de las normas de tránsito
- Mejoramiento de la tubería de agua servida y ampliación de las de agua potable
- Recuperación y adecuación de los antiguos ganaderos o reales a través de un Jarillón de protección para todo el sector de la cabecera
- Dragado y recuperación de los caños Quita Sueño y mojana y las ciénagas aledañas al sector
- Construcción de la carretera que conduce de Sucre hasta San Antonio con niveles que superen las cotas de inundaciones
- Construcción del puente la K zona
- Construcción y adecuación de la vía Sucre – los Guamos – Mchetón, incluyendo dos (2) puentes en concreto
- Construcción y adecuación del Matadero municipal
- Crear programas y sitios para tratar los problemas de drogadicción, tabaquismo alcoholismo y discapacitados
- Crear una sede para la educación superior y apoyo a través de Becas estudiantiles
- Crear programas de salud, sexual, reproductiva, régimen contributivo, seguridad social, carnetización, subsidios para desplazados y damnificados por la ola invernal

**DE LA MANO CON EL PUEBLO  
MIGUEL MARTINEZ PEREZ  
Alcalde Municipal**

**REPUBLICA DE COLOMBIA**  
**Departamento de Sucre**  
**Municipio de Sucre**



**Alcaldía Municipal**  
**NIT. 892280061-6**

- Implementar el subsidio de desempleo y ampliar la cobertura de todos los programas

***DE LA MANO CON EL PUEBLO***  
**MIGUEL MARTINEZ PEREZ**  
**Alcalde Municipal**



REPUBLICA DE COLOMBIA  
Departamento de Sucre  
Municipio de Sucre



Alcaldía Municipal  
NIT. 892280061-6

# III. PARTE ESTRATEGICA DEL PLAN

## 3. SUCRE SOCIAL

### 3.1. SECTOR EDUCACIÓN.

*DE LA MANO CON EL PUEBLO*  
MIGUEL MARTINEZ PEREZ  
Alcalde Municipal

**REPUBLICA DE COLOMBIA**  
**Departamento de Sucre**  
**Municipio de Sucre**



Alcaldía Municipal  
 NIT. 892280061-6

### 3.1.1. Objetivo General

Elevar la Calidad de la Educación, mediante el fortalecimiento de la calidad del sistema educativo y el mejoramiento de la infraestructura existente.

### 3.1.2. Objetivos Sectoriales Específicos

1. Aumentar la cobertura bruta en educación básica (preescolar, básica primaria, básica secundaria)
2. Reducir la tasa de analfabetismo (personas de 15 a 24 años)
3. Disminuir la tasa de deserción escolar

### 3.1.3. METAS DE RESULTADOS Y PRODUCTOS

1. Objetivo de Resultado	2. Indicador de Resultado	3. Línea base	4. Fecha Línea base	5. Fuente de Línea Base	6. Meta Resultado cuatrienio 2015	7. Meta 2012	8. Meta 2013	9. Meta 2014	10. Meta 2015
Aumentar la cobertura bruta en educación básica (preescolar, básica primaria, básica secundaria)	Tasa de cobertura bruta en educación media.	63,70	2010	DNP	85	75	80	83	85
Reducir la tasa de analfabetismo (personas de 15 a 24 años)	Tasa de analfabetismo	27,5	2010	DNP	15%	23	20	17	15
Disminuir la tasa de deserción escolar	Tasa de deserción escolar intra-anual	1,15	2010	DNP	0	0	0	0	0

**DE LA MANO CON EL PUEBLO**  
**MIGUEL MARTINEZ PEREZ**  
 Alcalde Municipal

**REPUBLICA DE COLOMBIA**  
**Departamento de Sucre**  
**Municipio de Sucre**



**Alcaldía Municipal**  
**NIT. 892280061-6**

### **3.1.4. PROYECTOS**

- Dotar de material didáctico, equipos y suministros a los colegios oficiales del municipio
- Construir aulas nuevas en las diferentes instituciones educativas rurales y urbanas.
- Mantenimiento, remodelación y adecuación de la infraestructura educativa existente tanto a nivel rural como urbano.
- Rehabilitación y Ampliación de las Instituciones educativas tanto rurales como urbanas.
- Adecuación y dotación de aulas de informática en las instituciones del municipio.
- Prestación del servicio de transporte escolar en las diversas formas que se necesiten para facilitar el traslado hasta las diferentes instituciones educativas de los estudiantes de bajos recursos.
- Gestión de recursos ante instancias departamentales, nacionales e internacionales para financiar el equipamiento y dotación técnica e inmobiliaria del sector educativo del municipio.
- Formulación y gestión de proyectos, a través de Ley 21, Regalías, Recursos Propios, Plan Padrino y ONG.
- Gestión de recursos a través de los fondos para la construcción, remodelación y ampliación de las instituciones educativas del municipio.
- Apoyo y fortalecimiento a los programas de educación para adultos.
- Establecimiento de alianzas con otros sectores para la prestación del servicio educativo.
- Asesoría y acompañamiento a las instituciones y centros educativos.
- Racionalización y optimización en la utilización de recursos existentes.

### **3.2. SECTOR SALUD**

#### **3.2.1 Objetivo General**

Mejorar las condiciones de salud de la población del municipio de Sucre.

#### **3.2.2. Objetivos Específicos**

1. Aumentar la cobertura de vacunación.
2. Desarrollar programas para la prevención da salud sexual y reproductiva para jóvenes y adultos.
3. Ampliar la cobertura del Régimen Subsidiado de Salud.
4. Preservar y mantener el aseguramiento de los afiliados al régimen Subsidiado de Salud.

#### **3.2.3.METAS**

***DE LA MANO CON EL PUEBLO***  
**MIGUEL MARTINEZ PEREZ**  
**Alcalde Municipal**

REPUBLICA DE COLOMBIA  
Departamento de Sucre  
Municipio de Sucre



Alcaldía Municipal  
NIT. 892280061-6

1. Objetivo de Resultado	2. Indicador de Resultado	3. Línea base	4. Fecha Línea base	5. Fuente de Línea Base	6. Meta Resultado cuatrenio 2015	7. Meta 2012	8. Meta 2013	9. Meta 2014	10. Meta 2015
Universalización del aseguramiento.	Porcentaje de población asegurada al SGSSS	71,15	2010	DNP	88	75	80	85	88
Alcanzar las metas de los Objetivos de Desarrollo del Milenio: • Reducción de la desnutrición infantil. • Reducir la mortalidad infantil y en la niñez. • Reducir la tasa de mortalidad materna. • Lograr el acceso universal a la salud sexual y reproductiva. • Reducir el VIH/SIDA, la malaria y otras enfermedades.	Cobertura de vacunación con DPT en menores de 1 año				100	100	100	100	100
	Cobertura de vacunación con Triple Viral en niños de 1 año				100	100	100	100	100
	Cobertura útil con esquema completo de vacunación para la edad				100	100	100	100	100
	Cobertura de tratamiento antiretroviral				100	100	100	100	100
	Tasa mortalidad en menores de 5 años (por 1.000 nacidos vivos).								
	Tasa de mortalidad en menores de 1 año (por 1000 nacidos vivos).								
	Prevalencia de uso de métodos modernos de anticoncepción entre las								

DE LA MANO CON EL PUEBLO  
MIGUEL MARTINEZ PEREZ  
Alcalde Municipal

**REPUBLICA DE COLOMBIA**  
**Departamento de Sucre**  
**Municipio de Sucre**



**Alcaldía Municipal**  
**NIT. 892280061-6**

mujeres adolescentes (15 a 19 años) actualmente unidas y no unidas sexualmente activas.								
Porcentaje de mujeres de 12 a 14 años que han sido madres o están en embarazo.				0	1	,5	0	0
Mortalidad por dengue.								
Mortalidad por malaria.								

### 3.2.4. PROYECTOS

1. Desarrollar los diferentes programas contenidos en el Plan de atención Básica PAB en un 100%.
2. Implementación de un Programa de capacitación y sensibilización para disminuir el consumo de alcohol, tabaco, y sustancias psicoactivas.
3. Fortalecimiento del sistema de vigilancia en salud pública.
4. Establecimiento de programas para el desarrollo de la salud infantil y la salud materna.
5. Incrementar gradualmente la cobertura del régimen subsidiado de salud hasta alcanzar un 100% al finalizar el cuatrienio.
6. Garantizar la continuidad del total de los afiliados al régimen subsidiado de salud.
7. Realización de actividades información, educación y comunicación para impulsar la promoción de la salud y la prevención de enfermedades o eventos prioritarios para la salud pública.
8. Promover en la población los estilos de vida saludables tendientes a reducir el impacto de las enfermedades transmisibles y crónicas.
9. Realización de brigadas de salud para el control y prevención de enfermedades.

### 3.3. AGUA POTABLE Y SANEAMIENTO BASICO

#### 3.3.1 Objetivo General

*DE LA MANO CON EL PUEBLO*  
**MIGUEL MARTINEZ PEREZ**  
 Alcalde Municipal

**REPUBLICA DE COLOMBIA**

Departamento de Sucre  
Municipio de Sucre



Alcaldía Municipal  
NIT. 892280061-6

Incrementar las coberturas del sector agua potable y saneamiento básico.

**3.3.2. Objetivos Específicos**

1. Aumentar la cobertura de los servicios públicos de Acueducto y aseo.
2. Aumentar la cobertura del servicio de disposición de aguas residuales.

**3.3.3. METAS**

1. Objetivo de Resultado	2. Indicador de Resultado	3. Línea base	4. Fecha Línea base	5. Fuente de Línea Base	6. Meta Resultado cuatrienio 2015	7. Meta 2012	8. Meta 2013	9. Meta 2014	10. Meta 2015
Cobertura de los servicios públicos	Población sin Servicio de Acueducto Zona Urbana	7,03	2010	AAA	0	5	2	0	0
	Población sin Servicio de Acueducto Zona Rural	45%	2010	SPM	35	42	40	38	35
	Población sin Servicio de Alcantarillado Zona Urbana	100	2010	SPM	50	95	75	60	50
	Población sin Servicio de Alcantarillado Zona Rural	95	2010	SPM	80	90	88	85	80
	Población sin Servicio de Aseo Zona Urbana	55	2010	SPM	25	50	45	35	20
Gestión ambiental en la prestación de los servicios de agua	Porcentaje de Aguas Residuales Tratadas	0	2011	SPM	25	1	5	10	25

**DE LA MANO CON EL PUEBLO**  
**MIGUEL MARTINEZ PEREZ**  
Alcalde Municipal

REPUBLICA DE COLOMBIA

Departamento de Sucre  
Municipio de Sucre



Alcaldía Municipal  
NIT. 892280061-6

y saneamiento									
Gestión Integral de Residuos Sólidos	Porcentaje de residuos sólidos generados, que son dispuestos de manera adecuada en rellenos sanitarios u otro sistema de tratamiento.	0	2011	SPM	15	0	2	5	15
Estado de la prestación de los servicios públicos	Población atendida con un prestador de servicios públicos de acueducto, alcantarillado y aseo registrado en el RUPS (Registro único de prestadores de servicios públicos de la SSPD)	1.229	2011	AAA	1322	1229	1235	1280	1322
Continuidad del servicio	Promedios de horas de prestación de servicio diario de agua potable en área urbana	10	2011	AAA	16	10	12	14	16

### 3.3.4. PROYECTOS

1. Rehabilitación del Sistema de Acueducto de la Cabecera municipal de Sucre – Sucre, mediante la construcción de un Nuevo pozo, el cambio de la totalidad de las redes y la construcción de una planta de tratamiento de agua.

**DE LA MANO CON EL PUEBLO**  
**MIGUEL MARTINEZ PEREZ**  
Alcalde Municipal

**REPUBLICA DE COLOMBIA**

**Departamento de Sucre  
Municipio de Sucre**



**Alcaldía Municipal  
NIT. 892280061-6**

2. Construcción del Sistema de Microacueducto de la localidad de Malambo en el Municipio de Sucre – Sucre.
3. Construcción del Sistema de Microacueducto de la localidad de Machetón en el Municipio de Sucre – Sucre.
4. Construcción del Sistema de Microacueducto de la localidad de Cacagual en el Municipio de Sucre – Sucre.
5. Construcción del Sistema de Microacueducto de la localidad de Buenos Aires en el Municipio de Sucre – Sucre.
6. Ampliación de redes de agua potable en las localidades de la zona rural.
7. Construcción de un tanque de almacenamiento y ampliación de redes para el Sistema de Microacueducto de la localidad de Hato Nuevo en el Municipio de Sucre – Sucre.
8. Construcción de un tanque de almacenamiento para el Sistema de Microacueducto de la localidad de Isla del Coco en el Municipio de Sucre – Sucre.
9. Construcción de un Pozo Nuevo para el Sistema de Microacueducto de la localidad de Orejero en el Municipio de Sucre – Sucre.
10. Construcción de un Pozo Nuevo para el Sistema de Microacueducto de la localidad de Las Cruces en el Municipio de Sucre – Sucre.
11. Rehabilitación, mantenimiento y Ampliación de los Microacueducto de la zona rural.
12. Construir Sistema Alternativo de disposición de Aguas negras y excretas mediante soluciones sanitarias individuales en la zona rural y urbana.
13. Realizar una jornada anual educativa sobre el manejo del agua.
14. Gestionar con el Plan Departamental de Agua la realización de los estudios, diseños y construcción de los sistemas de disposición de aguas residuales y residuos sólidos en la zona urbana.
15. Fortalecimiento y capacitación a las Juntas Administradoras de los servicios de Agua Potable.
16. Financiación del Fondo de solidaridad y redistribución de ingresos

### **3.4. SECTOR CULTURA**

#### **3.4.1 Objetivo General**

Fortalecer la identidad cultural y la cultura de la población de Sucre - Sucre

#### **3.4.2. Objetivos Específicos**

1. Promover la ejecución de programas de enseñanza cultural a niños menores de 6 años como un instrumento para fortalecer la convivencia pacífica y el sano esparcimiento.
2. Promover y apoyar los valores socioculturales de nuestra población.
3. Brindar una permanente oferta cultural a la ciudadanía en los diferentes sectores, urbanos y rurales.
4. Motivar la lectura, como una fuente de ampliación del conocimiento y de promoción cultural y literaria

#### **3.4.3. METAS**

**DE LA MANO CON EL PUEBLO  
MIGUEL MARTINEZ PEREZ  
Alcalde Municipal**



## REPUBLICA DE COLOMBIA

Departamento de Sucre  
Municipio de SucreAlcaldía Municipal  
NIT. 892280061-6

1. Objetivo de Resultado	2. Indicador de Resultado	3. Línea base	4. Fecha Línea base	5. Fuente de Línea Base	6. Meta Resultado cuatrienio 2015	7. Meta 2012	8. Meta 2013	9. Meta 2014	10. Meta 2015
Impulsar la lectura y la escritura y facilitar la circulación y acceso a la información y el conocimiento.	Personas que utilizan las bibliotecas públicas de la comunidad escolar y la ciudadanía	5%	2010	SPM	25%	5%	10%	15%	25%
Contribuir al desarrollo integral de los niños de 0 a 6 años promoviendo el ejercicio de los derechos culturales, a través de los lenguajes expresivos y estéticos	Porcentaje de niños y niñas menores de 6 años beneficiados de programas que promueven los derechos culturales	1%	2010	SPM	15%	1%	2%	5%	15%
Fomentar los procesos de formación artística y de creación cultural	Personas que asisten a escuelas de formación musical y artista	50	2010	CC	200	50	60	100	200
Fortalecer la apropiación social del Patrimonio Cultural	Número de bienes de interés cultural restaurados	0	2011	CC	1	0	1	1	1

## 3.4.4. PROYECTOS

*DE LA MANO CON EL PUEBLO*  
MIGUEL MARTINEZ PEREZ  
Alcalde Municipal

**REPUBLICA DE COLOMBIA**  
**Departamento de Sucre**  
**Municipio de Sucre**



**Alcaldía Municipal**  
**NIT. 892280061-6**

1. Remodelación, adecuación y dotación de la Casa de la Cultura.
2. Dotación y adecuación de la Biblioteca Municipal.
3. Construcción de dos biblioteca pública en la zona rural.
4. Realización de eventos culturales a nivel rural y urbano.
5. Rescate del Encuentro Folclórico – Cultural del municipio.
6. Realización de convenios con instituciones culturales para la capacitación a los creadores y productores culturales del municipio.
7. Gestionar recursos para Restaurar la Casa de Gabo.
8. Gestionar recursos para Construcción de Complejo Cultural Mohana.
9. Gestionar recursos para Construcción del mirador del río.

### 3.5. SECTOR RECREACIÓN Y DEPORTE

#### 3.5.1 Objetivo General

#### 3.5.2. Objetivos Especificos

1. Mejorar la infraestructura física de los parques y escenarios deportivos para que sean lugares adecuados para el esparcimiento y la sana diversión.
2. Vincular a la mayor cantidad posible de la población a las diferentes actividades recreativas programadas.
3. Apoyar y fomentar juegos deportivos de carácter regional.
4. Apoyar y fomentar la participación de deportistas del municipio en competencias de orden departamental y nacional.

#### 3.5.3. METAS

1. Objetivo de Resultado	2. Indicador de Resultado	3. Línea base	4. Fecha Línea base	5. Fuente de Línea Base	6 . Meta Resultado cuatrenio 2015	7. Meta 2012	8. Meta 2013	9. Meta 2014	10. Meta 2015
Aumentar el porcentaje de personas que practican alguna actividad deportiva	Número de personas que practican alguna actividad deportiva (recreativa o	1200	2011	JMD	2500	1200	1500	2000	2500

**DE LA MANO CON EL PUEBLO**  
**MIGUEL MARTINEZ PEREZ**  
**Alcalde Municipal**

**REPUBLICA DE COLOMBIA**  
**Departamento de Sucre**  
**Municipio de Sucre**



**Alcaldía Municipal**  
**NIT. 892280061-6**

	aficionada)								
	Número de instituciones educativas que participan en actividades deportivas	6	2011	JMD	12	6	7	9	12
Incrementar la participación de jóvenes en actividades deportivas	Número de centros educativos vinculados al Sistema Nacional de Competencias Deportivas y Académicas (Supérate)	0	2011	JMD	2	0	1	2	2
	Número de deportistas que asisten a juegos y competencias deportivas nacionales e internacionales	0	2011	JMD	10	0	1	2	10
	Número de escenarios deportivos en buen estado	0	2011	JMD	2	0	1	1	2

#### 3.5.4. PROYECTOS

1. Aterrado y adecuación del Estadio Municipal.
2. Rehabilitación del Polideportivo del 7 de Marzo
3. Rehabilitación del Polideportivo de Pescao frito
4. Rehabilitación y dotación de espacios deportivos en los corregimientos del municipio.
5. Adquisición de terrenos y adecuación de canchas de fútbol a nivel rural.
6. Realización de campeonatos deportivos anuales, en todas las modalidades, a nivel local y zonal
7. Participación de los establecimientos educativos del municipio en los encuentros deportivos del orden municipal.
8. Apoyo Participación de los equipos deportivos del municipio en los encuentros deportivos departamentales.

**DE LA MANO CON EL PUEBLO**  
**MIGUEL MARTINEZ PEREZ**  
**Alcalde Municipal**

**REPUBLICA DE COLOMBIA**  
**Departamento de Sucre**  
**Municipio de Sucre**



Alcaldía Municipal  
 NIT. 892280061-6

9. Gestionar recursos económicos ante instancias departamentales y nacionales, para la construcción y de nuevos escenarios deportivos y recreativos en el municipio.

### 3.6. SECTOR VIVIENDA SOCIAL

#### 3.6.1. Objetivo General

Aumentar la cobertura municipal de vivienda de interés social.

#### 3.6.2. Objetivos Específicos

1. Promover programas de vivienda de interés social en la zona rural y urbana.
2. Consecución de Programas para construcción de Vivienda Nuevas Individuales en la zona Rural y Urbana con diseños que superen la cota de inundación.
3. Implementar Programas para el Mejoramiento de viviendas en la zona rural y urbana.

#### 3.6.3 METAS

1. Objetivo de Resultado	2. Indicador de Resultado	3. Línea base	4. Fecha Línea base	5. Fuente de Línea Base	6. Meta Resultado cuatrienio 2015	7. Meta 2012	8. Meta 2013	9. Meta 2014	10. Meta 2015
Incrementar la oferta de vivienda nueva en la entidad territorial durante el cuatrienio	Número de viviendas VIP iniciadas	370	2011	FMV	1000	0	250	550	1000
	Número de viviendas VIP terminadas	222	2011	FMV	820	200	470	720	820
	Provisión de vivienda por 1000 habitantes	178	2011	FMV	220	178	185	205	220
	Suelo habilitado urbanizado para la construcción	0	2011	FMV	30.000	10.000	20.000	30.000	30.000

**DE LA MANO CON EL PUEBLO**  
**MIGUEL MARTINEZ PEREZ**  
 Alcalde Municipal

**REPUBLICA DE COLOMBIA**  
**Departamento de Sucre**  
**Municipio de Sucre**



**Alcaldía Municipal**  
**NIT. 892280061-6**

	de vivienda (metros cuadrados)								
	Suelo habilitado urbanizado para la construcción de vivienda VIS (metros cuadrados)	0	2011	FMV	30.000	10.000	20.000	30.000	30.000
Aumentar el espacio público efectivo por habitante durante el cuatrienio	Área de espacio público efectivo por habitante	65000	2011	FMV	80000	70000	75000	80000	80000
Reducir el déficit cualitativo de vivienda durante el cuatrienio	Número de viviendas mejoradas	0	2011	SPM	500	0	100	250	500
	porcentaje de barrios que han sido intervenidos con proyectos de mejoramiento integral	0	2011	SPM	100	0	100	100	100
	porcentaje de zonas en mejoramiento integral reglamentadas mediante legalización urbanística	0	2011	SPM	50	0	25	50	50
Legalizar los predios baldíos del municipio de sucre	Numero de predios con avance en la titulación	627	2011	FMV	2627	627	1000	1000	2000

**DE LA MANO CON EL PUEBLO**  
**MIGUEL MARTINEZ PEREZ**  
**Alcalde Municipal**

**REPUBLICA DE COLOMBIA**  
**Departamento de Sucre**  
**Municipio de Sucre**



**Alcaldía Municipal**  
**NIT. 892280061-6**

Avanzar en la revisión y ajuste del PBOT	Porcentaje de avance en la revisión del PBOT	0	2011	SPM	100	0	5	100	100
--	--	---	------	-----	-----	---	---	-----	-----

### 3.6.4. PROYECTOS

1. Construir viviendas de interés prioritario VIP, en la zona rural.
2. Construir viviendas de interés prioritario VIP, en la zona urbana.
3. Mejoramiento de Vivienda en la zona urbana.
4. Mejoramiento de Vivienda en la zona rural.
5. Titulación de predios baldíos en la zona urbana y rural.
6. Recuperación del espacio público.
7. Revisión del PBOT Municipal.

### 3.7. SECTOR TRANSPORTE

#### 3.7.1. Objetivo General

Mejorar y rehabilitar la infraestructura vial para la comunicación de la cabecera municipal con todos sus corregimientos y con otros municipios, para contribuir de esta manera el desarrollo económico y social del municipio.

#### 3.7.2. Objetivos Específicos

1. Ampliar la oferta de vías interveredales e intermunicipales del municipio.
2. Obtener maquinaria necesaria para la rehabilitación de terraplenes que comunican a Sucre con otros municipios.
3. Conseguir recursos para llevar a cabo la construcción de la estructura vial a su punto final.
4. Organizar los propietarios de los medios de transporte tanto terrestre como fluvial para la unificación de estos medios y lograr favorecer a todos los sucreños.
5. Mantener constantemente limpios los caños para el buen desplazamiento de las canoas, motocanoas y chalupas.
6. Rehabilitar el sistema vial en la cabecera municipal.

#### 3.7.3. METAS

*DE LA MANO CON EL PUEBLO*  
**MIGUEL MARTINEZ PEREZ**  
**Alcalde Municipal**

**REPUBLICA DE COLOMBIA**  
**Departamento de Sucre**  
**Municipio de Sucre**



Alcaldía Municipal  
 NIT. 892280061-6

1. Objetivo de Resultado	2. Indicador de Resultado	3. Línea base	4. Fecha Línea base	5. Fuente de Línea Base	6. Meta Resultado cuatrenio 2015	7. Meta 2012	8. Meta 2013	9. Meta 2014	10. Meta 2015
Mejorar la accesibilidad del transporte	Estado de la infraestructura de transporte de la entidad territorial	mala	2011	SPM	BUENA	MALA	REGULAR	BUENA	BUENA
	Kilómetros de modos alternativos de transporte en buen estado ( contemplar el modo fluvial, férreo)	30	2011	SPM	100	30	50	70	100
	Toneladas de carga movilizadas (modo aéreo, férreo, vial y fluvial)	35500	2011	SPM	50000	35000	40000	45000	50000
	Kilómetros de la red vial pavimentados ( indicador de producto)	15	2011	SPM	25	15	18	20	25
Facilitar el uso de infraestructura para el transporte	Número de kilómetros de red vial de influencia de la entidad territorial con servicios públicos domiciliarios incorporados (Municipio; anual)	124	2011	SPM	150	124	132	138	150
Mejorar la seguridad vial	Reducción de número de casos de	0	2011	SPM	0	0	0	0	0

**DE LA MANO CON EL PUEBLO**  
**MIGUEL MARTINEZ PEREZ**  
 Alcalde Municipal

**REPUBLICA DE COLOMBIA**  
**Departamento de Sucre**  
**Municipio de Sucre**



**Alcaldía Municipal**  
**NIT. 892280061-6**

muertes y heridos de transito por accidente	Reducción de número de casos de muertes y heridos de transito por accidente								
--	---	--	--	--	--	--	--	--	--

### 3.7.4. PROYECTOS

1. Construcción de la Vía San José – La Ventura
2. Construcción de la Vía Bajo Grande- La Guaripa.
3. Rehabilitación de la Vía Sucre - Huerta Grande
4. Rehabilitación de la Vía Sucre - El Cauchal
5. Rehabilitación de la Vía Pajonal - Malambo – Montería.
6. Rehabilitación de la Vía Sucre – Hato Nuevo.
7. Rehabilitación de la Vía Córdoba – San Isidro
8. Rehabilitación de la Vía Boca de los Higueros – Orejero
9. Rehabilitación de la Vía Sucre - Boca de los Higueros – Paso de Mantequera
10. Rehabilitación de la Vía Campo Alegre – Orejero.
11. Rehabilitación de la Vía Nuevo Tiempo - Camajon - Piza.
12. Rehabilitación de la Vía San José de Calatraba- Pueblo Nuevo - San Cayetano - Bajo Pureza
13. Rehabilitación de la Vía El Garzal - Cacagual – El Tamarindo - La Palma
14. Rehabilitación del Camino Ganadero en la cabecera municipal de Sucre.
15. Pavimentación de las vías Urbanas y rurales del municipio de Sucre
16. Pavimentación de la carrera 1 entre calles 3 y 9 en la cabecera.
17. Pavimentación de la carrera
18. Construcción de puentes en el municipio de Sucre
19. Reconstrucción Cabeceras del Puente Sobre el Caño Quitasueño en las Malvinas.
20. Construcción de puentes de Maderas en las vías interveredales

### 3.8. SECTOR EQUIPAMIENTO MUNICIPAL

#### 3.8.1. Objetivo General

Mejorar la calidad de vida de la población mediante el mejoramiento de la infraestructura de equipamiento urbano.

#### 3.8.2. Objetivos Específicos

**DE LA MANO CON EL PUEBLO**  
**MIGUEL MARTINEZ PEREZ**  
**Alcalde Municipal**



**REPUBLICA DE COLOMBIA**  
**Departamento de Sucre**  
**Municipio de Sucre**



**Alcaldía Municipal**  
**NIT. 892280061-6**

6. Construcción de las nuevas instalaciones del Hospital Local.
7. Construcción de Salón de actos en las instalaciones del MILMAU.
8. Rehabilitación de las instalaciones y zonas de uso público.

### 3.9. SECTOR MEDIO AMBIENTE Y GESTION DE RIESGOS

#### 3.9.1. Objetivo General

Mejorar las condiciones ambientales del municipio de Sucre, en coordinación interinstitucional con las diferentes dependencias de la administración municipal, y demás entidades del sistema nacional ambiental SINA Y Consolidar un plan de acción que permita adelantar eficaz y oportunamente las labores de prevención y atención de desastres y logre reducir los niveles de riesgos y vulnerabilidad de la población.

#### 3.9.2. Objetivos Específicos

1. Recuperar áreas de bosques y arborizaciones en las cuencas hidrográficas.
2. Mejorar la capacidad de respuesta ante situaciones de riesgo y calamidad.
3. Recuperar eficientemente las zonas afectadas por la presentación de emergencias y desastres.
4. Implementar planes de contingencia que permitan reducir los niveles de riesgo y aumentar la capacidad de respuesta en la atención y prevención de desastres.

#### 3.9.3. METAS

1. Objetivo de Resultado	2. Indicador de Resultado	3. Línea base	4. Fecha Línea base	5. Fuente de Línea Base	6. Meta Resultado cuatrenio 2015	7. Meta 2012	8. Meta 2013	9. Meta 2014	10. Meta 2015
Implementar acciones para la recuperación y protección de áreas degradadas	Número de hectáreas de bosques reforestadas	0	2011	SPM	500	0	100	250	500
	Hectáreas de ecosistemas para la regulación de la oferta hídrica conservadas	0	2011	SPM	200	0	50	100	200
Contribuir a la	Número de desastres	2	2011	SP M	1	1	1	1	1

**DE LA MANO CON EL PUEBLO**  
**MIGUEL MARTINEZ PEREZ**  
**Alcalde Municipal**

**REPUBLICA DE COLOMBIA**  
**Departamento de Sucre**  
**Municipio de Sucre**



**Alcaldía Municipal**  
**NIT. 892280061-6**

seguridad, el bienestar, la calidad de vida de las personas y al desarrollo sostenible a través del control y la reducción del riesgo de desastres	declarados ocurridos por año								
	Número de personas afectadas por desastres por año	22346	2011	SP M	12800	22346	19800	15000	12800
	Pérdidas en infraestructura básica	66%	2011	SP M	45%	66%	60%	50%	45%
	Pérdidas en infraestructura de servicios	50%	2011	SP M	35%	50%	45%	40%	35%
	Pérdidas en infraestructura de vivienda	20%	2011	SP M	10%	20%	16%	12%	10%
Reducir la vulnerabilidad al cambio climático y aprovechar las oportunidades que se deriven del marco internacional	Porcentaje de planes, programas y proyectos que integran consideraciones de gestión del riesgo (incluyendo, pero no limitado a factores climáticos)	0	2011	SP M	20%	5%	10%	12%	15%

### 3.9.4. PROYECTOS

1. Formular el plan de Gestión Ambiental Municipal PGAM
2. Reformular El Plan de Gestión Integral de Residuos Sólidos PGIRS
3. Formular el plan local de gestión del riesgo "PLEC,s
4. Coordinar con CORPOMOJANA la ejecución de los Proyectos de recuperación de áreas degradadas en el municipio de Sucre.
5. Implementar programas de recuperación ambiental y paisajística de la Ciénaga del Totumo y Portaca
6. Desarrollar programas de ornamentación y arborización urbana con participación comunitaria

**DE LA MANO CON EL PUEBLO**  
**MIGUEL MARTINEZ PEREZ**  
**Alcalde Municipal**

**REPUBLICA DE COLOMBIA**  
**Departamento de Sucre**  
**Municipio de Sucre**



**Alcaldía Municipal**  
**NIT. 892280061-6**

7. Coordinar con la secretaría de planeación municipal La implementación y Divulgación de aptitudes y usos del suelo, contenido en EOT.
8. Implementar los convenios de cooperación inter administrativo entre CORPOMOJANA y el municipio de Sucre.
9. Establecer áreas de plantaciones protectora – productora en la zona rural del municipio de Sucre.
10. Implementación del proyecto Educación Ambiental Municipal.
11. Establecer en asocio con la policía nacional y Corpomojana, operativos de control al tráfico ilegal de flora y fauna.
12. Reforestación de las rondas hídricas de los principales humedales del municipio.

### **3.10. SECTOR TECNOLOGIAS DE LA INFORMACION Y LAS COMUNICACIONES**

#### **3.10.1. Objetivo General**

Aumentar la cobertura Tecnológica en el municipio.

#### **3.10.2. Objetivos Específicos**

1. Lograr un desarrollo tecnológico óptimo en el Municipio de Sucre.
2. Apoyar tanto el factor humano como el institucional orientado a mejorar tecnológicamente.

#### **3.10.3. METAS**

1. Objetivo de Resultado	2. Indicador de Resultado	3. Línea base	4. Fecha Línea base	5. Fuente de Línea Base	6 . Meta Resultado cuatrenio 2015	7. Meta 2012	8. Meta 2013	9. Meta 2014	10. Meta 2015
Dotar de infraestructura para incrementar el acceso a internet	Proporción de poblados rurales de más 100 habitantes con sitio de acceso público a internet	0	2011	SPM	30%	3%	15%	21%	30%
Proporcionar los implementos básicos para permitir el acceso a TIC	Computadores por cada 100 habitantes	1	2011	SPM	5	1	2	3	5

**DE LA MANO CON EL PUEBLO**  
**MIGUEL MARTINEZ PEREZ**  
**Alcalde Municipal**

**REPUBLICA DE COLOMBIA**  
**Departamento de Sucre**  
**Municipio de Sucre**



**Alcaldía Municipal**  
**NIT. 892280061-6**

Inducir procesos de apropiación de TIC en los estudiantes y docentes de sedes educativas	Porcentaje de establecimientos educativos oficiales con computadores	30%	2011	SPM	50%	30%	35%	40%	50%
Implementar la Estrategia de Gobierno en línea en la entidad territorial	Nivel de avance alto en el Índice de Gobierno en línea	BAJO	2011	SPM	BAJO	MEDIO	MEDIO	ALTO	ALTO
Implementar políticas para la reducción del consumo de papel	Política para la reducción del consumo de papel implementada	NO	2011	SPM	NO	SI	SI	SI	SI

### 3.10.4. PROYECTOS

1. Rehabilitar, Habilitar y/o mantener salas de cómputo de las instituciones educativas urbanas y rurales.
2. Implementar el programa institucional de ampliación del acceso a las TIC en todo el municipio.

### 3.11. SECTOR AGROPECUARIO

#### 3.11.1. Objetivo General

Aumentar la producción Agropecuaria y disminuir el índice de pobreza multidimensional en el municipio de Sucre – Sucre

#### 3.11.2. Objetivos Específicos

1. Aumentar el área sembrada de cultivos en el municipio de Sucre – Sucre
2. Aumentar la producción agropecuaria en Sucre – Sucre.
3. Reducir el IPM del municipio

#### 3.11.3. METAS

**DE LA MANO CON EL PUEBLO**  
**MIGUEL MARTINEZ PEREZ**  
**Alcalde Municipal**

**REPUBLICA DE COLOMBIA**  
**Departamento de Sucre**  
**Municipio de Sucre**



Alcaldía Municipal  
 NIT. 892280061-6

1. Objetivo de Resultado	2. Indicador de Resultado	3. Línea base	4. Fecha Línea base	5. Fuente de Línea Base	6. Meta Resultado cuatrenio 2015	7. Meta 2012	8. Meta 2013	9. Meta 2014	10. Meta 2015
Incrementar la competitividad de la producción agropecuaria	Superficie agrícola sembrada de cultivos transitorios	5100	2010	UMATA	10000	5200	6500	7800	10000
	Superficie agrícola sembrada de cultivos permanentes	205	2010	UMATA	500	250	300	350	500
	Toneladas de producción agropecuaria	21.795	2010	UMATA	45.000	23500	28000	35000	45000
Reducir la pobreza rural	Porcentaje de población pobre según Índice Pobreza Multidimensional -IPM	91,15	2010	DNP	80%	90%	87%	84%	80%

#### 3.11.4. PROYECTOS

1. Brindar asistencia técnica en la implementación de sistemas de producción piscícolas en el municipio.
2. Fortalecer el desarrollo empresarial en el cultivo de arroz en el municipio de Sucre.
3. Implementar un sistema de conservación y comercialización del pescado de los corregimientos.
4. Apoyar la construcción de galpones para cría y engorde de pollos en la zona rural del municipio.
5. Asistencia técnica Integral por parte de la UMATA y el SENA a pequeños y medianos productores agropecuarios.
6. Fortalecimiento y capacitación de las asociaciones de base comunitaria existentes en el municipio.
7. Fomento de la práctica del ecoturismo en el municipio.
8. Implementar programas de apoyo y fomento para la producción y comercialización de cultivos.
9. Realización y ejecución de convenios de cooperación con entidades públicas y privadas, con organizaciones y asociaciones de productores encaminadas a aumentar la productividad agropecuaria.
10. Sensibilización a la población de las nuevas políticas en materia agropecuaria

**DE LA MANO CON EL PUEBLO**  
**MIGUEL MARTINEZ PEREZ**  
 Alcalde Municipal

**REPUBLICA DE COLOMBIA**  
**Departamento de Sucre**  
**Municipio de Sucre**



**Alcaldía Municipal**  
**NIT. 892280061-6**

11. Organización y Capacitación de beneficiarios en aspectos productivos
12. Activar y apoyar los diferentes programas productivos en la comunidad rural.
13. Consolidación del ordenamiento pesquero para racionalizar la actividad.

### 3.12. SECTOR EMPLEO Y DESARROLLO ECONOMICO

#### 3.12.1. Objetivo General

Mejorar la calidad de vida de los habitantes del municipio, mediante la ejecución de programas y proyectos que fomenten el desarrollo de los sectores económicos del municipio, en coordinación con las entidades del orden departamental y nacional

#### 3.12.2. Objetivos Específicos

0. Reducir la tasa de desempleo del municipio de Sucre – Sucre.
1. Desestimular el trabajo Infantil.

#### 3.12.3. METAS

1. Objetivo de Resultado	2. Indicador de Resultado	3. Línea base	4. Fecha Línea base	5. Fuente de Línea Base	6. Meta Resultado cuatrenio 2015	7. Meta 2012	8. Meta 2013	9. Meta 2014	10. Meta 2015
Reducir el desempleo	Tasa de desempleo	57,1	2007	SPM	50%	57,	56	55	50
Reducir el trabajo infantil (5 y 17 años)	Porcentaje de niños ocupados (5 a 17 años) incluyendo oficios del hogar	20%	2011	SPM	15%	20%	19%	18%	15%

**DE LA MANO CON EL PUEBLO**  
**MIGUEL MARTINEZ PEREZ**  
**Alcalde Municipal**

**REPUBLICA DE COLOMBIA**  
**Departamento de Sucre**  
**Municipio de Sucre**



**Aldía Municipal**  
**NIT. 892280061-6**

**3.12.4. PROYECTOS**

1. Estimular y apoyar la creación de empleo a nivel comunitario.
2. Fortalecer el desarrollo empresarial en el municipio de Sucre.
3. Fomentar la consecución Créditos Asociativos: IDEA, banco Agrario, Agro-Ingreso Seguro, Gobernación, Bolsa Nacional Agropecuaria.
4. Capacitar a mujeres microempresarias y emprendedoras en la zona urbana y rural del municipio.
5. Restaurar sitios identificados como riqueza histórica cultural y arquitectónica para fomentar el turismo en el municipio.
6. Organización y Capacitación de beneficiarios en aspectos productivos
7. Vinculación de personal técnico experto, para la asistencia en proyectos específicos
8. Activar y apoyar los diferentes programas productivos en la comunidad rural.

**3.13. SECTOR SEGURIDAD CIUDADANA Y JUSTICIA**

**3.13.1. Objetivo General**

**3.13.2. Objetivos Específicos**

**3.13.3. METAS**

1. Objetivo de Resultado	2. Indicador de Resultado	3. Línea base	4. Fecha Línea base	5. Fuente de Línea Base	6. Meta Resultado cuatrenio 2015	7. Meta 2012	8. Meta 2013	9. Meta 2014	10. Meta 2015
Proteger a los ciudadanos en su vida, integridad, libertad y patrimonio económico, por medio de la reducción y sanción del delito, el temor a la violencia y la promoción de la convivencia.	Número de homicidios	3	2011		0	0	0	0	0
	Número de casos de hurto común (incluye personas, residencias y comercio)	38	2011		10	38	30	25	10

**DE LA MANO CON EL PUEBLO**  
**MIGUEL MARTINEZ PEREZ**  
**Alcalde Municipal**

**REPUBLICA DE COLOMBIA**  
**Departamento de Sucre**  
**Municipio de Sucre**



**Alcaldía Municipal**  
**NIT. 892280061-6**

	Número de casos de lesiones personales	54	2011		35	48	45	40	35
	Tasa de violencia intrafamiliar	22	2011		18	21	20	19	18
Brindar mayor acceso a la justicia	Número de personas atendidas en centros alternativos de solución de conflictos	345	2011		300	345	340	320	300

### 3.13.4. PROYECTOS

1. Fortalecer el sector defensa en el municipio de Sucre.
2. Ampliar la capacidad de respuesta de la Inspección de policía municipal.

### 3.14. SECTOR GRUPOS VULNERABLES

#### 3.14.1. Objetivo General

Atender de manera integral a la población vulnerable y garantizarle el ejercicio de sus derechos.

#### 3.14.2. Objetivos Específicos

1. Promover la estabilidad económica y social de la población desplazada.
2. Neutralizar y mitigar los efectos de la violencia que provoquen el desplazamiento.
3. Fortalecer la comisaria de familia para que pueda atender integralmente a la población vulnerable.

#### 3.14.3. METAS

**DE LA MANO CON EL PUEBLO**  
**MIGUEL MARTINEZ PEREZ**  
**Alcalde Municipal**



**REPUBLICA DE COLOMBIA**  
**Departamento de Sucre**  
**Municipio de Sucre**



**Alcaldía Municipal**  
**NIT. 892280061-6**

1. Objetivo de Resultado	2. Indicador de Resultado	3. Línea base	4. Fecha Línea base	5. Fuente de Línea Base	6. Meta Resultado cuatrenio 2015	7. Meta 2012	8. Meta 2013	9. Meta 2014	10. Meta 2015
Desarrollar el principio de corresponsabilidad en la protección integral de los derechos de los adolescentes que están en riesgo de incurrir en una conducta punible o han incurrido en esta	Porcentaje de adolescentes en riesgo de incurrir en una conducta punible (delitos) que son vinculados a la oferta institucional, reduciendo vulnerabilidades, neutralizando riesgos y garantizando el ejercicio de sus derechos	0	2011		30%	5%	10%	15%	30%
Prevenir el reclutamiento y utilización de niños, niñas y adolescentes por parte de los grupos armados organizados al margen de la ley y de otros grupos delictivos organizados	Porcentaje de niños, niñas y adolescentes que han sido protegidos de su reclutamiento y utilización (y de las peores formas de trabajo infantil, al igual de la guerra y los conflictos)	,5%	2011		10%	1%	2%	4%	10%
Garantizar el derecho de las mujeres a una vida libre de violencias	Número de iniciativas para prevenir la violencia contra las mujeres	0	2011		10	1	2	3	4
Lograr la igualdad de género y autonomía de la mujer	Brecha en la tasa de participación femenina								

**DE LA MANO CON EL PUEBLO**  
**MIGUEL MARTINEZ PEREZ**  
**Alcalde Municipal**

**REPUBLICA DE COLOMBIA**  
**Departamento de Sucre**  
**Municipio de Sucre**



**Alcaldía Municipal**  
**NIT. 892280061-6**

Garantizar el goce efectivo de derechos de la población víctima del desplazamiento forzado por la violencia	Porcentaje de personas incluidas en el RUPD que recibieron apoyo psicosocial	10%			50%	20%	30%	40%	50%
Afirmar el sentido de auto reconocimiento y valoración étnica y cultural									
Promover la igualdad de oportunidades y el desarrollo social y económico equitativo de los grupos étnicos									
Formular el plan de acción para establecer medidas de atención, asistencia y reparación integral a las víctimas del conflicto armado interno	Plan de acción para establecer medidas de atención, asistencia y reparación integral a las víctimas del conflicto armado interno	0			1	1	1	1	1

#### 3.14.4. PROYECTOS

1. Implementar proyectos productivos para la generación de ingresos de la población desplazada.
2. La totalidad de la población desplazada afiliada al régimen subsidiado de salud
3. Beneficiar a las familias desplazadas con programas de vivienda de interés social.
4. Asesorar a las familias desplazadas en la puesta en marcha de proyectos productivos.
5. Ampliar las coberturas educativas y del régimen subsidiado de salud para atender a la población desplazada.
6. Gestión ante entidades departamentales y nacionales para la consecución de ayuda a la población desplazada del municipio.
7. Fortalecer los mecanismos de seguridad a través de las fuerzas policiales y militares en las zonas de conflicto.
8. Mejoramiento de la situación económica y social de la población desplazada mediante la implementación de proyectos productivos.

**DE LA MANO CON EL PUEBLO**  
**MIGUEL MARTINEZ PEREZ**  
**Alcalde Municipal**

**REPUBLICA DE COLOMBIA**  
**Departamento de Sucre**  
**Municipio de Sucre**



**Alcaldía Municipal**  
**NIT. 892280061-6**

9. Formular programas de atención en salud, educación, vivienda, empleo, etc. para la población desplazada.
10. Implementar programas y proyectos para apoyar y atender la población vulnerable: niñez. Mujeres, adulto mayor, discapacitado.
11. Generar acciones y servicios para la protección de los menores que padecen condiciones de maltrato, abandonos, trabajadores, entre otras.
12. Apoyar los programas para disminuir los índices de desnutrición infantil.
13. Apoyo a programas de erradicación de la violencia intra-familiar
14. Promover y fortalecer los espacios de participación de la juventud, apoyando programas planes y proyectos para este grupo
15. Capacitar a la mujer cabeza de hogar en actividades que generen ingresos para el sostenimiento de sus familias.
16. Desarrollar campañas preventivas contra la fármaco-dependencia.
17. Implementar las acciones de promoción, y rehabilitación integral de la población con discapacidad.
18. Garantizar el derecho de los niños a una identidad.
19. Capacitar y educar a mujeres cabeza de familias en artes y oficios, con estrategias para mejorar sus condiciones de vida a través de creación de microempresas.
20. Implementación de dos Proyectos productivos para grupos de mujeres organizadas.
21. Apoyar los programas de prevención y educación social de familias para disminuir en un 35% la violencia intra-familiar durante los cuatro (4) años.
22. Presentación de proyectos para generación de empleo a la población vulnerable.
23. Rehabilitación de discapacitados con el apoyo de la oficina de asuntos sociales municipal y departamental.

### **3.15. SECTOR FORTALECIMIENTO INSTITUCIONAL.**

#### **3.15.1. Objetivo General**

Mejorar las capacidades y los procesos de gestión requeridos para cumplir adecuadamente con las competencias y normas y ofrecer eficazmente bienes y servicios a la comunidad

#### **3.15.2. Objetivos Específicos**

1. Fortalecer las instituciones adscritas al municipio de Sucre para mejorar la rendición de cuentas.
2. Mejorar los índices de eficiencia administrativa.

#### **3.15.3. METAS**

**DE LA MANO CON EL PUEBLO**  
**MIGUEL MARTINEZ PEREZ**  
**Alcalde Municipal**

**REPUBLICA DE COLOMBIA**  
**Departamento de Sucre**  
**Municipio de Sucre**



Alcaldía Municipal  
 NIT. 892280061-6

1. Objetivo de Resultado	2. Indicador de Resultado	3. Línea base	4. Fecha Línea base	5. Fuente de Línea Base	6. Meta Resultado cuatrenio 2015	7. Meta 2012	8. Meta 2013	9. Meta 2014	10. Meta 2015
Mejorar el índice de desempeño fiscal	Índice de desempeño fiscal	54	2010	DNP	65	55	58	61	65

#### 3.15.4. PROYECTOS

1. Mejoramiento del desempeño fiscal del municipio de Sucre – Sucre.
2. Mejoramiento de las Capacidades del recurso humano de la administración municipal
3. mejoramiento de los procesos básicos de la administración.

#### 3.16. SECTOR POBREZA EXTREMA RED PARA LA SUPERACIÓN DE LA POBREZA EXTREMA – RED UNIDOS

##### 3.16.1. Objetivo General

Fortalecer la red UNIDOS en el municipio de Sucre.

##### 3.16.2. Objetivos Específicos

Realizar las actividades necesarias y requeridas para la toma de decisiones oportuna y objetiva del alcalde municipal para la inclusión de la atención de 3000 de las familias contempladas en el conjunto de familias totales asignadas por la Red Unidos al Municipio.

##### 3.16.3. METAS

*DE LA MANO CON EL PUEBLO*  
**MIGUEL MARTINEZ PEREZ**  
 Alcalde Municipal

**REPUBLICA DE COLOMBIA**  
**Departamento de Sucre**  
**Municipio de Sucre**



**Alcaldía Municipal**  
**NIT. 892280061-6**

			Familias
Ingresos y trabajo	5. Al menos un miembro de la familia mayor de 15 años tiene una ocupación remunerada o está vinculado a una fuente de ingresos autónoma.	El programa, proyecto o acción brinda servicios de asistencia técnica y financiación para la creación y/o el fortalecimiento de unidades productivas.	3000
Salud	15. Los adolescentes y adultos, de ambos sexos, conocen los métodos de planificación familiar.	El programa, proyecto o acción proporciona servicios de orientación, promoción y sensibilización, en planificación familiar y proporciona de manera gratuita, material de planificación familiar: condones, pastillas (dosis de tres (3) meses), dispositivos intrauterinos, implantes entre otros.	<b>3000</b>
Nutrición	22. La familia consume alimentos variados y de manera saludable.	El programa, proyecto o acción desarrolla estrategias de seguridad alimentaria (huertas caseras o comunitarias, cría y producción de especies menores para autoconsumo).	3000
Dinámica familiar	35. La familia accede a información y servicios de detección temprana, atención y recuperación de las víctimas de violencia intrafamiliar y sexual.	El programa, proyecto o acción promueve campañas o acciones pedagógicas en las familias para prevenir la Violencia Intrafamiliar y cualquier tipo de violencias al interior o exterior de la familia.	3000
Bancarización y ahorro	40. La familia ahorra a través del sistema financiero o de mecanismos no formales	El programa, proyecto o acción promueve la cultura de ahorro a través de mecanismos formales y sus servicios (Bancos, ONGs, Cooperativas, Asociaciones Mutuales) para generar ahorro y acompaña a los beneficiarios durante un mínimo de seis (6) meses.	3000

**DE LA MANO CON EL PUEBLO**  
**MIGUEL MARTINEZ PEREZ**  
**Alcalde Municipal**

REPUBLICA DE COLOMBIA  
Departamento de Sucre  
Municipio de Sucre



Alcaldía Municipal  
NIT. 892280061-6

# III. PARTE OPERATIVA DEL PLAN

## 3.1. PROYECCIONES FINANCIERAS

*DE LA MANO CON EL PUEBLO*  
**MIGUEL MARTINEZ PEREZ**  
Alcalde Municipal



REPUBLICA DE COLOMBIA  
Departamento de Sucre  
Municipio de Sucre

ALCALDIA MUNICIPAL  
NIT. 892280081-8

	125000	125000	125000	125000	125000	125000	125000	125000	125000	125000	125000	125000
2. Construcción, Rehabilitación y Donación pasivos de salud												125000
3. Ampliación y rehabilitación del Hospital Sucre Cimilina de Sucre	465000	465000	465000	465000	465000	465000	465000	465000	465000	465000	465000	0
4. R. R. gimen Subarriendo	3811588	689128	3811588	3811588	3811588	3811588	3811588	3811588	3811588	3811588	3811588	0
5. Para financiar proyectos de salud pública.	2335632	203000	2335632	2335632	2335632	2335632	2335632	2335632	2335632	2335632	2335632	2561187
6. Para financiar otros proyectos de salud públ.	30	339150	30	30	30	30	30	30	30	30	30	390030
SUB-TOTALES SECTOR SALUD	6147260	3002000	1117690	10266940	6147250	3004000	1117650	10269100	6147250	2954000	1116150	9759803

01 Área Bases Sociales  
02 Saneamiento Básico  
03 Saneamiento Básico  
04 Saneamiento Básico  
05 Saneamiento Básico  
06 Saneamiento Básico  
07 Saneamiento Básico  
08 Saneamiento Básico  
09 Saneamiento Básico  
10 Saneamiento Básico  
11 Saneamiento Básico  
12 Saneamiento Básico  
13 Saneamiento Básico  
14 Saneamiento Básico  
15 Saneamiento Básico  
16 Saneamiento Básico  
17 Saneamiento Básico  
18 Saneamiento Básico  
19 Saneamiento Básico  
20 Saneamiento Básico  
21 Saneamiento Básico  
22 Saneamiento Básico  
23 Saneamiento Básico  
24 Saneamiento Básico  
25 Saneamiento Básico  
26 Saneamiento Básico  
27 Saneamiento Básico  
28 Saneamiento Básico  
29 Saneamiento Básico  
30 Saneamiento Básico  
31 Saneamiento Básico  
32 Saneamiento Básico  
33 Saneamiento Básico  
34 Saneamiento Básico  
35 Saneamiento Básico  
36 Saneamiento Básico  
37 Saneamiento Básico  
38 Saneamiento Básico  
39 Saneamiento Básico  
40 Saneamiento Básico  
41 Saneamiento Básico  
42 Saneamiento Básico  
43 Saneamiento Básico  
44 Saneamiento Básico  
45 Saneamiento Básico  
46 Saneamiento Básico  
47 Saneamiento Básico  
48 Saneamiento Básico  
49 Saneamiento Básico  
50 Saneamiento Básico  
51 Saneamiento Básico  
52 Saneamiento Básico  
53 Saneamiento Básico  
54 Saneamiento Básico  
55 Saneamiento Básico  
56 Saneamiento Básico  
57 Saneamiento Básico  
58 Saneamiento Básico  
59 Saneamiento Básico  
60 Saneamiento Básico  
61 Saneamiento Básico  
62 Saneamiento Básico  
63 Saneamiento Básico  
64 Saneamiento Básico  
65 Saneamiento Básico  
66 Saneamiento Básico  
67 Saneamiento Básico  
68 Saneamiento Básico  
69 Saneamiento Básico  
70 Saneamiento Básico  
71 Saneamiento Básico  
72 Saneamiento Básico  
73 Saneamiento Básico  
74 Saneamiento Básico  
75 Saneamiento Básico  
76 Saneamiento Básico  
77 Saneamiento Básico  
78 Saneamiento Básico  
79 Saneamiento Básico  
80 Saneamiento Básico  
81 Saneamiento Básico  
82 Saneamiento Básico  
83 Saneamiento Básico  
84 Saneamiento Básico  
85 Saneamiento Básico  
86 Saneamiento Básico  
87 Saneamiento Básico  
88 Saneamiento Básico  
89 Saneamiento Básico  
90 Saneamiento Básico  
91 Saneamiento Básico  
92 Saneamiento Básico  
93 Saneamiento Básico  
94 Saneamiento Básico  
95 Saneamiento Básico  
96 Saneamiento Básico  
97 Saneamiento Básico  
98 Saneamiento Básico  
99 Saneamiento Básico  
100 Saneamiento Básico

Fuentes de Financiación (Miles de \$)

PROYECTOS	AÑO 2012			AÑO 2013			AÑO 2014			AÑO 2015		
	SGP	Otros	Regalías	SGP	Otros	Regalías	SGP	Otros	Regalías	SGP	Otros	Regalías
1. Construcción, rehabilitación y ampliación de Microconductas en la zona rural	308498	202000	790000	1298498	202000	790000	308498	202000	790000	1298498	202000	790000
2. Construcción de Sistema Alternativo de disposición de excretas y aguas negras	28989	150000	180800	359689	345000	180800	28989	400000	180800	609689	28989	180800
3. Rehabilitación del Sistema de Acueducto de la cabecera municipal	228920	120000	212338	561258	228920	212338	228920	175000	212338	616258	228920	212338
4. Estudio y Proyecto del sector	108000		217133	325133	108000	217133	108000		217133	325133	108000	217133
5. para (Bancar) el Fondo de Solidaridad y redistribución de Ingresos	125000			125000	125000		125000			125000	125000	
SUB-TOTAL	854307	470000	1400271	2724578	854307	1400271	854307	775000	1400271	3029578	854307	1400271

01 Área Bases Sociales  
02 Saneamiento Básico  
03 Saneamiento Básico  
04 Saneamiento Básico  
05 Saneamiento Básico  
06 Saneamiento Básico  
07 Saneamiento Básico  
08 Saneamiento Básico  
09 Saneamiento Básico  
10 Saneamiento Básico  
11 Saneamiento Básico  
12 Saneamiento Básico  
13 Saneamiento Básico  
14 Saneamiento Básico  
15 Saneamiento Básico  
16 Saneamiento Básico  
17 Saneamiento Básico  
18 Saneamiento Básico  
19 Saneamiento Básico  
20 Saneamiento Básico  
21 Saneamiento Básico  
22 Saneamiento Básico  
23 Saneamiento Básico  
24 Saneamiento Básico  
25 Saneamiento Básico  
26 Saneamiento Básico  
27 Saneamiento Básico  
28 Saneamiento Básico  
29 Saneamiento Básico  
30 Saneamiento Básico  
31 Saneamiento Básico  
32 Saneamiento Básico  
33 Saneamiento Básico  
34 Saneamiento Básico  
35 Saneamiento Básico  
36 Saneamiento Básico  
37 Saneamiento Básico  
38 Saneamiento Básico  
39 Saneamiento Básico  
40 Saneamiento Básico  
41 Saneamiento Básico  
42 Saneamiento Básico  
43 Saneamiento Básico  
44 Saneamiento Básico  
45 Saneamiento Básico  
46 Saneamiento Básico  
47 Saneamiento Básico  
48 Saneamiento Básico  
49 Saneamiento Básico  
50 Saneamiento Básico  
51 Saneamiento Básico  
52 Saneamiento Básico  
53 Saneamiento Básico  
54 Saneamiento Básico  
55 Saneamiento Básico  
56 Saneamiento Básico  
57 Saneamiento Básico  
58 Saneamiento Básico  
59 Saneamiento Básico  
60 Saneamiento Básico  
61 Saneamiento Básico  
62 Saneamiento Básico  
63 Saneamiento Básico  
64 Saneamiento Básico  
65 Saneamiento Básico  
66 Saneamiento Básico  
67 Saneamiento Básico  
68 Saneamiento Básico  
69 Saneamiento Básico  
70 Saneamiento Básico  
71 Saneamiento Básico  
72 Saneamiento Básico  
73 Saneamiento Básico  
74 Saneamiento Básico  
75 Saneamiento Básico  
76 Saneamiento Básico  
77 Saneamiento Básico  
78 Saneamiento Básico  
79 Saneamiento Básico  
80 Saneamiento Básico  
81 Saneamiento Básico  
82 Saneamiento Básico  
83 Saneamiento Básico  
84 Saneamiento Básico  
85 Saneamiento Básico  
86 Saneamiento Básico  
87 Saneamiento Básico  
88 Saneamiento Básico  
89 Saneamiento Básico  
90 Saneamiento Básico  
91 Saneamiento Básico  
92 Saneamiento Básico  
93 Saneamiento Básico  
94 Saneamiento Básico  
95 Saneamiento Básico  
96 Saneamiento Básico  
97 Saneamiento Básico  
98 Saneamiento Básico  
99 Saneamiento Básico  
100 Saneamiento Básico

Fuentes de Financiación (Miles de \$)

PROYECTOS	AÑO 2012			AÑO 2013			AÑO 2014			AÑO 2015		
	SGP	Otros	Regalías	SGP	Otros	Regalías	SGP	Otros	Regalías	SGP	Otros	Regalías
1. Adquisición y remodelación de la Casa de la Cultura	7828		35150	42978	7830	35150	7832		35150	42982	7835	35150
2. Construcción y donación de la Biblioteca Municipal	5183	10000		15183	4200	10000	5240	10000		15240	5290	10000
3. Construcción de biblioteca en la zona rural	35000	35000		35000	35000		35000	150000		150000		35000
4. Para Colaboración eventos culturales y deportivos a nivel rural y urbano	30726			30726	31400		32100			32100	29800	
5. Capacitación artística y musical a niños y jóvenes.	6359			6359	6390		6420			6420	6500	
6. Donación de instrumentos y equipos a las casas de la cultura.	10300			10300	10500		10950			10950	11200	
7. Apoyo a las agrupaciones artísticas del municipio	3090			3090	3110		3140			3140	3200	
SUB-TOTAL	63486	45000	35150	143636	65430	45000	65682	160000	35150	260832	66825	45000
SUB-TOTAL SECTOR CULTURA	63486	45000	35150	143636	65430	45000	65682	160000	35150	260832	66825	45000

01 Área Bases Sociales  
02 Saneamiento Básico  
03 Saneamiento Básico  
04 Saneamiento Básico  
05 Saneamiento Básico  
06 Saneamiento Básico  
07 Saneamiento Básico  
08 Saneamiento Básico  
09 Saneamiento Básico  
10 Saneamiento Básico  
11 Saneamiento Básico  
12 Saneamiento Básico  
13 Saneamiento Básico  
14 Saneamiento Básico  
15 Saneamiento Básico  
16 Saneamiento Básico  
17 Saneamiento Básico  
18 Saneamiento Básico  
19 Saneamiento Básico  
20 Saneamiento Básico  
21 Saneamiento Básico  
22 Saneamiento Básico  
23 Saneamiento Básico  
24 Saneamiento Básico  
25 Saneamiento Básico  
26 Saneamiento Básico  
27 Saneamiento Básico  
28 Saneamiento Básico  
29 Saneamiento Básico  
30 Saneamiento Básico  
31 Saneamiento Básico  
32 Saneamiento Básico  
33 Saneamiento Básico  
34 Saneamiento Básico  
35 Saneamiento Básico  
36 Saneamiento Básico  
37 Saneamiento Básico  
38 Saneamiento Básico  
39 Saneamiento Básico  
40 Saneamiento Básico  
41 Saneamiento Básico  
42 Saneamiento Básico  
43 Saneamiento Básico  
44 Saneamiento Básico  
45 Saneamiento Básico  
46 Saneamiento Básico  
47 Saneamiento Básico  
48 Saneamiento Básico  
49 Saneamiento Básico  
50 Saneamiento Básico  
51 Saneamiento Básico  
52 Saneamiento Básico  
53 Saneamiento Básico  
54 Saneamiento Básico  
55 Saneamiento Básico  
56 Saneamiento Básico  
57 Saneamiento Básico  
58 Saneamiento Básico  
59 Saneamiento Básico  
60 Saneamiento Básico  
61 Saneamiento Básico  
62 Saneamiento Básico  
63 Saneamiento Básico  
64 Saneamiento Básico  
65 Saneamiento Básico  
66 Saneamiento Básico  
67 Saneamiento Básico  
68 Saneamiento Básico  
69 Saneamiento Básico  
70 Saneamiento Básico  
71 Saneamiento Básico  
72 Saneamiento Básico  
73 Saneamiento Básico  
74 Saneamiento Básico  
75 Saneamiento Básico  
76 Saneamiento Básico  
77 Saneamiento Básico  
78 Saneamiento Básico  
79 Saneamiento Básico  
80 Saneamiento Básico  
81 Saneamiento Básico  
82 Saneamiento Básico  
83 Saneamiento Básico  
84 Saneamiento Básico  
85 Saneamiento Básico  
86 Saneamiento Básico  
87 Saneamiento Básico  
88 Saneamiento Básico  
89 Saneamiento Básico  
90 Saneamiento Básico  
91 Saneamiento Básico  
92 Saneamiento Básico  
93 Saneamiento Básico  
94 Saneamiento Básico  
95 Saneamiento Básico  
96 Saneamiento Básico  
97 Saneamiento Básico  
98 Saneamiento Básico  
99 Saneamiento Básico  
100 Saneamiento Básico







REPUBLICA DE COLOMBIA  
Departamento de Sucre  
Municipio de Sucre  
ALCALDIA MUNICIPAL  
NIT 892280061-6

	10610	11000	10000	1000	1000	1000	1000	1000	1000	1000	1000	1000	1000
5. Capacitación en atención y prevención de desastres	10610	11000	10000	1000	1000	1000	1000	1000	1000	1000	1000	1000	1000
<b>SUBTOTAL</b>	10610	11000	10000	1000	1000	1000	1000	1000	1000	1000	1000	1000	1000
<b>SUBTOTAL SECTOR</b>	25251	11000	78762	115013	25251	2464000	25251	25251	25251	25251	25251	25251	25251

01. Área Suelo Fértil

010 Sector Tecnología de la Información y las Comunicaciones

01. Programas TIC

PROYECTOS	AÑO 2012				AÑO 2013				AÑO 2014				AÑO 2015			
	SGP	Otros	Regalías	Total	SGP	Otros	Regalías	Total	SGP	Otros	Regalías	Total	SGP	Otros	Regalías	Total
1. Donación equipos y conexión Internet Público		10000		10000		20000		20000		10000		10000		50000		50000
2. Capacitación en temas de actualidad tecnológica.		5000		5000		10000		10000		10000		10000		10000		10000
<b>SUBTOTAL</b>	0	15000	0	15000	0	30000	0	30000	0	20000	0	20000	0	60000	0	60000
<b>SUBTOTAL SECTOR TIC</b>	0	15000	0	15000	0	30000	0	30000	0	20000	0	20000	0	60000	0	60000

01. Área Suelo Fértil

011 Sector Agropecuario

01. Programas Agras

PROYECTOS	AÑO 2012				AÑO 2013				AÑO 2014				AÑO 2015			
	SGP	Otros	Regalías	Total	SGP	Otros	Regalías	Total	SGP	Otros	Regalías	Total	SGP	Otros	Regalías	Total
1. Asistencia técnica y apoyo en crédito a las pequeñas productoras agropecuarias		1000		1000		1000		1000		1000		1000		1000		1000
2. Costumbre lón del bienio de Maquinaria Municipal		1000		1000		1000		1000		1000		1000		1000		1000
3. Asistencia técnica en la implementación de sistemas de producción pecuarias en el municipio.		1000		1000		1000		1000		1000		1000		1000		1000
4. Colocar otros proyectos agropecuarios	37265	4000		41265	37265	4000		41265	41265	4000		45265	37265	4000		41265
<b>SUBTOTAL</b>	37265	7000	0	44265	37265	7000	0	44265	37265	7000	0	44265	37265	7000	0	44265

01. Área Suelo Fértil

013 Sector Comercio y Empleo

01. Programas Comerciales

01 Subprograma: Empleo y Desarrollo

PROYECTOS	AÑO 2012				AÑO 2013				AÑO 2014				AÑO 2015			
	SGP	Otros	Regalías	Total	SGP	Otros	Regalías	Total	SGP	Otros	Regalías	Total	SGP	Otros	Regalías	Total
1. Para fortalecer proyectos productivos en la zona rural	0	50000		50000		150000		150000		250000		250000		400000		400000
2. Para fortalecer proyectos productivos en la zona urbana	0	40000		40000		100000		100000		150000		150000		250000		250000
3. Para fortalecer el Banco de Semillas municipal	0					15000		15000		20000		20000		25000		25000
4. Huerta Comunal y patios productivos	0					30000		30000		40000		40000		50000		50000
5. Para fortalecer proyecto productivo liderado por mujeres						20000		20000		20000		20000		30000		30000
6. Para el fortalecimiento del establecimiento de Cultivos promisorios	0					10000		10000		12000		12000		15000		15000
7. Para la asistencia técnica y apoyo en crédito a los proyectos productivos	5941	90000		95941	5941	2000		5941	3000	12000		15000	3000	15000		18000
<b>SUBTOTAL</b>	5941	90000	0	95941	5941	4000	0	95941	6000	504000	20000	550000	6000	770000	25000	801000

REPUBLICA DE COLOMBIA  
Departamento de Sucre  
Municipio de Sucre  
ALCALDIA MUNICIPAL  
NIT 892280616

SUBTOTAL SECTOR DEBARRAJEO ECONOMICO	5941	90000	0	59941	4000	335000	15000	354000	6000	504000	26000	530000	6000	770000	25000	801000
01. Área Salud Social																
01.3 Sector seguridad ciudadana y justicia																
01 Programa Justicia																
01 Subprograma Justicia																
PROYECTOS																
	ANO 2012				ANO 2013				ANO 2014				ANO 2015			
	SGP	Otros	Regalías	Total	SGP	Otros	Regalías	Total	SGP	Otros	Regalías	Total	SGP	Otros	Regalías	Total
1. Para la preservación del orden público	107988	0	0	107988	108000	0	0	108000	109000	0	0	109000	109000	0	0	109000
SUBTOTAL	107988	0	0	107988	108000	0	0	108000	109000	0	0	109000	109000	0	0	109000
SUBTOTAL JUSTICIA	107988	0	0	107988	108000	0	0	108000	109000	0	0	109000	109000	0	0	109000

01. Área Salud Social																
01.4 Sector Grupos Vulnerables																
01 Programa Atención Integral a la población vulnerable																
01 Subprograma Infancia y Adolescencia																
PROYECTOS																
	ANO 2012				ANO 2013				ANO 2014				ANO 2015			
	SGP	Otros	Regalías	Total	SGP	Otros	Regalías	Total	SGP	Otros	Regalías	Total	SGP	Otros	Regalías	Total
1. Programa de Atención a la primera infancia	5305	2000	0	7305	5305	2000	0	7305	5305	2000	0	7305	5305	2000	0	7305
2. Para fortalecer proyectos de la oficina de mentoría social	10609	0	0	10609	10609	0	0	10609	10609	0	0	10609	10609	0	0	10609
3. Atención a la población discapacitada	2122	0	0	2122	2122	0	0	2122	2122	0	0	2122	2122	0	0	2122
4. Programa Registro Civil para la Niñez Municipal	5305	0	0	5305	5305	0	0	5305	5305	0	0	5305	5305	0	0	5305
5. Programa de Atención al Adulto Mayor	2000	0	0	2000	2000	0	0	2000	2000	0	0	2000	2000	0	0	2000
6. Programa de verdad jurídica y reparación	0	1000	0	1000	0	1000	0	1000	0	1000	0	1000	0	1000	0	1000
1. Programa de apoyo a la población vulnerable	56805	0	0	56805	56805	0	0	56805	56805	0	0	56805	56805	0	0	56805
2. Atención integral para desplazados	80146	0	0	80146	80146	0	0	80146	80146	0	0	80146	80146	0	0	80146
SUBTOTAL	80146	0	0	80146	80146	0	0	80146	80146	0	0	80146	80146	0	0	80146
SUBTOTAL SECTOR INTEGRACION SOCIAL	80146	0	0	80146	80146	0	0	80146	80146	0	0	80146	80146	0	0	80146

01. Área Salud Social																
01.5 Sector Fortalecimiento Institucional																
01 Programa Fortalecimiento Institucional																
01 Subprograma Fortalecimiento Institucional																
PROYECTOS																
	ANO 2012				ANO 2013				ANO 2014				ANO 2015			
	SGP	Otros	Regalías	Total	SGP	Otros	Regalías	Total	SGP	Otros	Regalías	Total	SGP	Otros	Regalías	Total
1. Acciones tendientes al mejoramiento de las condiciones institucionales	149061	0	0	149061	150000	0	0	150000	151000	0	0	151000	151000	0	0	151000
SUBTOTAL	149061	0	0	149061	150000	0	0	150000	151000	0	0	151000	151000	0	0	151000
GRAN TOTAL	9.210.946	4.555.000	4.339.850	18.097.382	9.217.741	9.704.000	5.406.371	24.317.503	9.229.528	6.343.000	4.422.271	19.989.190	9.237.296	4.765.000	4.450.876	18.442.563

REPUBLICA DE COLOMBIA  
Departamento de Sucre  
Municipio de Sucre



Alcaldía Municipal  
NIT. 892280061-6

**ARTICULO SEGUNDO:** *El presente acuerdo rige a partir de la fecha de su sanción y publicación haciendo algunas aclaraciones y propuestas, que a continuación se relacionan; debido a que es legal y conveniente para los intereses del municipio.*

**Proyectos para ser incluidos en el proyecto de acuerdo No 005 de mayo \_\_\_\_ de 2012 por medio del cual se adopta el Plan de Desarrollo Municipal de Sucre- Sucre 2012- 2015 “ De la mano con el pueblo”**

**-Incluir el cabildo menor indígena pansegua de sucre –sucre**

**SECTOR SALUD**

**-Objetivo general:** Mejorar las condiciones de salud de la población del municipio de sucre – sucre, interviniendo los factores de riesgo que influyen en ésta situación, con el apoyo de entidades municipales, departamentales y nacionales.

**-Aumentar la cobertura de vacunación en la población menor de 5 años.**

**-Reducir el consumo de sustancias psicoactivas y alcohol en los adolescentes.**

**-Garantizar la buena atención en la salud por la ESE y las EPS que existen en el municipio, mediante vigilancia y control de la secretaria de salud.**

**-Buscar estrategias para afiliación en la salud de la población faltante.**

**-Reducción de la muerte materna.**

**-Reducción de la desnutrición en niños menores de 5 años.**

**-Salud mental en contexto de emergencia.**

**-Los centros de salud por construir sean dotados con: médicos de planta, enfermeros(as) y ambulancias equipadas.**

**-Dotación de una unidad móvil equipada, para la región Mojana abajo.**

**-Dotación de una unidad móvil equipada, para los corregimientos de pampanilla, Nariño y naranjal.**

REPUBLICA DE COLOMBIA  
Departamento de Sucre  
Municipio de Sucre



Alcaldía Municipal  
NIT. 892280061-6

-Adecuación del camellón que divide la ciénaga con el barrio Mojana y roma y programas de forestación para el mismo.

-Adecuación de los estanques y proyectos alternativos.

-Construcción de parques infantiles en zona rural y urbana.

-Aterrado de la calle de la ventura con un mínimo de 80 cm de altura

**SECTOR VIVIENDA**

-Que las viviendas por construir superen el nivel de inundaciones, que se construyan con pilares de material concreto.

**SECTOR AGUA POTABLE Y SANEAMIENTO**

-Construcción de micro acueducto en Quita sueño.

-Construcción de micro acueducto para el congreso- mojanita y parte de isla grande.

**PUBLIQUESE, COMUNIQUESE Y CUMPLASE**

Dado en sucre – sucre a los tres (3) días del mes de junio del año 2012

  
MARCOS RODRIGUEZ LEGUIZAMO

Presidente del concejo

  
LIBIA BALDOVINO PAREDES

Secretaria del concejo

**DE LA MANO CON EL PUEBLO**

MIGUEL MARTINEZ PEREZ  
Alcalde Municipal