



PLAN DE DESARROLLO
"CON HONESTIDAD Y TRABAJO SANTA SOFIA PROGRESA 2012-2015"

ADMINISTRACIÓN MUNICIPAL
SANTA SOFIA BOYACA

WILLIAM GUSTAVO PARRA MERCHAN
Alcalde Municipal

HONORABLE CONCEJO MUNICIPAL

PEDRO MIGUEL GONZALEZ CORTES	Presidente
SANTOS JOSE GONZALEZ CASTRO	Vicepresidente
JAVIER MARTINEZ GONZALEZ	2do. Vicepresidente
CARLOS ARMANDO SALAS SOTELO	
JOSE ISRAEL GAMBOA COY	
PEDRO MARIA SUAREZ SAENZ	
CESAR AUGUSTO NARANJO GONZALEZ	



PLAN DE DESARROLLO
"CON HONESTIDAD Y TRABAJO SANTA SOFIA PROGRESA 2012-2015"

TABLA DE CONTENIDO

EXPOSICION DE MOTIVOS	6
DIAGNOSTICO.....	9
1. MARCO LEGAL:.....	10
2. DIRECCIONAMIENTO ESTRATEGICO	13
2.1 VISION:	13
2.2 MISION:.....	13
2.3 ESCUDO:	13
3. PRINCIPIOS Y VALORES:	13
3.1 Participación	14
3.2 Transparencia y Eficiencia Administrativa	14
3.3 Equidad en lo Social y el Desarrollo Integral	14
3.4 Continuidad.....	14
3.5 Ética.....	15
4. OBJETIVO GENERAL:	15
5. Características Geográficas	15
5.1 Sector Urbano.....	18
5.2 Descripción de los Límites Municipales.....	18
6. RESEÑA HISTORICA:.....	20
7. DIMENSION POBLACION:.....	20
7.1 Tamaño	21
7.2 Crecimiento.....	21
7.2.1 Natalidad.....	22
7.2.2 Mortalidad	23
7.3 Estructura	24
7.4 Distribución	26
7.5 Movilidad	27
8. DIMENSION AMBIENTE NATURAL	28



PLAN DE DESARROLLO

"CON HONESTIDAD Y TRABAJO SANTA SOFÍA PROGRESA 2012-2015"

8.1 Medio Ambiente y Recursos Naturales Renovables.....	28
8.1.1 El Territorio Municipal	28
8.1.2 Análisis Climático.....	29
8.1.2.1 Temperatura	29
8.1.2.3 Humedad Relativa	29
8.1.2.4 Brillo Solar	29
8.1.2.5 Evaporación.....	29
8.1.3 Recursos Hídricos.....	30
8.1.3.1 Cuenca hidrográfica del río Moniquirá.....	33
8.1.3.2 Microcuenca de la quebrada El Valle.....	34
8.1.3.3 Microcuenca de la quebrada Santuario.....	34
8.1.3.4 Microcuenca de la quebrada Salitrillo.....	35
8.1.3.5 Microcuenca de la quebrada Palonegro.....	35
8.1.3.6 Microcuenca de la quebrada Bengala.....	35
8.1.3.7 Microcuenca de la quebrada La Cruz.....	36
8.1.3.8 Microcuenca de la quebrada Guatoque.....	36
8.1.3.9 Microcuenca de la quebrada Camelo.....	37
8.1.3.10 Microcuenca de la quebrada El Moral.....	38
8.1.3.11 Microcuenca de la quebrada De Piedras.....	38
8.1.3.11 Microcuenca de la quebrada Martín.....	39
8.1.3.12 Drenajes directos al río Sutamarchán / Moniquirá.....	39
8.1.4 Cobertura y Uso Actual de la Tierra	41
8.1.4.2 Cobertura degradada	48
8.1.4.3 Fauna.....	48
8.2 Evaluación de Amenazas Naturales.....	50
8.2.1 Amenazas por fenómenos de remoción en masa.....	50
8.2.2 Amenazas por erosión	54
8.2.3 Amenazas por factores meteorológicos y fenómenos de remoción en masa.....	56
8.2.4 Amenaza a derrames de hidrocarburos por fallas en la estructura del oleoducto, poliducto o gasoducto.....	56



PLAN DE DESARROLLO

"CON HONESTIDAD Y TRABAJO SANTA SOFÍA PROGRESA 2012-2015"

8.2.5 Amenaza por incendios forestales	56
8.3 Esquema de Ordenamiento Territorial	57
9. DIMENSION AMBIENTE CONSTRUIDO	58
9.1 Comunicación y Vínculos del Municipio de Santa Sofía	58
9.1 .1 Comunicación:	58
9.1.2 Vínculos de Santa Sofía:.....	58
9.2 Sistema Vial Municipal	59
9.2.1 Plan Vial Urbano	59
9.2.2 Vía Regional	59
9.2.3 Vía Peatonal Vehicular.....	59
9.2.4 Vía de Actividad Urbana	60
9.2.5 Vía Urbana de Distribución Sectorial.....	60
9.2 Infraestructura Económica	65
9.3 Infraestructura en Educación	67
9.4 Equipamientos Urbanos Colectivos	69
10 DIMENSION SOCIO-CULTURAL	72
10.1 Sector Cultura.....	72
10.2 Sector Servicios Públicos.....	73
10.3 Sector Vivienda.....	75
10.4 Sector Educación.....	76
10.5 Sector Salud	78
10.5.1 Aseguramiento.....	78
10.5.2 Perfil Epidemiológico.....	80
10.5.3 Morbilidad Sentida	81
ANÁLISIS AGUA POTABLE SANEAMIENTO BÁSICO URBANO	83
PROBLEMÁTICA.....	83
POTENCIALIDAD.....	83
11. DIMENSION ECONOMICA.....	85
11.1 Actividad económica	85
11.2 Turismo.....	85



PLAN DE DESARROLLO
"CON HONESTIDAD Y TRABAJO SANTA SOFIA PROGRESA 2012-2015"

12. DIMENSION POLITICO ADMINISTRATIVA	86
MAPA ESTRATEGICO PLAN DE DESARROLLO SANTA SOFIA.....	95
13. DESCRIPCION DEL MAPA ESTRATEGICO RELACION CAUSA-EFECTO (RUTAS ESTRATEGICAS).....	96
DESPLIEGUE DIMENSION ESTRATEGICA AMBIENTE NATURAL	105
DESPLIEGUE DIMENSION ESTRATEGICA AMBIENTE CONSTRUIDO	108
DESPLIEGUE DIMENSION SOCIO-CULTURAL.....	110
DESPLIEGUE DIMENSION ECONOMICA	122
DESPLIEGUE DIMENSION POLITICA ADMINISTRATIVA	126
PLAN PLURIANUAL DE INVERSIONES	128
2012-2015	128
INVERSION PROYECTADA 2012.....	129
INVERSION PROYECTADA 2013.....	146
INVERSION PROYECTADA 2014.....	163
INVERSION PROYECTADA 2015.....	181



PLAN DE DESARROLLO
"CON HONESTIDAD Y TRABAJO SANTA SOFÍA PROGRESA 2012-2015"

EXPOSICION DE MOTIVOS

Motivado por el aprecio y respaldo de la comunidad y con el más grande anhelo de poder servir a mi querido municipio, con especial cariño, respeto y responsabilidad, presento el siguiente proyecto de acuerdo, que contiene la propuesta de Plan de Desarrollo "Con HONESTIDAD y Trabajo Santa Sofía Progresá 2012-2015", el cual se enmarca dentro de los principios de eficacia, eficiencia, publicidad, transparencia, moralidad, responsabilidad e imparcialidad comúnmente llamados principios rectores de la Administración Pública.

Consciente de la problemática actual de nuestro municipio garantizaré mi actuación en mi periodo constitucional de Gobierno, bajo los siguientes valores: Respeto, Tolerancia, Honestidad, Equidad, Justicia, Orden y Transparencia. Fundamentos esenciales que incentivan el trabajo arduo buscando que el municipio sea reconocido como un territorio innovador en producción agrícola, pecuaria y de servicios; que la comunidad goce de un buen nivel de vida, se refleje la organización, la vitalidad, la dinamización y la buena convivencia entre los ciudadanos.

Que el Municipio y la Comunidad aprovechen las ventajas estratégicas, productivas y de desarrollo integral en beneficio general y particular, eso sí, garantizando que la presente y las futuras generaciones tengan los mismos derechos.

Que cada uno de los ciudadanos sin distinción de edad, religión, raza, sexo, condición social o política, encuentre en el municipio las condiciones básicas para realizar sus sueños de superación, recreación, trabajo, formación académica y desarrollo integral, con el apoyo incondicional por parte de la administración municipal.

WILLIAM GUSTAVO PARRA MERCHAN
ALCALDE MUNICIPAL



**PLAN DE DESARROLLO
"CON HONESTIDAD Y TRABAJO SANTA SOFIA PROGRESA 2012-2015"**

**REPUBLICA DE COLOMBIA
DEPARTAMENTO DE BOYACA
MUNICIPIO DE SANTA SOFIA
ALCALDÍA MUNICIPAL**

ACUERDO No. ----

()

**POR EL CUAL SE ADOPTA EL PLAN DE DESARROLLO DEL MUNICIPIO DE
SANTA SOFIA – BOYACÁ "Con HONESTIDAD y Trabajo Santa Sofía Progresas
2012-2015"**

EL HONORABLE CONCEJO MUNICIPAL DE SANTA SOFIA BOYACA EN USO DE SUS FACULTADES CONSTITUCIONALES Y LEGALES, EN ESPECIAL LAS QUE CONFIERE EL NUMERAL 2 DEL ARTICULO 313 DE LA COSTITUCION POLÍTICA, EL ARTICULO 74 DE LA LEY 136 DE 1.994, LOS ARTICULOS 37, 38, 39 Y 40 DE LA LEY 152 DE 1.994 Y

CONSIDERANDO

Que el numeral 2 del Artículo 313 de la Constitución Política establece que corresponde a los Concejos adoptar los correspondientes Planes y Programas de Desarrollo Económico y Social.

Que el Artículo 74 de la Ley 136 de 1.994 establece que el trámite y aprobación del Plan de Desarrollo Municipal debe sujetarse a lo que disponga la Ley Orgánica de Planeación.

Que el Artículo 339 de la Constitución Política, determina la obligatoriedad municipal en la adopción del Plan de Desarrollo.

Que el Artículo 342 de la Constitución Política, prevé que en la adopción del Plan de Desarrollo se debe hacer efectiva la Participación Ciudadana en su elaboración.

Que la Ley 152 de 1994 Orgánica del Plan de Desarrollo establece el procedimiento que deberá seguirse para la elaboración del Plan de Desarrollo y determina como fin, entre



PLAN DE DESARROLLO
"CON HONESTIDAD Y TRABAJO SANTA SOFIA PROGRESA 2012-2015"

otros objetivos, el de garantizar el uso eficiente de los recursos y el desempeño adecuado de las funciones que corresponden al Municipio.

ACUERDA

ARTICULO 1. ADOPCIÓN. Apruébese y adóptese el Plan de Desarrollo para el municipio de Santa Sofía-Boyacá **"Con HONESTIDAD y Trabajo Santa Sofía Progresas 2012-2015"** cuyo texto es el siguiente:



PLAN DE DESARROLLO
"CON HONESTIDAD Y TRABAJO SANTA SOFIA PROGRESA 2012-2015"

CAPITULO I

COMPONENTE

DIAGNOSTICO



PLAN DE DESARROLLO "CON HONESTIDAD Y TRABAJO SANTA SOFIA PROGRESA 2012-2015"

1. MARCO LEGAL¹:

Constitución Política de Colombia de 1991. El artículo 339 precisa el propósito y el contenido del plan de desarrollo. El artículo 340 establece el Sistema Nacional de Planeación (SNP) conformado por los consejos de planeación –nacional y territoriales– como instancias de participación ciudadana en el proceso de elaboración de los planes de desarrollo.

Ley 152 de 1994 – Por la cual se establece la Ley Orgánica del plan de desarrollo. Establece el procedimiento para elaborar, aprobar, ejecutar y evaluar los planes de desarrollo conforme a las prioridades de los grupos sociales que conforman la entidad territorial y el programa de gobierno. También define los mecanismos para su armonización y articulación con los procesos presupuestales, y las funciones de cada dependencia e instancia que participan en el proceso, resaltando la participación de la sociedad civil.

Ley 387 de 1997 – Sobre el desplazamiento forzado y la responsabilidad del Estado. Por la cual se adoptan medidas para la prevención del desplazamiento forzado; la atención, protección, consolidación y esta estabilización socioeconómica de los desplazados internos por la violencia en la República de Colombia.

Ley 388 de 1997 – Sobre el ordenamiento del territorio de los municipios, el uso equitativo y racional del suelo, la preservación y defensa del patrimonio ecológico y cultural localizado en su ámbito territorial y la prevención de desastres en asentamientos de alto riesgo, así como la ejecución de acciones urbanísticas eficientes. El artículo 6 complementa la planeación económica y social con la planificación física de las entidades territoriales (municipios y distritos), para orientar el desarrollo del territorio, racionalizar las intervenciones sobre el territorio y orientar su desarrollo y aprovechamiento sostenible por medio de los planes, planes básicos o esquemas de ordenamiento territorial.

Ley 1098 de 2006 – Código de la Infancia y la Adolescencia. El artículo 204 establece que los gobernadores, gobernadoras, alcaldes y alcaldesas, en los primeros cuatro meses de su período de gobierno, deben elaborar un diagnóstico sobre los temas de infancia, niñez y adolescencia teniendo en cuenta el ciclo de vida, el enfoque de garantía y restablecimiento de derechos, con el fin de establecer los problemas prioritarios y las estrategias a corto, mediano y largo plazo que se implementarán en el plan de desarrollo.

¹ / Departamento Nacional de Planeación – DNP, Escuela Superior de Administración Pública – ESAP. Guías para la gestión pública territorial, Planeación para el desarrollo integral en las entidades territoriales. El plan de desarrollo 2012-2015.



PLAN DE DESARROLLO "CON HONESTIDAD Y TRABAJO SANTA SOFIA PROGRESA 2012-2015"

Así mismo, determina que el DNP y los Ministerios de la Protección Social y Educación Nacional, con la asesoría técnica del ICBF, deben diseñar lineamientos técnicos mínimos que deberán contener los planes de desarrollo en materia de infancia, niñez y adolescencia teniendo en cuenta el ciclo de vida, el enfoque de garantía y restablecimiento de derechos. Las Asambleas y los Concejos, por su parte, deben verificar, para su aprobación, que el plan de desarrollo e inversión corresponda con los resultados del diagnóstico realizado.

Ley 1122 de 2007 – Artículo 33. Plan Nacional de Salud Pública. Por la cual se hacen algunas modificaciones en el Sistema General de Seguridad Social en Salud y se dictan otras disposiciones. El Gobierno Nacional definirá el Plan Nacional de Salud Pública para cada cuatrienio, el cual quedará expresado en el Plan Nacional de Desarrollo. Su objetivo será la atención y prevención de los principales factores de riesgo para la salud, al igual que la promoción de condiciones y estilos de vida saludables. El parágrafo 2 dice que las EPS y las entidades territoriales presentarán anualmente el Plan Operativo de Acción, cuyas metas serán evaluadas por el Ministerio de la Protección Social, de acuerdo con la reglamentación expedida para el efecto.

Ley 1257 de 2008 – Por la cual se dictan normas de sensibilización, prevención y sanción de formas de violencia y discriminación contra las mujeres, se reforman los Códigos Penal, de Procedimiento Penal, la Ley 294 de 1996 y se dictan otras disposiciones. El parágrafo 2 del artículo 9 de la Ley 1257 de 2008 por el derecho de las mujeres a una vida libre de violencias establece que "los planes de desarrollo municipal y departamental incluirán un capítulo de prevención y atención para las mujeres víctimas de la violencia.

Ley 1450 de 2011 – Por la cual se expide el Plan Nacional de Desarrollo 2010-2014, Prosperidad para Todos. El artículo 6 establece la obligatoriedad de informar por parte de las entidades territoriales a los ministerios, entidades competentes y al Departamento Nacional de Planeación de la inclusión en los planes de desarrollo de objetivos, metas y estrategias concretas para la consecución de las Metas del Milenio.

El artículo 9 establece la obligatoriedad de incluir en los planes de desarrollo estrategias territoriales para la superación de la pobreza extrema. El Artículo 10 establece la obligatoriedad de armonizar los planes de desarrollo de las entidades territoriales con lo dispuesto en el Plan Decenal de Educación 2006-2016 y en el Plan Nacional de Desarrollo 2010-2014.

El artículo 16 establece como una de las acciones inmediatas del Programa para la generación y fortalecimiento de las capacidades institucionales para el desarrollo territorial la asistencia técnica a las entidades territoriales para elaborar sus Planes de Desarrollo. El artículo 137 se establece la obligatoriedad de las entidades territoriales de asegurar en sus planes de desarrollo los mecanismos administrativos, presupuestales, financieros y de gestión para la atención integral a la primera infancia y su obligatoria articulación y



PLAN DE DESARROLLO

"CON HONESTIDAD Y TRABAJO SANTA SOFIA PROGRESA 2012-2015"

cofinanciación con la Nación para la ampliación sostenible de cobertura y calidad. El artículo 201 establece que en los planes de desarrollo de las entidades territoriales se debe garantizar la inclusión de los recursos para adquirir áreas de interés para acueductos municipales.

Ley 1454 de 2011 – Por la cual se distan normas orgánicas sobre el ordenamiento territorial (LOOT). Establece diferentes formas de asociatividad de las entidades territoriales, donde los planes de desarrollo son el instrumento por medio del cual se articulan los respectivos modelos de planificación integral.

Decreto 1865 de 1994 y 1200 de 2004. El decreto 1865 de 1994 estableció los planes regionales ambientales de las Corporaciones Autónomas Regionales, y a su vez los procedimientos para la armonización de la planificación en la gestión ambiental de los departamentos, distritos y municipios, al que se refieren los numerales 1, 2 y 3 del artículo 39 de la Ley 152 de 1994. Los artículos 1 y 2 de este decreto fueron modificados posteriormente por el Decreto 48 de 2001 y este a su vez fue derogado por el Decreto 1200 de 2004.

Ley 1448 de 2011 Establece que las entidades territoriales deben diseñar e implementar, a través de los procedimientos correspondientes, programas de prevención, asistencia, atención, protección y reparación integral a las víctimas, los cuales deben contar con las asignaciones presupuestales dentro de los respectivos planes de desarrollo y deben ceñirse a los lineamientos establecidos en el Plan Nacional para la Atención y Reparación Integral a las Víctimas.



PLAN DE DESARROLLO
"CON HONESTIDAD Y TRABAJO SANTA SOFIA PROGRESA 2012-2015"

2. DIRECCIONAMIENTO ESTRATEGICO

2.1 VISION:

"EN EL AÑO 2019 SANTA SOFIA SERA EL MUNICIPIO LIDER EN DESARROLLO INTEGRAL EN EL DEPARTAMENTO DE BOYACA".

2.2 MISION:

"GENERAR DESARROLLO INTEGRAL PARA LA POBLACION URBANA Y RURAL DE SANTA SOFIA".

2.3 ESCUDO:



3. PRINCIPIOS Y VALORES:



PLAN DE DESARROLLO

"CON HONESTIDAD Y TRABAJO SANTA SOFÍA PROGRESA 2012-2015"

Los principios y valores que guían el Plan de Desarrollo municipal para el periodo de 2012 – 2015 son los siguientes:

3.1 Participación

Como herramienta básica y espacio de participación de la comunidad y organizaciones de la Sociedad Civil, se garantizará en el proceso de desarrollo del municipio, pues soy consciente de que sólo con el compromiso y apoyo decidido de todos los ciudadanos lograremos avanzar en el mejoramiento del nivel de vida. En tal sentido, será un gobierno abierto, que actuará de cara al ciudadano, ejerciendo sus funciones con una vocación de servicio a esa misma comunidad, persiguiendo como fin primordial, la erradicación de toda forma de corrupción.

3.2 Transparencia y Eficiencia Administrativa

Como servidor público del Estado garantizaré una adecuada inversión de los recursos enfocados a satisfacer las necesidades prioritarias de la comunidad abriendo espacios de participación ciudadana con el propósito de atender sus sugerencias y poderlas plasmar en el Plan de Desarrollo, facilitaré los medios que sean necesarios para que los organismos de control ejerzan la vigilancia administrativa necesaria. Rendiré oportunamente cuentas a la ciudadanía de acuerdo a como lo establece la ley, y maximizaré los recursos financieros, talento humano y técnico disponible. No realizaré obras caprichosas y sin la adecuada planificación, garantizaré un gobierno de concertación y participación de toda la población preservando orden municipal y la justicia social.

3.3 Equidad en lo Social y el Desarrollo Integral

Es decir que todas las acciones e inversiones que realice la administración se orientarán al mejoramiento de nivel de vida de nuestras gentes a fin de lograr equidad para todos. Igualmente se velará por un Plan de Desarrollo armónico en programas y proyectos, así como la articulación con los planes de desarrollo departamental y nacional lo que significa mayores posibilidades de lograr las metas propuestas en la gestión de mi gobierno para nuestro municipio.

3.4 Continuidad



PLAN DE DESARROLLO
"CON HONESTIDAD Y TRABAJO SANTA SOFIA PROGRESA 2012-2015"

Las obras iniciadas en gobiernos anteriores, serán evaluadas por planeación con la participación del Consejo Territorial de Planeación y la comunidad beneficiada para garantizar la calidad y asegurar el servicio.

3.5 Ética

William Gustavo Parra Merchán, como Alcalde de Santa Sofía, con su ejemplo de vida pública, liderará una campaña moralizadora y de re-culturización de la Administración Pública, con valores como: Honestidad y Transparencia en el manejo del patrimonio colectivo, la atención cordial y oportuna a la demanda de las necesidades de la comunidad, el amor a la naturaleza y demás valores que humanicen y dignifiquen la misión de la Administración Pública.

4. OBJETIVO GENERAL:

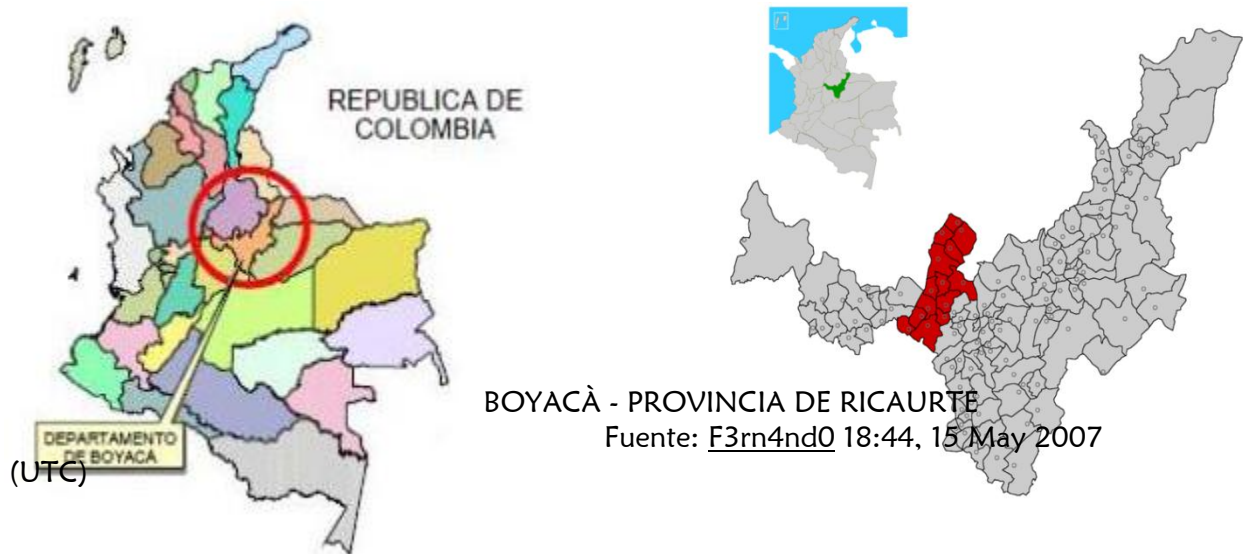
“Generar Desarrollo Integral para la Población Urbana y Rural de Santa Sofía”

5. Características Geográficas



PLAN DE DESARROLLO
"CON HONESTIDAD Y TRABAJO SANTA SOFIA PROGRESA 2012-2015"

Grafica 1 Ubicación Espacial



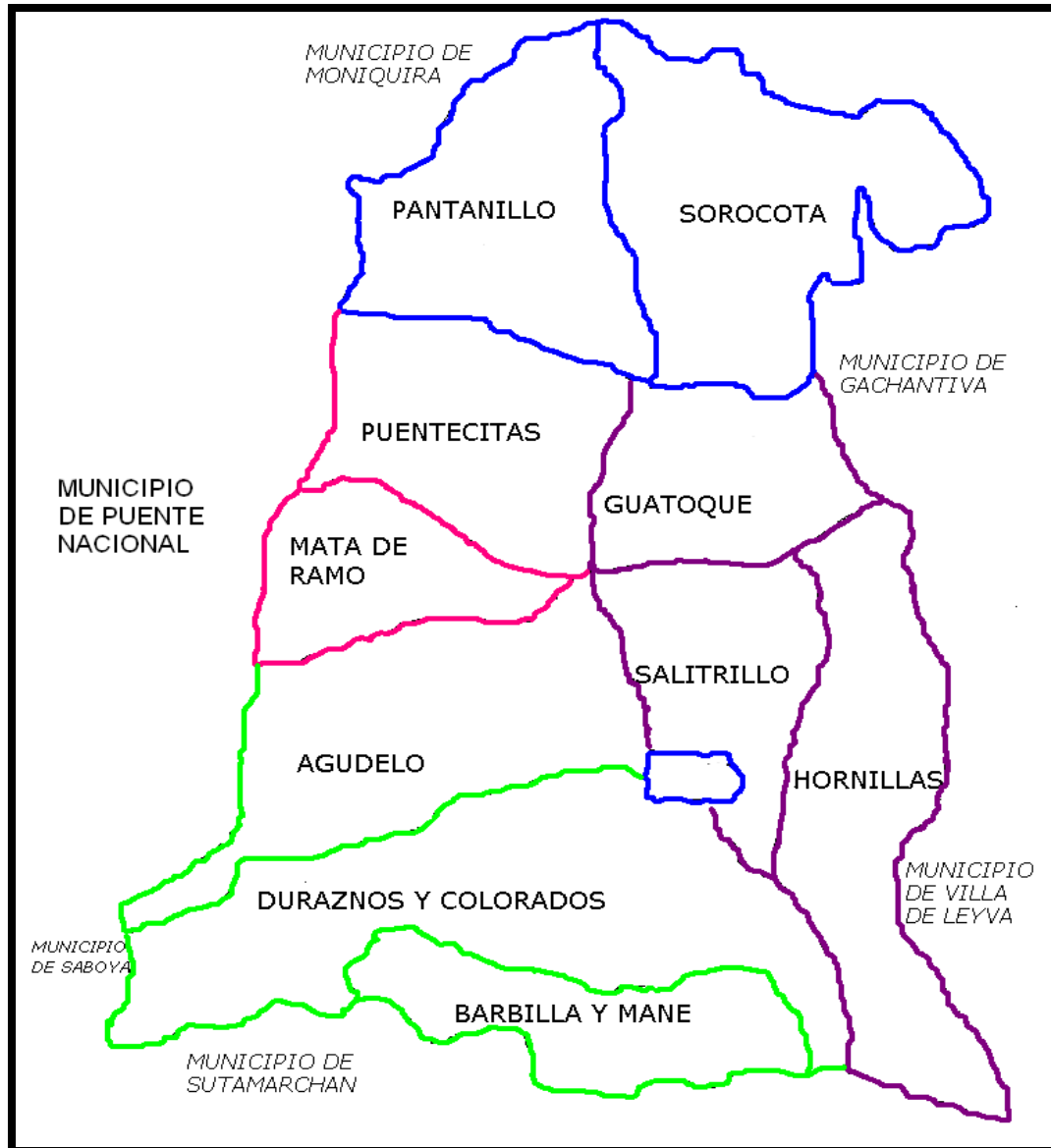
Fuente: [Instituto Geográfico Agustín Codazzi](#)






PLAN DE DESARROLLO
"CON HONESTIDAD Y TRABAJO SANTA SOFÍA PROGRESA 2012-2015"

Grafica 2 División Política Municipal



Fuente: Secretaria de Planeación Municipal



PLAN DE DESARROLLO
"CON HONESTIDAD Y TRABAJO SANTA SOFIA PROGRESA 2012-2015"

5.1 Sector Urbano

El sector urbano del municipio de Santa Sofía fue determinado por el perímetro urbano establecido por el Acuerdo municipal No. 016 de Septiembre 06 de 1997, en donde se modifica y es identificado bajo los siguientes límites: "Por el sur parte de un punto de referencia señalado con el número uno (1) ubicado a la orilla de un pequeño puente sobre la quebrada de Palonegro a veinte (20) metros de la casa de habitación del señor Simón Morales, voltea hacia el oriente por todo el margen de la rivera de la mencionada quebrada hasta la unión con la quebrada Bengala, sigue aguas abajo doscientos (200) metros hasta dar al segundo punto de referencia situado a la orilla de dicha quebrada formando una línea perpendicular con la casa de Rudolfo Ruiz, de este punto voltea hacia el norte en recta pasando por los predios de Darío Malangón, Luis Cruz, Pedro González, Tulio González, hasta encontrar un punto de referencia señalado con el número tres (3), sobre una piedra natural ubicada al nororiente cien metros (100) abajo de la casa de Eduardo Malangón, voltea hacia el occidente en línea recta hasta encontrar el cruce de la circunvalar y la carretera Santa Sofía, Moniquirá que corresponde al cuarto punto de referencia (4) de ahí en adelante se tomarán cien (100) metros del margen de la circunvalar, pasando por los predios de Cayetano Gamba, Luis González, José Agustín Cortés, Silvio Sáenz, Rogelio Cristóbal Suárez, Samuel Naranjo, Instituto Agrícola, Rubén Fino, Municipio, Oliverio Pinzón y Luis Russi hasta encontrar el punto de partida y encierra"².

5.2 Descripción de los Límites Municipales

Los límites municipales se encuentran reseñados en el acta de deslindes, proyecto de ordenanza de 1972³, tal como se presenta en la siguiente tabla

Tabla Descripción límites municipales.

MUNICIPIO LIMITE	LIMITES
Sutamarchán	Partiendo de la desembocadura de la quebrada Santuario (ó Valle), en el río Sutamarchán, lugar de concurso de los municipios de Santa Sofía, Sutamarchán y Leiva, se sigue por la quebrada Santuario aguas arriba hasta donde le desemboca la cañada Barranco La Rupa ; por estas aguas arriba hasta su nacimiento en la loma La Puntilla ; se continua hasta la quebrada El Valle, por esta quebrada aguas arriba, hasta donde le confluye la quebrada Mane ; por esta aguas arriba hasta su nacimiento ; se continua hasta la piedra La Plancha, en la Cuchilla Peña Blanca, lugar de concurso de los municipios de Santa Sofía, Sutamarchán y Saboyá.
Saboya	Partiendo del portachuelo, cruce del camino antiguo que de Saboyá conduce a Santa Sofía, en el cerro Limatón, lugar de concurso de los municipios de Saboyá y Santa

² Tomado del Acuerdo No. 016 de Septiembre 06 de 1997. Artículo primero.

³ IGAC. Tunja.



PLAN DE DESARROLLO
"CON HONESTIDAD Y TRABAJO SANTA SOFIA PROGRESA 2012-2015"

	Sofía en el límite con el departamento de Santander, se sigue por el filo de la cuchilla Peña Blanca, en dirección general sur (S), hasta encontrar la piedra La Plancha, frente al nacimiento de la cañada Mane, lugar de concurso de los municipios de Saboyá, Santa Sofía y Sutamarchán.
Moniquirá	Partiendo de la desembocadura de la quebrada Martín en el río Moniquirá, lugar de concurso de los municipios de Moniquirá, Santa Sofía y Gachantiva ; se sigue por la quebrada Martín aguas arriba hasta su nacimiento en peña Amarilla en la Cuchilla de Granadillo, lugar de concurso de los municipios de Moniquirá y Santa Sofía en límite con el departamento de Santander.
Gachantiva	Partiendo de la confluencia de los ríos Sutamarchán y Cane, lugar del concurso de los municipios de Gachantiva, Santa Sofía y Leyva, se sigue por el río Sutamarchán, que desde allí toma nombre de río Moniquirá, aguas abajo de la desembocadura de la quebrada Martín, lugar de concurso de los municipios de Gachantiva, Santa Sofía y Moniquirá.
Villa de Leyva	Partiendo de la confluencia de la quebrada Santuario en el río Sutamarchán, lugar de concurso de los municipios de Santa Sofía, Leyva y Sutamarchán ; se continúa por el río Sutamarchán aguas abajo hasta su confluencia con el río Cane ; lugar de concurso de los municipios de Santa Sofía, Leyva y Gachantiva.
Puente Nacional (Santander)	Partiendo de la cuchilla del Granadillo, lugar de concurso de los municipios de Santa Sofía, Moniquirá y Puente Nacional, se continúa por la cuchilla del Granadillo límite con el Departamento de Santander, pasando por la vereda de Peña Blanca del Municipio de Puente Nacional, sigue por la serranía de fandiño hasta el lugar de concurso del portachuelo, cruce del camino antiguo que de Saboyá conduce a Santa Sofía, en el cerro Limatón, lugar de concurso de los municipios de Saboyá y Santa Sofía en el límite con el departamento de Santander,

Fuente : IGAC, Tunja.



PLAN DE DESARROLLO
"CON HONESTIDAD Y TRABAJO SANTA SOFIA PROGRESA 2012-2015"

6. RESEÑA HISTORICA:

El Municipio de Santa Sofía, fue fundado en el año de 1809 y erigido como municipio en 1906, hace parte de la provincia de Ricaurte del Departamento de Boyacá, está situado en el centro del país, en la cordillera oriental de los Andes; cuenta con una superficie de 78 km². Limita por el Norte con el municipio de Moniquirá, por el Sur con Sutamarchán, por el oriente con Gachantivá y Villa de Leyva y por el Occidente con Saboya y Puente Nacional.

Se encuentra dividido en: la cabecera municipal y la zona rural con 10 veredas: Barbilla y Mane, Hornillas, Durazos y Colorados, Agudelo, Guatoque, Puentecitas, Mata de Ramo, Pantanillo, Sorocotá y Salitrillo.

Santa Sofía fue fundada por los Españoles, con el nombre de Guatoque (que significa "Quebrada del Monte"), por disposición del virrey Amar y Borbón. El maestro Juan González Tenorio levantó una ermita en los confines de Sutamarchán y Moniquirá. La pequeña capilla fue utilizada por los religiosos de Santo Domingo (que residían en el convento de Santo Eccehomo, a corta distancia de Guatoque). Entorno a los oficios religiosos se fue generando un asentamiento urbano que en todo caso no era considerado una parroquia (hacia la parte de Sutamarchán). Se requirió de los esfuerzos de la población y de las gestiones del Señor Clemente Robayo para que se litigara ante los gobiernos civil y eclesiástico en pro del reconocimiento del nuevo poblado. Tal aprobación de la parroquia de Guatoque se consiguió por medio de un decreto expedido en Santafé de Bogotá el 10 de Enero de 1810. En 1857 el pueblo, que pertenecía a la provincia de Vélez pasó a formar parte integrante de Boyacá. En 1906 sus habitantes solicitaron al gobierno departamental y nacional el cambio de nombre por el actual, en nombre de Doña Sofía Angulo de Reyes, esposa del entonces Presidente de la República, Rafael Reyes.

7. DIMENSION POBLACION:

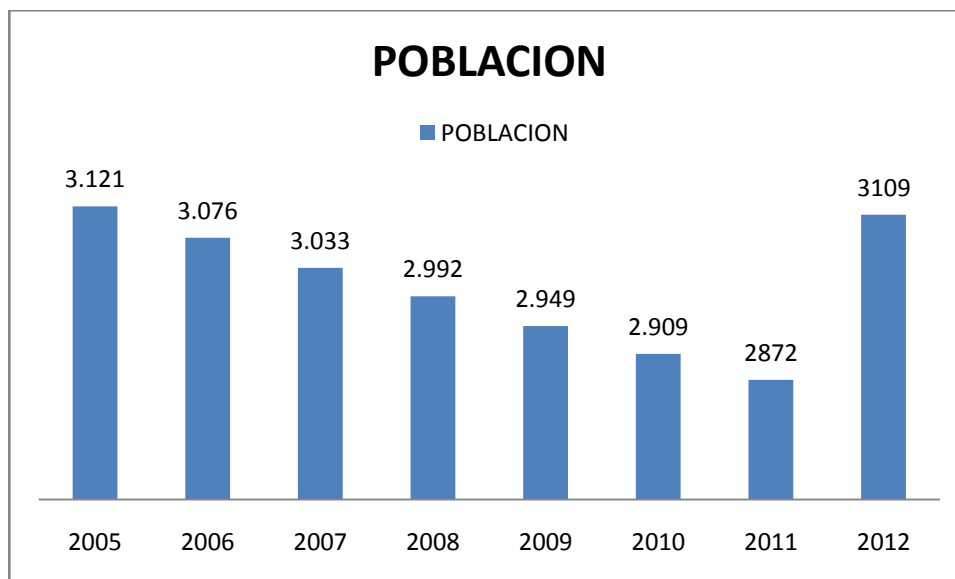


**PLAN DE DESARROLLO
"CON HONESTIDAD Y TRABAJO SANTA SOFIA PROGRESA 2012-2015"**

7.1 Tamaño

Según la información suministrada por la oficina del SISBEN, el municipio de Santa Sofía, tiene una población de 3.109 habitantes para el año 2012, distribuida en 1566 mujeres y 1543 hombres, de los cuales residen en la parte urbana 909 personas (461 mujeres, 448 hombres) y 2200 personas en el área rural (805 mujeres y 797 hombres)

Gráfica 3. Población Total del Municipio de Santa Sofía



Fuente: Oficina SIBEN Santa Sofía

AÑO	2005	2006	2007	2008	2009	2010	2011	2012
POBLACION	3.121	3.076	3.033	2.992	2.949	2.909	2872	3109

Fuente: Oficina SIBEN Santa Sofía

7.2 Crecimiento



PLAN DE DESARROLLO "CON HONESTIDAD Y TRABAJO SANTA SOFÍA PROGRESA 2012-2015"

El diagnóstico de salud es muy importante para que el Alcalde tome las decisiones relacionadas con la salud y el bienestar de la comunidad; igualmente, es una herramienta en materia de salud que sirve de apoyo a sus colaboradores, a representantes de la comunidad, a los veedores comunitarios y a la población en general, según el RUAF se presentaron en el municipio durante el año 2011 un (1) nacimientos y 9 defunciones.

Tabla No 02 INDICADORES BÁSICOS CRECIMIENTO POBLACIONAL	
EVENTO	2010
% Natalidad	16.29 x 1000
% Fecundidad	20.67 x 1000
% Mortalidad	14.28 x 10000
% Mortalidad infantil	0 x 1000 nv
% Mortalidad perinatal	0 x 1000 nv
% Razón mortalidad materna	0 x 1000

Fuente: Registros de estadísticas vitales ESE.

Para identificar cuáles son los problemas de salud que se presentan en el Municipio, se hace un Análisis de la mortalidad, de la natalidad y de la morbilidad. Para su análisis se tiene en cuenta los datos estadísticos de las instituciones de salud, del Departamento Nacional de Estadística (DANE) y lo que la comunidad exprese como problemas sentidos de salud.

7.2.1 Natalidad



PLAN DE DESARROLLO

"CON HONESTIDAD Y TRABAJO SANTA SOFIA PROGRESA 2012-2015"

La tasa bruta de natalidad para el año 2011 fue de 1 nacidos vivos por cada 1000 habitantes, cifra que se encuentra baja debido a que la IPS del Municipio no tiene habilitado la atención del parto desde el año 2007.

Tabla No 03 NATALIDAD EN RELACION AL NUMERO DE MATERNAS POR AÑO, 2008 - 2011

Año	Total Gestantes	Tasa de natalidad x 1000 habitantes
2008	49	17.3
2009	34	13.6
2010	31	16.29
2011	39	19.5

Fuente: Datos suministrados por ESE CSB.


Al no disponer de datos significativos para el municipio en cuanto a Natalidad debido a que el servicio de atención del parto y del recién nacido se deshabilito por la secretaria de salud, se presenta el balance del numero de maternas durante el año, configurando de esta manera la tasa de natalidad si el producto final de la gestación y la intervención misma se llevara a cabo en la IPS Municipal.

Tabla 04. NACIMIENTOS TIEMPO DE GESTACION AREA DE RESIDENCIA DE LA MADRE

AÑO	TIEMPO DE GESTACION	FRECUENCIA		AREA URBANA	AREA RURAL
		No. Casos	%		
2011	De 15 a 20	19	40.4	10	37
	De 21 a 25	7	14.8		
	De 26 a 30	7	14.8		
	De 31 a 35	10	21.2		
	Mas de 36	4	8.5		
TOTAL		47	100 %	47	

Fuente: datos estadísticas vitales y consultas PYP ESE.

7.2.2 Mortalidad



PLAN DE DESARROLLO

"CON HONESTIDAD Y TRABAJO SANTA SOFIA PROGRESA 2012-2015"

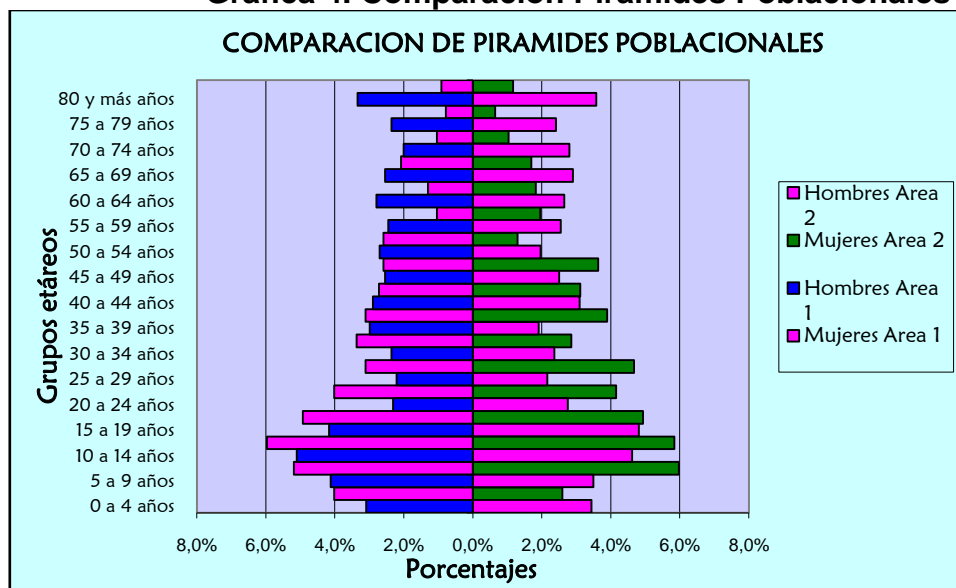
El comportamiento del año 2011 se presenta en el siguiente cuadro

Tabla No 05 CASOS MORTALIDAD SEGÚN GRUPO ETAREO Y GENERO				
GRUPOS DE EDAD	FRECUENCIA		MORTALIDAD GENERAL POR GENERO	
	NUMERO DE CASOS	%	MASCULINO	FEMENINO
MENORES DE 1 AÑO	0	0	0	0
1 A 4 AÑOS	0	0	0	0
5 A 14 AÑOS	0	0	0	0
15 A 44 AÑOS	0	0	0	0
45 A 64	1	10%	1	
MAYOR DE 65 AÑOS	8	80%	5	3
SIN DATO				
TOTAL	9		6	3


Fuente: Oficina de Epidemiología SESALUB, estadísticas vitales, RUAF.

7.3 Estructura

Gráfica 4. Comparación Pirámides Poblacionales



Fuente: SICAPS



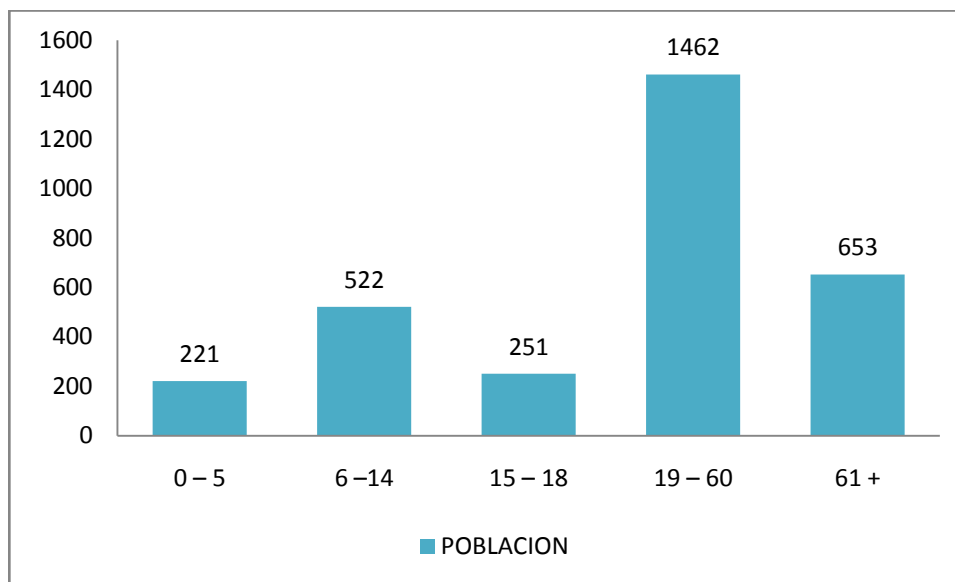
PLAN DE DESARROLLO


"CON HONESTIDAD Y TRABAJO SANTA SOFÍA PROGRESA 2012-2015"

Como se muestra en la gráfica No 4, la población con mayor representatividad dentro del municipio se encuentra entre los 5 y 19 años de edad, también se observa cómo con la edad va aumentando la frecuencia de las personas del área rural.

RANGO	TOTAL
0 – 5	221
6 –14	522
15 – 18	251
19 – 60	1462
61 +	653
Total	3109

Gráfica 05 Grupos Etáreos





PLAN DE DESARROLLO

"CON HONESTIDAD Y TRABAJO SANTA SOFIA PROGRESA 2012-2015"

Se observa un notorio incremento en los índices de los Adultos mayores, lo que va a la par con la tendencia departamental y nacional, y una disminución en la Primera infancia, debido a factores económicos, sociales y culturales, que han generado un descenso de la natalidad, el incremento de la migración de la población en edad productiva hacia otros municipios y departamentos que les brinda mejores opciones de vida.

En cuanto al número de personas en calidad de desplazados y víctimas de la violencia (Ley1448 de 2011) según reporte de la Personería Municipal se encuentran un total de 22 personas (12 mujeres y 10 hombres) ubicados en las veredas de Guatoque, Hornillas y Centro.

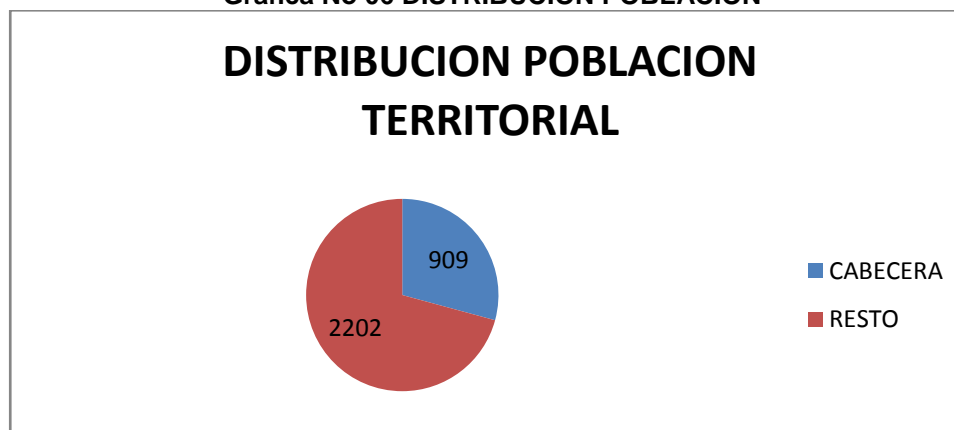
7.4 Distribución

La población del municipio se encuentra distribuida en el sector urbano o cabecera y sector rural, así:

Tabla 07. Distribución de la Población en el municipio de Santa Sofía.			
	HOMBRES	MUJERES	TOTAL
CABECERA	448	461	909
RESTO	1095	1105	2202
	1543	1566	3109

Fuente: SISBEN MUNICIPAL

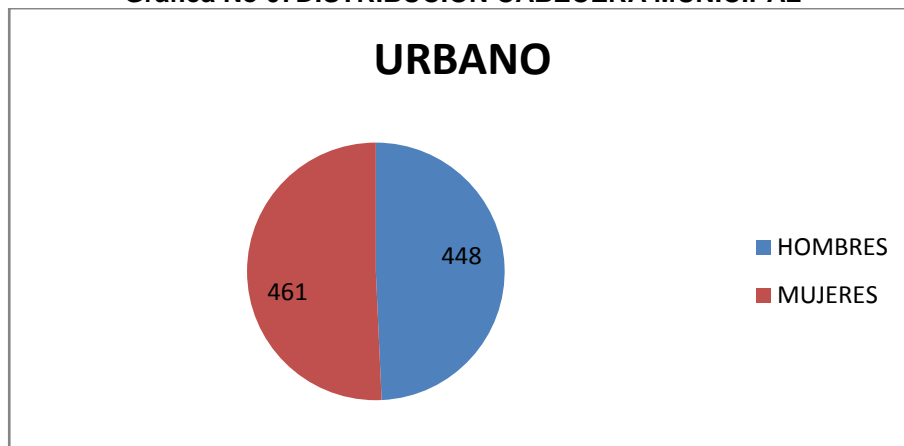
Grafica No 06 DISTRIBUCION POBLACION



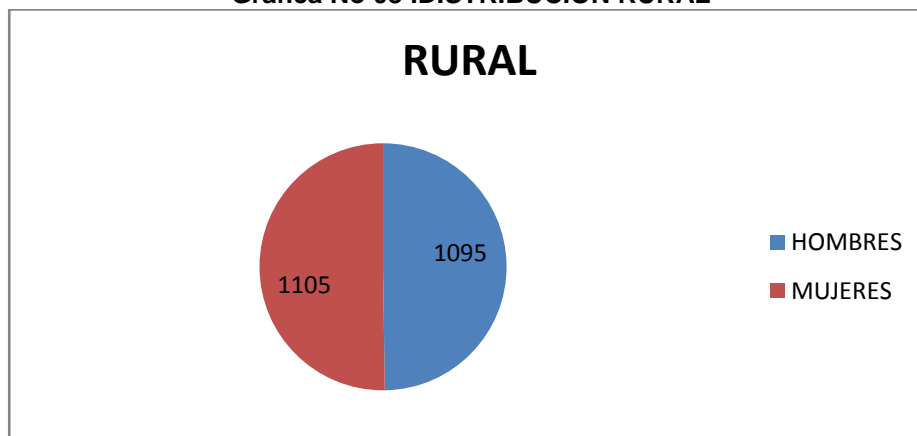


PLAN DE DESARROLLO
"CON HONESTIDAD Y TRABAJO SANTA SOFIA PROGRESA 2012-2015"

Grafica No 07 DISTRIBUCION CABECERA MUNICIPAL



Grafica No 08 .DISTRIBUCION RURAL



Se observa que la población del municipio de Santa Sofía es mayor en el sector rural debido a que este municipio es netamente agrícola, al auge de los invernaderos y las pocas opciones de trabajo que ofrece el sector urbano.

7.5 Movilidad

El Municipio de Santa Sofía en la actualidad no presenta fenómenos de desplazamiento forzado o movilizaciones temporales asociados a la presión de grupos armados al margen de la ley.



PLAN DE DESARROLLO
"CON HONESTIDAD Y TRABAJO SANTA SOFIA PROGRESA 2012-2015"

8. DIMENSION AMBIENTE NATURAL

8.1 Medio Ambiente y Recursos Naturales Renovables

8.1.1 El Territorio Municipal

El municipio de Santa Sofía se localiza en el flanco occidental de la cordillera oriental de la República de Colombia, en la Provincia de Ricaurte, a 57 Km de la ciudad de Tunja, capital del departamento de Boyacá, 15 Km de Villa de Leyva y 22 Km de Moniquirá ; está limitado al norte con el municipio de Moniquirá, al oriente con Gachantiva, al suroriente con Villa de Leyva, al sur con Sutamarchán, al suroccidente con Saboyá, que hace parte de la provincia de occidente y al occidente con Puente Nacional, este último municipio que pertenece al departamento de Santander.

El área total del municipio es de 78 Km², compuesto legalmente por diez veredas, Barbilla y Mane, Hornillas, Duraznos y Colorados, Agudelo, Guatoque, Puenteceitas, Mata de Ramo, Pantanillo, Sorocotá y Salitrillo; se localiza en las siguientes planchas : 170-IV-B, 170-IV-D y 190-II-B a escala 1 :25000 del Instituto Geográfico "Agustín Codazzi". Se encuentra en los pisos térmicos frío a medio húmedo montano bajo, con una temperatura que oscila entre los 8 y 19°C y una precipitación promedio anual de 1178.69 mm.

La cabecera municipal esta localizada a 2387msnm y su territorio se encuentra en las siguientes coordenadas 5°39´ de latitud norte y 73°37´ de longitud al oeste del meridiano de Greenwich.

El municipio posee una topografía ligeramente inclinada a moderadamente escarpada ; dentro de los principales accidentes geográficos están, al occidente la cuchilla de Peña Blanca y la serranía de Fandiño, sobre la cota de 3000 msnm, en el sector suroriental el Hoyo de La Romera, sobre la cota de 2300 msnm; su sistema de drenaje hace parte de la cuenca del río Sutamarchán/Moniquirá, el cual demarca el límite oriental y al cual vierten sus aguas las quebradas que atraviesan el municipio en sentido W-E.

Dentro de los sitios de mayor interés turístico están de sur a norte, en la margen del río, Salto Chiquito, Cueva de La Fábrica, Hoyo de la Romera, Cueva del Ayal, Paso swlAngel, Piedra Movidad, Cuevoteka y en la región occidental están las Cuevas del Indio y La Chapa ; además el ecosistema de sub-páramo correspondiente a la Cuchilla de Peña Blanca. Todas las condiciones de espectacularidad en el paisaje de Santa Sofía, hacen que el municipio tenga potencial para desarrollar el ecoturismo, actividades como el Rapel, la espeleología, el camping o simplemente las caminatas ecológicas por diversos senderos, ya sean de páramo o cerca del río podrían generar un renglón muy importante de su economía.



**PLAN DE DESARROLLO
"CON HONESTIDAD Y TRABAJO SANTA SOFÍA PROGRESA 2012-2015"**

8.1.2 Análisis Climático

El clima es importante desde el punto de vista físico-biótico por su directa intervención en la evolución de los suelos y el paisaje. Además por ser uno de los elementos necesarios para la determinación de amenazas naturales y desde el punto de vista socioeconómico por su influencia en la decisión de utilización de las tierras para determinados usos.

La caracterización climática del Municipio se realiza mediante el análisis de los parámetros de precipitación, temperatura, humedad relativa, evaporación y brillo solar; los dos primeros permiten clasificar el clima de una zona, en tanto que los otros se presentan como atributos caracterizadores de las unidades ya definidas.

8.1.2.1 Temperatura

La temperatura media del aire presenta variaciones determinadas por la altitud, teniéndose valores de 16°C en el casco urbano del Municipio, entre las cotas de 2300 a 2400 m.s.n.m, disminuyendo a valores medios entre 8 a 10°C hacia la Cuchilla de Peña Blanca extremo occidental del Municipio. Los valores en el casco urbano poseen muy poca variación durante el año fluctuando entre 15.8 y 16.5°C.

La temperatura máxima se encuentra en el sector oriental del municipio, parte baja (río Sutamarchán/Moniquirá), alcanzando valores de 18.1°C y temperaturas mínimas en el sector de Peña Blanca, con valores de 8 a 10°C.

8.1.2.3 Humedad Relativa

En la estación de Santa Sofía las variaciones entre el mínimo (70% para el mes de Agosto) y el máximo (76% para el mes de Noviembre) son tan solo del 6% y en general refleja los períodos de máxima y mínima precipitación observados en toda el área del municipio.

8.1.2.4 Brillo Solar

Se tienen datos de la estación Villa de Leyva, representativa de la parte sur del municipio, el número de horas de brillo solar se halla influenciado en la zona en gran medida por la precipitación en los diferentes meses del año, es así que para el periodo seco se dan los mayores datos de insolación (meses de Diciembre a Enero) con valores de 181.2 Hrs y 203.2 Hrs respectivamente. En tanto la temporada lluviosa se caracteriza por presentar valores mínimos (meses de Abril a Mayo principalmente), con valores de 116.9 y 126.6 Hrs respectivamente. El promedio anual es de 1769.5 Hrs que equivale a 4.85 Hrs/día.

8.1.2.5 Evaporación



PLAN DE DESARROLLO

"CON HONESTIDAD Y TRABAJO SANTA SOFIA PROGRESA 2012-2015"

Este parámetro está influido por diversos factores, entre los que están el tipo de suelo, la temperatura, el brillo solar y la precipitación entre otros. Se tienen registros de las estaciones Santa Sofía y Villa de Leyva, representativos para la parte sur del municipio (Vdas Durazos y Colorados, Barbilla y Mane y Hornillas). En el casco urbano la evaporación anual es de 1456 mm, en tanto en Villa de Leyva es de 1305.2 mm año.

La mayor evaporación se presenta en Agosto (134.7 mm) y la mínima en Mayo (101.7 mm), lo que refleja una variación mínima durante el año, pero que sin embargo es un indicador de los meses de sequía (Diciembre a Febrero y Agosto a Septiembre).

La evaporación es un indicador natural del balance hídrico y nos permite obtener las deficiencias o excesos de la humedad del suelo. En la estación de Santa Sofía la precipitación es de 1030 mm, menor que la evaporación que es de 1456 mm, lo que indica las condiciones de sequedad de la zona sur del municipio límites con Villa de Leyva y Sutamarchán.

Sin embargo se debe tener en cuenta que estos factores determinantes del clima han sido alterados por los diferentes fenómenos climáticos, especialmente el fenómeno de la niña ocurrido entre los años 2010-2011, cuya causa principal es el calentamiento global asociado a factores de contaminación ambiental.

8.1.3 Recursos Hídricos

La red hidrográfica del municipio de Santa Sofía está conformada por la Cuenca del río Moniquirá, también llamado río Sutamarchán en los primeros kilómetros de su recorrido; este río atraviesa el Municipio de sur a norte, demarcando el límite oriental con el Municipio de Gachantiva y Villa de Leyva, a este río vierten sus aguas, las quebradas que atraviesan el Municipio en sentido oeste-este.

La mayor parte de los cuerpos de agua nacen en la cuchilla de Peña Blanca y serranía de Fandiño, por encima de la cota de 2800 m.s.n.m.. Dentro de las corrientes hídricas importantes se destacan las quebradas (de sur a norte) El Valle, Santuario, Palonegro, Bengala, Salitrillos, Guatoque, De Piedras, Honda y Martín.

El drenaje es de tipo subparalelo a subdendrítico, en donde los cursos de agua corren más o menos paralelos entre sí, estos patrones de drenaje son característicos de rocas impermeables, como las que en su mayoría afloran en el municipio. En la zona el drenaje presenta densidades que varían de orden 1 a 6 (según Horton). El 65% de estos cauces se consideran perennes y el 35% restante son de tipo intermitente o cauces de invierno.

En el sector occidental del municipio, las fuertes pendientes, mayores a 25%, conforman una red hídrica turbulenta en períodos relativamente cortos, cuyas quebradas en los quiebres de pendiente, por debajo de la cota de 2600 m.s.n.m., durante las crecidas se desbordan dejando al lado coluvios de remoción. En la zona donde afloran las calizas de la Formación Tablazo, ocurre un fenómeno de drenaje subterráneo, en donde algunas quebradas como la Culeca (sector Puentecitas) se desvían a través de cavernas, generando ríos subterráneos estacionales.



PLAN DE DESARROLLO

"CON HONESTIDAD Y TRABAJO SANTA SOFÍA PROGRESA 2012-2015"

Con respecto al uso del recurso hídrico a nivel municipal, se tiene que este no es permanente debido a la intermitencia de los cauces, los que presentan utilidad conforme al régimen bimodal de las lluvias, manifestado en los aspectos climáticos del municipio, con dos períodos lluviosos de Marzo a Mayo y de Octubre a Noviembre. El máximo consumo se presenta en el casco urbano, existen 308 viviendas, con un consumo promedio por familia de 25 m³/mes y en total de 73500 m³/año, en menor cantidad se tiene el consumo de agua para labores agropecuarias.

La fuente de abastecimiento de agua para el casco urbano proviene de las quebradas La Cruz y El Moral, captadas por la represa (área aproximada de 1.02 Ha), localizada a una altura de 3100 m.s.n.m., el agua es transportada por gravedad hasta los tanques de almacenamiento, en donde se encuentra la planta de tratamiento y de ahí pasa a ser distribuido hasta el casco urbano (caudal promedio de 6.7 lt/seg).

A nivel rural, las veredas disponen de acueducto, en estado regular, las veredas de Guatoque y Pantanillo cuentan con planta de tratamiento con un sistema de filtro lento, en las demás la calidad es de regular a mala, los principales contaminantes de las quebradas en el municipio, lo constituyen los agroquímicos y aguas residuales.

Embalse Acueducto Centro



Fuente Concejo Municipal



PLAN DE DESARROLLO
"CON HONESTIDAD Y TRABAJO SANTA SOFIA PROGRESA 2012-2015"



Fuente Concejo Municipal

Tabla No 8 Utilización de las fuentes hídricas para consumo humano.

VEREDA / SECTOR	FUENTE O ABASTECIMIENTO
Vda. Hornillas	Acueducto quebrada El Valle
Sector Pantanillo	Acueducto quebrada Paramera
Sector Salitrillo	Acueducto quebradas El Camelo y Moral
Vda. Agudelo	Acueducto quebradas La Cruz, Bengala y Camelo
Mata de Ramo	Acueducto quebrada El Moral
Sector Puentecitas	Acueducto quebradas De Piedras y La Culeca
Vda. Sorocotá	Acueducto quebrada Honda

Fuente : EOT

Existen dos distritos de riego, en la vereda Sorocotá y en el sector de Salitrillo, de las quebradas Honda y Camelo que son utilizados para el riego de cultivos de arveja, habichuela, tomate y frutales principalmente.



PLAN DE DESARROLLO
"CON HONESTIDAD Y TRABAJO SANTA SOFÍA PROGRESA 2012-2015"

8.1.3.1 Cuenca hidrográfica del río Moniquirá.

Esta cuenca cubre una amplia región que se extiende desde el municipio de Ráquira hasta Moniquirá, y en el que se integran los municipios de Tinjacá, Sutamarchán, Santa Sofía y Villa de Leyva.

En el nacimiento recibe el nombre de río Ráquira, cerca al municipio del mismo nombre, a una altura aproximada de 2200 m.s.n.m.; después de la población de Tinjacá adopta el nombre de río Sutamarchán atravesando el municipio del mismo nombre y en Santa Sofía en donde a partir de la confluencia del río Cane, es llamado río Moniquirá.

En general la cuenca del río Moniquirá en el municipio de Santa Sofía, se caracteriza por encontrarse en una región bastante quebrada, con alturas que oscilan entre los 2000 y 3400 m.s.n.m. y en la que muchas corrientes menores son de carácter estacional. El uso del suelo es principalmente agrícola con gran extensión de pastos y esporádicas zonas altamente erosionadas.

El área de la cuenca es de 344 Km², con una longitud de 35 Km aproximadamente; en el municipio el cauce del río presenta un ancho aproximado de 7 m; dentro de los datos hidráulicos vale anotar que el caudal promedio es de 1.220 m³/seg y la socavación de 2.50 m.

El cauce presenta una sinuosidad moderada a alta, en la mayor parte de su recorrido por el municipio es estrecho y arqueado, limitado por fuertes escarpes de caliza, que lo encañonan; en algunos tramos en donde vierte sus aguas la quebrada El Espartillal y en el sector de Las Vegas, el cauce es amplio con orillares.

Este río recibe las aguas de todas las corrientes en el municipio, entre las más importantes están las quebradas El Valle, Santuario, Palonegro, Bengala, Salitrillo, Guatoque, Camelo, De Piedras, Honda y Martín.

Análisis de los parámetros físico-químicos, en el río, muestran las siguientes características : La temperatura oscila entre 8 y 22.6°C; las aguas son neutras tendiendo a la basicidad (pH de 6.0 en promedio); la mayoría de los afluentes del río presentan una alta conductividad (por encima de 150 umho/cm) indicando la eutotricación de sus aguas; en la quebrada Guatoque, se presenta una dureza de 126 mg/l, lo que indica que se encuentran dentro de la categoría de aguas suaves; los parámetros de contenido de hierro, amonio, nitrato y nitritos, están por debajo de la norma, para agua potable; los valores de DBO oscilan entre 1 y 3 mg/l, encontrándose dentro de la categoría de situación aceptable.



PLAN DE DESARROLLO
"CON HONESTIDAD Y TRABAJO SANTA SOFÍA PROGRESA 2012-2015"

8.1.3.2 Microcuenca de la quebrada El Valle.

La microcuenca de la quebrada El Valle, también llamada quebrada Mane en la parte alta, marca el límite entre los municipios de Sutamarchán y Santa Sofía, desde una altura de 2400 m.s.n.m. hasta su nacimiento a 3400 m.s.n.m. en la Cuchilla Peña Blanca. Esta quebrada atraviesa las veredas Barbilla y Mane.

Esta microcuenca se caracteriza por ser alargada y estrecha, tiene un área total de 4.1 Km², con una longitud de 6.25 Km; nace a una altura de 3400 m.s.n.m., en la divisoria de agua (Cuchilla de Peña Blanca) y confluye al río Sutamarchán a una altura de 2000 m.s.n.m., su pendiente media es del 13%; el caudal promedio es de 0.022 m³/seg.

En la parte alta de la microcuenca, las condiciones de humedad e infiltración son buenas (mayores a 300mm/año), mientras que la parte baja se caracteriza por las malas condiciones, existe escasez de agua, el clima corresponde a bosque seco montano bajo, en donde es manifiesta la aridez del área, secando las corrientes durante los meses de Enero a Abril principalmente.

De esta fuente toman en la actualidad los acueductos de las veredas Barbilla y Mane y Hornillas, siendo la calidad del agua de regular a mala, ya que no tienen ningún tipo de tratamiento y en la parte media a alta esta siendo contaminada con residuos de agroquímicos⁴.

8.1.3.3 Microcuenca de la quebrada Santuario.

Esta localizada en el extremo sur del municipio, el cauce esta marcando el límite con el municipio de Sutamarchán, en 2.8 Km; desde el punto donde confluye al río Sutamarchán hasta aguas arriba, en donde le confluye la cañada Barranco y por ésta aguas arriba hasta su nacimiento.

El área de esta microcuenca es de 3.8 Km²; la quebrada nace a una altura de 2650 m.s.n.m., tiene una longitud 5.25 Km, con una pendiente promedio de 11.2%; el caudal promedio es de 0.040 m³/seg. Sus aguas son utilizadas preferencialmente para el riego de los cultivos cercanos al cauce, vereda Hornillas.

Esta microcuenca se ubica en el clima de bosque seco montano bajo, sus cauces son intermitentes, dadas las condiciones de sequedad, atraviesa tierras eriales, la erosión está difundida en sus laderas, escurrimiento difuso y erosión en surcos principalmente.

⁴ Datos obtenidos mediante encuestas veredales en el desarrollo del EOT, municipio de Santa Sofía.



PLAN DE DESARROLLO
"CON HONESTIDAD Y TRABAJO SANTA SOFIA PROGRESA 2012-2015"

8.1.3.4 Microcuenca de la quebrada Salitrillo.

Esta microcuenca se localiza en las veredas Duraznos y Colorados, Agudelo Arriba y Abajo y Hornillas, en su vertiente occidental recibe las aguas de las quebradas Palonegro, Bengala, Bolívar, La Cruz y Tambor, en la parte oriental posee tributarios cortos del Alto de la Romera, menores a 0.8 Km; el área total que abarca es de 21.7 Km², que representa el 27.8% del área municipal.

En la parte baja de esta microcuenca existen cauces que corren en sentido sur-norte, bordeando el Alto de la Romera (sector occidental), hasta confluir al río Moniquirá, marcando el contacto geológico entre las Formaciones Ritoque y Paja; los cauces están en su mayoría encajonados en todo su recorrido, sus laderas están afectadas por una intensa erosión, en la margen derecha presenta cárcavamiento y en la zona próxima al río Moniquirá existen deslizamientos activos.

Su cauce principal tiene una longitud de 10.3 Km, que corresponde a la quebradas Palonegro y Salitrillo en la parte baja, con una pendiente promedio del 7%; el caudal medido a la altura de 2000 m.s.n.m. es de 0.096 m³/seg; sus aguas en este sector son poco utilizadas, debido al encajonamiento que tiene en todo su recorrido.

A continuación se hace una descripción de las microcuencas de las quebradas Palonegro, Bengala y La Cruz, que forman parte de esta microcuenca de la quebrada Salitrillos.

8.1.3.5 Microcuenca de la quebrada Palonegro.

Se caracteriza por ser estrecha, posee escasos afluentes y esta muy encajonada, va paralela a la microcuenca de la quebrada Bengala a la cual se une en la zona próxima al casco urbano (200 m abajo de la vía que conduce a Villa de Leyva). El área hasta la confluencia con la quebrada Bengala es de 3.6 Km².

La quebrada Palonegro nace a una altura de 3100 m.s.n.m., tiene una longitud de 6.0 Km, en la parte alta recibe el nombre de quebrada Carbón; la pendiente oscila entre 1% y 11.6%; el caudal promedio mediante aforos hechos aguas arriba del puente, en la carretera Santa Sofía-Villa de Leyva, da valores de 0.037 m³/seg en promedio. Sus aguas son derivadas para surtir los acueductos de la vereda Duraznos y Colorados.

8.1.3.6 Microcuenca de la quebrada Bengala.

Esta microcuenca tiene forma alargada, paralela a la microcuenca de la quebrada La Cruz; se une a la quebrada Palonegro, muy cerca al casco urbano, posteriormente entrega sus aguas a la quebrada Los Salitrillos. El cauce de esta quebrada limita el sector sur del casco urbano.



PLAN DE DESARROLLO

"CON HONESTIDAD Y TRABAJO SANTA SOFÍA PROGRESA 2012-2015"

El área de esta microcuenca es de 4.2 Km²; el nacimiento de la quebrada Bengala está conformado por dos pequeños afloramientos de agua localizados a 3100 m.s.n.m.; tiene una longitud de 5.8 Km hasta tributar a la quebrada Palonegro; posee una pendiente media de 17.8%; el caudal promedio mediante afloros es de 0.025 m³/seg.

El agua es oscura y con gran cantidad de materiales en suspensión (desechos orgánicos), contaminada por el desagüe directo de las aguas residuales del alcantarillado urbano; esta quebrada atraviesa de W-E el Cuaternario coluvial, afectando de manera directa el posible acuífero, al cual contamina con las aguas residuales que transporta, posterior a su paso por el casco urbano.

8.1.3.7 Microcuenca de la quebrada La Cruz.

Atraviesa de W-E las veredas Agudelo Arriba, Agudelo Abajo y parte de Hornillas; esta quebrada nace en la Cuchilla de Peña Blanca a una altura de 3300 m.s.n.m. y entrega sus aguas a la quebrada Los Salitrillos, a una altura de 2150 m.s.n.m..

El área de esta microcuenca es de 3.2 Km²; tiene una longitud de 8.0 Km y un ancho aproximado de 2.5 m; su pendiente media es de 13%; el caudal promedio es de 0.049 m³/seg. En épocas de estiaje desaparece completamente su caudal.

Presenta un sustrato rocoso-fangoso con niveles del agua que no superan los 50 cm. Posee una vegetación protectora de cuencas, muy afectada por la invasión de cultivos. El agua es oscura con gran cantidad de materiales en suspensión, contaminada por agroquímicos y vegetación en descomposición acumulada.

Es una de las corrientes más importantes del municipio, por cuanto a 3100 m.s.n.m., sus aguas son captadas por la represa, que surte el acueducto del casco urbano; en la parte media y baja de la cuenca sus aguas son utilizadas preferencialmente para el riego de los cultivos cercanos al cauce, en menor proporción es utilizada para consumo humano por la población de la vereda Agudelo.

8.1.3.8 Microcuenca de la quebrada Guatoque.

La microcuenca de la quebrada Guatoque se localiza en la parte central del municipio (veredas Guatoque Arriba y Guatoque Abajo), recibe las aguas de las quebradas Camelo, El Moral, La Culeca y El Amarillo; esta microcuenca tiene un área total de 17.4 Km², siendo una de las de mayor cubrimiento en el municipio, representa el 22.3% del área total.



PLAN DE DESARROLLO

"CON HONESTIDAD Y TRABAJO SANTA SOFIA PROGRESA 2012-2015"

La quebrada Guatoque nace a una altura de 3000 m.s.n.m., en la serranía Fandiño; tiene una longitud de 8.0 Km, su pendiente longitudinal oscila entre el 1% y el 12.2%, tiene un ancho aproximado de 3.5 m; posee un caudal promedio de 0.175 m³/seg, medido este en la parte baja, a una altura de 2100 m.s.n.m...

En algunos sectores de su parte media, entre las cotas de 2400 y 2600 m.s.n.m., en donde predomina la inestabilidad natural, los fenómenos de erosión y de remoción en masa, se encuentran bastante difundidos, evidenciados por la reptación, flujos de lodos y formación de coluvios.

Esta quebrada es la de mayor tamaño; el nivel del agua es mayor y fluye con bastante velocidad y turbulencia entre las grandes rocas (caudal máximo de 6.89 m³/seg); presenta una vegetación protectora densa, en la que sobresalen árboles de eucalipto y arbustos menores, en la parte media está siendo afectada por la extensión de cultivos y algunos pastizales. Sus aguas son aprovechadas para el riego de cultivos y consumo por parte del ganado, en las veredas Guatoque Arriba y Abajo. En la zona se acostumbra a recoger aguas lluvias en reservorios para el riego y bebederos de ganado.

Análisis de los parámetros físico-químicos de esta quebrada, concluyen que sus aguas son neutras tendientes a la basicidad, con un pH promedio de 6.0, encontrándose dentro de la categoría de situación aceptable.

Esta microcuenca está conformada por las quebradas Camelo y El Moral, afluentes principales de la quebrada Guatoque, a continuación se hace una descripción de estas dos microcuencas.

8.1.3.9 Microcuenca de la quebrada Camelo.

Hace parte de la microcuenca de la quebrada Guatoque, cubre la mayor parte de la vereda Agudelo Arriba y Guatoque Arriba; tiene un área aproximada 4.7 Km² hasta la confluencia a la quebrada Guatoque.

La quebrada Camelo nace a una altura de 3000 m.s.n.m., en el predio Encenillo; posee una longitud de 3.2 Km y una pendiente media de 10.8%; presenta un caudal promedio de 0.073 m³/seg..

Esta quebrada es de tipo intermitente, tiene caudales mínimos de 0.012 m³/seg, durante los meses de Diciembre a Marzo y Julio a Agosto; actualmente esta siendo afectada por la deforestación de sus riberas para la extensión de cultivos, sin embargo es de anotar que la UMATA a su vez esta reforestando los cauces con especies como borrachero, guayacán, Chocho, aliso, muelle y árbol loco, entre otros.

Sus aguas son derivadas para beneficio de los habitantes de las veredas Agudelo y Guatoque Arriba, en el sector de Salitrillo. Además sirve para el distrito de riego de este sector desde hace 10 años. La calidad de sus aguas es regular, debido a la intensa



PLAN DE DESARROLLO
"CON HONESTIDAD Y TRABAJO SANTA SOFIA PROGRESA 2012-2015"

actividad agropecuaria que se desarrolla en sus laderas, la cual contamina la quebrada con una importante carga de sedimentos y agroquímicos

8.1.3.10 Microcuenca de la quebrada El Moral.

Pertenece a la microcuenca de la quebrada Guatoque; esta quebrada se une a la quebrada La Culeca, antes de su confluencia a la quebrada Guatoque, en el sitio próximo a la Escuela de Guatoque Viejo, sobre la cota de 2300 m.s.n.m.; la microcuenca de la quebrada El Moral tiene 7.3 Km².

La quebrada tiene su nacimiento en la laguna de su mismo nombre, a una altura aproximada de 3050 m.s.n.m.; su longitud es de 3.8 Km y la pendiente varía de 1% a 15.7%. El caudal promedio es de 0.073 m³/seg.

Su cauce en su recorrido entalla un escarpe de contraladera estructural, atravesando un paisaje denudacional, que presenta en sus laderas fenómenos de remoción en masa como terracetos y deslizamientos, los cuales generan coluvios en su cauce y de manera local desbordamientos que cargan flujos terrosos.

Sus aguas sirven para abastecer el acueducto de las veredas de Guatoque y parte del sector de Salitrillo, su calidad es regular, está siendo contaminada en la actualidad por agroquímicos.

8.1.3.11 Microcuenca de la quebrada De Piedras.

Su cauce nace a una altura de 2900 m.s.n.m., en la serranía de Fandiño y confluye al río Monquirá, a la altura de 2000 m.s.n.m.. Esta microcuenca está conformada por afluentes, quebradas La Manga, La Hoya, El Guamal, Oscura y Puente Animas, de orden uno, siendo el cauce principal de orden tres⁵, como la mayoría de los cauces de las microcuencas principales mencionadas.

Esta microcuenca tiene un área de 8.3 Km², cubre parte de las veredas Guatoque Arriba, Guatoque Abajo y Sorocotá, su cauce marca el límite entre esta última vereda y las dos anteriores; el cauce tiene una longitud de 5.5 Km, con una pendiente media del 14%.

Es una de las fuentes principales de agua para consumo en el sector de Puentecitas, siendo su calidad de regular a mala, ya que está siendo contaminada por agroquímicos y desechos animales⁶. Las corrientes son permanentes durante el año, sin embargo existen períodos de escasez de Febrero a Marzo y de Julio a Agosto principalmente.

⁵ Clasificación de los tributarios de una cuenca, según Horton.

⁶ Datos obtenidos mediante encuestas veredales en el desarrollo del EOT, municipio de Santa Sofía.



PLAN DE DESARROLLO
"CON HONESTIDAD Y TRABAJO SANTA SOFIA PROGRESA 2012-2015"

8.1.3.11 Microcuenca de la quebrada Martín.

Esta microcuenca se localiza en el extremo norte, hace parte de los municipios de Santa Sofía y Moniquirá, marcando el límite su cauce. En esta microcuenca se presenta un cambio de drenaje con respecto a las otras microcuencas, es de tipo subdendrítico, debido a su configuración más ramificada.

La quebrada Martín nace a una altura de 2400 m.s.n.m., a ella se une la quebrada Honda a la altura de 1900 m.s.n.m. y a 1800 m.s.n.m. confluye al río Sutamarchán. El área es de 12.8 Km², tiene una longitud de 5.0 Km, con una pendiente media del 9.2%.


Atraviesa de W a E la vereda Sorocotá; abasteciendo la quebrada Honda el distrito de riego de esta vereda, construido hace tres años; esta quebrada es la fuente principal de agua para consumo en la vereda de Sorocotá, esta corriente es contaminada con agroquímicos y aguas residuales, siendo su calidad de regular a mala.

En la actualidad la extensión de cultivos, ocasiona la deforestación de riberas y daño de las áreas de nacimiento.

8.1.3.12 Drenajes directos al río Sutamarchán / Moniquirá.

Corresponden a corrientes cortas, que no sobrepasan la longitud de 3 Km, siendo la mayoría menores a 1.5 Km; nacen a alturas inferiores a 2400 m.s.n.m. y confluyen al río a la altura de 2000 m.s.n.m.; entre las quebradas se destacan, Los Zorros, El Espartillal y La Cueva, la mayoría son de orden uno, según la clasificación de Horton.

Las corrientes localizadas en la ladera oriental del Alto de la Romera, en época de verano se evidencian como zanjones y en invierno se forman torrentes, debido a las altas pendientes mayores al 25% en algunos sectores.



PLAN DE DESARROLLO
"CON HONESTIDAD Y TRABAJO SANTA SOFIA PROGRESA 2012-2015"

Tabla No 09 Morfometría de las principales corrientes en el municipio de Santa Sofía.

Corriente	Longitud (Km)	Pendiente (%)	Area (Km ²)	Kc*	Ind. Horton**	Tipo Cauce
El Valle	6.2	13.0	4.1	1.10	1	P
Santuario	5.2	11.2	3.8	1.08	1	I
Palonegro	6.0	11.6	3.6	1.09	2	P
Bengala	5.8	17.8	4.2	1.09	2	P
La Cruz	8.0	13.0	3.2	1.05	1	P
Salitrillo	10.3	7.0	21.7	1.19	3	P
Camelo	3.2	10.8	4.7	1.08	2	P
El Moral	3.8	15.7	7.3	1.09	2	P
Guatoque	8.0	12.2	17.4	1.21	3	P
De Piedras	5.5	14.0	8.3	1.12	1	I
Martín	5.0	9.2	12.8	1.19	3	P

Fuente : EOT


*Kc, corresponde al factor de forma, es un valor adimensional que nos permite conocer la forma de la cuenca y determinar con ello algunas características como la velocidad de escorrentía y permeabilidad entre otras aplicaciones.

**Corresponde a la relación del número total de ríos de un cierto orden a la de los ríos, de orden inmediatamente superior.

P : Cauce perenne; I : Cauce intermitente

Tabla No 10 Caudales de las principales corrientes del municipio

CORRIENTE	AREA** (Km ²)	CAUDAL MAXIMO (m ³ /seg)	CAUDAL MEDIO (m ³ /seg)	CAUDAL MINIMO (m ³ /seg)
El Valle	4.156	1.49	0.022	0.001
Santuario	3.800	2.31	0.040	0.001
Salitrillo	6.668	4.40	0.096	0.001
Palonegro	3.587	0.13	0.010 0.037*	0.001



**PLAN DE DESARROLLO
"CON HONESTIDAD Y TRABAJO SANTA SOFIA PROGRESA 2012-2015"**

Bengala	4.380	0.08	0.007 0.025*	0.001
Bolívar	1.862	0.76	0.009	0.003
La Cruz	3.143	2.67	0.049 0.029*	0.001
Tambor	2.599	1.40	0.020	0.001
Camelo	4.868	0.15	0.012 0.041*	0.003
El Moral	7.500	0.14	0.011 0.073*	0.001
Guatoque	13.460	6.89	0.175 0.186*	0.003
Piedras	8.356	3.00	0.066	0.001
Martín	10.950	6.60	0.152	0.003

Fuente: Estudio, ECOPELROL, HIMAT Nota : Este cálculo de caudales se realizó en la parte baja de las cuencas.

* Corresponde a mediciones mediante aforos de campo.

** Area calculada hasta el punto de medición del caudal.

8.1.4 Cobertura y Uso Actual de la Tierra

El presente análisis contribuye al conocimiento de las formas de apropiación y construcción territorial, muestra la dinámica poblacional en los procesos de colonización o migración de asentamientos o sintético de la realidad territorial manifestada espacialmente; en donde se reconocerán las principales especies de cobertura vegetal y fauna, existentes en el municipio.

El estudio de la cobertura y uso de la tierra se integra de manera fundamental para el proceso de zonificación ecológica, es pues necesario citar algunas definiciones a manera de marco teórico para comprender de manera más clara estas definiciones.

Tierra. Entidad formada por la mutua interacción de la naturaleza viviente y no viviente en una porción reconocible de la superficie terrestre; una definición más geográfica que edafológica, la tierra se concibe como el resultado de la integración de elementos biofísicos y socioeconómicos cuya interrelación genera ciertas unidades espaciales o particulares.



PLAN DE DESARROLLO "CON HONESTIDAD Y TRABAJO SANTA SOFIA PROGRESA 2012-2015"

Cobertura de la tierra. Son los diferentes rasgos que cubren la tierra tales como agua, vegetación, rocas desnudas o arenas, estructuras hechas por el hombre, etc. En general estos son los rasgos que pueden ser observados en las fotografías aéreas y frecuentemente en las imágenes de satélite.

Uso de la tierra. Se aplica al empleo que el hombre da a los diferentes tipos de cobertura cíclica o permanentemente para satisfacer sus necesidades.

La actividad económica gira en torno a dos actividades principales, el cultivo del tomate; variedades chonto y larga vida bajo invernadero y las actividades agropecuarias de subsistencia; la actividad ganadera de tipo extensivo tradicional es de ciclo completo, con una densidad que oscila entre 0,7 y 0.3 animales por hectárea, se desarrolla en todas aquellas laderas con kikuyo, pegapega y Falso Poa a lo largo de todo el municipio; se combina la cría de ganado vacuno con las actividades agrícolas, en algunas veredas aparece la ganadería caprina pero sin ninguna connotación económica importante.

De manera general se presentan las siguientes coberturas: Cobertura Vegetal, conformada por Bosques, Arbustos, Vegetación de Páramo, Pastizales, Cultivos y sus asociaciones; Cobertura Degradada conformada por tierras erosionadas y material rocoso en superficie; y Cobertura Construida.

En cuanto a los usos de la tierra se presentan, Protección - producción, Protección Conservación, Recreacional, Pastoreo extensivo, Agricultura tradicional (de subsistencia) y las diferentes asociaciones (Caña de azúcar - pastos), (pastos - yuca), (pastos -tomate, cultivos de papa, cereales, frutales, etc.).

8.1.4.1 Cobertura vegetal

Bosque Nativo Intervenido en producción - conservación (Vb₂). Se encuentra conformando áreas aisladas en la parte occidental del municipio, por encima de la cota de 2800 m.s.n.m. principalmente. Estos bosques contienen pocas especies, predominando una especialmente sobre las demás. Actualmente se encuentran sometidos a una intervención alta, talando los Robles (*Quercushumboldtii*) fenómeno que se da actualmente hacia la represa, sobre la parte alta de las microcuencas de las quebradas la cruz y bengala, en la vereda Agudelo; es de anotar que hacia la Escuela de colorados hay Bosques plantados con fines de protección - producción, Esta cobertura se caracteriza por presentar especies de pinos (*Pinuspatula*, *pinussp.*) y eucaliptos (*Eucaliptus globulus*), con algunas áreas de acacias (*Acacia decurrens*, *Acacia melanoxilón*) y sietecueros (*Tibouchinalepidoda*) en diferentes estados de crecimiento. En el subpáramo se encuentran de igual manera bosques naturales intervenidos con especies como, Robles (*Quercushumboldtii*), Encenillo (*Weinmania tomentosa*), Gaque (*Clusiasp.*), Cucharo, Esmeraldo (*MiconiaSquamulosa*), en el sector de Puentecitas, aparece el Laurel (*LaurusNobilis*).



PLAN DE DESARROLLO
"CON HONESTIDAD Y TRABAJO SANTA SOFIA PROGRESA 2012-2015"



Figura Bosque nativo intervenido. Parte alta vereda Duraznos y Colorados.

Estos bosques en especial los que poseen gran número de especies de roble deben ser protegidos; la protección y reforestación de estas áreas aseguran el resguardo de los suelos y las aguas de las quebradas sirven para la conservación y amparo de la fauna, la reglamentación de los usos y la reforestación de las áreas degradadas deben ser actividades prioritarias.

Vegetación Arbustiva en protección conservación y extracción (Va₁). Esta cobertura se ubica principalmente en las veredas de Barbilla y mane, Hornillas, Agudelo arriba y abajo, y cerca al casco urbano, Esta unidad posee gran importancia desde el punto de vista ambiental, por ser de gran utilidad en la conservación de suelos de ladera, en la protección de fuentes hídricas en la regulación de la escorrentía y en el mantenimiento de la belleza paisajística. Esta unidad esta conformada de manera general por estratos arbustivos, con gran cantidad y variedad de especies dentro de las cuales se pueden citar: Gallinazo (*Roupalasp.*), Helecho (*Pteridiumaquilinum*), Higuierillo (*RicinusCommunis*), Cerezo (*Frezierasp.*) y principalmente Hayuelo (*Dodonea viscosa*). En general la composición florística de cada una de las zonas donde aparece esta unidad depende de su posición geomorfológica, la unidad hidrogeológica sobre la cual se desarrolla y el régimen de humedad.



PLAN DE DESARROLLO
"CON HONESTIDAD Y TRABAJO SANTA SOFÍA PROGRESA 2012-2015"



Figura Vegetación Arbustiva. Sitio Palo Negro

Consociación Vegetación boscosa Intervenido – Vegetación arbustiva C(Vb₂ – Va₁).

En aquellas zonas donde las especies menores se han introducido por acción del hombre en zonas que anteriormente se encontraban cubiertas por bosques nativos o donde surge como resultado de la regeneración natural del bosque en zonas donde la intervención antrópica ha truncado el desarrollo de la vegetación nativa. Están conformados por vegetación herbácea y arbustiva alta con algunas especies arbóreas bajas y de rápido crecimiento. Se ubica principalmente en el escarpe que da contra el río Sutamarchan y hacia la parte noroccidental del municipio, aun cuando predominan las especies arbustivas menores es posible encontrar árboles de buen tamaño, entre las especies más representativas se tiene: Hayuelo (*Dodonea viscosa*), Encenillo (*Weinmannia tomentosa*), Gallinazo (*Roupalasp.*), Caucho Sabanero conocido como Uvo(*Ficus soatensis*), Higuerrillo (*RicinusCommunis*), Tuno Uvo(*Miconiasquamulosa*), Laurel (*LaurusNobilis*) y Colorado (Polylepisquadrijuga).




PLAN DE DESARROLLO
"CON HONESTIDAD Y TRABAJO SANTA SOFÍA PROGRESA 2012-2015"



Figura Vegetación boscosa intervenida por pastos. Parte alta de la vereda Duraznos y Colorados. Se observa la apertura de zanjas que secan los nacimientos de agua.

Consociación Vegetación boscosa intervenida – Vegetación arbustiva C(Vb₂ – Va₁) de Bosque muy húmedo montano. Es una unidad cartográfica de cobertura similar a la anterior, pero que varía enormemente en su composición, se ubica hacia las partes más altas del municipio, especialmente en el extremo suroriental, hacia las partes más altas (>2800m.s.n.m.) donde ya aparecen las especies vegetales de páramo se presentan pequeñas variaciones en la composición florística; dependiendo del menor o mayor grado de humedad del suelo, del ambiente así como de la posición fisiográfica en que se encuentran. En los estratos herbáceos y rasantes la cantidad y variedad, dependen además del grado de intervención y el régimen de humedad. Por lo general en esta unidad dominan La gramíneas de Calamagrostis efusa la cual se interrumpe continuamente con la presencia del frailejón cuyas especies más abundantes son (*Espeletiabarclayana* y *Espeletiaargentea*); así como el quiche (bromeliáceas como *VriesaTequendamae*), cerca de los cursos de agua es muy frecuente el colorado o sietecueros (*Polylepis boyacense*) útil para los agricultores como fuente de madera. En los estratos más bajos predomina la Valeriana (*Valeriana longifolia*), Carrielito (*Calceolaria perfoliata*), chite (*Hypericumjuniperinum*), Laurel (*Perseamutisii*), yanten (*PlantagoLinearis*). En las áreas más húmedas el pajonal se alterna con algunas chuscales (*Swallenchloatesselata*). Sus usos principales son la extracción protección.

Consociaciones de vegetación arbustiva y vegetación herbácea, y viceversa C(Va₁-Vh₁) y C(Vh₁-Va₁). Unidad cartográfica de cobertura que hace distinciones de acuerdo a la composición florística de cada una de las zonas, aunque en esencia corresponderían a lo mismo, en la primera unidad **C(Va₁-vh₁)** hay un predominio mayor de especies con troncos desarrollados y un menor porcentaje de especies rastreras sin necesariamente



PLAN DE DESARROLLO

"CON HONESTIDAD Y TRABAJO SANTA SOFIA PROGRESA 2012-2015"

ser gramíneas, de igual manera para la segunda unidad **C(Vh₁-Va₁)**, predominan las especies rastreras, situación explicable por el marcado cambio de tono que se observa en las fotografías aéreas, algunas de las especies presentes en estas consociaciones son: falso poa (*Poa pratensis*), Pasto Kikuyo (*Pennisetum clandestinum*), Menta (*Menta piperita*), Poleo (*M. Polegium*), Algunas flores silvestres como (*Bellissp, aster, calendula, anthemis, anaciclus y dalias*), Yaragua (*Hyparrehenia rufa*), Pará (*Brachiariamutica*), algunas especies arbustivas tales como: Hayuelo (*Dodonea viscosa*), Higuerrillo (*RicinusCommunis*), Tuno Uvo (*Miconiasquamulosa*), Laurel (*LaurusNobilis*), Cruceto o Espino (*Xiloimaspiculiterum*), Chilco o Ciro (*Baccharisbogotensis*) Chite(*Hipericumjuniperinum*).

Consociación Vegetación arbustiva - Pastos C(Va₁- Pa). Unidad conformada por vegetación herbácea y arbustiva baja dedicada principalmente a la ganadería de tipo extensivo con algunos sectores dedicados a la ganadería caprina, es posible mediante la adecuación de tierras aprovechar mejor estas tierras, con agricultura semitecnificada, es de anotar que en algunos lugares, debido a la mala calidad de los suelos y por las altas pendientes se hacen poco aptos para la actividad anteriormente nombrada, actualmente se encuentran destinados a la protección y pastoreo extensivo, entre las especies más representativas se tiene: Hayuelo (*Dodonea viscosa*), Encenillo (*Weinmannia tomentosa*), Gallinazo (*Roupalasp.*), Higuerrillo (*RicinusCommunis*), Tuno Uvo(*Miconiasquamulosa*), Laurel (*LaurusNobilis*), Cruceto o Espino (*Xiloimaspiculiterum*), Chilco o Ciro (*Baccharisbogotensis*) Chite(*Hipericumjuniperinum*), algunas gramíneas como el falso poa (*Poa pratensis*), Pasto Kikuyo (*Pennisetumclandestinum*).

Consociación de pastos con vegetación herbácea C(Pa – Vh₁). Unidad menor dedicada a la ganadería extensiva donde aparecen sin una diferenciación clara especies de gramíneas y especies rastreras, presenta una textura moteada sobre las fotografías aéreas, lo que hace posible su diferenciación aparece principalmente en algunos sectores de la quebrada Salitrillos y al norte del casco urbano, aparecen especies como falso poa (*Poa pratensis*), Pasto Kikuyo (*Pennisetumclandestinum*), Menta (*Menta piperita*), Pará (*Brachiariamutica*), Yaragua (*Hyparrehenia rufa*), y algunas especies arbustivas menores, estas dos últimas especies de pasto aparecen principalmente en la veredas de Sorocotá, Guatoque abajo, Salitrillos y parte de la vereda Hornillas. En casi todos los sectores los pastizales han prosperado, a causa del desplazamiento de la cobertura original de arbustales y herbazales. El tipo de pastoreo que se desarrolla sobre dichas áreas, no permite el auge de una buena ganadería pero si ocasiona serios problemas de erosión, formación de terracillas y compactación de suelos.

Pastizales en general destinados al pastoreo extensivo (Pa). Unidad conformada por pastizales naturales, dedicados a la producción en la actividad ganadera. Generalmente se desarrolla una actividad agropecuaria incipiente por exceso de pedregosidad de los suelos especialmente en las veredas Agudelo abajo y Guatoque abajo, son suelos muy superficiales, susceptibles a la degradación y poco fértiles, la extracción o el aumento de la frontera pastoril, ha generado la deforestación de las quebradas, se han degradado arbustales densos y bosques bajos. Comúnmente son especies de gramíneas



PLAN DE DESARROLLO "CON HONESTIDAD Y TRABAJO SANTA SOFIA PROGRESA 2012-2015"

Complejo de cultivos, pastos y vegetación arbustiva Co(Cu - Pa - Va₁) De piso altitudinal Montano. Corresponde a porciones de terreno con idénticas características fotointerpretables que la unidad anterior, sin embargo en el contacto con el piso altoandino, la composición florística presenta especies totalmente diferentes, predominan los arbustales bajos menores de 3 m. como el chusque (*Chusquea Tessellata*), Genciana (*Gentiana sedifolia*), Junco (*Juncus effusus*), Olivo (*Myrciasep*), Quiche (bromeliáceas como *Vriesea Tequendamae*), sietecueros (*Polylepis boyacense*), Carrielito (*Calceolaria perfoliata*), chite (*Hypericum juniperinum*), Laurel (*Persea mutisii*), yanten (*Plantago Linearis*).

En las áreas onduladas y escarpadas más altas domina la asociación pajonal - frailejonal y en las depresiones inundables dominan la turbera es de anotar que actualmente se presenta una gran intervención de estas coberturas y una muy nociva desecación de humedales y turberas.

Complejo misceláneo de pastos, cultivos, vegetación arbustiva y herbazales Co(Pa - Cu - Va₁ - Vh₁) de piso altitudinal montano. Es la unidad restante, aparece en las partes altas del municipio, y se extiende un amplio sector de la vereda Agudelo arriba hacia las partes de páramo aparecen extensos pajonales de gramíneas los cuales crecen junto con arbustillos enanos y plantas arrosetadas, aparecen algunos frailejonales con algunas pequeñas áreas donde subsiste vegetación arbustiva, también se desarrollan pajonales y herbazales en áreas depresionales o inundables, sobre montículos de suelos orgánicos o en cercanía a cuerpos de agua, actualmente en proceso de desecación. Allí las condiciones de humedad de los suelos son altas y es común encontrar muchas especies de vegetación acuática. Se localizan en las áreas adyacentes a la laguna Represa; En las áreas adyacentes a los cuerpos de agua sobresalen el junco (*Juncus ecuadoriensis*), en sectores estables poco profundos, (*Carex cf.*), y (*Agrostis breviculmis*) en los charcos estacionales, aparecen especies de diversos tipos dentro de las cuales podemos citar los musgos (*Spaghnumoxyphilum*), rosetas (*Greigiamulfordii*) y Frailejón (*Espeletia grandiflora*).

Complejo misceláneo de pastos, cultivos, vegetación arbustiva y herbazales Co(Pa - Cu - Va₁ - Vh₁), de bosque seco montano bajo. Es la unidad restante, aparece en los sectores aledaños al municipio, y se extiende desde la quebrada el Espartillal al oriente hasta sectores muy occidentales de la vereda Agudelo Arriba, en ella se ha visto a lo largo del análisis multitemporal, una progresiva intervención de los arbustales y zonas de bosques naturales para dar paso a la agricultura, el uso que se le está dando actualmente corresponde a la agricultura de subsistencia, ganadería extensiva y extracción en las zonas de bosque, las actividades de agricultura dependiendo la altura sobre la que se desarrolla pueden variar significativamente, en esta unidad aparece un gran número de especies que ya se han nombrado anteriormente.



PLAN DE DESARROLLO

"CON HONESTIDAD Y TRABAJO SANTA SOFÍA PROGRESA 2012-2015"

Complejo misceláneo de pastos, cultivos, vegetación arbustiva y herbazales Co(Pa - Cu - Va₁ - Vh₁) de bosque seco montano bajo y microclima medio seco. Pequeña unidad que se localiza en las inmediaciones de la hacienda Salitrillos corresponde a un misceláneo semejante a la unidad anterior, pero con variaciones en la composición florística dado el régimen de humedad presente en el sector, algunas especies de espino, fique, mortiño sauco y dividivi son las más frecuentes, algunas especies rastreras de paja, y malezas, los cultivos son mínimos y las especies arbóreas muy dispersas.

8.1.4.2 Cobertura degradada

Consociación de Tierras Erosionadas con Vegetación herbácea C(E₁ - Vh₁). Es la unidad que se ubica sobre la vía que de Villa de Leyva conduce a Santa Sofía, hacia el zanjón El salto del Burro y en los sectores adyacentes al monasterio del Santo Ecce Homo, En estas áreas la cobertura vegetal original y el suelo que la sostiene han sido reducidos de tal forma que gran parte de las áreas se presentan suelos completamente desnudos, actualmente estos terrenos se encuentran sin uso, eventualmente para la vida silvestre y deben ser tratados de manera inmediata, es decir su uso potencial debe ser de recuperación protección, entre las especies más frecuentes encontramos el Hayuelo, dividivi y chobo, con algunas especies de gramíneas tales como kikuyo (*Pennisetum clandestinum*).

Complejo de pastos, tierras eriales y arbustos Co(Pa- E₁- Va₁). Se define complejo a aquellas porciones de terreno donde predominan dos o más clases de cobertura, cada una cubriendo más del 25% de la unidad pero formando pequeñas fases dispersas o intercaladas, esta unidad se ubica principalmente hacia el alto de romero y hacia el sector del diamante, la cobertura vegetal es dispersa y los horizontes de suelo son pobres, actualmente presentan un uso de ganadería extensiva y de protección conservación las especies vegetales dominantes corresponden a las mismas gramíneas y especies rastreras de anteriores unidades y algunas especies arbustivas pequeñas frecuentemente abundantes como lo es el Hayuelo (*Dodonea viscosa*), esta unidad vuelve a presentarse en las inmediaciones del monasterio del Santo Ecce Homo.

Cobertura cultural (Cc). Corresponde al sector urbanizado de la cabecera municipal que cuenta con servicios básicos, escuela, colegio y puesto de salud, así como las edificaciones estatales.

8.1.4.3 Fauna.

En el municipio de Santa Sofía, en la serranía (debajo de 2600 m.s.n.m.), en la zona climática de bosque húmedo montano bajo, región norte del municipio, hacia el límite con Moniquirá, no existen manchas boscosas nativas representativas; la vegetación arbórea está constituida por eucaliptos, arrayán y guayabo principalmente, los cuales se encuentran formando cercas vivas. Existen sembrados de diversos cultivos, pero sin embargo gran parte del área está cubierta de potreros para ganadería y algunos



PLAN DE DESARROLLO

"CON HONESTIDAD Y TRABAJO SANTA SOFIA PROGRESA 2012-2015"

pequeños matorrales que bordean las quebradas, su dispersión evita que se forme un dosel continuo lo que limita en esta zona la presencia de mamíferos arborícolas.

En el sector sur, veredas de Hornillas y Barbilla y Mane, la matriz del paisaje son zonas agrícolas y ganaderas, en donde se esta extendiendo algunas áreas de tierras eriales (desierto de Santo Ecce-Homo), salpicadas con algunos árboles de escasa altura, como el dividivi, tuno y fique; en los escasos reductos de vegetación, hay especies cuyos frutos sirven de alimento a aves y mamíferos; otras especies son melíferas y su néctar es aprovechado por los colibríes y los azucareros, así el néctar de las flores del tuno es alimento para los colibríes y los frutos para las mirlas o siotes. Los frutos del guayabo (cultivo) al caer al suelo son consumidos por siotes y por roedores terrestres. Algunos cultivos como el maíz es visitado frecuentemente por faras y zorros.

Las especies de aves y mamíferos presentes en el área por debajo de 2800 m.s.n.m., son aquellas adaptadas a la actividad humana. Entre las aves más comunes se encuentran : toches (*Icterusauricapillus*), mirlas y copetones, la perdiz con cresta (*Colinus cristatus*), mirla negra o siotes, azulejos (*Tangara spp*), palomas, guacharacas, torcazas (*Columba cayennensis*), mirla blanca (*Mimus gilvus*), copetones (*Zonochiicapensis*), liberal o cardenal, gilguero (*Carduelis carduelis*) y soledades. Por encima de los 2800 m.s.n.m. existen garzas blancas (*Bubulcus ibis*) y chires de agua, menor aguilas tijereta (*Elanoides forticatus*) y gavilanes (*Ictiniaplumbea*).

Hay guacharacas en las vegas de los cursos de agua, en donde se conserva algo de vegetación nativa. Entre las aves que la gente identifica como **escasas** respecto a las épocas anteriores, están las mirlas, tochez, cabilleros, gavilanes y águilas, debido a la cacería y al uso de funguicidas. Al parecer la cacería ha disminuido y de acuerdo con los pobladores, algunos animales han aumentado, como las perdices y las palomas.

Los mamíferos más comunes son las faras (*Didelphialvibentris*), comadreas (*Mustellafrenata*), conejos (*Silvilagus spp*), ardillas (*Sciurus organatus*), armadillos (*Dasypus novencintus*), en las veredas Agudelo Abajo y Sorocotá principalmente; también abundan las ratas de monte (*Rattusrattus*); esporádicamente hay zorros lobo (*Cerdocyonthous*), especie en vía de extinción, presente en los relictos de bosque nativo. Existen algunas especies de murcielagos insectívoros y murcielagos chupadores de sangre de ganado. Los zorros son perseguidos por el daño que causan en los cultivos, pequeños galpones de gallina y además por su grasa, la cual se considera medicinal; muy raras veces se observan tigrillos en la zona. Entre los reptiles, la gente reconoce indiferenciadamente culebras, lagartos y camaleones sin distintivo de especie.

Los únicos ambientes acuáticos presentes en el área corresponden a los reservorios de agua, quebradas y corrientes intermitentes; siendo las poblaciones de anfibios escasas, entre los más comunes están los sapos (*Bufo marinus*) y las ranas verdes (*Hylasp.*). Los invertebrados que se presentan son muy variados y la gente los que más reconocen son: abejas, avispa, alacranes, arañas, chisas, hormigas, lombrices, chinches, grillos y chicharros entre los más comunes.



PLAN DE DESARROLLO

"CON HONESTIDAD Y TRABAJO SANTA SOFIA PROGRESA 2012-2015"

Es de anotar que toda esta información fue suministrada por los pobladores del municipio de Santa Sofía, mediante forma oral en visitas a campo y encuestas realizadas durante este estudio.

La fauna nativa es de gran utilidad no solo paisajística y estética, sino como elemento de control de plagas y dispersora de semillas de árboles nativos. La fauna nativa cada día escasea más por falta de alimento natural, por lo que se debe fomentar la siembra de árboles que produzcan alimento, tales como arrayán, mortiño, tuno esmeralda, salvio, laurel, ruque, endrino o chizo, curubo indio y curebaco, entre otros.

8.2 Evaluación de Amenazas Naturales

Existen numerosas formas de clasificar las amenazas naturales, dependiendo de las características propias de los territorios, pero de manera general se pueden citar las amenazas geológicas, como los volcanes y los sismos; las hidrometeorológicas, como las inundaciones, las sequías y las heladas; las edáficas como la erosión y la remoción en masa, los incendios forestales, los accidentes mineros y la degradación del ambiente natural como la desecación de lagunas y pantanos y la contaminación del aire.

Para el caso del municipio de Santa Sofía, se identificaron amenazas de tipo natural por fenómenos de remoción en masa, erosión, factores meteorológicos e incendios forestales y de tipo antrópico por derrames de hidrocarburos, este último por el paso del poliducto, oleoducto y gasoducto de sur a norte a través del municipio.

8.2.1 Amenazas por fenómenos de remoción en masa.

Con base en el mapa de pendientes, geológico y geomorfológico se delimitaron áreas que presentarán o hubieran presentado movimientos en masa y de acuerdo a su grado de incidencia se clasificaron de la siguiente manera:



PLAN DE DESARROLLO "CON HONESTIDAD Y TRABAJO SANTA SOFÍA PROGRESA 2012-2015"



Fuente: Concejo Municipal

- **Amenaza baja.** Áreas sujetas a locales desprendimientos y desplomes de bloques de roca; se presenta en los escarpes de arenisca de la Cuchilla de Peña Blanca, por encima de 3200 m.s.n.m. y en las márgenes del río Moniquirá, escarpes de caliza; debidos a la alta pendiente (mayor del 25%) e intenso fracturamiento de las rocas. Representa un área de 12.5 Km² (16% del total municipal), en las veredas de Durazos y Colorados, Agudelo Arriba y Hornillas.
- **Amenaza media.** Zonas en donde han existido fenómenos recurrentes de movimientos en masa, que actualmente se encuentran parcialmente estables, pero susceptibles a movimientos por registros geomorfológicos; se detectan cicatrices de deslizamiento, localmente movimientos lentos como soliflucción y reptación, factibles de propagarse; generalmente esta asociado a erosión en surcos.

Este tipo de amenaza se distribuye indiscriminadamente por todo el municipio, abarcando un área de 13.8 Km², que representa el 17.6% del área municipal; sin embargo donde con más frecuencia se presenta es en las veredas Durazos y Colorados, Sorocotá y en el sector de Puenteceitas. No representa en la actualidad un riesgo para la comunidad, sin embargo, el mal uso del terreno, la tala de bosques, principalmente en pendientes mayores del 25%, puede generar la reactivación de estos movimientos (deslizamientos).

- **Amenaza alta.** Corresponde a áreas afectadas por frecuentes fenómenos de remoción en masa, deslizamientos, flujos, reptación, coladas de soliflucción; se presentan por lo general en las márgenes de las quebradas, como Palonegro, Bolívar, Salitrillos, Camelo, El Moral y Guatoque, formando depósitos de coluvios



PLAN DE DESARROLLO

"CON HONESTIDAD Y TRABAJO SANTA SOFIA PROGRESA 2012-2015"

en sus cauces, que pueden generar represamientos e inundaciones y en zonas de alta pendiente (mayor del 25%) avalanchas.

Los factores detonantes de este tipo de amenaza son las intensas lluvias que provocan la saturación del suelo, la pendiente (mayor del 25%) y el desmonte de la cobertura vegetal por la implantación de cultivos. A continuación se identifican y describen los sectores, en donde se presenta amenaza alta; el área de afectación corresponde a la total de la amenaza; el porcentaje de vulnerabilidad es el área que está potencialmente expuesta a peligro; el grado de riesgo, alto, moderado o bajo y el principal factor detonante.

Sectores en donde se presenta amenaza alta por fenómenos de remoción en masa.


Tabla 11 fenómenos de remoción en masa.

1. Sector Puentecitas	
Localización	Márgenes de la quebrada de Piedras, sobre la cota de 2400 m.s.n.m.
Área afectada	0.28 Km ²
Amenaza	Reptación agravada a un local deslizamiento. Posible represamiento de la quebrada de Piedras
Vulnerabilidad	Daño en infraestructura, a viviendas (menor de 5) y a la vía principal que conduce a Moniquirá. (20%)
Riesgo	Moderado
Factor detonante	Precipitación (1300 mm/año)
2. Sector Guatoque*	
Localización	Margen izquierda del zanjón Canales, sobre la cota de 2150 m.s.n.m.
Área afectada	0.35 Km ²
Amenaza	A deslizamientos, flujos de lodo y represamiento del zanjón canales, que vierte sus aguas a la quebrada Guatoque
Vulnerabilidad	A infraestructura, paso del poliducto en la corona del deslizamiento y afectadas menos de 5 viviendas. Posibles daños de cultivos. (30%)
Riesgo	Moderado
Factor detonante	Precipitación (1300 mm/año)



**PLAN DE DESARROLLO
"CON HONESTIDAD Y TRABAJO SANTA SOFIA PROGRESA 2012-2015"**

3. Sector Mata de Ramo	
Localización	Márgenes de la quebrada El Moral, próximo a la vía que conduce a Moniquirá, Escuela de Guatoque, sobre la cota de 2400 m.s.n.m..
Área afectada	0.23 Km ² .
Amenaza	Deslizamientos y represamiento de la quebrada El Moral y Guatoque
Vulnerabilidad	Infraestructura, viviendas (entre 10 y 15), Escuela de Guatoque y vía que conduce a Moniquirá. (30%)
Riesgo	Moderado a Alto
Factor detonante	Precipitación (1200 mm/año)
4. Sector Guatoque	
Localización	Margen izquierda de la quebrada Guatoque, sobre la cota de 2150m.s.n.m.
Área afectada	0.16 Km ²
Amenaza	Coladas de barro y represamiento de la quebrada Guatoque
Vulnerabilidad	Daño a viviendas (menor a 5). (20%)
Riesgo	Moderado
Factor detonante	Precipitación (1200 mm/año)
5. Sector Salitrillo	
Localización	Margen derecha de la quebrada Camelo, sobre la cota de 2300 m.s.n.m.
Area afectada	0.33 Km ²
Amenaza	Reptación agravada a flujos de barro. Represamiento de la quebrada Camelo
Vulnerabilidad	Daños en la vía principal que conduce a Moniquirá y a menos de 5 viviendas. (30%)
Riesgo	Moderado
Factor detonante	Precipitación (1150 mm/año)
6. Sector Agudelo	
Localización	Margen derecha de la quebrada Camelo, sobre la cota de 2500 m.s.n.m.
Area afectada	0.14 Km ²
Amenaza	Reptación agravada a local deslizamiento. Represamiento de la quebrada Camelo



PLAN DE DESARROLLO
"CON HONESTIDAD Y TRABAJO SANTA SOFÍA PROGRESA 2012-2015"

Vulnerabilidad	Daños a menos de 5 viviendas y a cultivos. (20%)
Riesgo	Moderado
Factor detonante	Precipitación (1100 mm/año)
7. Sector Salitrillo	
Localización	Margen izquierda de la quebrada Los Salitrillos, sobre la cota de 2150 m.s.n.m.
Area afectada	0.55 Km ²
Amenaza	Deslizamientos. Represamiento de la quebrada Los Salitrillos
Vulnerabilidad	Daños en la via que conduce a Gachantiva y a menos de 5 viviendas. (20%)
Riesgo	Moderado
Factor detonante	Precipitación (1200 mm/año)
8. Sector Duraznos y Colorados	
Localización	Margen izquierda de la quebrada Palonegro, sobre la cota de 2450 m.s.n.m.
Area afectada	0.09 Km ²
Amenaza	Flujo, coladas de barro. Represamiento de la quebrada Palonegro
Vulnerabilidad	Daños en la via principal que conduce a Villa de Leyva y menos de 10 viviendas. (30%)
Riesgo	Moderado
Factor detonante	Precipitación (1050 mm/año)


Fuente: EOT

En cada uno de estos sectores es preciso realizar estudios geotécnicos detallados, con el fin de plantear planes de estabilización, control y manejo a largo plazo.

8.2.2 Amenazas por erosión

Fenómenos de erosión, tales como escurrimiento difuso, erosión en surcos y concentrado, tienen incidencia en casi toda el área municipal y en algunos sectores están asociados a fenómenos agravados de cárcavamiento, soliflujión, reptación, deslizamientos y flujos. Sin embargo existen zonas no sujetas a movimientos de remoción en masa, en pendientes menores del 12%, pero que son afectadas por diferentes intensidades de erosión (baja a alta), como a continuación se describe.

- **Amenaza baja a nula.** Zonas en donde no se presentan indicios visibles de erosión, localmente se presenta erosión difusa y laminar, en pendientes



PLAN DE DESARROLLO

"CON HONESTIDAD Y TRABAJO SANTA SOFÍA PROGRESA 2012-2015"

ligeramente inclinadas, menores del 7%. Comprende un área de 27.76 Km², que representa el 35.6% del área municipal; se relaciona en todo el municipio, siendo en la vereda de Sorocotá y parte occidental del municipio, entre las cotas de 2800 y 3200 m.s.n.m., donde mayor cobertura presenta.

- **Amenaza media.** Sectores con erosión moderada, laminar, difusa, agravada a erosión en surcos y terracetas, susceptibles a incrementarse; las pendientes no sobrepasan el 25%; abarca un área de 14.4 Km², que representa el 18.5% del área total. Se localiza principalmente entre las cotas de 2200 y 2400 m.s.n.m., sobre esta categoría se encuentra el casco urbano del municipio.
- **Amenaza alta.** Laderas con ambientes xerófitos, con erosión muy severa, surcos, cárcavamiento y zanjonés; no existe el horizonte A, parte del horizonte subyacente está erodado; la mayor parte del área se encuentra en estado de desertización, está altamente intervenido; corresponde a zonas de protección, conservación y recuperación de suelos.

El área sometida a este tipo y grado de amenaza se localiza en las veredas Barbilla y Mane, Duraznos y Colorados y Hornillas; ocupando un área de 4.76 Km², que representa el 6.1% del área municipal. Es de anotar que de acuerdo con las encuestas realizadas, los pobladores de la vereda Salitrillo, identificaron este tipo de amenaza a erosión, como la principal, afectando por lo menos al 80% del área total de la vereda.

Tabla 12 Sectores en donde se presenta amenaza alta por erosión.

SECTOR	Area Incidencia (Km ²)	AMENAZA	VULNERABILIDAD	RIESGO
Vda. Hornillas. Entre las quebradas El Valle y Santuario, por debajo de la cota de 2550 m.s.n.m.	1.3 Km ²	Alta. Erosión en surcos y cárcavamiento	Baja. Zona despoblada y por las características del suelo, no existe ningún tipo de actividad agropecuaria.	Alto - aumento de la desertización
Vda Duraznos y Colorados. Entre las cotas de 2200 y 2350 m.s.n.m., al suroriente del casco urbano.	1.2 Km ²	Alta. Erosión en surcos y cárcavamiento	Baja. Zona despoblada y por las características del suelo, no existe ningún tipo de actividad agropecuaria.	Alto - aumento de la desertización
Vda. Hornillas. Alto de La Romera.	2.2 Km ²	Alta. Erosión en surcos y zanjonés con procesos herodados de cárcavamiento	Baja. Zona despoblada y por las características del suelo, no existe ningún tipo de actividad agropecuaria.	Alto - aumento de la desertización

Fuente: EOT



PLAN DE DESARROLLO "CON HONESTIDAD Y TRABAJO SANTA SOFIA PROGRESA 2012-2015"

8.2.3 Amenazas por factores meteorológicos y fenómenos de remoción en masa.

Se relaciona con inundaciones, estas ocurren cuando los aguaceros intensos o de larga duración sobrepasan la capacidad de retención de humedad del suelo y los cauces; las inundaciones se presentan en las vegas de las quebradas y terrazas, cuando la cubierta vegetal original que regula el régimen hídrico ha desaparecido o se ha reducido drásticamente.

- **Amenaza media a baja.** Corresponde a valles relativamente amplios, por lo general terrazas aluviales, márgenes del río Sutamarchán/Moniquirá, susceptibles a muy periódicas y temporales inundaciones y desbordes por factores meteorológicos. Se localiza en tres sectores en la margen izquierda del río, veredas Hornillas y Sorocotá, ocupando un área de 0.5 Km², que representa el 0.64% del área municipal.
- **Amenaza media.** Se relaciona con valles estrechos, en cuyas laderas existen fenómenos de remoción en masa, reptación, deslizamientos y locales caídas de roca que generan depósitos en los cauces de las quebradas Camelo, La Laja, Salitrillos y Guatoque, siendo éstas en algunos sectores susceptibles a represamientos e inundaciones en períodos de altas crecientes; además son susceptibles los sectores en donde las corrientes de agua han sido canalizadas de forma inadecuada, como se presenta en el casco urbano con la quebrada Bolívar, en donde se reduce notablemente su cauce.

El área expuesta a este tipo de amenaza, ocupa una extensión de 2.14 Km², que corresponde al 2.74% del área municipal.

8.2.4 Amenaza a derrames de hidrocarburos por fallas en la estructura del oleoducto, poliducto o gasoducto

Se delimitó una franja paralela al trazado de la tubería, de 100 metros a cada lado, correspondientes a la zona de influencia directa, ocupando un área de 2.34 Km², que representa el 3.0% del área municipal, afectando principalmente a la vereda de Hornillas. Constituye un factor de riesgo en la medida que se adelanten obras o se realicen cortes que pueda ocasionar daños en la estructura o por desgaste natural del material.

8.2.5 Amenaza por incendios forestales

El grado de amenaza por incendio a que está expuesta un área arbórea, arbustiva o herbácea depende de varios factores, entre los cuales cabe mencionar los siguientes: Cercanía de los bosque a los centros poblados o a



PLAN DE DESARROLLO
"CON HONESTIDAD Y TRABAJO SANTA SOFIA PROGRESA 2012-2015"

las áreas de expansión de la frontera agrícola, la susceptibilidad de la cobertura vegetal a prender fuego y el clima por las condiciones de sequedad.

De acuerdo con los criterios expuestos se determinó un grado de amenaza medio, en zonas arbustivas densas en un clima húmedo, se presenta en franjas entre las cotas de 2600 a 2800 m.s.n.m., por encima de 3100 m.s.n.m. y en las márgenes del río Sutamarchán/Moniquirá; se extiende en un área de 13.5 Km², que representa el 17.3% del área total.

En relación con las encuestas veredales realizadas durante el desarrollo del esquema de ordenamiento territorial, los pobladores de las veredas Sorocotá y Agudelo, identificaron como la principal amenaza, la ocurrencia de incendios forestales, con una intensidad moderada.

8.3 Esquema de Ordenamiento Territorial

El Esquema de Ordenamiento Territorial se encuentra desactualizado y se debe proceder a su revisión en la presente vigencia.



PLAN DE DESARROLLO
"CON HONESTIDAD Y TRABAJO SANTA SOFIA PROGRESA 2012-2015"

9. DIMENSION AMBIENTE CONSTRUIDO

9.1 Comunicación y Vínculos del Municipio de Santa Sofía

9.1 .1 Comunicación:

El municipio cuenta con un eje vial principal. Éste viene del municipio de Villa de Leyva, atraviesa el casco urbano de Santa Sofía y se dirige al municipio de Moniquirá, con una extensión de 13.8 Km. Además comunica la región con el país, más exactamente con los municipios de Villa de Leyva, Tunja y el Distrito Capital (Bogotá D.C) y por la ruta de Sutamarchán, Chiquinquirá, Bogotá y a mediano plazo permitirá la comunicación con Puerto Boyacá y el eje cafetero. La vía Santa Sofía-Moniquirá, comunica al municipio con Bucaramanga.

Estas vías aunque no son competencia del municipio, si se constituyen en eje central de desarrollo y su pavimentación y mantenimiento requieren de una fuerza regional sustentada en la asociación de los municipios de la Provincia de Ricaurte.

Además de lo anterior la zona de estudio presenta, una diversidad de vías terciarias, hasta senderos y caminos de herradura. Corresponden al ente territorial las vías, Gachantiva - Gachacá - Santa Sofía, Santa Sofía - Palonegro - Fandiño y La Y -Puente la Unión - límites con Sutamarchán, entre éstas se encuentran las que comunican a Santa Sofía con el departamento de Santander, más exactamente al municipio de Puente Nacional, en general se encuentran en mal estado, intransitables en períodos de invierno, lo que ha limitado el intercambio socio-cultural y económico del municipio.

9.1.2 Vínculos de Santa Sofía:

Santa Sofía se relaciona con la región y a nivel nacional de tres formas principalmente, comercial, administrativa y culturalmente. Las regiones con las que mantiene éstas relaciones son la Provincia de Ricaurte, Tunja, Bucaramanga y Santafé de Bogotá.

Con los municipios de Villa de Leyva, Sutamarchán, Gachantiva, Saboya, Chiquinquirá, Moniquirá, mantiene vínculos comerciales principalmente, en menos medida mantiene vínculos culturales.

A nivel nacional mantiene vínculos comerciales con las ciudades de Bucaramanga Tunja y el Distrito Capital, aunque con estos dos últimos también mantiene lazos de tipo administrativo, ya que son los dos puntos principales donde se generan las políticas de Estado.



PLAN DE DESARROLLO
"CON HONESTIDAD Y TRABAJO SANTA SOFÍA PROGRESA 2012-2015"

9.2 Sistema Vial Municipal

Está conformado por el conjunto de vías que integran la red o malla vial, permitiendo la intercomunicación con otros municipios, hacen parte de éste, el sistema vial urbano y rural.

El Sistema Vial Municipal está conformado por.

- a. Vías peatonales que lo cruzan
- b. Vías locales principales y secundarias.

9.2.1 Plan Vial Urbano

Constituye la estructura para el desarrollo físico y de las actividades del municipio; no se debe olvidar el componente básico del espacio público sobre el cual se debe tener un efectivo control sobre su uso, pues es el principal contenedor de la actividad municipal.

Para obtener un adecuado canal de comunicación con la zona urbana, las vías existentes en el Municipio mantendrán el carácter de malla y se interrelacionarán con las vías regionales y las que se proponen para los nuevos desarrollos.

Plan Vial:

- a. Vía que comunica a Villa de Leyva – Monquirá como corredor turístico y su punto intermedio el Municipio de Santa Sofía como polo de desarrollo y atracción eco-turística (vía regional).
- b. Controlar el tráfico vehicular municipal de paso, mejorando la vía circunvalar existente.

9.2.2 Vía Regional

Corresponde a la vía regional principal o intermunicipal Villa de Leyva – Monquirá, que por sus características de distribución regional es contemplada como vía jerárquica de tráfico rápido, tránsito de vehículos de servicios intermunicipales.

9.2.3 Vía Peatonal Vehicular

Como elemento importante en la rehabilitación del área central del municipio de Santa Sofía, tenemos una mixtura a nivel de piso, peatón vehículo conformando una zona



PLAN DE DESARROLLO
"CON HONESTIDAD Y TRABAJO SANTA SOFIA PROGRESA 2012-2015"

céntrica comercial, administrativa, financiera, de culto, configurando un espacio público estructurador de la actividad urbana. Las vías mixtas tienen como uso principal en los primeros pisos el comercio y las actividades complementarias y compatibles dentro de los pares viables, Cra. 3 y Cra. 4 dentro de las calles 3 y 6 y el par vial calle 4 y 5 dentro de las Cras 5 y 2. Las vías mixtas, tienen como uso principal en los primeros pisos el comercio y las demás actividades complementarias y compatibles y en los restantes pisos vivienda.

9.2.4 Vía de Actividad Urbana

Orientadas a canalizar el tráfico urbano y sobre las cuales se ordena de manera continua las actividades urbanas intensivas en empleo.

El trazo vial Cra 4 y su par vial Cra 3, caracterizada por su función de polos de atracción de la actividad urbana y por su par vial Calle 4 y 5 hasta la circunvalar y la Cra 1.

9.2.5 Vía Urbana de Distribución Sectorial

Vía de penetracióna diferentes sectores del casco urbano del municipio de Santa Sofía, su trazo continuo asegura una fácil comunicación entre sectores.

Tabla No 13 Estado de las vías y condiciones de transporte

VEREDAS O BARRIOS	ESTADO DE LAS VIAS			DISTANCIA EN HORAS A LA CABECERA MUNICIPAL			TIPO DE TRANSPORTE AUTOMOTOR			FRECUENCIA
	B	R	M	VEHICULO AUTOMOTOR	A CABALLO	A PIE	PARTICULAR	EMPR ESARIAL	COMUN ITARIO	
Pantanillo			x	40min	2 h	2 ½ h	X		X	8 veces al día
Puentecitas			x	35 min	1 ½ h	2 h	X		X	2 vecesdomingo
Sorocota			x	45 min	1 1/2	3 h	X			2 veces/domingo
Guatoque		x		15min	1 h	2 h	X		X	8veces/día
Salitrillo			x	15min	45 min	2 ½ h	X			2 veces/domingo
Mata de Ramo			x	45 min	1 h	2 h	X			2 veces/domingo
Agudelo			x	20 min	1 h	3 h	X			2 veces/domingo
Duraznos y Colorados			x	45 min	1 ½	2 h	X			2 veces/domingo
Barbilla y Mane			x	45min	1 ½ h	3 h	X			2veces/domingo
Hornillas			x	15 min	1 h	1 ½ h	X		X	10 veces/día



PLAN DE DESARROLLO
"CON HONESTIDAD Y TRABAJO SANTA SOFÍA PROGRESA 2012-2015"

Fuente: Oficina de Planeación Santa Sofía

Vía Santa Sofía-Salitrillo



Fuente: Trabajo de campo

Vía Santa Sofía-Hornillas



Fuente: Trabajo de campo



PLAN DE DESARROLLO
"CON HONESTIDAD Y TRABAJO SANTA SOFÍA PROGRESA 2012-2015"

Carrera 5ª entre calles 3ª y 4ª Sector Urbano



Fuente: Trabajo de Campo

Calle 3ª entre Carreras 4ª y 5ª





PLAN DE DESARROLLO
"CON HONESTIDAD Y TRABAJO SANTA SOFIA PROGRESA 2012-2015"

Fuente: Trabajo de Campo

Vía Santa Sofía -Villa de Leyva -Sector Hornillas



Fuente Concejo Municipal

Vía Santa Sofía -Monquirá– Sector Guatoque



Fuente Concejo Municipal



PLAN DE DESARROLLO
"CON HONESTIDAD Y TRABAJO SANTA SOFÍA PROGRESA 2012-2015"


Vía Guatoque-Los chusques



Fuente Concejo Municipal

Vía Santa Sofía Duraznos y Colorados





PLAN DE DESARROLLO
"CON HONESTIDAD Y TRABAJO SANTA SOFIA PROGRESA 2012-2015"

Fuente Concejo Municipal

9.2 Infraestructura Económica

Tabla No 14 Censo y Diagnostico de Establecimientos Especiales

SUJETOS	EXISTENTES (Nº)			ESTADO SANITARIO (Nº)			
	URBANA	RURAL	TOTAL	FAVORABLE	FAVORABLE CONDICIONADO	DESFAVORABLE	NO EVALUADOS
Expendios de leche y sus derivados	7	20	27				
Expendios de carne y sus derivados	14		14				
Expendios de aves							
Expendios de pescado							
Mataderos de Bovinos, Porcinos y Ovinos							
Mataderos de aves							
Fabricas de alimentos y restaurantes	6		6				
Cafeterías, Heladerías y Cigarrerías	13		13				
Plazas de mercado	1		1				
Supermercados	4		4				
Tiendas, graneros y depósitos de alimentos	14	10	24				
Bares, cantinas, griles y fuentes de soda	2	10	16				
Vehículos de transporte de alimentos	10	12	22				
Trapiches paneleros							
Granjas avícolas y porcícolas							



**PLAN DE DESARROLLO
"CON HONESTIDAD Y TRABAJO SANTA SOFIA PROGRESA 2012-2015"**

Industria Manufacturera							
Industria Extractiva							
Piscinas							
Talleres, estación de servicio y lavanderías	2		2				
Hoteles, Hospedaje y Moteles	5		5				
Teatros, Coliseos, Gimnasios y Estadios	1		1				
Almacenes, Bancos y Oficinas	1		1				
Terminales de transporte							
Instituciones de Salud (ESEs, Clínicas)	1		1				
Cárcel, cuartel e inspecciones	1		1				
Cementerios	1		1				
Funerarias y salas de velación	2		2				
Horno crematorio							
Morgue							
Droguerías y depósitos de medicamentos	3		3				
Peluquerías y salas de belleza	3		3				
Expendios de plaguicidas	4		4				
Clínica veterinaria							
Consultorio veterinario	1						
Centro de docencia e investigación con organismos vivos o con cadáveres							
Centro de pigmentación y/o tatuajes							
Acueductos urbanos	1		1				
Acueductos rurales	10		10				
Alcantarillados urbanos	1		1				



PLAN DE DESARROLLO
"CON HONESTIDAD Y TRABAJO SANTA SOFÍA PROGRESORA 2012-2015"

Alcantarillados rurales							
Sistemas de disposición de residuos sólidos							
Establecimientos educativos	2	7	9				
Hogares comunitarios	4	5	7				
Viviendas							
Caninos y felinos	160	810	970				
Equinos	9	180	189				
Total							

Fuente: Oficina de Planeación municipal. UMATA

9.3 Infraestructura en Educación

Recursos Físicos: En el perímetro Urbanola Institución Educativa Técnico Agropecuario – IETA cuenta con dos Sedes: una donde se desarrollan las orientaciones académicas para la Sede Primaria Urbana Simón Bolívar, la cual cuenta con siete aulas de clase, un restaurante escolar, dos unidades sanitarias, un campo de baloncesto, un terreno para granja escolar, un aula múltiple y un patio de descanso, sus instalaciones deben ser remodeladas, dado el deterioro de las mismas, las cuales no se ajustan a un ambiente propicio para la formación pedagógica, de los niños y niñas que estudian allí . En la Sede Secundaria, la infraestructura física, igualmente presenta deficiencias por deterioro y poco espacio para facilitar la labor académica, la cual se encuentra organizada racional y funcionalmente según sus espacios, su dotación, luz y ventilación.

Para el desarrollo del proceso enseñanza – aprendizaje se ha tenido en cuenta la relación alumno – aula, de un estudiante por metro cuadrado; cuenta con servicios de agua, luz, teléfono, alcantarillado, internet, gas natural dos unidades sanitarias para estudiantes, siete aulas de educación básica y tres aulas de educación media técnica; un laboratorio de ciencias naturales (física y química), un aula múltiple, una biblioteca, un aula de informática, un aula de bilingüismo, una aula multifuncional, construida por la Gobernación de Boyacá en el año 2009, gracias a la ampliación de cobertura que ha tenido la institución durante los años 2008 y 2009. Cuenta igualmente con una tienda escolar, un taller de carpintería con maquinaria y equipo, un restaurante escolar dotado con menaje para 200 estudiantes, el área administrativa que comprende de instalaciones nuevas, construidas por el Municipio, las cuales fueron entregadas en el año 2008, donde funciona la rectoría, secretaria, una sala de profesores y una sala de audiovisuales. En



PLAN DE DESARROLLO "CON HONESTIDAD Y TRABAJO SANTA SOFIA PROGRESA 2012-2015"

las antiguas instalaciones funciona la pagaduría, la Dirección de Núcleo Educativo Municipal y la oficina técnica de coordinación de la granja escolar. En la parte de recreación y deporte la sede cuenta con una cancha integrada de baloncesto y una de fútbol.

Terrenos: La Institución Educativa Técnico Agropecuario–IETA. Para facilitar el desarrollo de la Modalidad Agropecuaria, cuenta con una Granja Escolar de aproximadamente 12 hectáreas, destinada para el montaje y desarrollo de proyectos agrícolas y pecuarios, a nivel pedagógico y productivo, contando con la siguiente infraestructura: tres reservorios para almacenamiento de agua, un galpón para aves, instalaciones para cría y engorde de conejos, un establo para el manejo de bovinos, instalaciones para manejo de cerdos, un invernadero de 600 metros cuadrados aproximadamente e instalaciones para almacenamiento de herramientas e insumos.

Edemas en el área rural la institución educativa cuenta con 6 sedes en buen estado en las siguientes veredas: Sorocotá, Pantanillo, Puentecitas, Mataderamo, Duraznos y Colorados y Salitrillo; la sede de Guatoque presenta fallas estructurales y geológicas que han deteriorado su infraestructura. Las sedes rurales cuentan con sus respectivas Baterías Sanitarias, Restaurante Escolar; Espacios Recreativos y Deportivos.

Institución Educativa Sección Primaria Centro IETA



Fuente Concejo Municipal



PLAN DE DESARROLLO
"CON HONESTIDAD Y TRABAJO SANTA SOFIA PROGRESA 2012-2015"

9.4 Equipamientos Urbanos Colectivos

La distribución de los equipamientos en el municipio se presenta a continuación:

IGLESIA: En el casco urbano se ubican dos iglesias católicas, además existe una evangélica ubicada en una casa. Dichos centros satisfacen las necesidades religiosas de los habitantes del municipio, las cuales se suplen con los servicios religiosos diarios y la celebración de algunas festividades de los patronos religiosos.

PARQUE PRINCIPAL: Se encuentra ubicado en el centro del casco urbano, cuenta con una infraestructura para adelantar prácticas deportivas y una serie de actividades sociales tradicionales del municipio como son las fiestas patronales. Las canchas que allí se encuentran se pueden practicar el baloncesto, el microfútbol y el voleibol. Deportes que se practican en todas las escuelas del municipio.

PARQUE GUATOQUE: También ubicado en el centro urbano frente a la iglesia nueva el cual actualmente se encuentra en remodelación

POLIDEPORTIVO: Se encuentra en las afueras del casco urbano. En estas instalaciones se pueden practicar deportes como el fútbol y el atletismo. Faltaría encontrar un lugar donde se puedan construir espacios adecuados para el desarrollo de deportes como el voleibol, microfútbol, baloncesto y otros deportes de práctica masiva.

CASA DE LA CULTURA: La casa de la cultura está ubicada en el parque central, en ella también se encuentra ubicado el concejo municipal. Podemos decir que las únicas actividades culturales que allí se desarrollan las prácticas que hace la banda del colegio.

PLAZA DE MERCADO: Se encuentra en la parte occidente del casco urbano, allí se desarrollan las actividades de intercambio comercial de los productos agrícolas que van a suplir las necesidades de productos alimenticios y la venta de la producción municipal en pequeña escala.

CEMENTERIO : El cementerio está ubicado dentro del casco urbano, presenta algunas fallas dentro de su estructura que lo circunda, ya que las paredes están cayéndose, por lo demás el cementerio se encuentra en buenas condiciones



PLAN DE DESARROLLO
"CON HONESTIDAD Y TRABAJO SANTA SOFIA PROGRESA 2012-2015"

Parque Principal Santa Sofía



Fuente: Biblioteca Municipal

Parque Guatoque en construcción



Fuente: Concejo Municipal



PLAN DE DESARROLLO
"CON HONESTIDAD Y TRABAJO SANTA SOFIA PROGRESA 2012-2015"

Palacio de Gobierno



Fuente: Ligia Zahidé Gamboa

Edificio Concejo Municipal



Fuente: Ligia Zahidé Gamboa






PLAN DE DESARROLLO
"CON HONESTIDAD Y TRABAJO SANTA SOFÍA PROGRESA 2012-2015"
10 DIMENSION SOCIO-CULTURAL

10.1 Sector Cultura

El Municipio posee un patrimonio cultural importante representado en lugares e infraestructura de importancia histórica y turística, entre los que se destacan: La iglesia antigua, el nuevo templo, la casa de la cultura, el caserío de Guatoque y su Capilla, la cueva de los indios, el Hoyo de la romera, la cueva de la fabrica, la piedra movida, salto chiquito, el paso del ángel, la cresta del gallo, la piedra de Bolívar.

A pesar de esta riqueza cultural, no se cuenta con planes de manejo de los sitios de interés, ni se han establecido programas que consoliden el desarrollo potencial de los mismos, limitando el posicionamiento del municipio como un destino turístico y cultural





PLAN DE DESARROLLO "CON HONESTIDAD Y TRABAJO SANTA SOFÍA PROGRESA 2012-2015"

Las actividades culturales más relevantes del municipio son: Reinado nacional del Tomate, Fiesta del campesino, ferias y fiestas patronales, fiesta de Santa Rosa de Lima (patrona del municipio), Aguinaldo sofileño y carnaval sofileño organizado por la institución educativa IETA y Juntas de Acción Comunal.

Dentro de las expresiones culturales se destacan las copleras, interpretación musical con hojas de naranjo, grupo carranguero "Los provincianos", grupo norteño "Los Reyes del Camino", el intérprete de música ranchera José Orlando Suárez.

Se desarrollan actividades de formación artística y cultural especialmente en danzas y música que involucran a niños y jóvenes de todo el municipio.

Mitos y Leyendas

Una antigua leyenda que se conoce por tradición oral, cuenta que los aborígenes arrastraban de los cabellos a las mujeres adúlteras e infieles y las tiraban al HOYO DE LA ROMERA, que según cuentan, se comunica con la población de MONGUI. Respecto a esa leyenda se comenta que alguna vez un varón indígena arrojó a su compañera, quien fue auxiliada por la Virgen que le proporcionó alimentos y una vela para que no desfalleciera durante la jornada; al cabo de unos meses, su marido la pudo encontrar en Monguí.

En cuanto al uso de la biblioteca municipal encontramos los siguientes datos:

Tabla 15 Número de niños y jóvenes que han hecho uso de los servicios bibliotecarios durante los últimos años, según registros de asistencia

AÑO	Numero de Niños entre 0 y 12 años atendidos	Numero de Niños entre 0 y 12 años atendidos	Total población atendida por año
2007	2.944	3.684	6.628
2008	4.320	3.850	8.170
0229	11.579	6.384	17.963
2010	5.315	6.450	11.765
2011	3.460	2.960	6.420

Porcentajes de población por años

AÑO	% de Niños entre 0 y 12 años atendidos	% de Niños entre 0 y 12 años atendidos	Total población atendida por año
2007	44,5%	55,5%	6.628
2008	55,9%	47,1%	8.170
0229	64,5%	35,5%	17.963
2010	45,2%	54,8%	11.765
2011	54%	46%	6.420

Fuente: Biblioteca Municipal

10.2 Sector Servicios Públicos



PLAN DE DESARROLLO

"CON HONESTIDAD Y TRABAJO SANTA SOFÍA PROGRESA 2012-2015"

a. ACUEDUCTO: El acueducto urbano se abastece de la quebrada de la Cruz y el Moral principalmente, con sus respectivas bocatomas, y desarenadores para el sistema de almacenamiento, cuenta con un embalse y dos tanques de almacenamiento, con un sistema de cloración gaseoso para su desinfección. El sistema de tratamiento de agua con el que cuenta actualmente el un FIME (Filtros en múltiples etapas).

En la actualidad el municipio de Santa Sofía cuenta con un sistema de red hidráulica a nivel de malla para abastecer de su principal servicio a los pobladores del área urbana generada por sus diferentes diámetros a lo largo de su extensión, de 3 pul., 2 pul., 1 pul., y, ½ pul.

COBERTURA: El cubrimiento del acueducto en el casco urbano es del 100% de las viviendas, En el área rural es aproximadamente de 81%.

b. ENERGÍA ELÉCTRICA: La Empresa de Energía Eléctrica de Boyacá es la encargada de prestar el servicio a la comunidad de Santa Sofía. En el casco urbano el cubrimiento es del 100% y en el sector rural es de aproximadamente un 86%. En términos generales este servicio tiene un buen índice de cubrimiento en los dos sectores, lo ideal es que el cubrimiento sea del 100%. El sistema de alumbrado público en el municipio es bueno y bien distribuido.

c. ALCANTARILLADO: El servicio de alcantarillado en el casco urbano tiene una cobertura del 100%, en la zona rural este servicio no existe. Allí, algunas viviendas cuentan con pozos sépticos para el almacenamiento y disposición de las aguas residuales.

d. MANEJO DE RESIDUOS SÓLIDOS: La recolección de los residuos sólidos se hace con una volqueta de propiedad del municipio, la cual recorre las calles del casco urbano. Este servicio se presta dos veces por semana. La disposición final se hace en la ciudad de Tunja, ya que actualmente el municipio no cuenta con la infraestructura adecuada.

e. TELEFONÍA: La central que se encuentra ubicada en el municipio de Santa Sofía tiene una capacidad de 360 líneas.

f. GAS NATURAL: El municipio cuenta el servicio de gas natural con una cobertura del 98%, la empresa prestadora en Gas Natural.

Conducción Energía Eléctrica Acueducto Veredal



**PLAN DE DESARROLLO
"CON HONESTIDAD Y TRABAJO SANTA SOFÍA PROGRESA 2012-2015"**




Fuente: Concejo Municipal

10.3 Sector Vivienda

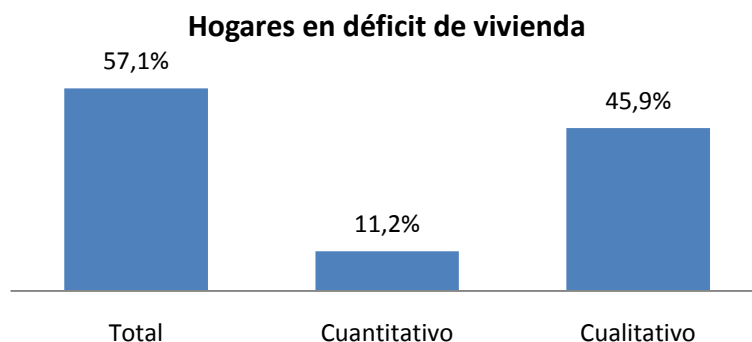
Tabla No 16 Indicadores básicos vivienda

Indicador	Total
E.1. Hogares en déficit % (2005)	57,1%
E.2. Hogares en déficit cuantitativo % (2005)	11,2%
E.3. Hogares en déficit cualitativo % (2005)	45,9%
E.4. Número de subsidios asignados por el municipio para compra de vivienda nueva (2010)	0
E.5. Número de subsidios asignados por el municipio para compra de vivienda usada (2010)	0
E.6. Número de soluciones de vivienda de interés social construidas por el municipio (2010)	0
E.7. Número de subsidios para mejoramiento de vivienda asignados por el municipio (2010)	10

Fuente: DANE; DNP



**PLAN DE DESARROLLO
"CON HONESTIDAD Y TRABAJO SANTA SOFÍA PROGRESA 2012-2015"**



Información actualizada a 2011 no se encuentra disponible, para poder tener un dato oficial acudimos a la ficha municipal del DNP en donde se evidencia que el municipio no ha otorgado subsidios para compra de vivienda nueva o usada, tampoco ha construido unidades de vivienda de interés social.

El nivel de déficit cuantitativo según datos censo 2005 con proyecciones a 2010, es de 11,2%, lo que significa que de cada 100 familias sofileñas 11 no tienen vivienda propia; en cuanto al indicador de déficit cualitativo encontramos que es del 45,9%, es decir, que de cada 100 viviendas 46 presentan problemas estructurales y requieren de mejoramiento.

10.4 Sector Educación

Tabla 17 Indicadores Básicos Educación

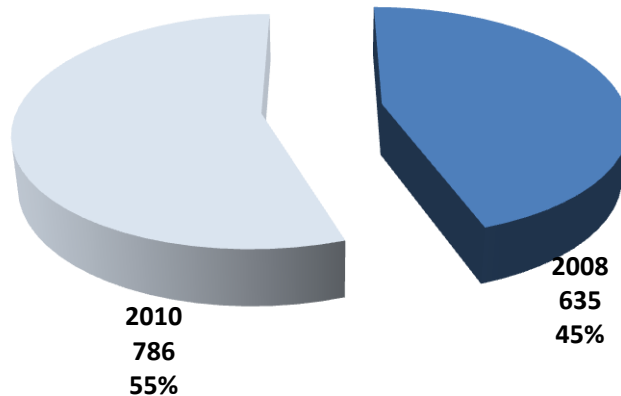
Indicador	Total
	17,3%
B.1. Tasa de analfabetismo para la población de 15 años y más - Censo Ajustado 2005	
B.2. Tasa de cobertura bruta transición (2010)	80,4%
B.3. Tasa de cobertura bruta primaria (2010)	128,1%
B.4. Tasa de cobertura bruta secundaria (2010)	136,5%
B.5. Tasa de cobertura bruta básica (2010)	126,8%
B.6. Tasa de cobertura bruta media (2010)	81,7%
B.7. Municipio certificado en educación	NO
B.8. Matrícula oficial 2008 (alumnos)	635
B.9. Matrícula oficial 2010 (alumnos)	786
B.10. Número de sedes en instituciones educativas oficiales	9

Fuente: MEN



PLAN DE DESARROLLO
"CON HONESTIDAD Y TRABAJO SANTA SOFIA PROGRESA 2012-2015"

Matricula Oficial (alumnos)



Fuente: Ficha Municipal DNP

Para el año 2011 el número de alumnos matriculados en Institución Educativa Técnica Agropecuario y sus 9 sedes es de 814 estudiantes.

En cuanto a los indicadores básicos del municipio no fue posible obtener información actualizada a 2011, sin embargo se acudió a la ficha municipal del DNP, en donde se evidencia que el municipio tiene una tasa de cobertura bruta transición (2010) del 80,4% que significa que de cada 100 habitantes en edad escolar solo asisten 80 a las aulas de clase; la tasa de analfabetismo para la población de 15 años y más es de 17,3%, es decir que de cada 100 personas que se encuentran entre los 15 años o más, 17 no saben leer y escribir; la tasa de cobertura bruta primaria (2010) 128,1% , la tasa de cobertura bruta secundaria (2010) 136,5% y la tasa de cobertura bruta básica (2010) 126,8% están por encima del 100% lo que significa que el municipio está atendiendo población de otros municipios o que hay fenómenos movilidad activa de población flotante; la tasa de cobertura bruta media (2010) 81,7% .

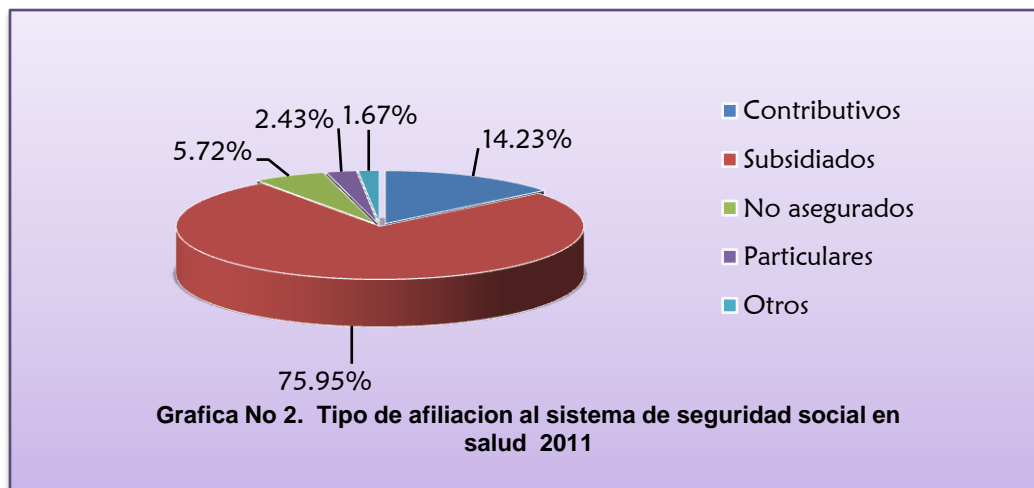


PLAN DE DESARROLLO
"CON HONESTIDAD Y TRABAJO SANTA SOFIA PROGRESA 2012-2015"

10.5 Sector Salud⁷

10.5.1 Aseguramiento


La tarea fundamental que debe contemplar el Plan de Salud Pública es promover, propiciar e impulsar la afiliación de la población al Sistema, por medio de Empresas Promotoras de Salud que hagan presencia en el Municipio y afilien a la población que lo requiera o lo necesite en el Régimen Subsidiado. A continuación se describe el número de personas que están afiliadas al régimen contributivo, subsidiado o hacen parte de la población pobre y vulnerable. Además a la empresa promotora de salud a la cual se encuentran afiliados para el año 2011. Ver grafica **No**



Fuente: SICAPS – SISBEN.

El 76% de la población del municipio, se encuentra afiliada al régimen subsidiado, a través de las EPS – S Comparta y Comfamiliar, el 14% se encuentra en el régimen contributivo. La prestación de servicios se realiza a través de la ESE Centro de Salud Santa Sofía, con una oferta de servicios que garantizan que la población tenga acceso a los servicios de salud, siendo esta una de las obligaciones del Municipio y para ello interesa saber a que servicios se tiene acceso y en que condiciones.

⁷Datos tomados del Análisis Situacional E.S.E 2011



PLAN DE DESARROLLO
"CON HONESTIDAD Y TRABAJO SANTA SOFIA PROGRESA 2012-2015"

Para el año 2011 se encuentra un total de 3050 personas afiliadas a salud. Sin afiliarse encuentran 50 personas. Para lo cual, las representantes de las EPS-S Municipales están gestionando y dando prioridad para que las personas pendientes se beneficien con la vinculación a cualquiera de las dos entidades.

Empresa Social del Estado Centro de Salud Santa Sofía: en el municipio funciona la ESE Centro de Salud Santa Sofía Institución de I Nivel de Complejidad.

Tabla No 18 Servicios que presta la E.S.E

SERVICIO	Nº
Equipo Extramural	Medico de SSO, Enfermera Jefe, Auxiliar Enfermería, Psicología, Saneamiento Ambiental.
Consultorio Medico	1
Consultorio Odontológico	1
Consultorio Toma de Citologías	1
Consultorio de Psicología	1
Consultorio de Enfermería PYP	1
Consultorio de PAI	1
TAB	1
Consulta Prioritaria – Área de Atención	1

Fuente: administración ESE



PLAN DE DESARROLLO
"CON HONESTIDAD Y TRABAJO SANTA SOFIA PROGRESA 2012-2015"

10.5.2 Perfil Epidemiológico

El diagnóstico de salud es muy importante para que el Alcalde tome las decisiones relacionadas con la salud y el bienestar de la comunidad; igualmente, es una herramienta en materia de salud que sirve de apoyo a sus colaboradores, a representantes de la comunidad, a los veedores comunitarios y a la población en general.

EVENTOS DE INTERES EN SALUD PUBLICA	2011
IRA	434
EDA	113
EXPOSICION RABICA	7
VARICELA	12
VARICELA COLECTIVA	16
INTOXICACION	1
VIF	5

Fuente: ESE SIVIGILA

Según la tabla anterior se puede observar un incremento de casos de IRA con un número total de 434 casos con respecto a los demás eventos, todo esto asociado por los cambios climáticos por los cuales atraviesa el país, moderada adherencia de las madres a solicitar servicios de salud.

C O D	MUNICIPIO	POB LA- CION	CON POBLACION AJUSTADA DANE								
			ANTI- POLIO	BCG	D.P.T.	HEPATIT IS .B	HEMOFI LUS	AMARIL ICA	TRIP LE VIRA L	NEUM OCOC O	TRIPLE VIRAL
			(<1 AÑO)	(<1 AÑO)	(<1 AÑO)	(<1 AÑO)	(<1 AÑO)	(1 AÑO)	(1 AÑO)	(1 AÑO)	(5 ANOS)
69 6	SANTA SOFIA	POB LACI ON	52	52	52	52	52	53	53	53	55
		VAC UNA DOS	32	1	38	38	38	48	48	38	38
		COB ERT URA	61.54%	1,92%	73.08%	73.08%	73.08%	90.57%	90.57 %	71.70 %	66,09%

Fuente: PAI SESALUB – PAI ESE.



PLAN DE DESARROLLO
"CON HONESTIDAD Y TRABAJO SANTA SOFIA PROGRESA 2012-2015"

Para el año 2011 se presentan coberturas que llegan a un nivel satisfactorio teniendo en cuenta el fácil acceso que la población tiene para beneficiarse del uso y aplicación de cada biológico, la ejecución de Jornadas de Vacunación, los monitoreos rápidos de coberturas de vacunación realizados, la búsqueda activa institucional y comunitaria de eventos de interés en salud pública y demás intervenciones y campañas a nivel interinstitucional y comunitario –P Y P - que desde Enfermería se ejecuta en la ESE Centro de Salud Municipal.

10.5.3 Morbilidad Sentida

La comunidad expresa cuáles son sus problemas sentidos de salud y de qué se está muriendo la población, cuales sus factores de riesgo y las posibles alternativas de solución. Esta información se obtiene tomando como eje la comunidad y en aquellos municipios en los cuales se ha conformado la red comunitaria de vigilancia en salud pública, éste debe ser el espacio privilegiado para consultar la morbilidad y la mortalidad sentida.

Tabla No21 CAUSAS DE MORBILIDAD SENTIDA			
AREA	ENFERMEDAD	FACTOR RIESGO	ALTERNATIVA DE CAMBIO
URBANA Y RURAL	Enfermedades respiratorias	Cambios climáticos, moderada adherencia a los servicios salud	Mejorar actividades PYP extramurales, tratamiento de aguas y acueductos interveredales, arborificación.
	Desnutrición	Alimentación inadecuada e insuficiente, desempleo.	Atención a la población que carece de recursos, generar empleo pymes, capacitación en DNT.
	Diarrea	Contaminación agua no potable, contaminación de cuencas, alimentos no aptos, pesticidas.	Acueducto y alcantarillado interveredal y municipal, sesiones educativas consumo alimentos
	Enfermedades CardioRespiratorias	Falta de actividad física, inadecuada ingesta nutricional, consumo exagerado de alimentos grasos y alcohol.	Conformación de clubes deportivos actividades de recreación y deporte, construcción de canchas, áreas deportivas, sesiones educativas hábitos nutricionales.
	Alcoholismo	Falta de afrontamiento de problemas en compañía de	Talleres psico-educativos a familias y consumidores



PLAN DE DESARROLLO
"CON HONESTIDAD Y TRABAJO SANTA SOFIA PROGRESA 2012-2015"

		familiares	
	Cáncer	Fungicidas, plaguicidas, no oportunidad en exámenes para descubrirlo a tiempo	Sesiones educativas de prevención
	Infecciones de transmisión sexual	Promiscuidad, falta proyecto de vida de los y las jóvenes, falta psico-orientación en colegios y escuelas.	Implementación de psico-orientación en colegios y escuelas

Fuente Análisis Situacional E.S.E

En el siguiente cuadro se expone las causas de mortalidad por las cuales la gente se esta muriendo según información de la ESE, Comunidad en general, sus factores de riesgo y las alternativas de solución.

Tabla No 22 CAUSAS DE MORTALIDA SENTIDA

AREA	CAUSAS DE MUERTE	FACTOR DE RIESGO	ALTERNATIVAS DE CAMBIO
URBANA Y RURAL	Hipertensión Arterial - Diabetes	Baja adherencia a los servicios que presta la ESE, falta de diagnostico precoz	Celebración de contratos con IPS de manera oportuna y continua desarrollo de PIC, fortalecimiento infraestructura y equipos biomédicos ESE.
	Vejez	Agotamiento físico, tasa de natalidad baja	Implementación hogares de paso y su sostenimiento municipal.
	Cáncer	Utilización de plaguicidas y fungicidas, alcoholismo, protección solar, malos hábitos nutricionales.	Diagnostico precoz, atención oportuna seguimiento a casos, sensibilización a la comunidad.

Fuente Análisis Situacional E.S.E

Tabla No 23 ANALISIS EN SALUD URBANA Y SALUD RURAL MUNICIPAL

PROBLEMÁTICA RECURSO HUMANO	POTENCIALIDAD
Carencia de atención las 24 horas y carencia de acciones de salud preventiva. Infraestructura insuficiente. Carencia de centro de incubadora, laboratorio clínico y rayos x. Inexistencia de consultorios para procedimientos de terapia física, respiratoria, de sala de partos y central de urgencias.	<ul style="list-style-type: none"> • Infraestructura en salud. • Recursos presupuestales. • Programa de vigías de la salud. • Promotoras • Convenios interinstitucionales oportunos y dando continuidad.
PROBLEMÁTICA ASEGURAMIENTO	POTENCIALIDAD
Bajos índices de cobertura en aseguramiento	<ul style="list-style-type: none"> • Recursos ley 715 para el sector. • Posibilidad de cofinanciar recursos • Integración comunitaria.



PLAN DE DESARROLLO
"CON HONESTIDAD Y TRABAJO SANTA SOFIA PROGRESA 2012-2015"

PROBLEMÁTICA SALUD PUBLICA	POTENCIALIDAD
<p>Sistema de salud no operativo y bajamente eficiente.</p> <p>Carencia de servicio especializado.</p> <p>Carencia de un sistema eficaz de atención al usuario.</p> <p>Carencia de programas de promoción de la salud y prevención de la enfermedad.</p>	<ul style="list-style-type: none"> • Herramienta de focalización sisben. • Suficiente infraestructura en salud. • Incremento de personal en salud y recursos para nomina. • Recursos para salud.
ANÁLISIS AGUA POTABLE SANEAMIENTO BÁSICO URBANO	
PROBLEMÁTICA	POTENCIALIDAD
<p>Falta adecuación de la planta de tratamiento de agua.</p> <p>Carencia planta de tratamiento de residuos sólidos.</p> <p>Baja cobertura de la red de alcantarillado.</p> <p>Inexistencia de planta de tratamiento de aguas residuales</p>	<ul style="list-style-type: none"> • Recursos para el sector. • Convenios interinstitucionales. • Voluntad política y posibilidad técnica del manejo de residuos sólidos • Posibilidad de recursos ley 7
ANALISIS AGUA POTABLE SANEAMIENTO BASICO RURAL	
PROBLEMÁTICA	POTENCIALIDAD
<p>Incipiente infraestructura para el suministro de agua potable y saneamiento básico rural</p> <p>Falta de plantas de tratamiento de aguas</p>	<ul style="list-style-type: none"> • Recursos para sector. • Convenios interinstitucionales
ANÁLISIS AGUA POTABLE SANEAMIENTO BÁSICO URBANO	
PROBLEMÁTICA DELSECTOR	POTENCIALIDAD
<p>Falta adecuar medidores de agua en la parte urbana.</p> <p>Carencia de sistemas de tratamiento de agua y residuos sólidos y líquidos.</p> <p>Carencia de planificación a largo plazo de los sistemas de acueducto alcantarillado y manejo tratamiento y disposición final de residuos sólidos.</p> <p>Falta de personal calificado en planificación de sistemas de acueducto alcantarillado y manejo de residuos sólidos.</p>	<ul style="list-style-type: none"> • Suficiente recurso hídrico. • Personal encargado del sector. • Técnicas apropiadas de manejo de aguas y sistemas de alcantarillado y residuos sólidos.
ANÁLISIS AGUA POTABLE SANEAMIENTO BÁSICO RURAL	
PROBLEMÁTICA	POTENCIALIDAD
<p>Falta mantenimiento de redes de acueducto y pozos sépticos para saneamiento básico rural.</p> <p>Cobertura insuficiente para las partes altas y viviendas mas apartadas</p>	<ul style="list-style-type: none"> • Recursos para el sector. • Convenios interinstitucionales. • Integración comunitaria.
PROBLEMÁTICA AGUA POTABLE SANEAMIENTO BÁSICO RURAL	



PLAN DE DESARROLLO
"CON HONESTIDAD Y TRABAJO SANTA SOFIA PROGRESA 2012-2015"

PROBLEMÁTICA DOTACIÓN	POTENCIALIDAD
Deficiente dotación de la infraestructura de saneamiento básico rural. Adecuación y construcción de tanques de almacenamiento y cámaras de quiebre y ventosas en la red.	<ul style="list-style-type: none">• Recursos estatales para el sector.• Recursos comunitarios para el sector.• Programas de autofinanciamiento y auto - sostenibilidad de los mecanismos de saneamiento básico rural.

Fuente Análisis Situacional E.S.E 2011



PLAN DE DESARROLLO "CON HONESTIDAD Y TRABAJO SANTA SOFIA PROGRESA 2012-2015"

11. DIMENSION ECONOMICA

11.1 Actividad económica

Pese a las dificultades derivadas de la aridez de parte de su territorio y de la escasez de agua, la principal actividad de las gentes de Santa Sofía es la labor agropecuaria y también el comercio. Sus tierras producen Tomate de invernadero, maíz, papa, trigo, frijoles, arvejas, cebada, arracacha, caña de azúcar, granadillas, aguacates, naranjas, cidras, plátanos, frutales, de hoja caduca (durazno y ciruela), yuca, etc. El producto más importante en el momento es el Tomate de invernadero en sus variedades chonto y larga vida. Se cría ganado vacuno, bovino, caballar, mular y asnar. En su territorio hay minas de esmeraldas, yeso, mármol, carbón, nitro, cal, alcaparrosa y canutillos de cristal. En menor escala.

Día del mercado. EL DOMINGO

11.2 Turismo

Santa Sofía es un municipio con un inmenso potencial turístico, debido a sus bellezas naturales, a su cercanía con importantes centros urbanos como Tunja, Villa de Leyva, Chiquinquirá y a la cordialidad y amabilidad de sus gentes. Entre sus atractivos más interesantes para el turismo de aventura tenemos EL PASO DEL ANGEL, EL HOYO DE LA ROMERA (cuyo cráter es de 60 metros de profundidad), la Cascada El Ayal, La Piedra Moviada, la Cueva de la Fábrica, La Chapa, la quebrada subterránea en la Vereda Puentecitas, el Valle Escondido a lo largo del Río Cane y la CUEVOTECA (discoteca en una cueva con cascada y un molino), el pintoresco panorama paisajístico de SOROCOTA.

Es de destacar también de Santa Sofía su bello casco urbano con sus dos templos, su pintoresco parque y sus casonas coloniales, algunas todavía muy bien conservadas.



PLAN DE DESARROLLO
"CON HONESTIDAD Y TRABAJO SANTA SOFIA PROGRESA 2012-2015"

12. DIMENSION POLITICO ADMINISTRATIVA

12.1. CONSTRUCCION PARTICIPATIVA DEL PLAN DE DESARROLLO

El objetivo principal de éste ejercicio de planificación es identificar con toda la comunidad la problemática pública municipal en cada una de las dimensiones del Desarrollo Integral, por ésta razón se realizaron consejos comunales en las veredas y sectores del municipio.

De éstas reuniones se identificaron proyectos que serán analizados para su correspondiente formulación y viabilización en el Banco de Programas y Proyectos de Inversión Municipal BPIM, cuya ejecución depende la disponibilidad de recursos financieros.

Esta administración priorizará y gestionará recursos a través de diferentes fuentes externas que permitan apalancar la ejecución de programas y proyectos para solucionar los problemas más sentidos de la comunidad, buscando siempre privilegiar los resultados sobre productos.



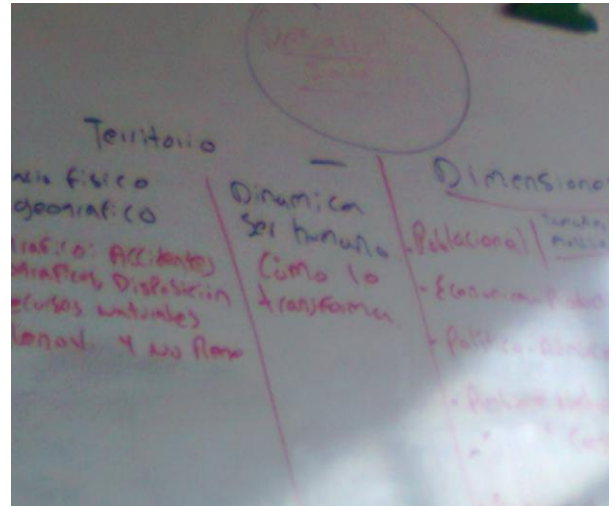


PLAN DE DESARROLLO
"CON HONESTIDAD Y TRABAJO SANTA SOFIA PROGRESA 2012-2015"






PLAN DE DESARROLLO
"CON HONESTIDAD Y TRABAJO SANTA SOFIA PROGRESA 2012-2015"





PLAN DE DESARROLLO
"CON HONESTIDAD Y TRABAJO SANTA SOFÍA PROGRESA 2012-2015"





PLAN DE DESARROLLO
"CON HONESTIDAD Y TRABAJO SANTA SOFIA PROGRESA 2012-2015"

12.2 ESTADO DEL SISTEMA DE CONTROL INTERNO DE GESTION MECI 1000-2005

3.7.1 Subsistema de Control Estratégico

Avances

Se tienen los siguientes productos: Código de Ética, Código de Buen Gobierno, Se tiene documentado el Proceso de Gestión del Talento Humano y los Procedimientos de vinculación, inducción, reinducción, capacitación, bienestar social y calidad de vida laboral y manejo de situaciones administrativas, se cuenta con el Plan de Desarrollo Territorial, esta debidamente establecida la estructura organizacional, el manual específico de funciones y competencias laborales, se tiene organizado el Manual de Procesos y Procedimientos y el Mapa de riesgos institucional; Se están aplicando estrategias como reinducción en cada uno de los componentes y elementos del Subsistema de Control Estratégico para evaluar su adecuación y eficacia.

Dificultades

Falta mayor ilustración por parte del DAFP, especialmente en cuanto al diseño de indicadores de impacto para medir adecuadamente los elementos: acuerdos, compromisos y protocolos éticos y estilo de dirección.

3.7.2 Subsistema de Control de Gestión

Avances

La entidad diseñó los siguientes productos: Manual de operaciones del MECI, ficha de indicadores por proceso, SIAC (Sistema de Información y Atención al Ciudadano) buzón peticiones quejas y reclamos, cartelera institucional, publicidad de las actividades de la entidad a través de perifoneo, Emisora Comunitaria. Tenemos organizado el archivo de acuerdo la ley 594 de 2000, Se están aplicando estrategias como re inducción en cada uno de los componentes y elementos del Subsistema de Control Gestión.

Dificultades

Falta mayor ilustración por parte del DAFP, especialmente en cuanto al diseño de indicadores de impacto para medir adecuadamente los elementos del subsistema de



PLAN DE DESARROLLO
"CON HONESTIDAD Y TRABAJO SANTA SOFIA PROGRESA 2012-2015"

control de gestión.

Subsistema de Control de Evaluación

Avances

Se cuenta con el Manual de Procedimientos de Control Interno, se está diseñando el programa de auditorías por procesos, se tiene en cuenta los informes de auditoría de los órganos de control del Estado para formular planes de mejoramiento institucional, por procesos e individual; Se están aplicando estrategias como reinducción en cada uno de los componentes y elementos del Subsistema de Control Evaluación.

Dificultades

Falta mayor ilustración por parte del DAFP, especialmente en cuanto al diseño de indicadores de impacto para medir adecuadamente los elementos del subsistema de control de Evaluación

3.7.4 Estado general del Sistema de Control Interno

La entidad desarrollo las etapas de planeación, diseño y desarrollo y está en proceso de ejecución de la etapa de implementación y evaluación del Sistema de Control Interno.

Recomendaciones

Existen dificultades en el proceso de implementación sin embargo la administración está comprometida con el diseño y ejecución de estrategias que conduzcan a el logro de un adecuado Sistema de Control Interno en la entidad.



PLAN DE DESARROLLO
"CON HONESTIDAD Y TRABAJO SANTA SOFIA PROGRESA 2012-2015"

CAPITULO II

COMPONENTE

PLAN ESTRATÉGICO

BALANCED SCORE CARD

“Tablero de Comando”



PLAN DE DESARROLLO
"CON HONESTIDAD Y TRABAJO SANTA SOFIA PROGRESA 2012-2015"

CUADRO DE MANDO INTEGRAL (BALANCED SCORECARD)

El Gobierno Nacional, propendiendo por la calidad como un factor importante de competitividad en las Entidades del Estado que prestan y/o brindan sus servicios a la comunidad en general, creó mediante la Ley 872 de 2003 el **SISTEMA DE GESTIÓN DE CALIDAD EN LA RAMA EJECUTIVA DEL PODER PÚBLICO Y EN OTRAS ENTIDADES PRESTADORAS DE SERVICIO**, como una herramienta para dirigir y evaluar el desempeño institucional, en términos de calidad y satisfacción social, enmarcada en los planes estratégicos y de desarrollo de las Entidades. Posteriormente fue reglamentada por el Departamento Administrativo de la Función Pública, mediante Decreto 4110 del 9 de diciembre de 2004, la cual adopta la norma técnica de calidad en la gestión pública **NTCGP 1000:2004**, que determina las generalidades y los requisitos mínimos para establecer, documentar, implementar y mantener un Sistema de Gestión de la Calidad en los organismos, Entidades y agentes obligados en la citada Ley.

Mediante el decreto 1599 del 20 de mayo de 2005, el Gobierno Nacional adoptó el nuevo **MODELO ESTÁNDAR DE CONTROL INTERNO PARA EL ESTADO COLOMBIANO**, con el anexo técnico **MECI: 1000:2005** que forma parte integral del mismo; el cual fue concebido como un Modelo de Gestión Pública Integral, que proporciona las herramientas para llevar a cabo la misión del Municipio de manera más idónea, transparente, ágil y oportuna, bajo los principios de autocontrol, auto regulación y autogestión. Por otra parte el Sistema de Gestión de Calidad a través de su Norma Técnica NTCGP 1000: 2004, deberá articularse con el anexo técnico MECI 1000:2005, de conformidad con lo establecido en la ley 872 de 2003, que determina que el Sistema de Gestión de la Calidad es complementario con el Sistema de Control Interno.

El seguimiento a la Gestión y la evaluación de los resultados se puede realizar a través de la implementación del **SISTEMA DE MEDICIÓN CON INDICADORES**, complementando así el ciclo el ciclo del **MODELO GERENCIAL INTEGRAL CON CALIDAD**, para la realización del Control Estratégico y el Control de Gestión. En su diseño se debe considerar los conceptos de Mapas estratégicos y la utilización de la Metodología del **CUADRO DE MANDO INTEGRAL (BALANCE SCORE CARD)**, que proporciona a los directivos y demás miembros de la organización, la información veraz en tiempo real de que se necesita para navegar hacia un efectivo éxito en la Gestión de la Entidad.



PLAN DE DESARROLLO

"CON HONESTIDAD Y TRABAJO SANTA SOFIA PROGRESA 2012-2015"

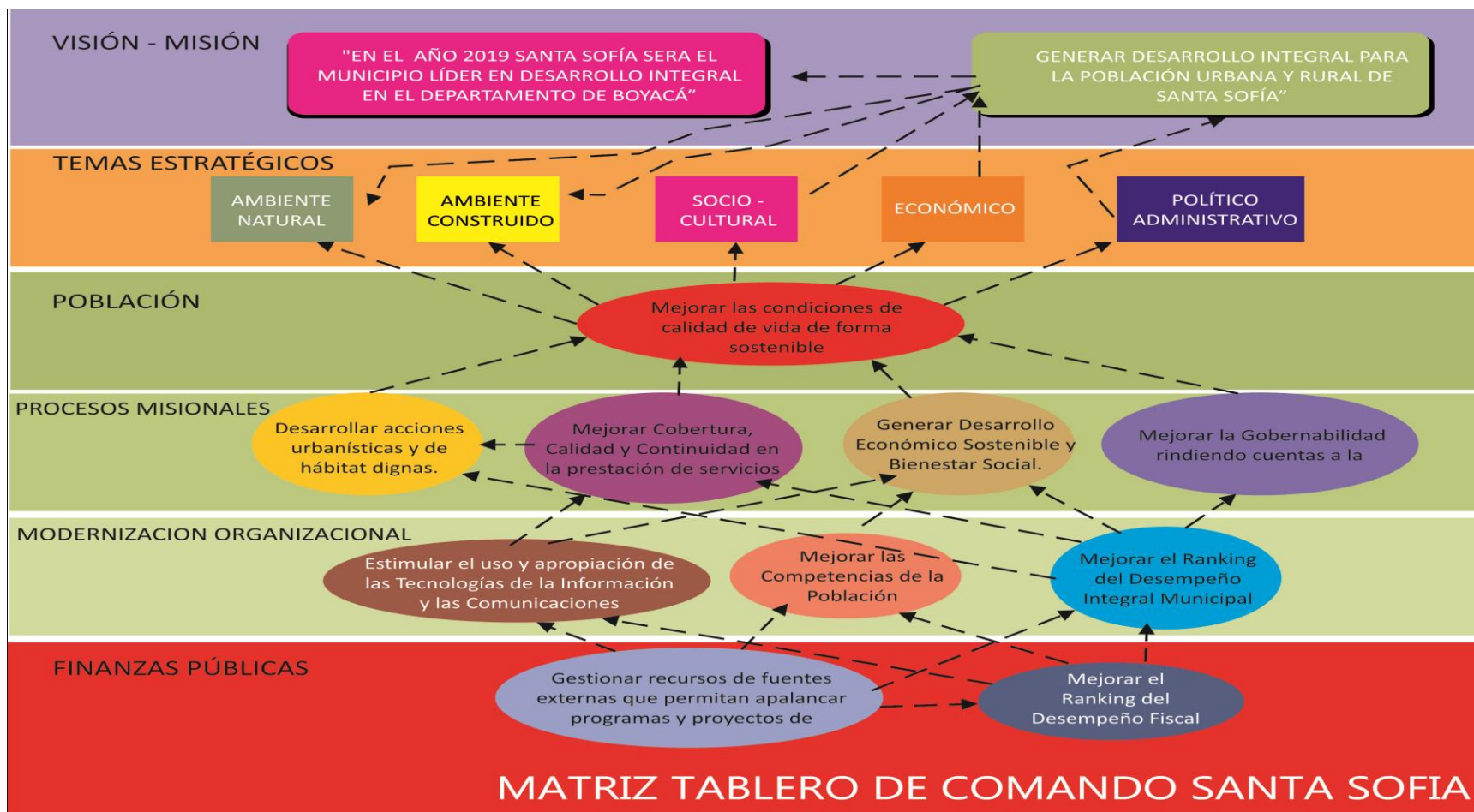
LOS SISTEMAS DE CONTROL INTERNO MECI 1000-2005, SISTEMA DE GESTIÓN DE LA CALIDAD NTCGP 1000-2004 Y SISTEMA DE MEDICION CON INDICADORES CUADRO DE MANDO INTEGRAL (BALANCE SCORE CARD), conforman el **MODELO GERENCIAL INTEGRAL CON CALIDAD**, el cual busca tener mayor claridad sobre la forma de instrumentar la función administrativa de las entidades, siendo eficientes, eficaces, transparentes y efectivos en el cumplimiento de su misión.

A continuación se presenta todo el Despliegue Estratégico del Plan de desarrollo "Con HONESTIDAD y Trabajo Santa Sofía Progresa" aplicando metodología Balanced Score Card"



PLAN DE DESARROLLO
"CON HONESTIDAD Y TRABAJO SANTA SOFÍA PROGRESA 2012-2015"

MAPA ESTRATEGICO PLAN DE DESARROLLO SANTA SOFIA





PLAN DE DESARROLLO
"CON HONESTIDAD Y TRABAJO SANTA SOFÍA PROGRESA 2012-2015"

13. DESCRIPCION DEL MAPA ESTRATEGICO RELACION CAUSA-EFECTO (RUTAS ESTRATEGICAS)

1. Si gestionamos recursos de fuentes externas que permitan apalancar programas y proyectos de Desarrollo Municipal, vamos a mejorar el Ranking del Desempeño Fiscal; si mejoramos el Ranking del Desempeño Fiscal, vamos a mejorar el Ranking del Desempeño Integral Municipal; Si mejoramos el Ranking del Desempeño Integral Municipal, vamos a mejorar la Gobernabilidad rindiendo cuentas a la comunidad y a las partes interesadas; Si mejoramos la Gobernabilidad rindiendo cuentas a la comunidad y a las partes interesadas, vamos a mejorar las condiciones de calidad de vida de forma sostenible; Si mejoramos las condiciones de calidad de vida de forma sostenible, logramos los resultados esperados en cuanto a las dimensiones ambiente natural, ambiente construido, sociocultural, económico y político-administrativo; Si logramos los resultados esperados en cuanto a las dimensiones ambiente natural, ambiente construido, sociocultural, económico y político-administrativo, cumplimos la misión de generar desarrollo integral para la población urbana y rural de Santa Sofía; Si cumplimos la Misión de generar desarrollo integral para la población urbana y rural de Santa Sofía, alcanzaremos el cumplimiento de la visión: "En el año 2019 santa Sofía será el municipio líder en desarrollo integral en el departamento de Boyacá."

2. Si gestionamos recursos de fuentes externas que permitan apalancar programas y proyectos de Desarrollo Municipal, vamos a estimular el uso y apropiación de las Tecnologías de la Información y las Comunicaciones; Si estimulamos el uso y apropiación de las Tecnologías de la Información y las Comunicaciones, vamos a generar Desarrollo Económico Sostenible y Bienestar Social; Si generamos Desarrollo Económico Sostenible y Bienestar Social, vamos a mejorar las condiciones de calidad de vida de forma sostenible; Si mejoramos las condiciones de calidad de vida de forma sostenible, logramos los resultados esperados en cuanto a las dimensiones ambiente natural, ambiente construido, sociocultural, económico y político-administrativo; Si logramos los resultados esperados en cuanto a las dimensiones ambiente natural, ambiente construido, sociocultural, económico y político-administrativo, cumplimos la misión de generar desarrollo integral para la población urbana y rural de Santa Sofía; Si cumplimos la Misión de generar desarrollo integral para la población urbana y rural de Santa Sofía, alcanzaremos el cumplimiento de la visión: "En el año 2019 santa Sofía será el municipio líder en desarrollo integral en el departamento de Boyacá."



PLAN DE DESARROLLO "CON HONESTIDAD Y TRABAJO SANTA SOFIA PROGRESA 2012-2015"

3. Si gestionamos recursos de fuentes externas que permitan apalancar programas y proyectos de Desarrollo Municipal, vamos a mejorar las Competencias de la Población; Si mejoráramos las Competencias de la Población, vamos a generar Desarrollo Económico Sostenible y Bienestar Social; Si generamos Desarrollo Económico Sostenible y Bienestar Social, vamos a mejorar las condiciones de calidad de vida de forma sostenible; Si mejoramos las condiciones de calidad de vida de forma sostenible, logramos los resultados esperados en cuanto a las dimensiones ambiente natural, ambiente construido, sociocultural, económico y político-administrativo; Si logramos los resultados esperados en cuanto a las dimensiones ambiente natural, ambiente construido, sociocultural, económico y político-administrativo, cumplimos la misión de generar desarrollo integral para la población urbana y rural de Santa Sofía; Si cumplimos la Misión de generar desarrollo integral para la población urbana y rural de Santa Sofía, alcanzaremos el cumplimiento de la visión: "En el año 2019 Santa Sofía será el municipio líder en desarrollo integral en el departamento de Boyacá."
4. Si mejoramos el Ranking del Desempeño Fiscal, vamos a mejorar el Ranking del Desempeño Integral Municipal; Si mejoramos el Ranking del Desempeño Integral Municipal, vamos a Desarrollar acciones urbanísticas y de hábitat dignas; si Desarrollamos acciones urbanísticas y de hábitat dignas, vamos a mejorar las condiciones de calidad de vida de forma sostenible; Si mejoramos las condiciones de calidad de vida de forma sostenible, logramos los resultados esperados en cuanto a las dimensiones ambiente natural, ambiente construido, sociocultural, económico y político-administrativo; Si logramos los resultados esperados en cuanto a las dimensiones ambiente natural, ambiente construido, sociocultural, económico y político-administrativo, cumplimos la misión de generar desarrollo integral para la población urbana y rural de Santa Sofía; Si cumplimos la Misión de generar desarrollo integral para la población urbana y rural de Santa Sofía, alcanzaremos el cumplimiento de la visión: "En el año 2019 Santa Sofía será el municipio líder en desarrollo integral en el departamento de Boyacá."



PLAN DE DESARROLLO
"CON HONESTIDAD Y TRABAJO SANTA SOFIA PROGRESA 2012-2015"

5. Si mejoramos el Ranking del Desempeño Fiscal, vamos a mejorar el Ranking del Desempeño Integral Municipal; Si mejoramos el Ranking del Desempeño Integral Municipal, vamos a Mejorar Cobertura, Calidad y Continuidad en la prestación de servicios a la comunidad, si mejoramos Cobertura, Calidad y Continuidad en la prestación de servicios a la comunidad, vamos a mejorar las condiciones de calidad de vida de forma sostenible; Si mejoramos las condiciones de calidad de vida de forma sostenible, logramos los resultados esperados en cuanto a las dimensiones ambiente natural, ambiente construido, sociocultural, económico y político-administrativo; Si logramos los resultados esperados en cuanto a las dimensiones ambiente natural, ambiente construido, sociocultural, económico y político-administrativo, cumplimos la misión de generar desarrollo integral para la población urbana y rural de Santa Sofía; Si cumplimos la Misión de generar desarrollo integral para la población urbana y rural de Santa Sofía, alcanzaremos el cumplimiento de la visión: "En el año 2019 Santa Sofía será el municipio líder en desarrollo integral en el departamento de Boyacá."



PLAN DE DESARROLLO
"CON HONESTIDAD Y TRABAJO SANTA SOFIA PROGRESA 2012-2015"

VISION	EN EL AÑO 2019 SANTA SOFIA SERA EL MUNICIPIO LIDER EN DESARROLLO INTEGRAL EN EL DEPARTAMENTO DE BOYACA				
MISION	GENERAR DESARROLLO INTEGRAL PARA LA POBLACION URBANA Y RURAL DE SANTA SOFIA				
DIMENSIONES ESTRATEGICAS	AMBIENTE NATURAL	AMBIENTE CONSTRUIDO	SOCIO-CULTURAL	POLITICO ADMINISTRATIVO	ECONOMICA

PERSPECTIVA BSC TABLERO DE COMANDO	OBJETIVO ESTRATEGICO	INDUCTOR (ESTRATEGIA)	INICIATIVA ESTRATEGICA	INDICADOR	LINEA BASE	META CUATRIEN IO	RANGO DE MEDICION	RESPONSABLE
POBLACION	Mejorar las condiciones de calidad de vida de forma sostenible	Diseñando y Ejecutando una Política Municipal de Mejoramiento de la Calidad de Vida de los Habitantes del Municipio	Política Municipal de Mejoramiento de la Calidad de Vida de los Habitantes del Municipio	INDICE DE CONDICIONES DE VIDA	62,14 (Fuente: DANE Censo 2005. Cálculos preliminares DNP-SPSCV)	70%	Ascente: NIVEL CRITICO: <65; NIVEL SATISFACTOR IO: 66 Y 68 ; NIVEL DESEADO : >68	Administración Municipal y partes interesadas stakeholders (comunidad, servidores públicos, órganos de control del estado, gobierno nacional, contratistas, empresarios, sociedad civil, organizaciones gubernamentales y no gubernamentales nacionales e internacionales)



PLAN DE DESARROLLO
"CON HONESTIDAD Y TRABAJO SANTA SOFIA PROGRESA 2012-2015"

PERSPECTIVA BSC TABLERO DE COMANDO	OBJETIVO ESTRATEGICO	INDUCTOR (ESTRATEGIA)	INICIATIVA ESTRATEGICA	INDICADOR	LINEA BASE	META CUATRIEN IO	RANGO DE MEDICION	RESPONSABLE
GESTION PROCESOS MISIONALES	Desarrollar Acciones urbanísticas y de hábitat dignos	Diseñando y Ejecutando una Política Municipal de Desarrollo Urbanístico y Hábitat	Política Municipal de Desarrollo Urbanístico y Hábitat	PORCENTAJE DE EJECUCION DE LA POLITICA MUNICIPAL DE DESARROLLO URBANISTICO Y HABITAT	0	100%	Ascente: NIVEL CRITICO: <60; NIVEL SATISFACTOR IO: 60 Y 80 ; NIVEL DESEADO : >80	Administración Municipal y partes interesadas stakeholders (comunidad, servidores públicos, órganos de control del Estado, gobierno nacional, contratistas, empresarios, sociedad civil, organizaciones gubernamentales y no gubernamentales nacionales e internacionales)
	Mejorar cobertura, calidad y continuidad en la prestación de servicios a la Comunidad	Diseñando y Ejecutando una Política Municipal para Mejorar cobertura, calidad y continuidad en la prestación de servicios a la Comunidad	Política Municipal para Mejorar cobertura, calidad y continuidad en la prestación de servicios a la Comunidad	PORCENTAJE DE EJECUCION DE LA POLITICA MUNICIPAL PARA MEJORAR COBERTURA, CALIDAD Y CONTINUIDAD EN LA PRESTACION DE SERVICIOS A LA COMUNIDAD	0	100%	Ascente: NIVEL CRITICO: <60; NIVEL SATISFACTOR IO: 60 Y 80 ; NIVEL DESEADO : >80	Administración Municipal y partes interesadas stakeholders (comunidad, servidores públicos, órganos de control del estado, Gobierno Nacional, contratistas, empresarios, sociedad civil,



PLAN DE DESARROLLO

"CON HONESTIDAD Y TRABAJO SANTA SOFIA PROGRESA 2012-2015"

PERSPECTIVA BSC TABLERO DE COMANDO	OBJETIVO ESTRATEGICO	INDUCTOR (ESTRATEGIA)	INICIATIVA ESTRATEGICA	INDICADOR	LINEA BASE	META CUATRIEN IO	RANGO DE MEDICION	RESPONSABLE
								organizaciones gubernamentales y no gubernamentales nacionales e internacionales)
	Generar desarrollo económico sostenible y bienestar social	Diseñando y Ejecutando una Política Municipal para Generar desarrollo económico sostenible y bienestar social	Política Municipal para Generar desarrollo económico sostenible y bienestar social	PORCENTAJE DE EJECUCION DE LA POLÍTICA MUNICIPAL PARA GENERAR DESARROLLO ECONOMICO SOSTENIBLE Y BIENESTAR SOCIAL	0	100%	Ascente: NIVEL CRITICO: <60; NIVEL SATISFCTOR IO: 60 Y 80 ; NIVEL DESEADO : >80	Administración Municipal y partes interesadas stakeholders (comunidad, servidores públicos, órganos de control del Estado, Gobierno Nacional, contratistas, empresarios, sociedad civil, organizaciones gubernamentales y no gubernamentales nacionales e internacionales)



PLAN DE DESARROLLO

"CON HONESTIDAD Y TRABAJO SANTA SOFIA PROGRESA 2012-2015"

PERSPECTIVA BSC TABLERO DE COMANDO	OBJETIVO ESTRATEGICO	INDUCTOR (ESTRATEGIA)	INICIATIVA ESTRATEGICA	INDICADOR	LINEA BASE	META CUATRIENIO	RANGO DE MEDICION	RESPONSABLE
	Mejorar la Gobernabilidad Rindiendo cuentas a la comunidad y a las partes interesadas	Diseñando y Ejecutando una Política Municipal de Mejoramiento de la Gobernabilidad y Rendición de cuentas a la comunidad y a las partes interesadas	Política Municipal de Mejoramiento de la Gobernabilidad y Rendición de cuentas a la comunidad y a las partes interesadas	INDICE DE GOBIERNO ABIERTO	48,5 (FUENTE: IGA 2010-2011 Procuraduría General de la Nación)	60	Ascente: NIVEL CRITICO: <53; NIVEL SATISFACTOR IO: 53 Y 59 ; NIVEL DESEADO : >=60	Administración Municipal
MODERNIZACION, APRENDIZAJE Y CRECIMIENTO TERRITORIAL	Estimular el uso y apropiación de las Tecnologías de la Información y las Comunicaciones	Diseñando y Ejecutando una Política Municipal para el uso y apropiación de Tecnologías de la Información y las Comunicaciones	Política Municipal para el uso y apropiación de Tecnologías de la Información y las Comunicaciones	PORCENTAJE DE EJECUCION DE LA POLÍTICA MUNICIPAL PARA EL USO Y APROPIACIÓN DE TECNOLOGÍAS DE LA INFORMACIÓN Y LAS COMUNICACIONES	0	100%	Ascente: NIVEL CRITICO: <60; NIVEL SATISFACTOR IO: 60 Y 80 ; NIVEL DESEADO : >80	Administración Municipal y partes interesadas stakeholders (comunidad, servidores públicos, órganos de control del Estado, Gobierno Nacional, contratistas, empresarios, sociedad civil, organizaciones gubernamentales y no gubernamentales nacionales e internacionales)



PLAN DE DESARROLLO

"CON HONESTIDAD Y TRABAJO SANTA SOFIA PROGRESA 2012-2015"

PERSPECTIVA BSC TABLERO DE COMANDO	OBJETIVO ESTRATEGICO	INDUCTOR (ESTRATEGIA)	INICIATIVA ESTRATEGICA	INDICADOR	LINEA BASE	META CUATRIENIO	RANGO DE MEDICION	RESPONSABLE
	Mejorar las competencias de la Población	Diseñando y Ejecutando una Política Municipal para Mejorar las competencias de la Población	Política Municipal para Mejorar las competencias de la Población	PORCENTAJE DE EJECUCION DE LA POLÍTICA MUNICIPAL PARA MEJORAR LAS COMPETENCIAS DE LA POBLACIÓN	0	100%	Ascente: NIVEL CRITICO: <60; NIVEL SATISFACTOR IO: 60 Y 80 ; NIVEL DESEADO : >80	Administración Municipal y partes interesadas stakeholders (comunidad, servidores públicos, órganos de control del Estado, Gobierno Nacional, contratistas, empresarios, sociedad civil, organizaciones gubernamentales y no gubernamentales nacionales e internacionales)
	Mejorar el Ranking de Desempeño Integral Municipal	Diseñando y Ejecutando una Política Municipal para Mejorar la Eficacia, Eficiencia, el cumplimiento de requisitos legales, la Gestión Administrativa y Financiera del Municipio	Política Municipal para Mejorar la Eficacia, Eficiencia, el cumplimiento de requisitos legales, la Gestión Administrativa y Financiera del Municipio	INDICE DE DESEMPEÑO INTEGRAL MUNICIPAL	69,1 (Fuente: DNP Desempeño Integral 2010)	75	Ascente: NIVEL CRITICO: <69,1; NIVEL SATISFACTOR IO: 70 Y 73 ; NIVEL DESEADO : >=74	Administración Municipal



PLAN DE DESARROLLO

"CON HONESTIDAD Y TRABAJO SANTA SOFÍA PROGRESA 2012-2015"

PERSPECTIVA BSC TABLERO DE COMANDO	OBJETIVO ESTRATEGICO	INDUCTOR (ESTRATEGIA)	INICIATIVA ESTRATEGICA	INDICADOR	LINEA BASE	META CUATRIENIO	RANGO DE MEDICION	RESPONSABLE
FINANZAS PUBLICAS	Gestionar recursos de Fuentes externas que permitan apalancar Programas y Proyectos de Desarrollo Municipal	Gestionando recursos de Fuentes externas (nivel nacional, cooperación internacional, empresas) que permitan apalancar Programas y Proyectos de Desarrollo Municipal	Política de Gestión de recursos de Fuentes externas (nivel nacional, cooperación internacional, empresas) que permitan apalancar Programas y Proyectos de Desarrollo Municipal	CANTIDAD DE RECURSOS GESTIONADOS CON FUENTES EXTERNAS	0	\$ 2500.000.000	Ascente: NIVEL CRITICO: <1500; NIVEL SATISFACTOR IO: 1500 Y 2000 ; NIVEL DESEADO : >2000 (en millones de pesos)	Administración Municipal
	Mejorar el Ranking de Desempeño Fiscal	Diseño y ejecución de la Política Municipal de mejoramiento del Desempeño Fiscal	Política Municipal de mejoramiento del Desempeño Fiscal	RANKING DE DESEMPEÑO FISCAL MUNICIPAL	70,22(Fuente: DNP Desempeño o Integral 2010)	83	Ascente: NIVEL CRITICO: <78 NIVEL SATISFACTOR IO: 78 Y 82 ; NIVEL DESEADO : >82	Administración Municipal



PLAN DE DESARROLLO
"CON HONESTIDAD Y TRABAJO SANTA SOFIA PROGRESA 2012-2015"

**DESPLIEGUE DIMENSION
ESTRATEGICA AMBIENTE
NATURAL**



PLAN DE DESARROLLO
"CON HONESTIDAD Y TRABAJO SANTA SOFÍA PROGRESA 2012-2015"

DIMENSION ESTRATEGICA	INICIATIVA ESTRATEGICA	PROGRAMAS DE RESULTADO	SUBPROGRAMA	PROYECTOS ESTRATEGICOS	OBJETIVOS DE RESULTADO	INDICADORES DE RESULTADO	LINEA BASE	META
AMBIENTE NATURAL	Política Municipal de Desarrollo Urbanístico y Hábitat	POTECION DEL MEDIO AMBIENTE Y RECURSOS NATURALES RENOVABLES	Recuperación y protección de áreas degradadas	Compra de terrenos en zona de páramos	Implementar acciones para la recuperación y protección de áreas degradadas	Número de hectáreas restauradas o rehabilitadas con fines de protección	30	180
			Reforestación en cuencas abastecedoras de agua		Aumentar el área de bosques reforestados en cuencas abastecedoras de agua	Número de cuencas abastecedoras de agua reforestadas	10	10
			Sostenibilidad Recurso Hídrico	Consolidación de la propuesta de conformación del sistema municipal de áreas protegidas de Santa Sofía	Garantizar la sostenibilidad del recurso, a través de la asignación y uso eficiente, articulados al ordenamiento y uso del territorio y a la conservación de los ecosistemas que regulan la oferta hídrica, considerando el agua como factor de desarrollo económico	Hectáreas de ecosistemas para la regulación de la oferta hídrica conservadas	10	35
			Calidad del Aire		Cumplir los niveles de calidad del aire establecidos en la normatividad vigente	Número de estaciones de medición que reportan cumplimiento de los estándares de calidad del aire	0	1
			Visión de largo plazo en el uso de energía		Implantar una visión de largo plazo en el uso de energía	Número de incentivos para el uso de energías renovables	0	1
		GESTION DE DESASTRES	Control a la minería ilegal		Controlar la minería ilegal	Cobertura de los títulos mineros fiscalizados (%)	0	100%
			Reducción del impacto del cambio climático en la población y su entorno		Contribuir a la sostenibilidad del desarrollo a través de la reducción del impacto del cambio climático en la población y su entorno	Porcentaje del presupuesto destinado exclusivamente a atacar la problemática del cambio climático	0%	1%
			Prevención y atención de desastres	Dotación CLOPAD	Contribuir a la seguridad, el bienestar, la calidad de vida de las personas y al desarrollo sostenible a través del control y la	Porcentaje de obras de inversión de infraestructura que han pasado por un proceso	0%	100%



PLAN DE DESARROLLO
"CON HONESTIDAD Y TRABAJO SANTA SOFIA PROGRESA 2012-2015"

DIMENSION ESTRATEGICA	INICIATIVA ESTRATEGICA	PROGRAMAS DE RESULTADO	SUBPROGRAMA	PROYECTOS ESTRATEGICOS	OBJETIVOS DE RESULTADO	INDICADORES DE RESULTADO	LINEA BASE	META
					reducción del riesgo de desastres	de análisis de blindaje climático		
				Plan Municipal de Gestión del Riesgo		Número de emergencias o desastres declarados por año	1	0
				Plan Local de Emergencias y Contingencias		Número de personas muertas por desastres por año	0	0
						Número de personas afectadas por emergencias o desastres por año	3109	0
						Pérdidas en infraestructura básica	\$ 1.000.000.000	\$ 0
						Pérdidas en infraestructura de servicios públicos	\$ 500.000.000	\$ 0
						Pérdidas en infraestructura de vivienda	\$ 500.000.000	\$ 0
		FORTALECIMIENTO DEL ORDENAMIENTO TERRITORIAL	Revisión y Ajuste del Esquema de Ordenamiento Territorial		Revisar y Ajustar del Esquema de Ordenamiento Territorial	Esquema Revisado y Ajustado	0	1



PLAN DE DESARROLLO
"CON HONESTIDAD Y TRABAJO SANTA SOFIA PROGRESA 2012-2015"

**DESPLIEGUE DIMENSION
ESTRATEGICA AMBIENTE
CONSTRUIDO**



PLAN DE DESARROLLO
"CON HONESTIDAD Y TRABAJO SANTA SOFIA PROGRESA 2012-2015"

DIMENSION ESTRATEGICA	INICIATIVA ESTRATEGICA	PROGRAMAS DE RESULTADO	SUBPROGRAMA	PROYECTOS ESTRATEGICOS	OBJETIVOS DE RESULTADO	INDICADORES DE RESULTADO	LINEA BASE	META
AMBIENTE CONSTRUIDO	Política Municipal de Desarrollo Urbanístico y Hábitat	INFRAESTRUCTURA VIAL Y TRANSPORTE	Infraestructura para el transporte	Compra de vibrocompactador, compra de una nueva volqueta	Facilitar el uso de infraestructura para el transporte	Kilómetros de modos alternativos de transporte en buen estado	20	50
			Accesibilidad del transporte	Mejoramiento de 40 Kilómetros de vías terciarias; pavimentación, mejoramiento y mantenimiento de las vías urbanas	Mejorar la accesibilidad del transporte	Toneladas de carga movilizadas (modo aéreo, férreo, vial y fluvial)	14400	60000
			seguridad vial		Mejorar la seguridad vial	Reducción de número de casos de muertes y heridos de tránsito por accidente	30	15
		INFRESTRUCTURA SERVICIOS PUBLICOS DIFERENTES A ACUEDUCTO, ALCANTARILLADO Y ASEO	cobertura del servicio de gas natural en la zona urbana		Aumentar la cobertura del servicio de gas natural en la zona urbana	Cobertura total de gas natural en la zona urbana	80%	100%
			cobertura en servicio de energía eléctrica		Aumentar la cobertura en servicio de energía eléctrica	Cobertura en servicio de energía eléctrica zona urbana	100%	100%
		EQUIPAMIENTO MUNICIPAL	Mejoramiento del Equipamiento Territorial	Construcción y dotación Coliseo Deportivo Municipal, Construcción de las cocinas y comedores en la plaza de mercado, mejoramiento de los baños públicos en la plaza de mercado, mejoramiento y mantenimiento de los salones comunales.	Mantener la infraestructura física de las dependencias administrativas del municipio y bienes de uso público de propiedad del municipio	Porcentaje de bienes inmuebles y muebles en buenas condiciones	50%	100%
				Espacio público		Aumentar el espacio público efectivo por habitante	Metros cuadrados de espacio público efectivo por habitante	30



PLAN DE DESARROLLO
"CON HONESTIDAD Y TRABAJO SANTA SOFIA PROGRESA 2012-2015"

**DESPLIEGUE DIMENSION
SOCIO-CULTURAL**



PLAN DE DESARROLLO
"CON HONESTIDAD Y TRABAJO SANTA SOFÍA PROGRESA 2012-2015"

DIMENSION ESTRATEGICA	INICIATIVA ESTRATEGICA	PROGRAMAS DE RESULTADO	SUBPROGRAMA	PROYECTOS ESTRATEGICOS	OBJETIVOS DE RESULTADO	INDICADORES DE RESULTADO	LINEA BASE	META
SOCIO CULTURAL	Política Municipal de Mejoramiento de la Calidad de Vida de los Habitantes del Municipio	PRESTACION DE SERVICIOS DE AGUA POTABLE Y SANEAMIENTO BASICO	Cobertura Servicio de Acueducto		Incrementar el número de personas atendidas con el servicio de acueducto	Porcentaje de Cobertura Servicio de Acueducto	73,7% Fuente:FichaMunicipal DNP)	90%
			Cobertura Servicio de Alcantarillado		Incrementar el número de personas atendidas con el servicio de alcantarillado	Porcentaje de Cobertura Servicio de Alcantarillado	85% (Fuente:FichaMunicipal DNP)	90%
			Calidad del Agua		Suministrar agua apta para el consumo humano	Índice de riesgo calidad de agua (Decreto 1575 de 2007)	67	<5
			Continuidad Servicio de Acueducto		Garantizar la continuidad del servicio de agua	Promedio de horas de prestación del servicio diario	15	20
			Gestión Integral de Residuos Sólidos		Mejorar la Gestión Integral de Residuos Sólidos con el fin de minimizar los riesgos del medio ambiente y salud	Porcentaje de avance en la implementación del Plan de Gestión Integral de Residuos Sólidos	0	40%
			Tratamiento de Aguas Residuales Urbanas	Construcción Planta de Tratamiento Aguas Residuales zona urbana	Aumentar el tratamiento de aguas residuales urbanas	Tasa de tratamiento de aguas residuales Urbanas	0	50%
			Tratamiento de Aguas Residuales Rurales	Construcción de 100 Unidades Sanitarias, zona rural.	Aumentar el tratamiento de aguas residuales Rurales	Tasa de tratamiento de aguas residuales Rurales	50%	80%
		EDUCACION y CIENCIA	Cobertura bruta en educación básica (prescolar, básica primaria, básica secundaria)		Aumentar la cobertura bruta en educación básica (prescolar, básica primaria, básica secundaria)	Tasa de cobertura bruta en transición, primaria, secundaria, básica, media	80,4% 128,1% 136,5% 126,8% 81,7% (Fuente:FichaMunicipal DNP)	90,4% 128,1% 136,5% 126,8% 85,%
			Cero analfabetas		Reducir la tasa de analfabetismo (personas de 15 y mas)	Tasa de analfabetismo funcional	17,3%	12%
			Todos estudiando	Transporte escolar, Restaurantes Escolares; Dotación Estudiantes, Educación	Disminuir la tasa de deserción escolar	Tasa de deserción escolar intra--anual	6%	3%



PLAN DE DESARROLLO
"CON HONESTIDAD Y TRABAJO SANTA SOFIA PROGRESA 2012-2015"

DIMENSION ESTRATEGICA	INICIATIVA ESTRATEGICA	PROGRAMAS DE RESULTADO	SUBPROGRAMA	PROYECTOS ESTRATEGICOS	OBJETIVOS RESULTADO DE	INDICADORES DE RESULTADO	LINEA BASE	META
				gratuita,				
			Calidad Educativa	Dotación centros educativos; Dotación Internet centros educativos, ,	Mejorar la calidad educativa	Porcentaje de pruebas SABER 5 , 9 y 11	SIN DATO SIN DATO 43,23 (Fuente:ICFES)	>400 SABER 5 Y 9 ; >60 SABER 11
			Competencias en Inglés	Inmersión en Inglés	Fortalecer el desarrollo de las Competencias en dominio de Inglés	Porcentaje de estudiantes de grado 11 con dominio de inglés a nivel B1 (pre intermedio)	0	100%
			Semilleros de investigación	Apoyo logístico y operativo para la creación de semilleros de investigación	Fortalecer el desarrollo de las Competencias en ciencia e investigación	Numero de Semilleros creados y registrados en Colciencias	2	5
		VIVIENDA DIGNA	Vivienda nueva	Construcción de 30 unidades de vivienda de interés social área urbana	Incrementar la oferta de vivienda nueva en la entidad territorial	Número de viviendas VIS iniciadas	0	30
			Nuevo suelo para VIS		Habilitar suelo para VIS	Número de unidades de vivienda VIS iniciadas en suelo habilitado	0	30
			Mejoramiento de Vivienda		Reducir el déficit cualitativo de vivienda	Tasa de reducción del déficit cualitativo de vivienda	45,9% (Fuente:FichaMunicipal DNP)	40%
			Nuevos proyectos VIS		Fomular y ejecutar proyectos para VIS	Número de proyectos formulados y ejecutados para VIS	0	2



PLAN DE DESARROLLO
"CON HONESTIDAD Y TRABAJO SANTA SOFIA PROGRESA 2012-2015"

DIMENSION ESTRATEGICA	INICIATIVA ESTRATEGICA	PROGRAMAS DE RESULTADO	SUBPROGRAMA	PROYECTOS ESTRATEGICOS	OBJETIVOS DE RESULTADO	INDICADORES DE RESULTADO	LINEA BASE	META
SOCIO CULTURAL	Política Municipal para Mejorar cobertura, calidad y continuidad en la prestación de servicios a la Comunidad	PRESTACION Y GARANTIA DE SERVICIOS DE SALUD (PLAN TERRITORIAL DE SALUD)	Reducción de la mortalidad infantil y en la niñez	Construcción y dotación nueva sede Empresa Social del Estado Centro de Salud Santa Sofía	Reducir la mortalidad infantil y en la niñez	Tasa mortalidad en menores de 5 años (por 1.000 nacidos vivos)-Tasa de mortalidad en menores de 1 año (por 1000 nacidos vivos)	1,00% (Fuente:ESE)	0%
			Niños menores o iguales a un año vacunados con los biológicos trazadores		Aumentar el porcentaje de niños menores o iguales a un año vacunados con los biológicos trazadores	Cobertura de vacunación con POLIO(VOP) en menores de 1 año- Cobertura de vacunación con DPT en menores de 1 año- Cobertura de vacunación con Triple Viral en niños de 1 año	61,54% 73,08% 90,57% (Fuente:ESE)	95%
			Reducción de la mortalidad materna		Reducir la tasa de mortalidad materna	Razón de mortalidad materna (por 100.000 nacidos vivos)	0	0
			Reducción de la mortalidad asociada a cáncer de cuello uterino		Reducir la tasa de mortalidad asociada a cáncer de cuello uterino	Tasa de mortalidad asociada a cáncer de cuello uterino (por 100.000 mujeres)	0	0



**PLAN DE DESARROLLO
"CON HONESTIDAD Y TRABAJO SANTA SOFÍA PROGRESA 2012-2015"**

DIMENSION ESTRATEGICA	INICIATIVA ESTRATEGICA	PROGRAMAS DE RESULTADO	SUBPROGRAMA	PROYECTOS ESTRATEGICOS	OBJETIVOS DE RESULTADO	INDICADORES DE RESULTADO	LINEA BASE	META
			Promoción de la salud sexual y reproductiva		Promover la salud sexual y reproductiva	Porcentaje de mujeres de 15 a 19 años que han sido madre o están en embarazo-Prevalencia de uso de métodos modernos de anticoncepción en las mujeres (15y 49 años) actualmente unidas y no unidas, sexualmente activas	25,90%	10%
			Reducción de la mortalidad asociada a VIH/SIDA		Reducir la mortalidad asociada a VIH/SIDA	Tasa de mortalidad asociada al VIH/SIDA	0	0
			Inspección, Vigilancia y Control de Factores de Riesgo del Medio Ambiente		Inspeccionar, Vigilar y Controlar los Factores de Riesgo del Medio Ambiente	Porcentaje de ejecución del subprograma de Inspección, Vigilancia y Control de Factores de Riesgo del Medio Ambiente	90%	100%
			Calidad en la Prestación de Servicios de Salud		Mejorar la Calidad en la prestación de servicios de salud en el municipio	Porcentaje de Satisfacción de los habitantes del Municipio en cuanto a la prestación de servicios de salud.	92%	97%



PLAN DE DESARROLLO
"CON HONESTIDAD Y TRABAJO SANTA SOFIA PROGRESA 2012-2015"

DIMENSION ESTRATEGICA	INICIATIVA ESTRATEGICA	PROGRAMAS DE RESULTADO	SUBPROGRAMA	PROYECTOS ESTRATEGICOS	OBJETIVOS DE RESULTADO	INDICADORES DE RESULTADO	LINEA BASE	META
			Cobertura y Continuidad en la prestación de servicios de salud		Garantizar la cobertura y continuidad en aseguramiento de Población de niveles 1 y 2 del SISBEN	Porcentaje de Población de niveles 1 y 2 del SISBEN asegurados en el régimen subsidiado en salud	99%	100%
			Nutrición en niños menores de 5 años		Reducir la desnutrición en niños menores de 5 años con desnutrición global	Porcentaje de niños menores de 5 años desnutridos	7,8%	2%
			Atención a No Vinculados Oferta		Garantizar la atención en servicios de salud mediante subsidios a la demanda a la población del nivel 1 y 2 del SISBEN que no esta amparada en el régimen subsidiado.	No. de habitantes atendidos anualmente con servicios de salud que se requieran, identificados como población pobre no afiliada al régimen subsidiado de salud con recursos de oferta.	9 (Fuente:ESE)	2
SOCIO CULTURAL	Política Municipal para Mejorar cobertura, calidad y continuidad en la prestación de servicios a la Comunidad	CULTURA MUNICIPAL	La lectura, la escritura y circulación y acceso a la información y el conocimiento		Impulsar la lectura y la escritura y facilitar la circulación y acceso a la información y el conocimiento	Porcentaje de personas de la comunidad escolar y la ciudadanía que utilizan las bibliotecas públicas	32%	45%
			Desarrollo integral de los niños de 0 a 6 años promoviendo el ejercicio de los derechos culturales, a través de los lenguajes expresivos y estético		Contribuir al desarrollo integral de los niños de 0 a 6 años promoviendo el ejercicio de los derechos culturales, a través de los lenguajes expresivos y estéticos	Porcentaje de niños y niñas menores de 6 años beneficiados de programas que promueven	2%	10%



PLAN DE DESARROLLO
"CON HONESTIDAD Y TRABAJO SANTA SOFÍA PROGRESA 2012-2015"

DIMENSION ESTRATEGICA	INICIATIVA ESTRATEGICA	PROGRAMAS DE RESULTADO	SUBPROGRAMA	PROYECTOS ESTRATEGICOS	OBJETIVOS DE RESULTADO	INDICADORES DE RESULTADO	LINEA BASE	META
						los derechos culturales		
			Procesos de formación artística y de creación cultura		Fomentar los procesos de formación artística y de creación cultural	Porcentaje de personas que asisten a escuelas de formación musical y artista	2%	10%
			Apropiación social del Patrimonio Cultural		Fortalecer la apropiación social del Patrimonio Cultural	Número de bienes de interés cultural restaurados o conservados	4	6
			Manifestaciones culturales tradicionales municipales		Fortalecer las manifestaciones culturales tradicionales municipales	Eventos culturales ejecutados en el período	5	20
SOCIO CULTURAL	Política Municipal para Mejorar cobertura, calidad y continuidad en la prestación de servicios a la Comunidad	DEPORTE , RECREACION Y APROVECHAMIENTO DEL TIEMPO LIBRE	Todos haciendo deporte y aprovechando el tiempo libre	Mantenimiento y equipamiento escenarios deportivos municipales,	Aumentar el porcentaje de personas que practican alguna actividad deportiva	Porcentaje de personas que practican alguna actividad deportiva (recreativa o aficionada)	10%	30%
			Jóvenes líderes en Deporte		Incrementar la participación de jóvenes en actividades deportivas	Número de instituciones educativas que participan en actividades deportivas	1	1
			Centros educativos municipales vinculados al Sistema Nacional de Competencias Deportivas y Académicas (Supérate)		Vincular los centros educativos municipales al Sistema Nacional de Competencias Deportivas y Académicas (Supérate)	Número de centros educativos vinculados al Sistema Nacional de Competencias Deportivas y Académicas	1	1



PLAN DE DESARROLLO
"CON HONESTIDAD Y TRABAJO SANTA SOFIA PROGRESA 2012-2015"

DIMENSION ESTRATEGICA	INICIATIVA ESTRATEGICA	PROGRAMAS DE RESULTADO	SUBPROGRAMA	PROYECTOS ESTRATEGICOS	OBJETIVOS DE RESULTADO	INDICADORES DE RESULTADO	LINEA BASE	META
						(Supérate)		
			Mas deportistas en juegos y competencias deportivas nacionales e internacionales		Aumentar el número de deportistas que asisten a juegos y competencias deportivas nacionales e internacionales	Número de deportistas que asisten a juegos y competencias deportivas nacionales e internacionales	1	3
SOCIOCULTURAL	Política Municipal para Mejorar cobertura, calidad y continuidad en la prestación de servicios a la Comunidad	JUSTICIA, SEGURIDAD Y CONVIVENCIA	Acceso a la Justicia		Brindar mayor acceso a la justicia	Número de personas atendidas en centros de convivencia ciudadana- Número de usuarios atendidos en Casas de Justicia- Número de personas atendidas en centros de convivencia ciudadana	1200	2500
			Seguridad y Convivencia	Dotación de elementos a la policía, arbol telefónico,	Proteger a los ciudadanos en su vida, integridad, libertad y patrimonio económico, por medio de la reducción y sanción del delito, el temor a la violencia y la promoción de la convivencia	Número de homicidios - Número de casos de hurto común (incluye personas, residencias y comercio) - Número de casos de lesiones personales- Tasa de violencia	1 15 10 SIN DATO	0 0 0 0



PLAN DE DESARROLLO
"CON HONESTIDAD Y TRABAJO SANTA SOFIA PROGRESA 2012-2015"

DIMENSION ESTRATEGICA	INICIATIVA ESTRATEGICA	PROGRAMAS DE RESULTADO	SUBPROGRAMA	PROYECTOS ESTRATEGICOS	OBJETIVOS DE RESULTADO	INDICADORES DE RESULTADO	LINEA BASE	META
						intrafamiliar		

DIMENSION ESTRATEGICA	INICIATIVA ESTRATEGICA	PROGRAMAS DE RESULTADO	SUBPROGRAMA	PROYECTOS ESTRATEGICOS	OBJETIVOS DE RESULTADO	INDICADORES DE RESULTADO	LINEA BASE	META
SOCIO CULTURAL	Política Municipal para Mejorar cobertura, calidad y continuidad en la prestación de servicios a la Comunidad	GRUPOS VULNERABLES	RED UNIDOS		Lograr que las familias beneficiadas a través de la Estrategia Unidos superen su situación de pobreza extrema	Porcentaje de Familias beneficiadas a través de la Estrategia Unidos que superaron su situación de pobreza extrema	0%	30%



PLAN DE DESARROLLO
"CON HONESTIDAD Y TRABAJO SANTA SOFÍA PROGRESA 2012-2015"

DIMENSION ESTRATEGICA	INICIATIVA ESTRATEGICA	PROGRAMAS DE RESULTADO	SUBPROGRAMA	PROYECTOS ESTRATEGICOS	OBJETIVOS DE RESULTADO	INDICADORES DE RESULTADO	LINEA BASE	META
			Protección integral de los derechos de los adolescentes que están en riesgo de incurrir en una conducta punible		Desarrollar el principio de corresponsabilidad en la protección integral de los derechos de los adolescentes que están en riesgo de incurrir en una conducta punible o han incurrido en esta	Porcentaje de adolescentes en conflicto con la ley (de 14 años hasta antes de cumplir los 18 años) que han sido atendidos (se les ha brindado una oferta institucional) de manera pertinente, estratégica y de acuerdo con la finalidad del Sistema de Responsabilidad	1%	100%
						Porcentaje de adolescentes en riesgo de incurrir en una conducta punible (delitos) que son vinculados a la oferta institucional, reduciendo vulnerabilidades, neutralizando riesgos y garantizando el ejercicio de sus derechos	1%	100%
			Prevención del reclutamiento de niñas, niños y adolescentes		Prevenir el reclutamiento y utilización de niños, niñas y adolescentes por parte de los grupos armados organizados al margen de la ley y de otros grupos delictivos organizados	Porcentaje de niños, niñas y adolescentes que han sido protegidos de su reclutamiento y utilización (y de las peores formas de trabajo infantil, al igual de la guerra y los conflictos)	0%	100%
			Derecho de las mujeres a una vida libre de violencias		Garantizar el derecho de las mujeres a una vida libre de violencias	Porcentaje de mujeres que han sido protegidas y atendidas integralmente ante hechos de violencia en su contra.	32%	100%
						Número de iniciativas para prevenir la violencia contra las mujeres	6	10
			Derechos de la población víctima del desplazamiento forzado por la violencia		Garantizar el goce efectivo de derechos de la población víctima del desplazamiento forzado por la violencia	Proporción de hogares incluidos en el RUPD en los que ninguno de sus miembros ha sufrido privación de su libertad después del desplazamiento (estén o no en el hogar actual)	100%	100%
						Proporción de hogares incluidos en el RUPD, en los que ninguna persona fue víctima del delito de homicidio después del desplazamiento	100%	100%



PLAN DE DESARROLLO

"CON HONESTIDAD Y TRABAJO SANTA SOFIA PROGRESA 2012-2015"

DIMENSION ESTRATEGICA	INICIATIVA ESTRATEGICA	PROGRAMAS DE RESULTADO	SUBPROGRAMA	PROYECTOS ESTRATEGICOS	OBJETIVOS DE RESULTADO	INDICADORES DE RESULTADO	LINEA BASE	META
						Proporción de hogares incluidos en el RUPD en los que ninguno de sus miembros ha sufrido tortura, violencia sexual o robo después del desplazamiento	100%	100%
						Porcentaje de hogares incluidos en RUPD que no han sido víctimas de acciones que atenten contra su seguridad personal	100%	100%
						Porcentaje de hogares incluidos en el RUPD que cuentan con todos los miembros afiliados al Sistema General de Seguridad Social en Salud	100%	100%
						Porcentaje de personas incluidas en el RUPD que recibieron apoyo psicosocial	100%	100%
						Porcentaje de hogares con niños incluidos en el RUPD con vacunas de DPT y Tripe viral	100%	100%
						Tasa de cobertura neta de educación en población desplazada por nivel educativo	100%	100%
						Proporción de hogares incluidos en el RUPD en los que sus miembros cuentan con todos los documentos de identificación que les corresponde, según edad y género	100%	100%
						Proporción de hogares que recibieron las tres componentes básicas de ayuda humanitaria de emergencia (alimentación, alojamiento y salud), incluyendo auxilios en dinero	100%	100%




PLAN DE DESARROLLO

"CON HONESTIDAD Y TRABAJO SANTA SOFIA PROGRESA 2012-2015"

DIMENSION ESTRATEGICA	INICIATIVA ESTRATEGICA	PROGRAMAS DE RESULTADO	SUBPROGRAMA	PROYECTOS ESTRATEGICOS	OBJETIVOS DE RESULTADO	INDICADORES DE RESULTADO	LINEA BASE	META
						Proporción de hogares que han sufrido de la separación de alguno de sus miembros, han solicitado ayuda del Estado y han sido reintegrados, con relación al total de hogares que han sufrido de la separación de alguno de sus miembros y han solicitado ayuda del	0%	100%
						Proporción de hogares incluidos en el RUPD que posee al menos una fuente de ingresos autónoma y su ingreso supera como mínimo a línea de pobreza	40%	100%
						Total de hogares incluidos en el RUPD con habitación legal del predio	0%	100%
						Total de organizaciones de población desplazada – OPD-- que participan efectivamente en las decisiones de la política pública sobre desplazamiento forzado	0%	100%
			Primera Infancia, Infancia y adolescencia		Lograr que la población en primera infancia, infancia y adolescencia reciban protección integral de sus derechos	Cobertura de programas y proyectos que protejan integralmente los derechos de la primera Infancia, Infancia y adolescencia	100%	100%
			Atención y apoyo al adulto mayor		Lograr que la población de adultos mayores reciban protección integral de sus derechos	Cobertura de programas y proyectos que protejan integralmente los derechos de los Adultos Mayores	100%	100%
			Atención y apoyo a madres/padres cabeza de hogar		Lograr que la población de Madres/Padres cabeza de Hogar reciban protección integral de sus derechos	Cobertura de programas y proyectos que protejan integralmente los derechos de Madres/Padres cabeza de Hogar	100%	100%
			Atención y apoyo a la población discapacitada		Lograr que la población discapacitada reciba protección integral de sus derechos	Cobertura de programas y proyectos que protejan integralmente los derechos de la población discapacitada	0%	100%



PLAN DE DESARROLLO
"CON HONESTIDAD Y TRABAJO SANTA SOFIA PROGRESA 2012-2015"



**DESPLIEGUE DIMENSION
ECONOMICA**



PLAN DE DESARROLLO
"CON HONESTIDAD Y TRABAJO SANTA SOFIA PROGRESA 2012-2015"

DIMENSION ESTRATEGICA	INICIATIVA ESTRATEGICA	PROGRAMAS DE RESULTADO	SUBPROGRAMA	PROYECTOS ESTRATEGICOS	OBJETIVOS DE RESULTADO	INDICADORES DE RESULTADO	LINEA BASE	META
ECONOMICA	Política Municipal para el uso y apropiación de Tecnologías de la Información y las Comunicaciones	TODOS CRECIENDO CON LAS TICs	Todos con INTERNET		Ampliar la cobertura de acceso a INTERNET	Usuarios de internet por cada 100 habitantes	0	100
						Proporción de poblados rurales de más 100 habitantes con sitio de acceso público a internet	0	0%
			Todos con Computador		Mejorar el acceso a equipos de cómputo	Estudiantes por computador en establecimientos educativos	12,5	8
						Computadores por cada 100 habitantes	0,6	5
						Porcentaje de Equipos de cómputo obsoletos dispuestos apropiadamente	70%	100%
						Porcentaje de establecimientos educativos oficiales con computadores	9%	100%
			Banco de Proyectos Tics		Ampliar el número de Proyectos en TIC formulados o ejecución	0	3	
Gobierno en Línea		Ejecutar la Estrategia de Gobierno en Línea	Indice de Gobierno en línea	25,93 (fuente: MINTICs)	80%			



PLAN DE DESARROLLO
"CON HONESTIDAD Y TRABAJO SANTA SOFIA PROGRESA 2012-2015"

DIMENSION ESTRATEGICA	INICIATIVA ESTRATEGICA	PROGRAMAS DE RESULTADO	SUBPROGRAMA	PROYECTO ESTRATEGICO	OBJETIVOS DE RESULTADO	INDICADORES DE RESULTADO	LINEA BASE	META
ECONOMICA	Política Municipal para Generar desarrollo económico sostenible y bienestar social	DESARROLLO AGROPECUARIO	PRODUCTIVIDAD Y COMPETITIVIDAD RURAL	Construcción Distritos de riego, Construcción Reservorios	Incrementar la competitividad de la producción agropecuaria	Superficie agrícola sembrada	400	500
				Recuperación de praderas		Superficie agrícola sembrada de cultivos transitorios	130	150
						Superficie agrícola sembrada de cultivos permanentes	200	250
						Toneladas de producción agropecuaria	14400	60000
					Reducir la pobreza rural	Porcentaje de población pobre según Índice de Necesidades Básicas Insatisfechas	43,9% (Fuente:Ficha Municipal DNP)	40%

DIMENSION ESTRATEGICA	INICIATIVA ESTRATEGICA	PROGRAMAS DE RESULTADO	SUBPROGRAMA	OBJETIVOS DE RESULTADO	INDICADORES DE RESULTADO	LINEA BASE	META
ECONOMICA	Política Municipal para Generar desarrollo económico sostenible y bienestar social	EMPLEO Y DESARROLLO ECONOMICO	EMPRENDIMIENTO PRODUCTIVO	Reducir el trabajo infantil (5 y 17 años)	Porcentaje de NNAT (niños, niñas y adolescentes trabajadores) retirados del mercado de trabajo	SIN DATO	100%
					Total de niños ocupados (5 a 17 años) por ramas de actividad	SIN DATO	0%
					Porcentaje de niños ocupados (5 a 17 años) incluyendo oficios del hogar	SIN DATO	0%
				Promover el emprendimiento empresarial	Número de empresas y establecimientos de comercio creados	0	4



PLAN DE DESARROLLO

"CON HONESTIDAD Y TRABAJO SANTA SOFIA PROGRESA 2012-2015"

DIMENSION ESTRATEGICA	INICIATIVA ESTRATEGICA	PROGRAMAS DE RESULTADO	SUBPROGRAMA		OBJETIVOS DE RESULTADO	INDICADORES DE RESULTADO	LINEA BASE	META
						Porcentaje de empresas y establecimientos de comercio formalizados	60%	100%
			TURISMO SOSTENIBLE	Creación oficina de Turismo, Construcción caseta turística vereda Hornillas, formulación y ejecución del Plan Estratégico de Turismo	Hacer del turismo un sector promisorio para el desarrollo socio económico de la población y el municipio.	Numero de personas que se benefician de la actividad turística	0%	200
	Política Municipal para Mejorar las competencias de la Población	MEJORES OPORTUNIDADES LABORALES	Mejores habilidades, conocimientos y actitudes para el mejoramiento de la economía		Desarrollar habilidades, conocimientos y actitudes en todos los sectores de la economía, con el objeto de mejorar la productividad y competitividad territorial	Numero de empleos nuevos	SIN DATO	50
				Porcentaje de población en edad productiva con competencias laborales certificadas		0%	20%	



PLAN DE DESARROLLO
"CON HONESTIDAD Y TRABAJO SANTA SOFIA PROGRESA 2012-2015"

**DESPLIEGUE DIMENSION
POLITICA ADMINISTRATIVA**



PLAN DE DESARROLLO
"CON HONESTIDAD Y TRABAJO SANTA SOFIA PROGRESA 2012-2015"

DIMENSION ESTRATEGICA	INICIATIVA ESTRATEGICA	PROGRAMAS DE RESULTADO	SUBPROGRAMA	PROYECTO ESTRATEGICO	OBJETIVOS DE RESULTADO	INDICADORES DE RESULTADO	LINEA BASE	META
POLITICO ADMINISTRATIVA	Política Municipal de Mejoramiento de la Gobernabilidad y Rendición de cuentas a la comunidad y a las partes interesadas	PARTICIPACION Y DESARROLLO COMUNITARIO	Gobierno Participativo		Involucrar a las organizaciones ciudadanas en el gobierno territorial	Porcentaje de organizaciones ciudadanas que participan en la formulación y seguimiento del plan de desarrollo y presupuesto	60%	85%
						Porcentaje de organizaciones sociales que participan en programas de capacitación y/o asistencia técnica	60%	90%
			Control Social		Incrementar los mecanismos participativos para el control social, usando las Tecnologías de la Información y las Comunicaciones – TIC	Número de veedurías creadas	3	12
				Dotación salones comunales, Organización y capacitación veedurías ciudadanas		Porcentaje de proyectos u obras públicas a los que anualmente se les hacen veedurías ciudadanas	4	100%
Rendición de Cuentas		Promover la rendición de cuentas	Numero de Procesos de rendición de cuentas realizado anualmente en la entidad territorial que cumpla con las etapas propuestas en el Conpes 3654 de 2010 "Informar, dialogar y retroalimentar"	1	2			
POLITICO ADMINISTRATIVO	Política Municipal para Mejorar la Eficacia, Eficiencia, el cumplimiento de requisitos legales, la Gestión Administrativa y Financiera del Municipio	SISTEMA INTEGRADO DE GESTION (Modelo Gerencial Integral con Calidad)	Cuadro de Mando Integral (BALANCED SCORE CARD)		Realizar seguimiento y evaluación permanente a la ejecución del Plan de Desarrollo	Porcentaje de Dependencias con Cuadro de mando Integral implementado(Estratégico, Táctico, Operativo)	0	100%
			MECI 1000-2005		Implementar adecuadamente un Sistema de Control Interno de Gestión	Porcentaje de cumplimiento en la implementación del MECI 1000-2005	84,49 % (Fuente IGA Procuraduría General de la Nación)	100%
			Sistema de Gestión de Calidad NTCGP 1000-2009		Certificar todos los procesos de la Administración Municipal en Norma Técnica de Calidad en la Gestión Pública NTCGP 1000-2009	Porcentaje de procesos Certificados Norma Técnica de Calidad en la Gestión Pública NTCGP 1000-2009	0	100%



PLAN DE DESARROLLO
"CON HONESTIDAD Y TRABAJO SANTA SOFIA PROGRESA 2012-2015"

**PLAN PLURIANUAL
DE INVERSIONES
2012-2015**



PLAN DE DESARROLLO
"CON HONESTIDAD Y TRABAJO SANTA SOFIA PROGRESA 2012-2015"

INVERSION PROYECTADA 2012

DIMENSION ESTRATEGICA	INICIATIVA ESTRATEGICA	PROGRAMAS DE RESULTADO	SUBPROGRAMA	FUENTE SGP	SECTOR ESPECIFICO	RECURSOS PROPIOS	SGP	SGP TOTAL PROGRAMAS	REGALIAS	RECURSOS DEL CREDITO	COFINANCIACION NACIONAL	OTRAS FUENTES	TOTAL INVERSION 2012		
AMBIENTE NATURAL	Política Municipal de Desarrollo Urbanístico y Habitat	POTECION DEL MEDIO AMBIENTE Y RECURSOS NATURALES RENOVABLES	Recuperación y protección de áreas degradadas	PG - LIBRE INVERSIÓN	MEDIO AMBIENTAL	20.000.000	10.000.000	50.000.000					30.000.000		
			Reforestación en cuencas abastecedoras de agua	PG - LIBRE INVERSIÓN	MEDIO AMBIENTAL		10.000.000						10.000.000		
			Sostenibilidad de Recurso Hídrico	PG - LIBRE INVERSIÓN	MEDIO AMBIENTAL		10.000.000						10.000.000		
			Calidad del Aire	PG - LIBRE INVERSIÓN	MEDIO AMBIENTAL		10.000.000						10.000.000		
			Visión de largo plazo en el uso de energía	PG - LIBRE INVERSIÓN	MEDIO AMBIENTAL		10.000.000						10.000.000		
		GESTION DE DESASTRES	Control a la minería ilegal	PG - LIBRE INVERSIÓN	PREVENCIÓN Y ATENCIÓN DE DESASTRES					20.000.000					-
			Reducción del impacto del cambio climático en la población y su entorno	PG - LIBRE INVERSIÓN	PREVENCIÓN Y ATENCIÓN DE DESASTRES										-



**PLAN DE DESARROLLO
"CON HONESTIDAD Y TRABAJO SANTA SOFÍA PROGRESA 2012-2015"**

DIMENSION ESTRATEGICA	INICIATIVA ESTRATEGICA	PROGRAMAS DE RESULTADO	SUBPROGRAMA	FUENTE SGP	SECTOR ESPECIFICO	RECURSOS PROPIOS	SGP	SGP TOTAL PROGRAMAS	REGALIAS	RECURSOS DEL CREDITO	COFINANCIACION NACIONAL	OTRAS FUENTES	TOTAL INVERSION 2012
			Prevención y atención de desastres	PG - LIBRE INVERSIÓN	PREVENCIÓN Y ATENCIÓN DE DESASTRES	2.000.000	20.000.000						24.109.037
				PG - LIBRE INVERSIÓN	PREVENCIÓN Y ATENCIÓN DE DESASTRES	2.109.037							
				PG - LIBRE INVERSIÓN	PREVENCIÓN Y ATENCIÓN DE DESASTRES								
				PG - LIBRE INVERSIÓN	PREVENCIÓN Y ATENCIÓN DE DESASTRES								
				PG - LIBRE INVERSIÓN	PREVENCIÓN Y ATENCIÓN DE DESASTRES								
				PG - LIBRE INVERSIÓN	PREVENCIÓN Y ATENCIÓN DE DESASTRES								
				PG - LIBRE INVERSIÓN	PREVENCIÓN Y ATENCIÓN DE DESASTRES								



**PLAN DE DESARROLLO
"CON HONESTIDAD Y TRABAJO SANTA SOFÍA PROGRESA 2012-2015"**

DIMENSION ESTRATEGICA	INICIATIVA ESTRATEGICA	PROGRAMAS DE RESULTADO	SUBPROGRAMA	FUENTE SGP	SECTOR ESPECIFICO	RECURSOS PROPIOS	SGP	SGP TOTAL PROGRAMAS	REGALIAS	RECURSOS DEL CREDITO	COFINANCIACION NACIONAL	OTRAS FUENTES	TOTAL INVERSION 2012	
		FORTALECIMIENTO DEL ORDENAMIENTO TERRITORIAL	Revisión y Ajuste del Esquema de Ordenamiento Territorial	PG - LIBRE INVERSIÓN	FORTALECIMIENTO INSTITUCIONAL		10.000.000	10.000.000					10.000.000	
DIMENSION ESTRATEGICA	INICIATIVA ESTRATEGICA	PROGRAMAS DE RESULTADO	SUBPROGRAMA											
AMBIENTE CONSTRUIDO	Política Municipal de Desarrollo Urbanístico y Habitat	INFRAESTRUCTURA VIAL Y TRANSPORTE	Infraestructura para el transporte	PG - LIBRE INVERSIÓN	TRANSPORTE		130.000.000	266.669.618					130.000.000	
			Accesibilidad del transporte	PG - LIBRE INVERSIÓN	TRANSPORTE		126.669.618					126.669.618		
			seguridad vial	PG - LIBRE INVERSIÓN	TRANSPORTE		10.000.000					10.000.000		
		INFRESTRUCTURA SERVICIOS PUBLICOS DIFERENTES A ACUEDUCTO, ALCANTARILADO Y ASEO	cobertura del servicio de gas natural en la zona urbana	PG - LIBRE INVERSIÓN	SERVICIOS PÚBLICOS				8.000.000					
			cobertura en servicio de energía eléctrica	PG - LIBRE INVERSIÓN	SERVICIOS PÚBLICOS		8.000.000							



**PLAN DE DESARROLLO
"CON HONESTIDAD Y TRABAJO SANTA SOFÍA PROGRESA 2012-2015"**

DIMENSION ESTRATEGICA	INICIATIVA ESTRATEGICA	PROGRAMAS DE RESULTADO	SUBPROGRAMA	FUENTE SGP	SECTOR ESPECIFICO	RECURSOS PROPIOS	SGP	SGP TOTAL PROGRAMAS	REGALIAS	RECURSOS DEL CREDITO	COFINANCIACION NACIONAL	OTRAS FUENTES	TOTAL INVERSION 2012
		EQUIPAMIENTO MUNICIPAL	Mejoramiento del Equipamiento Territorial	PG - LIBRE INVERSION	EQUIPAMIENTO MUNICIPAL		75.000.000	75.000.000					75.000.000
			Espacio público	PG LIBRE INVERSION	EQUIPAMIENTO MUNICIPAL								
DIMENSION ESTRATEGICA	INICIATIVA ESTRATEGICA	PROGRAMAS DE RESULTADO	SUBPROGRAMA										
SOCIO CULTURAL	Política Municipal de Mejoramiento de la Calidad de Vida de los Habitantes del Municipio	PRESTACION DE SERVICIOS DE AGUA POTABLE Y SANEAMIENTO BASICO	Cobertura Servicio de Acueducto	APSB	APSB		76.603.528	225.436.837	232.100.000				308.703.528
			Cobertura Servicio de Alacantarillado	APSB	APSB		34.000.000		15.000.000	49.000.000			
			Calidad del Agua	APSB	APSB					-			
			Continuidad Servicio de Acueducto	APSB	APSB		67.833.309			67.833.309			
			Gestión Integral de Residuos Sólidos	APSB	APSB		27.000.000			27.000.000			
			Tratamiento de Aguas Residuales Urbanas	APSB	APSB		15.000.000			15.000.000			
			Tratamiento de Aguas Residuales Rurales	APSB	APSB		5.000.000			5.000.000			



**PLAN DE DESARROLLO
"CON HONESTIDAD Y TRABAJO SANTA SOFIA PROGRESA 2012-2015"**

DIMENSION ESTRATEGICA	INICIATIVA ESTRATEGICA	PROGRAMAS DE RESULTADO	SUBPROGRAMA	FUENTE SGP	SECTOR ESPECIFICO	RECURSOS PROPIOS	SGP	SGP TOTAL PROGRAMAS	REGALIAS	RECURSOS DEL CREDITO	COFINANCIACION NACIONAL	OTRAS FUENTES	TOTAL INVERSION 2012	
		EDUCACION y CIENCIA	Cobertura bruta en educación básica (preescolar, básica primaria, básica secundaria)	SGP EDUCACIÓN CALIDAD	CALIDAD		5.000.000	104.574.863					5.000.000	
			Cero analfabetas	SGP EDUCACIÓN CALIDAD	CALIDAD		5.000.000							5.000.000
			Todos estudiando	SGP EDUCACIÓN CALIDAD	CALIDAD		47.810.000		143.000.000					190.810.000
			Calidad Educativa	SGP EDUCACIÓN CALIDAD	CALIDAD		36.764.863		59.900.000					96.664.863
			Competencias en Inglés	SGP EDUCACIÓN CALIDAD	CALIDAD		5.000.000							5.000.000
			Semilleros de investigación	SGP EDUCACIÓN CALIDAD	CALIDAD		5.000.000							5.000.000
		VIVIENDA DIGNA	Vivienda nueva	PG - LIBRE INVERSIÓN	VIVIENDA		35.000.000	65.000.000					35.000.000	
			Nuevo suelo para VIS	PG - LIBRE INVERSIÓN	VIVIENDA									-



**PLAN DE DESARROLLO
"CON HONESTIDAD Y TRABAJO SANTA SOFIA PROGRESA 2012-2015"**

DIMENSION ESTRATEGICA	INICIATIVA ESTRATEGICA	PROGRAMAS DE RESULTADO	SUBPROGRAMA	FUENTE SGP	SECTOR ESPECIFICO	RECURSOS PROPIOS	SGP	SGP TOTAL PROGRAMAS	REGALIAS	RECURSOS DEL CREDITO	COFINANCIACION NACIONAL	OTRAS FUENTES	TOTAL INVERSION 2012
			Mejoramiento de Vivienda	PG - LIBRE INVERSIÓN	VIVIENDA		15.000.000						15.000.000
			Nuevos proyectos VIS	PG - LIBRE INVERSIÓN	VIVIENDA		15.000.000						15.000.000
DIMENSION ESTRATEGICA	INICIATIVA ESTRATEGICA	PROGRAMAS DE RESULTADO	SUBPROGRAMA										
SOCIO CULTURAL	Política Municipal para Mejorar cobertura, calidad y continuidad en la prestación de servicios a la Comunidad	PRESTACION Y GARANTIA DE SERVICIOS DE SALUD (PLAN TERRITORIAL DE SALUD)	Reducción de la mortalidad infantil y en la niñez	PG - SALUD RÉGIMEN SUBSIDIADO	SALUD R.S.		1.769.191	464.388.131					1.769.191
			Niños menores o iguales a un año vacunados con los biológicos trazadores	PG - SALUD RÉGIMEN SUBSIDIADO	SALUD R.S.		1.769.191					1.769.191	
			Reducción de la mortalidad materna	PG - SALUD RÉGIMEN SUBSIDIADO	SALUD R.S.		1.769.191					1.769.191	
			Reducción de la mortalidad asociada a cáncer de cuello uterino	PG - SALUD RÉGIMEN SUBSIDIADO	SALUD R.S.		1.769.191					1.769.191	



**PLAN DE DESARROLLO
"CON HONESTIDAD Y TRABAJO SANTA SOFIA PROGRESA 2012-2015"**

DIMENSION ESTRATEGICA	INICIATIVA ESTRATEGICA	PROGRAMAS DE RESULTADO	SUBPROGRAMA	FUENTE SGP	SECTOR ESPECIFICO	RECURSOS PROPIOS	SGP	SGP TOTAL PROGRAMAS	REGALIAS	RECURSOS DEL CREDITO	COFINANCIACION NACIONAL	OTRAS FUENTES	TOTAL INVERSION 2012
			Promoción de la salud sexual y reproductiva	PG - SALUD RÉGIMEN SUBSIDIADO	SALUD R.S.		1.769.191				360.000.000		361.769.191
			Reducción de la mortalidad asociada a VIH/SIDA	PG - SALUD RÉGIMEN SUBSIDIADO	SALUD R.S.		1.769.191						1.769.191
			Inspección, Vigilancia y Control de Factores de Riesgo del Medio Ambiente	PG - SALUD RÉGIMEN SUBSIDIADO	SALUD R.S.		1.769.191						1.769.191
			Calidad en la Prestación de Servicios de Salud	PG - SALUD RÉGIMEN SUBSIDIADO	SALUD R.S.		1.769.191						1.769.191
			Cobertura y Continuidad en la prestación de servicios de salud	PG - SALUD RÉGIMEN SUBSIDIADO	SALUD R.S.	15.001.000	448.465.407					407.093.254	870.559.661
			Nutrición en niños menores de 5 años	PG - SALUD RÉGIMEN SUBSIDIADO	SALUD R.S.		1.769.196						1.769.196



**PLAN DE DESARROLLO
"CON HONESTIDAD Y TRABAJO SANTA SOFÍA PROGRESA 2012-2015"**

DIMENSION ESTRATEGICA	INICIATIVA ESTRATEGICA	PROGRAMAS DE RESULTADO	SUBPROGRAMA	FUENTE SGP	SECTOR ESPECIFICO	RECURSOS PROPIOS	SGP	SGP TOTAL PROGRAMAS	REGALIAS	RECURSOS DEL CREDITO	COFINANCIACION NACIONAL	OTRAS FUENTES	TOTAL INVERSION 2012
			Atención a No Vinculados Oferta	PG - SALUD RÉGIMEN SUBSIDIADO	SALUD R.S.								
DIMENSION ESTRATEGICA	INICIATIVA ESTRATEGICA	PROGRAMAS DE RESULTADO	SUBPROGRAMA										
SOCIO CULTURAL	Política Municipal para Mejorar cobertura, calidad y continuidad en la prestación de servicios a la Comunidad	CULTURA MUNICIPAL	La lectura, la escritura y circulación y acceso a la información y el conocimiento	PG - CULTURA	CULTURA DESTINACIÓN ESPECÍFICA		5.000.000	28.126.643					5.000.000
			Desarrollo integral de los niños de 0 a 6 años promoviendo el ejercicio de los derechos culturales, a través de los lenguajes expresivos y estético	PG - CULTURA	CULTURA DESTINACIÓN ESPECÍFICA		5.000.000					5.000.000	
			Procesos de formación artística y de creación cultura	PG - CULTURA	CULTURA DESTINACIÓN ESPECÍFICA		5.000.000					5.000.000	
			Apropiación social del Patrimonio Cultural	PG - CULTURA	CULTURA DESTINACIÓN ESPECÍFICA		5.000.000					5.000.000	
			Manifestaciones culturales tradicionales municipales	PG - CULTURA	CULTURA DESTINACIÓN ESPECÍFICA	25.000.000	8.126.643					33.126.643	



**PLAN DE DESARROLLO
"CON HONESTIDAD Y TRABAJO SANTA SOFÍA PROGRESA 2012-2015"**

DIMENSION ESTRATEGICA	INICIATIVA ESTRATEGICA	PROGRAMAS DE RESULTADO	SUBPROGRAMA	FUENTE SGP	SECTOR ESPECIFICO	RECURSOS PROPIOS	SGP	SGP TOTAL PROGRAMAS	REGALIAS	RECURSOS DEL CREDITO	COFINANCIACION NACIONAL	OTRAS FUENTES	TOTAL INVERSION 2012
DIMENSION ESTRATEGICA	INICIATIVA ESTRATEGICA	PROGRAMAS DE RESULTADO	SUBPROGRAMA										
SOCIO CULTURAL	Política Municipal para Mejorar cobertura, calidad y continuidad en la prestación de servicios a la Comunidad	DEPORTE, RECREACION Y APROVECHAMIENTO DEL TIEMPO LIBRE	Todos haciendo deporte y aprovechando el tiempo libre	PG - DEPORTE	DEPORTE DESTINACIÓN ESPECIFICA		5.000.000	37.502.191					5.000.000
			Jóvenes líderes en Deporte	PG - DEPORTE	DEPORTE DESTINACIÓN ESPECIFICA		5.000.000						5.000.000
			Centros educativos municipales vinculados al Sistema Nacional de Competencias Deportivas y Académicas (Supérate)	PG - DEPORTE	DEPORTE DESTINACIÓN ESPECIFICA	6.000.000	20.000.000						26.000.000
			Más deportistas en juegos y competencias deportivas nacionales e internacionales	PG - DEPORTE	DEPORTE DESTINACIÓN ESPECIFICA		7.502.191						7.502.191
DIMENSION ESTRATEGICA	INICIATIVA ESTRATEGICA	PROGRAMAS DE RESULTADO	SUBPROGRAMA										
SOCIO CULTURAL	Política Municipal para Mejorar cobertura, calidad y continuidad	JUSTICIA, SEGURIDAD Y CONVIVENCIA	Acceso a la Justicia	PG - LIBRE INVERSIÓN	JUSTICIA		72.904.553	72.904.553					72.904.553



**PLAN DE DESARROLLO
"CON HONESTIDAD Y TRABAJO SANTA SOFIA PROGRESA 2012-2015"**

DIMENSION ESTRATEGICA	INICIATIVA ESTRATEGICA	PROGRAMAS DE RESULTADO	SUBPROGRAMA	FUENTE SGP	SECTOR ESPECIFICO	RECURSOS PROPIOS	SGP	SGP TOTAL PROGRAMAS	REGALIAS	RECURSOS DEL CREDITO	COFINANCIACION NACIONAL	OTRAS FUENTES	TOTAL INVERSION 2012
	d en la prestación de servicios a la Comunidad		Seguridad y Convivencia	PG - LIBRE INVERSIÓN	JUSTICIA	20.000.000							20.000.000
DIMENSION ESTRATEGICA	INICIATIVA ESTRATEGICA	PROGRAMAS DE RESULTADO	SUBPROGRAMA										
SOCIO CULTURAL	Política Municipal para Mejorar cobertura, calidad y continuidad en la prestación de servicios a la Comunidad	GRUPOS VULNERABLES	RED UNIDOS	PG-LIBRE INVERSIÓN	ATENCION A GRUPOS VULNERABLES			33.684.000					
			Protección integral de los derechos de los adolescentes que están en riesgo de incurrir en una conducta punible	PG-LIBRE INVERSIÓN	ATENCION A GRUPOS VULNERABLES		2.000.000						2.000.000



PLAN DE DESARROLLO
"CON HONESTIDAD Y TRABAJO SANTA SOFIA PROGRESA 2012-2015"

DIMENSION ESTRATEGICA	INICIATIVA ESTRATEGICA	PROGRAMAS DE RESULTADO	SUBPROGRAMA	FUENTE SGP	SECTOR ESPECIFICO	RECURSOS PROPIOS	SGP	SGP TOTAL PROGRAMAS	REGALIAS	RECURSOS DEL CREDITO	COFINANCIACION NACIONAL	OTRAS FUENTES	TOTAL INVERSION 2012
							2.000.000						2.000.000
			Prevención del reclutamiento de niñas, niños y adolescentes				2.000.000						2.000.000
			Derecho de las mujeres a una vida libre de violencias				2.000.000						2.000.000
							2.000.000						2.000.000
			Derechos de la población víctima del desplazamiento forzado por la violencia										-
													-
													-



PLAN DE DESARROLLO
"CON HONESTIDAD Y TRABAJO SANTA SOFIA PROGRESA 2012-2015"

DIMENSION ESTRATEGICA	INICIATIVA ESTRATEGICA	PROGRAMAS DE RESULTADO	SUBPROGRAMA	FUENTE SGP	SECTOR ESPECIFICO	RECURSOS PROPIOS	SGP	SGP TOTAL PROGRAMAS	REGALIAS	RECURSOS DEL CREDITO	COFINANCIACION NACIONAL	OTRAS FUENTES	TOTAL INVERSION 2012
							2.000.000						2.000.000
													-
													-
													-
			Primera Infancia, Infancia y adolescencia				5.000.000		10.000.000				15.000.000
			Atención y apoyo al adulto mayor	PG-LIBRE INVERSION	ATENCION A GRUPOS VULNERABLES		5.684.000						5.684.000
			Atención y apoyo a madres/padres cabeza de hogar	PG-LIBRE INVERSION	ATENCION A GRUPOS VULNERABLES		6.000.000						6.000.000



PLAN DE DESARROLLO
"CON HONESTIDAD Y TRABAJO SANTA SOFÍA PROGRESA 2012-2015"

DIMENSION ESTRATEGICA	INICIATIVA ESTRATEGICA	PROGRAMAS DE RESULTADO	SUBPROGRAMA	FUENTE SGP	SECTOR ESPECIFICO	RECURSOS PROPIOS	SGP	SGP TOTAL PROGRAMAS	REGALIAS	RECURSOS DEL CREDITO	COFINANCIACION NACIONAL	OTRAS FUENTES	TOTAL INVERSION 2012							
			Atención y apoyo a la población discapacitada	PG-LIBRE INVERSION	ATENCION A GRUPOS VULNERABLES		5.000.000						5.000.000							
DIMENSION ESTRATEGICA	INICIATIVA ESTRATEGICA	PROGRAMAS DE RESULTADO	SUBPROGRAMA																	
ECONOMICA	Política Municipal para el uso y apropiación de Tecnologías de la Información y las Comunicaciones	TODOS CRECIENDO CON LAS TICS	Todos con INTERNET	PG-LIBRE INVERSION	N.A.		10.000.000	27.000.000					10.000.000							
				PG-LIBRE INVERSION	N.A.															
			Todos con Computador	PG-LIBRE INVERSION	N.A.		10.000.000													
				PG-LIBRE INVERSION	N.A.															
				PG-LIBRE INVERSION	N.A.															
			Banco de Proyectos Tics	PG-LIBRE INVERSION	NA		2.000.000													2.000.000
			Gobierno en Línea	PG-LIBRE INVERSION	NA		5.000.000													5.000.000
DIMENSION ESTRATEGICA	INICIATIVA ESTRATEGICA	PROGRAMAS DE RESULTADO	SUBPROGRAMA																	



**PLAN DE DESARROLLO
"CON HONESTIDAD Y TRABAJO SANTA SOFIA PROGRESA 2012-2015"**

DIMENSION ESTRATEGICA	INICIATIVA ESTRATEGICA	PROGRAMAS DE RESULTADO	SUBPROGRAMA	FUENTE SGP	SECTOR ESPECIFICO	RECURSOS PROPIOS	SGP	SGP TOTAL PROGRAMAS	REGALIAS	RECURSOS DEL CREDITO	COFINANCIACION NACIONAL	OTRAS FUENTES	TOTAL INVERSION 2012
ECONOMICA	Política Municipal para Generar desarrollo económico sostenible y bienestar social	DESARROLLO AGROPECUARIO	PRODUCTIVIDAD Y COMPETITIVIDAD RURAL	PG - LIBRE INVERSIÓN	DESARROLLO AGROPECUARIO	45.000.000	169.664.000	169.664.000					214.664.000
				PG - LIBRE INVERSIÓN	DESARROLLO AGROPECUARIO								
				PG - LIBRE INVERSIÓN	DESARROLLO AGROPECUARIO								
				PG - LIBRE INVERSIÓN	DESARROLLO AGROPECUARIO								
				PG - LIBRE INVERSIÓN	DESARROLLO AGROPECUARIO								
DIMENSION ESTRATEGICA	INICIATIVA ESTRATEGICA	PROGRAMAS DE RESULTADO	SUBPROGRAMA										
ECONOMICA	Política Municipal para Generar desarrollo económico sostenible y bienestar social	EMPLEO Y DESARROLLO ECONOMICO	EMPRENDIMIENTO PRODUCTIVO	PG - LIBRE INVERSIÓN	EMPLEO		-	7.000.000					-
				PG - LIBRE INVERSIÓN	EMPLEO								
				PG - LIBRE INVERSIÓN	EMPLEO								
				PG - LIBRE INVERSIÓN	EMPLEO								
				PG - LIBRE INVERSIÓN	EMPLEO								



**PLAN DE DESARROLLO
"CON HONESTIDAD Y TRABAJO SANTA SOFÍA PROGRESA 2012-2015"**

DIMENSION ESTRATEGICA	INICIATIVA ESTRATEGICA	PROGRAMAS DE RESULTADO	SUBPROGRAMA	FUENTE SGP	SECTOR ESPECIFICO	RECURSOS PROPIOS	SGP	SGP TOTAL PROGRAMAS	REGALIAS	RECURSOS DEL CREDITO	COFINANCIACION NACIONAL	OTRAS FUENTES	TOTAL INVERSION 2012
				ÓN									
			TURISMO SOSTENIBLE	PG - LIBRE INVERSIÓN	EMPLEO	7.000.000	7.000.000						14.000.000
	Política Municipal para Mejorar las competencias de la Población	MEJORES OPORTUNIDADES LABORALES	Mejores habilidades, conocimientos y actitudes para el mejoramiento de la economía	PG - LIBRE INVERSIÓN	EMPLEO			-					-
DIMENSION ESTRATEGICA	INICIATIVA ESTRATEGICA	PROGRAMAS DE RESULTADO	SUBPROGRAMA										
POLITICO ADMINISTRATIVA	Política Municipal de Mejoramiento de la Gobernabilidad y Rendición de cuentas a la comunidad y a las partes interesadas	PARTICIPACION Y DESARROLLO COMUNITARIO	Gobierno Participativo	PG - LIBRE INVERSIÓN	DESARROLLO COMUNITARIO								
			Control Social	PG - LIBRE INVERSIÓN	DESARROLLO COMUNITARIO			500.000					
			Rendición de Cuentas	PG - LIBRE INVERSIÓN	DESARROLLO COMUNITARIO			500.000					500.000



PLAN DE DESARROLLO
"CON HONESTIDAD Y TRABAJO SANTA SOFÍA PROGRESA 2012-2015"

DIMENSION ESTRATEGICA	INICIATIVA ESTRATEGICA	PROGRAMAS DE RESULTADO	SUBPROGRAMA	FUENTE SGP	SECTOR ESPECIFICO	RECURSOS PROPIOS	SGP	SGP TOTAL PROGRAMAS	REGALIAS	RECURSOS DEL CREDITO	COFINANCIACION NACIONAL	OTRAS FUENTES	TOTAL INVERSION 2012
DIMENSION ESTRATEGICA	INICIATIVA ESTRATEGICA	PROGRAMAS DE RESULTADO	SUBPROGRAMA										
POLITICO ADMINISTRATIVO	Política Municipal para Mejorar la Eficacia, Eficiencia, el cumplimiento de requisitos legales, la Gestión Administrativa y Financiera del Municipio	SISTEMA INTEGRADO DE GESTION (Modelo Gerencial Integral con Calidad)	Cuadro de Mando Integral (BALANCED SCORE CARD)	PG - LIBRE INVERSIÓN	FORTALECIMIENTO INSTITUCIONAL			52.000.000					-
			MECI 1000-2005	PG - LIBRE INVERSIÓN	FORTALECIMIENTO INSTITUCIONAL	15.000.000			15.000.000				
			Sistema de Gestión de Calidad NTCGP 1000-2009	PG - LIBRE INVERSIÓN	FORTALECIMIENTO INSTITUCIONAL	37.000.000			37.000.000				
						142.110.037	1.717.450.836	1.717.450.836	460.000.000	-	360.000.000	407.093.254	3.086.654.127



PLAN DE DESARROLLO
"CON HONESTIDAD Y TRABAJO SANTA SOFIA PROGRESA 2012-2015"

INVERSION PROYECTADA 2013

DIMENSION ESTRATEGICA	INICIATIVA ESTRATEGICA	PROGRAMAS DE RESULTADO	SUBPROGRAMA	FUENTE SGP	SECTOR ESPECIFICO	RECURSOS PROPIOS	SGP	SGP TOTAL PROGRAMAS	REGALIAS	RECURSOS DEL CREDITO	COFINANCIACION NACIONAL	OTRAS FUENTES	TOTAL INVERSION 2013	
AMBIENTE NATURAL	Política Municipal de Desarrollo Urbanístico y Habitat	POTECION DEL MEDIO AMBIENTE Y RECURSOS NATURALES RENOVABLES	Recuperación y protección de áreas degradadas	PG - LIBRE INVERSIÓN	MEDIO AMBIENTAL	20.600.000	10.300.000	51.500.000	-	-	-	-	30.900.000	
			Reforestación en cuencas abastecedoras de agua	PG - LIBRE INVERSIÓN	MEDIO AMBIENTAL	-	10.300.000		-	-	-	-	10.300.000	
			Sostenibilidad de Recurso Hídrico	PG - LIBRE INVERSIÓN	MEDIO AMBIENTAL	-	10.300.000		-	-	-	-	10.300.000	
			Calidad del Aire	PG - LIBRE INVERSIÓN	MEDIO AMBIENTAL	-	10.300.000		-	-	-	-	10.300.000	
			Visión de largo plazo en el uso de energía	PG - LIBRE INVERSIÓN	MEDIO AMBIENTAL	-	10.300.000		-	-	-	-	10.300.000	
		GESTION DE DESASTRES	Control a la minería ilegal	PG - LIBRE INVERSIÓN	PREVENCIÓN Y ATENCIÓN DE DESASTRES	-	-	-	20.600.000	-	-	-	-	-
			Reducción del impacto del cambio climático en la población	PG - LIBRE INVERSIÓN	PREVENCIÓN Y ATENCIÓN DE	-	-	-	-	-	-	-	-	-



PLAN DE DESARROLLO
"CON HONESTIDAD Y TRABAJO SANTA SOFIA PROGRESA 2012-2015"

DIMENSION ESTRATEGICA	INICIATIVA ESTRATEGICA	PROGRAMAS DE RESULTADO	SUBPROGRAMA	FUENTE SGP	SECTOR ESPECIFICO	RECURSOS PROPIOS	SGP	SGP TOTAL PROGRAMAS	REGALIAS	RECURSOS DEL CREDITO	COFINANCIACION NACIONAL	OTRAS FUENTES	TOTAL INVERSION 2013
			y su entorno		DESARSTRES								
			Prevención y atención de desastres	PG - LIBRE INVERSIÓN	PREVENCIÓN Y ATENCIÓN DE DESARSTRES	2.060.000	20.600.000						24.832.308
				PG - LIBRE INVERSIÓN	PREVENCIÓN Y ATENCIÓN DE DESARSTRES	2.172.308							
				PG - LIBRE INVERSIÓN	PREVENCIÓN Y ATENCIÓN DE DESARSTRES	-							
				PG - LIBRE INVERSIÓN	PREVENCIÓN Y ATENCIÓN DE DESARSTRES	-							
				PG - LIBRE INVERSIÓN	PREVENCIÓN Y ATENCIÓN DE DESARSTRES	-							
				PG - LIBRE INVERSIÓN	PREVENCIÓN Y ATENCIÓN	-							



**PLAN DE DESARROLLO
"CON HONESTIDAD Y TRABAJO SANTA SOFIA PROGRESA 2012-2015"**

DIMENSION ESTRATEGICA	INICIATIVA ESTRATEGICA	PROGRAMAS DE RESULTADO	SUBPROGRAMA	FUENTE SGP	SECTOR ESPECIFICO	RECURSOS PROPIOS	SGP	SGP TOTAL PROGRAMAS	REGALIAS	RECURSOS DEL CREDITO	COFINANCIACION NACIONAL	OTRAS FUENTES	TOTAL INVERSION 2013	
					DE DESARSTRES									
				PG - LIBRE INVERSIÓN	PREVENCIÓN Y ATENCIÓN DE DESARSTRES	-								
		FORTALECIMIENTO DEL ORDENAMIENTO TERRITORIAL	Revisión y Ajuste del Esquema de Ordenamiento Territorial	PG - LIBRE INVERSIÓN	FORTALECIMIENTO INSTITUCIONAL	-	10.300.000	10.300.000	-	-	-	-	10.300.000	
DIMENSION ESTRATEGICA	INICIATIVA ESTRATEGICA	PROGRAMAS DE RESULTADO	SUBPROGRAMA											
AMBIENTE CONSTRUIDO	Política Municipal de Desarrollo Urbanístico y Habitat	INFRAESTRUCTURA VIAL Y TRANSPORTE	Infraestructura para el transporte	PG - LIBRE INVERSIÓN	TRANSPORTE	-	133.900.000	274.669.707	-	-	-	-	133.900.000	
			Accesibilidad del transporte	PG - LIBRE INVERSIÓN	TRANSPORTE	-	130.469.707		-	-	-	130.469.707		
			seguridad vial	PG - LIBRE INVERSIÓN	TRANSPORTE	-	10.300.000		-	-	-	10.300.000		
		INFRESTRUCTURA SERVICIOS PUBLICOS DIFERENTES A ACUEDUCTO,	cobertura del servicio de gas natural en la zona urbana	APSB	APSB	-	-	-	8.240.000	-	-	-	-	-
			cobertura en servicio de	APSB	APSB	-	8.240.000	-	-	-	-	-	-	8.240.000



PLAN DE DESARROLLO

"CON HONESTIDAD Y TRABAJO SANTA SOFÍA PROGRESA 2012-2015"

DIMENSION ESTRATEGICA	INICIATIVA ESTRATEGICA	PROGRAMAS DE RESULTADO	SUBPROGRAMA	FUENTE SGP	SECTOR ESPECIFICO	RECURSOS PROPIOS	SGP	SGP TOTAL PROGRAMAS	REGALIAS	RECURSOS DEL CREDITO	COFINANCIACION NACIONAL	OTRAS FUENTES	TOTAL INVERSION 2013		
		ALCANTARILLADO Y ASEO	energía eléctrica	APSB	APSB	-									
		EQUIPAMIENTO MUNICIPAL	Mejoramiento del Equipamiento Territorial	PG - LIBRE INVERSION	EQUIPAMIENTO MUNICIPAL	-	77.250.000	77.250.000	-	-	-	-	77.250.000		
			Espacio público	PG LIBRE INVERSION	EQUIPAMIENTO MUNICIPAL	-	-		-	-	-	-	-	-	
DIMENSION ESTRATEGICA	INICIATIVA ESTRATEGICA	PROGRAMAS DE RESULTADO	SUBPROGRAMA						-	-	-	-			
SOCIO CULTURAL	Política Municipal de Mejoramiento de la Calidad de Vida de los Habitantes del Municipio	PRESTACION DE SERVICIOS DE AGUA POTABLE Y SANEAMIENTO BASICO	Cobertura Servicio de Acueducto	APSB	APSB	-	78.901.634	232.199.942	239.063.000	-	-	-	-	317.964.634	
			Cobertura Servicio de Alcantarillado	APSB	APSB	-	35.020.000		15.450.000	-	-	-	-	50.470.000	
			Calidad del Agua	APSB	APSB	-	-		-	-	-	-	-	-	-
			Continuidad Servicio de Acueducto	APSB	APSB	-	69.868.308		-	-	-	-	-	-	69.868.308
			Gestión Integral de Residuos Sólidos	APSB	APSB	-	27.810.000		-	-	-	-	-	-	27.810.000
			Tratamiento de Aguas Residuales Urbanas	APSB	APSB	-	15.450.000		-	-	-	-	-	-	-



PLAN DE DESARROLLO
"CON HONESTIDAD Y TRABAJO SANTA SOFIA PROGRESA 2012-2015"

DIMENSION ESTRATEGICA	INICIATIVA ESTRATEGICA	PROGRAMAS DE RESULTADO	SUBPROGRAMA	FUENTE SGP	SECTOR ESPECIFICO	RECURSOS PROPIOS	SGP	SGP TOTAL PROGRAMAS	REGALIAS	RECURSOS DEL CREDITO	COFINANCIACION NACIONAL	OTRAS FUENTES	TOTAL INVERSION 2013		
			Tratamiento de Aguas Residuales Rurales	APSB	APSB	-	5.150.000		-	-	-	-	5.150.000		
		EDUCACION y CIENCIA	Cobertura bruta en educación básica (preescolar, básica primaria, básica secundaria)	SGP EDUCACIÓN CALIDAD	CALIDAD	-	5.150.000	107.712.109	-	-	-	-	5.150.000		
			Cero analfabetas	SGP EDUCACIÓN CALIDAD	CALIDAD	-	5.150.000		-	-	-	-	-	5.150.000	
			Todos estudiando	SGP EDUCACIÓN CALIDAD	CALIDAD	-	49.244.300		147.290.000	-	-	-	-	196.534.300	
			Calidad Educativa	SGP EDUCACIÓN CALIDAD	CALIDAD	-	37.867.809		61.697.000	-	-	-	-	99.564.809	
			Competencias en Inglés	SGP EDUCACIÓN CALIDAD	CALIDAD	-	5.150.000		-	-	-	-	-	-	5.150.000
			Semilleros de investigación	SGP EDUCACIÓN CALIDAD	CALIDAD	-	5.150.000		-	-	-	-	-	-	5.150.000
		VIVIENDA DIGNA	Vivienda nueva	PG - LIBRE INVERSIÓN	VIVIENDA	-	36.050.000	66.950.000	-	-	-	-	36.050.000		



PLAN DE DESARROLLO

"CON HONESTIDAD Y TRABAJO SANTA SOFÍA PROGRESA 2012-2015"

DIMENSIÓN ESTRATEGICA	INICIATIVA ESTRATEGICA	PROGRAMAS DE RESULTADO	SUBPROGRAMA	FUENTE SGP	SECTOR ESPECÍFICO	RECURSOS PROPIOS	SGP	SGP TOTAL PROGRAMAS	REGALIAS	RECURSOS DEL CREDITO	COFINANCIACION NACIONAL	OTRAS FUENTES	TOTAL INVERSION 2013
			Nuevo suelo para VIS	PG - LIBRE INVERSIÓN	VIVIENDA	-	-		-	-	-	-	-
			Mejoramiento de Vivienda	PG - LIBRE INVERSIÓN	VIVIENDA	-	15.450.000		-	-	-	-	15.450.000
			Nuevos proyectos VIS	PG - LIBRE INVERSIÓN	VIVIENDA	-	15.450.000		-	-	-	-	15.450.000
DIMENSIÓN ESTRATEGICA	INICIATIVA ESTRATEGICA	PROGRAMAS DE RESULTADO	SUBPROGRAMA						-	-	-	-	
SOCIO CULTURAL	Política Municipal para Mejorar cobertura, calidad y continuidad en la prestación de servicios a la Comunidad	PRESTACION Y GARANTIA DE SERVICIOS DE SALUD (PLAN TERRITORIAL DE SALUD)	Reducción de la mortalidad infantil y en la niñez	PG - SALUD RÉGIMEN SUBSIDIADO	SALUD R.S.	-	1.822.267	478.319.775	-	-	-	-	1.822.267
			Niños menores o iguales a un año vacunados con los biológicos trazadores	PG - SALUD RÉGIMEN SUBSIDIADO	SALUD R.S.	-	1.822.267		-	-	-	-	1.822.267
			Reducción de la mortalidad materna	PG - SALUD RÉGIMEN SUBSIDIADO	SALUD R.S.	-	1.822.267		-	-	-	-	1.822.267
			Reducción de la mortalidad asociada a cáncer de cuello uterino	PG - SALUD RÉGIMEN SUBSIDIADO	SALUD R.S.	-	1.822.267		-	-	-	-	1.822.267



PLAN DE DESARROLLO
"CON HONESTIDAD Y TRABAJO SANTA SOFIA PROGRESA 2012-2015"

DIMENSION ESTRATEGICA	INICIATIVA ESTRATEGICA	PROGRAMAS DE RESULTADO	SUBPROGRAMA	FUENTE SGP	SECTOR ESPECIFICO	RECURSOS PROPIOS	SGP	SGP TOTAL PROGRAMAS	REGALIAS	RECURSOS DEL CREDITO	COFINANCIACION NACIONAL	OTRAS FUENTES	TOTAL INVERSION 2013
			Promoción de la salud sexual y reproductiva	PG - SALUD RÉGIMEN SUBSIDIADO	SALUD R.S.	-	1.822.267		-	-	370.800.000	-	372.622.267
			Reducción de la mortalidad asociada a VIH/SIDA	PG - SALUD RÉGIMEN SUBSIDIADO	SALUD R.S.	-	1.822.267		-	-	-	-	1.822.267
			Inspección, Vigilancia y Control de Factores de Riesgo del Medio Ambiente	PG - SALUD RÉGIMEN SUBSIDIADO	SALUD R.S.	-	1.822.267		-	-	-	-	1.822.267
			Calidad en la Prestación de Servicios de Salud	PG - SALUD RÉGIMEN SUBSIDIADO	SALUD R.S.	-	1.822.267		-	-	-	-	1.822.267
			Cobertura y Continuidad en la prestación de servicios de salud	PG - SALUD RÉGIMEN SUBSIDIADO	SALUD R.S.	15.451.030	461.919.369		-	-	-	419.306.052	896.676.451
			Nutrición en niños menores de 5 años	PG - SALUD RÉGIMEN SUBSIDIADO	SALUD R.S.	-	1.822.272		-	-	-	-	1.822.272



**PLAN DE DESARROLLO
"CON HONESTIDAD Y TRABAJO SANTA SOFIA PROGRESA 2012-2015"**

DIMENSION ESTRATEGICA	INICIATIVA ESTRATEGICA	PROGRAMAS DE RESULTADO	SUBPROGRAMA	FUENTE SGP	SECTOR ESPECIFICO	RECURSOS PROPIOS	SGP	SGP TOTAL PROGRAMAS	REGALIAS	RECURSOS DEL CREDITO	COFINANCIACION NACIONAL	OTRAS FUENTES	TOTAL INVERSION 2013
			Atención a No Vinculados Oferta	PG - SALUD RÉGIMEN SUBSIDIADO	SALUD R.S.	-	-		-	-	-	-	-
DIMENSION ESTRATEGICA	INICIATIVA ESTRATEGICA	PROGRAMAS DE RESULTADO	SUBPROGRAMA						-	-	-	-	
SOCIO CULTURAL	Política Municipal para Mejorar cobertura, calidad y continuidad en la prestación de servicios a la Comunidad	CULTURA MUNICIPAL	La lectura, la escritura y circulación y acceso a la información y el conocimiento	PG - CULTURA	CULTURA DESTINACIÓN ESPECÍFICA	-	5.150.000	28.970.442	-	-	-	-	5.150.000
			Desarrollo integral de los niños de 0 a 6 años promoviendo el ejercicio de los derechos culturales, a través de los lenguajes expresivos y estético	PG - CULTURA	CULTURA DESTINACIÓN ESPECÍFICA	-	5.150.000		-	-	-	5.150.000	
			Procesos de formación artística y de creación cultura	PG - CULTURA	CULTURA DESTINACIÓN ESPECÍFICA	-	5.150.000		-	-	-	5.150.000	
			Apropiación social del Patrimonio Cultural	PG - CULTURA	CULTURA DESTINACIÓN ESPECÍFICA	-	5.150.000		-	-	-	5.150.000	



**PLAN DE DESARROLLO
"CON HONESTIDAD Y TRABAJO SANTA SOFÍA PROGRESA 2012-2015"**

DIMENSION ESTRATEGICA	INICIATIVA ESTRATEGICA	PROGRAMAS DE RESULTADO	SUBPROGRAMA	FUENTE SGP	SECTOR ESPECIFICO	RECURSOS PROPIOS	SGP	SGP TOTAL PROGRAMAS	REGALIAS	RECURSOS DEL CREDITO	COFINANCIACION NACIONAL	OTRAS FUENTES	TOTAL INVERSION 2013
			Manifestaciones culturales tradicionales municipales	PG - CULTURA	CULTURA DESTINACIÓN ESPECÍFICA	25.750.000	8.370.442		-	-	-	-	34.120.442
DIMENSION ESTRATEGICA	INICIATIVA ESTRATEGICA	PROGRAMAS DE RESULTADO	SUBPROGRAMA						-	-	-	-	
SOCIO CULTURAL	Política Municipal para Mejorar cobertura, calidad y continuidad en la prestación de servicios a la Comunidad	DEPORTE, RECREACION Y APROVECHAMIENTO DEL TIEMPO LIBRE	Todos haciendo deporte y aprovechando el tiempo libre	PG - DEPORTE	DEPORTE DESTINACIÓN ESPECÍFICA	-	5.150.000	38.627.257	-	-	-	-	5.150.000
			Jóvenes líderes en Deporte	PG - DEPORTE	DEPORTE DESTINACIÓN ESPECÍFICA	-	5.150.000		-	-	-	-	5.150.000
			Centros educativos municipales vinculados al Sistema Nacional de Competencias Deportivas y Académicas (Supérate)	PG - DEPORTE	DEPORTE DESTINACIÓN ESPECÍFICA	6.180.000	20.600.000		-	-	-	-	26.780.000
			Más deportistas en juegos y competencias deportivas nacionales e internacionales	PG - DEPORTE	DEPORTE DESTINACIÓN ESPECÍFICA	-	7.727.257		-	-	-	-	7.727.257
DIMENSION ESTRATEGICA	INICIATIVA ESTRATEGICA	PROGRAMAS DE RESULTADO	SUBPROGRAMA						-	-	-	-	



**PLAN DE DESARROLLO
"CON HONESTIDAD Y TRABAJO SANTA SOFIA PROGRESA 2012-2015"**

DIMENSION ESTRATEGICA	INICIATIVA ESTRATEGICA	PROGRAMAS DE RESULTADO	SUBPROGRAMA	FUENTE SGP	SECTOR ESPECIFICO	RECURSOS PROPIOS	SGP	SGP TOTAL PROGRAMAS	REGALIAS	RECURSOS DEL CREDITO	COFINANCIACION NACIONAL	OTRAS FUENTES	TOTAL INVERSION 2013
SOCIOCULTURAL	Política Municipal para Mejorar cobertura, calidad y continuidad en la prestación de servicios a la Comunidad	JUSTICIA, SEGURIDAD Y CONVIVENCIA	Acceso a la Justicia	PG - LIBRE INVERSION	JUSTICIA	-	75.091.690	75.091.690	-	-	-	-	75.091.690
			Seguridad y Convivencia	PG - LIBRE INVERSION	JUSTICIA	20.600.000	-		-	20.600.000			
DIMENSION ESTRATEGICA	INICIATIVA ESTRATEGICA	PROGRAMAS DE RESULTADO	SUBPROGRAMA						-	-	-	-	
SOCIO CULTURAL	Política Municipal para Mejorar cobertura, calidad y continuidad en la prestación de servicios a la Comunidad	GRUPOS VULNERABLES	RED UNIDOS	PG-LIBRE INVERSION	ATENCION A GRUPOS VULNERABLES	-	-	34.694.520	-	-	-	-	-



PLAN DE DESARROLLO
"CON HONESTIDAD Y TRABAJO SANTA SOFIA PROGRESA 2012-2015"

DIMENSION ESTRATEGICA	INICIATIVA ESTRATEGICA	PROGRAMAS DE RESULTADO	SUBPROGRAMA	FUENTE SGP	SECTOR ESPECIFICO	RECURSOS PROPIOS	SGP	SGP TOTAL PROGRAMAS	REGALIAS	RECURSOS DEL CREDITO	COFINANCIACION NACIONAL	OTRAS FUENTES	TOTAL INVERSION 2013		
			Protección integral de los derechos de los adolescentes que están en riesgo de incurrir en una conducta punible	PG-LIBRE INVERSION	ATENCION A GRUPOS VULNERABLES	-	2.060.000		-	-	-	-	2.060.000		
			Prevención del reclutamiento de niñas, niños y adolescentes			-	2.060.000		-	-	-	-	2.060.000		
			Derecho de las mujeres a una vida libre de violencias			-	2.060.000		-	-	-	-	2.060.000		
			Derechos de la población víctima del desplazamiento forzado por la			-	2.060.000		-	-	-	-	2.060.000		
						-	-		-	-	-	-	-	-	-
						-	-		-	-	-	-	-	-	-



PLAN DE DESARROLLO
"CON HONESTIDAD Y TRABAJO SANTA SOFIA PROGRESA 2012-2015"

DIMENSION ESTRATEGICA	INICIATIVA ESTRATEGICA	PROGRAMAS DE RESULTADO	SUBPROGRAMA	FUENTE SGP	SECTOR ESPECIFICO	RECURSOS PROPIOS	SGP	SGP TOTAL PROGRAMAS	REGALIAS	RECURSOS DEL CREDITO	COFINANCIACION NACIONAL	OTRAS FUENTES	TOTAL INVERSION 2013
			violencia			-	-		-	-	-	-	-
						-	-		-	-	-	-	-
						-	-		-	-	-	-	-
						-	-		-	-	-	-	-
						-	-		-	-	-	-	-
						-	-		-	-	-	-	-
						-	-		-	-	-	-	-
						-	-		-	-	-	-	-
						-	-		-	-	-	-	-
						-	-		-	-	-	-	-



PLAN DE DESARROLLO
"CON HONESTIDAD Y TRABAJO SANTA SOFIA PROGRESA 2012-2015"

DIMENSION ESTRATEGICA	INICIATIVA ESTRATEGICA	PROGRAMAS DE RESULTADO	SUBPROGRAMA	FUENTE SGP	SECTOR ESPECIFICO	RECURSOS PROPIOS	SGP	SGP TOTAL PROGRAMAS	REGALIAS	RECURSOS DEL CREDITO	COFINANCIACION NACIONAL	OTRAS FUENTES	TOTAL INVERSION 2013
						-	-		-	-	-	-	-
						-	2.060.000		-	-	-	-	2.060.000
						-	-		-	-	-	-	-
						-	-		-	-	-	-	-
						-	-		-	-	-	-	-
			Primera Infancia, Infancia y adolescencia			-	5.150.000		10.300.000	-	-	-	15.450.000
			Atención y apoyo al adulto mayor	PG-LIBRE INVERSION	ATENCION A GRUPOS VULNERABLES	-	5.854.520		-	-	-	-	5.854.520



PLAN DE DESARROLLO

"CON HONESTIDAD Y TRABAJO SANTA SOFIA PROGRESA 2012-2015"

DIMENSION ESTRATEGICA	INICIATIVA ESTRATEGICA	PROGRAMAS DE RESULTADO	SUBPROGRAMA	FUENTE SGP	SECTOR ESPECIFICO	RECURSOS PROPIOS	SGP	SGP TOTAL PROGRAMAS	REGALIAS	RECURSOS DEL CREDITO	COFINANCIACION NACIONAL	OTRAS FUENTES	TOTAL INVERSION 2013			
			Atención y apoyo a madres/padres cabeza de hogar	PG-LIBRE INVERSION	ATENCION A GRUPOS VULNERABLES	-	6.180.000		-	-	-	-	6.180.000			
			Atención y apoyo a la población discapacitada	PG-LIBRE INVERSION	ATENCION A GRUPOS VULNERABLES	-	5.150.000		-	-	-	-	5.150.000			
DIMENSION ESTRATEGICA	INICIATIVA ESTRATEGICA	PROGRAMAS DE RESULTADO	SUBPROGRAMA						-	-	-	-				
ECONOMICA	Política Municipal para el uso y apropiación de Tecnologías de la Información y las Comunicaciones	TODOS CRECIENDO CON LAS TICs	Todos con INTERNET	PG-LIBRE INVERSION	N.A.	-	10.300.000	27.810.000	-	-	-	-	10.300.000			
				PG-LIBRE INVERSION	N.A.	-										
			Todos con Computador	PG-LIBRE INVERSION	N.A.	-	10.300.000		-	-	-	-	-	-	-	10.300.000
				PG-LIBRE INVERSION	N.A.	-										
				PG-LIBRE INVERSION	N.A.	-										
			Banco de Proyectos Tics	PG-LIBRE INVERSION	NA	-	2.060.000		-	-	-	-	-	-	2.060.000	
			Gobierno en	PG-	NA	-	5.150.000		-	-	-	-	-	-	-	5.150.000



PLAN DE DESARROLLO
"CON HONESTIDAD Y TRABAJO SANTA SOFÍA PROGRESA 2012-2015"

DIMENSION ESTRATEGICA	INICIATIVA ESTRATEGICA	PROGRAMAS DE RESULTADO	SUBPROGRAMA	FUENTE SGP	SECTOR ESPECIFICO	RECURSOS PROPIOS	SGP	SGP TOTAL PROGRAMAS	REGALIAS	RECURSOS DEL CREDITO	COFINANCIACION NACIONAL	OTRAS FUENTES	TOTAL INVERSION 2013
			Línea	LIBRE INVERSION		-							
ECONOMICA	Política Municipal para Generar desarrollo económico sostenible y bienestar social	DESARROLLO AGROPECUARIO	PRODUCTIVIDAD Y COMPETITIVIDAD RURAL	PG - LIBRE INVERSION	DESARROLLO AGROPECUARIO	46.350.000	174.753.920	174.753.920	-	-	-	-	221.103.920
				PG - LIBRE INVERSION	DESARROLLO AGROPECUARIO	-							
				PG - LIBRE INVERSION	DESARROLLO AGROPECUARIO	-							
				PG - LIBRE INVERSION	DESARROLLO AGROPECUARIO	-							
				PG - LIBRE INVERSION	DESARROLLO AGROPECUARIO	-							
ECONOMICA	Política Municipal para Generar desarrollo económico	EMPLEO Y DESARROLLO ECONOMICO	EMPRESARIADO PRODUCTIVO	PG - LIBRE INVERSION	EMPLEO	-		7.210.000	-	-	-	-	
				PG - LIBRE INVERSION	EMPLEO	-							



**PLAN DE DESARROLLO
"CON HONESTIDAD Y TRABAJO SANTA SOFÍA PROGRESA 2012-2015"**

DIMENSION ESTRATEGICA	INICIATIVA ESTRATEGICA	PROGRAMAS DE RESULTADO	SUBPROGRAMA	FUENTE SGP	SECTOR ESPECIFICO	RECURSOS PROPIOS	SGP	SGP TOTAL PROGRAMAS	REGALIAS	RECURSOS DEL CREDITO	COFINANCIACION NACIONAL	OTRAS FUENTES	TOTAL INVERSION 2013
	sostenible y bienestar social			ÓN									
				PG - LIBRE INVERSIÓN	EMPLEO	-							
				PG - LIBRE INVERSIÓN	EMPLEO	-							
			PG - LIBRE INVERSIÓN	EMPLEO	-								
			TURISMO SOSTENIBLE	PG - LIBRE INVERSIÓN	EMPLEO	7.210.000	7.210.000						14.420.000
	Política Municipal para Mejorar las competencias de la Población	MEJORES OPORTUNIDADES LABORALES	Mejores habilidades, conocimientos y actitudes para el mejoramiento de la economía	PG - LIBRE INVERSIÓN	EMPLEO	-	-	-	-	-	-	-	-
DIMENSION ESTRATEGICA	INICIATIVA ESTRATEGICA	PROGRAMAS DE RESULTADO	SUBPROGRAMA										
POLITICO ADMINISTRATIVA	Política Municipal de Mejoramiento de la Gobernabilidad y Rendición de cuentas a la comunidad	PARTICIPACION Y DESARROLLO COMUNITARIO	Gobierno Participativo	PG - LIBRE INVERSIÓN	DESARROLLO COMUNITARIO	-	-	515.000	-	-	-	-	-
				PG - LIBRE	DESARROLLO	-	-	-	-	-	-		
			Control Social	PG - LIBRE	DESARROLLO	-	-	-	-	-	-	-	-



**PLAN DE DESARROLLO
"CON HONESTIDAD Y TRABAJO SANTA SOFIA PROGRESA 2012-2015"**

DIMENSION ESTRATEGICA	INICIATIVA ESTRATEGICA	PROGRAMAS DE RESULTADO	SUBPROGRAMA	FUENTE SGP	SECTOR ESPECIFICO	RECURSOS PROPIOS	SGP	SGP TOTAL PROGRAMAS	REGALIAS	RECURSOS DEL CREDITO	COFINANCIACION NACIONAL	OTRAS FUENTES	TOTAL INVERSION 2013
	d y a las partes interesadas			INVERSION	COMUNITARIO								
		Rendición de Cuentas	PG - LIBRE INVERSION	DESARROLLO COMUNITARIO	-	515.000	-	-	-	-	-	-	515.000
DIMENSION ESTRATEGICA	INICIATIVA ESTRATEGICA	PROGRAMAS DE RESULTADO	SUBPROGRAMA										
POLITICO ADMINISTRATIVO	Política Municipal para Mejorar la Eficacia, Eficiencia, el cumplimiento de requisitos legales, la Gestión Administrativa y Financiera del Municipio	SISTEMA INTEGRADO DE GESTION (Modelo Gerencial Integral con Calidad)	Cuadro de Mando Integral (BALANCED SCORE CARD)	PG - LIBRE INVERSION	FORTALECIMIENTO INSTITUCIONAL	-	-	53.560.000	-	-	-	-	-
			MECI 1000-2005	PG - LIBRE INVERSION	FORTALECIMIENTO INSTITUCIONAL	-	15.450.000		-	-	-	15.450.000	
			Sistema de Gestión de Calidad NTCGP 1000-2009	PG - LIBRE INVERSION	FORTALECIMIENTO INSTITUCIONAL	-	38.110.000		-	-	-	38.110.000	
				-	-	146.373.338	1.768.974.361	1.768.974.361	473.800.000	-	370.800.000	419.306.052	3.179.253.751



PLAN DE DESARROLLO
"CON HONESTIDAD Y TRABAJO SANTA SOFIA PROGRESA 2012-2015"

INVERSION PROYECTADA 2014

DIMENSION ESTRATEGICA	INICIATIVA ESTRATEGICA	PROGRAMAS DE RESULTADO	SUBPROGRAMA	FUENTE SGP	SECTOR ESPECIFICO	RECURSOS PROPIOS	SGP	SGP TOTAL PROGRAMAS	REGALIAS	RECURSOS DEL CREDITO	COFINANCIACION NACIONAL	OTRAS FUENTES	TOTAL INVERSION 2014	
AMBIENTE NATURAL	Política Municipal de Desarrollo Urbano y Habitat	POTECION DEL MEDIO AMBIENTE Y RECURSOS NATURALES RENOVABLES	Recuperación y protección de áreas degradadas	PG - LIBRE INVERSIÓN	MEDIO AMBIENTAL	21.218.000	10.609.000	53.045.000	-	-	-	-	31.827.000	
			Reforestación en cuencas abastecedoras de agua	PG - LIBRE INVERSIÓN	MEDIO AMBIENTAL	-	10.609.000		-	-	-	10.609.000		
			Sostenibilidad Recurso Hídrico	PG - LIBRE INVERSIÓN	MEDIO AMBIENTAL	-	10.609.000		-	-	-	10.609.000		
			Calidad del Aire	PG - LIBRE INVERSIÓN	MEDIO AMBIENTAL	-	10.609.000		-	-	-	10.609.000		
			Visión de largo plazo en el uso de energía	PG - LIBRE INVERSIÓN	MEDIO AMBIENTAL	-	10.609.000		-	-	-	10.609.000		
		GESTION DE DESASTRES	Control a la minería ilegal	PG - LIBRE INVERSIÓN	PREVENCIÓN Y ATENCIÓN DE DESASTRES	-	-	21.218.000	-	-	-	-	-	-



PLAN DE DESARROLLO
"CON HONESTIDAD Y TRABAJO SANTA SOFIA PROGRESA 2012-2015"

DIMENSION ESTRATEGICA	INICIATIVA ESTRATEGICA	PROGRAMAS DE RESULTADO	SUBPROGRAMA	FUENTE SGP	SECTOR ESPECIFICO	RECURSOS PROPIOS	SGP	SGP TOTAL PROGRAMAS	REGALIAS	RECURSOS DEL CREDITO	COFINANCIACION NACIONAL	OTRAS FUENTES	TOTAL INVERSION 2014
			Reducción del impacto del cambio climático en la población y su entorno	PG - LIBRE INVERSIÓN	PREVENCIÓN Y ATENCIÓN DE DESASTRES	-	-		-	-	-	-	-
			Prevención y atención de desastres	PG - LIBRE INVERSIÓN	PREVENCIÓN Y ATENCIÓN DE DESASTRES	2.121.800	21.218.000						25.577.277
				PG - LIBRE INVERSIÓN	PREVENCIÓN Y ATENCIÓN DE DESASTRES	2.237.477							
				PG - LIBRE INVERSIÓN	PREVENCIÓN Y ATENCIÓN DE DESASTRES	-							
				PG - LIBRE INVERSIÓN	PREVENCIÓN Y ATENCIÓN DE DESASTRES	-							
				PG - LIBRE INVERSIÓN	PREVENCIÓN Y ATENCIÓN DE DESASTRES	-							



PLAN DE DESARROLLO
"CON HONESTIDAD Y TRABAJO SANTA SOFIA PROGRESA 2012-2015"

DIMENSION ESTRATEGICA	INICIATIVA ESTRATEGICA	PROGRAMAS DE RESULTADO	SUBPROGRAMA	FUENTE SGP	SECTOR ESPECIFICO	RECURSOS PROPIOS	SGP	SGP TOTAL PROGRAMAS	REGALIAS	RECURSOS DEL CREDITO	COFINANCIACION NACIONAL	OTRAS FUENTES	TOTAL INVERSION 2014
				PG - LIBRE INVERSIÓN	PREVENCIÓN Y ATENCIÓN DE DESARSTR ES	-							
				PG - LIBRE INVERSIÓN	PREVENCIÓN Y ATENCIÓN DE DESARSTR ES	-							
		FORTALECIMIENTO DEL ORDENAMIENTO TERRITORIAL	Revisión y Ajuste del Esquema de Ordenamiento Territorial	PG - LIBRE INVERSIÓN	FORTALECIMIENTO INSTITUCIONAL	-	10.609.000	10.609.000	-	-	-	-	10.609.000
DIMENSION ESTRATEGICA	INICIATIVA ESTRATEGICA	PROGRAMAS DE RESULTADO	SUBPROGRAMA						-	-	-	-	
AMBIENTE CONSTRUIDO	Política Municipal de Desarrollo Urbano y Habitat	INFRAESTRUCTURA VIAL Y TRANSPORTE	Infraestructura para el transporte	PG - LIBRE INVERSIÓN	TRANSPORTE	-	137.917.000	282.909.798	-	-	-	-	137.917.000
			Accesibilidad del transporte	PG - LIBRE INVERSIÓN	TRANSPORTE	-	134.383.798		-	-	-	134.383.798	
			seguridad vial	PG - LIBRE INVERSIÓN	TRANSPORTE	-	10.609.000		-	-	-	10.609.000	
		INFRESTRUCTURAS SERVICIOS PUBLICOS	cobertura del servicio de gas natural en	APSB	APSB	-	-	8.487.200	-	-	-	-	-



**PLAN DE DESARROLLO
"CON HONESTIDAD Y TRABAJO SANTA SOFIA PROGRESA 2012-2015"**

DIMENSION ESTRATEGICA	INICIATIVA ESTRATEGICA	PROGRAMAS DE RESULTADO	SUBPROGRAMA	FUENTE SGP	SECTOR ESPECIFICO	RECURSOS PROPIOS	SGP	SGP TOTAL PROGRAMAS	REGALIAS	RECURSOS DEL CREDITO	COFINANCIACION NACIONAL	OTRAS FUENTES	TOTAL INVERSION 2014
		DIFERENTE SA ACUEDUCTO, ALCANTARILLADO Y ASEO	lazona urbana										
			cobertura en servicio de energía eléctrica	APSB	APSB	-	8.487.200		-	-	-	-	8.487.200
		EQUIPAMIENTO MUNICIPAL	Mejoramiento del Equipamiento Territorial	PG - LIBRE INVERSIÓN	EQUIPAMIENTO MUNICIPAL	-	79.567.500	79.567.500	-	-	-	-	79.567.500
			Espacio público	PG LIBRE INVERSIÓN	EQUIPAMIENTO MUNICIPAL	-	-		-	-	-	-	-
DIMENSION ESTRATEGICA	INICIATIVA ESTRATEGICA	PROGRAMAS DE RESULTADO	SUBPROGRAMA						-	-	-	-	
SOCIO CULTURAL	Política Municipal de Mejoramiento de la Calidad de Vida de los Habitantes del Municipio	PRESTACION DE SERVICIOS DE AGUA POTABLE Y SANEAMIENTO BASICO	Cobertura Servicio de Acueducto	APSB	APSB	-	81.268.683	239.165.940	246.234.890	-	-	-	327.503.573
			Cobertura Servicio de Alcantarillado	APSB	APSB	-	36.070.600		15.913.500	-	-	-	51.984.100
			Calidad del Agua	APSB	APSB	-	-		-	-	-	-	-
			Continuidad Servicio de Acueducto	APSB	APSB	-	71.964.358		-	-	-	-	71.964.358



**PLAN DE DESARROLLO
"CON HONESTIDAD Y TRABAJO SANTA SOFIA PROGRESA 2012-2015"**

DIMENSION ESTRATEGICA	INICIATIVA ESTRATEGICA	PROGRAMAS DE RESULTADO	SUBPROGRAMA	FUENTE SGP	SECTOR ESPECIFICO	RECURSOS PROPIOS	SGP	SGP TOTAL PROGRAMAS	REGALIAS	RECURSOS DEL CREDITO	COFINANCIACION NACIONAL	OTRAS FUENTES	TOTAL INVERSION 2014	
			Gestión Integral de Residuos Sólidos	APSB	APSB	-	28.644.300		-	-	-	-	28.644.300	
			Tratamiento de Aguas Residuales Urbanas	APSB	APSB	-	15.913.500		-	-	-	-	15.913.500	
			Tratamiento de Aguas Residuales Rurales	APSB	APSB	-	5.304.500		-	-	-	-	5.304.500	
		EDUCACION y CIENCIA	Cobertura bruta en educación básica (preescolar, básica primaria, básica secundaria)	SGP EDUCACIÓN CALIDAD	CALIDAD	-	5.304.500	110.943.472	-	-	-	-	5.304.500	
			Cero analfabetas	SGP EDUCACIÓN CALIDAD	CALIDAD	-	5.304.500		-	-	-	-	-	5.304.500
			Todos estudiando	SGP EDUCACIÓN CALIDAD	CALIDAD	-	50.721.629		151.708.700	-	-	-	-	202.430.329
			Calidad Educativa	SGP EDUCACIÓN CALIDAD	CALIDAD	-	39.003.843		63.547.910	-	-	-	-	102.551.753
			Competencias en Inglés	SGP EDUCACIÓN CALIDAD	CALIDAD	-	5.304.500		-	-	-	-	-	5.304.500



PLAN DE DESARROLLO
"CON HONESTIDAD Y TRABAJO SANTA SOFIA PROGRESA 2012-2015"

DIMENSION ESTRATEGICA	INICIATIVA ESTRATEGICA	PROGRAMAS DE RESULTADO	SUBPROGRAMA	FUENTE SGP	SECTOR ESPECIFICO	RECURSOS PROPIOS	SGP	SGP TOTAL PROGRAMAS	REGALIAS	RECURSOS DEL CREDITO	COFINANCIACION NACIONAL	OTRAS FUENTES	TOTAL INVERSION 2014	
			Semilleros de investigación	SGP EDUCACIÓN CALIDAD	CALIDAD	-	5.304.500		-	-	-	-	5.304.500	
		VIVIENDA DIGNA	Vivienda nueva	PG - LIBRE INVERSIÓN	VIVIENDA	-	37.131.500	68.958.500	-	-	-	-	37.131.500	
			Nuevo suelo para VIS	PG - LIBRE INVERSIÓN	VIVIENDA	-	-		-	-	-	-	-	-
			Mejoramiento de Vivienda	PG - LIBRE INVERSIÓN	VIVIENDA	-	15.913.500		-	-	-	-	-	15.913.500
			Nuevos proyectos VIS	PG - LIBRE INVERSIÓN	VIVIENDA	-	15.913.500		-	-	-	-	-	15.913.500
DIMENSION ESTRATEGICA	INICIATIVA ESTRATEGICA	PROGRAMAS DE RESULTADO	SUBPROGRAMA						-	-	-	-		
SOCIO CULTURAL	Política Municipal para Mejorar cobertura, calidad y continuidad en la prestación de servicios a la Comunidad	PRESTACION Y GARANTIA DE SERVICIOS DE SALUD (PLAN TERRITORIAL DE SALUD)	Reducción de la mortalidad infantil y en la niñez	PG - SALUD RÉGIM EN SUBSID IADO	SALUD R.S.	-	1.876.935	492.669.368	-	-	-	-	1.876.935	
			Niños menores o iguales a un año vacunados con los biológicos trazadores	PG - SALUD RÉGIM EN SUBSID IADO	SALUD R.S.	-	1.876.935		-	-	-	-	1.876.935	
			Reducción de la mortalidad materna	PG - SALUD RÉGIM EN SUBSID IADO	SALUD R.S.	-	1.876.935		-	-	-	-	1.876.935	



PLAN DE DESARROLLO
"CON HONESTIDAD Y TRABAJO SANTA SOFIA PROGRESA 2012-2015"

DIMENSION ESTRATEGICA	INICIATIVA ESTRATEGICA	PROGRAMAS DE RESULTADO	SUBPROGRAMA	FUENTE SGP	SECTOR ESPECIFICO	RECURSOS PROPIOS	SGP	SGP TOTAL PROGRAMAS	REGALIAS	RECURSOS DEL CREDITO	COFINANCIACION NACIONAL	OTRAS FUENTES	TOTAL INVERSION 2014
				IADO									
			Reducción de la mortalidad asociada a cáncer de cuello uterino	PG - SALUD RÉGIM EN SUBSID IADO	SALUD R.S.	-	1.876.935		-	-	-	-	1.876.935
			Promoción de la salud sexual y reproductiva	PG - SALUD RÉGIM EN SUBSID IADO	SALUD R.S.	-	1.876.935		-	-	381.924.000	-	383.800.935
			Reducción de la mortalidad asociada a VIH/SIDA	PG - SALUD RÉGIM EN SUBSID IADO	SALUD R.S.	-	1.876.935		-	-	-	-	1.876.935
			Inspección, Vigilancia y Control de Factores de Riesgo del Medio Ambiente	PG - SALUD RÉGIM EN SUBSID IADO	SALUD R.S.	-	1.876.935		-	-	-	-	1.876.935
			Calidad en la Prestación de Servicios de Salud	PG - SALUD RÉGIM EN SUBSID IADO	SALUD R.S.	-	1.876.935		-	-	-	-	1.876.935
			Cobertura y Continuidad en la prestación de servicios	PG - SALUD RÉGIM EN SUBSID	SALUD R.S.	15.914.561	475.776.950		-	-	-	431.885.233	923.576.744



**PLAN DE DESARROLLO
"CON HONESTIDAD Y TRABAJO SANTA SOFÍA PROGRESA 2012-2015"**

DIMENSIÓN ESTRATEGICA	INICIATIVA ESTRATEGICA	PROGRAMAS DE RESULTADO	SUBPROGRAMA	FUENTE SGP	SECTOR ESPECÍFICO	RECURSOS PROPIOS	SGP	SGP TOTAL PROGRAMAS	REGALIAS	RECURSOS DEL CREDITO	COFINANCIACION NACIONAL	OTRAS FUENTES	TOTAL INVERSION 2014
			de salud	IADO									
			Nutrición en niños menores de 5 años	PG - SALUD RÉGIM EN SUBSID IADO	SALUD R.S.	-	1.876.940		-	-	-	-	1.876.940
			Atención a No Vinculados Oferta	PG - SALUD RÉGIM EN SUBSID IADO	SALUD R.S.	-	-		-	-	-	-	-
DIMENSIÓN ESTRATEGICA	INICIATIVA ESTRATEGICA	PROGRAMAS DE RESULTADO	SUBPROGRAMA						-	-	-	-	
SOCIO CULTURAL	Política Municipal para Mejorar cobertura , calidad y continuidad en la prestación de servicios a la Comunidad	CULTURA MUNICIPAL	La lectura, la escritura y circulación y acceso a la información y el conocimiento	PG - CULTURA	CULTURA DESTINACIÓN ESPECÍFICA	-	5.304.500	29.839.556	-	-	-	-	5.304.500
			Desarrollo integral de los niños de 0 a 6 años promoviendo el ejercicio de los derechos culturales, a través de los	PG - CULTURA	CULTURA DESTINACIÓN ESPECÍFICA	-	5.304.500		-	-	-	5.304.500	



**PLAN DE DESARROLLO
"CON HONESTIDAD Y TRABAJO SANTA SOFÍA PROGRESA 2012-2015"**

DIMENSION ESTRATEGICA	INICIATIVA ESTRATEGICA	PROGRAMAS DE RESULTADO	SUBPROGRAMA	FUENTE SGP	SECTOR ESPECIFICO	RECURSOS PROPIOS	SGP	SGP TOTAL PROGRAMAS	REGALIAS	RECURSOS DEL CREDITO	COFINANCIACION NACIONAL	OTRAS FUENTES	TOTAL INVERSION 2014
			lenguajes expresivos y estético										
			Procesos de formación artística y de creación cultura	PG - CULTURA	CULTURA DESTINACIÓN ESPECIFICA	-	5.304.500		-	-	-	-	5.304.500
			Apropiación social del Patrimonio Cultural	PG - CULTURA	CULTURA DESTINACIÓN ESPECIFICA	-	5.304.500		-	-	-	-	5.304.500
			Manifestaciones culturales tradicionales municipales	PG - CULTURA	CULTURA DESTINACIÓN ESPECIFICA	26.522.500	8.621.556		-	-	-	-	35.144.056
DIMENSION ESTRATEGICA	INICIATIVA ESTRATEGICA	PROGRAMAS DE RESULTADO	SUBPROGRAMA						-	-	-	-	
SOCIO CULTURAL	Política Municipal para Mejorar cobertura, calidad y continuidad en la prestación de servicios a la Comunidad	DEPORTE, RECREACION Y APROVECHAMIENTO DEL TIEMPO LIBRE	Todos haciendo deporte y aprovechando el tiempo libre	PG - DEPORTE	DEPORTE DESTINACIÓN ESPECIFICA	-	5.304.500	39.786.074	-	-	-	-	5.304.500
			Jóvenes líderes en Deporte	PG - DEPORTE	DEPORTE DESTINACIÓN ESPECIFICA	-	5.304.500		-	-	-	5.304.500	
			Centros educativos municipales vinculados al Sistema Nacional de Competenci	PG - DEPORTE	DEPORTE DESTINACIÓN ESPECIFICA	6.365.400	21.218.000		-	-	-	27.583.400	



PLAN DE DESARROLLO

"CON HONESTIDAD Y TRABAJO SANTA SOFÍA PROGRESA 2012-2015"

DIMENSION ESTRATEGICA	INICIATIVA ESTRATEGICA	PROGRAMAS DE RESULTADO	SUBPROGRAMA	FUENTE SGP	SECTOR ESPECIFICO	RECURSOS PROPIOS	SGP	SGP TOTAL PROGRAMAS	REGALIAS	RECURSOS DEL CREDITO	COFINANCIACION NACIONAL	OTRAS FUENTES	TOTAL INVERSION 2014
			as Deportivas y Académicas (Supérate)										
			Mas deportistas en juegos y competencias deportivas nacionales e internacionales	PG - DEPORTE	DEPORTE DESTINACION ESPECIFICA	-	7.959.074		-	-	-	-	7.959.074
DIMENSION ESTRATEGICA	INICIATIVA ESTRATEGICA	PROGRAMAS DE RESULTADO	SUBPROGRAMA						-	-	-	-	
SOCIOCULTURAL	Política Municipal para Mejorar cobertura, calidad y continuidad en la prestación de servicios a la Comunidad	JUSTICIA, SEGURIDAD Y CONVIVENCIA	Acceso a la Justicia	PG - LIBRE INVERSIÓN	JUSTICIA	-	77.344.440	77.344.440	-	-	-	-	77.344.440
			Seguridad y Convivencia	PG - LIBRE INVERSIÓN	JUSTICIA	21.218.000	-		-	-	21.218.000		
DIMENSION ESTRATEGICA	INICIATIVA ESTRATEGICA	PROGRAMAS DE RESULTADO	SUBPROGRAMA						-	-	-	-	
SOCIO CULTURAL	Política Municipal para Mejorar cobertura	GRUPOS VULNERABLES	RED UNIDOS	PG-LIBRE INVERSIÓN	ATENCION A GRUPOS VULNERABLES	-	-	35.735.356	-	-	-	-	-



PLAN DE DESARROLLO
"CON HONESTIDAD Y TRABAJO SANTA SOFIA PROGRESA 2012-2015"

DIMENSION ESTRATEGICA	INICIATIVA ESTRATEGICA	PROGRAMAS DE RESULTADO	SUBPROGRAMA	FUENTE SGP	SECTOR ESPECIFICO	RECURSOS PROPIOS	SGP	SGP TOTAL PROGRAMAS	REGALIAS	RECURSOS DEL CREDITO	COFINANCIACION NACIONAL	OTRAS FUENTES	TOTAL INVERSION 2014
	, calidad y continuidad en la prestación de servicios a la Comunidad												
			Protección integral de los derechos de los adolescentes que están en riesgo de incurrir en una conducta punible	PG-LIBRE INVERSION	ATENCION A GRUPOS VULNERABLES	-	2.121.800		-	-	-	-	2.121.800
			Prevención del reclutamiento de niñas, niños y adolescentes				-	2.121.800		-	-	-	-



PLAN DE DESARROLLO
"CON HONESTIDAD Y TRABAJO SANTA SOFIA PROGRESA 2012-2015"

DIMENSION ESTRATEGICA	INICIATIVA ESTRATEGICA	PROGRAMAS DE RESULTADO	SUBPROGRAMA	FUENTE SGP	SECTOR ESPECIFICO	RECURSOS PROPIOS	SGP	SGP TOTAL PROGRAMAS	REGALIAS	RECURSOS DEL CREDITO	COFINANCIACION NACIONAL	OTRAS FUENTES	TOTAL INVERSION 2014
			Derecho de las mujeres a una vida libre de violencias			-	2.121.800		-	-	-	-	2.121.800
			Derechos de la población víctima del desplazamiento forzado por la violencia			-	2.121.800		-	-	-	-	2.121.800
						-	-		-	-	-	-	-
						-	-		-	-	-	-	-
						-	-		-	-	-	-	-
						-	-		-	-	-	-	-
						-	-		-	-	-	-	-
						-	-		-	-	-	-	-
						-	-		-	-	-	-	-
						-	-		-	-	-	-	-



PLAN DE DESARROLLO
"CON HONESTIDAD Y TRABAJO SANTA SOFIA PROGRESA 2012-2015"

DIMENSION ESTRATEGICA	INICIATIVA ESTRATEGICA	PROGRAMAS DE RESULTADO	SUBPROGRAMA	FUENTE SGP	SECTOR ESPECIFICO	RECURSOS PROPIOS	SGP	SGP TOTAL PROGRAMAS	REGALIAS	RECURSOS DEL CREDITO	COFINANCIACION NACIONAL	OTRAS FUENTES	TOTAL INVERSION 2014
						-	-		-	-	-	-	-
						-	-		-	-	-	-	-
						-	-		-	-	-	-	-
						-	2.121.800		-	-	-	-	2.121.800
						-	-		-	-	-	-	-
						-	-		-	-	-	-	-
						-	-		-	-	-	-	-



**PLAN DE DESARROLLO
"CON HONESTIDAD Y TRABAJO SANTA SOFIA PROGRESA 2012-2015"**

DIMENSION ESTRATEGICA	INICIATIVA ESTRATEGICA	PROGRAMAS DE RESULTADO	SUBPROGRAMA	FUENTE SGP	SECTOR ESPECIFICO	RECURSOS PROPIOS	SGP	SGP TOTAL PROGRAMAS	REGALIAS	RECURSOS DEL CREDITO	COFINANCIACION NACIONAL	OTRAS FUENTES	TOTAL INVERSION 2014					
			Primera Infancia, Infancia y adolescencia			-	5.304.500		10.609.000	-	-	-	15.913.500					
			Atención y apoyo al adulto mayor	PG-LIBRE INVERSION	ATENCION A GRUPOS VULNERABLES	-	6.030.156		-	-	-	-	6.030.156					
			Atención y apoyo a madres/padres cabeza de hogar	PG-LIBRE INVERSION	ATENCION A GRUPOS VULNERABLES	-	6.365.400		-	-	-	-	6.365.400					
			Atención y apoyo a la población discapacitada	PG-LIBRE INVERSION	ATENCION A GRUPOS VULNERABLES	-	5.304.500		-	-	-	-	5.304.500					
DIMENSION ESTRATEGICA	INICIATIVA ESTRATEGICA	PROGRAMAS DE RESULTADO	SUBPROGRAMA						-	-	-	-						
ECONOMICA	Política Municipal para el uso y apropiación de Tecnologías de la Información y las Comunicaciones	TODOS CRECIENDO CON LAS TICs	Todos con INTERNET	PG-LIBRE INVERSION	N.A.	-	10.609.000	28.644.300	-	-	-	-	10.609.000					
				PG-LIBRE INVERSION	N.A.	-												
			Todos con Computador	PG-LIBRE INVERSION	N.A.	-	10.609.000							-	-	-	-	10.609.000
				PG-LIBRE INVERSION	N.A.	-												



**PLAN DE DESARROLLO
"CON HONESTIDAD Y TRABAJO SANTA SOFÍA PROGRESA 2012-2015"**

DIMENSION ESTRATEGICA	INICIATIVA ESTRATEGICA	PROGRAMAS DE RESULTADO	SUBPROGRAMA	FUENTE SGP	SECTOR ESPECIFICO	RECURSOS PROPIOS	SGP	SGP TOTAL PROGRAMAS	REGALIAS	RECURSOS DEL CREDITO	COFINANCIACION NACIONAL	OTRAS FUENTES	TOTAL INVERSION 2014
				PG-LIBRE INVERSION	N.A.	-							
				PG-LIBRE INVERSION	N.A.	-							
			Banco de Proyectos Tics	PG-LIBRE INVERSION	NA	-	2.121.800		-	-	-	-	2.121.800
			Gobierno en Línea	PG-LIBRE INVERSION	NA	-	5.304.500		-	-	-	-	5.304.500
DIMENSION ESTRATEGICA	INICIATIVA ESTRATEGICA	PROGRAMAS DE RESULTADO	SUBPROGRAMA										
ECONOMICA	Política Municipal para Generar desarrollo económico sostenible y bienestar social	DESARROLLO AGROPECUARIO	PRODUCTIVIDAD Y COMPETITIVIDAD RURAL	PG-LIBRE INVERSION	DESARROLLO AGROPECUARIO	47.740.500	179.996.538	179.996.538	-	-	-	-	227.737.038
				PG-LIBRE INVERSION	DESARROLLO AGROPECUARIO	-							
				PG-LIBRE INVERSION	DESARROLLO AGROPECUARIO	-							
				PG-LIBRE INVERSION	DESARROLLO AGROPECUARIO	-							
				PG-LIBRE INVERSION	DESARROLLO	-							



**PLAN DE DESARROLLO
"CON HONESTIDAD Y TRABAJO SANTA SOFÍA PROGRESA 2012-2015"**

DIMENSIÓN ESTRATEGICA	INICIATIVA ESTRATEGICA	PROGRAMAS DE RESULTADO	SUBPROGRAMA	FUENTE SGP	SECTOR ESPECÍFICO	RECURSOS PROPIOS	SGP	SGP TOTAL PROGRAMAS	REGALIAS	RECURSOS DEL CREDITO	COFINANCIACION NACIONAL	OTRAS FUENTES	TOTAL INVERSION 2014
				IÓN	AGROPECUARIO								
DIMENSIÓN ESTRATEGICA	INICIATIVA ESTRATEGICA	PROGRAMAS DE RESULTADO	SUBPROGRAMA										
ECONOMICA	Política Municipal para Generar desarrollo económico sostenible y bienestar social	EMPLEO Y DESARROLLO ECONOMICO	EMPRENDIMIENTO PRODUCTIVO	PG - LIBRE INVERSIÓN	EMPLEO	-	-	7.426.300					
				PG - LIBRE INVERSIÓN	EMPLEO	-							
				PG - LIBRE INVERSIÓN	EMPLEO	-							
				PG - LIBRE INVERSIÓN	EMPLEO	-							
				PG - LIBRE INVERSIÓN	EMPLEO	-							
	TURISMO SOSTENIBLE	PG - LIBRE INVERSIÓN	EMPLEO	7.426.300	7.426.300	-	-	-	-	14.852.600			
Política Municipal para Mejorar las competencias de la Población	MEJORES OPORTUNIDADES LABORALES	Mejores habilidades, conocimientos y actitudes para el mejoramiento de la economía	PG - LIBRE INVERSIÓN	EMPLEO	-	-	-	-	-	-	-	-	



**PLAN DE DESARROLLO
"CON HONESTIDAD Y TRABAJO SANTA SOFÍA PROGRESA 2012-2015"**

DIMENSIÓN ESTRATEGICA	INICIATIVA ESTRATEGICA	PROGRAMAS DE RESULTADO	SUBPROGRAMA	FUENTE SGP	SECTOR ESPECÍFICO	RECURSOS PROPIOS	SGP	SGP TOTAL PROGRAMAS	REGALIAS	RECURSOS DEL CREDITO	COFINANCIACION NACIONAL	OTRAS FUENTES	TOTAL INVERSION 2014
DIMENSIÓN ESTRATEGICA	INICIATIVA ESTRATEGICA	PROGRAMAS DE RESULTADO	SUBPROGRAMA										
POLITICO ADMINISTRATIVA	Política Municipal de Mejoramiento de la Gobernabilidad y Rendición de cuentas a la comunidad y a las partes interesadas	PARTICIPACION Y DESARROLLO COMUNITARIO	Gobierno Participativo	PG - LIBRE INVERSIÓN	DESARROLLO COMUNITARIO	-	-	530.450	-	-	-	-	-
			Control Social	PG - LIBRE INVERSIÓN	DESARROLLO COMUNITARIO	-	-		-	-	-		
			Rendición de Cuentas	PG - LIBRE INVERSIÓN	DESARROLLO COMUNITARIO	-	530.450		-	-	-	530.450	
DIMENSIÓN ESTRATEGICA	INICIATIVA ESTRATEGICA	PROGRAMAS DE RESULTADO	SUBPROGRAMA										
POLITICO ADMINISTRATIVO	Política Municipal para Mejorar la Eficacia, Eficiencia, el cumplimiento de requisitos legales, la	SISTEMA INTEGRADO DE GESTION (Modelo Gerencial Integral con Calidad)	Cuadro de Mando Integral (BALANCE D SCORE CARD)	PG - LIBRE INVERSIÓN	FORTALECIMIENTO INSTITUCIONAL	-	-	55.166.800	-	-	-	-	-
			MECI 1000-2005	PG - LIBRE INVERSIÓN	FORTALECIMIENTO INSTITUCIONAL	-	15.913.500		-	-	-	15.913.500	



PLAN DE DESARROLLO

"CON HONESTIDAD Y TRABAJO SANTA SOFIA PROGRESA 2012-2015"

DIMENSION ESTRATEGICA	INICIATIVA ESTRATEGICA	PROGRAMAS DE RESULTADO	SUBPROGRAMA	FUENTE SGP	SECTOR ESPECIFICO	RECURSOS PROPIOS	SGP	SGP TOTAL PROGRAMAS	REGALIAS	RECURSOS DEL CREDITO	COFINANCIACION NACIONAL	OTRAS FUENTES	TOTAL INVERSION 2014
	Gestión Administrativa y Financiera del Municipio		Sistema de Gestión de Calidad NTCGP 1000-2009	PG - LIBRE INVERSIÓN	FORTALECIMIENTO INSTITUCIONAL	-	39.253.300		-	-	-	-	39.253.300
				-	-	150.764.538	1.822.043.592	1.822.043.592	488.014.000	-	381.924.000	431.885.233	3.274.631.363



PLAN DE DESARROLLO
"CON HONESTIDAD Y TRABAJO SANTA SOFIA PROGRESA 2012-2015"

INVERSION PROYECTADA 2015

DIMENSION ESTRATEGICA	INICIATIVA ESTRATEGICA	PROGRAMAS DE RESULTADO	SUBPROGRAMA	FUENTE SGP	FUENTE SGP	SECTOR ESPECIFICO	RECURSOS PROPIOS	SGP	SGP TOTAL PROGRAMAS	REGALIAS	RECURSOS DEL CREDITO	COFINANCIACION NACIONAL	OTRAS FUENTES	TOTAL INVERSION 2015
AMBIENTE NATURAL	Política Municipal de Desarrollo Urbano y Habitat	POTECION DEL MEDIO AMBIENTE Y RECURSOS NATURALES RENOVABLES	Recuperación y protección de áreas degradadas	PG - LIBRE INVERSIÓN	PG - LIBRE INVERSIÓN	MEDIO AMBIENTAL	21.854.540	10.927.270	54.636.350	-	-	-	-	32.781.810
			Reforestación en cuencas abastecedoras de agua	PG - LIBRE INVERSIÓN	PG - LIBRE INVERSIÓN	MEDIO AMBIENTAL	-	10.927.270		-	-	-	10.927.270	
			Sostenibilidad Recurso Hídrico	PG - LIBRE INVERSIÓN	PG - LIBRE INVERSIÓN	MEDIO AMBIENTAL	-	10.927.270		-	-	-	10.927.270	
			Calidad del Aire	PG - LIBRE INVERSIÓN	PG - LIBRE INVERSIÓN	MEDIO AMBIENTAL	-	10.927.270		-	-	-	10.927.270	
			Visión de largo plazo en el uso de energía	PG - LIBRE INVERSIÓN	PG - LIBRE INVERSIÓN	MEDIO AMBIENTAL	-	10.927.270		-	-	-	10.927.270	
			GESTION DE DESASTRES	Control a la minería ilegal	PG - LIBRE INVERSIÓN	PG - LIBRE INVERSIÓN	PREVENCIÓN Y ATENCIÓN DE DESASTRES	-		-	21.854.540	-	-	-



PLAN DE DESARROLLO
"CON HONESTIDAD Y TRABAJO SANTA SOFIA PROGRESA 2012-2015"

DIMENSION ESTRATEGICA	INICIATIVA ESTRATEGICA	PROGRAMAS DE RESULTADO	SUBPROGRAMA	FUENTE SGP	FUENTE SGP	SECTOR ESPECIFICO	RECURSOS PROPIOS	SGP	SGP TOTAL PROGRAMAS	REGALIAS	RECURSOS DEL CREDITO	COFINANCIACION NACIONAL	OTRAS FUENTES	TOTAL INVERSION 2015
			Reducción del impacto del cambio climático en la población y su entorno	PG - LIBRE INVERSIÓN	PG - LIBRE INVERSIÓN	PREVENCIÓN Y ATENCIÓN DE DESASTRES	-	-						-
			Prevención y atención de desastres	PG - LIBRE INVERSIÓN	PG - LIBRE INVERSIÓN	PREVENCIÓN Y ATENCIÓN DE DESASTRES	2.185.454	21.854.540						26.344.596
				PG - LIBRE INVERSIÓN	PG - LIBRE INVERSIÓN	PREVENCIÓN Y ATENCIÓN DE DESASTRES	2.304.602							
				PG - LIBRE INVERSIÓN	PG - LIBRE INVERSIÓN	PREVENCIÓN Y ATENCIÓN DE DESASTRES	-							
				PG - LIBRE INVERSIÓN	PG - LIBRE INVERSIÓN	PREVENCIÓN Y ATENCIÓN DE DESASTRES	-							
				PG - LIBRE INVERSIÓN	PG - LIBRE INVERSIÓN	PREVENCIÓN Y ATENCIÓN DE DESASTRES	-							



PLAN DE DESARROLLO
"CON HONESTIDAD Y TRABAJO SANTA SOFIA PROGRESA 2012-2015"

DIMENSION ESTRATEGICA	INICIATIVA ESTRATEGICA	PROGRAMAS DE RESULTADO	SUBPROGRAMA	FUENTE SGP	FUENTE SGP	SECTOR ESPECIFICO	RECURSOS PROPIOS	SGP	SGP TOTAL PROGRAMAS	REGALIAS	RECURSOS DEL CREDITO	COFINANCIACION NACIONAL	OTRAS FUENTES	TOTAL INVERSION 2015
				PG - LIBRE INVERSIÓN	PG - LIBRE INVERSIÓN	PREVENCIÓN Y ATENCIÓN DE DESASTRES	-							
				PG - LIBRE INVERSIÓN	PG - LIBRE INVERSIÓN	PREVENCIÓN Y ATENCIÓN DE DESASTRES	-							
		FORTALECIMIENTO DEL ORDENAMIENTO TERRITORIAL	Revisión y Ajuste del Esquema de Ordenamiento Territorial	PG - LIBRE INVERSIÓN	PG - LIBRE INVERSIÓN	FORTALECIMIENTO INSTITUCIONAL	-	10.927.270	10.927.270	-	-	-	-	10.927.270
DIMENSION ESTRATEGICA	INICIATIVA ESTRATEGICA	PROGRAMAS DE RESULTADO	SUBPROGRAMA							-	-	-	-	
AMBIENTE CONSTRUIDO	Política Municipal de Desarrollo Urbano y Habitat	INFRAESTRUCTURA VIAL Y TRANSPORTE	Infraestructura para el transporte	PG - LIBRE INVERSIÓN	PG - LIBRE INVERSIÓN	TRANSPORTE	-	142.054.510	291.397.092	-	-	-	-	142.054.510
			Accesibilidad del transporte	PG - LIBRE INVERSIÓN	PG - LIBRE INVERSIÓN	TRANSPORTE	-	138.415.312		-	-	-	138.415.312	
			seguridad vial	PG - LIBRE INVERSIÓN	PG - LIBRE INVERSIÓN	TRANSPORTE	-	10.927.270		-	-	-	10.927.270	
		INFRESTRUCTURA SERVICIOS	cobertura del servicio de gas	APSB	APSB	APSB	-	-	8.741.816	-	-	-	-	-



**PLAN DE DESARROLLO
"CON HONESTIDAD Y TRABAJO SANTA SOFÍA PROGRESA 2012-2015"**

DIMENSION ESTRATEGICA	INICIATIVA ESTRATEGICA	PROGRAMAS DE RESULTADO	SUBPROGRAMA	FUENTE SGP	FUENTE SGP	SECTOR ESPECIFICO	RECURSOS PROPIOS	SGP	SGP TOTAL PROGRAMAS	REGALIAS	RECURSOS DEL CREDITO	COFINANCIACION NACIONAL	OTRAS FUENTES	TOTAL INVERSION 2015	
		PUBLICOS DIFERENTES A ACUEDUCTO, ALCANTARILLADO Y ASEO	natural en la zona urbana						8.741.816						
			cobertura en servicio de energía eléctrica	APSB	APSB	APSB	-								
		EQUIPAMIENTO MUNICIPAL	Mejoramiento del Equipamiento Territorial	PG - LIBRE INVERSIÓN	PG - LIBRE INVERSIÓN	EQUIPAMIENTO MUNICIPAL	-	81.954.525	81.954.525						81.954.525
			Espacio público	PG LIBRE INVERSIÓN	PG LIBRE INVERSIÓN	EQUIPAMIENTO MUNICIPAL	-	-							
DIMENSION ESTRATEGICA	INICIATIVA ESTRATEGICA	PROGRAMAS DE RESULTADO	SUBPROGRAMA												
SOCIO CULTURAL	Política Municipal de Mejoramiento de la Calidad de Vida de los Habitantes del Municipio	PRESTACION DE SERVICIOS DE AGUA POTABLE Y SANEAMIENTO BASICO	Cobertura Servicio de Acueducto	APSB	APSB	APSB	-	83.706.743	246.340.919	253.621.937	-	-	-	337.328.680	
			Cobertura Servicio de Alcantarillado	APSB	APSB	APSB	-	37.152.718		16.390.905	-	-	-	53.543.623	
			Calidad del Agua	APSB	APSB	APSB	-	-		-	-	-	-	-	
			Continuidad Servicio de Acueducto	APSB	APSB	APSB	-	74.123.288		-	-	-	-	74.123.288	



PLAN DE DESARROLLO
"CON HONESTIDAD Y TRABAJO SANTA SOFIA PROGRESA 2012-2015"

DIMENSION ESTRATEGICA	INICIATIVA ESTRATEGICA	PROGRAMAS DE RESULTADO	SUBPROGRAMA	FUENTE SGP	FUENTE SGP	SECTOR ESPECIFICO	RECURSOS PROPIOS	SGP	SGP TOTAL PROGRAMAS	REGALIAS	RECURSOS DEL CREDITO	COFINANCIACION NACIONAL	OTRAS FUENTES	TOTAL INVERSION 2015	
			Gestión Integral de Residuos Sólidos	APSB	APSB	APSB	-	29.503.629		-	-	-	-	29.503.629	
			Tratamiento de Aguas Residuales Urbanas	APSB	APSB	APSB	-	16.390.905		-	-	-	-	16.390.905	
			Tratamiento de Aguas Residuales Rurales	APSB	APSB	APSB	-	5.463.635		-	-	-	-	5.463.635	
		EDUCACION y CIENCIA	Cobertura bruta en educación básica (preescolar, básica primaria, básica secundaria)	SGP EDUCACIÓN CALIDAD	SGP EDUCACIÓN CALIDAD	CALIDAD	-	5.463.635	114.271.776	-	-	-	-	5.463.635	
			Cero analfabetas	SGP EDUCACIÓN CALIDAD	SGP EDUCACIÓN CALIDAD	CALIDAD	-	5.463.635		-	-	-	-	-	5.463.635
			Todos estudiando	SGP EDUCACIÓN CALIDAD	SGP EDUCACIÓN CALIDAD	CALIDAD	-	52.243.278		156.259.961	-	-	-	-	208.503.239
			Calidad Educativa	SGP EDUCACIÓN CALIDAD	SGP EDUCACIÓN CALIDAD	CALIDAD	-	40.173.958		65.454.347	-	-	-	-	105.628.306
			Competencias en Inglés	SGP EDUCACIÓN CALIDAD	SGP EDUCACIÓN CALIDAD	CALIDAD	-	5.463.635		-	-	-	-	-	5.463.635



**PLAN DE DESARROLLO
"CON HONESTIDAD Y TRABAJO SANTA SOFÍA PROGRESA 2012-2015"**

DIMENSIÓN ESTRATÉGICA	INICIATIVA ESTRATÉGICA	PROGRAMAS DE RESULTADO	SUBPROGRAMA	FUENTE SGP	FUENTE SGP	SECTOR ESPECÍFICO	RECURSOS PROPIOS	SGP	SGP TOTAL PROGRAMAS	REGALIAS	RECURSOS DEL CREDITO	COFINANCIACION NACIONAL	OTRAS FUENTES	TOTAL INVERSION 2015	
			Semilleros de investigación	SGP EDUCACIÓN CALIDAD	SGP EDUCACIÓN CALIDAD	CALIDAD	-	5.463.635		-	-	-	-	5.463.635	
		VIVIENDA DIGNA	Vivienda nueva	PG - LIBRE INVERSIÓN	PG - LIBRE INVERSIÓN	VIVIENDA	-	38.245.445	71.027.255	-	-	-	-	38.245.445	
			Nuevo suelo para VIS	PG - LIBRE INVERSIÓN	PG - LIBRE INVERSIÓN	VIVIENDA	-	-		-	-	-	-	-	-
			Mejoramiento de Vivienda	PG - LIBRE INVERSIÓN	PG - LIBRE INVERSIÓN	VIVIENDA	-	16.390.905		-	-	-	-	-	16.390.905
			Nuevos proyectos VIS	PG - LIBRE INVERSIÓN	PG - LIBRE INVERSIÓN	VIVIENDA	-	16.390.905		-	-	-	-	-	16.390.905
DIMENSIÓN ESTRATÉGICA	INICIATIVA ESTRATÉGICA	PROGRAMAS DE RESULTADO	SUBPROGRAMA							-	-	-	-		
SOCIO CULTURAL	Política Municipal para mejorar cobertura, calidad y continuidad en la prestación de servicios a la Comunidad	PRESTACION Y GARANTIA DE SERVICIOS DE SALUD (PLAN TERRITORIAL DE SALUD)	Reducción de la mortalidad infantil y en la niñez	PG - SALUD RÉGIM EN SUBSID IADO	PG - SALUD RÉGIM EN SUBSID IADO	SALUD R.S.	-	1.933.243	507.449.449	-	-	-	-	1.933.243	
			Niños menores o iguales a un año vacunados con los biológicos trazadores	PG - SALUD RÉGIM EN SUBSID IADO	PG - SALUD RÉGIM EN SUBSID IADO	SALUD R.S.	-	1.933.243		-	-	-	-	1.933.243	
			Reducción de la mortalidad materna	PG - SALUD RÉGIM EN SUBSID IADO	PG - SALUD RÉGIM EN SUBSID IADO	SALUD R.S.	-	1.933.243		-	-	-	-	1.933.243	



PLAN DE DESARROLLO
"CON HONESTIDAD Y TRABAJO SANTA SOFIA PROGRESA 2012-2015"

DIMENSION ESTRATEGICA	INICIATIVA ESTRATEGICA	PROGRAMAS DE RESULTADO	SUBPROGRAMA	FUENTE SGP	FUENTE SGP	SECTOR ESPECIFICO	RECURSOS PROPIOS	SGP	SGP TOTAL PROGRAMAS	REGALIAS	RECURSOS DEL CREDITO	COFINANCIACION NACIONAL	OTRAS FUENTES	TOTAL INVERSION 2015
				IADO	IADO									
			Reducción de la mortalidad asociada a cáncer de cuello uterino	PG - SALUD RÉGIM EN SUBSID IADO	PG - SALUD RÉGIM EN SUBSID IADO	SALUD R.S.	-	1.933.243		-	-	-	-	1.933.243
			Promoción de la salud sexual y reproductiva	PG - SALUD RÉGIM EN SUBSID IADO	PG - SALUD RÉGIM EN SUBSID IADO	SALUD R.S.	-	1.933.243		-	-	393.381.720	-	395.314.963
			Reducción de la mortalidad asociada a VIH/SIDA	PG - SALUD RÉGIM EN SUBSID IADO	PG - SALUD RÉGIM EN SUBSID IADO	SALUD R.S.	-	1.933.243		-	-	-	-	1.933.243
			Inspección, Vigilancia y Control de Factores de Riesgo del Medio Ambiente	PG - SALUD RÉGIM EN SUBSID IADO	PG - SALUD RÉGIM EN SUBSID IADO	SALUD R.S.	-	1.933.243		-	-	-	-	1.933.243
			Calidad en la Prestación de Servicios de Salud	PG - SALUD RÉGIM EN SUBSID IADO	PG - SALUD RÉGIM EN SUBSID IADO	SALUD R.S.	-	1.933.243		-	-	-	-	1.933.243
			Cobertura y Continuidad en la prestación	PG - SALUD RÉGIM EN SUBSID IADO	PG - SALUD RÉGIM EN SUBSID IADO	SALUD R.S.	16.391.998	490.050.259		-	-	-	444.841.790	951.284.047



**PLAN DE DESARROLLO
"CON HONESTIDAD Y TRABAJO SANTA SOFÍA PROGRESA 2012-2015"**

DIMENSIÓN ESTRATEGICA	INICIATIVA ESTRATEGICA	PROGRAMAS DE RESULTADO	SUBPROGRAMA	FUENTE SGP	FUENTE SGP	SECTOR ESPECIFICO	RECURSOS PROPIOS	SGP	SGP TOTAL PROGRAMAS	REGALIAS	RECURSOS DEL CREDITO	COFINANCIACION NACIONAL	OTRAS FUENTES	TOTAL INVERSION 2015
			de servicios de salud	IADO	IADO									
			Nutrición en niños menores de 5 años	PG - SALUD RÉGIM EN SUBSID IADO	PG - SALUD RÉGIM EN SUBSID IADO	SALUD R.S.	-	1.933.248		-	-	-	-	1.933.248
			Atención a No Vinculados Oferta	PG - SALUD RÉGIM EN SUBSID IADO	PG - SALUD RÉGIM EN SUBSID IADO	SALUD R.S.	-	-		-	-	-	-	-
DIMENSIÓN ESTRATEGICA	INICIATIVA ESTRATEGICA	PROGRAMAS DE RESULTADO	SUBPROGRAMA							-	-	-	-	
SOCIO CULTURAL	Política Municipal para Mejorar cobertura , calidad y continuidad en la prestación de servicios a la Comunidad	CULTURA MUNICIPAL	La lectura, la escritura y circulación y acceso a la información y el conocimiento	PG - CULTURA	PG - CULTURA	CULTURA DESTINACIÓN ESPECÍFICA	-	5.463.635	30.734.742	-	-	-	-	5.463.635
			Desarrollo integral de los niños de 0 a 6 años promoviendo el ejercicio de los derechos culturales,	PG - CULTURA	PG - CULTURA	CULTURA DESTINACIÓN ESPECÍFICA	-	5.463.635		-	-	-	-	5.463.635



PLAN DE DESARROLLO
"CON HONESTIDAD Y TRABAJO SANTA SOFÍA PROGRESA 2012-2015"

DIMENSIÓN ESTRATEGICA	INICIATIVA ESTRATEGICA	PROGRAMAS DE RESULTADO	SUBPROGRAMA	FUENTE SGP	FUENTE SGP	SECTOR ESPECIFICO	RECURSOS PROPIOS	SGP	SGP TOTAL PROGRAMAS	REGALIAS	RECURSOS DEL CREDITO	COFINANCIACION NACIONAL	OTRAS FUENTES	TOTAL INVERSION 2015
			a través de los lenguajes expresivos y estético											
			Procesos de formación artística y de creación cultura	PG - CULTURA	PG - CULTURA	CULTURA DESTINACIÓN ESPECÍFICA	-	5.463.635		-	-	-	-	5.463.635
			Apropiación social del Patrimonio Cultural	PG - CULTURA	PG - CULTURA	CULTURA DESTINACIÓN ESPECÍFICA	-	5.463.635		-	-	-	-	5.463.635
			Manifestaciones culturales tradicionales municipales	PG - CULTURA	PG - CULTURA	CULTURA DESTINACIÓN ESPECÍFICA	27.318.175	8.880.202		-	-	-	-	36.198.377
DIMENSIÓN ESTRATEGICA	INICIATIVA ESTRATEGICA	PROGRAMAS DE RESULTADO	SUBPROGRAMA							-	-	-	-	
SOCIO CULTURAL	Política Municipal para Mejorar cobertura, calidad y continuidad en la prestación de servicios a la Comunidad	DEPORTE, RECREACION Y APROVECHAMIENTO DEL TIEMPO LIBRE	Todos haciendo deporte y aprovechando el tiempo libre	PG - DEPORTE	PG - DEPORTE	DEPORTE DESTINACIÓN ESPECÍFICA	-	5.463.635	40.979.657	-	-	-	-	5.463.635
			Jóvenes líderes en Deporte	PG - DEPORTE	PG - DEPORTE	DEPORTE DESTINACIÓN ESPECÍFICA	-	5.463.635		-	-	-	-	5.463.635
			Centros educativos municipales vinculados al Sistema Nacional de Competenc	PG - DEPORTE	PG - DEPORTE	DEPORTE DESTINACIÓN ESPECÍFICA	6.556.362	21.854.540		-	-	-	-	28.410.902



**PLAN DE DESARROLLO
"CON HONESTIDAD Y TRABAJO SANTA SOFIA PROGRESA 2012-2015"**

DIMENSION ESTRATEGICA	INICIATIVA ESTRATEGICA	PROGRAMAS DE RESULTADO	SUBPROGRAMA	FUENTE SGP	FUENTE SGP	SECTOR ESPECIFICO	RECURSOS PROPIOS	SGP	SGP TOTAL PROGRAMAS	REGALIAS	RECURSOS DEL CREDITO	COFINANCIACION NACIONAL	OTRAS FUENTES	TOTAL INVERSION 2015
			ias Deportivas y Académicas (Supérate)											
			Mas deportistas en juegos y competencias deportivas nacionales e internacionales	PG - DEPORTE	PG - DEPORTE	DEPORTE DESTINACION ESPECIFICA	-	8.197.847		-	-	-	-	8.197.847
DIMENSION ESTRATEGICA	INICIATIVA ESTRATEGICA	PROGRAMAS DE RESULTADO	SUBPROGRAMA							-	-	-	-	
SOCIOCULTURAL	Política Municipal para Mejorar cobertura, calidad y continuidad en la prestación de servicios a la Comunidad	JUSTICIA, SEGURIDAD Y CONVIVENCIA	Acceso a la Justicia	PG - LIBRE INVERSION	PG - LIBRE INVERSION	JUSTICIA	-	79.664.773	79.664.773	-	-	-	-	79.664.773
			Seguridad y Convivencia	PG - LIBRE INVERSION	PG - LIBRE INVERSION	JUSTICIA	21.854.540	-		-	-	-	21.854.540	
DIMENSION ESTRATEGICA	INICIATIVA ESTRATEGICA	PROGRAMAS DE RESULTADO	SUBPROGRAMA							-	-	-	-	
SOCIO CULTURAL	Política Municipal para Mejorar	GRUPOS VULNERABLES	RED UNIDOS	PG-LIBRE INVERSION	PG-LIBRE INVERSION	ATENCION A GRUPOS VULNERABLES	-	-	36.807.416	-	-	-	-	-



PLAN DE DESARROLLO
"CON HONESTIDAD Y TRABAJO SANTA SOFIA PROGRESA 2012-2015"

DIMENSION ESTRATEGICA	INICIATIVA ESTRATEGICA	PROGRAMAS DE RESULTADO	SUBPROGRAMA	FUENTE SGP	FUENTE SGP	SECTOR ESPECIFICO	RECURSOS PROPIOS	SGP	SGP TOTAL PROGRAMAS	REGALIAS	RECURSOS DEL CREDITO	COFINANCIACION NACIONAL	OTRAS FUENTES	TOTAL INVERSION 2015
	cobertura, calidad y continuidad en la prestación de servicios a la Comunidad													
			Protección integral de los derechos de los adolescentes que están en riesgo de incurrir en una conducta punible	PG-LIBRE INVERSION	PG-LIBRE INVERSION	ATENCION A GRUPOS VULNERABLES	-	2.185.454		-	-	-	-	2.185.454
			Prevención del reclutamiento de niñas, niños y adolescentes				-	2.185.454		-	-	-	-	2.185.454



PLAN DE DESARROLLO
"CON HONESTIDAD Y TRABAJO SANTA SOFIA PROGRESA 2012-2015"

DIMENSION ESTRATEGICA	INICIATIVA ESTRATEGICA	PROGRAMAS DE RESULTADO	SUBPROGRAMA	FUENTE SGP	FUENTE SGP	SECTOR ESPECIFICO	RECURSOS PROPIOS	SGP	SGP TOTAL PROGRAMAS	REGALIAS	RECURSOS DEL CREDITO	COFINANCIACION NACIONAL	OTRAS FUENTES	TOTAL INVERSION 2015
			Derecho de las mujeres a una vida libre de violencias				-	2.185.454		-	-	-	-	2.185.454
			Derechos de la población víctima del desplazamiento forzado por la violencia				-	2.185.454		-	-	-	-	2.185.454
							-	-		-	-	-	-	-
							-	-		-	-	-	-	-
							-	-		-	-	-	-	-
							-	-		-	-	-	-	-
							-	-		-	-	-	-	-
							-	-		-	-	-	-	-
							-	-		-	-	-	-	-
							-	-		-	-	-	-	-



**PLAN DE DESARROLLO
"CON HONESTIDAD Y TRABAJO SANTA SOFIA PROGRESA 2012-2015"**

DIMENSION ESTRATEGICA	INICIATIVA ESTRATEGICA	PROGRAMAS DE RESULTADO	SUBPROGRAMA	FUENTE SGP	FUENTE SGP	SECTOR ESPECIFICO	RECURSOS PROPIOS	SGP	SGP TOTAL PROGRAMAS	REGALIAS	RECURSOS DEL CREDITO	COFINANCIACION NACIONAL	OTRAS FUENTES	TOTAL INVERSION 2015
							-	-		-	-	-	-	-
							-	-		-	-	-	-	-
							-	-		-	-	-	-	-
							-	2.185.454		-	-	-	-	2.185.454
							-	-		-	-	-	-	-
							-	-		-	-	-	-	-
							-	-		-	-	-	-	-



**PLAN DE DESARROLLO
"CON HONESTIDAD Y TRABAJO SANTA SOFIA PROGRESA 2012-2015"**

DIMENSION ESTRATEGICA	INICIATIVA ESTRATEGICA	PROGRAMAS DE RESULTADO	SUBPROGRAMA	FUENTE SGP	FUENTE SGP	SECTOR ESPECIFICO	RECURSOS PROPIOS	SGP	SGP TOTAL PROGRAMAS	REGALIAS	RECURSOS DEL CREDITO	COFINANCIACION NACIONAL	OTRAS FUENTES	TOTAL INVERSION 2015					
			Primera Infancia, Infancia y adolescencia				-	5.463.635		10.927.270	-	-	-	16.390.905					
			Atención y apoyo al adulto mayor	PG-LIBRE INVERSION	PG-LIBRE INVERSION	ATENCION A GRUPOS VULNERABLES	-	6.211.060		-	-	-	-	6.211.060					
			Atención y apoyo a madres/padres cabeza de hogar	PG-LIBRE INVERSION	PG-LIBRE INVERSION	ATENCION A GRUPOS VULNERABLES	-	6.556.362		-	-	-	-	6.556.362					
			Atención y apoyo a la población discapacitada	PG-LIBRE INVERSION	PG-LIBRE INVERSION	ATENCION A GRUPOS VULNERABLES	-	5.463.635		-	-	-	-	5.463.635					
DIMENSION ESTRATEGICA	INICIATIVA ESTRATEGICA	PROGRAMAS DE RESULTADO	SUBPROGRAMA																
ECONOMICA	Política Municipal para el uso y apropiación de Tecnologías de la Información y las Comunicaciones	TODOS CRECIENDO CON LAS TICs	Todos con INTERNET	PG-LIBRE INVERSION	PG-LIBRE INVERSION	N.A.	-	10.927.270	29.503.629	-	-	-	-	10.927.270					
				PG-LIBRE INVERSION	PG-LIBRE INVERSION	N.A.	-												
			Todos con Computador	PG-LIBRE INVERSION	PG-LIBRE INVERSION	N.A.	-	10.927.270							-	-	-	-	10.927.270
				PG-LIBRE INVERSION	PG-LIBRE INVERSION	N.A.	-												



**PLAN DE DESARROLLO
"CON HONESTIDAD Y TRABAJO SANTA SOFÍA PROGRESA 2012-2015"**

DIMENSION ESTRATEGICA	INICIATIVA ESTRATEGICA	PROGRAMAS DE RESULTADO	SUBPROGRAMA	FUENTE SGP	FUENTE SGP	SECTOR ESPECIFICO	RECURSOS PROPIOS	SGP	SGP TOTAL PROGRAMAS	REGALIAS	RECURSOS DEL CREDITO	COFINANCIACION NACIONAL	OTRAS FUENTES	TOTAL INVERSION 2015		
				PG-LIBRE INVERSION	PG-LIBRE INVERSION	N.A.	-									
				PG-LIBRE INVERSION	PG-LIBRE INVERSION	N.A.	-									
			Banco de Proyectos Tics	PG-LIBRE INVERSION	PG-LIBRE INVERSION	NA	-	2.185.454		-	-	-	-	2.185.454		
			Gobierno en Línea	PG-LIBRE INVERSION	PG-LIBRE INVERSION	NA	-	5.463.635		-	-	-	-	5.463.635		
ECONOMICA	Política Municipal para Generar desarrollo económico sostenible y bienestar social	DESARROLLO AGROPECUARIO	PRODUCTIVIDAD Y COMPETITIVIDAD RURAL	PG - LIBRE INVERSION	PG - LIBRE INVERSION	DESARROLLO AGROPECUARIO	49.172.715	185.396.434	185.396.434	-	-	-	-	234.569.149		
				PG - LIBRE INVERSION	PG - LIBRE INVERSION	DESARROLLO AGROPECUARIO	-									
				PG - LIBRE INVERSION	PG - LIBRE INVERSION	DESARROLLO AGROPECUARIO	-									
				PG - LIBRE INVERSION	PG - LIBRE INVERSION	DESARROLLO AGROPECUARIO	-									
				PG - LIBRE INVERSION	PG - LIBRE INVERSION	DESARROLLO	-									



**PLAN DE DESARROLLO
"CON HONESTIDAD Y TRABAJO SANTA SOFIA PROGRESA 2012-2015"**

DIMENSION ESTRATEGICA	INICIATIVA ESTRATEGICA	PROGRAMAS DE RESULTADO	SUBPROGRAMA	FUENTE SGP	FUENTE SGP	SECTOR ESPECIFICO	RECURSOS PROPIOS	SGP	SGP TOTAL PROGRAMAS	REGALIAS	RECURSOS DEL CREDITO	COFINANCIACION NACIONAL	OTRAS FUENTES	TOTAL INVERSION 2015
				IÓN	IÓN	AGROPECUARIO								
DIMENSION ESTRATEGICA	INICIATIVA ESTRATEGICA	PROGRAMAS DE RESULTADO	SUBPROGRAMA											
ECONOMICA	Política Municipal para Generar desarrollo económico sostenible y bienestar social	EMPLEO Y DESARROLLO ECONOMICO	EMPRENDIMIENTO PRODUCTIVO	PG - LIBRE INVERSIÓN	PG - LIBRE INVERSIÓN	EMPLEO	-	-	7.649.089	-	-	-	-	-
				PG - LIBRE INVERSIÓN	PG - LIBRE INVERSIÓN	EMPLEO	-			-	-			
				PG - LIBRE INVERSIÓN	PG - LIBRE INVERSIÓN	EMPLEO	-			-	-			
				PG - LIBRE INVERSIÓN	PG - LIBRE INVERSIÓN	EMPLEO	-			-	-			
				PG - LIBRE INVERSIÓN	PG - LIBRE INVERSIÓN	EMPLEO	-			-	-			
			PG - LIBRE INVERSIÓN	PG - LIBRE INVERSIÓN	EMPLEO	-	-			-				
	TURISMO SOSTENIBLE	PG - LIBRE INVERSIÓN	PG - LIBRE INVERSIÓN	EMPLEO	7.649.089	7.649.089	-	-	-	-	15.298.178			
Política Municipal para Mejorar las competencias de la Población	MEJORES OPORTUNIDADES LABORALES	Mejores habilidades, conocimientos y actitudes para el mejoramiento de la	PG - LIBRE INVERSIÓN	PG - LIBRE INVERSIÓN	EMPLEO	-	-	-	-	-	-			



**PLAN DE DESARROLLO
"CON HONESTIDAD Y TRABAJO SANTA SOFIA PROGRESA 2012-2015"**

DIMENSION ESTRATEGICA	INICIATIVA ESTRATEGICA	PROGRAMAS DE RESULTADO	SUBPROGRAMA	FUENTE SGP	FUENTE SGP	SECTOR ESPECIFICO	RECURSOS PROPIOS	SGP	SGP TOTAL PROGRAMAS	REGALIAS	RECURSOS DEL CREDITO	COFINANCIACION NACIONAL	OTRAS FUENTES	TOTAL INVERSION 2015
	n		economía											
DIMENSION ESTRATEGICA	INICIATIVA ESTRATEGICA	PROGRAMAS DE RESULTADO	SUBPROGRAMA											
POLITICO ADMINISTRATIVA	Política Municipal de Mejoramiento de la Gobernabilidad y Rendición de cuentas a la comunidad y a las partes interesadas	PARTICIPACION Y DESARROLLO COMUNITARIO	Gobierno Participativo	PG - LIBRE INVERSIÓN	PG - LIBRE INVERSIÓN	DESARROLLO COMUNITARIO	-	-	546.364	-	-	-	-	-
			Control Social	PG - LIBRE INVERSIÓN	PG - LIBRE INVERSIÓN	DESARROLLO COMUNITARIO	-	-		-	-			
			Rendición de Cuentas	PG - LIBRE INVERSIÓN	PG - LIBRE INVERSIÓN	DESARROLLO COMUNITARIO	-	546.364		-	-	-	546.364	
DIMENSION ESTRATEGICA	INICIATIVA ESTRATEGICA	PROGRAMAS DE RESULTADO	SUBPROGRAMA											
POLITICO ADMINISTRATIVO	Política Municipal para Mejorar la Eficacia,	SISTEMA INTEGRADO DE GESTION (Modelo Gerencial)	Cuadro de Mando Integral (BALANCE D SCORE CARD)	PG - LIBRE INVERSIÓN	PG - LIBRE INVERSIÓN	FORTALECIMIENTO INSTITUCIONAL	-	-	56.821.804	-	-	-	-	-



**PLAN DE DESARROLLO
"CON HONESTIDAD Y TRABAJO SANTA SOFIA PROGRESA 2012-2015"**

DIMENSION ESTRATEGICA	INICIATIVA ESTRATEGICA	PROGRAMAS DE RESULTADO	SUBPROGRAMA	FUENTE SGP	FUENTE SGP	SECTOR ESPECIFICO	RECURSOS PROPIOS	SGP	SGP TOTAL PROGRAMAS	REGALIAS	RECURSOS DEL CREDITO	COFINANCIACION NACIONAL	OTRAS FUENTES	TOTAL INVERSION 2015
	Eficiencia, el cumplimiento de requisitos legales, la Gestión Administrativa y Financiera del Municipio	Integral con Calidad)	MECI 1000-2005	PG - LIBRE INVERSIÓN	PG - LIBRE INVERSIÓN	FORTALECIMIENTO INSTITUCIONAL	-	16.390.905		-	-	-	-	16.390.905
Sistema de Gestión de Calidad NTCGP 1000-2009			PG - LIBRE INVERSIÓN	PG - LIBRE INVERSIÓN	FORTALECIMIENTO INSTITUCIONAL	-	40.430.899		-	-	-	-	-	40.430.899
				-	-	-	155.287.474	1.876.704.900	1.876.704.900	502.654.420	-	393.381.720	444.841.790	3.372.870.304



PLAN DE DESARROLLO
"CON HONESTIDAD Y TRABAJO SANTA SOFÍA PROGRESA 2012-2015"

TOTAL PROYECTADO \$ 12.913.409.545

**DOCE MIL NOVECIENTOS TRECE MILLONES CUATROCIENTOS NUEVE
MIL QUINIENTOS CUARENTA Y CINCO PESOS**

ARTICULO 2. COFINANCIACION. Los programas y subprogramas incluidos en el plan plurianual de inversiones y sus correspondientes proyectos que sean viabilizados e inscritos en el Banco de Programas y Proyectos de Inversión Municipal BPIM como productos para alcanzar los resultados esperados en el presente Plan de Desarrollo, podrán ser cofinanciados con entidades del orden nacional, departamental, internacional, organizaciones gubernamentales, no gubernamentales y con los fondos creados en el marco del nuevo Sistema General de Regalías como son el de Ciencia, Tecnología e Innovación, Desarrollo Regional y Compensación Regional, entre otras fuentes de financiación.

ARTICULO 3. OBLIGATORIEDAD. El Presupuesto y el Plan Operativo Anual de Inversiones, así como todas las Acciones que adelante el Gobierno Municipal, se ceñirán estrictamente a lo previsto en el Plan de Desarrollo Municipal. Lo mismo ocurrirá con los Proyectos de Acuerdo que sean sometidos a la Aprobación del Concejo Municipal y que estén relacionados con las materias de que trata el presente Acuerdo.

ARTICULO 4. VIGENCIA. El presente Acuerdo rige a partir de su Sanción y Publicación y Deroga todas las disposiciones que le sean contrarias.

Dado en Santa Sofía a los días del mes de Mayo de 2012

WILLIAM G. PARRA MERCHAN
Alcalde Municipal