



PLAN DE DESARROLLO
"UNA ESPERANZA SOCIAL DE MANOS ABIERTAS PARA TODOS 2012-2015"

ADMINISTRACIÓN MUNICIPAL
GAMEZA BOYACA

JOSE SAMUEL MEDINA ALFONSO
Alcalde Municipal

PLAN DE DESARROLLO
"UNA ESPERANZA SOCIAL DE MANOS ABIERTAS PARA
TODOS 2012-2015"



PLAN DE DESARROLLO
"UNA ESPERANZA SOCIAL DE MANOS ABIERTAS PARA TODOS 2012-2015"

EXPOSICION DE MOTIVOS

Dando cumplimiento a lo establecido en el artículo 339 de la constitución política de Colombia de 1991

ARTICULO 339.

<Inciso 1o. modificado por el artículo [2o.](#) del Acto Legislativo 3 de 2011. El nuevo texto es siguiente:> Habrá un Plan Nacional de Desarrollo conformado por una parte general y un plan de inversiones de las entidades públicas del orden nacional. En la parte general se señalarán los propósitos y objetivos nacionales de largo plazo, las metas y prioridades de la acción estatal a mediano plazo y las estrategias y orientaciones generales de la política económica, social y ambiental que serán adoptadas por el Gobierno. El plan de inversiones públicas contendrá los presupuestos plurianuales de los principales programas y proyectos de inversión pública nacional y la especificación de los recursos financieros requeridos para su ejecución, dentro de un marco que garantice la sostenibilidad fiscal.

Las entidades territoriales elaborarán y adoptarán de manera concertada entre ellas y el gobierno nacional, planes de desarrollo, con el objeto de asegurar el uso eficiente de sus recursos y el desempeño adecuado de las funciones que les hayan sido asignadas por la Constitución y la ley. Los planes de las entidades territoriales estarán conformados por una parte estratégica y un plan de inversiones de mediano y corto plazo.

También teniendo en consideración lo ordenado en la Ley 152 de 1994 o Ley orgánica de Plan de Desarrollo, pongo a consideración del Honorable Concejo Municipal el siguiente proyecto de acuerdo que contiene los componentes del Plan de Desarrollo **"UNA ESPERANZA SOCIAL DE MANOS ABIERTAS PARA TODOS 2012-2015"**

JOSE SAMUEL MEDINA ALFONSO
ALCALDE MUNICIPAL



PLAN DE DESARROLLO
"UNA ESPERANZA SOCIAL DE MANOS ABIERTAS PARA TODOS 2012-2015"

REPUBLICA DE COLOMBIA
DEPARTAMENTO DE BOYACA
MUNICIPIO DE GAMEZA
ALCALDÍA MUNICIPAL

ACUERDO No. ----

()

**POR EL CUAL SE ADOPTA EL PLAN DE DESARROLLO DEL MUNICIPIO DE
GAMEZA- BOYACÁ**

EL HONORABLE CONCEJO MUNICIPAL DE GAMEZA BOYACA EN USO DE SUS FACULTADES CONSTITUCIONALES Y LEGALES, EN ESPECIAL LAS QUE CONFIERE EL NUMERAL 2 DEL ARTICULO 313 DE LA COSTITUCION POLÍTICA, EL ARTICULO 74 DE LA LEY 136 DE 1.994, LOS ARTICULOS 37, 38, 39 Y 40 DE LA LEY 152 DE 1.994 Y

CONSIDERANDO

Que el numeral 2 del Artículo 313 de la Constitución Política establece que corresponde a los Concejos adoptar los correspondientes Planes y Programas de Desarrollo Económico y Social.

Que el Artículo 74 de la Ley 136 de 1.994 establece que el trámite y aprobación del Plan de Desarrollo Municipal debe sujetarse a lo que disponga la Ley Orgánica de Planeación.

Que el Artículo 339 de la Constitución Política, determina la obligatoriedad municipal en la adopción del Plan de Desarrollo.

Que el Artículo 342 de la Constitución Política, prevé que en la adopción del Plan de Desarrollo se debe hacer efectiva la Participación Ciudadana en su elaboración.

Que la Ley 152 de 1994 Orgánica del Plan de Desarrollo establece el procedimiento que deberá seguirse para la elaboración del Plan de Desarrollo y determina como fin, entre



PLAN DE DESARROLLO
"UNA ESPERANZA SOCIAL DE MANOS ABIERTAS PARA TODOS 2012-2015"

otros objetivos, el de garantizar el uso eficiente de los recursos y el desempeño adecuado de las funciones que corresponden al Municipio.

ACUERDA

ARTICULO 1. ADOPCIÓN. Adóptese y apruébese el Plan de Desarrollo para el municipio de Gámeza-Boyacá **"UNA ESPERANZA SOCIAL DE MANOS ABIERTAS PARA TODOS 2012-2015"** cuyo texto es el siguiente:



CAPITULO I

COMPONENTE

DIAGNOSTICO



PLAN DE DESARROLLO
"UNA ESPERANZA SOCIAL DE MANOS ABIERTAS PARA TODOS 2012-2015"

1. MARCO LEGAL¹:

Constitución Política de Colombia de 1991. El artículo 339 precisa el propósito y el contenido del plan de desarrollo. El artículo 340 establece el Sistema Nacional de Planeación (SNP) conformado por los consejos de planeación –nacional y territoriales– como instancias de participación ciudadana en el proceso de elaboración de los planes de desarrollo.

Ley 152 de 1994 – Por la cual se establece la Ley Orgánica del plan de desarrollo. Establece el procedimiento para elaborar, aprobar, ejecutar y evaluar los planes de desarrollo conforme a las prioridades de los grupos sociales que conforman la entidad territorial y el programa de gobierno. También define los mecanismos para su armonización y articulación con los procesos presupuestales, y las funciones de cada dependencia e instancia que participan en el proceso, resaltando la participación de la sociedad civil.

Ley 387 de 1997 – Sobre el desplazamiento forzado y la responsabilidad del Estado. Por la cual se adoptan medidas para la prevención del desplazamiento forzado; la atención, protección, consolidación y esta estabilización socioeconómica de los desplazados internos por la violencia en la República de Colombia.

Ley 388 de 1997 – Sobre el ordenamiento del territorio de los municipios, el uso equitativo y racional del suelo, la preservación y defensa del patrimonio ecológico y cultural localizado en su ámbito territorial y la prevención de desastres en asentamientos de alto riesgo, así como la ejecución de acciones urbanísticas eficientes. El artículo 6 complementa la planeación económica y social con la planificación física de las entidades territoriales (municipios y distritos), para orientar el desarrollo del territorio, racionalizar las intervenciones sobre el territorio y orientar su desarrollo y aprovechamiento sostenible por medio de los planes, planes básicos o esquemas de ordenamiento territorial.

Ley 1098 de 2006 – Código de la Infancia y la Adolescencia. El artículo 204 establece que los gobernadores, gobernadoras, alcaldes y alcaldesas, en los primeros cuatro meses de su período de gobierno, deben elaborar un diagnóstico sobre los temas

¹ / Departamento Nacional de Planeación – DNP, Escuela Superior de Administración Pública – ESAP. Guías para la gestión pública territorial, Planeación para el desarrollo integral en las entidades territoriales. El plan de desarrollo 2012-2015.



PLAN DE DESARROLLO "UNA ESPERANZA SOCIAL DE MANOS ABIERTAS PARA TODOS 2012-2015"

de infancia, niñez y adolescencia teniendo en cuenta el ciclo de vida, el enfoque de garantía y restablecimiento de derechos, con el fin de establecer los problemas prioritarios y las estrategias a corto, mediano y largo plazo que se implementarán en el plan de desarrollo.

Así mismo, determina que el DNP y los Ministerios de la Protección Social y Educación Nacional, con la asesoría técnica del ICBF, deben diseñar lineamientos técnicos mínimos que deberán contener los planes de desarrollo en materia de infancia, niñez y adolescencia teniendo en cuenta el ciclo de vida, el enfoque de garantía y restablecimiento de derechos. Las Asambleas y los Concejos, por su parte, deben verificar, para su aprobación, que el plan de desarrollo e inversión corresponda con los resultados del diagnóstico realizado.

Ley 1122 de 2007 – Artículo 33. Plan Nacional de Salud Pública. Por la cual se hacen algunas modificaciones en el Sistema General de Seguridad Social en Salud y se dictan otras disposiciones. El Gobierno Nacional definirá el Plan Nacional de Salud Pública para cada cuatrienio, el cual quedará expresado en el Plan Nacional de Desarrollo. Su objetivo será la atención y prevención de los principales factores de riesgo para la salud, al igual que la promoción de condiciones y estilos de vida saludables. El parágrafo 2 dice que las EPS y las entidades territoriales presentarán anualmente el Plan Operativo de Acción, cuyas metas serán evaluadas por el Ministerio de la Protección Social, de acuerdo con la reglamentación expedida para el efecto.

Ley 1257 de 2008 – Por la cual se dictan normas de sensibilización, prevención y sanción de formas de violencia y discriminación contra las mujeres, se reforman los Códigos Penal, de Procedimiento Penal, la Ley 294 de 1996 y se dictan otras disposiciones. El parágrafo 2 del artículo 9 de la Ley 1257 de 2008 por el derecho de las mujeres a una vida libre de violencias establece que "los planes de desarrollo municipal y departamental incluirán un capítulo de prevención y atención para las mujeres víctimas de la violencia.

Ley 1450 de 2011 – Por la cual se expide el Plan Nacional de Desarrollo 2010-2014, Prosperidad para Todos. El artículo 6 establece la obligatoriedad de informar por parte de las entidades territoriales a los ministerios, entidades competentes y al Departamento Nacional de Planeación de la inclusión en los planes de desarrollo de objetivos, metas y estrategias concretas para la consecución de las Metas del Milenio.

El artículo 9 establece la obligatoriedad de incluir en los planes de desarrollo estrategias territoriales para la superación de la pobreza extrema. El Artículo 10 establece la obligatoriedad de armonizar los planes de desarrollo de las entidades territoriales con lo



PLAN DE DESARROLLO "UNA ESPERANZA SOCIAL DE MANOS ABIERTAS PARA TODOS 2012-2015"

dispuesto en el Plan Decenal de Educación 2006-2016 y en el Plan Nacional de Desarrollo 2010-2014.

El artículo 16 establece como una de las acciones inmediatas del Programa para la generación y fortalecimiento de las capacidades institucionales para el desarrollo territorial la asistencia técnica a las entidades territoriales para elaborar sus planes de desarrollo. El artículo 137 se establece la obligatoriedad de las entidades territoriales de asegurar en sus planes de desarrollo los mecanismos administrativos, presupuestales, financieros y de gestión para la atención integral a la primera infancia y su obligatoria articulación y cofinanciación con la Nación para la ampliación sostenible de cobertura y calidad. El artículo 201 establece que en los planes de desarrollo de las entidades territoriales se debe garantizar la inclusión de los recursos para adquirir áreas de interés para acueductos municipales.

Ley 1454 de 2011 – Por la cual se distan normas orgánicas sobre el ordenamiento territorial (LOOT). Establece diferentes formas de asociatividad de las entidades territoriales, donde los planes de desarrollo son el instrumento por medio del cual se articulan los respectivos modelos de planificación integral.

Decreto 1865 de 1994 y 1200 de 2004. El decreto 1865 de 1994 estableció los planes regionales ambientales de las Corporaciones Autónomas Regionales, y a su vez los procedimientos para la armonización de la planificación en la gestión ambiental de los departamentos, distritos y municipios, al que se refieren los numerales 1, 2 y 3 del artículo 39 de la Ley 152 de 1994. Los artículos 1 y 2 de este decreto fueron modificados posteriormente por el Decreto 48 de 2001 y este a su vez fue derogado por el Decreto 1200 de 2004.

Ley 1448 de 2011 Establece que las entidades territoriales deben diseñar e implementar, a través de los procedimientos correspondientes, programas de prevención, asistencia, atención, protección y reparación integral a las víctimas, los cuales deben contar con las asignaciones presupuestales dentro de los respectivos planes de desarrollo y deben ceñirse a los lineamientos establecidos en el Plan Nacional para la Atención y Reparación Integral a las Víctimas.



PLAN DE DESARROLLO
"UNA ESPERANZA SOCIAL DE MANOS ABIERTAS PARA TODOS 2012-2015"


2. VISION:

“En el año 2019 Gámeza es el mejor municipio de Boyacá, con una población con mejores condiciones y calidad de vida, con desarrollo urbanístico y ambiental sostenible, con altos niveles de calidad, cobertura y continuidad en la prestación de servicios de su competencia; competitivo y productivo gracias a la apropiación de la ciencia, la tecnología e innovación, la adecuada educación y nivel de competencias de sus habitantes; con un gobierno transparente, equitativo y participativo sustentado en una efectiva gestión pública y una administración municipal sólida administrativa y financieramente.”

3. MISION:

“La Misión del municipio de Gámeza es hacer que su población logre mejores condiciones y calidad de vida, con desarrollo urbanístico y ambiental sostenible, con altos niveles de calidad, cobertura y continuidad en la prestación de servicios de su competencia; ser un municipio competitivo y productivo gracias a la apropiación de la ciencia, la tecnología e innovación, la adecuada educación y nivel de competencias de sus habitantes; gerenciar los asuntos públicos a través de un gobierno transparente, equitativo y participativo sustentado en una efectiva gestión pública y una administración municipal sólida administrativa y financieramente”.

ESCUDO





4. PRINCIPIOS Y VALORES:

4.1 PRINCIPIOS

Ética Humana: Trabajar por la dignidad y autonomía del individuo como valor central y promover la responsabilidad ética en el ejercicio de sus libertades para saber el límite donde ellas afectan a la sociedad.

Responsabilidad Social: Articular esfuerzos solidarios para saltar de la filantropía a la responsabilidad social como oportunidad para mejorar el entorno con la empresa privada, las organizaciones sociales, la sociedad civil, la academia y cooperación internacional.

Responsabilidad Ciudadana: Recuperación del civismo, la cooperación, colaboración y sentido de responsabilidad para facilitar la transformación positiva individual y colectiva a favor de la familia y la ciudad.

Valor Público: Gestión encaminada a la satisfacción de las necesidades y preferencias de la ciudadanía, cuyo valor agregado es el valor público, reconocido por los beneficiarios en el sentido de transformar de manera positiva y con satisfacción, su estado inicial de vida.

4.2 VALORES:

Transparencia: Manejo responsable de los recursos y rendición de cuentas.

Confianza: Participación ciudadana, comunicación clara, abierta y en doble vía.

Equidad: Primero los más necesitados y de condición especial.

5. OBJETIVO GENERAL:

Hacer que la población del Municipio de Gámeza logre mejores condiciones y calidad de vida.



6. ASPECTOS GENERALES DEL MUNICIPIO

6.1 RESEÑA HISTORICA

Los inicios de este pueblo se remontan desde antes de la conquista, ésta era un pueblo netamente indígena, el cual estaba gobernado por un cacique, jefe tributario del Zaque de Hunza.

La provincia sagrada de Iraca, se componía por las poblaciones aborígenes llamadas Gamza (Gámeza), Busbanzá, Toca, Pesca, Firavitoba y Tobacía, en ella, Tunja ocupaba su asiento principal.

Una figura de especial importancia para ésta época, fue el sumo sacerdote para Sogamoso, quien no se nombraba o se conquistaba por herencia sino por elección, los usques de Gámza, Busbanza Toca y Pesca, votaban por el jefe, que tenía su sede en Sogamoso. La elección debía recaer, alternativamente, en un caballero de Firavitoba o de Tobacía; Si resultaba un altercado, decidía con su voto el cacique de Tundama o Duitama.

Para explicar la aparición de Bochica, los indígenas de Sogamoso decían que había venido en forma de un viajero que llevaba en la mano un bordón de macana y que tenía los brazos y la cabeza adornados con la cruz. Los naturales llamaban padre al viajero, quien se hacía invisible y desaparecía. Gámza (Gámeza) fue la primera población que le brindo hospitalidad, después se retiro a la cueva de Toyá, a donde fueron muchos caciques a visitarlo.

Con la llegada a tierras del cacique Tundama o Duitama, por parte de los conquistadores, se entablo una sangrienta contienda con las fuerzas de este poderoso señor Chibcha, no obstante de haber arrojado a los naturales, fueron vencidos por las huestes del Mariscal don Gonzalo Jiménez de Quesada. Después de la primera victoria de los castellanos sobre él ejército del Tundama, éste reorganizó en Duitama sus batallones, pasó a Cerinza, y con los refuerzos que le remitieron los caciques de Gámeza y Busbanzá, determino atacar nuevamente a los españoles.

A Quiminchateca le sucedió Aquiminzaque quien celebró sus bodas matrimoniales con la hija del cacique Gámeza. Hernán Pérez de Quesada asaltado por el pánico de ver reunidos a muchos indígenas en la plaza de Bolivar de Tunja celebrando las bodas de su soberano; ordeno degollar en esta plaza al gallardo Aquiminzaque, y a los caciques de Turmeque, Toca, Samaca, Boyacá, Motavita y Suta.



PLAN DE DESARROLLO "UNA ESPERANZA SOCIAL DE MANOS ABIERTAS PARA TODOS 2012-2015"

Los padres de San Agustín evangelizaron a los aborígenes de Gámeza. El 4 de noviembre de 1585 el padre Agustino Fray Manuel de Contreras fue nombrado misionero para este pueblo indígena. García Arias Maldonado entró a Santa Fe treinta días después de Belalcazar; fue encomendero de Gámeza. También fue encomendero Pedro Yañez.

Gámeza gozó de importancia en los tiempos coloniales. Fue capital de corregimiento y tenía mando sobre algunos vecinos. El virrey de Santa Fe don José de Solís Folch de Cardona dictó, en la mencionada ciudad, el 6 de noviembre de 1759, un decreto designando corregidor para Gámeza.

Tunja ocupaba asiento principal en la provincia sagrada de Iraca la cual estaba conformada por las poblaciones de Gameza, Busbanza, Toca, Pesca, Firavitoba y Tobacia.

Antes de la conquista, fue un pueblo indígena, él cual estaba gobernado por un cacique, jefe tributario del Zanquee de Hunza.

Los conquistadores al llegar a las tierras del cacique Tundama trabajaron una sangrienta contienda con las fuerzas de este poderoso señor viendo vencedores los ejércitos de don Gonzalo Jiménez de Quesada luego de la victoria de los caballeros el cacique Tundama se retira a Cerinza donde reorganiza sus ejércitos con los refuerzos enviados por los caciques de Gámeza y Busbanza determinando atacar nuevamente a los Españoles.

Los españoles encontraron como Saque de Cerinza a Quimuinchatecha quien no se somete y muere de tristeza y de rabia. Le sucede su sobrino Aquimisaque quien en 1540 celebra sus bodas con la hija del poderoso cacique de Gámeza llevándola a vivir a Tunja donde fueron visitados por varias tribus de la provincia de Iraca. Hernán Pérez de Quesada se alarmo ante la presencia de tantos indígenas y ante el temor de tanto sublevamiento ordena degollar en la plaza de Tunja Aquiminsaque y los caciques de Turmequé, Samaca, Boyacá, Motavita y Suta.

En la independencia los ejércitos libertadores pasaron por Gámeza luego de traspasar la cordillera de los Andes y el territorio de esta población el 10 de julio de 1819 hubo una escaramuza a la entrada del pueblo de Gámeza donde resulto glorioso el ejército libertador. El día 11 de julio de 4 dicho año se llevó a cabo una sangrienta batalla entre los patriotas y las fuerzas españolas, celebre por la dura y larga batalla pues según algunos historiadores. A no ser que por la oscuridad de la noche los obligo a los combatientes a buscar sus respectivos cuarteles, seguramente ese día se hubiese dado libertad a la Nueva Granada.



PLAN DE DESARROLLO "UNA ESPERANZA SOCIAL DE MANOS ABIERTAS PARA TODOS 2012-2015"

DIVISION TERRITORIAL

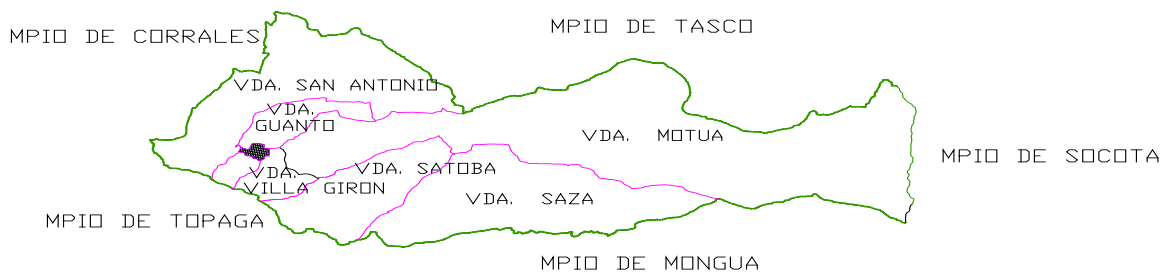
El Municipio presenta como divisiones administrativas tradicionales el sector urbano determinado por el perímetro urbano y el sector rural el cual está conformado por siete (7) veredas:

- | | |
|----------------|-----------------|
| 1) Saza | 4) Guantó |
| 2) Satoba | 5) San Antonio |
| 3) Villa Girón | 6) Casco Urbano |
| 4) Motua | |

Y por cinco (5) sectores, a saber;

- 1) El Chital, Saza, Centro, Daita;
- 2) Nimicia, la Capilla;
- 3) Villa Coscucua;
- 4) Guantó bajo, Guanto alto;
- 5) Sector Potosí, San Antonio Norte.

La vereda con mayor extensión del Municipio, es la de Motua 52%, seguida por Saza que ocupa el 22.16% del total del municipio. Las veredas de menor tamaño son Guanto Sur que ocupa el 1.16% y Villa Girón con el 2.66%.



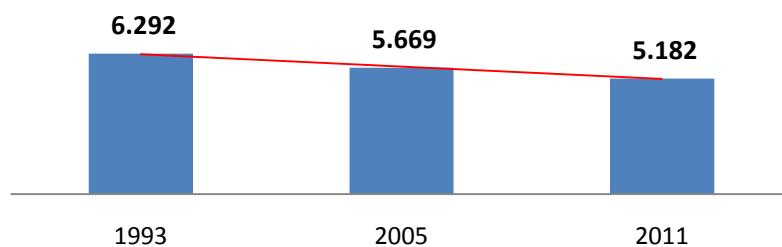


7. Dimensión Población:

INDICADOR	Municipio	Departamento	País
A.1. Extensión territorial Km ²	117	23.189	1.141.748
A.2. Categoría municipal 2011	6	-	
Población			
A.3. Población total (1993)	6.292	1.193.706	36.207.108
A.4. Población total (2005)	5.669	1.255.314	42.888.592
A.5. Población total (2011)	5.182	1.269.401	46.043.696
A.6. Participación de la población en el total departamental (2011)	0,4%	-	-
A.7. Población cabecera (2011)	1.577	695.430	34.883.160
A.8. Población resto (2011)	3.605	573.971	11.160.536
A.9. % de hombres	51,2%	-	-
A.10. % de mujeres	48,8%	-	-
A.11. Densidad de la población (hab/km ²)	44	-	-

Fuente: DNP Ficha Municipal

Variación total población 1993-2011





PLAN DE DESARROLLO
"UNA ESPERANZA SOCIAL DE MANOS ABIERTAS PARA TODOS 2012-2015"

POBLACION EN POBREZA EXTREMA PROGRAMA RED UNIDOS

CARACTERIZACION DE POBLACIÓN VINCULADA EN EL TERRITORIO

Familias	Cantidad	%
Sisbén 1	543	99,6%
Desplazadas	2	0,4%
Indígenas (Piloto)	0	0,0%
Total por Origen	545	100%
Cabecera municipal	82	15,0%
Rural dispersa	461	84,6%
Centro poblado	2	0,4%
Total por Ubicación	545	100%

Personas	Cantidad	%
Hombres	807	48,3%
Mujeres	863	51,7%
Total por Sexo	1.670	100%
Menores de 18	677	39,9%
Entre 18 y 60	781	46,8%
Mayores de 60	222	13,3%
Total por edad	1.670	100%



PLAN DE DESARROLLO
"UNA ESPERANZA SOCIAL DE MANOS ABIERTAS PARA TODOS 2012-2015"

OTROS INDICADORES DEL TERRITORIO	CANTIDAD
Personas en situación de discapacidad	279
Adultos desocupados (Hombres y mujeres entre 18 y 65 años)	62
Adolescentes embarazadas o lactando (Niñas entre 10 y 15 años)	2
Hogares con señales de riesgo alto en dinámica familiar (Violencia intrafamiliar, abuso sexual, trabajo infantil, consumo de drogas o embarazo adolescente)	130

- **Fuente:** *Infounidos. Reporte Consejo Política Social 24/01/2012.*



8. Dimensión Ambiente Natural

RECURSOS NATURALES

El Municipio cuenta con una amplia variedad de paisajes naturales, páramos y nacedores de agua que le permiten contar con amplias posibilidades de autoabastecimiento cuya principal fuente es el Rio Gámeza, que atraviesa cuatro veredas, El Playero y las quebradas de Los chorros, Canelas, Montones y Tomeza. Esto representa una ventaja en la provisión de este recurso por medio de la ampliación del acueducto así como una posible vía para el eco-turismo, promoción de deportes de aventura y de alto riesgo por cuenta de las características propias que ofrece un terreno escarpado y un terreno con amplia vegetación, como con los que dispone el municipio.

Por otra parte el municipio cuenta con 10 lagunas y 4 páramos, lo que representa una riqueza hídrica lo suficientemente amplia permite garantizar una sostenibilidad en materia de aguas a largo plazo.

EL AGUA

El Municipio de Gámeza cuenta con un potencial hídrico considerable, la principal cuenca hidrográfica la constituye el río Gámeza a las playas en los límites con los municipios de Tópaga y Mongua respectivamente, que recorre las veredas de Saza, Satoba, Villa Girón y Guanto. Convirtiéndose en una fuente de vital importancia; ya que de este río se tomaron los acueductos de los municipios de Tópaga y Corrales, también hay proyectos para traer el agua al municipio de Gámeza y Beteitiva, también constituye fuentes de vital importancia para el municipio las quebradas de montones, los chorros, Tomeza, canelas.

HIDROGRAFIA

En Gámeza se encuentra el río playero el cual nace y corre por nuestros terrenos, los cuales después se pierde siendo contaminados por el río Chicamocha a donde se desemboca.



PLAN DE DESARROLLO
"UNA ESPERANZA SOCIAL DE MANOS ABIERTAS PARA TODOS 2012-2015"

LAGUNAS

La Negra, larga, el casadero, los patos, la verde, el Pikure, el cañaveral, con una fuente superficial importante con el fin de generar proyectos de pequeña irrigación como en la represa de laguna negra.

PARAMOS

Los colorados: Es uno de los más fértiles y llenos de vegetación, existen varios nacimientos de agua y minas de carbón. La temperatura oscila entre 9 y 10 grados centígrados.

Montones: Se encuentra distante a tres horas de la población. En montones las cosechas de papa son mejores; sus atractivos: el aire puro y la excelente vista.

Daíta: Es uno de los páramos más accesibles del municipio, por su riqueza agrícola. Es una región demasiado lluviosa.

El pico de Caracol: Ubicado en la vereda de Motua, cuenta con una altura aproximada de 6000 metros. Es visitado los fines de semanas y comienzos de año.

TABLA CONTAMINACIÓN DEL ECOSISTEMA

LOCALIZACIÓN: SECTOR, BARRIO O VEREDA	AGUA		AIRE			TIERRA	
	CONTAMINACIÓN	DETERIORO	INDUSTRIA	FUMIGACIÓN	RUIDO	DRENAJE	BASURAS
DAITA	X						
SAZA	X						
LA CAPILLA	X						
NIMICIA	X						
SATOBÁ	X						
VILLA GIRON	X						
SAN ANTONIO	X						
GUANTO	X						
MOTUA	X						
POTOSI	X						



PLAN DE DESARROLLO "UNA ESPERANZA SOCIAL DE MANOS ABIERTAS PARA TODOS 2012-2015"

VILLA COSCUCUA	X						
----------------	---	--	--	--	--	--	--

FUENTE: OFICINA DE PLANEACION

Dentro de las fuentes de contaminación tenemos el agua debido a factores como aguas provenientes de las minas de carbón, la falta de tratamiento de las aguas provenientes de la explotación de la minería del carbón, escasa infraestructura de saneamiento básico en las áreas rurales, alta utilización de agroquímicos en los cultivos, el deterioro del medio ambiente es causado por falta de conciencia y cultura ciudadana en el uso y aprovechamiento de recursos.

CARACTERISTICAS GEOGRAFICAS

El Municipio de Gámeza se encuentra ubicado en la República de Colombia, en la parte centro occidental del departamento de Boyacá, provincia de Sugamuxi. al Nororiente de la Ciudad de Tunja, Departamento de Boyacá, cuenta con una área total de 116 Km² aproximadamente, se encuentra entre los pisos térmicos frío y páramo cuya temperatura media es de 13 grados y una altura promedio de 2750 m.s.n.m. Por el norte limita con los municipios de Corrales y Tasco, por el sur con Tópaga y Mongua, por el oriente con Socotá.

SITUACION ASTRONOMICA

Longitud y Latitud el Municipio, está situado a 5 grados, 47 minutos y 49 segundos de latitud norte y a 1 grado, 16 minutos y 2 segundos de latitud en relación al meridiano de Bogotá y 72 grados 49 minutos longitud oeste de Gerencia. Su altura barométrica es de 2750 m.s.n.m. aproximadamente. Se encuentra entre los pisos térmicos frío y páramo cuya temperatura es de 13 grados centígrados. Cuenta con un área total de 116 Km. cuadrados aproximadamente.

AMENAZAS Y RIESGOS NATURALES

Para iniciar el análisis de las amenazas en el municipio de Gámeza, conviene conocer su significado. Para la mayoría de los autores la amenaza es la posibilidad o probabilidad de ocurrencia en un área determinada de un fenómeno natural o antrópico potencialmente dañino durante un período específico. La mayoría de los eventos o de los fenómenos, ocurren por causas naturales pero hay otros que ocurren por los efectos o impactos de la actividad humana.



PLAN DE DESARROLLO "UNA ESPERANZA SOCIAL DE MANOS ABIERTAS PARA TODOS 2012-2015"

En la determinación de las amenazas es necesario saber cual son los eventos posibles de suceder o que, con la seguridad se pueden presentar en el territorio, derivados de determinadas características físicas y socio culturales.

El conocimiento de las amenazas constituye uno de los aspectos más importantes dentro del análisis del medio natural propuesto para el Ordenamiento Territorial puesto que en un alto grado de amenaza por un determinado fenómeno puede culminar fácilmente en un desastre el cual trae consigo pérdidas económicas, interrupciones serias de la vida en sociedad, capaces de transformar el sistema físico del territorio, deteriorar la infraestructura e incluso causar enfermedades y pérdida de vidas humanas. No es suficiente la presencia de una amenaza para que un evento se convierta en desastre, hace falta la interrelación de una serie de factores y agentes en los que obviamente figure la amenaza. Es decir que la existencia del desastre este condicionada a la presencia de la amenaza, pero su presencia no es suficiente para que el desastre ocurra. Por ello el conocimiento de la amenaza, sus factores y agentes; son análisis que deben incluirse en la labor del diagnóstico del ordenamiento Territorial para completar la evaluación de las tierras y en la etapa prospectiva, diseñar escenarios que permitan enfrentar los desastres ya sea a través de labores que prevención, mitigación de su impacto incluso acciones para revertir los efectos.

Existen numerosas formas de clasificar las amenazas dependiendo de las características propias de los territorios pero de manera general se pueden citar las amenazas agropecuarias como: fenómenos climáticos (Heladas frecuentes), por incendios y la degradación de suelo por erosión; las amenazas por contaminación hídrica producto de aguas mineras y las amenazas geológicas tales como: inundaciones y avenidas torrenciales, degradación del suelo por remoción en masa y amenaza sísmica.

AMENAZAS AGROPECUARIAS

Incluyen todo tipo de amenazas, de tipo hídrico y de tipo climático. Esto quiere decir que son los propios elementos naturales los que se constituyen en una amenaza.

Entre las amenazas climáticas se tienen las heladas y entre las amenazas hídricas se tienen las inundaciones.



PLAN DE DESARROLLO "UNA ESPERANZA SOCIAL DE MANOS ABIERTAS PARA TODOS 2012-2015"

AMENAZAS POR FENÓMENOS CLIMÁTICOS

HELADAS FRECUENTES

Las heladas en Colombia son fenómenos altamente difundidos en las altas montañas Andinas, por encima de los 2500 m. Consisten en descensos nocturnos de la temperatura ambiental por debajo del punto de congelación del agua (grados bajo cero).

Lo que en esencia ocurre durante las heladas, es la formación de delgadas películas de hielo sobre la vegetación, congelación de la humedad del suelo y la savia de las plantas que al descongelarse generalmente de manera brusca dañan las estructuras internas de las plantas.

En efecto las áreas más amenazadas por este fenómeno son las productoras de papa, localizadas en las partes bajas y medias de la ladera ya que el vapor de agua presente en la atmósfera baja de las partes altas y se concentra en las partes bajas y es allí donde se presenta el evento. Es común que ocurra durante varios días en los meses secos, con noches despejadas principalmente en enero, febrero y julio, agosto; no obstante con los cambios atmosféricos que viene sufriendo la tierra es posible que dicho fenómeno ocurra en cualquier mes del año.

En el municipio las áreas más susceptibles a sufrir este tipo de amenaza se concentran en el centro del área municipal, en las veredas de Guantó, San Antonio, Villa Girón, al oriente de la vereda de Motua y vereda de Saza en los sectores Chital y Daita; en la vereda de Satoba sector Nimicia.

Adicionalmente en estas áreas ocurren otros fenómenos menos dramáticos, pero no por ello insignificantes, tales son; las inundaciones en sectores localizados de depresiones, cubetas o valles aluviales principalmente en el Sector Daita de la vereda de Motua, sobre los márgenes del río Saza y las márgenes del río Cravo Sur al occidente de Motua, la degradación de suelos que incluye la pérdida de los horizontes superficiales del suelo a causa del pisoteo del ganado, el arado con bueyes y la intensificación del cultivo.

El área expuesta principalmente a este tipo de amenaza por helada ocupa una extensión de 47.28 Km². Que corresponde al 40.57 % del área principal.



PLAN DE DESARROLLO
"UNA ESPERANZA SOCIAL DE MANOS ABIERTAS PARA TODOS 2012-2015"

AMENAZAS POR INCENDIOS (Forestales)

El grado de amenaza por incendio a que está expuesta un área arbórea, arbustiva o herbácea depende de varios factores entre los cuales cabe mencionar los siguientes:

- Cercanía de los bosques a los centros poblados o a las áreas de actividad humana principalmente áreas de expansión de la frontera agrícola.
- La susceptibilidad de la cobertura vegetal a prender fuego. En este caso la hierba seca y los arbustos leñosos prenden con mayor facilidad.
- El clima, por la condición de humedad y la dirección y velocidad del viento; pues es bien sabido que un régimen severo con largos periodos de sequía o zonas con baja retención de humedad facilitan los incendios, así como los vientos facilitan su propagación y su permanencia en el tiempo.

De acuerdo con los criterios expuestos anteriormente se determinaron los niveles de baja, media y alta amenaza por incendios forestales.

AMENAZA BAJA POR INCENDIOS

Corresponde a bosques o arbustos densos situados en áreas de clima Húmedo, y laderas de pendientes fuertes. En el municipio corresponden al costado occidental del río Cravo Sur, orillas del río Saza y quebrada Canelas.

El área donde domina este grado y tipo de amenaza ocupa una extensión de 0.892 Km², que corresponden al 0.76 % del área municipal.

AMENAZA MEDIA POR INCENDIOS

El grado de amenaza media por incendios se presenta en áreas arbustivas densas con climas semi húmedos; arbustivas dispersas y bajas y algunos herbazales de áreas húmedas, y pajonales de páramo en áreas de ladera. Agrupa gran parte de las formaciones de páramo del municipio, las zonas de dinámica en la ampliación de la



PLAN DE DESARROLLO "UNA ESPERANZA SOCIAL DE MANOS ABIERTAS PARA TODOS 2012-2015"

frontera agrícola y la vegetación arbustiva. Este tipo de amenazas se presenta en los cerros de los sectores Potosí y Puente Reyes en la vereda de San Antonio, en los costados de las lagunas de Morro Negro, Los Patos entre otros, cerros colindantes al sector Nimicia y centro en la vereda Satoba.

El área donde domina este grado y tipo de amenaza ocupa una extensión de 15.591 Km², que corresponden al 13.44% del área municipal.

AMENAZA ALTA POR INCENDIOS

La amenaza alta por incendio es propia de áreas arbustivas bajas, herbazales y pajonales de páramo en áreas onduladas, bosques plantados y asociaciones de esos con vegetación nativa. Dichas coberturas presentan este grado de amenaza debido a la facilidad con que prenden, a la existencia de un clima con tendencia seca caracterizado por periodos de larga sequía, por la cercanía a sectores mineros y porque su propagación eventualmente se facilitaría por efecto de la dirección del viento.

Este grado de amenaza se presenta en la Peña de Los Acosta en donde el último incendio se presentó hace aproximadamente 6 años, Morro Negro el último incendio se presentó hace 2 años aproximadamente. Todo el sector del cerro El Frailejón se incendió hace 1 año aproximadamente, los cerros Runza y Peña Liza, el sector del lago de Los Patos y la loma de Bernacuche, en las áreas de páramo de la vereda de Motua.

El área donde domina este grado y tipo de amenaza ocupa una extensión de 12.160 Km² que corresponden al 10.48 % del área municipal.

DEGRADACIÓN DEL SUELO POR EROSIÓN

La degradación o pérdida de horizonte superficial es una de las consecuencias del fenómeno erosivo. Técnicamente la erosión es un proceso que consiste en el desgaste y remodelado del paisaje terrestre original producido por condiciones naturales, la escorrentía superficial, los vientos secantes, la gravedad y la acción humana. Casi todas las áreas están expuestas a un proceso de desgaste de su superficie, a excepción de las áreas completamente protegidas por la cobertura vegetal. La erosión se convierte en amenaza cuando la tasa de recuperación del suelo es menor que la de desgaste.

En Gámeza el hombre se constituye en el principal agente de la erosión por que la produce, la acelera o la facilita cuando desarrolla sus actividades.



PLAN DE DESARROLLO "UNA ESPERANZA SOCIAL DE MANOS ABIERTAS PARA TODOS 2012-2015"

La pérdida del suelo arable al final e inicio de la labranza constituye un fenómeno erosivo, puesto que el suelo permanece desnudo por más de dos meses, tiempo suficiente para que el agua y los vientos transporten material. Pero aún cuando el proceso erosivo no se observa a simple vista, sus efectos si se aprecian indirectamente, por la pérdida de la fertilidad del suelo, la capacidad de retención de humedad, la reducción del horizonte superficial y los niveles de rendimiento.

Los tipos de erosión que se manifiestan a simple vista sobre la tierra más preocupantes pues indican un alto grado de degradación. Entre las manifestaciones más claras se tienen los caminos de ganado o pequeñas cicatrices que se presentan en el terreno, las terracetos, los surcos² y las cárcavas, además en las áreas de altas pendientes y fracturamiento de rocas afectadas por las fallas geológicas que atraviesan el área de estudio. Estas son el último y más severo estado de erosión y corresponde a zanjonos profundos que se hacen en el suelo cuando el escurrimiento en un declive aumenta en velocidad o volumen, lo suficiente como para abrir profundamente el suelo, o bien cuando el agua concentrada corre por los mismos surcos el tiempo suficiente para ocasionar dichas entalladuras³ o cárcavas.

Para el caso del municipio de Gámeza las amenazas de pérdida del horizonte superficial del suelo se clasificaron en baja, media alta y cárcavamiento generalizado, de acuerdo con el grado actual de erosión o con los niveles de intensificación en el uso de la tierra.

AMENAZA BAJA POR EROSIÓN

Las zonas de baja amenaza corresponden a las áreas de pastizales poco utilizados en la actividad ganadera y algunos sectores donde a pesar de la actividad agropecuaria no se presentan indicios actuales visibles de erosión. Esta superficie se distribuye en la vereda de Satoba en los sectores de Nimicia, La Capilla; en la vereda de San Antonio Sector Centro; vereda Motua Sector Centro; Saza Sector Occidental.

² Las terracetos son pequeñas ondulaciones del terreno a manera de escalones que manifiestan un estado de erosión moderado y los surcos son pequeños canalitos que se forman en la ladera que indican pequeñas rupturas de la homogeneidad del suelo.

³ Tomado de VILLOTA Hugo. Geomorfología Aplicada a Levantamientos Edafológicos y Zonificación Física de Teirras. IGAC, 1991.



PLAN DE DESARROLLO "UNA ESPERANZA SOCIAL DE MANOS ABIERTAS PARA TODOS 2012-2015"

El área donde domina este grado y tipo de amenaza ocupa una extensión de 18.502 Km², que corresponden al 15.95% del área municipal.

AMENAZA MEDIA POR EROSIÓN

Corresponde a sectores de ladera de alta productividad agropecuaria y por ello altamente susceptibles a la degradación, también se remite a sectores cercanos a las áreas de deslizamientos activos y zonas de fallas geológicas. En algunos de estos sectores ya se muestran evidencias claras de la degradación como es la erosión laminar caminos de ganado y terracetos. Bajo el grado de utilización actual de la tierra y con las adecuadas técnicas de labranza, que incluyen el arado mecánico con tractor y bueyes el poco descanso de las tierras y el desmonte de la vegetación nativa, es muy probable que los fenómenos actuales de erosión se manifiestan de manera generalizada en detrimento de la producción agropecuaria futura.

El área sometida a este tipo y grado de amenaza se localiza en las cuencas del río Saza y quebradas Canelas, Mochancuta, Llano Grande, Hato Viejo, en los sectores cercanos al casco urbano, en la vereda de Satoba en el Sector Centro; en la vereda de Guantó Sector Bajo; en la vereda La Villa Girón.

El área donde domina este grado y tipo de amenaza ocupa una extensión de 43.534 Km² que corresponden al 37.52% del área municipal.

AMENAZA ALTA POR EROSIÓN

Corresponden a sectores de ladera dedicados también a la actividad agropecuaria pero cuya productividad por factores que son adversos como suelos superficiales o con materiales susceptibles a la degradación, formas y disposición de los estratos y régimen climático entre otros, facilitan naturalmente el proceso erosivo. Dicho proceso se ve fortalecido por la siembra de praderas, el sobre pastoreo del ganado o el desarrollo de actividades de alto impacto en el ambiente como la minería del carbón, las areneras y las ladrilleras, También en zonas afectadas por los deslizamientos presentes en la zona y áreas afectadas por las diferentes fallas geológicas que atraviesan la región.

En la mayor parte de esta unidad se muestran evidencias claras de la degradación como la erosión laminar, caminos de ganado, terracetos y calvas⁴. Son comunes estas

⁴ Las calvas son una de las manifestaciones más severas de la erosión laminar. Son áreas localizadas en las partes altas de los cerros y colinas, desprovistas de vegetación y donde el horizonte superficial a desaparecido.



PLAN DE DESARROLLO "UNA ESPERANZA SOCIAL DE MANOS ABIERTAS PARA TODOS 2012-2015"

manifestaciones erosivas en el sector de Puente Reyes y Sector Potosí de la vereda de San Antonio, así mismo en el sector del Infierno del deslizamiento presente en esta zona; en las áreas de explotaciones mineras de carbón de la Vereda de Guantó, así mismo en el deslizamiento de Coyatá; en la vereda de Motua en el área de influencia del deslizamiento de Motua y en general en áreas en donde se localizan deslizamientos pequeños.

El área donde domina este grado y tipo de amenaza ocupa una extensión de 61.026Km², que corresponde al 52.60% del área municipal.

AMENAZAS GEOLÓGICAS

Dentro de las amenazas geológicas existentes en el municipio de Gámeza se tienen: Fenómenos de remoción en masa, avenidas torrenciales y erosión. (Ver Plano N° A 25)

Los *fenómenos de remoción* en la gran mayoría son eventos naturales de la dinámica superficial, pero existen algunos provocados por la mano del hombre, como los generados por las construcciones civiles. Los eventos de mayor relevancia se describen en la morfodinámica. Se cartografiaron las zonas más susceptibles en el mapa de amenazas geológicas.

Avenidas Torrenciales: Las características topográficas del municipio permiten establecer que no se presentan inundaciones si no avenidas torrenciales, pues la elevación de cauces pequeños en el eventual caso de un fuerte aguacero, puede causar pérdidas o generar fenómenos de remoción en masa.

Erosión: La erosión que deja al descubierto roca, puede generar fenómenos de remoción en masa además de la pérdida de suelo.

DESCRIPCIÓN DE AMENAZAS GEOLÓGICAS

AMENAZA SÍSMICA

El municipio se encuentra como se describe en SÍSMICA, en una zona de amenaza alta, lo cual obliga a que en las construcciones que se realicen cumplan con los requerimientos del código de Construcciones Sismo Resistentes, especialmente en el centro urbano.



PLAN DE DESARROLLO "UNA ESPERANZA SOCIAL DE MANOS ABIERTAS PARA TODOS 2012-2015"

INUNDACIONES Y FLUJOS TERROSOS

Constituye una amenaza por que representa peligro potencial para los cultivos y los pastos y para la población residente. Las inundaciones ocurren cuando los aguaceros intensos o de larga duración sobrepasan la capacidad de retención de humedad del suelo y los cauces. Las inundaciones se presentan en depresiones inundables, en la planicie aluvial, específicamente en las vegas de los ríos y en las terrazas bajas, cuando la cubierta vegetal original que regula el régimen hídrico ha desaparecido o se ha reducido drásticamente.

Las inundaciones constituyen una amenaza cuando las áreas mencionadas se destinan para propósitos diferentes a los de protección, ocasionando pérdidas económicas o humanas.

Además de las inundaciones, también es común que se presenten en dichas áreas amenazas por flujos terrosos⁵ que son comunes en laderas de los cerros de áreas húmedas y corrientes rápidas.

En el municipio de Gámeza las amenazas o inundaciones y/o flujos terrosos se presentan en los valles aluviales de los ríos Saza, Cravo Sur y quebrada Canelas y Coyatá, los valles fluvio-glaciares del río Saza y las corrientes de la cuenca de las quebradas Llano Grande y Mochancuta.

Los flujos terrosos ocurren por causa de los intensos aguaceros, los cuales ocasionan las crecientes de las quebradas, que al encontrar un material poco consolidado arrastran suelo, roca y barro; como ocurre continuamente con la quebrada Coyatá.

El área expuesta a esta amenaza ocupa una extensión aproximada de 120 Ha, que corresponden al 10,34% del área municipal.

CARCAVAMIENTO GENERALIZADO

Es la manifestación de escurrimiento hídrico superficial más grave y de mayores consecuencias en la degradación de suelos. Se manifiesta por la presencia de enormes incisiones o zanjones por donde circula el agua libremente entallando la vertiente y arrastrando las tierras. El fenómeno obedece a la interrelación de múltiples factores entre

⁵ Los flujos terrosos son movimientos rápidos de materiales terrosos, arcillosos o limosos transportados por las corrientes y depositados en las laderas bajas de los cerros o en las terrazas de poca pendiente.



PLAN DE DESARROLLO "UNA ESPERANZA SOCIAL DE MANOS ABIERTAS PARA TODOS 2012-2015"

los que merecen especial atención el clima semiárido, donde el suelo pierde su cohesión en el curso de las largas sequías y durante la temporada lluviosa, de régimen torrencial, se lava y desprende; la pobre cubierta vegetal que los protege, que dificulta la retención de humedad y, la acción del hombre que durante años explotó la tierra, transformó las formaciones arbustivas en tierras agropecuarias y recargó el suelo con un número de animales por hectárea superior a la capacidad de carga del suelo y estableció actividades extractivas degradantes del ambiente como explotaciones antiguas de carbón por efecto de subsidencia, la presencia de la alta actividad tectónica por el efecto de la presencia de las fallas geológicas que produjeron el fracturamiento de las rocas afectadas.

El resultado de tales acciones se manifiesta con el cárcavamiento medio en los cerros y costado derecho del río Saza aguas abajo del sector de Puente Reyes de la vereda de San Antonio, en algunas áreas de los deslizamientos de Coyatá y Motua y el Infierno en las veredas de Guantó, Motua y San Antonio respectivamente; en algunas zonas aisladas de explotaciones mineras de carbón abandonadas principalmente en la vereda de Guantó sector Alto. El fenómeno avanza cada día más, no solo por los factores bióticos y abióticos, sino porque las acciones humanas sobre el medio aún siguen vigentes.

El área donde domina este grado y tipo de amenaza ocupa una extensión de 350 Ha, que corresponden al 3,12% del área municipal.

DEGRADACIÓN DEL SUELO POR REMOCIÓN EN MASA

La remoción en masa es un proceso de degradación en los suelos que involucra desplazamientos de las capas superficiales y subsuperficiales del suelo bajo la acción combinada de la gravedad y la saturación del agua. Dichos fenómenos cuyas manifestaciones son comunes en las áreas altas y húmedas conformadas por suelos arcillosos o francos arcillosos, se ven favorecidos por el desmonte paulatino de los bosques, la actividad ganadera y minera.

DESPRENDIMIENTOS Y DESPLOMES

Corresponde a un tipo de amenaza por remoción en masa con movimientos extremadamente rápidos de la superficie del suelo y del subsuelo. Lo que en esencia ocurre es el desprendimiento de bloques y la caída por la pendiente. Esta amenaza afecta las áreas húmedas de alta pendiente cuando la vertiente se desestabiliza por movimientos naturales como los sismos o por el desmonte de la cobertura arbórea original. Este tipo de amenaza se presenta el sector Norte del cerro de La Capilla en la vereda de Satoba; sobre la vía que conduce de Puente Reyes a Gámeza, se puede



PLAN DE DESARROLLO "UNA ESPERANZA SOCIAL DE MANOS ABIERTAS PARA TODOS 2012-2015"

apreciar la caída de bloques, conformados principalmente por areniscas, sobre la carretera, en la vereda de San Antonio.

FLUJOS DE SUELO

Las pendientes, la saturación de agua del suelo, la gran cantidad de lluvias y el desmonte de la cobertura original principalmente por la implantación de cultivos permite ubicar este tipo de amenaza, también este tipo de movimientos se ha dado sobre el material suelto de los deslizamientos de Coyatá, Motua, Morro Rico, El Infierno. Lo que en esencia ocurre cuando dichos factores y agentes actúan o están presentes, es el hundimiento del suelo y en ocasiones su desplazamiento como una masa plástica o líquida dependiendo del grado de saturación del agua⁶. Cuando el fenómeno es lento solo es observable por el arqueado de los árboles y arbustos⁷. La topografía ondulada otras veces inclinada, adquiere un aspecto característico irregular, conformada por áreas altas intercaladas con bajos donde continuamente se acumula agua que al filtrarse facilita los fenómenos de remoción.

Este fenómeno se aprecia con gran claridad en el norte del río Saza aguas abajo, en las veredas San Antonio al frente de Peña de Las Águilas, Sector bajo de Guantó, La Villa, Sector centro de Satoba; sector el infierno de la vereda de San Antonio.

El área donde domina este grado y tipo de amenaza ocupa una extensión de 615 Ha, que corresponden al 5.49% del área municipal.

SUBSIDENCIA

Teniendo en cuenta que el municipio se destaca por presentar un buen porcentaje en la explotación de carbón, se debe tener especial cuidado pues estas explotaciones generan subsidencia, especialmete aquellas cuya profundizada bajo tierra es pequeña.

ZONIFICACIÓN DE AMENAZA GEOLÓGICA

AMENAZA ALTA

Se clasifican las zonas de amenaza alta aquellas que presentan deslizamientos activos, caídas de rocas, avenidas torrenciales, fenómenos de remoción generados por construcciones civiles.

⁶ Esto es lo que comúnmente se conoce como soliflucción.

⁷ Este fenómeno se conoce como Reptación.



PLAN DE DESARROLLO
"UNA ESPERANZA SOCIAL DE MANOS ABIERTAS PARA TODOS 2012-2015"

AMENAZA MEDIA

Estas zonas presentan fenómenos de remoción (Deslizamientos) inactivos y zonas aledañas a los deslizamientos activos, se tuvo en cuenta las amenazas que se generan por las actividades mineras.

AMENAZA BAJA

Zonas que presentan erosión de tipo laminar, surcos susceptibles a incrementarse, además zonas que no presentan amenaza, lo que no las exonera de que ocurran.

OTRAS AMENAZAS

Además de las anteriores amenazas hay otras cuyo análisis es de interés particular para el municipio tales son: La contaminación hídrica producto por el desecho de aguas producto de las labores mineras del carbón.

CONTAMINACIÓN HÍDRICA PRODUCTO DE AGUAS MINERAS

Motivada esta por el producto de desecho de las aguas mineras resultado de algunas explotaciones de carbón, las cuales por sus características generales químicas en su composición dichas aguas son ácidas, con altos contenidos de hierro y sólidos en suspensión, a veces alcalinas, debido a estos rangos las aguas al ser vertidas sin ningún tratamiento, sobre la superficie de los terrenos queman los pastos o arbustos, la microfauna existente en los suelos por donde pasan o en su defecto al ser vertidas sobre las fuentes de aguas zanjones o quebradas acaban con la acuifera de la zona.

Es el caso de algunas explotaciones mineras de carbón que se adelantan actualmente en la vereda de Guantó y algunas de estas aguas son vertidas directamente a la quebrada la Carbonera.

AMENAZAS ANTROPICAS

Se conoce como amenaza antrópica a los efectos que producen cualquier labor o evento que realiza el ser humano, como lo son obras civiles, construcción de edificaciones etc.

El hecho de que existan grupos al margen de la ley, genera conflictos y en algunos casos con consecuencias funestas, en nuestro país es muy frecuente, pues como se sabe las tomas guerrilleras a los centros urbanos específicamente a las estaciones de policía y Bancos Agrarios. El municipio de Gámeza no está exento de esta inconveniente, pues ya a sufrido tomas guerrilleras en el casco urbano. Viéndose afectada la alcaldía



PLAN DE DESARROLLO
"UNA ESPERANZA SOCIAL DE MANOS ABIERTAS PARA TODOS 2012-2015"

principalmente. Por esta razón esta es una amenaza antrópica en la cual se ven vulneradas las viviendas, edificaciones y las vidas humanas, reduciendo la calidad de vida de la población.



9. Dimensión Ambiente Construido

VIAS DE COMUNICACIÓN

El municipio se comunica por las siguientes vías intermunicipales:

- Gámeza--- Sogamoso: 18 km por via pavimentada
- Gámeza--- Corrales: 9 km por carretera pavimentada.
- Gámeza--- Mongua: 7 Km por carretera destapada.
- Gámeza--- Tasco: 12 Km por carretera destapada.

Para la comunicación entre veredas existen caminos de herradura y algunos tramos carretables.

TABLA ESTADO DE LAS VIAS Y CONDICIONES DE TRANSPORTE

VEREDAS O BARRIOS	ESTADO DE LAS VIAS			DISTANCIA EN HORAS A LA CABECERA MUNICIPAL			TIPO DE TRANSPORTE AUTOMOTOR			FRECUENCIA
	B	R	M	VEHICULO AUTOMOTOR	A CABALLO	A PIE	PARTICULAR	EMPRESARIAL	COMUNITARIO	
DAITA		x		60 MIN	120 MIN	180 MIN	X	X	X	2 AL DIA
SAZA		X		40 MIN	60 MIN	120 MIN	X	X	X	2 AL DIA
LA CAPILLA		X		20 MIN	35 MIN	60 MIN	X		X	2 AL DIA
NIMICIA		X		30 MIN	45 MIN	80 MIN	X		X	2 AL DIA
SATOBA		X		20 MIN	30 MIN	1 HORA	X		X	1 AL DIA
VILLA GIRON		X		10 MIN	15 MIN	45 MIN	X			AL DIA
SAN ANTONIO GUANTO		X		40 MIN	70 MIN	120 MIN	X	X	X	2 AL DIA
MOTUA		X		25 MIN	35 MIN	55 MIN	X			AL DIA
POTOSI		X		30 MIN	40 MIN	60 MIN	X			AL DIA
VILLA COSCUCUA		X		25 MIN	30 MIN	40 MIN	X			AL DIA
		X		10 MINUTOS	15 MIN	30 MIN	X			AL DIA

B: BUENO R: REGULAR M: MALO

FUENTE: SECRETARIA DE PLANEACION



PLAN DE DESARROLLO
"UNA ESPERANZA SOCIAL DE MANOS ABIERTAS PARA TODOS 2012-2015"

CUADRO CARACTERÍSTICAS DE LAS VIVIENDAS

CARACTERÍSTICA	URBANO		RURAL	
	\$	%	N°	%
NUMERO DE VIVIENDAS	288	22.5	992	77.5
SERVICIO DE ACUEDUCTO	287	27	788	73
SERVICIO DE ALCANTARILLADO	278	100	0	0
SEVICIO DE ENERGIA ELECTRICA	284	26	806	74
SERVIVIO DE TELEFONO	101	95	5	5
CON TODOS LOS SERVICIOS PUBLICOS	101	100	0	0

FUENTE: SECRETARIA DE PLANEACION MUNICIPAL

TABLA ESTABLECIMIENTOS ESPECIALES

SUJETOS	EXISTENTES (Nº)			ESTADO SANITARIO (Nº)			
	URBANA	RURAL	TOTAL	FAVORA BLE	FAVORABLE CONDICIONADO	DESFAVO RABLE	NO EVALUADOS
Expendios de leche y sus derivados			0				
Expendios de carne y sus derivados	3		3	X			
Expendios de aves			0				
Expendios de pescado			0				
Mataderos de Bovinos, Porcinos y Ovinos	1		1			X	
Mataderos de aves			0				
Fabricas de alimentos y restaurantes	5		5				X
Cafeterías, Heladerías y Cigarrerías	3		3	X			



PLAN DE DESARROLLO
"UNA ESPERANZA SOCIAL DE MANOS ABIERTAS PARA TODOS 2012-2015"

Plazas de mercado	1		1		X		
Supermercados	4		4	X			
Tiendas, graneros y depósitos de alimentos	16	12	28	X			
Bares, cantinas, griles y fuentes de soda	10	7	17	X			
Vehículos de transporte de alimentos	1	4	5	X			
Trapiches paneleros			0				
Granjas avícolas y porcícolas		8	8		X		
Industria Manufacturera	1	0	1				X
Industria Extractiva		31	31	X			
Piscinas			0				
Talleres, estación de servicio y lavanderías	1		1				X
Hoteles, Hospedaje y Moteles	2		2				X
Teatros, Coliseos, Gimnasios y Estadios	1		1				X
Almacenes, Bancos y Oficinas	2		2				X
Terminales de transporte			0				
Instituciones de Salud (ESEs, Clínicas)	1		1				X
Cárcel, cuartel e inspecciones	1		1				X
Cementerios	1		1				X
Funerarias y salas de velación			0				
Droguerías y depósitos de medicamentos	3		3				X
Peluquerías y salas de belleza	4		4	X			
Expendios de plaguicidas			0				
Acueductos urbanos	1		1		X		
Acueductos rurales		9	9		X		



PLAN DE DESARROLLO
"UNA ESPERANZA SOCIAL DE MANOS ABIERTAS PARA TODOS 2012-2015"

Alcantarillados urbanos	1		1		X		
Alcantarillados rurales			0				
Sistemas de disposición de residuos sólidos			0				
Establecimientos educativos	2	11	13	X			
Hogares comunitarios	6	11	17		X		
Viviendas	380	951	1331				X
Caninos y felinos	281	980	1261				
Total							

FUENTE: UNIDAD DE SERVICIOS PUBLICOS GAMEZA

EQUIPAMIENTO MUNICIPAL

EQUIPAMIENTO URBANO

El equipamiento se define como todo espacio o construcción de uso público o privado requerido para sostener las distintas actividades multisectoriales urbanas, diferentes a las residenciales. Junto con la infraestructura de servicios públicos y transporte los equipamientos son elementos esenciales para determinar la capacidad funcional de las ciudades y su jerarquía en el contexto territorial. El equipamiento del municipio de Gámeza esta constituido así:

EQUIPAMIENTO PÚBLICO

- Puesto de Salud
- Colegio Nacionalizado San Laureano
- Escuela de primaria Francisco José de Córdas
- Escuela Santander



PLAN DE DESARROLLO "UNA ESPERANZA SOCIAL DE MANOS ABIERTAS PARA TODOS 2012-2015"

- Parque central
- Parque infantil
- Casa de la cultura de la carrera 4ª
- Casa de la cultura de la carrera 5ª
- Iglesia
- Casa cural
- Alcaldía municipal
- Cementerio
- Matadero
- Plaza de mercado en la cual también se encuentra una cancha de microfútbol

ESPACIO PÚBLICO

Entiéndase por espacio público al conjunto de inmuebles públicos y elementos arquitectónicos y naturales de los inmuebles privados, destinados por su naturaleza, por su uso o afectación, a la satisfacción de necesidades urbanas colectivas que trascienden, por tanto, los límites de los intereses individuales de los habitantes. Se establece como espacio público en la zona urbana.

El destino de los bienes de uso público en el espacio público áreas urbanas y rurales no podrá ser variado sino por el Concejo, a iniciativa del alcalde y la comunidad, siempre y cuando sean canjeados por otros de iguales características.

Los parques y las zonas verdes que tengan el carácter de bienes de uso público, así como las vías públicas, no podrán ser encerrados en forma tal que priven al ciudadano de su uso, goce, disfrute visual y libre de tránsito.

El municipio de Gámeza podrá crear, de acuerdo con su organización legal, entidades que serán responsables de administrar, desarrollar, mantener y apoyar financieramente el espacio público, el patrimonio inmobiliario y las áreas de cesión obligatoria para vías, zonas verdes y servicios comunales.



PLAN DE DESARROLLO "UNA ESPERANZA SOCIAL DE MANOS ABIERTAS PARA TODOS 2012-2015"

Así mismo, podrán contratar con entidades privadas la administración, mantenimiento y aprovechamiento económico de los bienes anteriores.

Cuando las áreas de cesión para zonas verdes y servicios comunales sean inferiores a las mínimas exigidas por las normas urbanísticas, o cuando su ubicación sea inconveniente para la ciudad, se podrá compensar la obligación de cesión, en dinero, de acuerdo a su valor comercial o en otros inmuebles equivalentes, en los términos que reglamente el Concejo Municipal.

Si la compensación es en dinero, se deberá asignar un valor a los mismos fines en lugares apropiados según lo determine el Esquema de Ordenamiento. Si la compensación se satisface mediante otro inmueble también deberá estar ubicado en un lugar apropiado según lo determine el mismo Esquema.

Los espacios integrantes del espacio público según la definición anterior (aislamientos laterales, parámetros, retrocesos de las edificaciones, etc.) no podrán ser compensados con dinero ni canjeados por otros inmuebles.

EQUIPAMIENTO RURAL

El equipamiento rural consta de:

- Escuela de la Vereda Motua
- Escuela del sector La Capilla vereda de Satoba
- Escuela del sector Nimicia de la Vereda de Satoba
- Escuela de la Vereda San Antonio
- Escuela del sector Potosí vereda San Antonio
- Escuela de la Vereda Guantó
- Escuela de la Vereda Satoba
- Escuela de la Vereda Saza
- Escuela del sector El Chital Vereda de Saza
- Escuela del sector Daita Vereda de Saza



PLAN DE DESARROLLO
"UNA ESPERANZA SOCIAL DE MANOS ABIERTAS PARA TODOS 2012-2015"

- Escuela del sector Montones vereda de Motua
- Escuela de la vereda Villa Girón
- Puesto de Salud sector la Capilla Vereda de Satoba
- Puesto de Salud vereda de Saza
- Capilla de la Vereda Saza



10. Dimensión Socio-Cultural

REGIONES CULTURALES

Estos espacios determinados por el grado de influencia cultural, económica, política y social que en un polo de desarrollo ejerce sobre la región; esta atracción es eminentemente humana. La población en general, según las condiciones socioculturales de un centro urbano, se ve atraída hacia los polos evidenciando de esta manera las relaciones existentes conformando una red de centros.

El municipio de Gámeza encuentra su polo de atracción en la región de Sogamoso (Ciudad Regional) su mayor influencia, además recibe influencia de los municipios circunvecinos, Duitama, Tunja, Mongua, Corrales, Tasco y Tópaga. Gámeza tiene una relación estrecha con Sogamoso, por cuanto el municipio se beneficia sobre todo de servicios especializados como medicina y a nivel de grandes productores cuya influencia es de tipo agrícola, industrial, mercantil y de empleo.

BIENES CULTURALES



PLAN DE DESARROLLO
"UNA ESPERANZA SOCIAL DE MANOS ABIERTAS PARA TODOS 2012-2015"

BIENES INMUEBLES

Nombre: CASA HILDA MEDINA

Tipo: Bien Inmueble

Subtipo: Arquitectura Domestica

Ubicación: Ubicada dos cuerdas arriba del parque.

Características: Allí fue donde vivió la heroína Juanita Escobar quien dio posada y comida a los patriotas, que llevara por los realistas amarrada a la cola de un caballo hasta llegar a la ramada donde fue decapitada

Fotografía Casa Hilda Medina



Fuente Planeación Municipal



PLAN DE DESARROLLO
"UNA ESPERANZA SOCIAL DE MANOS ABIERTAS PARA TODOS 2012-2015"

Nombre: CASA DE ANA JOAQUINA GONZÁLEZ

Tipo: Bien Inmueble

Subtipo: Arquitectura Domestica

Ubicación: Ubicada al lado derecho de la catedral, a una cuadra.

Características: En este lugar fue donde se hospedo Simón Bolívar, tiene puerta y ventanas de madera de la época de color verde, de aproximadamente un diámetro de 50 por 50 metros, es de dos pisos.



Fotografía Planeación Municipal



PLAN DE DESARROLLO
"UNA ESPERANZA SOCIAL DE MANOS ABIERTAS PARA TODOS 2012-2015"

Nombre: CASA DE LA FAMILIA PARRA

Tipo: Bien Inmueble

Subtipo: Arquitectura Domestica.

Ubicación: Ubicada a tres cuerdas del parque. Subiendo por la parte derecha de la catedral.

Características: Allí fue donde se hospedó el general español Antonio Arredondo, esta casa es de un piso, tres puertas, no tiene ventanas, en su interior tiene pintados murales de la época. El proyecto que se tiene con esta casa es montar un hotel.



Fotografía Planeación Municipal



PLAN DE DESARROLLO
"UNA ESPERANZA SOCIAL DE MANOS ABIERTAS PARA TODOS 2012-2015"

Nombre: CASA ANTIGUA

Tipo: Bien Inmueble

Subtipo: Arquitectura Domestica

Ubicación: Esta ubicada al lado derecho de la familia Parra.

Características: Esta es una casa que cuenta con balcones actualmente esta pintada de color verde y blanco, es de dos pisos, es una de las representaciones del tipo de casas que se encuentran en el casco viejo del municipio.

Fotografía Casa Antigua



Fuente Planeación Municipal



PLAN DE DESARROLLO
"UNA ESPERANZA SOCIAL DE MANOS ABIERTAS PARA TODOS 2012-2015"

Nombre: PORTAL DE PUENTE REYES

Tipo: Bienes Inmuebles

Subtipo: Arquitectura Institucional

Ubicación: Vereda Guantò

Características: Llamado Puente Reyes en honor a Juan José Reyes. Esta ubicado en la entrada del municipio de Gámeza. Por este puente pasa el río Gámeza que más bajo se une con el río Chicamocha. A 30 metros del puente se observa el Cañón del Río Gámeza. A su alrededor encontramos gran variedad de eucaliptos, formando pequeños bosques. Desde el Puente Reyes hasta el municipio de Gámeza una distancia de 5 Km., transitable en carro por carretera pavimentada.²⁰

Fotografía Portal de Puente Reyes.



Fuente Planeación Municipal

²⁰ Mayor General, José Roberto Ibáñez Sánchez Presidente de la Academia Colombiana de Historia Militar, Cortesía Doctor Ciro Alberto Montañés.



PLAN DE DESARROLLO
"UNA ESPERANZA SOCIAL DE MANOS ABIERTAS PARA TODOS 2012-2015"

Nombre: PUENTE TRES PALOS

Tipo: Bien Inmueble

Subtipo: Arquitectura Institucional.

Ubicación: Se encuentra ubicado a 15 minutos del puente de los molinos.

Características: Por este puente pasan a diario bolquetas de Tópaga cargadas de carbón que vienen de la peña de las águilas de este municipio.



Fuente Planeación Municipal



PLAN DE DESARROLLO
"UNA ESPERANZA SOCIAL DE MANOS ABIERTAS PARA TODOS 2012-2015"


Nombre: PUEENTE PALO SOLO

Tipo: Bien Inmueble

Subtipo: Arquitectura Institucional.

Ubicación: Se encuentra ubicado a 25 minutos del Puente los Molinos.

Características: Este puente fue construido por los mineros que trabajan en las minas de Tópaga. Se caracteriza por su rustica y sencilla construcción. Solo tiene capacidad para atravesarlo una persona en lo ancho. Cuando el minero lo atraviesa lo hace rápidamente por la sencillez de su construcción.



Fotografía Planeación Municipal



PLAN DE DESARROLLO
"UNA ESPERANZA SOCIAL DE MANOS ABIERTAS PARA TODOS 2012-2015"

<i>Nombre:</i>	PUENTE LA DURAZNERA
<i>Tipo:</i>	Bien Inmueble
<i>Subtipo:</i>	Arquitectura Institucional.
<i>Ubicación:</i>	Se encuentra ubicado en la vereda Satoba, a 20 minutos del casco urbano en carro.
<i>Características:</i>	Puente que separa a Gámeza de Mongua. Por este pasa el río Gámeza.

Fotografía Puente La Duraznera



Fuente Planeación Municipal



PLAN DE DESARROLLO
"UNA ESPERANZA SOCIAL DE MANOS ABIERTAS PARA TODOS 2012-2015"

Nombre: ANTIGUA SEDE DE LA CASA CURAL

Tipo: Bien Inmueble

Subtipo: Arquitectura Institucional

Ubicación: Ubicada al lado izquierdo de la Iglesia.

Características: Actualmente esta pintada con un llamativo color, se caracteriza por su entrada principal en arcos. Esta habitada por otro tipo de negocios.

Fotografía Antigua Sede de la Casa Cural



Planeación Municipal



PLAN DE DESARROLLO
"UNA ESPERANZA SOCIAL DE MANOS ABIERTAS PARA TODOS 2012-2015"

Nombre: CASA DE LOS PICAPIEDRA

Tipo: Bien Inmueble

Subtipo: Arquitectura Institucional

Ubicación: Esta ubicado dentro del colegio Nacionalizado de Gámez.

Características: Allí funcionan los salones de los niños de preescolar, es llamativa por su arquitectura

Fotografía Casa de los Picapiedra



Fuente Sonia Isabel Pérez Ayala



PLAN DE DESARROLLO "UNA ESPERANZA SOCIAL DE MANOS ABIERTAS PARA TODOS 2012-2015"

Nombre: CENTRO CULTURAL Y POLIDEPORTIVO CACIQUE GÁMEZA

Tipo: Bien Inmueble

Subtipo: Arquitectura Institucional

Ubicación: Al frente del cementerio.

Características: Allí hay cancha de baloncesto, juegos infantiles, caballos, resbaladeros, rueda volante. Se caracteriza por su mural el cual representa a Quimuenchatocha el quinto cacique de Tunja, su sobrino Aquiminzaque ultimo cacique se representa la cultura chibcha o Muisca los cuales una sociedad matriarcal eran varias familias (clan) y varios clanes era una tribu y varias tribus formaban una confederación.

El tipo de vivienda era en madera, bareque, bejuco y paja. Sus templos el principal era el templo del Sol en Sogamoso, en cuanto a la industria eran tejidos y cerámica, desde ese tiempo existe la minería como era la extracción de sal en Zipaquirá y Nemocon esmeraldas en Muzo y Somondoco, el carbón el Gámeza, Tópaga y Sogamoso. El tipo de comercio era el trueque o intercambio.

Fotografía 123 Centro Cultural Y Polideportivo Cacique Gámeza



Fuente Planeación Municipal



PLAN DE DESARROLLO
"UNA ESPERANZA SOCIAL DE MANOS ABIERTAS PARA TODOS 2012-2015"

Nombre: IGLESIA PARROQUIAL

Tipo: Bien Inmueble.

Subtipo: Arquitectura religiosa.

Características: Esta iglesia es una de las más grandes de la provincia, se destaca por su arquitectura y conservación de imágenes.

Cuenta con tres naves y una cúpula.

Fotografía Iglesia Parroquial



Fuente Planeación Municipal



PLAN DE DESARROLLO
"UNA ESPERANZA SOCIAL DE MANOS ABIERTAS PARA TODOS 2012-2015"

Nombre: VIRGEN DE LAS NIEVES

Tipo: Bien Inmueble

Subtipo: Arquitectura religiosa

Ubicación: A la entrada del municipio.

Características: Se encuentra sobre un altar de piedra, el cual tiene un escudo de la virgen de las nieves.

Se encuentra con sus brazos extendidos hacia el cielo, en sus pies se encuentra dos Ángeles, alrededor del altar hay planta ornamentales, es símbolo de bienvenida al casco urbano.

Fotografía Virgen de la Nieves



Fuente Sonia Isabel Pérez Ayala



PLAN DE DESARROLLO
"UNA ESPERANZA SOCIAL DE MANOS ABIERTAS PARA TODOS 2012-2015"

Nombre: LA VIRGEN DEL CARMEN

Tipo: Bien Inmueble

Subtipo: Arquitectura religiosa

Ubicación: Ubicada a 5 minutos del casco urbano en carro, en el sitio guataza. Al lado derecho de la vía principal.

Características: Allí se celebra la fiesta de la Virgen del Carmen el 16 de Julio. Fue construida e inaugurada por los priostos. Su construcción en el año 1957.

Estas fiestas son en honor a la virgen de los transportadores. Al otro lado de la vía a 100 metros, se hacen corralejas utilizando solo las volquetas las cuales se colocan circularmente y el público puede disfrutar desde los platones de ellas.

Fotografía La Virgen del Carmen



Fuente Planeación Municipal



PLAN DE DESARROLLO
"UNA ESPERANZA SOCIAL DE MANOS ABIERTAS PARA TODOS 2012-2015"

Nombre: CEMENTERIO

Tipo: Bien Inmueble

Subtipo: Arquitectura Funeraria.

Ubicación: Al occidente de la catedral.

Características: El cementerio cuenta con monumentos en la parte noreste son monumentos de los años de 1921. Se encuentran los restos de la familia Reyes Escobar los primeros terratenientes de este municipio, se encuentran los restos de Francisco Reyes, Elsa E. de Reyes, Manuel Reyes, Ignacia Reyes.



Fuente Planeación Municipal



PLAN DE DESARROLLO "UNA ESPERANZA SOCIAL DE MANOS ABIERTAS PARA TODOS 2012-2015"

Nombre: PARQUE PRINCIPAL

Tipo: Bien Inmueble

Subtipo: Sector histórico.

Ubicación: Parte izquierda de la Iglesia del Municipio.

Características: El parque principal fue remodelado en el año 2003.

Cuenta con plantas ornamentales y sus prados están cercados, también tiene sillas para el descanso de los visitantes. Cuenta con un monumento a los mineros y según su leyenda a sus dioses. Los símbolos pintados en el piso y los que se encuentran en las rejas del parque fueron tomados de los jeroglíficos de Satoba y Piedra Pintada, significan fiesta, no se ha podido saber a ciencia cierta su significado; hay seis figuras frente al monumento.

Fotografía Parque Principal



Fuente Sonia Isabel Pérez Ayala



PLAN DE DESARROLLO
"UNA ESPERANZA SOCIAL DE MANOS ABIERTAS PARA TODOS 2012-2015"

Nombre: PIEDRA DE BOLÍVAR

Tipo: Bienes Inmuebles

Subtipo: Sitios Históricos

Ubicación: Vereda Guantò

Características: Se encuentra a 3 Km. del centro de Gámeza. Se puede acceder a este lugar a pie por un camino, en aproximadamente 25 minutos.

En la piedra aparece plasmada una herradura del caballo de Simón Bolívar; la piedra se encuentra cerca de la laguna del Junco donde fue la batalla del 11 de Julio de 1819. Desde esta piedra Simón Bolívar dirigió las tropas y nombró a Juan José Reyes como Reyes Patria. Hay gran variedad de plantas y cerca de este lugar hay casas aún habitables.

Fotografía Piedra de Bolívar



Fuente Planeación Municipal



PLAN DE DESARROLLO "UNA ESPERANZA SOCIAL DE MANOS ABIERTAS PARA TODOS 2012-2015"

Nombre: BUSTO Y PLACA DE JUAN JOSÉ REYES PATRIA

Tipo: Bien Inmueble

Subtipo: Sitio histórico

Ubicación: A la entrada del municipio.

Características: El busto del general Juan José Reyes el cual nació en 1785 en Santa Rosa de Viterbo, desde muy joven se entregó a la lucha de la libertad. Bolívar emocionado ante uno de sus actos heroicos, sobre el puente del río Gámeza lo llamo para felicitarlo y estimularlo, al preguntarle cual era su nombre, este respondió "Soy Juan Reyes" "Usted, señor contesto Bolívar, debe honrar no a los reyes sino a la patria con su apellido, en el ejercito será llamado el capitán patria". Así paso la historia como general y prócer de la independencia: General Juan José Reyes Patria muere en 1872 en el pueblo de corrales a los 87 años de edad. En la placa esta representada la batalla del 11 de Julio de 1819, desde la madrugada los dos ejércitos, el patriota desde Tasco y Gámeza y el realista desde Sogamoso y los molinos de Tópaga, se buscaron para entrar en combate. El libertador lo hizo por el camino hacia el puente sobre el río Gámeza con el batallón cazadores y los jinetes disponibles del Guías como vanguardia y el resto del ejército escalonado a prudente distancia.

Cabe aclarar que los batallones de retaguardia se reorganizaron cada uno con una sola compañía, debido a los numerosos enfermos que había en el hospital de campaña y casas de la zona.



Busto y Placa de Juan José Reyes Patria

Fuente Planeación Municipal

Versión preliminar

Página 57 de 365



PLAN DE DESARROLLO "UNA ESPERANZA SOCIAL DE MANOS ABIERTAS PARA TODOS 2012-2015"

Nombre: MONUMENTO PARQUE CENTRAL

Tipo: Bien Inmueble

Subtipo: Sector histórico

Ubicación: En el parque principal.

Características: Al lado izquierdo del parque esta el monumento de Gámeza capital cordial por excelencia, fundada el 4 de Noviembre de 1585 por los padres Agustinos, territorio Chibcha liderado por los poderosos caciques Siatoba y Gamza.

En el centro del monumento esta representado por un minero que las entrañas trabaja esperanzas en su corazón, su piel untada del diamante negro esconde a un hombre de fe y tesón, tejiendo patria como carbonero, su vida la pasa en un socavón, a pica y pala marca sendero, por la paz, su familia y nuestra nación.

En la parte derecha el cacique Gamza según vocablo Chibcha significa siervo de Dios o del diablo, poderoso cacique, quien gobernaba este pueblo indígena a comienzos del siglo XVI, era de carácter recio y decidido, era dependiente del sumo sacerdote de Iraca y eje tributario del saque de Hunza. Según la tradición de los indígenas de Sogamoso Gamza fue la primera población que le dio hospitalidad a Bochica.

En la parte izquierda esta Siatoba hija primogénita del poderoso cacique Gamza, en 1540 Aquiminzaque, el sucesor de Quimivenchatocha, zaque de Tunja celebra sus bodas con la hermosa siatoba.

El nuevo soberano y sus esposa fueron a Tunja acompañados por millares de indígenas de las tribus de la provincia sagrada de iraca, allí llegaron a ofrecer sus respetos y reiterar su obediencia al joven gobernante.

Hernán Pérez de Quesada quien mandaban en la ciudad, se alarmo temiendo una sublevación ordeno la muerte de los jefes: Aquiminzaque, su esposa, los caciques de Turmeque, Toca, Samaca, Boyacá, Suta y Motavita. En la plaza de Tunja fueron cobardemente degollados.



PLAN DE DESARROLLO
"UNA ESPERANZA SOCIAL DE MANOS ABIERTAS PARA TODOS 2012-2015"

El Busto del General Juan José Reyes Patria también se encuentra dentro de este monumento.

Fotografía 131 Monumento Parque Central



Fuente Planeación Municipal



PLAN DE DESARROLLO
"UNA ESPERANZA SOCIAL DE MANOS ABIERTAS PARA TODOS 2012-2015"

Nombre: PIEDRA PINTADA
Tipo: Bienes Inmuebles
Subtipo: Sitios Arqueológicos
Ubicación: Vereda Guantò

Características: Se encuentra a 3 minutos en carro de Puente Reyes por la vía que va para el municipio de Gámeza, al costado izquierdo de la carretera. La piedra tiene forma de sapo si la observamos de perfil. En la parte inferior de la piedra se observan unas rayas pintadas de negro identificadas como las costillas del diablo. Alrededor de la piedra se puede observar vegetación como el cardon, motua, helecho, pencos largos, tunas, garrocho, etc.; es un lugar muy pedregoso.



Fotografía Piedra Pintada

Fuente Planeación Municipal



PLAN DE DESARROLLO
"UNA ESPERANZA SOCIAL DE MANOS ABIERTAS PARA TODOS 2012-2015"

Nombre: JEROGLÍFICOS
Tipo: Bienes Inmuebles
Subtipo: Sitios Arqueológicos
Ubicación: Vereda Guantò

Características: Se encuentra a dos minutos en carro de Puente Reyes por la vía que va para el municipio de Gámeza al lado izquierdo de la carretera principal. Es una piedra grande y plana que tiene forma de pirámide; en la parte donde encontramos los jeroglíficos la piedra tiene una grieta en la mitad que la abarca de arriba hasta abajo. A su lado derecho tiene una laja sobrepuesta. Al lado izquierdo de la piedra encontramos una mata de Pino que le da sombra a la misma.

Fotografía Jeroglíficos



Fuente Planeación Municipal



PLAN DE DESARROLLO
"UNA ESPERANZA SOCIAL DE MANOS ABIERTAS PARA TODOS 2012-2015"

Nombre: COSTILLAS DEL DIABLO

Tipo: Bienes Inmuebles

Subtipo: Sitios Arqueológicos

Ubicación: Vereda Guantò

Características: Se encuentra a dos minutos en carro de Puente Reyes por la vía que va para el municipio de Gámeza al lado derecho de la carretera principal. Ubicadas frente a los jeroglíficos. Están dibujadas las 32 costillas del diablo. Dice la historia que el diablo cargaba piedras para construir un puente, este lo tenía que terminar a la madrugada antes de que cantara el gallo pero el gallo cantó y al diablo le hacia falta una piedra, como no alcanzó a terminar el puente el diablo cayó y sus costillas quedaron plasmadas en la piedra que cargaba.



Fotografía Costilla del Diablo

Fuente Planeación Municipal



PLAN DE DESARROLLO
"UNA ESPERANZA SOCIAL DE MANOS ABIERTAS PARA TODOS 2012-2015"

ACONTECIMIENTOS PROGRAMADOS

ARTISTICOS

Nombre: ENCuentro DE MÚSICA CAMPESINA

Tipo: Artístico.

Subtipo: Música.

Descripción: Fecha: En el último trimestre del año.

Donde participan diferentes municipios de la región.



Fotografía Encuentro De Música Campesina

Fuente Planeación Municipal



PLAN DE DESARROLLO
"UNA ESPERANZA SOCIAL DE MANOS ABIERTAS PARA TODOS 2012-2015"

FIESTAS

Nombre: FIESTA DE LA VIRGEN DEL CARMEN

Tipo: Fiestas

Subtipo: Religiosas

Descripción: Fecha: 16 de Julio

En el marco de esta fiesta se realizan corralejas donde el público puede acceder gratis ya que el palco es hecho con volquetas y camiones.

También sobresalen las solemnes misas y procesiones en honor a la virgen de los transportadores.

Fotografía Fiesta De La Virgen Del Carmen



Fuente Planeación Municipal



PLAN DE DESARROLLO
"UNA ESPERANZA SOCIAL DE MANOS ABIERTAS PARA TODOS 2012-2015"

Nombre: FIESTA DE SAN LAUREANO Y LA SEÑORA DE LAS NIEVES

Tipo: Fiestas

Subtipo: Religiosas

Descripción: Fecha: en el mes de Enero.

Estas fiestas son el honor a los patronos del pueblo

.

Nombre: FIESTA DE GUATAZA

Tipo: Fiestas

Subtipo: Religiosas

Descripción: Fecha: agosto

Esta fiesta es organizada por los transportadores

Nombre: FIESTA DE SOLTEROS

Tipo: Fiestas

Subtipo: Concursos varios

Descripción: Fecha: Diciembre.

En honor a San Luís de Gonzaga.



PLAN DE DESARROLLO
"UNA ESPERANZA SOCIAL DE MANOS ABIERTAS PARA TODOS 2012-2015"

SITUACIÓN DEL MUNICIPIO EN RELACION A LOS SERVICIOS PÚBLICOS

Como se puede observar en la siguiente tabla se encontrara el servicio público correspondiente a cada sector con su respectivo prestador, además de eso, tres de los servicios públicos mencionados los cuales son: alcantarillado, aseo y acueducto, que están actualmente en el RUPS (registro único de prestadores de servicios públicos).

TABLA PRESTADORES DEL SERVICIO EN GAMEZA.

PRESTADORES DEL SERVICIO EN GAMEZA.	
SERVICIO	EMPRESA
ACUEDUCTO	UNIDAD DE SERVICIOS PÚBLICOS DOMICILIARIOS DE GAMEZA JUNTA ADMINISTRADORA DEL ACUEDUCTO RURAL DE LA UNIÓN DE LA VEREDA LA CAPILLA. SEAN S.A. E.S.P ASOCIACIÓN DE SUSCRIPTORES DEL ACUEDUCTO DE LAS VEREDAS: SAN ANTONIO, GUANTO, VILLA COSCUCUA, MOTUA, SATOBA, NIMICIA, POTOSI, CHITAL, SAZA, DAITA
ENERGÍA	LA EMPRESA DE ENERGÍA DE BOYACÁ S.A. E.S.P.
TELECOMUNICACIONES	TELECOM, COMPARTEL
GAS NATURAL	NINGUNA
ALCANTARILLADO	UNIDAD DE SERVICIOS PUBLICOS DOMICILIARIOS DE GAMEZA
ASEO	UNIDAD DE SERVICIOS PUBLICOS DOMICILIARIOS DE GAMEZA

Fuente: Secretaria de Planeación Municipal

En el municipio existen 16 prestadores de servicios públicos domiciliarios, de los cuales: 13 prestan el servicio de acueducto en las veredas, uno presta el servicio de energía eléctrica, 2 realizan el servicio de telefonía, por último la unidad de servicios públicos prestan el servicio de alcantarillado y aseo en toda la cabecera municipal.

Una vivienda en el municipio de Gámeza, el servicio que mas prepondera es el de energía eléctrica con un 40 %, seguido del servicio de acueducto con un 35 %, alcantarillado con un 13% y por último se encuentra el servicio de telefonía fija que es del 12%, la baja cobertura de este último se puede explicar por medio del aumento de la telefonía celular.



PLAN DE DESARROLLO "UNA ESPERANZA SOCIAL DE MANOS ABIERTAS PARA TODOS 2012-2015"

AGUA POTABLE Y ALCANTARILLADO ACUEDUCTO

Según la ley 142 de 1994 se define el servicio público de acueducto o agua potable como: "la distribución municipal de agua apta para el consumo humano, todo este proceso incluye: su conexión, medición, almacenamiento y transportación".

En el municipio de Gámeza (Boyacá) el servicio de acueducto se encuentra a cargo de la unidad de servicios públicos domiciliarios que cuenta con los requerimientos necesarios para cumplir con la ley 142 de 1994.

El servicio de acueducto, es prestado a la comunidad por medio de un sistema de redes, que debido a la gran altura que posee el municipio se transportan por gravedad, para hacer más fácil la conducción del líquido. Este servicio depende de una fuente hídrica importante para los habitantes del municipio, como lo es río Gámeza, esta pasa por las veredas de Satoba, Saza, entre otras, su cauce desemboca en el río Chicamocha, (habiendo desembocado por las distintas veredas del municipio).

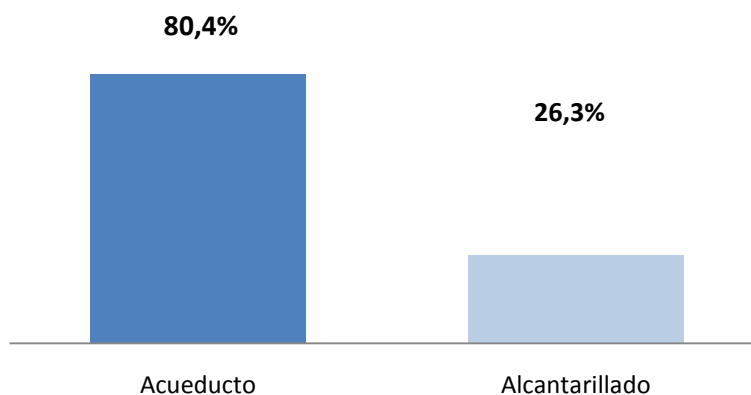
Indicador	Total
D.1 Cobertura de acueducto (2008)	80,4%
D.2 Cobertura de alcantarillado (2008)	26,3%
D.3 El municipio se encuentra en el Plan Departamental de Agua -PDA vinculados al consorcio Financiamiento de Inversiones en Agua -FIA?	NO
D.4 Se han ejecutado proyectos en el municipio en el marco del PDA vinculados al FIA?	NO
D.5 Tipo de prestador del servicio de acueducto en la zona urbana 2010	Prestación Directa
D.6 El municipio adoptó decreto de estratificación urbana?	SI
D.7 Creación y puesta en funcionamiento del Fondo de Solidaridad y Redistribución del Ingreso FSRI	SI

Fuente: MAVDT; SSPD; DDT-DNP Ficha Municipal



PLAN DE DESARROLLO
"UNA ESPERANZA SOCIAL DE MANOS ABIERTAS PARA TODOS 2012-2015"

Cobertura de acueducto y alcantarillado 2008



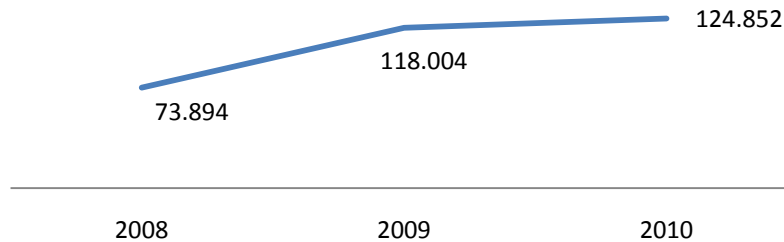
Fuente ficha municipal
DNP

Indicador (millones de pesos, excepto D.10)	2008	2009	2010
D.8 Inversión total en el sector agua potable y saneamiento básico	400	631	657
D.9 Porcentaje de inversión en agua potable y saneamiento básico sobre el total de inversión municipal	13,9%	17,6%	17,1%
D.10 Inversión total per cápita en el sector agua potable y saneamiento básico (Pesos)	73.894	118.004	124.852
D.11 Inversión en el sector con recursos del SGP agua potable y saneamiento básico	385	457	525
D.12 Inversión en el sector con recursos del SGP propósito general	-	5,0	44,00
D.13 Inversión en el sector con recursos propios	-	-	-
D.14 Inversión en el sector con recursos de regalías	16	5	-



PLAN DE DESARROLLO
"UNA ESPERANZA SOCIAL DE MANOS ABIERTAS PARA TODOS 2012-2015"

**Inversión per cápita en el sector agua potable
(Pesos)**



Fuente: Ficha municipal
DNP

SITUACIÓN EN INFRAESTRUCTURA

A continuación se establecen los problemas en las distintas veredas, en cuanto al mantenimiento de la red de acueducto.

TABLA SITUACIÓN DE LAS PLANTAS DE TRATAMIENTO EN LAS VEREDAS DE GAMEZA

VEREDA	PROBLEMA
SAZA	<ul style="list-style-type: none">• La estación de tratamiento no tiene capacidad suficiente para atender la demanda• Falta de mantenimiento en la planta• La estación sufre varios problemas de capacidad y filtrado por lo anterior no ha podido ser puesta en funcionamiento
	<ul style="list-style-type: none">• Se requiere un instructivo operativo para el correcto uso de



PLAN DE DESARROLLO
"UNA ESPERANZA SOCIAL DE MANOS ABIERTAS PARA TODOS 2012-2015"

CAPILLA	la estación de tratamiento <ul style="list-style-type: none">• Falta la instalación de un dosificador.• En general la estación esta lista para funcionar salvo por la instalación del dosificador y algunas adecuaciones físicas.
SATOBA	<ul style="list-style-type: none">• Falta de mantenimiento y adecuación de las instalaciones físicas - filtros y dosificador-
SAN ANTONIO	<ul style="list-style-type: none">• Funcionamiento parcial de la estación de filtrado (2 unidades).• No está en funcionamiento la dosificación de químico desinfectante en el tanque de 110 litros

FUENTE: OFICINA DE PLANEACION, GAMEZA

FACTORES DE RIESGO PARA MEJORAR LA CALIDAD DEL SERVICIO.

A nivel de explotación y trabajo de la tierra

- Contaminación del agua por la explotación de recursos minerales.
- Utilización de químicos para la agricultura.

A nivel de mantenimiento

- Mala adecuación de la infraestructura para el tratamiento del agua tanto en la cabecera como en las diversas veredas.
- Poco desarrollo de la infraestructura para el control de las aguas negras



PLAN DE DESARROLLO
"UNA ESPERANZA SOCIAL DE MANOS ABIERTAS PARA TODOS 2012-2015"

ALCANTARILLADO

El servicio de alcantarillado se caracteriza por la recolección municipal de residuos, principalmente líquidos, por medio de tuberías y conductos. La ley 142 de 1994 dispone otras actividades completarias como son el transporte, tratamiento y disposición final de los residuos.

La prestación de los servicios de acueducto, alcantarillado y aseo son prestados en la actualidad por la unidad de servicios públicos de Gámeza

TABLA GAMEZA COBERTURA ALCANTARILLADO POR VIVIENDAS

GAMEZA COBERTURA ALCANTARILLADO POR VIVIENDAS			
CATEGORÍAS	VIVIENDAS	%	ACUMULADO %
1: SI	318	26	26
2: NO	888	74	100
TOTAL	1206	100	100

FUENTE: OFICINA DE PLANEACION, GAMEZA; Gráficos; ESCALA GPE

La presente información permite observar que en el municipio de Gámeza existe un déficit de cobertura en el servicio de alcantarillado tanto en la cabecera municipal como en sus distintas veredas lo que manifiesta que se está cumpliendo parcialmente ley 142 de 1994 y por ende se debe hacer énfasis en mejorar y ampliar la cobertura, garantizando el mantenimiento de la infraestructura existente.

ENERGÍA ELÉCTRICA

La definición del servicio de energía eléctrica, según lo establecido en la ley 142 de 1994, es el transporte de energía eléctrica desde las redes regionales de transmisión hasta el domicilio del usuario final, incluida su conexión y medición. También se aplica a las actividades complementarias de generación, comercialización, de transformación, interconexión y transmisión.

Le entidad que presta el servicio de energía eléctrica en el municipio es la empresa de energía eléctrica de Boyacá (EBSA) S.A E.S.P, que cumple con las funciones de generar, transmitir, distribuir y comercializar, tanto en la cabecera municipal como en las distintas veredas.



PLAN DE DESARROLLO
"UNA ESPERANZA SOCIAL DE MANOS ABIERTAS PARA TODOS 2012-2015"

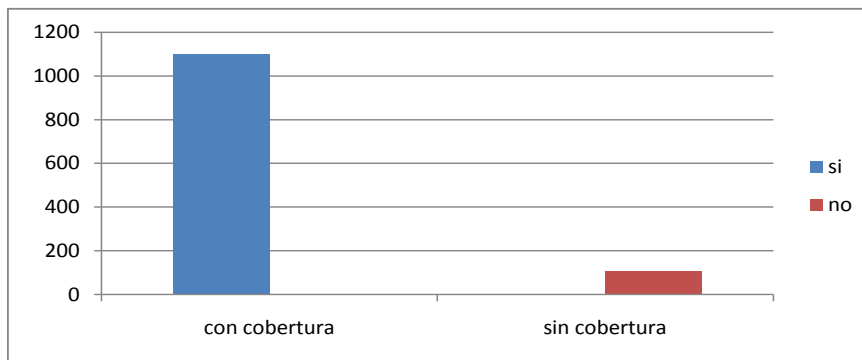
Por otro lado el servicio de alumbrado público en el municipio cuenta con una total cobertura en la cabecera municipal, al igual se recomienda en aras de mantener y preservar este servicio en buen estado que la Administración disponga de los recursos necesarios para su mantenimiento o gestione labores con la empresa de energía de Boyacá para las respectivas reparaciones y modificaciones a que tenga lugar. En cuanto a la cobertura de este vital servicio para el municipio, las estadistas indican lo siguiente:

TABLA GAMEZA COBERTURA EN ENERGÍA ELÉCTRICA POR VIVIENDAS

GAMEZA COBERTURA EN ENERGÍA ELÉCTRICA POR VIVIENDAS			
CATEGORÍAS	VIVIENDAS	%	ACUMULADO %
1:SI	1099	91	91
2:NO	107	9	100
Total	1206	100	100

FUENTE: OFICINA DE PLANEACION, GAMEZA; Gráficos; ESCALA GPE

GRAFICO. COBERTURA EN ENERGÍA ELÉCTRICA GAMEZA



FUENTE: DANE; Gráficos: ESCALA GPE

Como se refleja en el diagrama el 91 % de la población posee cobertura en energía eléctrica tanto en la cabecera municipal como en las distintas veredas, en cambio el 9% no posee n el servicio de energía eléctrica, es decir que se esta cumpliendo **con la ley en**



PLAN DE DESARROLLO "UNA ESPERANZA SOCIAL DE MANOS ABIERTAS PARA TODOS 2012-2015"

cuento a cobertura se refiere, pero aun así se tiene que enfocar los esfuerzos en ampliar aun mas la cobertura y ampliar así mismo la calidad del mismo para que no exista intermitencias en el mismo , esto se lograría mediante el mantenimiento en la red.

TELECOMUNICACIONES

En el municipio de Gámeza cuenta con una red de telecomunicaciones que cumple con los requisitos del servicio público domiciliario de telefonía pública básica conmutada – TPBC- , por que según el articulo 14 numeral 14.26 define el servicio de TPBC como: servicio básico de telecomunicaciones, uno de cuyos objetos es la transmisión conmutada de voz a través de la red telefónica conmutada con acceso generalizado al publico, en un mismo municipio. También se aplicará la ley a la actividad complementaria de telefonía móvil e el sector rural y al servicio de larga distancia nacional e internacional.

El servicio que aplica en Gámeza es el de TPBC. Los otros tipos de servicio como lo son telefonía móvil rural (TMR) y la telefonía pública conmutada de larga distancia (TPBCLD), no son muy utilizados ya que han sido remplazados por el teléfono móvil.

TABLA GAMEZA COBERTURA EN TELEFONÍA POR VIVIENDAS

GAMEZA COBERTURA EN TELEFONÍA POR VIVIENDAS			
CATEGORÍAS	VIVIENDAS	%	% ACUMULADO
1: SI	139	12	12
2: NO	1057	88	99
3: No Informa	10	1	100
TOTAL	1206	100	100

FUENTE: OFICINA DE PLANEACION, GAMEZA; Gráficos; ESCALA GPE

De las 1206 viviendas reportados en el municipio, el 88% no reporta servicio de teléfono cambio un 12 % , si reporta tener Servicio de teléfono y un 1 % no reporto, esto se da tanto en la cabecera municipal como en las distintas veredas que posee el municipio, estas cifras quieren decir que la TPBC no tiene buenos índices de cobertura, esto se puede explicar por dos motivos : el primero es que no existe en todo el municipio un cubrimiento total de la red de telefonía debido a los costos que implicaría montar la mismas y segundo de la preponderancia de las personas como se comento por la utilización del teléfono celular , ya que es un medio mas practico y mas cómodo de llevar y comunicarse independientemente en que lugar ya sea en la zona rural o urbana del



PLAN DE DESARROLLO "UNA ESPERANZA SOCIAL DE MANOS ABIERTAS PARA TODOS 2012-2015"

municipio se encuentre, se propone Adelantar políticas para fortalecer este aspecto en cuenta cobertura del TPBC.

VIVIENDA

Las estadísticas analizadas están desactualizadas debido a la falta de medios de información que acomoden de forma correcta, niveles de estado y cobertura en la realidad.

En el casco urbano con respecto a las edificaciones, se ha presentado un sorprendente aspecto, en la composición de vivienda, que está perjudicando el medio ambiente junto con la mejora del mismo municipio, en materia de ordenamiento. La construcción de viviendas, en suelos que no poseen los exiguos niveles de sustentación e infraestructura.

Los altos costos de los materiales, unido a las escasez de recursos, dificultad el acceso a la comunidades menos favorecidas. No hay ofertas de vivienda por parte de constructores particulares y además no es muy fácil el acceso a créditos de vivienda.

La mayoría de la población que habita el casco urbano, cuenta con viviendas aptas para morar.

Indicador	Total
E.1. Hogares en déficit % (2005)	59,0%
E.2. Hogares en déficit cuantitativo % (2005)	5,3%
E.3. Hogares en déficit cualitativo % (2005)	53,7%
E.4. Número de subsidios asignados por el municipio para compra de vivienda nueva (2010)	0
E.5. Número de subsidios asignados por el municipio para compra de vivienda usada (2010)	0
E.6. Número de soluciones de vivienda de interés social construidas por el municipio (2010)	0
E.7. Número de subsidios para mejoramiento de vivienda asignados por el municipio (2010)	170

Fuente: DANE; DNP

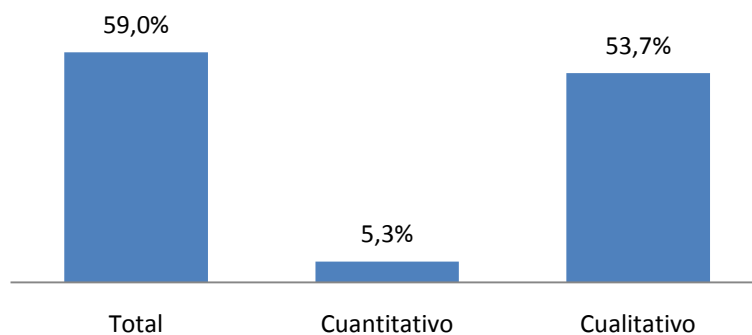


PLAN DE DESARROLLO
"UNA ESPERANZA SOCIAL DE MANOS ABIERTAS PARA TODOS 2012-2015"

Indicador (millones de pesos, excepto E.10)	2008	2009	2010
E.8 Inversión total en el sector vivienda	21	53	245
E.9 Porcentaje de la inversión en el sector vivienda sobre el total de inversión municipal	0,7%	1,9%	6,4%
E.10 Inversión total per cápita en el sector vivienda (Pesos)	3.786	10.000	46.598
E.11 Inversión en el sector con recursos del SGP propósito general	19,00	44,46	245,34
E.12 Inversión en el sector con recursos propios	2	-	-
E.13 Inversión en el sector con recursos de regalías	-	9	-

Fuente: DNP FICHA MUNICIPAL

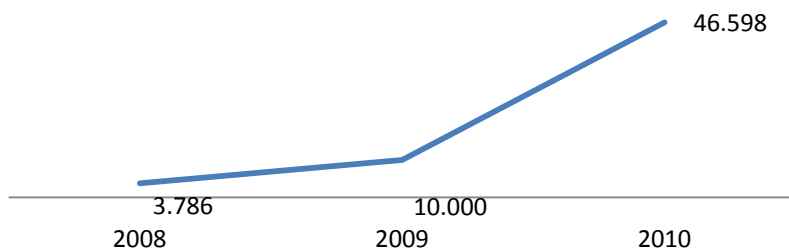
Hogares en déficit de vivienda





PLAN DE DESARROLLO
"UNA ESPERANZA SOCIAL DE MANOS ABIERTAS PARA TODOS 2012-2015"

Inversión per cápita en el sector vivienda
(Pesos)



SALUD


Indicador	Total
C.1. Afiliados al régimen contributivo (Enero 2011)	774
C.2. Afiliados al régimen subsidiado (2008)	4.330
C.3. Afiliados al régimen subsidiado (2010)	3.585
C.4. Cobertura de vacunación por biológico (Sept 2010):	
C.4.1 Polio (VOP)	70,6%
C.4.2 DPT (Difteria, Tétano y Tosferina)	70,6%
C.4.3 Tripeviral	83,8%
C.5. Tasa de mortalidad infantil (2008)	32,8%
C.6 Municipio certificado en salud	NO
C.7 Población pobre no asegurada	388

Fuente: ficha municipal DNP



PLAN DE DESARROLLO
"UNA ESPERANZA SOCIAL DE MANOS ABIERTAS PARA TODOS 2012-2015"

Afiliados al régimen subsidiado



Fuente: MPS

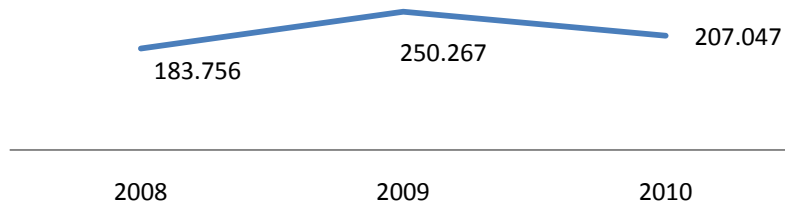
Indicador (millones de pesos, excepto C.10)	2008	2009	2010
C.8. Inversión total en el sector salud	995	1.338	1.090
C.9. Porcentaje de inversión en salud sobre el total de inversión municipal	34,5%	37,4%	28,3%
C.10. Inversión total per cápita en el sector salud (Pesos)	183.756	250.267	207.047
C.11. Inversión en el sector con recursos del SGP salud	667	775	743
C.12. Inversión en el sector con recursos del SGP propósito general	-	3,83	6,63
C.13. Inversión en el sector con recursos propios	-	-	0,81
C.14. Inversión en el sector con recursos de regalías	-	-	-

Fuente: ficha municipal DNP



PLAN DE DESARROLLO
"UNA ESPERANZA SOCIAL DE MANOS ABIERTAS PARA TODOS 2012-2015"

Inversión per cápita en el sector Salud
(Pesos)



En la actualidad el municipio cuenta con la ESE "Gámeza Municipio Saludable" para la atención básica en el primer nivel de atención a los afiliados del régimen subsidiado de salud y a la población en general con planes de atención básica administrados por las empresas Caprecom EPS y Comfamiliar Huila EPS. Los servicios que presta el centro de salud son: consulta médica ambulatoria de baja y mediana complejidad, atención odontológica de baja y mediana complejidad, atención de enfermería, farmacia, servicio de laboratorio clínico, atención de urgencias originadas o no en accidentes de trabajo, terapia respiratoria, y fisioterapia las 24 horas. Hoy en día estos servicios se prestan de forma más eficiente luego de una donación efectuada por el gobierno japonés, en materia de infraestructura, así como una dotación por parte del gobierno municipal como fue un desfibrilador móvil, un carro de paro, un detector fetal y un fotómetro.

La E.S.E realiza semanalmente visitas de correría, tanto en la cabecera municipal como en las distintas veredas para realizar brigadas de salud, que abarcan revisión general, existen veredas donde no existe un puesto de salud restaurado

La ESE Municipio Saludable Gámeza cuenta con una oferta de servicios que integran a 2 médicos, 2 odontólogos, 1 enfermera, 1 Psicóloga, 4 auxiliares de enfermería, 1 bacteriólogo, 1 técnico en saneamiento, servicio de terapia respiratoria y de ambulancia.



PLAN DE DESARROLLO
"UNA ESPERANZA SOCIAL DE MANOS ABIERTAS PARA TODOS 2012-2015"

CUADRO OFERTA DE SERVICIOS E IPS

SERVICIO	ZONA		
	U	R	TOTAL
EQUIPO EXTRAMURAL	1	1	2
CONSULTORIO MEDICO	1	3	4
CONSULTORIO ODONTOLÓGICO	1	1	2
CONSULTORIO DE OPTOMETRIA			
CONSULTORIO DE TERAPIAS	2		2
PUESTO DE SALUD		3	3
CENTRO DE SALUD O CENTRO DE SERVICIOS DE SALUD	1	0	1
CENTRO DE SALUD O CENTRO DE SERVICIOS DE SALUD CON CAMAS			
ESE U HOSPITAL DE NIVEL 1			
ESE U HOSPITAL DE NIVEL 2			
ESE U HOSPITAL DE NIVEL 3			
CLINICAS			
ENTIDAD DE TRASLADO DE PACIENTES	1		1
CLINICAS			
LABORATORIO CLINICO	1		1
CENTRO DE RADIOLOGÍA			
BANCO DE SANGRE			
OTRO			

FUENTE: ANALISIS SITUACIONAL ESE GAMEZA



PLAN DE DESARROLLO
"UNA ESPERANZA SOCIAL DE MANOS ABIERTAS PARA TODOS 2012-2015"

CUADRO OFERTA DE SERVICIOS- RECURSOS HUMANOS

LOCALIZACIÓN: BARRIO, VEREDA O CORREGIMIENTO	PERSONAL DISPONIBLE															
	Médicos		Odontol		Enferme		Psicolo		Aux Enferm		Bacteriol		Promot de Salud		Tcos de Saneamiento	
	Nº	HC	Nº	HC	Nº	HC	Nº	HC	Nº	HC	Nº	HC	Nº	HC	Nº	HC
ESE MUNICIPIO SALUDABLE GAMEZA	2	8	2	8	1	8			3	8	1	4	1	8	1	4

FUENTE: ANALISIS SITUACIONAL ESE GAMEZA

MORBILIDAD Y MORTALIDAD SENTIDA

PROBLEMAS DE SALUD IDENTIFICADOS

Es fundamental para la salud identificar los eventos que modifican la conducta humana tanto física como mental, para intervenir eficaz y oportunamente en los problemas de salud que se presentan en el municipio de Gámeza. El primer paso es establecer las principales causas de morbilidad y mortalidad que cual nos permitirá conocer las enfermedades más frecuentes, número de muertes y sus causas para posteriormente tomar las medidas preventivas. Para poder tomar medidas en materia de salud pública es indispensable conocer las causas de tipo biológico, patológico, físico y psicológico que tienen alto impacto en el cambio en las conductas y comportamientos de los habitantes del municipio. Por tal razón el siguiente cuadro presenta las enfermedades mas frecuentes, número de muertes y sus causas para posteriormente tomar las medidas preventivas.



PLAN DE DESARROLLO
"UNA ESPERANZA SOCIAL DE MANOS ABIERTAS PARA TODOS 2012-2015"

TABLA MORBILIDAD SENTIDA

CAUSAS DE MORBILIDAD	FRECUENCIA			GRUPO POBLACIONAL MAS AFECTADO	FACTOR DE RIESGO	SECTOR O ENTIDAD RESPONSABLE
	Nº	%	TASA			
INFECCION RESPIRATORIA AGUDA (AMIGDALITIS, FARINGITIS, RINOFARINGITIS, BRONQUITIS, OTITIS)	927	41		TODA LA POBLACION	Contaminacion por factores ambientales, clima predominante, infecciones causadas por virus, contaminacion por sustancias corrosivas y toxicas, exceso en el consumo de tabaco y alcohol.	ESE GAMEZA, ALCALDIA MUNICIPAL, PADRES DE FAMILIA, MADRES COMUNITARIAS, DOCENTES Y COMUNIDAD,
HIPERTENSION ARTERIAL	403	18		30 AÑOS EN ADELANTE	Malos habitos alimenticios, sedentarismo, hereditario, obesidad consumo excesivo de alcohol, tabaco.	ESE GAMEZA, ALCALDIA MUNICIPAL, COMUNIDAD EN GENERAL.
GASTRITIS	224	10		7 AÑOS EN ADELANTE	Consumo excesivo de farmacos y analgesicos antiinflamatorios (asa, corticoides, diclofenaco, etc) abuso de alcohol, ingestion de alimentos contaminados, excesos alimentarios, estrés, intervenciones qx, politraumatismos, anorexia, artritis reumatoidea.	ESE GAMEZA, ALCALDIA MUNICIPAL, COMUNIDAD EN GENERAL, PADRES DE FAMILIA, MADRES COMUNITARIAS DOCENTES.
DERMATITIS	140	6		3 MESE EN ADELANTE	Contaminacion del agua, ingesta de alimentos con intolerancia, exceso de sustancia que causen alergia, consumo elevado de medicamentos, lesiones traumaticas exposiciones excesivas a la luz solar.	ESE GAMEZA, ALCALDIA MUNICIPAL, COMUNIDAD EN GENERAL, PADRES DE FAMILIA, MADRES COMUNITARIAS, DOCENTES.
ENFERMEDAD PELVICA INFLAMATORIA	109	5		15 AÑOS EN ADELANTE	Infecciones vaginales, inserccion de dispositivo intrauterino, infeccion de posparto, cervicitis frecuentes.	ESE GAMEZA, MADRES COMUNITARIAS.

FUENTE: ANALISIS SITUACIONAL ESE GAMEZA



PLAN DE DESARROLLO
"UNA ESPERANZA SOCIAL DE MANOS ABIERTAS PARA TODOS 2012-2015"

Las causas de morbilidad en el municipio se encuentran en unas condiciones salubres bajas en el ambiente por exposición a sustancias corrosivas a causa posiblemente del trabajo desarrollado en las minas, el exceso en el consumo de alcohol y cigarrillo, malas costumbres alimenticias que se originan en una dieta típica de la región y su asimilación en los organismos de ciertas poblaciones, como es el caso de la tercera edad, manejos alimenticios insalubres, organismos que causan enfermedades –coliformes- debido a la mediana potabilidad del agua así como la ausencia de una cultura de la prevención, el auto cuidado y brigadas de salud, fruto de la distancia de los centros poblados con los centros de atención.

MORTALIDAD

Las causas de mortalidad en la población, registradas hasta 2006 son principalmente las de orden cardiaco y respiratorio que se derivan de la contaminación por parte de algunas minas de carbón, el uso de plaguicidas entre otros, así como en la falta de promoción efectiva de campañas de prevención.

TABLA CAUSAS DE MUERTE

CAUSAS DE MUERTE	FRECUENCIA		GRUPO POBLACIONAL MAS AFECTADO	FACTOR DE RIESGO
	No	%	EDAD	
Insuficiencia Cardiaca Congestiva (ICC)	520		69 - 62 – 82	Hipertensión, consumo no adecuado de medicamentos, falta de control medico.
Enfermedad Obstructiva Crónica (EPOC)	480		86	Cocinar con leña y carbón, consumo de cigarrillo y alcohol, trabajar en las minas de carbón sin protección, clima predominante.
Neumonía Basal	256		92	Falta de control medico, no consumo de medicamentos, clima predominante
Cáncer de Colón			78	Consumo excesivo de fármacos y analgésicos antiinflamatorios (ASA, corticoides, diclofenac, etc.) abuso de alcohol, ingestión de alimentos contaminados, excesos alimentarios, estrés.
Politraumatismo	175		28	Accidente catastrófico de una loma



PLAN DE DESARROLLO
"UNA ESPERANZA SOCIAL DE MANOS ABIERTAS PARA TODOS 2012-2015"

Diabetes Mellitus	354		58	Malos hábitos alimenticios, sedentarismo, hereditario, obesidad, consumo excesivo de alcohol, tabaco.
Sección completa 6 y 7 cervical	20		43	Accidente de mina

FUENTE: ANALISIS SITUACIONAL ESE GAMEZA

TABLA MORTALIDAD SENTIDA

CAUSAS	FRECUENCIA			GRUPO POBLACIONAL MAS AFECTADO	FACTOR DE RIESGO	SECTOR O ENTIDAD RESPONSABLE
	Nº	%	TASA			
INSUFICIENCIA CARDIACA DESPAMPENSADA.	3	27%	3.3	MAYOR DE 65AÑOS	Los factores de riesgo mas comunes son: la ingesta de sal, el abandono de tratamiento de los medicamentos, intoxicacion por drogas, desequilibrios de los electrolitos, uso inadecuado de medicamentos, arritmias cardiacas, infecciones respiratorias, hipertension arterial, tromboembolismo pulmonar, hipertiroidismo.	ESE GAMEZA , ALCALDIA MUNICIPAL, COMUNIDAD EN GENERAL.



PLAN DE DESARROLLO
"UNA ESPERANZA SOCIAL DE MANOS ABIERTAS PARA TODOS 2012-2015"

FALLA CARDIACA	3	27%	3.3	MAYOR DE 65 AÑOS	No es una enfermedad el resultado de una o varias enfermedades, constituyen un síndrome de gran importancia de un alto índice de mortalidad algunos factores son las hipertensiones pulmonares, tromboembolismo, enfermedad pulmonar obstructiva crónica, alteraciones cardíacas, edema pulmonar,	ESE GAMEZA , ALCALDIA MUNICIPAL, COMUNIDAD EN GENERAL.
NEUMONIA BILATERAL SUPURATIVA.	1	9%	1.6	MAYOR DE 80 AÑOS	Los factores de riesgo son: el alcoholismo, enfermedad pulmonar obstructiva crónica, influenza, edema agudo pulmonar, infecciones virales, diabetes, mayor de 65 años, insuficiencia renal,.	ESE GAMEZA , ALCALDIA MUNICIPAL, COMUNIDAD EN GENERAL.
VALVULO PATIA AORTICA.	1	9%	1.1	MAYOR DE 60 AÑOS	Puede ser causada por cualquier infección que debilita la válvula aórtica, provocando una dilatación o ensanchamiento que disminuye la capacidad de bombear sangre, los factores son la endocarditis, síndrome de marfan, disección aórtica, angina, fiebre reumatoidea	ESE GAMEZA , ALCALDIA MUNICIPAL, COMUNIDAD EN GENERAL.



PLAN DE DESARROLLO
"UNA ESPERANZA SOCIAL DE MANOS ABIERTAS PARA TODOS 2012-2015"

PARO CARDIO RESPIRATORIO.	1	9%	1.6	MAYOR DE 80 AÑOS	Existen 2 factores de riesgo los geneticos predeterminados y los transitorios modificables que son: hipertension arterial, hipercolesterolemia, factores toraxicos, consumo de farmacos y los predeterminantes como la enfermedad cardiaca, arritmias, edad, isquemias, factores geneticos.	ESE GAMEZA , ALCALDIA MUNICIPAL, COMUNIDAD EN GENERAL.
CA GASTRICO METASTASICO.	1	9%	1.6	MAYOR DE 65 AÑOS	Los factores de riesgo son: ead mayores de 50 años, geneticos, grupo sanguineo el mas propenso es el A, ambientales, alimentacion, ingestion de alcohol, bebidas calientes, de nitrato de sodio, tabaco, radiaciones, premalignos como las gastritis atropicas, metaplasia intestinal, anemia perniciosa, gastrectomia, polipos gastricos, infecciosos como sobrecrecimiento bacteriano, helicobacter pylori.	ESE GAMEZA , ALCALDIA MUNICIPAL, COMUNIDAD EN GENERAL.



PLAN DE DESARROLLO "UNA ESPERANZA SOCIAL DE MANOS ABIERTAS PARA TODOS 2012-2015"

INSUFICIENCIA RESPIRATORIA AGUDA.	1	9%	11.4	MENOR DE 1 AÑO	Los principales factores de riesgo asociados son menor de dos meses, no lactancia materna, desnutricion, carencia de vitamina A, bajo peso al nacer, falta de inmunizacion, cambios bruscos de temperatura, hacinamiento, desconocimiento del manejo de las IRAS signos de alarma, exposcion a la contaminacion del aire.	ESE GAMEZA , ALCALDIA MUNICIPAL, COMUNIDAD EN GENERAL.
OTRAS CAUSAS						
TOTAL	11	100	24			

FUENTE: ANALISIS SITUACIONAL ESE GAMEZA

SALUD TERCERA EDAD

Los adultos mayores de 60 años representan alrededor de un 6% del total de la población de Gámeza en donde se reconoce a la hipertensión arterial como uno de los principales problemas de salud que afecta a los adultos mayores; siendo la primera causa de mortalidad general de la población, el accidente cerebro vascular seguido de la insuficiencia renal crónica y la insuficiencia cardíaca congestiva, esta situación expresa la realidad ya que actualmente esta patología representa un gran impacto en el marco de morbilidad y mortalidad en este grupo poblacional a nivel nacional y municipal.

Las principales variables a las que se asocian estas enfermedades son los bajos recursos económicos para su sostenimiento puesto que esta población tiene como principal fuente de sostenimiento la agricultura y en su mayoría cuidan pequeñas parcelas o ganado pero debido a su edad, ya no pueden cumplir con estas pesadas jornadas de trabajo lo que influye directamente en sus ingresos. Este grupo de participantes considera que sus bajos recursos económicos constituyen un problema que incide en forma importante en su calidad de vida, limitando la posibilidad de asistir a la Empresa Social del Estado generando consecuencias en su estado de salud. Por otra parte la soledad y aislamiento social trae consigo algunos efectos adversos como: escaso apoyo social, que menoscaba la oportunidad de desarrollo personal, especialmente para las mujeres mayores, menor



PLAN DE DESARROLLO
"UNA ESPERANZA SOCIAL DE MANOS ABIERTAS PARA TODOS 2012-2015"

acceso a recursos socioculturales, asistenciales y de ocio, lo que produce una restricción clara de las posibilidades de participación e introduce una discriminación por razón de la edad.

SISBEN

REGIMEN SUBSIDIADO

El municipio de Gámeza cuenta con las EPS Caprecom y Comfamiliar Huila que concentran 4291 afiliados lo que representa el 78.15 % total de la población (se encuentra sisbenizada quedando por fuera del sistema un 21.85% y se han realizado 5551 encuestas de afiliación desde el 2003 hasta el 2011. Por otra parte 3281 personas se encuentran en el nivel 1 de afiliación, lo que representa el 60.59%, 1341 en el nivel 2 lo que representa un 24.76% y 5 en el nivel 3 lo que representa un 0.09% del total de la población.

TABLA REGIMEN SUBSIDIADO POR NIVELES

MUNICIPIO	NIVEL 1	NIVEL 2	NIVEL 3	NIVEL N
GAMEZA	3.076	1.193		22

FUENTE: SECRETARIA DEPARTAMENTAL DE SALUD Y OFICINA DE SISBEN GAMEZA

TABLA9 REGIMEN SUBSIDIADO POR EPS

CAPRECOM	GAMEZA	2,66
COMFAMILIAR HUILA	GAMEZA	1,631

FUENTE: SECRETARIA DEPARTAMENTAL DE SALUD Y OFICINA DE SISBEN

TABLA REGIMEN CONTRIBUTIVO EPS

COOMEVA	GAMEZA	16
FAMISANAR	GAMEZA	4
ISS	GAMEZA	207
RED SALUD ATENCIÓN HUMANA E.P.S. S.A	GAMEZA	1
SALUD VIDA	GAMEZA	14


FUENTE: SECRETARIA DEPARTAMENTAL DE SALUD



PLAN DE DESARROLLO
"UNA ESPERANZA SOCIAL DE MANOS ABIERTAS PARA TODOS 2012-2015"

ASEGURAMIENTO

TABLA AFILIADOS AL REGIMEN DE SEGURIDAD SOCIAL EN SALUD



EDUCACION

La educación es un derecho humano universal y constituye un elemento fundamental de integración, por tal razón es necesario que los habitantes del municipio, sin distinción de etnia, accedan a una educación de calidad que les permita desarrollar al máximo sus potencialidades. Por otra parte la educación es un factor indispensable para el cambio social, la construcción de capital social y constituye elemento indispensable para el desarrollo. Por estas razones es de importancia estratégica una política dirigida a la cobertura total en materia de educación.

El sistema educativo colombiano está conformado por cuatro niveles de enseñanza, educación preescolar, educación básica (primaria y secundaria), educación media, y educación superior - estos tres niveles, según lo reglamentado en la ley 115 de 1994-, y educación superior -según lo reglamentado en la ley 30 de 1992-. Dichos niveles son impartidos en establecimientos educativos oficiales y no oficiales, según sea su propiedad jurídica.

En este sentido la educación preescolar hace referencia a los programas destinados a la primera infancia, es decir a los grados de pre-jardín, jardín y transición, siendo este último el único grado obligatorio para que el niño pueda entrar al 1 año de primaria, este proceso se cursa oficialmente entre los 3 y los 6 años.

La educación básica primaria tiene una duración de 5 años y normalmente se cursa entre los 7 y los 11 años de edad, esta educación hace parte de la enseñanza obligatoria junto



PLAN DE DESARROLLO
"UNA ESPERANZA SOCIAL DE MANOS ABIERTAS PARA TODOS 2012-2015"

con transición de la enseñanza preescolar y de igual manera con la educación básica secundaria.

La educación básica secundaria comprende los grados desde 6 a 9 y se cursa entre los 12 y los 15 años de edad, esta tiene una duración de 4 años para cursar este nivel es necesario que los alumnos hayan aprobado la educación básica primaria. Y una vez aprobada esta fase es posible acceder a la educación media.

NIVEL DE EDUCACIÓN

TABLA CENSO DE ESTABLECIMIENTOS EDUCATIVOS

ZONA	BARRIO O VEREDA	NIVEL EDUCATIVO	N° INSTITUCIONES EDUCATIVAS	N° ALUMNOS MATRICULADOS EN CADA NIVEL E INSTITUCION
URBANA	INSTITUCION EDUCATIVA GAMEZA	PREESCOLAR	1	26
	INSTITUCION EDUCATIVA GAMEZA	PRIMARIA	1	198
	INSTITUCION EDUCATIVA GAMEZA	SECUNDARIA	1	272
	INSTITUCION EDUCATIVA GAMEZA	MEDIA	1	78
	ESCUELA CHITAL	PREESCOLAR	1	4
	ESCUELA LA CAPILLA		1	12
	ESCUELA SAZA	PREESCOLAR	1	2



PLAN DE DESARROLLO
"UNA ESPERANZA SOCIAL DE MANOS ABIERTAS PARA TODOS 2012-2015"

RURAL	ESCUELA DAITA		1	10
	COLEGIO BASICO SAZA		1	2
	ESCUELA CHITAL	PRIMARIA	1	16
	ESCUELA GUANTO		1	46
	ESCUELA LA CAPILLA		1	73
	ESCUELA MOTUA		1	25
	ESCUELA NIMICIA		1	16
	ESCUELA POTOSI		1	18
	ESCUELA SAN ANTONIO		1	41
	ESCUELA SATOBA		1	35
	COLEGIO BASICO SAZA		1	22
	ESCUELA DAITA		1	46
	ESCUELA VILLA GIRON		1	47
	COLEGIO BASICO SAZA	SECUNDARIA	1	95
	INSTITUCION EDUCATIVA GAMEZA		1	350

FUENTE: DIRECCION DE NUCLEO Y ANALISIS SITUACIONAL ESE

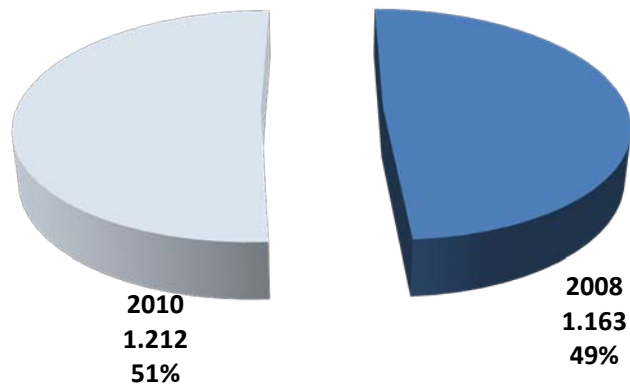


PLAN DE DESARROLLO
"UNA ESPERANZA SOCIAL DE MANOS ABIERTAS PARA TODOS 2012-2015"

Indicador	Total
B.1. Tasa de analfabetismo para la población de 15 años y más - Censo Ajustado 2005	9,2%
B.2. Tasa de cobertura bruta transición (2010)	65,8%
B.3. Tasa de cobertura bruta primaria (2010)	90,9%
B.4. Tasa de cobertura bruta secundaria (2010)	99,8%
B.5. Tasa de cobertura bruta básica (2010)	91,8%
B.6. Tasa de cobertura bruta media (2010)	98,5%
B.7. Municipio certificado en educación	NO
B.8. Matrícula oficial 2008 (alumnos)	1.163
B.9. Matrícula oficial 2010 (alumnos)	1.212
B.10. Número de sedes en instituciones educativas oficiales	13

Fuente: MEN-Ficha Municipal DNP

Matrícula Oficial (alumnos)



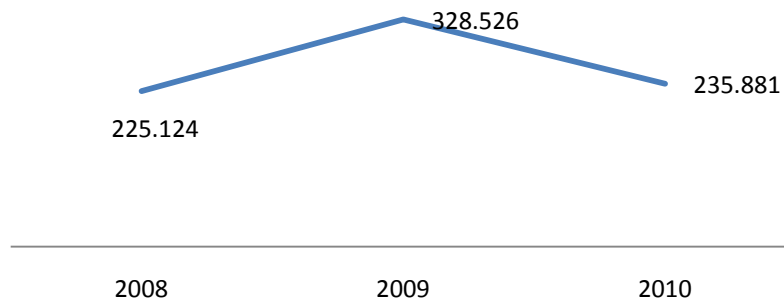


PLAN DE DESARROLLO
"UNA ESPERANZA SOCIAL DE MANOS ABIERTAS PARA TODOS 2012-2015"

Indicador (millones de pesos, excepto B.13)	2008	2009	2010
B.11. Inversión total en el sector educación	262	390	286
B.12. Porcentaje de la inversión en educación sobre el total de inversión municipal	9,1%	10,9%	7,4%
B.13. Inversión total por alumno en el sector educación (Pesos)	225.124	328.526	235.881
B.14. Inversión en el sector con recursos del SGP educación	102	116	130
B.15. Inversión en el sector con recursos del SGP propósito general	33	48	29
B.16. Inversión en el sector con recursos propios	15	-	-
B.17. Inversión en el sector con recursos de regalías	56	206	109

Fuente: Ficha municipal DNP

**Inversión por alumno en Educación
(Pesos)**





PLAN DE DESARROLLO "UNA ESPERANZA SOCIAL DE MANOS ABIERTAS PARA TODOS 2012-2015"

RECREACIÓN Y DEPORTE

En el municipio, la educación física es la más practicada ya que como es a nivel de currículo, los distintos colegios en todo Boyacá programan su pensum académico, con base en esta disciplina.

Es de vital importancia, la promoción del deporte ya que permite a los jóvenes habitantes del municipio aprovechar de forma sana el tiempo libre. La Administración pretende extender este tipo de programas para todas las edades en especial, la tercera edad con el propósito de otorgarles espacios de recreación e inclusión dentro de la comunidad Gamecense.

En el aspecto de dotación, el municipio cuenta con dos polideportivos, una pista nacional de MotoCross los cuales sirven para campeonatos relámpago, todos estos manejados por la Administración municipal, por otro lado los dos polideportivos cuenta con adecuaciones suficientes para realizar distintas actividades de carácter tanto recreativo como deportivo, estos polideportivos requieren su respectiva revisión y mantenimiento por parte del ente competente ya que uno de ellos, el más antiguo, no tiene las condiciones adecuadas para realizar eventos a nivel departamental.

La pista se encuentra ubicada en la vereda de Guanto, esta posee una extensión de 2 kilómetros además de encontrarse en condiciones adecuadas.

En las veredas cada una de sus escuelas cuentan con un polideportivo que es adecuado, para deportes como, microfútbol y baloncesto en algunos casos, Estos temas a nivel deportivo deben estar incluidos en plan deportivo municipal que debe ser revisado o elaborado en conjunto por cada unidad ejecutora que intervenga en este caso, estos planes deben incluir, planes programas y proyectos que señale lo que se va hacer en el municipio en un determinado periodo de tiempo.

MUJER Y GÉNERO

Es necesario disminuir las inequidades y brechas existentes por razones de género en la cultura de sus habitantes, recuperando el valor ético de las diferencias propias del ser humano, el respeto por la diferencia y el progreso en la consecución de la equidad de



PLAN DE DESARROLLO "UNA ESPERANZA SOCIAL DE MANOS ABIERTAS PARA TODOS 2012-2015"

género, principios fundamentales para la realización de Gámeza como un mejor escenario de vida.

El reconocimiento de igualdad de oportunidades, sin discriminación por razón de género, permitirá a los habitantes de Gámeza avanzar en el reconocimiento de sus derechos, el disfrute de sus garantías y el desarrollo de sus habilidades y potencialidades.

- "Debe entenderse por violencia contra la mujer cualquier acción o conducta, basada en su género, que cause muerte, daño o sufrimiento físico, sexual o psicológico a la mujer, tanto en el ámbito público como en el privado" Incluye la violencia física, sexual o psicológica.
- Que tenga lugar dentro de la familia o unidad doméstica o en cualquier otra relación interpersonal, ya sea que el agresor comparta o haya compartido el mismo domicilio de la mujer, y que comprende, entre otros, violación, maltrato y abuso sexual.
- Que tenga lugar en la comunidad y sea perpetrada por cualquier persona y que comprende, entre otros, violación, abuso sexual, tortura, trata de personas, prostitución forzada, secuestro y acoso sexual en el lugar de trabajo, así como en instituciones educativas, establecimientos de salud o cualquier otro lugar.

ADULTO MAYOR

Los adultos mayores son el baluarte de una sociedad, en un Municipio como Gámeza, donde la historia patria es uno de sus principales atractivos y representa una de sus mayores fortalezas, el conocimiento y la experiencia que la vida les ha otorgado a cada uno de ellos, son valores agregados para hacer un sentido reconocimiento y el Plan de Desarrollo se convierte en la herramienta necesaria y propicia para realizarlo, es así como los programas y subprogramas de nuestro plan de desarrollo permitirá tener una vejez digna, respetada y con oportunidades de vivir mejor.

Se busca que en Gámeza se brinden servicios de atención, prevención y promoción por un envejecimiento saludable e incluyente, donde se pueda brindar apoyo institucional a las organizaciones o asociaciones de adultos mayores, además se pretende fomentar espacios de socialización y participación para los adultos mayores, impulsando una mejor calidad de vida para el adulto mayor Gamecense.

Además se garantizará que se brinden servicios sociales complementarios como actividades en educación gerontológica, lúdica, recreación, ocio productivo, servicio excequial, espacios artísticos culturales.



PLAN DE DESARROLLO "UNA ESPERANZA SOCIAL DE MANOS ABIERTAS PARA TODOS 2012-2015"

Este grupo de edad está creciendo en la pirámide de población o distribución por edades en la estructura de la población, por lo que se busca ofrecerles mejores condiciones de vida y una mejor esperanza de vida.

DISCAPACIDAD

Se reconoce la importancia de darle a la población en condición de discapacidad, oportunidades para que puedan gozar de sus derechos, ya que en muchas ocasiones han sido de manera reiterativa una población ignorada y golpeada por la misma sociedad, esto debido a que no pueden expresarse por su misma condición o por desconocimiento acerca por parte de la sociedad.

Algunos de los acuerdos internacionales como la Declaración Universal de los Derechos Humanos, la Convención Interamericana, la Declaración de Salamanca y Marco de Acción, Declaración Universal de los Derechos Humanos, Normas Uniformes Sobre la Igualdad de Oportunidades, nos podemos dar cuenta que Colombia ha sido un país, donde esta población se le ha privado de las oportunidades a la cual hace mención nuestra Constitución, pues en la actualidad siempre se legisla para la población que no tiene discapacidad alguna, esto sin tener en cuenta que la población con algún tipo de discapacidad hace parte de los sectores vulnerables de Colombia

Según el Documento Conpes Social 80, el concepto de Discapacidad ha evolucionado desde una perspectiva biomédica⁸, hacia una visión más amplia y de carácter social (integración social) que involucra el entorno, la sociedad y la cultura⁹. El problema de discapacidad no es una enfermedad o atributo de la persona, esta condición incluye elementos que se relacionan con la presencia de prácticas, factores sociales y culturales negativos que limitan la integración social de las personas, que afectan el reconocimiento, el desarrollo de las capacidades y funcionalidades como individuos pertenecientes a la sociedad. Esta situación menoscaba la capacidad económica de la familia (aumentando la vulnerabilidad de la misma) al tener ésta que disponer de mayores recursos en la manutención y cuidados de una persona potencialmente productiva, que no lo es debido a factores sociales y culturales.

Lo anteriormente señalado amplía el espectro de la solución de la problemática; por tanto, se requiere un enfoque que permita integrar el ambiente social, cultural y familiar a la

⁸ Este modelo biomédico considera la discapacidad como un problema del individuo causado principalmente por un problema de salud o enfermedad, el cual es superado por medio de la atención y el apoyo de los avances tecnológicos.

⁹ Esta se enfoca en los problemas de integración social de las personas con discapacidad. Así la discapacidad no es solo un problema del individuo o de la familia, sino que está definida por un sinnúmero de condiciones ambientales, económicas y culturales.



PLAN DE DESARROLLO "UNA ESPERANZA SOCIAL DE MANOS ABIERTAS PARA TODOS 2012-2015"

reducción y superación de la problemática, exigiendo con ello acciones colectivas y cambios social.

En la actualidad, la discapacidad se considera como una condición integral de la persona, en la cual se hace necesaria una adecuada atención con el objetivo de abarcar todas las áreas. Por lo cual y con este fin se hace necesario generar espacios que contengan estrategias y objetivos claros que logren fortalecer las habilidades y capacidades de la persona.

JUVENTUD

En los últimos años en Colombia la preocupación por políticas y programas de atención a la población juvenil han tomado gran auge bien sea por ciertas expresiones problemáticas de su dinámica como grupo social en su interacción con ciertos contextos de la realidad nacional, o por su perspectiva como segmento poblacional clave para el país, lo que ha derivado en la generación de iniciativas no solo gubernamentales que intentan ponerse a tono con las diversas dinámicas de la población juvenil junto con el entorno en el que se desenvuelven.

Los jóvenes, como construcción y expresión social deben ser entendidos como producto de procesos históricos articulados al desarrollo político y socioeconómico territorial. Es decir, lo comprensivo de la juventud no se puede pensar en abstracto, es necesario entenderla en el marco de un territorio, un contexto y unas interrelaciones de todo tipo, siempre bajo un enfoque histórico

El esquema de desarrollo en el municipio ha tenido consecuencias diversas en la población juvenil, particularmente la interacción de municipios con mayor o menos desarrollo ha causado un escenario de gran movilidad de los jóvenes en busca de mejores condiciones de vida.

OTROS INDICADORES SOCIOCULTURALES

Indicador	Total
F.1 Número de kilómetros de vías terciarias pavimentadas en el municipio	0
F.2 Número de oficinas del sistema financiero por Km ² - Superfinanciera 2009-	0,00855
F.3 Número de empresas registradas en la Superintendencia de Sociedades -2010-	0
F.4 % de personas que hablan inglés en el municipio	0,5%
F.5 Tasa de homicidios 100 mil por habitante (2009) %	0,0
F.6 Hurto común -residencia, persona y comercio (2009)	2

Fuente: DANE; SUPERFINANCIERA; SUPERSOCIEDADES; Policía Nacional -DIJIN;
DNP FICHA MUNICIPAL



11. Dimensión Económica:

Las actividades económicas de GÁMEZA corresponden principalmente al sector primario de la economía; sobresalen la agricultura, la ganadería, la minería como la extracción de carbón, arena, caliza y arcilla para la fabricación de ladrillos. El estudio de estas actividades y de otras posibles y recomendables para hacer más eficiente y sostenibles la economía municipal, hace parte del proceso de planeación y ordenamiento territorial municipal.

El análisis de las actividades económicas comprende la caracterización, evaluación, clasificación y especialización o cartografía de los sistemas de producción y extracción que se presentan en el municipio. Con este análisis es posible conocer cuales y donde se encuentran las actividades productivas y extractivas, los productores o empresarios, insumos, productos, capacidad productiva, rendimientos, tecnología, mercados, ventajas comparativas e impactos, entre otros elementos y/o componentes de los sistemas.

Un sistema de producción es el conjunto de componentes (entradas o insumos y salidas o productos, como bienes y servicios); las relaciones de estos y sus características. Su estudio aporta orientaciones y alternativas para optimizar, hacer más eficientes, competitivas, rentables y sostenibles a las distintas formas de uso de la tierra en el municipio; para mejorar el ingreso per-capita de los habitantes y motivar la estadia en el municipio.

SECTOR MINERO

Se hace énfasis especial en las características, medio y en general todos los aspectos relacionados con la explotación del carbón ya que un gran número de familias subsiste de este recurso mineral, este tema será tratado en primer lugar en este subsistema para luego definir las zonas productivas.

En el municipio de Gámeza se explotan varios recursos mineros que en orden de importancia son: Carbón-térmico, arena y recebo. Además existen manifestaciones de asfalto, yeso y fuentes saladas que no están actualmente en explotación.



PLAN DE DESARROLLO
"UNA ESPERANZA SOCIAL DE MANOS ABIERTAS PARA TODOS 2012-2015"

CARBÓN

La minería de carbón se trabaja en las siguientes veredas: Motua sector Coyatá; vereda Guantó sector Coyatá; sector Carboneras, vereda Satoba sector Guayata, sector Sector Potosí sector La Escuela, vereda San Antonio y vereda Satoba sector La Capilla sitio Las Cruces. (Ver Tabla N°48)

GENERALIDADES EN LA EXPLOTACIÓN DEL CARBÓN

En ninguna mina se observan adelantos tecnológicos para la explotación de mineral, se emplean herramientas rudimentarias, las excavaciones se realizan sin conservar ninguna seguridad, no se emplean elementos de trabajo apropiados ni se respetan las normas de seguridad industrial.

Las condiciones precarias de explotación determinan una división del trabajo en la cual el dueño de la mina es el administrador de la misma, en la actualidad aproximadamente de un 60% a un 70%, de las explotaciones cuentan con propietarios como explotadores.

El 69% de la producción de carbón térmico proviene de la micro-minería y el 31% se origina en empresas de pequeña minería.

Unidades carboníferas según el tamaño, producción y mano de obra.

VEREDA	UNIDADES MINERAS	NUMERO Y TAMAÑO DE UNIDADES	PROD. TON/MES	PERSONAL OCUPADO
Motua sector Coyatá	18	12 microminerías	1.335	48
		3 Pequeñas	570	20
		1 Inactivas		
Guantó sector Coyatá	21	11 microminerías	1170	40
		5 Pequeñas	1.020	36
		5 Inactivas		



PLAN DE DESARROLLO
"UNA ESPERANZA SOCIAL DE MANOS ABIERTAS PARA TODOS 2012-2015"

Guantó sector Carboneras	11	8 microminerías 1 pequeñas 2 inactiva	840 320	30 10
Satoba sector Guayaguata, la Capilla	08	7 Microminerías 0 Pequeñas 1 Inactiva	720	25
Daita	02	2 microminerías 0 Pequeñas 0 Inactiva	180	07
Sub - totales	60	40 Microminerías 09 Pequeñas 11 Inactiva	4245 1910	150 66
Gran total	60	49 Activas 11 Inactivas	6.155	213

Fuente: Ecocarbòn

Procedencia de Trabajadores. La mayoría de trabajadores de carbón, en un 90 % son del mismo municipio y un 10 % provienen de Sogamoso y municipios vecinos.

Para el personal que es del lugar el desplazamiento es diario, mientras que para el personal de las vecindades su desplazamiento es cada ocho (8) días.

Mercado del Carbón: Los principales compradores del carbón de Gámeza son: Acerías Paz de Río, Termo-Paipa y Cementos Boyacá.



PLAN DE DESARROLLO
"UNA ESPERANZA SOCIAL DE MANOS ABIERTAS PARA TODOS 2012-2015"

Mercado del Carbón de Gámeza

DESTINO	CANTIDAD APROX. TON/ MES
Acerías Paz del Río	3.000
Termo- Paipa	1200
Cementos Boyacá	800
Otros	1.155

Fuente: Termo- Paipa, Cementos Boyacá y alcaldía Gámeza .

OTROS MINERALES

En este municipio hay otros recursos mineros que se explotan ocasionalmente como micro-minerías, para necesidades de la región como es el caso de recebo y arena. Pero además hay manifestaciones de otros recursos que no se explotan, tales como: asfalto, yeso y fuentes saladas.

Otros minerales en Gámeza

MINERAL	LOCALIZACION	NUMERO FRENTE	TAMAÑO UNIDADES	PRODUCCIÓN TON/MES	PERIODO OCUPADO
Recebo	Satoba, Saza	1	Micro	80	Ocasional 10
Arena	San Antonio	3	Micro	100	Ocasional 04
Asfalto	Pte Reyes				
Yeso	Potosí				
Fuentes Saladas	La Salina				Casero

Fuente: Alcaldía municipal, resultados EOT municipio de Gámeza



PLAN DE DESARROLLO

"UNA ESPERANZA SOCIAL DE MANOS ABIERTAS PARA TODOS 2012-2015"

SECTOR AGRICOLA

En el municipio de Gámeza este sector se caracteriza por ser una explotación tradicional, con alta demanda de mano de obra y uso indiscriminado de agroquímicos y baja rotación de cultivos; lo que contribuye al deterioro de los suelos. A esto se suma la falta de asistencia técnica profesional y apoyo crediticio.

PREPARACIÓN DEL SUELO

En el municipio de Gámeza las labores de preparación en zonas planas y semionduladas se hacen de forma mecanizada o semimecanizada y en zonas de ladera o con pendientes pronunciadas se hacen con tracción animal. El tipo de adecuación (arado, rastrillo, retroexcavadora) y su intensidad varía de acuerdo con las características físicas del suelo y de la especie que va a cultivar.

En ciertas fincas se quema el material vegetativo existente o residuos de cosecha para adecuar el suelo; esta práctica destruye la materia orgánica y deja el suelo desnudo y sin protección contra la erosión por el agua y el viento.

Al quemar se está destruyendo las bacterias, la lombriz de tierra y otras especies animales o vegetales que favorecen la fertilidad de los suelos.

SIEMBRA

Se realiza manualmente con métodos como: al voleo en cereales; al chorrillo en Papa, maíz, arveja, frijol, hortalizas de raíz, etc. y transplante en frutales y hortalizas; utilizándose generalmente semillas guardadas o reservadas sin tener en cuenta criterios técnicos de selección, desinfección y almacenamiento. Esto ocasiona el aumento de plagas y enfermedades, pérdida del potencial genético de las especies y reducción de los rendimientos al momento de cosechar afectando negativamente la producción y la rentabilidad de los cultivos. Haciendo necesario y de vital importancia la asistencia técnica agropecuaria, por parte del municipio de estos aspectos, con el fin de garantizar un mejoramiento en la calidad y productividad de los productos en toda el área municipal.



PLAN DE DESARROLLO
"UNA ESPERANZA SOCIAL DE MANOS ABIERTAS PARA TODOS 2012-2015"

FERTILIZACIÓN

El uso de fertilizantes es generalizado para todos los cultivos, generalmente se hacen aplicaciones de fertilizantes compuestos por recomendaciones empíricas de los agentes intermediarios; lo cual contribuye a incrementar los costos de producción. De igual forma es frecuente la aplicación indiscriminada de correctivos como cal, lo cual trae como consecuencias la pérdida de características químicas, físicas y biológicas del suelo, afectando la calidad del mismo, lo cual es contrario al desarrollo sostenible de los sistemas productivos.

LABORES CULTURALES

El control de malezas en Papa, haba, maíz, frijol y arveja es establecido en forma manual mediante actividades de deshierbe y aporque. En cultivos como cebada, trigo se realiza con base en productos químicos.

La mayoría de las labores anteriores son realizadas por el núcleo familiar, ya que a la falta de recursos económicos se suma la escasa oferta de mano de obra ocasionada por la creciente emigración de campesinos a la ciudad ante el abandono institucional, falta de estímulos para el sector y la situación de orden público, unida a la escasa asistencia técnica en este sector por los órganos institucionales responsables.

RECURSOS HÍDRICOS.

Características de las áreas que ofrecen este recurso.

CARACTERÍSTICAS	DESCRIPCIÓN
LOCALIZACIÓN	Comprende los cuerpos de agua como: lagunas (Larga, Novagote, Los Patos, Negra, Cañaveral, Pikure, El Bolsillo), y quebradas (Cañaveral, Montones, Chorros, Cucuato, Canelas, El Turmal, Tenería, El Yeso, Hoya Negra, Colorados, Corral



PLAN DE DESARROLLO
"UNA ESPERANZA SOCIAL DE MANOS ABIERTAS PARA TODOS 2012-2015"

	Falso, Caño Cuevas). Localizadas en el área del municipio, siendo Saza y Motua las de mayor recurso hídrico, siguiéndoles la vereda de San Antonio.
SISTEMAS	Recreación pasiva (lagunas y quebradas) y recreación activa, pesca deportiva y abastecimiento de agua (laguna Negra y el río Las Playas).
UNIDAD PRODUCTIVA	
Tenencia:	Propietarios, bienes públicos.
ACTIVIDADES	a) Turismo ecológico b) pesca deportiva
TECNOLOGÍA	Tradicional.
Asistencia técnica:	INAT, Alcaldía Municipal.
INFRAESTRUCTURA FÍSICA	
Localización y accesibilidad:	Buena accesibilidad.
Transporte:	Particular
Servicios:	Insuficientes



PLAN DE DESARROLLO
"UNA ESPERANZA SOCIAL DE MANOS ABIERTAS PARA TODOS 2012-2015"

ASPECTOS ECONÓMICOS	
Administración:	Administración Municipal.
Mano de obra:	Asalariada
Capital de trabajo:	Recursos públicos
AMENAZAS Y RIESGOS	
Amenazas naturales y antrópicas:	Desecación de las fuentes de agua, uso indiscriminado del recurso hídrico, contaminación.
Riesgo de pérdida:	Altos costos del recurso agua si no se conservan las fuentes naturales.

FUENTE: Resultados EOT Municipio de Gámeza (Encuestas y trabajo de campo)

Características de las áreas que ofrecen este recurso. (Continuación)

CARACTERÍSTICAS	DESCRIPCIÓN
IMPACTO	
Ambiental:	Contaminación del agua
Social:	Recreación y conservación.



PLAN DE DESARROLLO
"UNA ESPERANZA SOCIAL DE MANOS ABIERTAS PARA TODOS 2012-2015"

Económico:	Biodiversidad, alto potencial del recurso agua
ALTERNATIVAS DE OPTIMIZACIÓN	
<ul style="list-style-type: none">- Plan de acción de CORPOBOYACA, para la cuenca del río las playas y la leonera.- Compra de predios.- Cercas naturales y en alambre de púa.- Asociación de Municipios TÓPAGA, MONGUA, CORRALES, GÁMEZA.- Asistencia técnica efectiva del INAT, CORPOBOYACA Y LA UMATA.- Intervención de las autoridades ambientales.- Alternativas de empleo para los habitantes de la región.- Reforestación y/o conservación de la vegetación nativa para mantener el recurso hídrico.- Conciencia ciudadana.- Descontaminación de las aguas especialmente para el consumo humano.	

FUENTE: Resultados EOT Municipio de Gámeza (Encuestas y trabajo de campo)



PLAN DE DESARROLLO
"UNA ESPERANZA SOCIAL DE MANOS ABIERTAS PARA TODOS 2012-2015"

MINERÍA, INDUSTRIAL Y COMERCIO.

Características de las áreas de minería, industria y comercio.

CARACTERÍSTICAS	DESCRIPCIÓN
LOCALIZACIÓN	Se encuentra en las cuestas y laderas erosionadas. En las veredas de: Guantó sector Coyatá, Motua, Guantó, Satoba y Daita
SISTEMAS	Pequeñas y medianas empresas de extracción y comercialización de carbón y materiales para la construcción (arena, grava y arcilla). Otros minerales en Gámeza
UNIDAD PRODUCTIVA	
Tamaño promedio:	Predios pequeños y medianos
Tenencia:	Propietarios

FUENTE: Resultados EOT Municipio de Gámeza (Encuestas y trabajo de campo)

Características de las áreas de minería, industria y comercio. (Continuación)

CARACTERÍSTICAS	DESCRIPCIÓN
ACTIVIDADES	Extracción de carbón.
TECNOLOGÍA	Tradicional.



PLAN DE DESARROLLO
"UNA ESPERANZA SOCIAL DE MANOS ABIERTAS PARA TODOS 2012-2015"

Asistencia técnica:	Contratada
Instalaciones:	Insuficientes e inadecuadas
INFRAESTRUCTURA FÍSICA	
Localización y accesibilidad:	Ubicación y accesibilidad adecuada
Transporte:	Particular de carga / y pasajeros
Servicios:	Insuficientes dotación insuficiente
ASPECTOS ECONÓMICOS	
Administración:	Tipo familiar
Mano de obra:	Familiar y asalariada
Comercialización	Mercado Regional y local: Gámeza – Paipa.
Costos:	Medianos a altos
Capital de trabajo:	Propio
Rentabilidad:	La rentabilidad de las explotaciones es baja.
AMENAZAS Y RIESGOS	
Amenazas naturales:	Aumento de erosión, contaminación del agua
Riesgo de pérdida:	Precios, mercadeo, derrumbes, accidentes laborales.
IMPACTO	



PLAN DE DESARROLLO
"UNA ESPERANZA SOCIAL DE MANOS ABIERTAS PARA TODOS 2012-2015"

Ambiental:	Contaminación del aire, aguas, suelos, deforestación, erosión muy severa, disminución del potencial de recursos naturales y mineros.
Social:	Demanda de infraestructura de servicios, emigración, desempleo. Altos costos de rehabilitación.
Económico:	
ALTERNATIVAS DE OPTIMIZACIÓN	
<ul style="list-style-type: none">- Explotación minera tecnificada.- Reducir impacto ambiental.- Garantizar la comercialización y transformación de productos.- Estudios de manejo e impacto ambiental.- Intervención por parte de las autoridades ambientales.- Organización microempresarial.- Asistencia técnica de MINERCOL.- Inversión social.	

FUENTE: Resultados EOT Municipio de Gámeza (Encuestas y trabajo de campo)



PLAN DE DESARROLLO
"UNA ESPERANZA SOCIAL DE MANOS ABIERTAS PARA TODOS 2012-2015"

Control de plagas según enfermedad.

CULTIVO	PLAGA	ENFERMEDAD	FUNGICIDA	CONTROL
Papa	Gusano Blanco	Gota	Furadan-eltra= 2 aplicaciones	Trampas de caída
	Toston	Rizoctonia	Lobarns-curacron= 3 aplicaciones	Plantas repelentes (rubas, nabos) en campo. Plantas repelentes en almacenamiento (eucalipto). Buen manejo en almacenamiento, labores culturales adecuadas y una preparación profunda del suelo para romper el ciclo de vida de la plaga.
	Pulguilla	Roscilina SP	Lobarns = 3 aplicaciones	Trampas con plásticos de color amarillo impregnados con aceite de cocina. 6 trampas por hectárea.
	Polilla Guatemalt eca		Furadan = 2 aplicaciones	Desinfección de semilla en almacenamiento la utilización del hongo bacillus thurigiensis y hojas de eucalipto o lantano. Utilización de avispas <i>copisosoma kochlery</i> y <i>chelonus phthorimaea</i> los cuales parasitan las larvas de la polilla al poner sus huevos sobre ellos. En el campo con trampas feremono.



PLAN DE DESARROLLO
"UNA ESPERANZA SOCIAL DE MANOS ABIERTAS PARA TODOS 2012-2015"

	Hongos		Lobarns =4 aplicaciones	Se recomienda utilizar semilla sana y variedades resistentes. Se puede prevenir con aspersiones de agua de manzanilla.
Trigo y Cebada	Afidos	Roya amarilla	No se hacen aplicaciones	Control biológico
	Pulgones	Roya negra	No se hacen aplicaciones	Utilización de semilla certificada y resistente.
	Tierreros	Roscillina SP	No se hacen aplicaciones	

FUENTE: Resultados EOT municipio de Gámeza.



PLAN DE DESARROLLO
"UNA ESPERANZA SOCIAL DE MANOS ABIERTAS PARA TODOS 2012-2015"

Control de plagas según enfermedad. (Continuación)

CULTIVO	PLAGA	ENFERMEDAD	FUNGICIDA	CONTROL
Maíz	Trozador cogollero	Antrocnosis	No se hacen aplicaciones	Realizar cebos tóxicos.
	Chiza, falso	Mildeo polvoso	Para control	Aplicaciones de sustancias biológicas a los cultivos.
	Minador	Tizon		
	Minadores			
Arveja	Gusano comedor	Pudrición	Lorsban-curacron= 2 aplicaciones	Utilización de semilla certificada y trampas de color amarillo.
	Cucarroncitos	Mildeo uciloso		
	Grillos	Clorosis		
Frijol	Afidos		Lorsban	
	Minadores			
Hortalizas	Barbosas		Matababosa= 1 Aplicacion	
	Tierrero			

FUENTE: Resultados EOT municipio de Gámeza.

RECOMENDACIONES EN LAS ETAPAS DEL CULTIVO

Cosecha

La recolección de los diferentes productos se hace manualmente



PLAN DE DESARROLLO "UNA ESPERANZA SOCIAL DE MANOS ABIERTAS PARA TODOS 2012-2015"

Papa: Su recolección se realiza a los 120-160 días; este depende también de la oferta y la demanda del producto. Paralelamente en el lote se clasifica la Papa de primera, de segunda y ríche. La papa de primera se empaqueta en costales de fique y la de segunda en empaque de fibra por su resistencia para el almacenamiento y el ríche se utiliza para alimento de cerdos y demás animales.

Cereales La cosecha se realiza a los 140-170 días, la recolección se hace manualmente con una hoz y la trilla se efectúa en forma mecanizada o con bestias.

Frijol. Para frijol verde la recolección se realiza a los 90-100 días, se le realiza la limpieza aventando y clasificando; son factores importantes para los precios en el mercado.

Arveja. Se cosecha verde a los 70 - 90 días realizando dos o tres pasadas con la máquina cuando el cultivo es tecnificado y se empaqueta en el costal de fibra para la comercialización.

Maíz. Se recoge la cosecha en un término no inferior a ocho meses ni superior a diez meses, generalmente esta recolección se realiza en forma manual utilizando mano de obra familiar y/o asalariada. Una vez recolectado el maíz se procede a la labor de desgrane para ser empaquetado en costales de fique con el fin de comercializarlo.

Cebolla de bulbo. Se efectúa cuando el follaje de la planta se ha doblado y secado, generalmente se hace el canaqueo para tener una cosecha uniforme y coger buenos precios, técnica no aconsejada.

La cosecha se presenta a los 75 y 160 días después de transplantada, luego se deja curar los bulbos al aire libre, se corta el tallo a dos centímetros del bulbo y se empaqueta en costales de fibra para la comercialización.

Poscosecha

Los métodos y técnicas utilizados por parte de los productores e intermediarios no son los más adecuados, presentándose un alto porcentaje de pérdidas físicas, debido al manejo en la recolección; la falta de clasificación, el uso de empaque inapropiado, deficiente sistema de transporte y vías de acceso en mal estado y deficientes.

Comercialización

Se identifican varias actividades que se desarrollan a través de agentes que participan en el proceso que va desde el sitio de producción hasta el consumidor final, donde el productor no interviene en la determinación del precio, ya que no posee los medios para



PLAN DE DESARROLLO
"UNA ESPERANZA SOCIAL DE MANOS ABIERTAS PARA TODOS 2012-2015"

exigir un precio justo y se ve obligado a aceptar las condiciones que le plantean los intermediarios.

La comercialización de muchos productos se efectúa en la plaza de mercado del municipio de Gámeza que no cuenta con la infraestructura física adecuada, no cumple con los requisitos mínimos de higiene, ni existen servicios de almacenamiento que garanticen la conservación de las características propias de productos perecederos de la localidad.

Se observa un proceso de comercialización deficiente, con altos márgenes de intermediación que benefician al intermediario y desfavorecen al campesino principalmente por el desconocimiento de las técnicas en el tratamiento y manejo de postcosecha y de cadenas de comercialización; aunado a la falta de asesoría y asistencia técnica agropecuaria por los entes institucionales.

PRINCIPALES PRODUCTOS CULTIVADOS

Principales productos cultivados en las veredas.

VEREDA	TIPOS DE CULTIVOS	CULTIVOS AÑO	CULTIVOS AÑO (Ha)
Guantó	Papa, maíz, haba, arveja, trigo.	Trigo	75
San. Antonio	Papa, trigo, maíz, cebada, arveja.	Cebada	70
Villa Girón	Maíz, cebada, arveja, haba, trigo, Papa.	Arveja	30
Motua	Papa, maíz, arveja, trigo, cebada, haba, rubas, nabos, hibus.		
Satoba	Papa, haba, arveja, maíz, trigo, cebada, Cebolla Cabezona.		



PLAN DE DESARROLLO
"UNA ESPERANZA SOCIAL DE MANOS ABIERTAS PARA TODOS 2012-2015"

Saza	Papa		
Sector Daita	Papa		
Sector Potosí	Maíz, cebada, trigo, Papa		
Sector Nimicia	Papa, haba, cebada, trigo, maíz, arveja	Papa	625
Sector La Capilla	Papa, haba, cebada, arveja, hortalizas.	Maíz	45
Sector Villa Coscucua	Maíz, Papa, trigo, cebada, haba, arveja.	Haba	30

SECTOR PECUARIO

Se destaca en este sector la producción de ganado bovino, en forma general se describen las características generales de este tipo de ganado en el municipio de Gámeza.

Total de cabezas:	7100
Vacas en ordeño:	1200
Litros/día/vaca:	7.0
Producción mpio día:	8400
Pasto tradicional:	Kikuyo



PLAN DE DESARROLLO
"UNA ESPERANZA SOCIAL DE MANOS ABIERTAS PARA TODOS 2012-2015"

SISTEMAS DE PRODUCCIÓN Y/O EXTRACCIÓN

Características de los sistemas de producción y conservación.

SISTEMAS Protección y conservación	DESCRIPCIÓN
Definición	Áreas dedicadas a la protección y conservación de los recursos naturales situadas especialmente en áreas de Páramo
Actividades	Protección y conservación
Productos	-Agua -Turismo, Recreación pasiva -Investigación -Plantas exóticas
Herramientas	-Vigilancia y control -Comunicaciones
Insumos	-Recurso humano -Normatividad
Destino	Gámeza, municipios vecinos
Fortalezas	- Zona ecológica apta para la producción de agua - Pocos propietarios



PLAN DE DESARROLLO
"UNA ESPERANZA SOCIAL DE MANOS ABIERTAS PARA TODOS 2012-2015"

	<ul style="list-style-type: none">- Interés de la comunidad en proteger y conservar- Entidades de control ambiental- Acuerdos municipales de protección- Organizaciones comunitarias
Oportunidades	<ul style="list-style-type: none">- Alta conciencia ecológica de habitantes urbanos y rurales y especialmente al nivel de la población estudiantil.- Interés de organizaciones comunitarias (nacionales y extranjeras) en estas áreas (asociación para el desarrollo del niño gamacense)- Destinación de recursos a nivel departamental y municipal para protección
Debilidades	<ul style="list-style-type: none">- El campesino busca explotaciones agropecuarias- No existen incentivos económicos para la protección y conservaciones (compensaciones)- Destrucción sistemática de áreas de páramo- Bajas alternativas de empleo
Amenaza	<ul style="list-style-type: none">- Turismo ecológico mal dirigido- Mal manejo de las actividades en la zona- Presencia de grupos subversivos- Presencia de agentes contaminantes- Deslizamiento y derrumbes- Quienes utilizan el agua no pagan por su producción



PLAN DE DESARROLLO
"UNA ESPERANZA SOCIAL DE MANOS ABIERTAS PARA TODOS 2012-2015"

Características de los sistemas de pastoreo extensivo.

SISTEMAS	DESCRIPCIÓN
Pastoreo extensivo	
Definición	Predominan los pastos naturales, no hay manejo de praderas tecnificado. Este se encuentra en la vereda de Motua sector Montones en extensiones pequeñas.
Actividades	Ganado doble propósito
Productos	- Ganado - Leche - Carne
Herramientas	Equipo de ganadería, jeringas, Valdés, lazos
Insumos	Sales, melaza, drogas veterinarias
Destino	Gámeza, Sogamoso y Duitama
Fortalezas	- Calidad de los productos - Cercanía a centros de consumo - Organización comunitaria - Plaza de ferias municipal - Bajos costos de producción - Microempresas a nivel municipal - Utilización de abono para mejorar la calidad de los suelos
Oportunidades	- Mercado local y regional - Infraestructura vial y de servicios



PLAN DE DESARROLLO
"UNA ESPERANZA SOCIAL DE MANOS ABIERTAS PARA TODOS 2012-2015"

	<ul style="list-style-type: none">- Alta demanda de los productos en el mercado
Debilidades	<ul style="list-style-type: none">- Desmejoramiento de las razas- Falta de asistencia técnica- Falta de organización comunitaria- Bajas precios del mercado- Cambios de clima- No utilización de pastos mejorados- Falta de créditos blandos para esta ganadería- Falta de sistemas de riego.
Amenaza	<ul style="list-style-type: none">- Presencia de enfermedades infectocontagiosas del ganado.- Presencia de grupos subversivos en la zona- Presencia de intermediarios- Falta de incentivos económicos para mejorar las razas- Falta de control y presencia de entidades como el ICA

FUENTE: Resultados EOT municipio de Gámeza. (Encuestas y trabajo de campo)



PLAN DE DESARROLLO
"UNA ESPERANZA SOCIAL DE MANOS ABIERTAS PARA TODOS 2012-2015"

Características de los sistemas de papa – pastos mejorados.

SISTEMAS Papa – pastos mejorados	DESCRIPCIÓN
Definición	Papa: Predomina la variedad tocarreña y otras variedades como pastusa y R-12 En suelos con buena cantidad de materia orgánica de alta fertilidad, buena producción.
Actividades	- Papa Variedad, Tocarreña, Pastusa - Pastos kikuyo- carretón blanco y morado, raygras
Productos	- Papa en bultos - Leche - Carne
Herramientas	- Azadón, tractores, arado, pica, archuela, fumigadora, surtidores, hoz, canastas y otra maquinaria agrícola.
Insumos	- Agrícolas (abonos, pesticidas, fungisidas, etc.), semillas y costales.
Destino	- Mercado Regional Sogamoso, Duitama, Tota, Toca. Mercado Nacional (Bogotá)
Fortalezas	- Tradición de la gente en esta explotación (más de 70 años). - Conocimiento técnico de la explotación - Suelos adecuados para esta explotación - Producción de excelente calidad.
Oportunidades	- Alta utilización de mano de obra



PLAN DE DESARROLLO
"UNA ESPERANZA SOCIAL DE MANOS ABIERTAS PARA TODOS 2012-2015"

	<ul style="list-style-type: none">- Alta aceptación en el mercado- Infraestructura vial y de servicios- Cerca a centros de consumo (Bogotá)
Debilidades	<ul style="list-style-type: none">- Destrucción de áreas de protección y conservación- Utilización de un gran porcentaje de químicos para controlar plagas y enfermedades- Falta de rotación de cultivos como leguminosas- Falta de promisión de semillas de buena calidad- Falta de asistencia técnica agropecuaria- Ampliación de la frontera agropecuaria- Falta de tecnología- Pérdida de fertilidad en el suelo, heladas- No se han construido centros de acopio.- Comercialización por productores es nula.- Falta de sistema de riego- Costos de producción altos- No hay ningún tipo de organización
Amenaza	<ul style="list-style-type: none">- Aparición de plagas y enfermedades de difícil control- Aumento de la erosión- Deforestaciones continuas- Escasa mano de obra de la zona- Falta de recursos públicos para asistencia técnica- Problemas de orden público



PLAN DE DESARROLLO
"UNA ESPERANZA SOCIAL DE MANOS ABIERTAS PARA TODOS 2012-2015"

	<ul style="list-style-type: none"> - Falta de infraestructura de acopio - Sometido al régimen climático (lluvias) - Precios (fluctuantes) - Inseguridad - Contaminación del agua y del aire -Grandes problemas de comercialización.
--	---

FUENTE: Resultados EOT municipio de Gámeza. (Encuestas y trabajo de campo)

Características de los sistemas de maíz, arveja, cebada.

SISTEMAS	DESCRIPCION
Maíz, Arveja, Cebada	
Definición	Se utiliza la semilla certificada, en los cultivos de arveja (Santa Isabel), frijol (Ica Tenza), trigo (Ica Tenza), cebada tradicional, maíz sin semilla certificada.
Productos	Maíz, frijol, cebada, trigo por bultos
Herramientas	Azadón, arado, pica, achuela, fumigadora, surtidores, hoz, canastas y otra maquinaria agrícola.
Insumos	<ul style="list-style-type: none"> -Semilla certificada, abonos químicos, fungicidas. - Insecticidas - Costales
Destino	Sogamoso, Bogotá y Gámeza
Fortalezas	- Tradición de la gente



PLAN DE DESARROLLO
"UNA ESPERANZA SOCIAL DE MANOS ABIERTAS PARA TODOS 2012-2015"

	<ul style="list-style-type: none">- Suelos adecuados para está producción- Disposición al cambio- Aceptación de la tecnología- Calidad de los productos
Oportunidades	<ul style="list-style-type: none">- Utilización de mano de obra del sector o la zona- Aceptación de los productos en el mercado- Adecuación de vías- Diversificación de cultivos- La pérdida de fertilidad de los suelos es baja- Rotación de cultivos- Cercanía a los centros de consumo
Debilidades	<ul style="list-style-type: none">- Utilización de agroquímicos- No hay ningún tipo de organización- Ampliación de la frontera agropecuaria- No existe adecuado manejo de las explotaciones- Falta de sistemas de riego- No hay canales de comercialización- Falta de asistencia técnica agropecuaria
Amenaza	<ul style="list-style-type: none">- Presencia de grupos armados en la zona- Bajos precios del mercado- Cambios bruscos del clima- Alta presencia de intermediarios



PLAN DE DESARROLLO
"UNA ESPERANZA SOCIAL DE MANOS ABIERTAS PARA TODOS 2012-2015"

	- Fluctuación de precios.
--	---------------------------

FUENTE: Resultados EOT municipio de Gámeza. (Encuestas y trabajo de campo)

Características de los sistemas de minería - carbón.

SISTEMAS	DESCRIPCIÓN
Minería- Carbón	
Definición	Pequeña minería con un sistema de extracción de socavón, con baja tecnología
Actividades	Extracción comercialización de carbón.
Productos	Carbón y coque
Herramientas	Picos, palas, alicates, motobombas, vehículos para el transporte, carretillas, vagones, macetas, trinchas y lámparas de carburo
Insumos	Gasolina, energía eléctrica, carburo, agua.
Destino	Termoeléctricas, Paipa, Duitama, Sogamoso y Gámeza, consumo domestico.
Fortalezas	<ul style="list-style-type: none">- Presencia de vetas o yacimientos- Conocimiento de la explotación por parte de los habitantes de la región.- Infraestructura vial- Centros de acopio en el municipio- Desarrollo de transporte terrestre- Incremento de la demanda carbonera- Organización cooperativa- COINCARBOY, Carbones de Boyacá.



PLAN DE DESARROLLO
"UNA ESPERANZA SOCIAL DE MANOS ABIERTAS PARA TODOS 2012-2015"

	<ul style="list-style-type: none">- Empleo de gran cantidad de mano de obra
Oportunidades	<ul style="list-style-type: none">- Mercado Nacional- Creación de cooperativas de talla de carbón.- Interacción de los gobiernos departamental para apoyar esta industria.
Debilidades	<p>Ha creado graves problemas ecológicos y contaminación especialmente del agua, aire y suelos.</p> <ul style="list-style-type: none">- Incremento del régimen de lluvias- Deterioro de las vías- Explotación en zonas de reserva.- Alto de riesgo de accidente- Falta de apoyo financiero a los explotadores- Tamaños de las vetas.
Amenaza	<ul style="list-style-type: none">- Aumento de la erosión- Genera problemas graves en salud- Mala comercialización- Extracción artesanal del carbón- Agrietamiento de viviendas alrededor de la mina.

FUENTE: Resultados EOT municipio de Gámeza. (Encuestas y trabajo de campo)



PLAN DE DESARROLLO
"UNA ESPERANZA SOCIAL DE MANOS ABIERTAS PARA TODOS 2012-2015"

Características de los sistemas de minería - arcilla, arena y grava.

SISTEMAS	DESCRIPCIÓN
Minería- arcilla- arena- grava	
Definición	Extracción de arcillas y fabricación de ladrillo y afines. Extracción de arenas para construcción, resevos
Actividades	Extracción, fabricación y comercialización y ladrillo, arena recebo y afines
Productos	Ladrillos, bloques, arena lavada
Herramientas	Cortadoras, retroexcavadoras, buldozer, bolquetas, costales.
Insumos	Arcilla, carbón, aceite, agua y arena.
Destino	Bogotá, Sogamoso, Duitama y Gámeza
Fortalezas	- Emplea mano de obra - Nuevas alternativas de ingresos.
Oportunidades	- Demanda local del producto. - Alternativas de empleo a pequeña escala - Incremento de los recursos propios del municipio - Ausencia de seguridad social.
Debilidades	- Destrucción del recurso suelo. - Contaminación del aire - Falta de asistencia técnica
Amenaza	- Genera problemas de salud en general. - Presencia de grupos subversivos en la zona



PLAN DE DESARROLLO
"UNA ESPERANZA SOCIAL DE MANOS ABIERTAS PARA TODOS 2012-2015"

	<ul style="list-style-type: none">- Baja calidad de los productos excepto la arena lavada- Deficientes canales de comercialización- Sistema económico del país.
--	---

FUENTE: Resultados EOT municipio de Gámeza. (Encuestas y trabajo de campo)

ZONAS DE PRODUCCIÓN

El análisis de la cobertura y uso de la tierra, junto con el estudio de los componentes de los sistemas productivos y sus características, obtenido mediante encuestas e información de la Unidad Departamental de Planificación Regional Agropecuaria URPA,

Presenta cada una de las zonas productivas, que por sus características de homogeneidad se determinaron en agrupación.

ZONA DE PRODUCCIÓN I. AGROPECUARIA DE ALTA PRODUCTIVIDAD.

Zona de Producción 1.

ZONA I	ZONA AGROPECUARIA DE ALTA PRODUCTIVIDAD
EXTENSIÓN	Ha.
LOCALIZACIÓN	La parte más productiva del Municipio se halla localizada en las veredas de SAZA y SATOBA con los sectores de Daita, Chital y Nimicia.
SISTEMAS	Agricultura tradicional semimecanizada con cultivo de papa como principal producto en rotación con pastos; otros cultivos propios de esta zona son: Trigo, cebada, arveja, maíz y haba.



PLAN DE DESARROLLO
"UNA ESPERANZA SOCIAL DE MANOS ABIERTAS PARA TODOS 2012-2015"

UNIDAD PRODUCTIVA Tamaño promedio: Tenencia:	Medianos y pequeños Propietarios
ACTIVIDADES Composición: a) 71.1% b) 19% c) 10% Productos: Rendimientos:	a) Papa b) Trigo, cebada, arveja, haba. c) Pastos. Papa maíz, trigo, cebada en bultos. Leche, carne Medios a altos
TECNOLOGÍA Asistencia técnica: Instalaciones: Labranza:	a – b Tipo tradicional y moderna, semimecanizada, utilización en mediana proporción de semilla certificada. c) Manejo de potreros: Lazo. UMATA, Sena Regional Boyacá. Insuficientes. Semimecanizada Conservación de fuentes de agua aporque y



PLAN DE DESARROLLO
"UNA ESPERANZA SOCIAL DE MANOS ABIERTAS PARA TODOS 2012-2015"

Prácticas culturales:	deshierbe.
INFRAESTRUCTURA FÍSICA	
Localización y accesibilidad:	Buena
Transporte:	Público y particular
Servicios:	Aceptable calidad y cobertura

FUENTE: Resultados EOT Municipio de Gámeza (Encuestas y trabajo de campo)

Zona de producción 1. (Continuación)

ZONA I	ZONA AGROPECUARIA DE ALTA PRODUCTIVIDAD
MERCADOS	Local y regional Gámeza - Sogamoso – Bogotá_ Duitama.
ASPECTOS ECONÓMICOS	Tipo familiar
Administración:	Familiar y Jornales
Mano de obra:	
Comercialización	Mercado Local, regional y Bogotá b) Mercado Regional y local.
Costos:	Medios a Altos
Capital de trabajo:	Propio.



PLAN DE DESARROLLO
"UNA ESPERANZA SOCIAL DE MANOS ABIERTAS PARA TODOS 2012-2015"

Rentabilidad:	Media.
AMENAZAS Y RIESGOS Amenazas naturales: Riesgo de pérdida:	Aumento de erosión Falta de sistemas de riego – Heladas constantes, presencia de grupos subversivos, plagas, enfermedades y precios de los productos en el mercado regional.
IMPACTO Ambiental: Social: Económico:	Contaminación del medio ambiente por la utilización de químicos. Emigración por presencia de la subversión (negativa) – mejoran el nivel de vida (positivo). Mayor ingreso per cápita de los habitantes de la población Gamecense.
ALTERNATIVAS DE OPTIMIZACIÓN - Utilización de abonos orgánicos. - Control de plagas y enfermedades biológicamente, para reducir la utilización de agroquímicos. - Concientización de los productores para la utilización de tecnología. - Construcción y fomentos de pozos de	Rotación con asistencia técnica de la UMATA No producir quemas para abrir potreros. Incrementar la asistencia técnica de la UMATA.



PLAN DE DESARROLLO
"UNA ESPERANZA SOCIAL DE MANOS ABIERTAS PARA TODOS 2012-2015"

- Compostaje.

FUENTE: Resultados EOT Municipio de Gámeza (Encuestas y trabajo de campo).

ZONA DE PRODUCCIÓN 2. AGROPECUARIA DE MEDIANA PRODUCTIVIDAD

Zona de Producción 2.

ZONA 2	ZONA AGROPECUARIA DE MEDIANA PRODUCTIVIDAD
EXTENSIÓN	Ha.
TABLA N°1. LOCALIZACIÓN	<p>Esta segunda zona se encuentra localizada al Noreste del municipio en la vereda de San Antonio principalmente.</p> <p>El principal cultivo que se encuentra es la papa, siguiendo en orden de porcentaje cultivado trigo, maíz, cebada, arveja y frijol; con variedades como: pastusa, tocarreña, y R-12 __ Bonza, ICA tenza __ parvo y blanco __ raspudo y pelado __ Santa Isabel __ Bolo rojo.</p>
SISTEMAS	Agricultura tradicional semimecanizada con cultivo de papa, trigo, maíz, cebada, arveja y frijol.
UNIDAD PRODUCTIVA	



PLAN DE DESARROLLO
"UNA ESPERANZA SOCIAL DE MANOS ABIERTAS PARA TODOS 2012-2015"

Tamaño promedio:	Medianos y Pequeños.
Tenencia:	Propietarios
ACTIVIDADES	Papa – trigo. Cebada y arveja.
Composición:	Pastos.
Productos:	a - b papa, trigo cebada, arveja en bultos. c – leche, carne
Rendimientos:	Medio a altos.
TECNOLOGÍA	a-b Tipo tradicional y moderna, semimecanizada, con utilización de semilla certificada (arveja, frijol y trigo).
Asistencia técnica:	Manejo de potreros. UMATA una vez por mes.
TABLA N°2.	Insuficientes
Instalaciones:	Semimecanizada
Labranza:	
Prácticas culturales:	Conservación de fuentes de agua, deshierbe y aporque.

FUENTE: Resultados EOT Municipio de Gámeza (Encuestas y trabajo de campo).



PLAN DE DESARROLLO
"UNA ESPERANZA SOCIAL DE MANOS ABIERTAS PARA TODOS 2012-2015"

Zona de producción 2. (Continuación)

ZONA 2	ZONA AGROPECUARIA DE MEDIANA PRODUCTIVIDAD
<p>INFRAESTRUCTURA FÍSICA</p> <p>Localización y accesibilidad:</p> <p>Transporte:</p> <p>Servicios:</p> <p>MERCADOS</p>	<p>Buena</p> <p>Particular y público</p> <p>Aceptables en calidad y cobertura.</p> <p>Gámeza-Sogamoso-Bogotá</p>
<p>ASPECTOS ECONÓMICOS</p> <p>Administración:</p> <p>Mano de obra:</p> <p>Comercialización</p> <p>Costos:</p> <p>Capital de trabajo:</p>	<p>Tipo familiar</p> <p>Familiar, jornales y trueque.</p> <p>Mercado local regional y Onacional.</p> <p>b) Mercado Regional y local: Zipaquirá,</p> <p>medios</p> <p>Propio</p>



PLAN DE DESARROLLO
"UNA ESPERANZA SOCIAL DE MANOS ABIERTAS PARA TODOS 2012-2015"

Rentabilidad:	Media a alta.
AMENAZAS Y RIESGOS	
Amenazas naturales:	Aumento de erosión
Riesgo de pérdida:	Verano, Heladas, precios bajos, plagas.
IMPACTO	
Ambiental:	Contaminación por la utilización de agroquímicos.
Social:	Emigración
Económico:	Mejoramiento de ingresos de los habitantes.
ALTERNATIVAS DE OPTIMIZACIÓN	
- Utilización de semilla certificada en el caso del maíz.	
- La tutoría de la arveja para reducir perdidas por plagas y enfermedades.	
- Conocer las diferentes vías de comercialización.	
- Reducir la utilización de intermediarios.	
- Reducir las fumigaciones con químicos.	
- Incrementar la Asistencia técnica de la UMATA.	
- Experimentar con controles biológicos.	
- Adicionar abonos orgánicos.	
- Utilización de basuras y reciclaje.	
- Cuentan con gran riqueza hídrica, falta la organización de los habitantes para establecer sistemas de riego	Creación de reservorios y pozos para el riego.

FUENTE: Resultados EOT Municipio de Gámeza (Encuestas y trabajo de campo)



PLAN DE DESARROLLO
"UNA ESPERANZA SOCIAL DE MANOS ABIERTAS PARA TODOS 2012-2015"

ZONA DE PRODUCCIÓN 3. AGROPECUARIA DE MEDIANA A BAJA PRODUCTIVIDAD

Zona de Producción 3

ZONA 3	ZONA AGROPECUARIA DE MEDIANA A BAJA PRODUCTIVIDAD
EXTENSIÓN	Has.
LOCALIZACIÓN	<p>Se encuentra en las veredas de Villa Girón y Sector Potosí, siendo el principal producto el maíz, papa, cebada, trigo, haba y arveja. Con rotaciones maíz –pastos, papa – cebada, maíz – cebada, papa – trigo.</p> <p>Estas veredas se localizan las primeras al suroeste y la tercera al occidente del municipio de Gámeza.</p>
SISTEMAS	Agricultura tradicional semimecanizada con cultivo de maíz por frijol en primer renglón y además se encuentran cultivos tales como trigo, arveja, cebada y papa tocarreña especialmente.
UNIDAD PRODUCTIVA	
Tamaño promedio:	Pequeños y medianos
Tenencia:	Propietarios
ACTIVIDADES	



PLAN DE DESARROLLO
"UNA ESPERANZA SOCIAL DE MANOS ABIERTAS PARA TODOS 2012-2015"

Composición:	a) Maíz – frijol. Trigo, arveja, cebada y papa. Pastos
Productos:	a b - Maíz, frijol, trigo, arveja, cebada y papa, en bultos. c) leche, carne
Rendimientos:	bajos a medios
TECNOLOGÍA	a) Tipo tradicional y moderno, utilización de un 60% de semilla certificada, semimecanizada. b) Manejo de potreros: lazos.
Asistencia técnica:	No hay
Instalaciones:	Insuficientes Semimecanizada
Labranza:	
Prácticas culturales:	Arar, deshierbe, aporque, cuidado de fuentes de agua

FUENTE: Resultados EOT Municipio de Gámeza (Encuestas y trabajo de campo).



PLAN DE DESARROLLO
"UNA ESPERANZA SOCIAL DE MANOS ABIERTAS PARA TODOS 2012-2015"

Zona de producción 3. (Continuación)

ZONA 3	ZONA AGROPECUARIA DE MEDIANA A BAJA PRODUCTIVIDAD
INFRAESTRUCTURA FÍSICA	
Localización y accesibilidad:	Buena
Transporte:	Particular y público
Servicios:	Aceptables en calidad y cobertura.
ASPECTOS ECONÓMICOS	
Administración:	Tipo familiar
Mano de obra:	Familiar y jornales
Comercialización	Mercado local y Regional: Gámezna – Sogamoso.
Costos:	Medianos.
Capital de trabajo:	Propio
Rentabilidad:	Baja a media.
AMENAZAS Y RIESGOS	



PLAN DE DESARROLLO
"UNA ESPERANZA SOCIAL DE MANOS ABIERTAS PARA TODOS 2012-2015"

Amenazas naturales:	Verano, erosión
Riesgo de pérdida:	Heladas, precios bajos, plagas.
IMPACTO	
Ambiental:	Contaminación del medio ambiente en general.
Social:	Utilización de mano de obra.
Económico:	Aumentar los ingresos familiares.
ALTERNATIVAS DE OPTIMIZACIÓN	
- Utilizar semilla certificada.	- Incorporar residuos vegetales a los suelos para mejorar la fertilidad de los mismos.
- Control de plagas biológicamente.	- Mejorar la comercialización.
- Utilizar cebos tóxicos para la reducción de pérdidas por plagas.	- Prestar asistencia técnica por parte de la UMATA.

FUENTE: Resultados EOT Municipio de Gámeza (Encuestas y trabajo de campo)



PLAN DE DESARROLLO
"UNA ESPERANZA SOCIAL DE MANOS ABIERTAS PARA TODOS 2012-2015"

ZONA DE PRODUCCIÓN 4. AGROPECUARIA DE BAJA PRODUCTIVIDAD

Zona de Producción 4

ZONA 4	ZONA AGROPECUARIA DE BAJA PRODUCTIVIDAD
EXTENSIÓN	Has.
LOCALIZACIÓN	Vereda de Guantó y Motua, al noreste (NE) del municipio. La vereda de Guantó tiene su economía basada en la extracción de carbón en un 75%, el resto en la parte agropecuaria. La vereda de Motua tiene en su mayoría zonas de bosque y zona desértica.
SISTEMAS	Agricultura tradicional utilización de arados de tracción animal; los principales productos que allí se encuentran son: papa, maíz, arveja, con rotaciones como maíz por arveja.
UNIDAD PRODUCTIVA	
Tamaño promedio:	Pequeños
Tenencia:	Propietarios y arrendatarios.
ACTIVIDADES	
Composición:	a) Papa Maíz, haba, arveja, trigo.



PLAN DE DESARROLLO
"UNA ESPERANZA SOCIAL DE MANOS ABIERTAS PARA TODOS 2012-2015"

<p>Productos:</p> <p>Rendimientos:</p>	<p>Pastos.</p> <p>a – b papa, maíz, haba, arveja, trigo en bultos;</p> <p>c) leche, carne</p> <p>Bajos</p>
<p>TECNOLOGÍA</p> <p>Asistencia técnica:</p> <p>Instalaciones:</p> <p>Labranza:</p> <p>Prácticas culturales:</p>	<p>a–b Tipo tradicional.</p> <p>b) Manejo de potreros: lazo.</p> <p>No hay.</p> <p>Insuficientes</p> <p>Tracción animal.</p> <p>Arar, aporcar, deshierbe manual.</p>
<p>INFRAESTRUCTURA FÍSICA</p> <p>Localización y accesibilidad:</p> <p>Transporte:</p> <p>Servicios:</p>	<p>Buena</p> <p>Particular y público esporádico.</p> <p>Aceptables en calidad y cobertura.</p>

FUENTE: Resultados EOT Municipio de Gámeza (Encuestas y trabajo de campo)



PLAN DE DESARROLLO
"UNA ESPERANZA SOCIAL DE MANOS ABIERTAS PARA TODOS 2012-2015"

Zona de Producción 4. (Continuación)

ZONA 4	ZONA AGROPECUARIA DE BAJA PRODUCTIVIDAD
ASPECTOS ECONÓMICOS	
Administración:	Tipo familiar
Mano de obra:	Familiar y asalariada (jornales)
Comercialización	Mercado Regional y local: Gámez, Sogamoso.
Costos:	Altos
Capital de trabajo:	Propio, arrendado
Rentabilidad:	Media a Baja.
AMENAZAS Y RIESGOS	
Amenazas naturales:	Erosión
Riesgo de pérdida:	Heladas, precios
IMPACTO	
Ambiental:	Contaminación de agua, por los desechos líquidos de las minas de carbón, acidez, falta de tratamiento, explotación minera sin



PLAN DE DESARROLLO
"UNA ESPERANZA SOCIAL DE MANOS ABIERTAS PARA TODOS 2012-2015"

Social:	tecnología.
Económico:	Emigración.
	Aumento de ingresos
ALTERNATIVAS DE OPTIMIZACIÓN	
- Concientización de la implementación de tecnología.	- Explotación minera con tecnología.
- Utilización de semillas certificadas.	- Tratamiento del agua quebrada Coyatá, puesto que allí se depositan las aguas que salen de las minas.
- Conocimiento de las diferentes vías de comercialización.	- Asistencia técnica por parte de la UMATA.

FUENTE: Resultados EOT municipio de Gámeza. (Encuestas y trabajo de campo)

OTROS SECTORES DE PRODUCCIÓN

A continuación se describen otros sectores de producción, los cuales son de gran importancia dentro de la económica del municipio.

PRODUCCIÓN FORESTAL PRODUCTORA

Características de las áreas de Producción forestal protectora



PLAN DE DESARROLLO
"UNA ESPERANZA SOCIAL DE MANOS ABIERTAS PARA TODOS 2012-2015"

CARACTERÍSTICAS	DESCRIPCIÓN
LOCALIZACIÓN	Se encuentra en las estribaciones, de la vía Puente Reyes – Gámeza a la entrada del municipio y en las veredas: San Antonio, Sector Potosí, Villa Girón, Motua, Guantó, la capilla, Satoba, Saza, Daíta, Nimicia, El Chital.
SISTEMAS	Plantación forestal productora – protectora, reforestación con eucaliptos y pino.
UNIDAD PRODUCTIVA	
Tamaño promedio:	Medianas y grandes
Tenencia:	Propietarios
ACTIVIDADES	Plantación manual. Protección. Producción de madera.
Productos:	Madera.
TECNOLOGÍA	Moderna
Asistencia técnica:	ECOCARBÓN - UMATA
Instalaciones:	Insuficientes
Prácticas culturales:	Control de incendios forestales
INFRAESTRUCTURA FÍSICA	



PLAN DE DESARROLLO
"UNA ESPERANZA SOCIAL DE MANOS ABIERTAS PARA TODOS 2012-2015"

Localización y accesibilidad:	Buena – cercana.
Transporte:	Particular y público esporádico
Servicios:	Suficientes aceptables en calidad y cobertura.
ASPECTOS ECONÓMICOS	
Administración:	Tipo familiar
Mano de obra:	Asalariada
Comercialización	Mercado Nacional.
Costos:	Medios.
Capital de trabajo:	Recursos públicos y particulares.
Rentabilidad:	Alta.

FUENTE: Resultados EOT Municipio de Gámeza (Encuestas y trabajo de campo)

Características de las áreas de Producción forestal protectora (Continuación)

CARACTERÍSTICAS	DESCRIPCIÓN
AMENAZAS Y RIESGOS	
Amenazas naturales:	Incendios Forestales.
Riesgo de pérdida:	Inseguridad.
IMPACTO	
	Disminución del riesgo de movimiento en



PLAN DE DESARROLLO
"UNA ESPERANZA SOCIAL DE MANOS ABIERTAS PARA TODOS 2012-2015"

Ambiental:	masa, incremento del potencial de recursos naturales.
Social:	Mayor bienestar social, tranquilidad (positivo), Inseguridad (negativo).
Económico:	- Incremento de las posibilidades de incrementar los ingresos de la población. - Demanda de inversión social
ALTERNATIVAS DE OPTIMIZACIÓN	
<ul style="list-style-type: none">- Implementar tecnología en el mantenimiento y explotación de la madera.- Comercialización a escala regional y local.- Recuperación de los árboles que sean derrumbados.- Variación de especies en las diferentes áreas del municipio (en la parte de prospectiva territorial se plantean las especies más adecuadas para reforestar en este municipio).	

FUENTE: Resultados EOT Municipio de Gámeza (Encuestas y trabajo de campo)



PLAN DE DESARROLLO
"UNA ESPERANZA SOCIAL DE MANOS ABIERTAS PARA TODOS 2012-2015"

PROTECCIÓN FORESTAL

Características de las áreas protección forestal.

CARACTERÍSTICAS	DESCRIPCIÓN
LOCALIZACIÓN	Se encuentra en las veredas de San Antonio alrededor de la laguna de Morro Negro, Saza, Daita; Chital, Nimicia y Satoba; las especies son especialmente de aliso, para la protección de aguas de riberas y nacimientos.
SISTEMAS	Plantación forestal protectora de amortiguación con aliso y acacia.
UNIDAD PRODUCTIVA Tamaño promedio: Tenencia:	Medianos Municipal, Asociación para el Desarrollo del niño de Gámeza.

FUENTE: Resultados EOT Municipio de Gámeza (Encuestas y trabajo de campo)

Características de las áreas de protección forestal. (Continuación).

CARACTERÍSTICAS	DESCRIPCIÓN
ACTIVIDADES	Protección.
TECNOLOGÍA	Moderna



PLAN DE DESARROLLO
"UNA ESPERANZA SOCIAL DE MANOS ABIERTAS PARA TODOS 2012-2015"

Asistencia técnica:	Corporación Autónoma Regional de Boyacá CORPOBOYACA.
Prácticas culturales:	Protección de recursos Hídricos.
INFRAESTRUCTURA FÍSICA	
Localización y accesibilidad:	Cercana y Buena
Transporte:	Particular
Servicios:	Aceptables en cobertura y calidad.
ASPECTOS ECONÓMICOS	
Administración:	Comunitaria, Municipal Asociación para el desarrollo del niño de Gámeza.
Mano de obra:	Comunitaria y asalariada.
Costos:	Medios
Capital de trabajo:	Propio



PLAN DE DESARROLLO
"UNA ESPERANZA SOCIAL DE MANOS ABIERTAS PARA TODOS 2012-2015"

Rentabilidad:	Alta en términos de conservación del recurso natural agua y en beneficio de las comunidades organizadas.
AMENAZAS Y RIESGOS	
Amenazas naturales:	Incendios Forestales.
Riesgo de pérdida:	Inseguridad.
IMPACTO	
Ambiental:	Conservación de fuentes hídricas, mantener sin expansión la frontera agrícola.
Social:	Educación ambiental y social, respeto por las normas ambientales.
Económico:	Alto bienestar social.
ALTERNATIVAS DE OPTIMIZACIÓN	
<ul style="list-style-type: none">- Proyectos de turismo ecológico.- Concientizar a los beneficiarios actuales y potenciales de esta fuente de agua.- Sensibilización a la comunidad en	



PLAN DE DESARROLLO
"UNA ESPERANZA SOCIAL DE MANOS ABIERTAS PARA TODOS 2012-2015"

general.

FUENTE: Resultados EOT Municipio de Gámeza (Encuestas y trabajo de campo)

RECUPERACIÓN Y REHABILITACIÓN

Características de las áreas de Recuperación y rehabilitación

CARACTERÍSTICAS	DESCRIPCIÓN
LOCALIZACIÓN	<p>Se encuentra en las laderas de la vereda de Guantó y en la vereda Motua sector Coyatá, allí se encuentran los deslizamientos de Coyatá y de Motua respectivamente, a los cuales es necesario establecer un plan de acción para controlarlos. Este plan se trata de dejar planteado en este estudio.</p> <p>En la vereda de Guantó el 75% de la población se dedica a la extracción de carbón y el resto a la agricultura y al pastoreo extensivo.</p>
SISTEMAS	Agricultura tradicional y pastoreo extensivo de subsistencia.
UNIDAD PRODUCTIVA	
Tamaño promedio:	Pequeños y medianos
Tenencia:	Propietarios
ACTIVIDADES	



PLAN DE DESARROLLO
"UNA ESPERANZA SOCIAL DE MANOS ABIERTAS PARA TODOS 2012-2015"

Composición:	a) cultivos de papa, maíz arveja y trigo b) Pastoreo per- extensivo (bovinos y ovinos).
Productos:	Papa en bultos; Leche, carne;
Rendimientos:	bajos a muy bajos
TECNOLOGÍA	Tipo tradicional.
Asistencia técnica:	UMATA – MINERCOL
Instalaciones:	Insuficientes
Labranza:	Tracción animal
Prácticas culturales:	Obras para el control de la erosión.
INFRAESTRUCTURA FÍSICA	
Localización y accesibilidad:	Cercana y regular accesibilidad
Transporte:	Particular/ público esporádico
Servicios:	Suficientes y buenos.
ASPECTOS ECONÓMICOS	



PLAN DE DESARROLLO
"UNA ESPERANZA SOCIAL DE MANOS ABIERTAS PARA TODOS 2012-2015"

Administración:	Tipo familiar
Mano de obra:	Familiar y asalariada
Comercialización	Autoconsumo y Mercado local.
Costos:	Bajos
Capital de trabajo:	Propio
Rentabilidad:	La rentabilidad es muy baja.

FUENTE: Resultados EOT Municipio de Gámeza (Encuestas y trabajo de campo)

Características de la áreas de recuperación y rehabilitación. (Continuación)

CARACTERÍSTICAS	DESCRIPCIÓN
AMENAZAS Y RIESGOS	
Amenazas naturales:	Aumento de erosión
Riesgo de pérdida:	Verano, precios bajos e inestables
IMPACTO	
Ambiental:	Contaminación de agua y deslizamiento acentuado.
Social:	Altos costos de rehabilitación ambiental
Económico:	Muy bajos ingresos.
ALTERNATIVAS DE OPTIMIZACIÓN	
- Control eficaz para detener los deslizamientos.	



PLAN DE DESARROLLO
"UNA ESPERANZA SOCIAL DE MANOS ABIERTAS PARA TODOS 2012-2015"

- | | |
|--|--|
| <ul style="list-style-type: none">- Explotación tecnificada de carbón, puesto que en la zona las viviendas presentan agrietamientos y mal estado estructural.- Control de la erosión fuerte por las aguas subterráneas por el carcavamiento en las minas. | |
|--|--|

FUENTE: Resultados EOT Municipio de Gámeza (Encuestas y trabajo de campo)

PÁRAMO

Características de las áreas de Páramo.

CARACTERÍSTICAS	DESCRIPCIÓN
EXTENSIÓN	7.66 Km ² .
LOCALIZACIÓN	Zonas de páramo en las veredas Motua, especialmete y en las veredas de San Antonio, Saza, y Daita. Esta cubierta por vegetación protectora de páramo, algunos cultivos de papa y pastizales.
SISTEMAS	Protección y conservación de ecosistemas de páramo.
UNIDAD PRODUCTIVA	
Tamaño promedio:	Pequeños y medianos.
Tenencia:	Propietarios



PLAN DE DESARROLLO
"UNA ESPERANZA SOCIAL DE MANOS ABIERTAS PARA TODOS 2012-2015"

<p>ACTIVIDADES</p> <p>Productos:</p>	<p>a) vegetación protectora de páramo (Frailejonal y pajonal).</p> <p>b) cultivos de papa, Pastoreo extensivo (bovinos).</p> <p>c) Turismo</p> <p>a) vegetación protectora; b) papa en bultos leche, carne; c) caminatas</p>
--	---

FUENTE: Resultados EOT Municipio de Gámeza (Encuestas y trabajo de campo)

Características de las áreas de Páramo

CARACTERÍSTICAS	DESCRIPCIÓN
TECNOLOGÍA	Tradicional
Asistencia técnica:	No hay
Instalaciones:	No hay
Prácticas culturales:	Protección de fuentes de agua
INFRAESTRUCTURA FÍSICA	
Localización y accesibilidad:	Distante Buena accesibilidad.
Transporte:	Particular
Servicios:	Insuficientes
ASPECTOS ECONÓMICOS	



PLAN DE DESARROLLO
"UNA ESPERANZA SOCIAL DE MANOS ABIERTAS PARA TODOS 2012-2015"

Administración:	Familiar
Mano de obra:	Familiar
Comercialización:	Mercado local y regional
Costos:	Mínimos bajos
Capital de trabajo:	Propios.
Rentabilidad:	Baja
AMENAZAS Y RIESGOS	
Amenazas naturales:	Erosión
Riesgo de pérdida:	Heladas
IMPACTO	
Ambiental:	Ampliación de la frontera agrícola, destrucción de la vegetación nativa. Ecosistemas sostenibles.



PLAN DE DESARROLLO
"UNA ESPERANZA SOCIAL DE MANOS ABIERTAS PARA TODOS 2012-2015"

Social:	Altos costos de rehabilitación ambiental.
Económico:	
ALTERNATIVAS DE OPTIMIZACIÓN	
<ul style="list-style-type: none">- Concientización de los habitantes para evitar la destrucción de la vegetación exótica encontrada.- Intervención de las autoridades ambientales. CORPOBOYACA, Personería municipal, Alcaldía.- Control de Inseguridad.- Presencia de grupos armados.- Implementación de alternativas e incentivos para los habitantes de esta zona con el fin de preservar esos lugares.- Realización de salidas ecológicas.- Turismo.- Educación ambiental.- Asistencia técnica efectiva por parte de la UMATA.	

FUENTE: Resultados EOT Municipio de Gámeza (Encuestas y trabajo de campo)



PLAN DE DESARROLLO
"UNA ESPERANZA SOCIAL DE MANOS ABIERTAS PARA TODOS 2012-2015"

12. Dimensión Político Administrativa

Desarrollo Comunitario

En el Municipio de Gámeza tenemos las siguientes Organizaciones Comunitarias:

ORGANIZACIONES COMUNITARIAS

ORGANIZACIÓN COMUNITARIA	Nº DE INTEGRANTES	BARRIO O VEREDA	OBJETO DE LA ORGANIZACIÓN
JUNTA DE ACCION COMUNAL	6	VEREDA VILLA COSCUCUA	BUSCA MEJORAR LA INTEGRACION SOCIAL CULTURAL MEDIANTE EL FOMENTO DE LA PARTICIPACION Y ORGANIZACIÓN DE LA COMUNIDAD CON EL OBJETIVO QUE LA COMUNIDAD SE COMPROMETA EN LA FORMULACION DE PROYECTOS DE DESARROLLO QUE BUSQUEN LA INTEGRACION ENTRE LA COMUNIDAD PARA EL MEJORAMIENTO DE LAS CONDICIONES DE UNA BUENA CALIDAD DE VIDA.
JUNTA DE ACCION COMUNAL	5	VEREDA MOTUA	
JUNTA DE ACCION COMUNAL	6	VEREDA LA CAPILLA	
JUNTA DE ACCION COMUNAL	6	VEREDA NIMICIA	
JUNTA DE ACCION COMUNAL	6	VEREDA SAZA	
JUNTA DE ACCION COMUNAL	6	VEREDA EL CHITAL	
JUNTA DE ACCION COMUNAL	6	VEREDA DAITA	
JUNTA DE ACCION COMUNAL	6	VEREDA GUANTO	
JUNTA DE ACCION COMUNAL	6	VEREDA SAN ANTONIO	
JUNTA DE ACCION COMUNAL	6	VEREDA POTOSI	
JUNTA DE ACCION COMUNAL	6	VEREDA SATOBA	
JUNTA DE ACCION COMUNAL	6	VEREDA VILLA GIRON	
ONG. CORPORACION PARA EL DESARROLLO DEL NIÑO DE GAMEZA	265 FAMILIAS 7 DE LA JUNTA	CENTRO	

FUENTE: ANALISIS SITUACIONAL ESE



PLAN DE DESARROLLO "UNA ESPERANZA SOCIAL DE MANOS ABIERTAS PARA TODOS 2012-2015"

Con el ánimo de vincular a toda la comunidad en el proceso de formulación de nuestro Plan de Desarrollo "**UNA ESPERANZA SOCIAL DE MANOS ABIERTAS PARA TODOS 2012-2015**" se realizaron reuniones en todas la veredas del municipio con el fin de escuchar de la comunidad la problemática pública que los afecta y escuchar las alternativas de solución a éstos que ellos mismos plantean con el fin de hacer este proceso de planeación dinámico e incluyente.

Los resultados de este proceso democrático de construcción del Plan de desarrollo bajo el principio de **BUEN GOBIERNO** se describen a continuación.

04 DE MARZO DE 2012

HORA: 9:00a.m

VEREDA LA CAPILLA:





PLAN DE DESARROLLO "UNA ESPERANZA SOCIAL DE MANOS ABIERTAS PARA TODOS 2012-2015"



TEMAS: 1. EDUCACION

- ✚ Estimular jóvenes y adultos a terminar el bachillerato
- ✚ Hacer convenios con las universidades
- ✚ Precisar el plan papa
- ✚ Identificar a las personas que no saben leer ni escribir
- ✚ El servicio de internet es muy lento

2. SALUD

- ✚ La mayoría de las personas cuentan con régimen subsidiado
- ✚ Solicitan un grupo de especialistas
- ✚ Que la citas se hagan por celular
- ✚ La atención al usuario es muy malo en la E.S.E



PLAN DE DESARROLLO "UNA ESPERANZA SOCIAL DE MANOS ABIERTAS PARA TODOS 2012-2015"

- ✚ Cuentan con un centro de salud por falta de especialistas e instrumentación no lo utilizan.

3. VIVIENDA

- ✚ Mejoramiento de unidades sanitarias
- ✚ Construcciones de nuevas viviendas para los habitantes de la vereda
- ✚ Elaboración de pozos sépticos.

4. RECREACION Y DEPORTE

- ✚ Fortalecer escenarios deportivos
- ✚ Que los juegos campesinos sean institucionalizados
- ✚ Hacer campeonatos por veredas
- ✚ Integrarse cada jueves las veredas con la administración

5. MEDIO AMBIENTE

- ✚ Reforestación
- ✚ Las aguas de las minas contaminan
- ✚ Cerramiento sito descargue papa
- ✚ Relanzamiento día de mercado

6. INFRAESTRUCTURA

- ✚ Retiro de dos postes de madera sector las cruces
- ✚ Puente en el alizal remodelación y ampliación
- ✚ Vías de mantenimiento para comunicar la capilla con el chital
- ✚ Proyecto acción social recebo
- ✚ Reforestar la quebrada
- ✚ Puente quebrada tormal sector los avales

7. SERVICIOS PUBLICOS

- ✚ Acueductos mantenimientos ala tubería
- ✚ Educación ambiental CIDEAS
- ✚ Organizar el día verde
- ✚ Educación con el medio ambiente
- ✚ Constituir empresas agroindustrial



PLAN DE DESARROLLO
"UNA ESPERANZA SOCIAL DE MANOS ABIERTAS PARA TODOS 2012-2015"

04 DE MARZO DE 2012

HORA: 2:00 p.m.

VEREDA: VILLA COSCUCUA



TEMAS: 1. SALUD

- ✚ La mayoría de la comunidad están en régimen subsidiado

2. VIVIENDA

- ✚ 200 viviendas



PLAN DE DESARROLLO
"UNA ESPERANZA SOCIAL DE MANOS ABIERTAS PARA TODOS 2012-2015"

3. UNIDADES SANITARIAS

- ✚ 23 unidades

4. RESIDUOS SOLIDOS

- ✚ Pozo séptico 100 porciento no lo tienen

5. DEPORTE

- ✚ No deporte
- ✚ Celebración de juegos campesinos

6. EMPLEO

- ✚ En la parte agrícola se siembra la papa
- ✚ El servicio de agua no está tratada
- ✚ La villa guayacuatlas sin plantas

7. VIAS

- ✚ Los descansaderos están en herradura

8. BASURAS

- ✚ Los plasticos se queman
- ✚ Los vidrios se venden
- ✚ Potreros

9. NECESIDADES

- ✚ Ampliar cobertura y comprar los lotes
- ✚ Arreglo del salón comunal
- ✚ Toma de regadío villa coscucua
- ✚ Arreglo toma el barzal
- ✚ Proyectos de vivienda
- ✚ Cambio de personal en la E.S.E



PLAN DE DESARROLLO
"UNA ESPERANZA SOCIAL DE MANOS ABIERTAS PARA TODOS 2012-2015"

04 DE MARZO DE 2012
HORA: 3:30 p.m.
VEREDA: VILLA GIRON





PLAN DE DESARROLLO "UNA ESPERANZA SOCIAL DE MANOS ABIERTAS PARA TODOS 2012-2015"



TEMAS: 1. EDUCACION

- ✚ Primaria 20 de niños
- ✚ Dotación escuela
- ✚ Baños deficiente/rehabilitar
- ✚ El salón para hacer las juntas quedo dentro de la escuela por lo tanto la quedo como salón de clases
- ✚ Construcción de un nuevo salón comunal
- ✚ Cubierta del polideportivo / cancha
- ✚ Falta de computadores

2. SALUD

- ✚ Afiliación a SISBEN



PLAN DE DESARROLLO "UNA ESPERANZA SOCIAL DE MANOS ABIERTAS PARA TODOS 2012-2015"

- ✚ Cambio del personal en la E.S.E
- ✚ Las citas se asignan como quieren y no respetan la fila
- ✚ Las citas deberían ser por celular

3. VIVIENDA

- ✚ Identificar alas personas que necesitan las unidades sanitarias y vivienda
- ✚ Hacer un estudio persona a persona
- ✚ Trabajar para mejorar la calidad de vida de cada habitante
- ✚ Solicitar al P.J.A la mayor necesidad

4. VIAS

- ✚ Hay una parte de la carretera que esta con deslizamiento falla geológica
- ✚ Puente quebrada el termal
- ✚ Limpiar el sajón desde arriba
- ✚ El personal trabaja un rato y se van

5. SERVICIOS PUBLICOS

- ✚ Se necesita tubería para las casas
- ✚ Estudios tarifarios
- ✚ Tubería 3 pulgadas
- ✚ Solicitan 600-800 tubos de ½

6. PARTICIPACION

- ✚ Activa / veedurías ciudadanas
- ✚ Posibilidades agua de riego (barzal)
- ✚ Aseo de la toma se necesita la colaboración de todos
- ✚ Materiales como tubos de 8 pulgadas
- ✚ Se necesita muros materiales cemento y maderas.



PLAN DE DESARROLLO
"UNA ESPERANZA SOCIAL DE MANOS ABIERTAS PARA TODOS 2012-2015"

17 DE MARZO DE 2012

HORA: 9:00 a.m.

VEREDA: SAN ANTONIO

TEMAS: 1. EDUCACION

- ✚ Hay 72 alumnos estudiando actualmente en esta vereda
- ✚ Existen espacios adecuados para la enseñanza de los alumnos
- ✚ Los profesores muy poco enseñan
- ✚ Hay computadores
- ✚ Arreglar el tanque de reserva para la escuela

2. SALUD

- ✚ Los habitantes de esta vereda están afiliados al régimen subsidiado
- ✚ Habilitación de un cuarto para que los de la E.S.E suben una vez al mes

3. DEPORTES

- ✚ El deporte está muy decaído
- ✚ Falta de motivación e interés por la juventud
- ✚ Adecuar el escenario deportivo
- ✚ Conformación de grupos de danzas
- ✚ Talleres de música, talla carbón, poesía, música campesina
- ✚ Juegos campesinos

4. VIVIENDA

- ✚ Mejoramiento de 13 viviendas
- ✚ Que el agua sea más continua
- ✚ Ahorro del agua recarga hídrica a desarrollar

5. VIAS

- ✚ Mantenimiento de las vías
- ✚ Ampliación de alcantarillas
- ✚ Proyecto alcantarillas en las veredas



PLAN DE DESARROLLO
"UNA ESPERANZA SOCIAL DE MANOS ABIERTAS PARA TODOS 2012-2015"

17 DE MARZO DE 2012

HORA: 1:00 p.m.

VEREDA: SATOBA



TEMAS: 1. EDUCACION

- ✚ Asistencia a la escuela es de 21 estudiantes
- ✚ Los baños no funcionan daños en las bombas
- ✚ Hay 4 computadores
- ✚ Hay un solo profesor para 6 cursos
- ✚ Restaurante escolar plan papa



PLAN DE DESARROLLO
"UNA ESPERANZA SOCIAL DE MANOS ABIERTAS PARA TODOS 2012-2015"

2. SALUD

- ✚ Cambio de la gerente de la E.S.E
- ✚ Control en las citas
- ✚ Hay descuido en la parte odontológica

3. VIVIENDA

- ✚ Proyecto construcción nueva

4. MEDIO AMBIENTE

- ✚ Falta relleno sanitario quema de basura
- ✚ Proteger las zonas de recarga hídrica
- ✚ Acueducto rio las playas
- ✚ Solicitud compra de paramos
- ✚ Calidad del agua aceptable entregar planta de tratamiento
- ✚ Ampliación tubería
- ✚ Consumo humano y distrito de riego
- ✚ Se compromete la planta de tratamiento y ampliación acueducto
- ✚ Riego artificial se requiere un deposito acueducto el remolino
- ✚ Adquisición terrenos para la protección de cuencas
- ✚ Salón comunal adquirir el lote

5. VIAS

- ✚ Manteniendo del puente la duraznera nimisia abajo
- ✚ Capacitaciones a las juntas de acción comunal
- ✚ Cubierta de la cancha
- ✚ Paso del remolino volcán



PLAN DE DESARROLLO
"UNA ESPERANZA SOCIAL DE MANOS ABIERTAS PARA TODOS 2012-2015"

18 DE MARZO DE 2012
HORA: 9:00 a.m.
VEREDA: MOTUA





PLAN DE DESARROLLO "UNA ESPERANZA SOCIAL DE MANOS ABIERTAS PARA TODOS 2012-2015"



TEMAS 1. EDUCACION

- ✚ Los buses están en mal estado
- ✚ Nombrar jefe de maquinaria
- ✚ 18 niños reubicados
- ✚ No hay escuela en esta vereda
- ✚ Los niños en la parte alta de la vereda van a estudiar a guanto y los niños que viven en la parte baja van al municipio
- ✚ Escuela provisional buscar el lote para hacerla

2. SALUD

- ✚ Mal atención al dar las citas
- ✚ Cambio del director de la E.S.E



PLAN DE DESARROLLO "UNA ESPERANZA SOCIAL DE MANOS ABIERTAS PARA TODOS 2012-2015"

- ✚ Instalar línea telefónica
- ✚ Están al régimen subsidiado

3. VIVIENDA

- ✚ Construcción de viviendas deslizamientos
- ✚ Fortalecer el campo
- ✚ Ayudar al necesitado CLOPAD

4. AGUA POTABLE Y SANEAMIENTO BASICO

- ✚ Reconstrucción tubería
- ✚ Planta de tratamiento provisional
- ✚ Adecuación del acueducto

5. ASISTENCIA TECNICA

- ✚ Hacer granjas estudiantiles
- ✚ Funcionar plan de acción
- ✚ Procesos productivos

6. AMBIENTAL

- ✚ Construcción pozos sépticos
- ✚ Extracción de minas ilegales afectan los recursos hídricos
- ✚ Minas ilegales el cucharo

7. VIAS

- ✚ Construcción de alcantarillas vía arriba y abajo
- ✚ Conexión motua la capilla
- ✚ Redes eléctricas



PLAN DE DESARROLLO
"UNA ESPERANZA SOCIAL DE MANOS ABIERTAS PARA TODOS 2012-2015"

18 DE MARZO DE 2012
HORA: 12:30 p.m.
VEREDA: DAITA





PLAN DE DESARROLLO "UNA ESPERANZA SOCIAL DE MANOS ABIERTAS PARA TODOS 2012-2015"



TEMAS: 1. EDUCACION

- + Baños para docentes
- + Asistencia edad escolar
- + Infraestructura
- + Pintura y mantenimiento rector CONPES
- + Dotación deportiva
- + Cubierta cancha
- + Salón comunal existió pero lo ocuparon para salón de computo
- + Computadores dañados
- + Educación adulto mayor
- + Procesos desarrollo agropecuario
- + Almuerzo de niños ajuste del convenio



PLAN DE DESARROLLO "UNA ESPERANZA SOCIAL DE MANOS ABIERTAS PARA TODOS 2012-2015"

2. SALUD

- ✚ Afiliación a EPS
- ✚ Cambio de la gerente de la E.S.E
- ✚ Brigadas una vez al mes
- ✚ Línea telefónica para las citas
- ✚ Registro al recién nacido
- ✚ Mal atención en la asignación de las citas

3. VIVIENDA

- ✚ Priorizar las necesidades
- ✚ Proyecto de construcción

4. AGUA POTABLE Y SANEAMIENTO BASICO

- ✚ Planta de tratamiento
- ✚ Distritos de riego represa
- ✚ Captación de tubo atravesado la quebrada
- ✚ Consumo de agua
- ✚ Fenómenos naturales
- ✚ Lote de construcción tanques

5. VIAS

- ✚ Mantenimiento la asomada
- ✚ Alcantarillas
- ✚ Puente el carrizal cuevas
- ✚ Placa huella villa girón daita
- ✚ Cubierta de cancha
- ✚ Equipo de sonido

6. PARTICIPACION CIUDADANA

- ✚ Veedurías ciudadanas derechos a reclamar
- ✚ Comités de control social
- ✚ Vocal de servicios públicos



PLAN DE DESARROLLO
"UNA ESPERANZA SOCIAL DE MANOS ABIERTAS PARA TODOS 2012-2015"

18 DE MARZO DE 2012
HORA: 12:30 p.m.
VEREDA: SAZA





PLAN DE DESARROLLO
"UNA ESPERANZA SOCIAL DE MANOS ABIERTAS PARA TODOS 2012-2015"



TEMAS: 1. EDUCACION

- ✚ Asistencia al colegio
- ✚ Terminar el bachillerato programa del municipio
- ✚ Programa carreras tecnológicas
- ✚ Salón comunal
- ✚ Computadores
- ✚ Cubrimiento del patio
- ✚ Construcción de dos salones



PLAN DE DESARROLLO
"UNA ESPERANZA SOCIAL DE MANOS ABIERTAS PARA TODOS 2012-2015"

2. SALUD

- ✚ Afiliación EPS carnet
- ✚ Atención en la E.S.E
- ✚ Línea telefónica para las citas
- ✚ Habilitar el centro de salud
- ✚ Campaña piezas odontológicas subsidiar al municipio
- ✚ Asignación de la 1 enfermera de la vereda

3. VIVIENDA

- ✚ Construcción de Colombia humanitaria
- ✚ Solicitar los papeles

4. AGUA POTABLE Y SANEAMIENTO BASICO

- ✚ Planta de tratamiento
- ✚ Adquisición de predios reforestar focalizar zona de recarga hídrica
- ✚ Gámeza hizo la compra a mongua distrito de riego

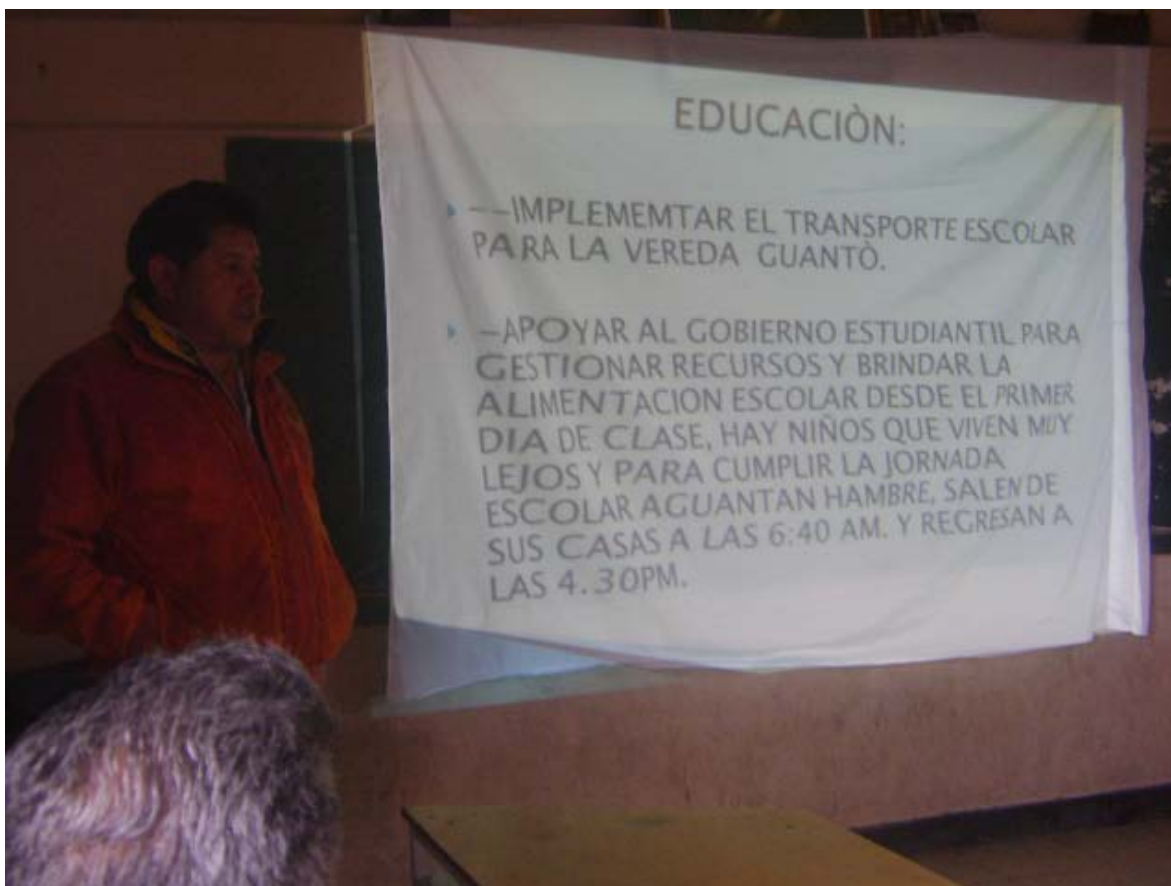
5. VIAS

- ✚ Falta alcantarilla proyecto Colombia humanitaria
- ✚ Problema de luz eléctrica ampliar la red por Gámeza
- ✚ Adquisición de instrumentos
- ✚ Construcción de cancha de micro
- ✚ Reorganizar día de mercado cerrar la plaza



PLAN DE DESARROLLO
"UNA ESPERANZA SOCIAL DE MANOS ABIERTAS PARA TODOS 2012-2015"

25 DE MARZO DE 2012
HORA: 9:00 a.m.
VEREDA: GUANTO





PLAN DE DESARROLLO
"UNA ESPERANZA SOCIAL DE MANOS ABIERTAS PARA TODOS 2012-2015"





PLAN DE DESARROLLO
"UNA ESPERANZA SOCIAL DE MANOS ABIERTAS PARA TODOS 2012-2015"



TEMAS: 1. EDUCACION

- ✚ Problemas de escasos recursos
- ✚ Contaminación caminos de herradura
- ✚ Campañas de recoger basura
- ✚ Conductas ambientales
- ✚ Manejo de residuos solidos
- ✚ Propuestas niños CIDEA
- ✚ Aseo en Gameza 2 veces semana
- ✚ La vía del viacrucis no se respeta sito religioso
- ✚ Estaciones dañadas canecas de basura
- ✚ Sendero ecológico laguna negra
- ✚ Mejoramiento de vivienda



PLAN DE DESARROLLO
"UNA ESPERANZA SOCIAL DE MANOS ABIERTAS PARA TODOS 2012-2015"

- ✚ Desperdicio de agua
- ✚ Hay niños en la vereda de potosí con limitaciones físicas
- ✚ Institucionalizar brigadas periódicas
- ✚ Construcción escenarios deportivos
- ✚ Lote cancha microfútbol
- ✚ Cubierta de cancha
- ✚ Semillas cerramientas



PLAN DE DESARROLLO
"UNA ESPERANZA SOCIAL DE MANOS ABIERTAS PARA TODOS 2012-2015"





25 DE MARZO DE 2012

HORA: 1:30 p.m.

VEREDA: NIMISIA







TEMAS: 1. EDUCACION

-  Hay un profesor dictando 5 cursos
-  Muro averiado subir el cerramiento de la cancha se sale el balón
-  Cubierta de la cancha
-  Vidrios para los salones





PLAN DE DESARROLLO
"UNA ESPERANZA SOCIAL DE MANOS ABIERTAS PARA TODOS 2012-2015"




2. SALUD

-  Régimen subsidiado
-  Citas muy demoradas
-  Medicamentos malos
-  Dos días a la semana atender al campesino



3. VIVIENDA

-  Censo a las casas deterioradas
-  Día del campesino

4. SERVICIOS PUBLICOS

-  Compromisos con la planta de tratamiento
-  Salón comunal
-  Alumbrado en la cancha 2 postas

5. VIAS

-  Brigadas de salud
-  Energía el transformador más grande



PLAN DE DESARROLLO
"UNA ESPERANZA SOCIAL DE MANOS ABIERTAS PARA TODOS 2012-2015"

FORTALECIMIENTO INSTITUCIONAL

ESTADO DEL SISTEMA DE CONTROL INTERNO DE GESTION MECI 1000-2005

Subsistema de Control Estratégico

Avances

Se tienen los siguientes productos: Código de Ética, Código de Buen Gobierno, Se tiene documentado el Proceso de Gestión del Talento Humano y los Procedimientos de vinculación, inducción, reinducción, capacitación, bienestar social y calidad de vida laboral y manejo de situaciones administrativas, el Plan de Desarrollo Territorial está en proceso de formulación, esta debidamente establecida la estructura organizacional, el manual específico de funciones y competencias laborales, se tiene organizado el Manual de Procesos y Procedimientos y el Mapa de riesgos institucional; Se están aplicando estrategias como reinducción en cada uno de los componentes y elementos del Subsistema de Control Estratégico para evaluar su adecuación y eficacia.

Dificultades

Falta mayor ilustración por parte del DAFP, especialmente en cuanto al diseño de indicadores de impacto para medir adecuadamente los elementos: acuerdos, compromisos y protocolos éticos y estilo de dirección.

Subsistema de Control de Gestión

Avances

La entidad diseñó los siguientes productos: Manual de operaciones del MECI, ficha de indicadores por proceso, SIAC (Sistema de Información y Atención al Ciudadano) buzón peticiones quejas y reclamos, cartelera institucional, publicidad de las actividades de la entidad a través de perifoneo, Emisora Comunitaria. Tenemos organizado el archivo de acuerdo la ley 594 de 2000, Se están aplicando estrategias como re inducción en cada uno de los componentes y elementos del Subsistema de Control Gestión.

Dificultades

Falta mayor ilustración por parte del DAFP, especialmente en cuanto al diseño de indicadores de impacto para medir adecuadamente los elementos del subsistema de



PLAN DE DESARROLLO
"UNA ESPERANZA SOCIAL DE MANOS ABIERTAS PARA TODOS 2012-2015"

control de gestión.

Subsistema de Control de Evaluación

Avances

Se cuenta con el Manual de Procedimientos de Control Interno, se está diseñando el programa de auditorías por procesos, se tiene en cuenta los informes de auditoría de los órganos de control del Estado para formular planes de mejoramiento institucional, por procesos e individual; Se están aplicando estrategias como reinducción en cada uno de los componentes y elementos del Subsistema de Control Evaluación.

Dificultades

Falta mayor ilustración por parte del DAFP, especialmente en cuanto al diseño de indicadores de impacto para medir adecuadamente los elementos del subsistema de control de Evaluación

Estado general del Sistema de Control Interno

La entidad desarrollo las etapas de planeación, diseño y desarrollo y está en proceso de ejecución de la etapa de implementación y evaluación del Sistema de Control Interno.

Recomendaciones

Existen dificultades en el proceso de implementación sin embargo la administración está comprometida con el diseño y ejecución de estrategias que conduzcan a el logro de un adecuado Sistema de Control Interno en la entidad.



CAPITULO II
COMPONENTE
PLAN ESTRATÉGICO
BALANCED SCORE CARD
“Tablero de Comando”



PLAN DE DESARROLLO

"UNA ESPERANZA SOCIAL DE MANOS ABIERTAS PARA TODOS 2012-2015"

El mundo de hoy, demanda de las organizaciones enfrentar nuevos retos antes inimaginables todos los días, retos causados por un diferente ambiente de negocios y un continuo rompimiento en el equilibrio de los escenarios competitivos y del mercado.

Este nuevo ambiente de negocios, está caracterizado por rápidos cambios en la tecnología, la competencia, las necesidades de los clientes, la situación política, la estabilidad económica y una serie de eventos que hacen peligrar la estabilidad y la forma de cómo la gerencia administra las organizaciones.

Este nuevo ambiente de negocios, ha traído como consecuencia dos nuevas realidades para la gerencia: Las organizaciones busquen diferenciarse de sus competidores a través de innovaciones y cambios en su modelo de negocios, los cuales le garanticen una propuesta de valor única para sus clientes, y Buscan enfocar todo su potencial, hacia la diferenciación y la búsqueda de impacto y efectividad en el uso de sus escasos recursos. Ambos elementos, la diferenciación y búsqueda de nuevas ventajas competitivas y la necesidad de optimizar los escasos recursos, constituyen los principales impulsores de la necesidad de Administrar en base a Estrategia.

Este continuo cambio de escenarios y de condiciones políticas y económicas del mundo de hoy, hacen que el enfoque estratégico, y que el alineamiento de la organización hacia dichos cambios, sea parte esencial de las nuevas habilidades gerenciales.

En este continuo cambio de escenarios, podemos anticipar que la innovación y diferenciación competitiva y el alineamiento estratégico, se convertirán en piezas centrales de la gestión de los negocios, así como también serán la base fundamental para la subsistencia y el logro de los resultados esperados por la organización.

Este concepto de alineamiento estratégico es fundamental, ya que les permite a los gerentes, jefes y supervisores de cualquier nivel de la organización la capacidad de sincronizar los esfuerzos de las diferentes unidades de negocio, procesos y departamentos funcionales.

A la visión y estrategia de la organización, eslabonar el trabajo diario de todos los empleados al logro de los resultados claves de la organización.

Orientarse completamente hacia las necesidades de los clientes, accionistas y empleados (y en casos necesarios: proveedores y comunidad), integrar los procesos de el área de Recursos Humanos hacia la estrategia de la organización para desarrollar gente de alto desempeño, mejorar continuamente el desempeño de unidades, departamentos, procesos y personas.



PLAN DE DESARROLLO "UNA ESPERANZA SOCIAL DE MANOS ABIERTAS PARA TODOS 2012-2015"

La idea de alinear o integrar diversos componentes aislados, en un sistema mayor, fue planteada originalmente por Peter Senge.

Desde la perspectiva de Senge, la relación entre las partes, es más importante que las partes individuales por sí mismas.

Esto quiere decir, que el desempeño de un sistema integrado, es más relevante que el desempeño de las partes independientes, o dicho en otras palabras, que para lograr el desempeño del sistema, es necesario alinear (sincronizar) el desempeño de cada uno de los componentes individuales de dicho sistema.

De forma similar, el concepto de alineamiento está construido bajo el criterio que para lograr la visión, estrategia y los resultados que la organización busca alcanzar, es necesario sincronizar efectivamente los esfuerzos de unidades de negocio, departamentos y procesos independientes.

Este enfoque diferenciador y su posterior alineamiento organizacional, no deben ser vistos como una meta, sino un proceso continuo que requiere constante y rápido re enfoque y re alineamiento, lo que nos garantizará excelencia organizacional.

La siguiente propuesta de formulación estratégica nuestro Plan de Desarrollo "**UNA ESPERANZA SOCIAL DE MANOS ABIERTAS PARA TODOS 2012-2015**" plantea la introducción de ciertos instrumentos que a partir de su implementación mejoraran el cumplimiento de los objetivos institucionales.

Para ello el documento plantea el diseño e implementación de un Marco Estratégico Institucional a través de la aplicación del Cuadro de Mando Integral de Kaplan y Norton, el cuál redefine y valida la planificación estratégica, insertando los valores y la ética, analizando y diseñando las áreas de éxito a ser consideradas a partir de su visión.

Cuadro de Mando Integral (Balanced Scorecard). La administración surge como ciencia a principio del siglo pasado y desde su inicio está marcada por una gran preocupación de los administradores por el control en las empresas.

Muchos han sido los criterios de los teóricos de la administración sobre lo que esta es, su objetivo y sus funciones, pero ninguna de las teorías ha pasado por alto la importancia del control empresarial, aunque los diferentes conceptos que de él han desarrollado han estado muy vinculados a las concepciones sobre las empresas y el papel de sus administradores en el momento en que han desarrollado sus teorías.



PLAN DE DESARROLLO

"UNA ESPERANZA SOCIAL DE MANOS ABIERTAS PARA TODOS 2012-2015"

Aunque son evidentes los aportes de las corrientes administrativas al control de gestión, el desarrollo de este término no ha ido aparejado al gran desarrollo que ha tenido en las últimas décadas la ciencia administrativa, siendo así que Kaplan y Johnson, (1987) plantean que *"el control de gestión tradicional detuvo su desarrollo en 1925, momento en el cual todos los procedimientos contables, aún en uso ya existían: presupuestos, costos estándar, el modelo Du Pont, ect."* A medida que se han tratado de adaptar los sistemas de control a las necesidades de los directivos y de las empresas en la actualidad, se evidencia una más preocupación por la descentralización, la participación de todos los miembros de la organización y por concebir al control como un proceso íntimamente ligado a la estrategia y a los objetivos a largo plazo.

La necesidad de que el control de gestión evolucione hacia una concepción proactiva y que conjugue los aspectos internos y externos de la empresa aumenta a medida que las empresas tratan de desenvolverse en un entorno en el que las condiciones competitivas que le son impuestas a las empresas, exigen sacar el mayor provecho posible de la información interna y externa, para lograr el desarrollo de la estrategia.

Con el objetivo de resolver estas cuestiones de vital importancia para La empresa, surge en la década de los 90, el Cuadro de Mando Integral (CMI) de Kaplan y Norton, con el cual concluyen una investigación que llevaban realizando durante años.

Aunque el CMI de Kaplan y Norton, es un modelo que por su validez se ha ganado su propio lugar dentro de las mejores técnicas y herramientas de la administración moderna, es importante reconocer que el camino de los instrumentos de control integrales para las empresas ha sido mucho más largo y arduo.

El CMI hereda lo mejor de estos instrumentos, lo que se evidencia en: el uso de indicadores para lograr el monitoreo integral de la empresa de una manera más racional y simple, el carácter integrador y sistémico que es imprescindible en un sistema de control actual, la importancia de una organización donde todas las acciones estén coordinadas y donde todos los trabajadores, desde el alto mando hasta la el nivel operativo, sepan cuáles son los aspectos de relevancia dentro de la misma, para los cuales es importante enfocarse.

Cuando Kaplan y Norton, desarrollaron por primera vez su CMI, buscaban solamente crear una herramienta que permitiera medir los resultados tangibles e intangibles de una empresa. En aquel momento no suponían el gran alcance que tendría esta herramienta y las posibilidades que representaría como instrumento para medir el avance estratégico, característica del CMI que ha posibilitado que este se considere hoy como el instrumento más importante dentro de la gestión empresarial en los próximos 50 años.



PLAN DE DESARROLLO

"UNA ESPERANZA SOCIAL DE MANOS ABIERTAS PARA TODOS 2012-2015"

De esta manera el CMI proporciona una visión dinámica de los aspectos las actividades esenciales, permitiendo esto, que se pueda observar la tendencia y la evolución de los indicadores esenciales, lo que permitirá anticipar y tomar decisiones estratégicas de una manera óptima.

Todo este proceso pretende finalizar en una propuesta práctica metodológica de alineamiento organizacional a través de una vivencia institucional en la Administración Pública Territorial.



PLAN DE DESARROLLO
"UNA ESPERANZA SOCIAL DE MANOS ABIERTAS PARA TODOS 2012-2015"

TABLERO DE COMANDO ESTRATEGICO PLAN DE DESARROLLO GAMEZA

PERSPECTIVA BSC TABLERO DE COMANDO	OBJETIVO ESTRATEGICO	INDUCTOR (ESTRATEGIA)	INICIATIVA ESTRATEGICA	INDICADOR	LINEA BASE	META CUATRIENIO	RANGO DE MEDICION	RESPONSABLE
POBLACION	Mejorar las condiciones de calidad de vida de forma sostenible	Diseñando y Ejecutando una Política Municipal de Mejoramiento de la Calidad de Vida de los Habitantes del Municipio	Política Municipal de Mejoramiento de la Calidad de Vida de los Habitantes del Municipio	INDICE DE CONDICIONES DE VIDA	58,50 (Fuente: DANE Censo 2005. Cálculos preliminares DNP-SPSCV)	70%	Ascente: NIVEL CRITICO: <65; NIVEL SATISFCTORIO: 66 Y 68 ; NIVEL DESEADO : >68	Administración Municipal y partes interesadas stakeholders (comunidad, servidores públicos, órganos de control del Estado, gobierno nacional, contratistas, empresarios, sociedad civil, organizaciones gubernamentales y no gubernamentales nacionales e internacionales)



PLAN DE DESARROLLO
"UNA ESPERANZA SOCIAL DE MANOS ABIERTAS PARA TODOS 2012-2015"

PERSPECTIVA BSC TABLERO DE COMANDO	OBJETIVO ESTRATEGICO	INDUCTOR (ESTRATEGIA)	INICIATIVA ESTRATEGICA	INDICADOR	LINEA BASE	META CUATRIENIO	RANGO DE MEDICION	RESPONSABLE
GESTION PROCESOS MISIONALES	Desarrollar Acciones urbanísticas y de hábitat dignos	Diseñando y Ejecutando una Política Municipal de Desarrollo Urbanístico y Hábitat	Política Municipal de Desarrollo Urbanístico y Hábitat	PORCENTAJE DE EJECUCION DE LA POLITICA MUNICIPAL DE DESARROLLO URBANISTICO Y HABITAT	0	100%	Ascente: NIVEL CRITICO: <60; NIVEL SATISFCTORIO: 60 Y 80 ; NIVEL DESEADO : >80	Administración Municipal y partes interesadas stakeholders (comunidad, servidores públicos, órganos de control del Estado, gobierno nacional, contratistas, empresarios, sociedad civil, organizaciones gubernamentales y no gubernamentales nacionales e internacionales)



PLAN DE DESARROLLO
"UNA ESPERANZA SOCIAL DE MANOS ABIERTAS PARA TODOS 2012-2015"

PERSPECTIVA BSC TABLERO DE COMANDO	OBJETIVO ESTRATEGICO	INDUCTOR (ESTRATEGIA)	INICIATIVA ESTRATEGICA	INDICADOR	LINEA BASE	META CUATRIENIO	RANGO DE MEDICION	RESPONSABLE
	Mejorar cobertura, calidad y continuidad en la prestación de servicios a la Comunidad	Diseñando y Ejecutando una Política Municipal para Mejorar cobertura, calidad y continuidad en la prestación de servicios a la Comunidad	Política Municipal para Mejorar cobertura, calidad y continuidad en la prestación de servicios a la Comunidad	PORCENTAJE DE EJECUCION DE LA POLITICA MUNICIPAL PARA MEJORAR COBERTURA, CALIDAD Y CONTINUIDAD EN LA PRESTACION DE SERVICIOS A LA COMUNIDAD	0	100%	Ascente: NIVEL CRITICO: <60; NIVEL SATISFCTORIO: 60 Y 80 ; NIVEL DESEADO : >80	Administración Municipal y partes interesadas stakeholders (comunidad, servidores públicos, órganos de control del Estado, gobierno nacional, contratistas, empresarios, sociedad civil, organizaciones gubernamentales y no gubernamentales nacionales e internacionales)



PLAN DE DESARROLLO
"UNA ESPERANZA SOCIAL DE MANOS ABIERTAS PARA TODOS 2012-2015"

PERSPECTIVA BSC TABLERO DE COMANDO	OBJETIVO ESTRATEGICO	INDUCTOR (ESTRATEGIA)	INICIATIVA ESTRATEGICA	INDICADOR	LINEA BASE	META CUATRIENIO	RANGO DE MEDICION	RESPONSABLE
	Generar desarrollo económico sostenible y bienestar social	Diseñando y Ejecutando una Política Municipal para Generar desarrollo económico sostenible y bienestar social	Política Municipal para Generar desarrollo económico sostenible y bienestar social	PORCENTAJE DE EJECUCION DE LA POLÍTICA MUNICIPAL PARA GENERAR DESARROLLO ECONÓMICO SOSTENIBLE Y BIENESTAR SOCIAL	0	100%	Ascente: NIVEL CRITICO: <60; NIVEL SATISFCTORIO: 60 Y 80 ; NIVEL DESEADO : >80	Administración Municipal y partes interesadas stakeholders (comunidad, servidores públicos, órganos de control del Estado, gobierno nacional, contratistas, empresarios, sociedad civil, organizaciones gubernamentales y no gubernamentales nacionales e internacionales)



PLAN DE DESARROLLO
"UNA ESPERANZA SOCIAL DE MANOS ABIERTAS PARA TODOS 2012-2015"

PERSPECTIVA BSC TABLERO DE COMANDO	OBJETIVO ESTRATEGICO	INDUCTOR (ESTRATEGIA)	INICIATIVA ESTRATEGICA	INDICADOR	LINEA BASE	META CUATRIENIO	RANGO DE MEDICION	RESPONSABLE
	Mejorar la Gobernabilidad Rindiendo cuentas a la comunidad y a las partes interesadas	Diseñando y Ejecutando una Política Municipal de Mejoramiento de la Gobernabilidad y Rendición de cuentas a la comunidad y a las partes interesadas	Política Municipal de Mejoramiento de la Gobernabilidad y Rendición de cuentas a la comunidad y a las partes interesadas	INDICE DE GOBIERNO ABIERTO	48,6 (FUENTE: IGA 2010-2011 Procuraduría General de la Nación)	60	Ascente: NIVEL CRITICO: <53; NIVEL SATISFCTORIO: 53 Y 59 ; NIVEL DESEADO : >=60	Administración Municipal
MODERNIZACION, APRENDIZAJE Y CRECIMIENTO TERRITORIAL	Estimular el uso y apropiación de las Tecnologías de la Información y las Comunicaciones	Diseñando y Ejecutando una Política Municipal para el uso y apropiación de Tecnologías de la Información y las Comunicaciones	Política Municipal para el uso y apropiación de Tecnologías de la Información y las Comunicaciones	PORCENTAJE DE EJECUCION DE LA POLÍTICA MUNICIPAL PARA EL USO Y APROPIACIÓN DE TECNOLOGÍAS DE LA INFORMACIÓN Y LAS COMUNICACIONES	0	100%	Ascente: NIVEL CRITICO: <60; NIVEL SATISFCTORIO: 60 Y 80 ; NIVEL DESEADO : >80	Administración Municipal y partes interesadas stakeholders (comunidad, servidores públicos, órganos de control del estado, gobierno nacional, contratistas, empresarios, sociedad civil,



PLAN DE DESARROLLO
"UNA ESPERANZA SOCIAL DE MANOS ABIERTAS PARA TODOS 2012-2015"

PERSPECTIVA BSC TABLERO DE COMANDO	OBJETIVO ESTRATEGICO	INDUCTOR (ESTRATEGIA)	INICIATIVA ESTRATEGICA	INDICADOR	LINEA BASE	META CUATRIENIO	RANGO DE MEDICION	RESPONSABLE
								organizaciones gubernamentales y no gubernamentales nacionales e internacionales)



Versión preliminar



PLAN DE DESARROLLO
"UNA ESPERANZA SOCIAL DE MANOS ABIERTAS PARA TODOS 2012-2015"

PERSPECTIVA BSC TABLERO DE COMANDO	OBJETIVO ESTRATEGICO	INDUCTOR (ESTRATEGIA)	INICIATIVA ESTRATEGICA	INDICADOR	LINEA BASE	META CUATRIENIO	RANGO DE MEDICION	RESPONSABLE
	Mejorar las competencias de la Población	Diseñando y Ejecutando una Política Municipal para Mejorar las competencias de la Población	Política Municipal para Mejorar las competencias de la Población	PORCENTAJE DE EJECUCION DE LA POLÍTICA MUNICIPAL PARA MEJORAR LAS COMPETENCIAS DE LA POBLACIÓN	0	100%	Ascente: NIVEL CRITICO: <60; NIVEL SATISFCTORIO: 60 Y 80 ; NIVEL DESEADO : >80	Administración Municipal y partes interesadas stakeholders (comunidad, servidores públicos, órganos de control del Estado, gobierno nacional, contratistas, empresarios, sociedad civil, organizaciones gubernamentales y no gubernamentales nacionales e internacionales)



PLAN DE DESARROLLO
"UNA ESPERANZA SOCIAL DE MANOS ABIERTAS PARA TODOS 2012-2015"

PERSPECTIVA BSC TABLERO DE COMANDO	OBJETIVO ESTRATEGICO	INDUCTOR (ESTRATEGIA)	INICIATIVA ESTRATEGICA	INDICADOR	LINEA BASE	META CUATRIENIO	RANGO DE MEDICION	RESPONSABLE
	Mejorar el Ranking de Desempeño Integral Municipal	Diseñando y Ejecutando una Política Municipal para Mejorar la Eficacia, Eficiencia, el cumplimiento de requisitos legales, la Gestión Administrativa y Financiera del Municipio	Política Municipal para Mejorar la Eficacia, Eficiencia, el cumplimiento de requisitos legales, la Gestión Administrativa y Financiera del Municipio	INDICE DE DESEMPEÑO INTEGRAL MUNICIPAL	63,3 (Fuente: DNP Desempeño Integral 2010)	75	Ascente: NIVEL CRITICO: <69,1; NIVEL SATISFCTORIO: 70 Y 73 ; NIVEL DESEADO : >=74	Administración Municipal
FINANZAS PUBLICAS	Gestionar recursos de Fuentes externas que permitan apalancar Programas y Proyectos de Desarrollo Municipal	Gestionando recursos de Fuentes externas (nivel nacional, cooperación internacional, empresas) que permitan apalancar Programas y Proyectos de Desarrollo Municipal	Política de Gestión de recursos de Fuentes externas (nivel nacional, cooperación internacional, empresas) que permitan apalancar Programas y Proyectos de Desarrollo	CANTIDAD DE RECURSOS GESTIONADOS CON FUENTES EXTERNAS	0	\$ 700.000.00 0	Ascente: NIVEL CRITICO: <300; NIVEL SATISFCTORIO: 300 Y 450 ; NIVEL DESEADO : >450 (en millones de pesos)	Administración Municipal

Versión preliminar



PLAN DE DESARROLLO
"UNA ESPERANZA SOCIAL DE MANOS ABIERTAS PARA TODOS 2012-2015"

PERSPECTIVA BSC TABLERO DE COMANDO	OBJETIVO ESTRATEGICO	INDUCTOR (ESTRATEGIA)	INICIATIVA ESTRATEGICA	INDICADOR	LINEA BASE	META CUATRIENIO	RANGO DE MEDICION	RESPONSABLE
			Municipal					
	Mejorar el Ranking de Desempeño Fiscal	Diseño y ejecución de la Política Municipal de mejoramiento del Desempeño Fiscal	Política Municipal de mejoramiento del Desempeño Fiscal	RANKING DE DESEMPEÑO FISCAL MUNICIPAL	61,69(Fuente: DNP Desempeño Fiscal 2010)	70	Ascente: NIVEL CRITICO: <65 NIVEL SATISFCTORIO: 65 Y 69 ; NIVEL DESEADO : >69	Administración Municipal



PLAN DE DESARROLLO
"UNA ESPERANZA SOCIAL DE MANOS ABIERTAS PARA TODOS 2012-2015"

DESPLIEGUE DIMENSION
ESTRATEGICA AMBIENTE
NATURAL

Versión preliminar



PLAN DE DESARROLLO
"UNA ESPERANZA SOCIAL DE MANOS ABIERTAS PARA TODOS 2012-2015"

DIMENSION ESTRATEGICA	INICIATIVA ESTRATEGICA	PROGRAMAS DE RESULTADO	SUBPROGRAMA	OBJETIVOS DE RESULTADO	INDICADORES DE RESULTADO	LINEA BASE	META
AMBIENTE NATURAL	Política Municipal de Desarrollo Urbanístico y Hábitat	POTECCION DEL MEDIO AMBIENTE Y RECURSOS NATURALES RENOVABLES	Recuperación y protección de áreas degradadas	Implementar acciones para la recuperación y protección de áreas degradadas	Número de hectáreas restauradas o rehabilitadas con fines de protección	SIN DATO	5
			Reforestación en cuencas abastecedoras de agua	Aumentar el área de bosques reforestados en cuencas abastecedoras de agua	Número de hectáreas de bosques reforestadas	SIN DATO	5



PLAN DE DESARROLLO
"UNA ESPERANZA SOCIAL DE MANOS ABIERTAS PARA TODOS 2012-2015"

DIMENSION ESTRATEGICA	INICIATIVA ESTRATEGICA	PROGRAMAS DE RESULTADO	SUBPROGRAMA	OBJETIVOS DE RESULTADO	INDICADORES DE RESULTADO	LINEA BASE	META
			Sostenibilidad Recurso Hídrico	Garantizar la sostenibilidad del recurso, a través de la asignación y uso eficiente, articulados al ordenamiento y uso del territorio y a la conservación de los ecosistemas que regulan la oferta hídrica, considerando el agua como factor de desarrollo económico y de bienestar social	Hectáreas de ecosistemas para la regulación de la oferta hídrica conservadas	SIN DATO	10
			Calidad del Aire	Cumplir los niveles de calidad del aire establecidos en la normatividad vigente	Número de estaciones de medición que reportan cumplimiento de los estándares de calidad del aire	SIN DATO	1





PLAN DE DESARROLLO
"UNA ESPERANZA SOCIAL DE MANOS ABIERTAS PARA TODOS 2012-2015"

DIMENSION ESTRATEGICA	INICIATIVA ESTRATEGICA	PROGRAMAS DE RESULTADO	SUBPROGRAMA	OBJETIVOS DE RESULTADO	INDICADORES DE RESULTADO	LINEA BASE	META
			Visión de largo plazo en el uso de energía	Implantar una visión de largo plazo en el uso de energía	Número de incentivos para el uso de energías renovables	SIN DATO	3
		GESTION DE DESASTRES	Control a la minería ilegal	Controlar la minería ilegal	Cobertura de los títulos mineros fiscalizados (%)	SIN DATO	100%
			Reducción del impacto del cambio climático en la población y su entorno	Contribuir a la sostenibilidad del desarrollo a través de la reducción del impacto del cambio climático en la población y su entorno	Porcentaje del presupuesto destinado exclusivamente a atacar la problemática del cambio climático	0%	1%
			Prevención y atención de desastres	Contribuir a la seguridad, el bienestar, la calidad de vida de las personas y al desarrollo sostenible a través del control y la reducción del riesgo de desastres	Porcentaje de obras de inversión de infraestructura que han pasado por un proceso de análisis de blindaje climático	SIN DATO	100%
					Número de desastres declarados por año	SIN DATO	0

Versión preliminar



PLAN DE DESARROLLO
"UNA ESPERANZA SOCIAL DE MANOS ABIERTAS PARA TODOS 2012-2015"

DIMENSION ESTRATEGICA	INICIATIVA ESTRATEGICA	PROGRAMAS DE RESULTADO	SUBPROGRAMA	OBJETIVOS DE RESULTADO	INDICADORES DE RESULTADO	LINEA BASE	META
					Número de personas muertas por desastres por año	SIN DATO	0
					Número de personas afectadas por desastres por año	SIN DATO	0
					Pérdidas en infraestructura básica	SIN DATO	\$ 0
					Pérdidas en infraestructura de servicios	SIN DATO	\$ 0
					Pérdidas en infraestructura de vivienda	SIN DATO	\$ 0
		FORTALECIMIENTO DEL ORDENAMIENTO TERRITORIAL	Revisión y Ajuste del Esquema de Ordenamiento Territorial	Revisar y Ajustar del Esquema de Ordenamiento Territorial	Esquema Revisado y Ajustado	0	1



PLAN DE DESARROLLO
"UNA ESPERANZA SOCIAL DE MANOS ABIERTAS PARA TODOS 2012-2015"

DESPLIEGUE DIMENSION
ESTRATEGICA AMBIENTE
CONSTRUIDO

Versión preliminar



PLAN DE DESARROLLO
"UNA ESPERANZA SOCIAL DE MANOS ABIERTAS PARA TODOS 2012-2015"

DIMENSION ESTRATEGICA	INICIATIVA ESTRATEGICA	PROGRAMAS DE RESULTADO	SUBPROGRAMA	OBJETIVOS DE RESULTADO	INDICADORES DE RESULTADO	LINEA BASE	META
AMBIENTE CONSTRUIDO	Política Municipal de Desarrollo Urbanístico y Hábitat	INFRAESTRUCTURA VIAL Y TRANSPORTE	Infraestructura para el transporte	Facilitar el uso de infraestructura para el transporte	Kilómetros de modos alternativos de transporte en buen estado	SIN DATO	5
			Accesibilidad del transporte	Mejorar la accesibilidad del transporte	Toneladas de carga movilizadas (modo aéreo, férreo, vial y fluvial)	SIN DATO	100



PLAN DE DESARROLLO
"UNA ESPERANZA SOCIAL DE MANOS ABIERTAS PARA TODOS 2012-2015"

DIMENSION ESTRATEGICA	INICIATIVA ESTRATEGICA	PROGRAMAS DE RESULTADO	SUBPROGRAMA	OBJETIVOS DE RESULTADO	INDICADORES DE RESULTADO	LINEA BASE	META
			seguridad vial		Reducción de número de casos de muertes y heridos de tránsito por accidente	1	0
		INFRAESTRUCTURA SERVICIOS PUBLICOS DIFERENTES A ACUEDUCTO, ALCANTARILLADO Y ASEO	cobertura del servicio de gas natural en la zona urbana	Aumentar la cobertura del servicio de gas natural en la zona urbana	Cobertura total de gas natural en la zona urbana	0%	100%
			cobertura en servicio de energía eléctrica	Aumentar la cobertura en servicio de energía eléctrica	Cobertura en servicio de energía eléctrica zona urbana	100%	100%



PLAN DE DESARROLLO
"UNA ESPERANZA SOCIAL DE MANOS ABIERTAS PARA TODOS 2012-2015"

DIMENSION ESTRATEGICA	INICIATIVA ESTRATEGICA	PROGRAMAS DE RESULTADO	SUBPROGRAMA	OBJETIVOS DE RESULTADO	INDICADORES DE RESULTADO	LINEA BASE	META
					Cobertura en servicio de energía eléctrica en el Sistema Interconectado Nacional	SIN DATO	50%
		EQUIPAMIENTO MUNICIPAL	Mejoramiento del Equipamiento Territorial	Mantener la infraestructura física de las dependencias administrativas del municipio y bienes de uso público de propiedad del municipio	Porcentaje de bienes inmuebles y muebles en buenas condiciones	50%	100%
			Espacio público	Aumentar el espacio público efectivo por habitante	Metros cuadrados de espacio público efectivo por habitante	SIN DATO	100

Versión preliminar



PLAN DE DESARROLLO
"UNA ESPERANZA SOCIAL DE MANOS ABIERTAS PARA TODOS 2012-2015"

DIMENSION ESTRATEGICA	INICIATIVA ESTRATEGICA	PROGRAMAS DE RESULTADO	SUBPROGRAMA	OBJETIVOS DE RESULTADO	INDICADORES DE RESULTADO	LINEA BASE	META



Versión preliminar



PLAN DE DESARROLLO
"UNA ESPERANZA SOCIAL DE MANOS ABIERTAS PARA TODOS 2012-2015"

DESPLIEGUE DIMENSION
ESTRATEGICA
SOCIOCULTURAL

Versión preliminar



PLAN DE DESARROLLO
"UNA ESPERANZA SOCIAL DE MANOS ABIERTAS PARA TODOS 2012-2015"

DIMENSION ESTRATEGICA	INICIATIVA ESTRATEGICA	PROGRAMAS DE RESULTADO	SUBPROGRAMA	OBJETIVOS DE RESULTADO	INDICADORES DE RESULTADO	LINEA BASE	META
SOCIO CULTURAL	Política Municipal de Mejoramiento de la Calidad de Vida de los Habitantes del Municipio	PRESTACION DE SERVICIOS DE AGUA POTABLE Y SANEAMIENTO BASICO	Cobertura Servicio de Acueducto	Incrementar el número de personas atendidas con el servicio de acueducto	Porcentaje de Cobertura Servicio de Acueducto	80,4% (Fuente:Ficha Munipal DNP)	90%
			Cobertura Servicio de Alcantarillado	Incrementar el número de personas atendidas con el servicio de alcantarillado	Porcentaje de Cobertura Servicio de Alcantarillado	26,3% (Fuente: Ficha Munipal DNP)	50%
			Calidad del Agua	Suministrar agua apta para el consumo humano	Índice de riesgo calidad de agua (Decreto 1575 de 2007)	SIN DATO	<5
			Continuidad Servicio de Acueducto	Garantizar la continuidad del servicio de agua	Promedio de horas de prestación del servicio diario	10	15



PLAN DE DESARROLLO
"UNA ESPERANZA SOCIAL DE MANOS ABIERTAS PARA TODOS 2012-2015"

DIMENSION ESTRATEGICA	INICIATIVA ESTRATEGICA	PROGRAMAS DE RESULTADO	SUBPROGRAMA	OBJETIVOS DE RESULTADO	INDICADORES DE RESULTADO	LINEA BASE	META
			Gestión Integral de Residuos Sólidos	Mejorar la Gestión Integral de Residuos Sólidos con el fin de minimizar los riesgos del medio ambiente y salud	Porcentaje de avance en la implementación del Plan de Gestión Integral de Residuos Sólidos	SIN DATO	90%
			Tratamiento de Aguas Residuales Urbanas	Aumentar el tratamiento de aguas residuales urbanas	Tasa de tratamiento de aguas residuales Urbanas	SIN DATO	100%
			Tratamiento de Aguas Residuales Rurales	Aumentar el tratamiento de aguas residuales Rurales	Tasa de tratamiento de aguas residuales Rurales	SIN DATO	50%



PLAN DE DESARROLLO
"UNA ESPERANZA SOCIAL DE MANOS ABIERTAS PARA TODOS 2012-2015"

DIMENSION ESTRATEGICA	INICIATIVA ESTRATEGICA	PROGRAMAS DE RESULTADO	SUBPROGRAMA	OBJETIVOS DE RESULTADO	INDICADORES DE RESULTADO	LINEA BASE	META	
		EDUCACION y CIENCIA	Cobertura bruta en educación básica (preescolar, básica primaria, básica secundaria)	Aumentar la cobertura bruta en educación básica (preescolar, básica primaria, básica secundaria)	Tasa de cobertura bruta en transición, primaria, secundaria, básica, media	65,8% 90,9% 99,8% 91,8% 98,5% (Fuente:Ficha Munipal DNP)	100%	
			Cero analfabetas	Reducir la tasa de analfabetismo (personas de 15 y mas)	Tasa de analfabetismo funcional	9,2%	5%	
				Todos estudiando	Disminuir la tasa de deserción escolar	Tasa de deserción escolar intra--anual	SIN DATO	0%
				Calidad Educativa	Mejorar la calidad educativa	Porcentaje de pruebas SABER 5 , 9 y 11	SIN DATO SIN DATO 43,43 (Fuente:ICFES)	>400 SABER 5 Y 9 ; >70 SABER 11

Versión preliminar



PLAN DE DESARROLLO
"UNA ESPERANZA SOCIAL DE MANOS ABIERTAS PARA TODOS 2012-2015"

DIMENSION ESTRATEGICA	INICIATIVA ESTRATEGICA	PROGRAMAS DE RESULTADO	SUBPROGRAMA	OBJETIVOS DE RESULTADO	INDICADORES DE RESULTADO	LINEA BASE	META
			Competencias en Inglés	Fortalecer el desarrollo de las Competencias en dominio de Inglés	Porcentaje de estudiantes de grado 11 con dominio de inglés a nivel B1 (pre intermedio)	SIN DATO	100%
			Semilleros de investigación	Fortalecer el desarrollo de las Competencias en ciencia e investigación	Numero de Semilleros creados y registrados en Colciencias	SIN DATO	1
		VIVIENDA DIGNA	Vivienda nueva	Incrementar la oferta de vivienda nueva en la entidad territorial	Número de viviendas iniciadas VIS	0	100
			Nuevo suelo para VIS	Habilitar suelo para VIS	Número de unidades de vivienda iniciadas en suelo habilitado VIS	0	100
			Mejoramiento de Vivienda	Reducir el déficit cualitativo de vivienda	Tasa de reducción del déficit cualitativo de vivienda	53,7% (Fuente:Ficha Munipal DNP)	40%

Versión preliminar



PLAN DE DESARROLLO
"UNA ESPERANZA SOCIAL DE MANOS ABIERTAS PARA TODOS 2012-2015"

DIMENSION ESTRATEGICA	INICIATIVA ESTRATEGICA	PROGRAMAS DE RESULTADO	SUBPROGRAMA	OBJETIVOS DE RESULTADO	INDICADORES DE RESULTADO	LINEA BASE	META
			Nuevos proyectos VIS	Fomular y ejecutar proyectos para VIS	Número de proyectos formulados y ejecutados para VIS	0	2



PLAN DE DESARROLLO

"UNA ESPERANZA SOCIAL DE MANOS ABIERTAS PARA TODOS 2012-2015"

DIMENSION ESTRATEGICA	INICIATIVA ESTRATEGICA	PROGRAMAS DE RESULTADO	SUBPROGRAMA	OBJETIVOS DE RESULTADO	INDICADORES DE RESULTADO	LINEA BASE	META
SOCIO CULTURAL	Política Municipal para Mejorar cobertura, calidad y continuidad en la prestación de servicios a la Comunidad	PRESTACION Y GARANTIA DE SERVICIOS DE SALUD (PLAN TERRITORIAL DE SALUD)	Reducción de la mortalidad infantil y en la niñez	Reducir la mortalidad infantil y en la niñez	Tasa mortalidad en menores de 5 años (por 1.000 nacidos vivos)-Tasa de mortalidad en menores de 1 año (por 1000 nacidos vivos)	32,8% (Fuente:Ficha Munipal DNP)	25%
			Niños menores o iguales a un año vacunados con los biológicos trazadores	Aumentar el porcentaje de niños menores o iguales a un año vacunados con los biológicos trazadores	Cobertura de vacunación con POLIO(VOP) en menores de 1 año- Cobertura de vacunación con DPT en menores de 1 año- Cobertura de vacunación con Triple Viral en niños de 1 año	70,6% 70,6% 83,8% (Fuente:Ficha Munipal DNP)	90%
			Reducción de la mortalidad materna	Reducir la tasa de mortalidad materna	Razón de mortalidad materna (por 100.000 nacidos vivos)	SIN DATO	0

Versión preliminar



PLAN DE DESARROLLO

"UNA ESPERANZA SOCIAL DE MANOS ABIERTAS PARA TODOS 2012-2015"

DIMENSION ESTRATEGICA	INICIATIVA ESTRATEGICA	PROGRAMAS DE RESULTADO	SUBPROGRAMA	OBJETIVOS DE RESULTADO	INDICADORES DE RESULTADO	LINEA BASE	META
			Reducción de la mortalidad asociada a cáncer de cuello uterino	Reducir la tasa de mortalidad asociada a cáncer de cuello uterino	Tasa de mortalidad asociada a cáncer de cuello uterino (por 100.000 mujeres)	SIN DATO	0
			Promoción de la salud sexual y reproductiva	Promover la salud sexual y reproductiva	Porcentaje de mujeres de 15 a 19 años que han sido madre o están en embarazo- Prevalencia de uso de métodos modernos de anticoncepción en las mujeres (15y 49 años) actualmente unidas y no unidas, sexualmente activas	SIN DATO	0

Versión preliminar



PLAN DE DESARROLLO

"UNA ESPERANZA SOCIAL DE MANOS ABIERTAS PARA TODOS 2012-2015"

DIMENSION ESTRATEGICA	INICIATIVA ESTRATEGICA	PROGRAMAS DE RESULTADO	SUBPROGRAMA	OBJETIVOS DE RESULTADO	INDICADORES DE RESULTADO	LINEA BASE	META
			Reducción de la mortalidad asociada a VIH/SIDA	Reducir la mortalidad asociada a VIH/SIDA	Tasa de mortalidad asociada al VIH/SIDA	SIN DATO	0
			Inspección, Vigilancia y Control de Factores de Riesgo del Medio Ambiente	Inspeccionar, Vigilar y Controlar los Factores de Riesgo del Medio Ambiente	Porcentaje de ejecución del subprograma de Inspección, Vigilancia y Control de Factores de Riesgo del Medio Ambiente	SIN DATO	100%
			Calidad en la Prestación de Servicios de Salud	Mejorar la Calidad en la prestación de servicios de salud en el municipio	Porcentaje de Satisfacción de los habitantes del Municipio en cuanto a la prestación de servicios de salud.	SIN DATO	90%
			cobertura en la prestación de servicios de salud	Aumentar la cobertura en aseguramiento de Población de niveles 1 y 2 del SISBEN	Porcentaje de Población de niveles 1 y 2 del SISBEN asegurados en el régimen subsidiado en salud	SIN DATO	100%

Versión preliminar



PLAN DE DESARROLLO

"UNA ESPERANZA SOCIAL DE MANOS ABIERTAS PARA TODOS 2012-2015"

DIMENSION ESTRATEGICA	INICIATIVA ESTRATEGICA	PROGRAMAS DE RESULTADO	SUBPROGRAMA	OBJETIVOS DE RESULTADO	INDICADORES DE RESULTADO	LINEA BASE	META
			Nutrición en niños menores de 5 años	Reducir la desnutrición en niños menores de 5 años con desnutrición global	Porcentaje de niños menores de 5 años desnutridos	SIN DATO	0%
			Atención a No Vinculados Oferta	Garantizar la atención en servicios de salud mediante subsidios a la demanda a la población del nivel 1 y 2 del SISBEN que no esta amparada en el régimen subsidiado.	No. de habitantes atendidos anualmente con servicios de salud que se requieran, identificados como población pobre no afiliada al régimen subsidiado de salud con recursos de oferta.	388 (Fuente:Ficha Munipal DNP)	388



PLAN DE DESARROLLO

"UNA ESPERANZA SOCIAL DE MANOS ABIERTAS PARA TODOS 2012-2015"

DIMENSION ESTRATEGICA	INICIATIVA ESTRATEGICA	PROGRAMAS DE RESULTADO	SUBPROGRAMA	OBJETIVOS DE RESULTADO	INDICADORES DE RESULTADO	LINEA BASE	META
SOCIO CULTURAL	Política Municipal para Mejorar cobertura, calidad y continuidad en la prestación de servicios a la Comunidad	CULTURA MUNICIPAL	La lectura, la escritura y circulación y acceso a la información y el conocimiento	Impulsar la lectura y la escritura y facilitar la circulación y acceso a la información y el conocimiento	Porcentaje de personas de la comunidad escolar y la ciudadanía que utilizan las bibliotecas públicas	SIN DATO	70%
			Desarrollo integral de los niños de 0 a 6 años promoviendo el ejercicio de los derechos culturales, a través de los lenguajes expresivos y estético	Contribuir al desarrollo integral de los niños de 0 a 6 años promoviendo el ejercicio de los derechos culturales, a través de los lenguajes expresivos y estéticos	Porcentaje de niños y niñas menores de 6 años beneficiados de programas que promueven los derechos culturales	SIN DATO	100%

Versión preliminar



PLAN DE DESARROLLO
"UNA ESPERANZA SOCIAL DE MANOS ABIERTAS PARA TODOS 2012-2015"

DIMENSION ESTRATEGICA	INICIATIVA ESTRATEGICA	PROGRAMAS DE RESULTADO	SUBPROGRAMA	OBJETIVOS DE RESULTADO	INDICADORES DE RESULTADO	LINEA BASE	META
			Procesos de formación artística y de creación cultura	Fomentar los procesos de formación artística y de creación cultural	Porcentaje de personas que asisten a escuelas de formación musical y artista	SIN DATO	30%
			Apropiación social del Patrimonio Cultural	Fortalecer la apropiación social del Patrimonio Cultural	Número de bienes de interés cultural restaurados o conservados	SIN DATO	2
			Manifestaciones culturales tradicionales municipales	Fortalecer las manifestaciones culturales tradicionales municipales	Eventos culturales ejecutados en el periodo	SIN DATO	4



PLAN DE DESARROLLO

"UNA ESPERANZA SOCIAL DE MANOS ABIERTAS PARA TODOS 2012-2015"

DIMENSION ESTRATEGICA	INICIATIVA ESTRATEGICA	PROGRAMAS DE RESULTADO	SUBPROGRAMA	OBJETIVOS DE RESULTADO	INDICADORES DE RESULTADO	LINEA BASE	META
SOCIO CULTURAL	Política Municipal para Mejorar cobertura, calidad y continuidad en la prestación de servicios a la Comunidad	DEPORTE , RECREACION Y APROVECHAMIENTO DEL TIEMPO LIBRE	Todos haciendo deporte y aprovechando el tiempo libre	Aumentar el porcentaje de personas que practican alguna actividad deportiva	Porcentaje de personas que practican alguna actividad deportiva (recreativa o aficionada)	SIN DATO	50%
			Jóvenes líderes en Deporte	Incrementar la participación de jóvenes en actividades deportivas	Número de instituciones educativas que participan en actividades deportivas	13 (Fuente:Ficha Municipal DNP)	13

Versión preliminar



PLAN DE DESARROLLO

"UNA ESPERANZA SOCIAL DE MANOS ABIERTAS PARA TODOS 2012-2015"

DIMENSION ESTRATEGICA	INICIATIVA ESTRATEGICA	PROGRAMAS DE RESULTADO	SUBPROGRAMA	OBJETIVOS DE RESULTADO	INDICADORES DE RESULTADO	LINEA BASE	META
			Centros educativos municipales vinculados al Sistema Nacional de Competencias Deportivas y Académicas (Supérate)	Vincular los centros educativos municipales al Sistema Nacional de Competencias Deportivas y Académicas (Supérate)	Número de centros educativos vinculados al Sistema Nacional de Competencias Deportivas y Académicas (Supérate)	0	13
			Mas deportistas en juegos y competencias deportivas nacionales e internacionales	Aumentar el número de deportistas que asisten a juegos y competencias deportivas nacionales e internacionales	Número de deportistas que asisten a juegos y competencias deportivas nacionales e internacionales	SIN DATO	2

Versión preliminar



PLAN DE DESARROLLO

"UNA ESPERANZA SOCIAL DE MANOS ABIERTAS PARA TODOS 2012-2015"

DIMENSION ESTRATEGICA	INICIATIVA ESTRATEGICA	PROGRAMAS DE RESULTADO	SUBPROGRAMA	OBJETIVOS DE RESULTADO	INDICADORES DE RESULTADO	LINEA BASE	META
SOCIOCULTURAL	Política Municipal para Mejorar cobertura, calidad y continuidad en la prestación de servicios a la Comunidad	JUSTICIA, SEGURIDAD Y CONVIVENCIA	Acceso a la Justicia	Brindar mayor acceso a la justicia	Número de personas atendidas en centros de convivencia ciudadana-Número de usuarios atendidos en Casas de Justicia-Número de personas atendidas en centros de convivencia ciudadana	SIN DATOS	100
			Seguridad y Convivencia	Proteger a los ciudadanos en su vida, integridad, libertad y patrimonio económico, por medio de la reducción y sanción del delito, el temor a la violencia y la promoción de la convivencia	Número de homicidios -Número de casos de hurto común (incluye personas, residencias y comercio) -Número de casos de lesiones personales-Tasa de violencia intrafamiliar	0 0 0 SIN DATO	0

Versión preliminar



PLAN DE DESARROLLO
"UNA ESPERANZA SOCIAL DE MANOS ABIERTAS PARA TODOS 2012-2015"

DIMENSION ESTRATEGICA	INICIATIVA ESTRATEGICA	PROGRAMAS DE RESULTADO	SUBPROGRAMA	OBJETIVOS DE RESULTADO	INDICADORES DE RESULTADO	LINEA BASE	META
SOCIO CULTURAL	Política Municipal para Mejorar cobertura, calidad y continuidad en la prestación de servicios a la Comunidad	GRUPOS VULNERABLES	RED UNIDOS	Lograr que las familias beneficiadas a través de la Estrategia Unidos superen su situación de pobreza extrema	Porcentaje de Familias beneficiadas a través de la Estrategia Unidos que superaron su situación de pobreza extrema	SIN DATO	30%
			Protección integral de los derechos de los adolescentes que están en riesgo de incurrir en una conducta punible	Desarrollar el principio de corresponsabilidad en la protección integral de los derechos de los adolescentes que están en riesgo de incurrir en una conducta punible o han incurrido en esta	Porcentaje de adolescentes en conflicto con la ley (de 14 años hasta antes de cumplir los 18 años) que han sido atendidos (se les ha brindado una oferta institucional) de manera pertinente, estratégica y de acuerdo con la finalidad	SIN DATO	100%

Versión preliminar



PLAN DE DESARROLLO
"UNA ESPERANZA SOCIAL DE MANOS ABIERTAS PARA TODOS 2012-2015"

DIMENSION ESTRATEGICA	INICIATIVA ESTRATEGICA	PROGRAMAS DE RESULTADO	SUBPROGRAMA	OBJETIVOS DE RESULTADO	INDICADORES DE RESULTADO	LINEA BASE	META
					del Sistema de Responsabilidad Penal para Adolescentes		
					Porcentaje de adolescentes en riesgo de incurrir en una conducta punible (delitos) que son vinculados a la oferta institucional, reduciendo vulnerabilidades, neutralizando riesgos y garantizando el ejercicio de sus derechos	SIN DATO	100%

Versión preliminar



PLAN DE DESARROLLO

"UNA ESPERANZA SOCIAL DE MANOS ABIERTAS PARA TODOS 2012-2015"

DIMENSION ESTRATEGICA	INICIATIVA ESTRATEGICA	PROGRAMAS DE RESULTADO	SUBPROGRAMA	OBJETIVOS DE RESULTADO	INDICADORES DE RESULTADO	LINEA BASE	META
			Prevención del reclutamiento de niñas, niños y adolescentes	Prevenir el reclutamiento y utilización de niños, niñas y adolescentes por parte de los grupos armados organizados al margen de la ley y de otros grupos delictivos organizados	Porcentaje de niños, niñas y adolescentes que han sido protegidos de su reclutamiento y utilización (y de las peores formas de trabajo infantil, al igual de la guerra y los conflictos)	SIN DATO	100%
			Derecho de las mujeres a una vida libre de violencias	Garantizar el derecho de las mujeres a una vida libre de violencias	Porcentaje de mujeres que han sido protegidas y atendidas integralmente ante hechos de violencia en su contra.	SIN DATO	100%
					Número de iniciativas para prevenir la violencia contra las mujeres	SIN DATO	4
			Derechos de la población víctima del desplazamiento forzado por la violencia	Garantizar el goce efectivo de derechos de la población víctima del desplazamiento forzado por la violencia	Proporción de hogares incluidos en el RUPD en los que ninguno de sus miembros ha sufrido privación de su libertad después del desplazamiento (estén o no en el hogar actual)	SIN DATO	100%

Versión preliminar



PLAN DE DESARROLLO

"UNA ESPERANZA SOCIAL DE MANOS ABIERTAS PARA TODOS 2012-2015"

DIMENSION ESTRATEGICA	INICIATIVA ESTRATEGICA	PROGRAMAS DE RESULTADO	SUBPROGRAMA	OBJETIVOS DE RESULTADO	INDICADORES DE RESULTADO	LINEA BASE	META
					Proporción de hogares incluidos en el RUPD, en los que ninguna persona fue víctima del delito de homicidio después del desplazamiento	SIN DATO	100%
					Proporción de hogares incluidos en el RUPD en los que ninguno de sus miembros ha sufrido tortura, violencia sexual o robo después del desplazamiento	SIN DATO	100%
					Porcentaje de hogares incluidos en RUP que no han sido víctimas de acciones que atenten contra su seguridad personal	SIN DATO	100%
					Porcentaje de hogares incluidos en el RUPD que cuentan con todos los miembros afiliados al Sistema General de Seguridad Social en Salud	SIN DATO	100%

Versión preliminar



PLAN DE DESARROLLO
"UNA ESPERANZA SOCIAL DE MANOS ABIERTAS PARA TODOS 2012-2015"

DIMENSION ESTRATEGICA	INICIATIVA ESTRATEGICA	PROGRAMAS DE RESULTADO	SUBPROGRAMA	OBJETIVOS DE RESULTADO	INDICADORES DE RESULTADO	LINEA BASE	META
					Porcentaje de personas incluidas en el RUPD que recibieron apoyo psicosocial	SIN DATO	100%
					Porcentaje de hogares con niños incluidos en el RUPD con vacunas de DPT y Tripe viral	SIN DATO	100%
					Tasa de cobertura neta de educación en población desplazada por nivel educativo	SIN DATO	100%
					Proporción de hogares incluidos en el RUPD en los que sus miembros cuentan con todos los documentos de identificación que les corresponde, según edad y género	SIN DATO	100%



PLAN DE DESARROLLO
"UNA ESPERANZA SOCIAL DE MANOS ABIERTAS PARA TODOS 2012-2015"

DIMENSION ESTRATEGICA	INICIATIVA ESTRATEGICA	PROGRAMAS DE RESULTADO	SUBPROGRAMA	OBJETIVOS DE RESULTADO	INDICADORES DE RESULTADO	LINEA BASE	META
					Proporción de hogares que recibieron las tres componentes básicas de ayuda humanitaria de emergencia (alimentación, alojamiento y salud), incluyendo auxilios en dinero	SIN DATO	100%
					Proporción de hogares que han sufrido de la separación de alguno de sus miembros, han solicitado ayuda del Estado y han sido reintegrados, con relación al total de hogares que han sufrido de la separación de alguno de sus miembros y han solicitado ayuda del Estado	SIN DATO	100%

Versión preliminar



PLAN DE DESARROLLO
"UNA ESPERANZA SOCIAL DE MANOS ABIERTAS PARA TODOS 2012-2015"

DIMENSION ESTRATEGICA	INICIATIVA ESTRATEGICA	PROGRAMAS DE RESULTADO	SUBPROGRAMA	OBJETIVOS DE RESULTADO	INDICADORES DE RESULTADO	LINEA BASE	META
					Proporción de hogares incluidos en el RUPD que posee al menos una fuente de ingresos autónoma y su ingreso supera como mínimo a línea de pobreza	SIN DATO	100%
					Total de hogares incluidos en el RUPD con habitación legal del predio	SIN DATO	100%
					Total de organizaciones de población desplazada – OPD-- que participan efectivamente en las decisiones de las política pública sobre desplazamiento forzado	SIN DATO	100%
			Primera Infancia, Infancia y adolescencia	Lograr que la población en primera infancia, infancia y adolescencia reciban protección integral de sus derechos	Cobertura de programas y proyectos que protejan integralmente los derechos de la primera Infancia, Infancia y adolescencia	SIN DATO	100%

Versión preliminar



PLAN DE DESARROLLO
"UNA ESPERANZA SOCIAL DE MANOS ABIERTAS PARA TODOS 2012-2015"

DIMENSION ESTRATEGICA	INICIATIVA ESTRATEGICA	PROGRAMAS DE RESULTADO	SUBPROGRAMA	OBJETIVOS DE RESULTADO	INDICADORES DE RESULTADO	LINEA BASE	META
			Atención y apoyo al adulto mayor	Lograr que la población de adultos mayores reciban protección integral de sus derechos	Cobertura de programas y proyectos que protejan integralmente los derechos de los Adultos Mayores	SIN DATO	100%
			Atención y apoyo a madres/padres cabeza de hogar	Lograr que la población de Madres/Padres cabeza de Hogar reciban protección integral de sus derechos	Cobertura de programas y proyectos que protejan integralmente los derechos de Madres/Padres cabeza de Hogar	SIN DATO	100%
			Atención y apoyo a la población discapacitada	Lograr que la población discapacitada reciba protección integral de sus derechos	Cobertura de programas y proyectos que protejan integralmente los derechos de la población discapacitada	SIN DATO	100%



PLAN DE DESARROLLO
"UNA ESPERANZA SOCIAL DE MANOS ABIERTAS PARA TODOS 2012-2015"

DESPLIEGUE DIMENSION
ESTRATEGICA ECONOMICA

Versión preliminar



PLAN DE DESARROLLO
"UNA ESPERANZA SOCIAL DE MANOS ABIERTAS PARA TODOS 2012-2015"

DIMENSION ESTRATEGICA	INICIATIVA ESTRATEGICA	PROGRAMAS DE RESULTADO	SUBPROGRAMA	OBJETIVOS DE RESULTADO	INDICADORES DE RESULTADO	LINEA BASE	META
ECONOMICA	Política Municipal para el uso y apropiación de Tecnologías de la Información y las Comunicaciones	TODOS CRECIENDO CON LAS TICs	Todos con INTERNET	Ampliar la cobertura de acceso a INTERNET	Usuarios de internet por cada 100 habitantes	SIN DATO	5
					Proporción de poblados rurales de más 100 habitantes con sitio de acceso público a internet	SIN DATO	100%
			Todos con Computador	Mejorar el acceso a equipos de computo	Estudiantes por computador en establecimientos educativos	SIN DATO	12
					Computadores por cada 100 habitantes	SIN DATO	5



PLAN DE DESARROLLO
"UNA ESPERANZA SOCIAL DE MANOS ABIERTAS PARA TODOS 2012-2015"


DIMENSION ESTRATEGICA	INICIATIVA ESTRATEGICA	PROGRAMAS DE RESULTADO	SUBPROGRAMA	OBJETIVOS DE RESULTADO	INDICADORES DE RESULTADO	LINEA BASE	META
					Porcentaje de Equipos de cómputo obsoletos dispuestos apropiadamente	SIN DATO	100%
					Porcentaje de establecimientos educativos oficiales con computadores	100%	100%
			Banco de Proyectos Tics	Ampliar el número de Proyectos en TIC formulados o ejecución	Proyectos en TIC formulados o ejecución	SIN DATO	4
			Gobierno en Línea	Ejecutar la Estrategia de Gobierno en Línea	Índice de Gobierno en línea	34,95 (fuente: MINTICs)	80%

Versión preliminar



PLAN DE DESARROLLO
"UNA ESPERANZA SOCIAL DE MANOS ABIERTAS PARA TODOS 2012-2015"

DIMENSION ESTRATEGICA	INICIATIVA ESTRATEGICA	PROGRAMAS DE RESULTADO	SUBPROGRAMA	OBJETIVOS DE RESULTADO	INDICADORES DE RESULTADO	LINEA BASE	META
ECONOMICA	Política Municipal para Generar desarrollo económico sostenible y bienestar social	DESARROLLO AGROPECUARIO	PRODUCTIVIDAD Y COMPETITIVIDAD RURAL	Incrementar la competitividad de la producción agropecuaria	Superficie agrícola sembrada	SIN DATO	NO DETERMINADA
					Superficie agrícola sembrada de cultivos transitorios	SIN DATO	NO DETERMINADA
					Superficie agrícola sembrada de cultivos permanentes	SIN DATO	NO DETERMINADA
					Toneladas de producción agropecuaria	SIN DATO	NO DETERMINADA


Versión preliminar



PLAN DE DESARROLLO
"UNA ESPERANZA SOCIAL DE MANOS ABIERTAS PARA TODOS 2012-2015"

DIMENSION ESTRATEGICA	INICIATIVA ESTRATEGICA	PROGRAMAS DE RESULTADO	SUBPROGRAMA	OBJETIVOS DE RESULTADO	INDICADORES DE RESULTADO	LINEA BASE	META
				Reducir la pobreza rural	Porcentaje de población pobre según Índice de Necesidades Básicas Insatisfechas	53,7% (Fuente:Ficha Municipal DNP)	45%

DIMENSION ESTRATEGICA	INICIATIVA ESTRATEGICA	PROGRAMAS DE RESULTADO	SUBPROGRAMA	OBJETIVOS DE RESULTADO	INDICADORES DE RESULTADO	LINEA BASE	META
ECONOMICA	Política Municipal para Generar desarrollo económico sostenible y bienestar social	EMPLEO Y DESARROLLO ECONOMICO	EMPRENDIMIENTO PRODUCTIVO	Reducir el trabajo infantil (5 y 17 años)	Porcentaje de NNAT (niños, niñas y adolescentes trabajadores) retirados del mercado de trabajo	SIN DATO	100%



PLAN DE DESARROLLO
"UNA ESPERANZA SOCIAL DE MANOS ABIERTAS PARA TODOS 2012-2015"

DIMENSION ESTRATEGICA	INICIATIVA ESTRATEGICA	PROGRAMAS DE RESULTADO	SUBPROGRAMA	OBJETIVOS DE RESULTADO	INDICADORES DE RESULTADO	LINEA BASE	META
					Total de niños ocupados (5 a 17 años) por ramas de actividad	SIN DATO	0
					Porcentaje de niños ocupados (5 a 17 años) incluyendo oficios del hogar	SIN DATO	0
				Promover el emprendimiento empresarial	Número de empresas y establecimientos de comercio creados	SIN DATO	4
					Porcentaje de empresas y establecimientos de comercio formalizados	SIN DATO	100%



PLAN DE DESARROLLO
"UNA ESPERANZA SOCIAL DE MANOS ABIERTAS PARA TODOS 2012-2015"

DIMENSION ESTRATEGICA	INICIATIVA ESTRATEGICA	PROGRAMAS DE RESULTADO	SUBPROGRAMA	OBJETIVOS DE RESULTADO	INDICADORES DE RESULTADO	LINEA BASE	META
			TURISMO SOSTENIBLE	Hacer del turismo un sector promisorio para el desarrollo socio económico de la población y el municipio.	Numero de personas que se benefician de la actividad turística	SIN DATO	5.182
	Política Municipal para Mejorar las competencias de la Población	MEJORES OPORTUNIDADES LABORALES	Mejores habilidades, conocimientos y actitudes para el mejoramiento de la economía	Desarrollar habilidades, conocimientos y actitudes en todos los sectores de la economía, con el objeto de mejorar la productividad y competitividad territorial	Numero de empleos nuevos	SIN DATO	50
Índice de productividad municipal					SIN DATO	NO DETERMINADA	
Porcentaje de población en edad productiva con competencias laborales certificadas					SIN DATO	100%	



PLAN DE DESARROLLO
"UNA ESPERANZA SOCIAL DE MANOS ABIERTAS PARA TODOS 2012-2015"

DESPLIEGUE DIMENSION
ESTRATEGICA POLITICO
ADMNISTRATIVA

Versión preliminar



PLAN DE DESARROLLO
"UNA ESPERANZA SOCIAL DE MANOS ABIERTAS PARA TODOS 2012-2015"

DIMENSION ESTRATEGICA	INICIATIVA ESTRATEGICA	PROGRAMAS DE RESULTADO	SUBPROGRAMA	OBJETIVOS DE RESULTADO	INDICADORES DE RESULTADO	LINEA BASE	META
POLITICO ADMINISTRATIVA	Política Municipal de Mejoramiento de la Gobernabilidad y Rendición de cuentas a la comunidad y a las partes interesadas	PARTICIPACION Y DESARROLLO COMUNITARIO	Gobierno Participativo	Involucrar a las organizaciones ciudadanas en el gobierno territorial	Porcentaje de organizaciones ciudadanas que participan en la formulación y seguimiento del plan de desarrollo y presupuesto	100%	100%
					Porcentaje de organizaciones sociales que participan en programas de capacitación y/o asistencia técnica	SIN DATO	100%



PLAN DE DESARROLLO
"UNA ESPERANZA SOCIAL DE MANOS ABIERTAS PARA TODOS 2012-2015"

DIMENSION ESTRATEGICA	INICIATIVA ESTRATEGICA	PROGRAMAS DE RESULTADO	SUBPROGRAMA	OBJETIVOS DE RESULTADO	INDICADORES DE RESULTADO	LINEA BASE	META
			Control Social	Incrementar los mecanismos participativos para el control social, usando las Tecnologías de la Información y las Comunicaciones – TIC	Número de veedurías creadas	SIN DATO	2
						Porcentaje de proyectos u obras públicas a los que anualmente se les hacen veedurías ciudadanas	SIN DATO



PLAN DE DESARROLLO
"UNA ESPERANZA SOCIAL DE MANOS ABIERTAS PARA TODOS 2012-2015"

DIMENSION ESTRATEGICA	INICIATIVA ESTRATEGICA	PROGRAMAS DE RESULTADO	SUBPROGRAMA	OBJETIVOS DE RESULTADO	INDICADORES DE RESULTADO	LINEA BASE	META
			Rendición de Cuentas	Promover la rendición de cuentas	Numero de Procesos de rendición de cuentas realizado anualmente en la entidad territorial que cumpla con las etapas propuestas en el Conpes 3654 de 2010 "Informar, dialogar y retroalimentar"	SIN DATO	4





PLAN DE DESARROLLO

"UNA ESPERANZA SOCIAL DE MANOS ABIERTAS PARA TODOS 2012-2015"

DIMENSION ESTRATEGICA	INICIATIVA ESTRATEGICA	PROGRAMAS DE RESULTADO	SUBPROGRAMA	OBJETIVOS DE RESULTADO	INDICADORES DE RESULTADO	LINEA BASE	META
POLITICO ADMINISTRATIVO	Política Municipal para Mejorar la Eficacia, Eficiencia, el cumplimiento de requisitos legales, la Gestión Administrativa y Financiera del Municipio	SISTEMA INTEGRADO DE GESTION (Modelo Gerencial Integral con Calidad)	Cuadro de Mando Integral (BALANCED SCORE CARD)	Realizar seguimiento y evaluación permanente a la ejecución del Plan de Desarrollo	Porcentaje de Dependencias con Cuadro de mando Integral implementado(Estratégico, Táctico, Operativo)	0	100%
			MECI 1000-2005	Implementar adecuadamente un Sistema de Control Interno de Gestión	Porcentaje de cumplimiento en la implementación del MECI 1000-2005	62,17% (Fuente IGA Procuraduría General de la Nación)	100%



PLAN DE DESARROLLO
"UNA ESPERANZA SOCIAL DE MANOS ABIERTAS PARA TODOS 2012-2015"

DIMENSION ESTRATEGICA	INICIATIVA ESTRATEGICA	PROGRAMAS DE RESULTADO	SUBPROGRAMA	OBJETIVOS DE RESULTADO	INDICADORES DE RESULTADO	LINEA BASE	META
			Sistema de Gestión de Calidad NTCGP 1000-2009	Certificar todos los procesos de la Administración Municipal en Norma Técnica de Calidad en la Gestión Pública NTCGP 1000-2009	Porcentaje de procesos Certificados Norma Técnica de Calidad en la Gestión Pública NTCGP 1000-2009	0	100%

DIMENSION ESTRATEGICA	INICIATIVA ESTRATEGICA	PROGRAMAS DE RESULTADO	SUBPROGRAMA	OBJETIVOS DE RESULTADO	INDICADORES DE RESULTADO	LINEA BASE	META
POLITICO ADMINISTRATIVA	Política de Gestión de recursos de Fuentes externas (nivel nacional, cooperación internacional, empresas) que permitan apalancar Programas y	GESTION DE RECURSOS PARA EL DESARROLLO	Gestión de Recursos con Entidades del Gobierno Nacional	Gestionar de Recursos con Entidades del Gobierno Nacional para apalancar la ejecución de las políticas, programas y proyectos del Plan de Desarrollo Municipal	Cantidad de recursos gestionados con Entidades del Gobierno Nacional para apalancar la ejecución de las políticas, programas y proyectos del Plan de Desarrollo Municipal	\$ 0	\$ 500.000.000

Versión preliminar



PLAN DE DESARROLLO

"UNA ESPERANZA SOCIAL DE MANOS ABIERTAS PARA TODOS 2012-2015"

DIMENSION ESTRATEGICA	INICIATIVA ESTRATEGICA	PROGRAMAS DE RESULTADO	SUBPROGRAMA	OBJETIVOS DE RESULTADO	INDICADORES DE RESULTADO	LINEA BASE	META
	Proyectos de Desarrollo Municipal		Gestión de Recursos con Entidades Gubernamentales y organismos multilaterales extranjeros	Gestionar de Recursos con Entidades y organismos multilaterales extranjeros para apalancar la ejecución de las políticas, programas y proyectos del Plan de Desarrollo Municipal	Cantidad de recursos gestionados con con Entidades y organismos multilaterales extranjeros para apalancar la ejecución de las políticas, programas y proyectos del Plan de Desarrollo Municipal	\$ 0	\$ 100.000.000
			Gestión de Recursos con Organizaciones No Gubernamentales nacionales y extranjeras	Gestionar de Recursos con Organizaciones No Gubernamentales nacionales y extranjeras para apalancar la ejecución de las políticas, programas y proyectos del Plan de Desarrollo Municipal	Cantidad de recursos gestionados con Organizaciones No Gubernamentales nacionales y extranjeras para apalancar la ejecución de las políticas, programas y proyectos del Plan de Desarrollo Municipal	\$ 0	\$ 50.000.000

Versión preliminar



PLAN DE DESARROLLO

"UNA ESPERANZA SOCIAL DE MANOS ABIERTAS PARA TODOS 2012-2015"

DIMENSION ESTRATEGICA	INICIATIVA ESTRATEGICA	PROGRAMAS DE RESULTADO	SUBPROGRAMA	OBJETIVOS DE RESULTADO	INDICADORES DE RESULTADO	LINEA BASE	META
			Gestión de Recursos con Organizaciones del sector privado nacionales y extranjeras (Alianzas Público-Privadas)	Gestionar de Recursos con Organizaciones del sector privado nacionales y extranjeras para apalancar la ejecución de las políticas, programas y proyectos del Plan de Desarrollo Municipal	Cantidad de recursos gestionados con Organizaciones del sector privado nacionales y extranjeras para apalancar la ejecución de las políticas, programas y proyectos del Plan de Desarrollo Municipal	\$ 0	\$ 50.000.000
					Número de proyectos ejecutados con alianzas público-privadas	0	2

Versión preliminar



PLAN DE DESARROLLO
"UNA ESPERANZA SOCIAL DE MANOS ABIERTAS PARA TODOS 2012-2015"

DIMENSION ESTRATEGICA	INICIATIVA ESTRATEGICA	PROGRAMAS DE RESULTADO	SUBPROGRAMA	OBJETIVOS DE RESULTADO	INDICADORES DE RESULTADO	LINEA BASE	META
POLITICO ADMINISTRATIVA	Política Municipal de mejoramiento del Desempeño Fiscal	RANKING DEL DESEMPEÑO FISCAL	Autofinanciación de los gastos de funcionamiento.	Autofinanciar los gastos de funcionamiento	Proporción de los recursos de libre destinación para el pago de nómina y los gastos generales de operación de la administración central territorial.	48,50 (Fuente DNP)	<80
			Magnitud de la deuda.	Reducir la deuda	La proporción de los recursos totales que están respaldando la deuda.	1,99 (Fuente DNP)	<80%.



PLAN DE DESARROLLO

"UNA ESPERANZA SOCIAL DE MANOS ABIERTAS PARA TODOS 2012-2015"


DIMENSION ESTRATEGICA	INICIATIVA ESTRATEGICA	PROGRAMAS DE RESULTADO	SUBPROGRAMA	OBJETIVOS DE RESULTADO	INDICADORES DE RESULTADO	LINEA BASE	META
			Dependencia de las transferencias de la Nación y las regalías.	Disminuir paulatinamente la dependencia de las transferencias y las regalías	Se mide como la importancia (%) que tienen las transferencias y las regalías en el total de los ingresos.	88,29 (Fuente DNP)	<60%.
			Generación de recursos propios.	Proporción de los ingresos tributarios respecto al total de los recursos.	Proporción de los ingresos tributarios respecto al total de los recursos.	21,92 (Fuente DNP)	30=>
			Magnitud de la inversión.	Aumentar la magnitud de la inversión	Se mide como la proporción de la inversión territorial respecto al gasto total.	86,27 (Fuente DNP)	50%>=

Versión preliminar



PLAN DE DESARROLLO
"UNA ESPERANZA SOCIAL DE MANOS ABIERTAS PARA TODOS 2012-2015"

DIMENSION ESTRATEGICA	INICIATIVA ESTRATEGICA	PROGRAMAS DE RESULTADO	SUBPROGRAMA	OBJETIVOS DE RESULTADO	INDICADORES DE RESULTADO	LINEA BASE	META
			Capacidad de ahorro.	Generar capacidad de ahorro	Balance entre los ingresos corrientes y los gastos corrientes, es igual al ahorro corriente como porcentaje de los ingresos corrientes.	42,92 (Fuente DNP)	1>



**PLAN PLURIANUAL
DE INVERSIONES
2012-2015**

INVERSIONES 2012



PLAN DE DESARROLLO
"UNA ESPERANZA SOCIAL DE MANOS ABIERTAS PARA TODOS 2012-2015"

DIMENSION ESTRATEGICA	INICIATIVA ESTRATEGICA	PROGRAMAS DE RESULTADO	SUBPROGRAMA	OBJETIVOS DE RESULTADO	INDICADORES DE RESULTADO	LINEA BASE	META	FUENTE SGP	SECTOR ESPECIFICO	RECURSOS PROPIOS	SGP	SGP TOTAL PROGRAMAS	REGALIAS	RECURSOS DEL CREDITO	COFINANCIACION NACIONAL	OTRAS FUENTES	TOTAL INVERSION 2012	
AMBIENTE NATURAL	Política Municipal de Desarrollo Urbano y Habitacional	POTECION DEL MEDIO AMBIENTE Y RECURSOS NATURALES RENOVABLES	Recuperación y protección de áreas degradadas	Implementación de acciones para la recuperación y protección de áreas degradadas	Número de hectáreas restauradas o rehabilitadas con fines de protección	SIN DATO	5	PG - LIBRE INVERSIÓN	MEDIO AMBIENTAL		8.050.000						8.050.000	
			Reforestación en cuencas abastecedoras de agua	Aumentar el área de bosques reforestados en cuencas abastecedoras de agua	Número de hectáreas de bosques reforestadas	SIN DATO	5	PG - LIBRE INVERSIÓN	MEDIO AMBIENTAL		7.000.000							7.000.000
			Sostenibilidad Recurso Hídrico	Garantizar la sostenibilidad del recurso, a través de la asignación y uso eficiente, articulados al ordenamiento y uso del territorio y a la conservación de los ecosistemas que regulan la oferta hídrica	Hectáreas de ecosistemas para la regulación de la oferta hídrica conservadas	SIN DATO	10	PG - LIBRE INVERSIÓN	MEDIO AMBIENTAL		11.000.000		36.050.000					



PLAN DE DESARROLLO
"UNA ESPERANZA SOCIAL DE MANOS ABIERTAS PARA TODOS 2012-2015"

DIMENSION ESTRATEGICA	INICIATIVA ESTRATEGICA	PROGRAMAS DE RESULTADO	SUBPROGRAMA	OBJETIVOS DE RESULTADO	INDICADORES DE RESULTADO	LINEA BASE	META	FUENTE SGP	SECTOR ESPECIFICO	RECURSOS PROPIOS	SGP	SGP TOTAL PROGRAMAS	REGALIAS	RECURSOS DEL CREDITO	COFINANCIACION NACIONAL	OTRAS FUENTES	TOTAL INVERSION 2012
				a, considerando el agua como factor de desarrollo econ													
			Calidad del Aire	Cumplir los niveles de calidad del aire establecidos en la normatividad vigente	Número de estaciones de medición que reportan cumplimiento de los estándares de calidad del aire	SIN DATO	1		PG - LIBRE INVERSION		5.000.000						5.000.000
			Visión de largo plazo en el uso de energía	Implementar una visión de largo plazo en el uso de energía	Número de incentivos para el uso de energías renovables	SIN DATO	3		PG - LIBRE INVERSION		5.000.000						5.000.000
		GESTION DE DESASTRES	Control a la minería ilegal	Controlar la minería ilegal	Cobertura de los títulos mineros fiscalizados (%)	SIN DATO	100%		PG - LIBRE INVERSION		8.000.000	26.865.000					8.000.000
			Reducción del impacto del cambio climático en la población y su entorno	Contribuir a la sostenibilidad del desarrollo a través de la reducción del impacto del cambio climático en la población y	Porcentaje del presupuesto destinado exclusivamente a atacar la problemática del cambio climático	0%	1%		PG - LIBRE INVERSION		8.000.000						



PLAN DE DESARROLLO
"UNA ESPERANZA SOCIAL DE MANOS ABIERTAS PARA TODOS 2012-2015"

DIMENSION ESTRATEGICA	INICIATIVA ESTRATEGICA	PROGRAMAS DE RESULTADO	SUBPROGRAMA	OBJETIVOS DE RESULTADO	INDICADORES DE RESULTADO	LINEA BASE	META	FUENTE SGP	SECTOR ESPECIFICO	RECURSOS PROPIOS	SGP	SGP TOTAL PROGRAMAS	REGALIAS	RECURSOS DEL CREDITO	COFINANCIACION NACIONAL	OTRAS FUENTES	TOTAL INVERSION 2012
				su entorno													
			Prevencción y atención de desastres	Contribuir a la seguridad, el bienestar, la calidad de vida de las personas y al desarrollo sostenible a través del control y la reducción del riesgo de desastres	Porcentaje de obras de inversión de infraestructura que han pasado por un proceso de análisis de blindaje climático	SIN DATO	100 %	PG - LIBRE INVERSIÓN	PREVENCIÓN Y ATENCIÓN DE DESASTRES		10.865.000						10.865.000
		Número de desastres declarados por año			SIN DATO	0	PG - LIBRE INVERSIÓN	PREVENCIÓN Y ATENCIÓN DE DESASTRES									
		Número de personas muertas por desastres por año			SIN DATO	0	PG - LIBRE INVERSIÓN	PREVENCIÓN Y ATENCIÓN DE DESASTRES									
		Número de personas afectadas por desastres por año			SIN DATO	0	PG - LIBRE INVERSIÓN	PREVENCIÓN Y ATENCIÓN DE DESASTRES									
		Pérdidas en infraestructura básica			SIN DATO	\$ 0	PG - LIBRE INVERSIÓN	PREVENCIÓN Y ATENCIÓN DE DESASTRES									
		Pérdidas en infraestructura de servicios			SIN DATO	\$ 0	PG - LIBRE INVERSIÓN	PREVENCIÓN Y ATENCIÓN DE DESASTRES									



PLAN DE DESARROLLO
"UNA ESPERANZA SOCIAL DE MANOS ABIERTAS PARA TODOS 2012-2015"

DIMENSION ESTRATEGICA	INICIATIVA ESTRATEGICA	PROGRAMAS DE RESULTADO	SUBPROGRAMA	OBJETIVOS DE RESULTADO	INDICADORES DE RESULTADO	LINEA BASE	META	FUENTE SGP	SECTOR ESPECIFICO	RECURSOS PROPIOS	SGP	SGP TOTAL PROGRAMAS	REGALIAS	RECURSOS DEL CREDITO	COFINANCIACION NACIONAL	OTRAS FUENTES	TOTAL INVERSION 2012
					Pérdidas en infraestructura de vivienda	SIN DATO	\$ 0	PG - LIBRE INVERSIÓN	PREVENCIÓN Y ATENCIÓN DE DESASTRES								
		FORTALECIMIENTO DEL ORDENAMIENTO TERRITORIAL	Revisión y Ajuste del Esquema de Ordenamiento Territorial	Revisar y Ajustar del Esquema de Ordenamiento Territorial	Esquema Revisado y Ajustado	0	1	PG - LIBRE INVERSIÓN	FORTALECIMIENTO INSTITUCIONAL		50.000.000	50.000.000			30.000.000		80.000.000
DIMENSION ESTRATEGICA	INICIATIVA ESTRATEGICA	PROGRAMAS DE RESULTADO	SUBPROGRAMA	OBJETIVOS DE RESULTADO	INDICADORES DE RESULTADO	LINEA BASE	META										
AMBIENTE CONSTRUIDO	Política Municipal de Desarrollo Urbano y Habitat	INFRAESTRUCTURAL Y TRANSPORTE	Infraestructura para el transporte	Facilitar el uso de infraestructura para el transporte	Kilómetros de modos alternativos de transporte en buen estado	SIN DATO	5	PG - LIBRE INVERSIÓN	TRANSPORTE		180.000.000						180.000.000
			Accesibilidad del transporte	Mejorar la accesibilidad del transporte	Toneladas de carga movilizadas (modo aéreo, vial y fluvial)	SIN DATO	100	PG - LIBRE INVERSIÓN	TRANSPORTE		35.000.000	221.450.000					35.000.000
			seguridad vial	Mejorar la seguridad vial	Reducción de número de casos de muertes y heridos de tránsito por accidente	1	0	PG - LIBRE INVERSIÓN	TRANSPORTE		6.450.000						6.450.000
		INFRAESTRUCTURA SERVICIOS PUBLICOS DIFERENTES	cobertura del servicio de gas natural en zona urbana	Aumentar la cobertura del servicio de gas natural	Cobertura total de gas natural en la zona urbana	0%	100%	APSB	APSB		30.000.000	50.000.000				15.000.000	



PLAN DE DESARROLLO
"UNA ESPERANZA SOCIAL DE MANOS ABIERTAS PARA TODOS 2012-2015"

DIMENSION ESTRATEGICA	INICIATIVA ESTRATEGICA	PROGRAMAS DE RESULTADO	SUBPROGRAMA	OBJETIVOS DE RESULTADO	INDICADORES DE RESULTADO	LINEA BASE	META	FUENTE SGP	SECTOR ESPECIFICO	RECURSOS PROPIOS	SGP	SGP TOTAL PROGRAMAS	REGALIAS	RECURSOS DEL CREDITO	COFINANCIACION NACIONAL	OTRAS FUENTES	TOTAL INVERSION 2012
		ACUEDUCTO, ALCANTARILLADO Y ASEO		Incremento en la zona urbana													
			cobertura en servicio de energía eléctrica	Aumentar la cobertura en servicio de energía eléctrica	Cobertura en servicio de energía eléctrica zona urbana	100%	100%	APS B	APSB								
					Cobertura en servicio de energía eléctrica en el Sistema Interconectado Nacional	SIN DATO	50%	APS B	APSB		20.000.000				5.000.000		25.000.000
		EQUIPAMIENTO MUNICIPAL		Mantenimiento de la infraestructura física de las dependencias administrativas del municipio y bienes de uso público o de propiedad del municipio	Porcentaje de bienes inmuebles y muebles en buenas condiciones	50%	100%	PG - LIBRE INVERSIÓN	EQUIPAMIENTO MUNICIPAL		30.000.000	49.440.000					30.000.000
			Espacio público	Aumentar el espacio público efectivo por habitante	Metros cuadrados de espacio público efectivo por habitante	SIN DATO	100	PG LIBRE INVERSIÓN	EQUIPAMIENTO MUNICIPAL		19.440.000						
DIMENSION ESTRATEGICA	INICIATIVA ESTRATEGICA	PROGRAMAS DE RESULTADO	SUBPROGRAMA	OBJETIVOS DE RESULTADO	INDICADORES DE RESULTADO	LINEA BASE	META										



PLAN DE DESARROLLO
"UNA ESPERANZA SOCIAL DE MANOS ABIERTAS PARA TODOS 2012-2015"

DIMENSION ESTRATEGICA	INICIATIVA ESTRATEGICA	PROGRAMAS DE RESULTADO	SUBPROGRAMA	OBJETIVOS DE RESULTADO	INDICADORES DE RESULTADO	LINEA BASE	META	FUENTE SGP	SECTOR ESPECIFICO	RECURSOS PROPIOS	SGP	SGP TOTAL PROGRAMAS	REGALIAS	RECURSOS DEL CREDITO	COFINANCIACION NACIONAL	OTRAS FUENTES	TOTAL INVERSION 2012			
SOCIO CULTURAL	Política Municipal de Mejoramiento de la Calidad de Vida de los Habitantes del Municipio	PRESTACION DE SERVICIOS DE AGUA POTABLE Y SANEAMIENTO BASICO	Cobertura Servicio de Acueducto	Incrementar el número de personas atendidas con el servicio de acueducto	Porcentaje de Cobertura Servicio de Acueducto	80,4 % (Fuente: Ficha Municipal DNP)	90%	APSB	APSB		70.000.000	297.965.252					70.000.000			
			Cobertura Servicio de Alcantarillado	Incrementar el número de personas atendidas con el servicio de alcantarillado	Porcentaje de Cobertura Servicio de Alcantarillado	26,3 % (Fuente: Ficha Municipal DNP)	50%	APSB	APSB		50.000.000								50.000.000	
			Calidad del Agua	Suministrar agua apta para el consumo humano	Indice de riesgo calidad de agua (Decreto 1575 de 2007)	SINDATO	<5		APSB	APSB			20.000.000							20.000.000
			Continuidad Servicio de Acueducto	Garantizar la continuidad del servicio de agua	Promedio de horas de prestación del servicio diario	10	15		APSB	APSB			20.000.000							20.000.000
			Gestión Integral de Residuos Sólidos	Mejorar la Gestión Integral de Residuos Sólidos	Porcentaje de avance en la implementación del Plan de Gestión Integral de Residuos Sólidos	SINDATO	90%		APSB	APSB			50.000.000							



PLAN DE DESARROLLO
"UNA ESPERANZA SOCIAL DE MANOS ABIERTAS PARA TODOS 2012-2015"

DIMENSION ESTRATEGICA	INICIATIVA ESTRATEGICA	PROGRAMAS DE RESULTADO	SUBPROGRAMA	OBJETIVOS DE RESULTADO	INDICADORES DE RESULTADO	LINEA BASE	META	FUENTE SGP	SECTOR ESPECIFICO	RECURSOS PROPIOS	SGP	SGP TOTAL PROGRAMAS	REGALIAS	RECURSOS DEL CREDITO	COFINANCIACION NACIONAL	OTRAS FUENTES	TOTAL INVERSION 2012	
				salud														
			Tratamiento de Aguas Residuales Urbanas	Aumentar el tratamiento de aguas residuales urbanas	Tasa de tratamiento de aguas residuales Urbanas	SIN DATO	100 %	APSB	APSB		50.000.000						50.000.000	
			Tratamiento de Aguas Residuales Rurales	Aumentar el tratamiento de aguas residuales Rurales	Tasa de tratamiento de aguas residuales Rurales	SIN DATO	50%	APSB	APSB		37.965.252						37.965.252	
		EDUCACION y CIENCIA	Cobertura bruta en educación básica (preescolar, básica primaria, básica secundaria)	Aumentar la cobertura bruta en educación básica (preescolar, básica primaria, básica secundaria)	Tasa de cobertura bruta en transición, primaria, secundaria, básica, media	65,8 % 90,9 % 99,8 % 91,8 % 98,5 % (Fuente: Ficha Municipal DNP)	100 %	SGP EDUCACION CALIDAD	CALIDAD		84.835.960						84.835.960	
			Cero analfabetas	Reducir la tasa de analfabetismo (personas de 15 y mas)	Tasa de analfabetismo funcional		9,2%	5%	SGP EDUCACION CALIDAD	CALIDAD		10.000.000	187.530.484	40.000.000				50.000.000
			Todos estudiando	Disminuir la tasa de deserción escolar	Tasa de deserción escolar intra--anual		SIN DATO	0%	SGP EDUCACION CALIDAD	CALIDAD		5.000.000		10.000.000				15.000.000



PLAN DE DESARROLLO
"UNA ESPERANZA SOCIAL DE MANOS ABIERTAS PARA TODOS 2012-2015"

DIMENSION ESTRATEGICA	INICIATIVA ESTRATEGICA	PROGRAMAS DE RESULTADO	SUBPROGRAMA	OBJETIVOS DE RESULTADO	INDICADORES DE RESULTADO	LINEA BASE	META	FUENTE SGP	SECTOR ESPECIFICO	RECURSOS PROPIOS	SGP	SGP TOTAL PROGRAMAS	REGALIAS	RECURSOS DEL CREDITO	COFINANCIACION NACIONAL	OTRAS FUENTES	TOTAL INVERSION 2012
			Calidad Educativa	Mejorar la calidad educativa	Porcentaje de pruebas SABER 5, 9 y 11	SIN DATO SIN DATO 43,43 (Fuente: ICFES)	>400 SABER 5 Y 9; >70 SABER 11	SGP EDUCACION CALIDAD	CALIDAD		70.000.000		10.000.000				80.000.000
			Competencias en Inglés	Fortalecer el desarrollo de las Competencias en dominio de Inglés	Porcentaje de estudiantes de grado 11 con dominio de inglés a nivel B1 (pre intermedio)	SIN DATO	100 %	SGP EDUCACION CALIDAD	CALIDAD		10.000.000		40.000.000				50.000.000
			Semilleros de investigación	Fortalecer el desarrollo de las Competencias en ciencia e investigación	Numero de Semilleros creados y registrados en Colciencias	SIN DATO	1	SGP EDUCACION CALIDAD	CALIDAD		7.694.524		13.300.000				20.994.524
		VIVIENDA DIGNA	Vivienda nueva	Incrementar la oferta de vivienda nueva en la entidad territorial	Número de viviendas VIS iniciadas	0	100	PG - LIBRE INVERSIÓN	VIVIENDA		40.000.000				5.000.000		45.000.000
			Nuevo suelo para VIS	Habilitar suelo para VIS	Número de unidades de vivienda VIS iniciadas en suelo habilitado	0	100	PG - LIBRE INVERSIÓN	VIVIENDA		10.000.000	98.881.708			5.000.000		15.000.000
			Mejoramiento de Vivienda	Reducir el déficit cualitativo de viviendas	Tasa de reducción del déficit cualitativo de vivienda	53,7 % (Fuente: Ficha Muni)		40%	PG - LIBRE INVERSIÓN	VIVIENDA		40.000.000			5.000.000		



PLAN DE DESARROLLO

"UNA ESPERANZA SOCIAL DE MANOS ABIERTAS PARA TODOS 2012-2015"

DIMENSIÓN ESTRATEGICA	INICIATIVA ESTRATEGICA	PROGRAMAS DE RESULTADO	SUBPROGRAMA	OBJETIVOS DE RESULTADO	INDICADORES DE RESULTADO	LINEA BASE	META	FUENTE SGP	SECTOR ESPECÍFICO	RECURSOS PROPIOS	SGP	SGP TOTAL PROGRAMAS	REGALIAS	RECURSOS DEL CREDITO	COFINANCIACION NACIONAL	OTRAS FUENTES	TOTAL INVERSIÓN 2012	
				da		pal DNP)												
			Nuevos proyectos VIS	Fomular y ejecutar proyectos para VIS	Número de proyectos formulados y ejecutados para VIS	0	2		PG - LIBRE INVERSIÓN	VIVIENDA	8.881.708				5.000.000		13.881.708	
DIMENSIÓN ESTRATEGICA	INICIATIVA ESTRATEGICA	PROGRAMAS DE RESULTADO	SUBPROGRAMA	OBJETIVOS DE RESULTADO	INDICADORES DE RESULTADO	LINEA BASE	META											
SOCIO CULTURAL	Política Municipal para mejorar cobertura, calidad y continuidad en la prestación de servicios a la Comunidad	PRESTACION Y GARANTIA DE SERVICIOS DE SALUD (PLAN TERRITORIAL DE SALUD)		Reducción de la mortalidad infantil y en la niñez	Reducir la mortalidad infantil y en la niñez	Tasa mortalidad en menores de 5 años (por 1.000 nacidos vivos)-Tasa de mortalidad en menores de 1 año (por 1000 nacidos vivos)	32,8 % (Fuente:Ficha Municipal DNP)	25%	PG - SALUD RÉGIMEN SUBSIDIADO	SALUD R.S.	2.400.000	627.764.928					2.400.000	
				Niños menores o iguales a un año vacunados con los biológicos trazados	Aumentar el porcentaje de niños menores o iguales a un año vacunados con los biológicos trazados	Cobertura de vacunación con POLIO(VOP) en menores de 1 año- Cobertura de vacunación con DPT en menores de 1 año- Cobertura de vacunación con Triple Viral en niños de 1 año	70,6 % 70,6 % 83,8 % (Fuente:Ficha Municipal DNP)	90%	PG - SALUD RÉGIMEN SUBSIDIADO	SALUD R.S.	2.400.000							2.400.000
				Reducción de la mortalidad	Reducir la tasa de mortal	Razón de mortalidad materna	SIN DATO	0	PG - SALUD RÉGIMEN	SALUD R.S.	2.400.000							



PLAN DE DESARROLLO
"UNA ESPERANZA SOCIAL DE MANOS ABIERTAS PARA TODOS 2012-2015"

DIMENSION ESTRATEGICA	INICIATIVA ESTRATEGICA	PROGRAMAS DE RESULTADO	SUBPROGRAMA	OBJETIVOS DE RESULTADO	INDICADORES DE RESULTADO	LINEA BASE	META	FUENTE SGP	SECTOR ESPECIFICO	RECURSOS PROPIOS	SGP	SGP TOTAL PROGRAMAS	REGALIAS	RECURSOS DEL CREDITO	COFINANCIACION NACIONAL	OTRAS FUENTES	TOTAL INVERSION 2012
			materna	idad materna	(por 100.000 nacidos vivos)			EN SUBSIDIO									
			Reducción de la mortalidad asociada a cáncer de cuello uterino	Reducir la tasa de mortalidad asociada a cáncer de cuello uterino	Tasa de mortalidad asociada a cáncer de cuello uterino (por 100.000 mujeres)	SIN DATO	0	PG - SALUD RÉGIMEN SUBSIDIO	SALUD R.S.		2.400.000						2.400.000
			Promoción de la salud sexual y reproductiva	Promover la salud sexual y reproductiva	Porcentaje de mujeres de 15 a 19 años que han sido madre o están en embarazo - Prevalencia de uso de métodos modernos de anticoncepción en las mujeres (15y 49 años) actualmente unidas y no unidas, sexualmente activas	SIN DATO	0	PG - SALUD RÉGIMEN SUBSIDIO	SALUD R.S.		2.400.000						2.400.000
			Reducción de la mortalidad asociada a VIH/SIDA	Reducir la mortalidad asociada a VIH/SIDA	Tasa de mortalidad asociada al VIH/SIDA	SIN DATO	0	PG - SALUD RÉGIMEN SUBSIDIO	SALUD R.S.		2.400.000						2.400.000
			Inspección, Vigilancia y Control de Factores de Riesgo	Inspeccionar, Vigilar y Controlar los Factores	Porcentaje de ejecución del subprograma de Inspección, Vigilancia	SIN DATO	100%	PG - SALUD RÉGIMEN SUBSIDIO	SALUD R.S.		2.400.000						2.400.000



PLAN DE DESARROLLO
"UNA ESPERANZA SOCIAL DE MANOS ABIERTAS PARA TODOS 2012-2015"

DIMENSION ESTRATEGICA	INICIATIVA ESTRATEGICA	PROGRAMAS DE RESULTADO	SUBPROGRAMA	OBJETIVOS DE RESULTADO	INDICADORES DE RESULTADO	LINEA BASE	META	FUENTE SGP	SECTOR ESPECIFICO	RECURSOS PROPIOS	SGP	SGP TOTAL PROGRAMAS	REGALIAS	RECURSOS DEL CREDITO	COFINANCIACION NACIONAL	OTRAS FUENTES	TOTAL INVERSION 2012
			del Medio Ambiente	es de Riesgo o del Medio Ambiente	a y Control de Factores de Riesgo del Medio Ambiente			O									
			Calidad en la Prestación de Servicios de Salud	Mejorar la Calidad en la prestación de servicios de salud en el municipio	Porcentaje de Satisfacción de los habitantes del Municipio o en cuanto a la prestación de servicios de salud.	SIN DATO	90%	PG - SALUD RÉGIMEN SUBSIDIADO	SALUD R.S.		2.400.000						2.400.000
			Cobertura y Continuidad en la prestación de servicios de salud	Garantizar la cobertura y continuidad en aseguramiento de Población de niveles 1 y 2 del SISBEN	Porcentaje de Población de niveles 1 y 2 del SISBEN asegurados en el régimen subsidiado en salud	SIN DATO	100%	PG - SALUD RÉGIMEN SUBSIDIADO	SALUD R.S.		602.969.669						602.969.669
			Nutrición en niños menores de 5 años	Reducir la desnutrición en niños menores de 5 años con desnutrición global	Porcentaje de niños menores de 5 años desnutridos	SIN DATO	0%	PG - SALUD RÉGIMEN SUBSIDIADO	SALUD R.S.		2.400.000						2.400.000
			Atención a No Vinculados Oferta	Garantizar la atención en servicios de salud mediante subsidio	No. de habitantes atendidos anualmente con servicios de salud que se	388 (Fuente: Ficha Municipal DNP)	388	PG - SALUD RÉGIMEN SUBSIDIADO	SALUD R.S.		3.195.259						3.195.259



PLAN DE DESARROLLO
"UNA ESPERANZA SOCIAL DE MANOS ABIERTAS PARA TODOS 2012-2015"

DIMENSION ESTRATEGICA	INICIATIVA ESTRATEGICA	PROGRAMAS DE RESULTADO	SUBPROGRAMA	OBJETIVOS DE RESULTADO	INDICADORES DE RESULTADO	LINEA BASE	META	FUENTE SGP	SECTOR ESPECIFICO	RECURSOS PROPIOS	SGP	SGP TOTAL PROGRAMAS	REGALIAS	RECURSOS DEL CREDITO	COFINANCIACION NACIONAL	OTRAS FUENTES	TOTAL INVERSION 2012
				ios a la demanda a la población del nivel 1 y 2 del SISB EN que no esta amparada en el régimen subsidiado.	requiera, identificados como población no afiliada al régimen subsidia do de salud con recursos de oferta.												
DIMENSION ESTRATEGICA	INICIATIVA ESTRATEGICA	PROGRAMAS DE RESULTADO	SUBPROGRAMA	OBJETIVOS DE RESULTADO	INDICADORES DE RESULTADO	LINEA BASE	META										
SOCIO CULTURAL	Política Municipal para Mejorar cobertura, calidad y continuidad en la prestación de servicios a la Comunidad	CULTURA MUNICIPAL	La lectura, la escritura y circulación y acceso a la información y el conocimiento	Impulsar la lectura y la escritura y facilitar la circulación y acceso a la información y el conocimiento	Porcentaje de personas de la comunidad escolar y la ciudadanía que utilizan las bibliotecas públicas	SIN DATO	70%	PG - CULTURA	CULTURA DESTINACIÓN ESPECIFICA		7.000.000	38.559.039					7.000.000
			Desarrollo integral de los niños de 0 a 6 años promoviendo el ejercicio de los derechos culturales, a través de los lenguajes	Contribuir al desarrollo integral de los niños de 0 a 6 años promoviendo el ejercicio de los derechos culturales,	Porcentaje de niños y niñas menores de 6 años beneficiados de programas que promueven los derechos culturales	SIN DATO	100%	PG - CULTURA	CULTURA DESTINACIÓN ESPECIFICA		7.000.000						



PLAN DE DESARROLLO
"UNA ESPERANZA SOCIAL DE MANOS ABIERTAS PARA TODOS 2012-2015"

DIMENSION ESTRATEGICA	INICIATIVA ESTRATEGICA	PROGRAMAS DE RESULTADO	SUBPROGRAMA	OBJETIVOS DE RESULTADO	INDICADORES DE RESULTADO	LINEA BASE	META	FUENTE SGP	SECTOR ESPECIFICO	RECURSOS PROPIOS	SGP	SGP TOTAL PROGRAMAS	REGALIAS	RECURSOS DEL CREDITO	COFINANCIACION NACIONAL	OTRAS FUENTES	TOTAL INVERSION 2012
			expresivos y estético	a través de los lenguajes expresivos y estéticos													
			Procesos de formación artística y de creación cultura	Fomentar los procesos de formación artística y de creación cultural	Porcentaje de personas que asisten a escuelas de formación musical y artista	SIN DATO	30%	PG - CULTURA	CULTURA DESTINACION ESPECIFICA		7.000.000						7.000.000
			Apropiación social del Patrimonio Cultural	Fortalecer la apropiación social del Patrimonio Cultural	Número de bienes de interés cultural restaurados o conservados	SIN DATO	2	PG - CULTURA	CULTURA DESTINACION ESPECIFICA		7.000.000						7.000.000
			Manifestaciones culturales tradicionales municipales	Fortalecer las manifestaciones culturales tradicionales municipales	Eventos culturales ejecutados en el periodo	SIN DATO	4	PG - CULTURA	CULTURA DESTINACION ESPECIFICA		10.559.039						10.559.039
DIMENSION ESTRATEGICA	INICIATIVA ESTRATEGICA	PROGRAMAS DE RESULTADO	SUBPROGRAMA	OBJETIVOS DE RESULTADO	INDICADORES DE RESULTADO	LINEA BASE	META										
SOCIO CULTURAL	Política Municipal para Mejorar cobertura, calidad y continuidad	DEPORTE, RECREACION Y APROVECHAMIENTO DEL TIEMPO LIBRE	Todos haciendo deporte y aprovechando el tiempo libre	Aumentar el porcentaje de personas que practican alguna actividad deportiva (recreativa o aficionada)	Porcentaje de personas que practican alguna actividad deportiva (recreativa o aficionada)	SIN DATO	50%	PG - DEPORTE	DEPORTE DESTINACION ESPECIFICA		10.000.000	51.412.053					10.000.000



PLAN DE DESARROLLO
"UNA ESPERANZA SOCIAL DE MANOS ABIERTAS PARA TODOS 2012-2015"

DIMENSION ESTRATEGICA	INICIATIVA ESTRATEGICA	PROGRAMAS DE RESULTADO	SUBPROGRAMA	OBJETIVOS DE RESULTADO	INDICADORES DE RESULTADO	LINEA BASE	META	FUENTE SGP	SECTOR ESPECIFICO	RECURSOS PROPIOS	SGP	SGP TOTAL PROGRAMAS	REGALIAS	RECURSOS DEL CREDITO	COFINANCIACION NACIONAL	OTRAS FUENTES	TOTAL INVERSION 2012	
	d en la prestación de servicios a la Comunidad			ad deportiva														
		Jóvenes líderes en Deporte	Incrementar la participación de jóvenes en actividades deportivas	Número de instituciones educativas que participan en actividades deportivas	13 (Fuente: Ficha Municipal DNP)	13	PG - DEPORTE	DEPORTE DESTINACION ESPECIFICA		10.000.000							10.000.000	
		Centros educativos municipales vinculados al Sistema Nacional de Competencias Deportivas y Académicas (Supérate)	Vincular los centros educativos municipales al Sistema Nacional de Competencias Deportivas y Académicas (Supérate)	Número de centros educativos vinculados al Sistema Nacional de Competencias Deportivas y Académicas (Supérate)	0	13	PG - DEPORTE	DEPORTE DESTINACION ESPECIFICA		15.000.000								15.000.000
		Mas deportistas en juegos y competencias deportivas nacionales e internacionales	Aumentar el número de deportistas que asisten a juegos y competencias deportivas nacionales e internacionales	Número de deportistas que asisten a juegos y competencias deportivas nacionales e internacionales	SINDATO	2	PG - DEPORTE	DEPORTE DESTINACION ESPECIFICA		16.412.053								16.412.053
DIMENSION ESTRATEGICA	INICIATIVA ESTRATEGICA	PROGRAMAS DE RESULTADO	SUBPROGRAMA	OBJETIVOS DE RESULTADO	INDICADORES DE RESULTADO	LINEA BASE	META											



PLAN DE DESARROLLO
"UNA ESPERANZA SOCIAL DE MANOS ABIERTAS PARA TODOS 2012-2015"

DIMENSION ESTRATEGICA	INICIATIVA ESTRATEGICA	PROGRAMAS DE RESULTADO	SUBPROGRAMA	OBJETIVOS DE RESULTADO	INDICADORES DE RESULTADO	LINEA BASE	META	FUENTE SGP	SECTOR ESPECIFICO	RECURSOS PROPIOS	SGP	SGP TOTAL PROGRAMAS	REGALIAS	RECURSOS DEL CREDITO	COFINANCIACION NACIONAL	OTRAS FUENTES	TOTAL INVERSION 2012
SOCIO CULTURAL	Política Municipal para Mejorar cobertura, calidad y continuidad en la prestación de servicios a la Comunidad	JUSTICIA, SEGURIDAD Y CONVIVENCIA	Acceso a la Justicia	Brindar mayor acceso a la justicia	Número de personas atendidas en centros de convivencia ciudadana- Número de usuarios atendidos en Casas de Justicia- Número de personas atendidas en centros de convivencia ciudadana	SIN DATOS	100	PG - LIBRE INVERSIÓN	JUSTICIA		10.000.000						10.000.000
			Seguridad y Convivencia	Proteger a los ciudadanos en su vida, integridad, libertad y patrimonio económico, por medio de la reducción y sanción del delito, el temor a la violencia y la promoción de la convivencia	Número de homicidios - Número de casos de hurto común (incluye personas , residencias y comercio) - Número de casos de lesiones personales-Tasa de violencia intrafamiliar	0 0 0 SIN DATO	0	PG - LIBRE INVERSIÓN	JUSTICIA		10.000.000	20.000.000					
DIMENSION ESTRATEGICA	INICIATIVA ESTRATEGICA	PROGRAMAS DE RESULTADO	SUBPROGRAMA	OBJETIVOS DE RESULTADO	INDICADORES DE RESULTADO	LINEA BASE	META										



PLAN DE DESARROLLO
"UNA ESPERANZA SOCIAL DE MANOS ABIERTAS PARA TODOS 2012-2015"

DIMENSION ESTRATEGICA	INICIATIVA ESTRATEGICA	PROGRAMAS DE RESULTADO	SUBPROGRAMA	OBJETIVOS DE RESULTADO	INDICADORES DE RESULTADO	LINEA BASE	META	FUENTE SGP	SECTOR ESPECIFICO	RECURSOS PROPIOS	SGP	SGP TOTAL PROGRAMAS	REGALIAS	RECURSOS DEL CREDITO	COFINANCIACION NACIONAL	OTRAS FUENTES	TOTAL INVERSION 2012
ATEGICA	ATEGICA	TADO		LTADO	ADO												
SOCIO CULTURAL	Política Municipal para Mejorar cobertura, calidad y continuidad en la prestación de servicios a la Comunidad	GRUPOS VULNERABLES	RED UNIDOS	Lograr que las familias beneficiadas a través de la Estrategia Unidos superen su situación de pobreza extrema	Porcentaje de Familias beneficiadas a través de la Estrategia Unidos que superaron su situación de pobreza extrema	SIN DATO	30%	PG-LIBRE INVERSION	ATENCION A GRUPOS VULNERABLES		10.000.000						10.000.000
			Protección integral de los derechos de los adolescentes que están en riesgo de incurrir en una conducta punible	Porcentaje de adolescentes en conflicto con la ley (de 14 años hasta antes de cumplir los 18 años) que han sido atendidos (se les ha brindado una oferta institucional) de manera pertinente, estratégica y de acuerdo con la finalidad del Sistema de Respons	SIN DATO	100%	PG-LIBRE INVERSION	ATENCION A GRUPOS VULNERABLES		1.604.444		59.440.000					



PLAN DE DESARROLLO
"UNA ESPERANZA SOCIAL DE MANOS ABIERTAS PARA TODOS 2012-2015"

DIMENSION ESTRATEGICA	INICIATIVA ESTRATEGICA	PROGRAMAS DE RESULTADO	SUBPROGRAMA	OBJETIVOS DE RESULTADO	INDICADORES DE RESULTADO	LINEA BASE	META	FUENTE SGP	SECTOR ESPECIFICO	RECURSOS PROPIOS	SGP	SGP TOTAL PROGRAMAS	REGALIAS	RECURSOS DEL CREDITO	COFINANCIACION NACIONAL	OTRAS FUENTES	TOTAL INVERSION 2012
				esta	Porcentaje de adolescentes en riesgo de incurrir en una conducta punible (delitos) que son vinculados a la oferta institucional, reduciendo vulnerabilidades, neutralizando riesgos y garantizando el ejercicio de sus derechos	SIN DATO	100 %				1.604.444						1.604.444
			Prevención del reclutamiento de niñas, niños y adolescentes	Prevenir el reclutamiento y utilización de niños, niñas y adolescentes por parte de los grupos armados organizados al margen de la ley y de otros grupos delictivos organizados	Porcentaje de niños, niñas y adolescentes que han sido protegidos de su reclutamiento y utilización (y de las peores formas de trabajo infantil, al igual de la guerra y los conflictos)	SIN DATO	100 %				1.604.444						1.604.444
			Derecho de las mujeres a una	Garantizar el derecho de las	Porcentaje de mujeres que han sido protegidas	SIN DATO	100 %				1.604.444						1.604.444



PLAN DE DESARROLLO
"UNA ESPERANZA SOCIAL DE MANOS ABIERTAS PARA TODOS 2012-2015"

DIMENSION ESTRATEGICA	INICIATIVA ESTRATEGICA	PROGRAMAS DE RESULTADO	SUBPROGRAMA	OBJETIVOS DE RESULTADO	INDICADORES DE RESULTADO	LINEA BASE	META	FUENTE SGP	SECTOR ESPECIFICO	RECURSOS PROPIOS	SGP	SGP TOTAL PROGRAMAS	REGALIAS	RECURSOS DEL CREDITO	COFINANCIACION NACIONAL	OTRAS FUENTES	TOTAL INVERSION 2012
			vida libre de violencias	mujeres a una vida libre de violencias	as y atendidas integralmente ante hechos de violencia en su contra.												
					Número de iniciativas para prevenir la violencia contra las mujeres	SIN DATO	4				1.604.444						1.604.444
			Derechos de la población víctima del desplazamiento forzado o por la violencia	Garantizar el goce efectivo de derechos de la población víctima del desplazamiento forzado o por la violencia	Proporción de hogares incluidos en el RUPD en los que ninguno de sus miembros ha sufrido privación de su libertad después del desplazamiento (estén o no en el hogar actual)	SIN DATO	100 %				1.604.444						1.604.444
					Proporción de hogares incluidos en el RUPD, en los que ninguna persona fue víctima del delito de homicidio después del desplazamiento	SIN DATO	100 %				1.604.444						1.604.444



PLAN DE DESARROLLO
"UNA ESPERANZA SOCIAL DE MANOS ABIERTAS PARA TODOS 2012-2015"

DIMENSION ESTRATEGICA	INICIATIVA ESTRATEGICA	PROGRAMAS DE RESULTADO	SUBPROGRAMA	OBJETIVOS DE RESULTADO	INDICADORES DE RESULTADO	LINEA BASE	META	FUENTE SGP	SECTOR ESPECIFICO	RECURSOS PROPIOS	SGP	SGP TOTAL PROGRAMAS	REGALIAS	RECURSOS DEL CREDITO	COFINANCIACION NACIONAL	OTRAS FUENTES	TOTAL INVERSION 2012
					Proporción de hogares incluidos en el RUPD en los que ninguno de sus miembros ha sufrido tortura, violencia sexual o robo después del desplazamiento	SIN DATO	100 %				1.604.444						1.604.444
					Porcentaje de hogares incluidos en RUP que no han sido víctimas de acciones que atenten contra su seguridad personal	SIN DATO	100 %				1.604.444						1.604.444
					Porcentaje de hogares incluidos en el RUPD que cuentan con todos los miembros afiliados al Sistema General de Seguridad Social en Salud	SIN DATO	100 %				1.604.444						1.604.444
					Porcentaje de personas incluidas en el RUPD que reciben apoyo psicosoci	SIN DATO	100 %				1.604.444						1.604.444



PLAN DE DESARROLLO
"UNA ESPERANZA SOCIAL DE MANOS ABIERTAS PARA TODOS 2012-2015"

DIMENSION ESTRATEGICA	INICIATIVA ESTRATEGICA	PROGRAMAS DE RESULTADO	SUBPROGRAMA	OBJETIVOS DE RESULTADO	INDICADORES DE RESULTADO	LINEA BASE	META	FUENTE SGP	SECTOR ESPECIFICO	RECURSOS PROPIOS	SGP	SGP TOTAL PROGRAMAS	REGALIAS	RECURSOS DEL CREDITO	COFINANCIACION NACIONAL	OTRAS FUENTES	TOTAL INVERSION 2012
					al												
					Porcentaje de hogares con niños incluidos en el RUPD con vacunas de DPT y Tripe viral	SIN DATO	100 %				1.604.444						1.604.444
					Tasa de cobertura neta de educación en población desplazada por nivel educativo	SIN DATO	100 %				1.604.444						1.604.444
					Proporción de hogares incluidos en el RUPD en los que sus miembros cuentan con todos los documentos de identificación que les corresponde, según edad y género	SIN DATO	100 %				1.604.444						1.604.444
					Proporción de hogares que recibieron las tres componentes básicas de ayuda humanitaria de emergencia (alimenta	SIN DATO	100 %				1.604.444						1.604.444



PLAN DE DESARROLLO
"UNA ESPERANZA SOCIAL DE MANOS ABIERTAS PARA TODOS 2012-2015"

DIMENSION ESTRATEGICA	INICIATIVA ESTRATEGICA	PROGRAMAS DE RESULTADO	SUBPROGRAMA	OBJETIVOS DE RESULTADO	INDICADORES DE RESULTADO	LINEA BASE	META	FUENTE SGP	SECTOR ESPECIFICO	RECURSOS PROPIOS	SGP	SGP TOTAL PROGRAMAS	REGALIAS	RECURSOS DEL CREDITO	COFINANCIACION NACIONAL	OTRAS FUENTES	TOTAL INVERSION 2012
					ción, alojamiento y salud), incluyendo auxilios en dinero												
					Proporción de hogares que han sufrido de la separación de alguno de sus miembros, han solicitado o ayuda del Estado y han sido reintegrados, con relación al total de hogares que han sufrido de la separación de alguno de sus miembros y han solicitado o ayuda	SIN DATO	100 %				1.604.444						1.604.444
					Proporción de hogares incluidos en el RUPD que posee al menos una fuente de ingresos autónoma y su ingreso supera como mínimo a línea de pobreza	SIN DATO	100 %				1.604.444						1.604.444



PLAN DE DESARROLLO
"UNA ESPERANZA SOCIAL DE MANOS ABIERTAS PARA TODOS 2012-2015"

DIMENSION ESTRATEGICA	INICIATIVA ESTRATEGICA	PROGRAMAS DE RESULTADO	SUBPROGRAMA	OBJETIVOS DE RESULTADO	INDICADORES DE RESULTADO	LINEA BASE	META	FUENTE SGP	SECTOR ESPECIFICO	RECURSOS PROPIOS	SGP	SGP TOTAL PROGRAMAS	REGALIAS	RECURSOS DEL CREDITO	COFINANCIACION NACIONAL	OTRAS FUENTES	TOTAL INVERSION 2012
					Total de hogares incluidos en el RUPD con habitación legal del predio	SIN DATO	100 %				1.604.444						1.604.444
					Total de organizaciones de población desplazada -- OPD-- que participan efectivamente en las decisiones de la política pública sobre desplazamiento forzado	SIN DATO	100 %				1.604.444						1.604.444
			Primera Infancia, Infancia y adolescencia	Lograr que la población en primera infancia, infancia y adolescencia reciba protección integral de sus derechos	Cobertura de programas y proyectos que protejan integralmente los derechos de la primera Infancia, Infancia y adolescencia	SIN DATO	100 %				7.000.000						7.000.000
			Atención y apoyo al adulto mayor	Lograr que la población de adultos mayores reciba	Cobertura de programas y proyectos que protejan integralmente los derechos de los	SIN DATO	100 %	PG-LIBRE INVERSION	ATENCION A GRUPOS VULNERABLES		3.000.000						3.000.000



PLAN DE DESARROLLO
"UNA ESPERANZA SOCIAL DE MANOS ABIERTAS PARA TODOS 2012-2015"

DIMENSION ESTRATEGICA	INICIATIVA ESTRATEGICA	PROGRAMAS DE RESULTADO	SUBPROGRAMA	OBJETIVOS DE RESULTADO	INDICADORES DE RESULTADO	LINEA BASE	META	FUENTE SGP	SECTOR ESPECIFICO	RECURSOS PROPIOS	SGP	SGP TOTAL PROGRAMAS	REGALIAS	RECURSOS DEL CREDITO	COFINANCIACION NACIONAL	OTRAS FUENTES	TOTAL INVERSION 2012
				n protección integral de sus derechos	Adultos Mayores												
			Atención y apoyo a madres/padres cabeza de hogar	Lograr que la población de Madres/Padres cabeza de Hogar reciba protección integral de sus derechos	Cobertura de programas y proyectos que protejan integralmente los derechos de Madres/Padres cabeza de Hogar	SIN DATO	100 %		PG-LIBRE INVERSION	ATENCIÓN A GRUPOS VULNERABLES		3.955.564					3.955.564
			Atención y apoyo a la población discapacitada	Lograr que la población discapacitada reciba protección integral de sus derechos	Cobertura de programas y proyectos que protejan integralmente los derechos de la población discapacitada	SIN DATO	100 %		PG-LIBRE INVERSION	ATENCIÓN A GRUPOS VULNERABLES		5.000.000					5.000.000
DIMENSION ESTRATEGICA	INICIATIVA ESTRATEGICA	PROGRAMAS DE RESULTADO	SUBPROGRAMA	OBJETIVOS DE RESULTADO	INDICADORES DE RESULTADO	LINEA BASE	META										
ECONOMICA	Política Municipal para el uso y apropiación de Tecnologías de la Información y	TODOS CRECIENTOS CON LAS TICs	Todos con INTERNET	Ampliar la cobertura de acceso a INTERNET	Usuarios de internet por cada 100 habitantes	SIN DATO	5		PG-LIBRE INVERSION	N.A.							
				Proporción de pobladores rurales de más 100 habitantes con sitio de acceso		SIN DATO	100 %		PG-LIBRE INVERSION	N.A.	12.000.000	50.000.000			15.000.000		27.000.000



PLAN DE DESARROLLO
"UNA ESPERANZA SOCIAL DE MANOS ABIERTAS PARA TODOS 2012-2015"

DIMENSION ESTRATEGICA	INICIATIVA ESTRATEGICA	PROGRAMAS DE RESULTADO	SUBPROGRAMA	OBJETIVOS DE RESULTADO	INDICADORES DE RESULTADO	LINEA BASE	META	FUENTE SGP	SECTOR ESPECIFICO	RECURSOS PROPIOS	SGP	SGP TOTAL PROGRAMAS	REGALIAS	RECURSOS DEL CREDITO	COFINANCIACION NACIONAL	OTRAS FUENTES	TOTAL INVERSION 2012		
	las Comunicaciones				público a internet														
			Todos con Computador	Mejorar el acceso a equipos de computo	Estudiantes por computador en establecimientos educativos	SIN DATO	12	PG-LIBRE INVERSION	N.A.										
					Computadores por cada 100 habitantes	SIN DATO	5	PG-LIBRE INVERSION	N.A.										
					Porcentaje de Equipos de cómputo obsoletos dispuestos apropiadamente	SIN DATO	100 %	PG-LIBRE INVERSION	N.A.	14.000.000						20.000.000			34.000.000
					Porcentaje de establecimientos educativos oficiales con computadores	100 %	100 %	PG-LIBRE INVERSION	N.A.										
					Banco de Proyectos Tics	Ampliar el número de Proyectos en TIC formulados o ejecución	Proyectos en TIC formulados o ejecución	SIN DATO	4	PG-LIBRE INVERSION	NA		12.000.000				10.000.000		22.000.000
			Gobierno en Línea	Ejecutar la Estrategia de Gobierno en Línea	Indice de Gobierno en línea	34,95 (fuente: MIN TICs)	80%	PG-LIBRE INVERSION	NA		12.000.000				5.000.000		17.000.000		
DIMENSION ESTRATEGICA	INICIATIVA ESTRATEGICA	PROGRAMAS DE RESULTADO	SUBPROGRAMA	OBJETIVOS DE RESULTADO	INDICADORES DE RESULTADO	LINEA BASE	META												



PLAN DE DESARROLLO

"UNA ESPERANZA SOCIAL DE MANOS ABIERTAS PARA TODOS 2012-2015"

DIMENSION ESTRATEGICA	INICIATIVA ESTRATEGICA	PROGRAMAS DE RESULTADO	SUBPROGRAMA	OBJETIVOS DE RESULTADO	INDICADORES DE RESULTADO	LINEA BASE	META	FUENTE SGP	SECTOR ESPECIFICO	RECURSOS PROPIOS	SGP	SGP TOTAL PROGRAMAS	REGALIAS	RECURSOS DEL CREDITO	COFINANCIACION NACIONAL	OTRAS FUENTES	TOTAL INVERSION 2012
ECONOMICA	Política Municipal para Generar desarrollo económico sostenible y bienestar social	DESARROLLO AGROPECUARIO	PRODUCTIVIDAD Y COMPETITIVIDAD RURAL	Incrementar la competitividad de la producción agropecuaria	Superficie agrícola sembrada	SIN DATO	NO DETERMINADA	PG - LIBRE INVERSIÓN	DESARROLLO AGROPECUARIO		113.300.000	113.300.000					113.300.000
					Superficie agrícola sembrada de cultivos transitorios	SIN DATO	NO DETERMINADA	PG - LIBRE INVERSIÓN	DESARROLLO AGROPECUARIO								
					Superficie agrícola sembrada de cultivos permanentes	SIN DATO	NO DETERMINADA	PG - LIBRE INVERSIÓN	DESARROLLO AGROPECUARIO								
					Toneladas de producción agropecuaria	SIN DATO	NO DETERMINADA	PG - LIBRE INVERSIÓN	DESARROLLO AGROPECUARIO								
				Reducir la pobreza rural	53,7 % (Fuente: Ficha Municipal DNP)	45%	PG - LIBRE INVERSIÓN	DESARROLLO AGROPECUARIO									
ECONOMICA	Política Municipal para Generar desarrollo económico sostenible y bienestar social	EMPLEO Y DESARROLLO ECONOMICO	EMPRENDIMIENTO PRODUCTIVO	Reducir el trabajo infantil (5 y 17 años)	Porcentaje de NNAT (niños, niñas y adolescentes trabajadores) retirados del mercado de trabajo	SIN DATO	100 %	PG - LIBRE INVERSIÓN	EMPLEO		5.600.000	10.600.000					5.600.000
				Total de niños ocupados (5 a 17 años) por ramas de actividad		SIN DATO	0	PG - LIBRE INVERSIÓN	EMPLEO								



PLAN DE DESARROLLO
"UNA ESPERANZA SOCIAL DE MANOS ABIERTAS PARA TODOS 2012-2015"

DIMENSION ESTRATEGICA	INICIATIVA ESTRATEGICA	PROGRAMAS DE RESULTADO	SUBPROGRAMA	OBJETIVOS DE RESULTADO	INDICADORES DE RESULTADO	LINEA BASE	META	FUENTE SGP	SECTOR ESPECIFICO	RECURSOS PROPIOS	SGP	SGP TOTAL PROGRAMAS	REGALIAS	RECURSOS DEL CREDITO	COFINANCIACION NACIONAL	OTRAS FUENTES	TOTAL INVERSION 2012
				Porcentaje de niños ocupados (5 a 17 años) incluyendo oficinas del hogar		SIN DATO	0	PG - LIBRE INVERSIÓN	EMPLEO								
				Promover el emprendimiento empresarial		SIN DATO	4	PG - LIBRE INVERSIÓN	EMPLEO								
				Porcentaje de empresas y establecimientos de comercio formalizados		SIN DATO	100 %	PG - LIBRE INVERSIÓN	EMPLEO								
			TURISMO SOSTENIBLE	Hacer del turismo o un sector promisorio para el desarrollo socio económico de la población y el municipio.	Numero de personas que se benefician de la actividad turística	SIN DATO	5.182	PG - LIBRE INVERSIÓN	EMPLEO		5.000.000						5.000.000
	Política Municipal para Mejorar las competencias de la Población	MEJORES OPORTUNIDADES LABORALES	Mejoras habilidades, conocimientos y actitudes para el mejoramiento de la economía	Desarrollar habilidades, conocimientos y actitudes en todos los sectores de la economía, con el	Numero de empleos nuevos	SIN DATO	50	PG - LIBRE INVERSIÓN	EMPLEO								
					Indice de productividad municipal	SIN DATO	NO DETERMINADA				30.000.000	30.000.000			20.000.000		50.000.000
					Porcentaje de población en edad productiva con competencias	SIN DATO	100 %										



PLAN DE DESARROLLO
"UNA ESPERANZA SOCIAL DE MANOS ABIERTAS PARA TODOS 2012-2015"

DIMENSION ESTRATEGICA	INICIATIVA ESTRATEGICA	PROGRAMAS DE RESULTADO	SUBPROGRAMA	OBJETIVOS DE RESULTADO	INDICADORES DE RESULTADO	LINEA BASE	META	FUENTE SGP	SECTOR ESPECIFICO	RECURSOS PROPIOS	SGP	SGP TOTAL PROGRAMAS	REGALIAS	RECURSOS DEL CREDITO	COFINANCIACION NACIONAL	OTRAS FUENTES	TOTAL INVERSION 2012
				objeto de mejorar la productividad y competitividad territorial	laborales certificadas												
DIMENSION ESTRATEGICA	INICIATIVA ESTRATEGICA	PROGRAMAS DE RESULTADO	SUBPROGRAMA	OBJETIVOS DE RESULTADO	INDICADORES DE RESULTADO	LINEA BASE	META										
POLITICO ADMINISTRATIVA	Política Municipal de Mejoramiento de la Gobernabilidad y Rendición de cuentas a la comunidad y a las partes interesadas	PARTICIPACION Y DESARROLLO COMUNITARIO	Gobierno Participativo	Involucrar a las organizaciones ciudadanas en el gobierno territorial	Porcentaje de organizaciones ciudadanas que participan en la formulación y seguimiento del plan de desarrollo y presupuesto	100%	100%	PG - LIBRE INVERSIÓN	DESARROLLO COMUNITARIO	4.000.000	12.011.352						4.000.000
					Porcentaje de organizaciones sociales que participan en programas de capacitación y/o asistencia técnica	SIN DATO	100%										
			Control Social	Incrementar los mecanismos participativos para el control social, usando las Tecnologías de la Inform	Número de veedurías creadas	SIN DATO	2	PG - LIBRE INVERSIÓN	DESARROLLO COMUNITARIO	4.000.000							



PLAN DE DESARROLLO
"UNA ESPERANZA SOCIAL DE MANOS ABIERTAS PARA TODOS 2012-2015"

DIMENSION ESTRATEGICA	INICIATIVA ESTRATEGICA	PROGRAMAS DE RESULTADO	SUBPROGRAMA	OBJETIVOS DE RESULTADO	INDICADORES DE RESULTADO	LINEA BASE	META	FUENTE SGP	SECTOR ESPECIFICO	RECURSOS PROPIOS	SGP	SGP TOTAL PROGRAMAS	REGALIAS	RECURSOS DEL CREDITO	COFINANCIACION NACIONAL	OTRAS FUENTES	TOTAL INVERSION 2012
				ación y las Comunicaciones - TIC													
			Rendición de Cuentas	Promover la rendición de cuentas	Numero de Procesos de rendición de cuentas realizado anualmente en la entidad territorial que cumpla con las etapas propuestas en el Conpes 3654 de 2010 "Informar, dialogar y retroalimentar"	SIN DATO	4	PG - LIBRE INVERSIÓN	DESARROLLO COMUNITARIO			4.011.352					4.011.352
DIMENSION ESTRATEGICA	INICIATIVA ESTRATEGICA	PROGRAMAS DE RESULTADO	SUBPROGRAMA	OBJETIVOS DE RESULTADO	INDICADORES DE RESULTADO	LINEA BASE	META										
POLITICO ADMINISTRATIVO	Política Municipal para Mejorar la Eficacia, Eficiencia, el cumplimiento de requisitos legales, la Gestión Administrativa y Financiera del Municipio	SISTEMA INTEGRADO DE GESTIÓN (Modelo Gerencial Integrado con Calidad)	Cuadro de Mando Integral (BALANCED SCORE CARD)	Realizar seguimiento y evaluación permanente a la ejecución del Plan de Desarrollo	Porcentaje de Dependencias con Cuadro de mando Integral implementado (Estrategico, Táctico, Operativo)	0	100 %	PG - LIBRE INVERSIÓN	FORTALECIMIENTO INSTITUCIONAL			24.590.000					24.590.000
			MECI 1000-2005	Implementar adecuadamente un Sistema de Control Interno de	Porcentaje de cumplimiento en la implementación del MECI 1000-2005	62,17% (Fuente IGA Procuraduría General de la Nación)		100 %	PG - LIBRE INVERSIÓN	FORTALECIMIENTO INSTITUCIONAL			30.000.000				



PLAN DE DESARROLLO
"UNA ESPERANZA SOCIAL DE MANOS ABIERTAS PARA TODOS 2012-2015"

DIMENSIÓN ESTRATÉGICA	INICIATIVA ESTRATÉGICA	PROGRAMAS DE RESULTADO	SUBPROGRAMA	OBJETIVOS DE RESULTADO	INDICADORES DE RESULTADO	LÍNEA BASE	META	FUENTE SGP	SECTOR ESPECÍFICO	RECURSOS PROPIOS	SGP	SGP TOTAL PROGRAMAS	REGALIAS	RECURSOS DEL CREDITO	COFINANCIACION NACIONAL	OTRAS FUENTES	TOTAL INVERSIÓN 2012
				Gestión													
			Sistema de Gestión de Calidad NTCGP 1000-2009	Certificar todos los procesos de la Administración Municipal en Norma Técnica de Calidad en la Gestión Pública NTCGP 1000-2009	Porcentaje de procesos Certificados Norma Técnica de Calidad en la Gestión Pública NTCGP 1000-2009	0	100 %	PG - LIBRE INVERSIÓN	FORTALECIMIENTO INSTITUCIONAL		30.000.000						30.000.000
											2.115.859.816	2.115.859.816	113.300.000		140.000.000		2.369.159.816

INVERSIONES VIGENCIA 2013

Versión preliminar



PLAN DE DESARROLLO
"UNA ESPERANZA SOCIAL DE MANOS ABIERTAS PARA TODOS 2012-2015"

DIMENSION ESTRATEGICA	INICIATIVA ESTRATEGICA	PROGRAMAS DE RESULTADO	SUBPROGRAMA	OBJETIVOS DE RESULTADO	INDICADORES DE RESULTADO	LINEA BASE	META	FUENTE SGP	SECTOR ESPECIFICO	RECURSOS PROPIOS	SGP	SGP TOTAL PROGRAMAS	REGALIAS	RECURSOS DEL CREDITO	COFINANCIACION NACIONAL	OTRAS FUENTES	TOTAL INVERSION 2013	
AMBIENTE NATURAL	Política Municipal de Desarrollo Urbano y Habitacional	POTENCION DEL MEDIO AMBIENTE Y RECURSOS NATURALES RENOVABLES	Recuperación y protección de áreas degradadas	Implementar acciones para la recuperación y protección de áreas degradadas	Número de hectáreas restauradas o rehabilitadas con fines de protección	SIN DATO	5	PG - LIBRE INVERSIÓN	MEDIO AMBIENTAL	-	8.291.500	-	-	-	-	-	8.291.500	
			Reforestación en cuencas abastecedoras de agua	Aumentar el área de bosques reforestados en cuencas abastecedoras de agua	Número de hectáreas de bosques reforestadas	SIN DATO	5	PG - LIBRE INVERSIÓN	MEDIO AMBIENTAL	-	7.210.000	-	-	-	-	-	-	7.210.000
			Sostenibilidad Recurso Hídrico	Garantizar la sostenibilidad del recurso, a través de la asignación y uso eficiente, articulados al ordenamiento y uso del territorio y a la conservación de los ecosistemas que regulan la oferta hídrica, considerando el agua como factor de desarrollo económico	Hectáreas de ecosistemas para la regulación de la oferta hídrica conservadas	SIN DATO	10	PG - LIBRE INVERSIÓN	MEDIO AMBIENTAL	-	11.330.000	-	-	37.131.500	-	-	-	-



PLAN DE DESARROLLO
"UNA ESPERANZA SOCIAL DE MANOS ABIERTAS PARA TODOS 2012-2015"

DIMENSION ESTRATEGICA	INICIATIVA ESTRATEGICA	PROGRAMAS DE RESULTADO	SUBPROGRAMA	OBJETIVOS DE RESULTADO	INDICADORES DE RESULTADO	LINEA BASE	META	FUENTE SGP	SECTOR ESPECIFICO	RECURSOS PROPIOS	SGP	SGP TOTAL PROGRAMAS	REGALIAS	RECURSOS DEL CREDITO	COFINANCIACION NACIONAL	OTRAS FUENTES	TOTAL INVERSION 2013
			Calidad del Aire	Cumplir los niveles de calidad del aire establecidos en la normativa vigente	Número de estaciones de medición que reportan cumplimiento de los estándares de calidad del aire	SIN DATO	1	PG - LIBRE INVERSION	MEDIO AMBIENTAL	-	5.150.000		-	-	-	-	5.150.000
			Visión de largo plazo en el uso de energía	Implantar una visión de largo plazo en el uso de energía	Número de incentivos para el uso de energías renovables	SIN DATO	3	PG - LIBRE INVERSION	MEDIO AMBIENTAL	-	5.150.000		-	-	-	-	5.150.000
		GESTION DE DESASTRES	Control a la minería ilegal	Controlar la minería ilegal	Cobertura de los títulos mineros fiscalizados (%)	SIN DATO	100%	PG - LIBRE INVERSION	PREVENCIÓN Y ATENCIÓN DE DESASTRES	-	8.240.000	27.670.950	-	-	-	-	8.240.000
	Reducción del impacto del cambio climático en la población y su entorno		Contribuir a la sostenibilidad del desarrollo a través de la reducción del impacto del cambio climático en la población y su entorno	Porcentaje del presupuesto destinado exclusivamente a atacar la problemática del cambio climático	0%	1%	PG - LIBRE INVERSION	PREVENCIÓN Y ATENCIÓN DE DESASTRES	-	8.240.000	-		-	-	-	-	8.240.000
	Prevención y atención de desastres		Contribuir a la seguridad, el bienestar, la calidad de vida de las personas y al desarrollo sostenible a través del control y la reducción del riesgo	Porcentaje de obras de inversión de infraestructura que han pasado por un proceso de análisis de blindaje climático			SIN DATO	100%	PG - LIBRE INVERSION	PREVENCIÓN Y ATENCIÓN DE DESASTRES	-		11.190.950	-	-	-	-
				Número de desastres declarados por año		SIN DATO	0	PG - LIBRE INVERSION	PREVENCIÓN Y ATENCIÓN DE DESASTRES	-			-	-	-	-	



PLAN DE DESARROLLO
"UNA ESPERANZA SOCIAL DE MANOS ABIERTAS PARA TODOS 2012-2015"

DIMENSION ESTRATEGICA	INICIATIVA ESTRATEGICA	PROGRAMAS DE RESULTADO	SUBPROGRAMA	OBJETIVOS DE RESULTADO	INDICADORES DE RESULTADO	LINEA BASE	META	FUENTE SGP	SECTOR ESPECIFICO	RECURSOS PROPIOS	SGP	SGP TOTAL PROGRAMAS	REGALIAS	RECURSOS DEL CREDITO	COFINANCIACION NACIONAL	OTRAS FUENTES	TOTAL INVERSION 2013			
				de desastres	Número de personas muertas por desastres por año	SIN DATO	0	PG - LIBRE INVERSION	PREVENCIÓN Y ATENCIÓN DE DESASTRES	-										
				Número de personas afectadas por desastres por año	SIN DATO	0	PG - LIBRE INVERSION	PREVENCIÓN Y ATENCIÓN DE DESASTRES	-											
				Pérdidas en infraestructura básica	SIN DATO	\$ 0	PG - LIBRE INVERSION	PREVENCIÓN Y ATENCIÓN DE DESASTRES	-											
				Pérdidas en infraestructura de servicios	SIN DATO	\$ 0	PG - LIBRE INVERSION	PREVENCIÓN Y ATENCIÓN DE DESASTRES	-											
				Pérdidas en infraestructura de vivienda	SIN DATO	\$ 0	PG - LIBRE INVERSION	PREVENCIÓN Y ATENCIÓN DE DESASTRES	-											
		FORTALECIMIENTO DEL ORDENAMIENTO TERRITORIAL	Revisión y Ajuste del Esquema de Ordenamiento Territorial	Revisar y Ajustar del Esquema de Ordenamiento Territorial	Esquema Revisado y Ajustado	0	1	PG - LIBRE INVERSION	FORTALECIMIENTO INSTITUCIONAL	-	51.500.000	50.000.000	-	-	30.900.000	-	82.400.000			
DIMENSION ESTRATEGICA	INICIATIVA ESTRATEGICA	PROGRAMAS DE RESULTADO	SUBPROGRAMA	OBJETIVOS DE RESULTADO	INDICADORES DE RESULTADO	LINEA BASE	META													
AMBIENTE CONSTRUIDO	Política Municipal de Desarrollo Urbano y Habit	INFRAESTRUCTURA VIAL Y TRANSPORTE	Infraestructura para el transporte	Facilitar el uso de infraestructura para el transporte	Kilómetros de modos alternativos de transporte en buen estado	SIN DATO	5	PG - LIBRE INVERSION	TRANSPORTE	-	185.400.000						185.400.000			
			Accesibilidad del transporte	Mejorar la accesibilidad del transporte	Toneladas de carga movilizadas (modo aéreo, férreo, vial y fluvial)	SIN DATO	100	PG - LIBRE INVERSION	TRANSPORTE	-	36.050.000	228.093.500						36.050.000		
			seguridad vial	Mejorar la seguridad vial	Reducción de número de casos de muertes y heridos de tránsito	1	0	PG - LIBRE INVERSION	TRANSPORTE	-	6.643.500							6.643.500		



PLAN DE DESARROLLO
"UNA ESPERANZA SOCIAL DE MANOS ABIERTAS PARA TODOS 2012-2015"

DIMENSION ESTRATEGICA	INICIATIVA ESTRATEGICA	PROGRAMAS DE RESULTADO	SUBPROGRAMA	OBJETIVOS DE RESULTADO	INDICADORES DE RESULTADO	LINEA BASE	META	FUENTE SGP	SECTOR ESPECIFICO	RECURSOS PROPIOS	SGP	SGP TOTAL PROGRAMAS	REGALIAS	RECURSOS DEL CREDITO	COFINANCIACION NACIONAL	OTRAS FUENTES	TOTAL INVERSION 2013
					por accidente												
		INFRAESTRUCTURA SERVICIOS PUBLICOS DIFERENTES A ACUEDUCTO, ALCANTARILLADO Y ASEO	cobertura del servicio de gas natural en zona urbana	Aumentar la cobertura del servicio de gas natural en zona urbana	Cobertura total de gas natural en la zona urbana	0%	100%	APSB	APSB	-	30.900.000	-	-	15.450.000	-	-	46.350.000
			cobertura en servicio de energía eléctrica	Aumentar la cobertura en servicio de energía eléctrica	Cobertura en servicio de energía eléctrica en el Sistema Interconectado Nacional	SIN DATO	50%	APSB	APSB	-	20.600.000	51.500.000	-	-	5.150.000	-	-
		EQUIPAMIENTO MUNICIPAL	Mejoramiento del Equiamiento Territorial	Mantener la infraestructura física de las dependencias administrativas del municipio y bienes de uso público de propiedad del municipio	Porcentaje de bienes inmuebles y muebles en buenas condiciones	50%	100%	PG - LIBRE INVERSIÓN	EQUIPAMIENTO MUNICIPAL	-	30.900.000	50.923.200	-	-	-	-	30.900.000
			Espacio público	Aumentar el espacio público efectivo por habitante	Metros cuadrados de espacio público efectivo por habitante	SIN DATO	100	PG LIBRE INVERSIÓN	EQUIPAMIENTO MUNICIPAL	-	20.023.200	-	-	-	-	-	-
DIMENSION ESTRATEGICA	INICIATIVA ESTRATEGICA	PROGRAMAS DE RESULTADO	SUBPROGRAMA	OBJETIVOS DE RESULTADO	INDICADORES DE RESULTADO	LINEA BASE	META										
SOCIO CULTURAL	Política Municipal de Mejoramiento de la	PRESTACION DE SERVICIOS DE AGUA POTABLE Y SANEAMIENTO	Cobertura Servicio de Acueducto	Incrementar el número de personas atendidas	Porcentaje de Cobertura Servicio de Acueducto	80,4 % (Fuente: Ficha Municipal DNP)	90%	APSB	APSB	-	72.100.000	306.904.210	-	-	-	-	72.100.000



PLAN DE DESARROLLO
"UNA ESPERANZA SOCIAL DE MANOS ABIERTAS PARA TODOS 2012-2015"

DIMENSION ESTRATEGICA	INICIATIVA ESTRATEGICA	PROGRAMAS DE RESULTADO	SUBPROGRAMA	OBJETIVOS DE RESULTADO	INDICADORES DE RESULTADO	LINEA BASE	META	FUENTE SGP	SECTOR ESPECIFICO	RECURSOS PROPIOS	SGP	SGP TOTAL PROGRAMAS	REGALIAS	RECURSOS DEL CREDITO	COFINANCIACION NACIONAL	OTRAS FUENTES	TOTAL INVERSION 2013			
	Calidad de Vida de los Habitantes del Municipio	MIENTO BASICO		con el servicio de acueducto																
			Cobertura Servicio de Alcantarillado	Incrementar el número de personas atendidas con el servicio de alcantarillado	Porcentaje de Cobertura a Servicio de Alcantarillado	26,3% (Fuente: Ficha Municipal DNP)	50%	APSB	APSB	-	51.500.000	-	-	-	-	-	-	51.500.000		
			Calidad del Agua	Suministrar agua apta para el consumo humano	Índice de riesgo calidad de agua (Decreto 1575 de 2007)	SIN DATO	<5	APSB	APSB	-	20.600.000	-	-	-	-	-	-	-	20.600.000	
			Continuidad Servicio de Acueducto	Garantizar la continuidad del servicio de agua	Promedio de horas de prestación del servicio diario	10	15	APSB	APSB	-	20.600.000	-	-	-	-	-	-	-	20.600.000	
			Gestión Integral de Residuos Sólidos	Mejorar la Gestión Integral de Residuos Sólidos con el fin de minimizar los riesgos del medio ambiente y salud	Porcentaje de avance en la implementación del Plan de Gestión Integral de Residuos Sólidos	SIN DATO	90%	APSB	APSB	-	51.500.000	-	-	-	-	-	-	-	-	51.500.000
			Tratamiento de Aguas Residuales Urbanas	Aumentar el tratamiento de aguas residuales urbanas	Tasa de tratamiento de aguas residuales Urbanas	SIN DATO	100%	APSB	APSB	-	51.500.000	-	-	-	-	-	-	-	-	51.500.000
			Tratamiento de Aguas Residuales Rurales	Aumentar el tratamiento de aguas residuales Rurales	Tasa de tratamiento de aguas residuales Rurales	SIN DATO	50%	APSB	APSB	-	39.104.210	-	-	-	-	-	-	-	-	39.104.210



PLAN DE DESARROLLO "UNA ESPERANZA SOCIAL DE MANOS ABIERTAS PARA TODOS 2012-2015"

DIMENSION ESTRATEGICA	INICIATIVA ESTRATEGICA	PROGRAMAS DE RESULTADO	SUBPROGRAMA	OBJETIVOS DE RESULTADO	INDICADORES DE RESULTADO	LINEA BASE	META	FUENTE SGP	SECTOR ESPECIFICO	RECURSOS PROPIOS	SGP	SGP TOTAL PROGRAMAS	REGALIAS	RECURSOS DEL CREDITO	COFINANCIACION NACIONAL	OTRAS FUENTES	TOTAL INVERSION 2013	
		EDUCACION y CIENCIA	Cobertura bruta en educación básica (preescolar, básica primaria, básica secundaria)	Aumentar la cobertura bruta en educación básica (preescolar, básica primaria, básica secundaria)	Tasa de cobertura bruta en transición primaria, secundaria, básica, media	65,8 % 90,9 % 99,8 % 91,8 % 98,5 % (Fuente: Ficha Municipal DNP)	100%		SGP EDUCACION CALIDAD		87.381.039						87.381.039	
			Cero analfabetas	Reducir la tasa de analfabetismo (personas de 15 y mas)	Tasa de analfabetismo funcional	9,2%	5%		SGP EDUCACION CALIDAD		10.300.000		41.200.000					51.500.000
			Todos estudiando	Disminuir la tasa de deserción escolar	Tasa de deserción escolar intra-anual	SIN DATO	0%		SGP EDUCACION CALIDAD		5.150.000		10.300.000					15.450.000
			Calidad Educativa	Mejorar la calidad educativa	Porcentaje de pruebas SABER 5, 9 y 11	SIN DATO SIN DATO 43,43 (Fuente: ICFES)	>400 SABER 5 Y 9 ; >70 SABER 11		SGP EDUCACION CALIDAD		72.100.000		193.156.399	10.300.000				82.400.000
			Competencias en Inglés	Fortalecer el desarrollo de las Competencias en dominio de Inglés	Porcentaje de estudiantes de grado 11 con dominio de inglés a nivel B1 (pre intermedio)	SIN DATO	100%		SGP EDUCACION CALIDAD		10.300.000			41.200.000				51.500.000
			Semilleros de investigación	Fortalecer el desarrollo de las Competencias en ciencia e investigación	Numero de Semilleros creados y registrados en Colciencias	SIN DATO	1		SGP EDUCACION CALIDAD		7.925.360			13.699.000				21.624.360
		VIVIENDA DIGNA	Vivienda nueva	Incrementar la oferta de vivienda nueva en la entidad territorial	Número de viviendas VIS iniciadas	0	100		PG - LIBRE INVERSION		41.200.000	101.848.159			5.150.000		46.350.000	



PLAN DE DESARROLLO
"UNA ESPERANZA SOCIAL DE MANOS ABIERTAS PARA TODOS 2012-2015"

DIMENSION ESTRATEGICA	INICIATIVA ESTRATEGICA	PROGRAMAS DE RESULTADO	SUBPROGRAMA	OBJETIVOS DE RESULTADO	INDICADORES DE RESULTADO	LINEA BASE	META	FUENTE SGP	SECTOR ESPECIFICO	RECURSOS PROPIOS	SGP	SGP TOTAL PROGRAMAS	REGALIAS	RECURSOS DEL CREDITO	COFINANCIACION NACIONAL	OTRAS FUENTES	TOTAL INVERSION 2013
			Nuevo suelo para VIS	Habilitar suelo para VIS	Número de unidades de vivienda VIS iniciadas en suelo habilitado	0	100		PG - LIBRE INVERSION		10.300.000				5.150.000		15.450.000
			Mejoramiento de Vivienda	Reducir el déficit cualitativo de vivienda	Tasa de reducción del déficit cualitativo de vivienda	53,7 % (Fuente: Ficha Municipal DNP)	40%		PG - LIBRE INVERSION		41.200.000				5.150.000		46.350.000
			Nuevos proyectos VIS	Formular y ejecutar proyectos para VIS	Número de proyectos formulados y ejecutados para VIS	0	2		PG - LIBRE INVERSION		9.148.159				5.150.000		14.298.159
DIMENSION ESTRATEGICA	INICIATIVA ESTRATEGICA	PROGRAMAS DE RESULTADO	SUBPROGRAMA	OBJETIVOS DE RESULTADO	INDICADORES DE RESULTADO	LINEA BASE	META										
SOCIO CULTURAL	Política Municipal para Mejorar cobertura, calidad y continuidad en la prestación de servicios a la Comunidad	PRESTACION Y GARANTIA DE SERVICIOS DE SALUD (PLAN TERRITORIAL DE SALUD)	Reducción de la mortalidad infantil y en la niñez	Reducir la mortalidad infantil y en la niñez	Tasa mortalidad en menores de 5 años (por 1.000 nacidos vivos)- Tasa de mortalidad en menores de 1 año (por 1000 nacidos vivos)	32,8 % (Fuente: Ficha Municipal DNP)	25%		PG - SALUD REGIMEN SUBSIDADO	SALUD R.S.	2.472.000	646.597.876					2.472.000
			Niños menores o iguales a un año vacunados con los biológicos trazados	Aumentar el porcentaje de niños menores o iguales a un año vacunados con los biológicos trazados	Cobertura de vacunación con POLIO(VOP) en menores de 1 año- Cobertura de vacunación con DPT en menores de 1 año- Cobertura de vacunación con Triple Viral en niños de 1 año	70,6 % 70,6 % 83,8 % (Fuente: Ficha Municipal DNP)	90%		PG - SALUD REGIMEN SUBSIDADO	SALUD R.S.	2.472.000						2.472.000
			Reducción de la mortalidad materna	Reducir la tasa de mortalidad materna	Razón de mortalidad materna (por 100.000 nacidos vivos)	SIN DATO	0		PG - SALUD REGIMEN SUBSIDADO	SALUD R.S.	2.472.000						



PLAN DE DESARROLLO
"UNA ESPERANZA SOCIAL DE MANOS ABIERTAS PARA TODOS 2012-2015"

DIMENSION ESTRATEGICA	INICIATIVA ESTRATEGICA	PROGRAMAS DE RESULTADO	SUBPROGRAMA	OBJETIVOS DE RESULTADO	INDICADORES DE RESULTADO	LINEA BASE	META	FUENTE SGP	SECTOR ESPECIFICO	RECURSOS PROPIOS	SGP	SGP TOTAL PROGRAMAS	REGALIAS	RECURSOS DEL CREDITO	COFINANCIACION NACIONAL	OTRAS FUENTES	TOTAL INVERSION 2013
			Reducción de la mortalidad asociada a cáncer de cuello uterino	Reducir la tasa de mortalidad asociada a cáncer de cuello uterino	Tasa de mortalidad asociada a cáncer de cuello uterino (por 100.000 mujeres)	SIN DATO	0		PG - SALUD REGIMEN SUBSIDADO	-	2.472.000		-	-	-	-	2.472.000
			Promoción de la salud sexual y reproductiva	Promover la salud sexual y reproductiva	Porcentaje de mujeres de 15 a 19 años que han sido madre o están en embarazo - Prevalencia de uso de métodos modernos de anticoncepción en las mujeres (15y 49 años) actualmente unidas y no unidas, sexualmente activas	SIN DATO	0		PG - SALUD REGIMEN SUBSIDADO	-	2.472.000		-	-	-	-	2.472.000
			Reducción de la mortalidad asociada a VIH/SIDA	Reducir la mortalidad asociada a VIH/SIDA	Tasa de mortalidad asociada al VIH/SIDA	SIN DATO	0		PG - SALUD REGIMEN SUBSIDADO	-	2.472.000		-	-	-	-	2.472.000
			Inspección, Vigilancia y Control de Factores de Riesgo del Medio Ambiente	Inspeccionar, Vigilar y Controlar los Factores de Riesgo del Medio Ambiente	Porcentaje de ejecución del subprograma de Inspección, Vigilancia y Control de Factores de Riesgo del Medio Ambiente	SIN DATO	100%		PG - SALUD REGIMEN SUBSIDADO	-	2.472.000		-	-	-	-	2.472.000
			Calidad en la Prestación de Servicios de Salud	Mejorar la Calidad en la prestación de servicios de salud en el municipio	Porcentaje de Satisfacción de los habitantes del Municipio en cuanto a la prestación de servicios de salud.	SIN DATO	90%		PG - SALUD REGIMEN SUBSIDADO	-	2.472.000		-	-	-	-	2.472.000



PLAN DE DESARROLLO
"UNA ESPERANZA SOCIAL DE MANOS ABIERTAS PARA TODOS 2012-2015"

DIMENSION ESTRATEGICA	INICIATIVA ESTRATEGICA	PROGRAMAS DE RESULTADO	SUBPROGRAMA	OBJETIVOS DE RESULTADO	INDICADORES DE RESULTADO	LINEA BASE	META	FUENTE SGP	SECTOR ESPECIFICO	RECURSOS PROPIOS	SGP	SGP TOTAL PROGRAMAS	REGALIAS	RECURSOS DEL CREDITO	COFINANCIACION NACIONAL	OTRAS FUENTES	TOTAL INVERSION 2013
			Cobertura y Continuidad en la prestación de servicios de salud	Garantizar la cobertura y continuidad en aseguramiento de Población de niveles 1 y 2 del SISBEN asegurados en el régimen subsidiado en salud	Porcentaje de Población de niveles 1 y 2 del SISBEN asegurados en el régimen subsidiado en salud	SIN DATO	100%		PG - SALUD REGIMEN SUBSIDADO		621.058.759						621.058.759
			Nutrición en niños menores de 5 años	Reducir la desnutrición en niños menores de 5 años con desnutrición global	Porcentaje de niños menores de 5 años desnutridos	SIN DATO	0%		PG - SALUD REGIMEN SUBSIDADO		2.472.000						2.472.000
			Atención a No Vinculados Oferta	Garantizar la atención en servicios de salud mediante subsidios a la demanda a la población del nivel 1 y 2 del SISBEN que no esta amparada en el régimen subsidiado.	No. de habitantes atendidos anualmente con servicios de salud que se requieren identificados como población pobre no afiliada al régimen subsidiado de salud con recursos de oferta.	388 (Fuente: Ficha Municipal DNP)	388		PG - SALUD REGIMEN SUBSIDADO		3.291.117						3.291.117
DIMENSION ESTRATEGICA	INICIATIVA ESTRATEGICA	PROGRAMAS DE RESULTADO	SUBPROGRAMA	OBJETIVOS DE RESULTADO	INDICADORES DE RESULTADO	LINEA BASE	META										
SOCIO CULTURAL	Política Municipal para Mejorar cobertura, calidad y continuidad en la prestación	CULTURA MUNICIPAL	La lectura, la escritura y circulación y acceso a la información y el conocimiento	Impulsar la lectura y la escritura y facilitar la circulación y acceso a la información y el conocimiento	Porcentaje de personas de la comunidad escolar y la ciudadanía que utilizan las bibliotecas públicas	SIN DATO	70%		PG - CULTURA		7.210.000	39.715.810					7.210.000



PLAN DE DESARROLLO
"UNA ESPERANZA SOCIAL DE MANOS ABIERTAS PARA TODOS 2012-2015"

DIMENSION ESTRATEGICA	INICIATIVA ESTRATEGICA	PROGRAMAS DE RESULTADO	SUBPROGRAMA	OBJETIVOS DE RESULTADO	INDICADORES DE RESULTADO	LINEA BASE	META	FUENTE SGP	SECTOR ESPECIFICO	RECURSOS PROPIOS	SGP	SGP TOTAL PROGRAMAS	REGALIAS	RECURSOS DEL CREDITO	COFINANCIACION NACIONAL	OTRAS FUENTES	TOTAL INVERSION 2013		
de servicios a la Comunidad			Desarrollo integral de los niños de 0 a 6 años promoviendo el ejercicio de los derechos culturales, a través de los lenguajes expresivos y estéticos	Contribuir al desarrollo integral de los niños de 0 a 6 años promoviendo el ejercicio de los derechos culturales, a través de los lenguajes expresivos y estéticos	Porcentaje de niños y niñas menores de 6 años beneficiados de programas que promueven en los derechos culturales	SIN DATO	100%		CULTURA DESTINACION ESPECIFICA	-	7.210.000		-	-	-	-	7.210.000		
			Procesos de formación artística y de creación cultural	Fomentar los procesos de formación artística y de creación cultural	Porcentaje de personas que asisten a escuelas de formación musical y artista	SIN DATO	30%		CULTURA DESTINACION ESPECIFICA	-	7.210.000				-	-	-	-	7.210.000
			Apropiación social del Patrimonio Cultural	Fortalecer la apropiación social del Patrimonio Cultural	Número de bienes de interés cultural restaurados o conservados	SIN DATO	2		CULTURA DESTINACION ESPECIFICA	-	7.210.000				-	-	-	-	7.210.000
			Manifestaciones culturales tradicionales municipales	Fortalecer las manifestaciones culturales tradicionales municipales	Eventos culturales ejecutados en el periodo	SIN DATO	4		CULTURA DESTINACION ESPECIFICA	-	10.875.810				-	-	-	-	-
SOCIO CULTURAL	Política Municipal para Mejorar cobertura, calidad y continuidad	DEPORTE, RECREACION Y APROVECHAMIENTO DEL TIEMPO LIBRE	Todos haciendo deporte y aprovechando el tiempo libre	Aumentar el porcentaje de personas que practican alguna actividad deportiva (recreativa o aficionada)	Porcentaje de personas que practican alguna actividad deportiva (recreativa o aficionada)	SIN DATO	50%		DEPORTE DESTINACION ESPECIFICA	-	10.300.000	52.954.415	-	-	-	-	10.300.000		



PLAN DE DESARROLLO
"UNA ESPERANZA SOCIAL DE MANOS ABIERTAS PARA TODOS 2012-2015"

DIMENSION ESTRATEGICA	INICIATIVA ESTRATEGICA	PROGRAMAS DE RESULTADO	SUBPROGRAMA	OBJETIVOS DE RESULTADO	INDICADORES DE RESULTADO	LINEA BASE	META	FUENTE SGP	SECTOR ESPECIFICO	RECURSOS PROPIOS	SGP	SGP TOTAL PROGRAMAS	REGALIAS	RECURSOS DEL CREDITO	COFINANCIACION NACIONAL	OTRAS FUENTES	TOTAL INVERSION 2013	
	de la prestación de servicios a la Comunidad		Jóvenes líderes en Deporte	Incrementar la participación de jóvenes en actividades deportivas	Número de instituciones educativas que participan en actividades deportivas	13 (Fuente: Ficha Municipal DNP)	13	PG - DEPORTE	DEPORTE DESTINACION ESPECIFICA	-	10.300.000		-	-	-	-	10.300.000	
			Centros educativos municipales vinculados al Sistema Nacional de Competencias Deportivas y Académicas (Supérate)	Vincular los centros educativos municipales al Sistema Nacional de Competencias Deportivas y Académicas (Supérate)	Número de centros educativos vinculados al Sistema Nacional de Competencias Deportivas y Académicas (Supérate)	0	13	PG - DEPORTE	DEPORTE DESTINACION ESPECIFICA	-	15.450.000		-	-	-	-	-	15.450.000
			Mas deportistas en juegos y competencias deportivas nacionales e internacionales	Aumentar el número de deportistas que asisten a juegos y competencias deportivas nacionales e internacionales	Número de deportistas que asisten a juegos y competencias deportivas nacionales e internacionales	SIN DATO	2	PG - DEPORTE	DEPORTE DESTINACION ESPECIFICA	-	16.904.415		-	-	-	-	-	-
DIMENSION ESTRATEGICA	INICIATIVA ESTRATEGICA	PROGRAMAS DE RESULTADO	SUBPROGRAMA	OBJETIVOS DE RESULTADO	INDICADORES DE RESULTADO	LINEA BASE	META											
SOCIOCULTURAL	Política Municipal para Mejorar cobertura y continuidad en la prestación de servicios a la Comunidad	JUSTICIA, SEGURIDAD Y CONVIVENCIA	Acceso a la Justicia	Brindar mayor acceso a la justicia	Número de personas atendidas en centros de convivencia ciudadana- Número de usuarios atendidos en Casas de Justicia- Número de personas atendidas en centros	SIN DATOS	100	PG - LIBRE INVERSION	JUSTICIA	-	10.300.000	20.600.000	-	-	-	-	10.300.000	



PLAN DE DESARROLLO
"UNA ESPERANZA SOCIAL DE MANOS ABIERTAS PARA TODOS 2012-2015"

DIMENSION ESTRATEGICA	INICIATIVA ESTRATEGICA	PROGRAMAS DE RESULTADO	SUBPROGRAMA	OBJETIVOS DE RESULTADO	INDICADORES DE RESULTADO	LINEA BASE	META	FUENTE SGP	SECTOR ESPECIFICO	RECURSOS PROPIOS	SGP	SGP TOTAL PROGRAMAS	REGALIAS	RECURSOS DEL CREDITO	COFINANCIACION NACIONAL	OTRAS FUENTES	TOTAL INVERSION 2013
					de convivencia ciudadana												
			Seguridad y Convivencia	Proteger a los ciudadanos en su vida, integridad, libertad y patrimonio económico, por medio de la reducción y sanción del delito, el temor a la violencia y la promoción de la convivencia	Número de homicidios - Número de casos de hurto común (incluye personas, residencias y comercio) - Número de casos de lesiones personales - Tasa de violencia intrafamiliar	0 0 0 0 SIN DATO	0	PG - LIBRE INVERSION	JUSTICIA	-	10.300.000	-	-	-	-	-	10.300.000
DIMENSION ESTRATEGICA	INICIATIVA ESTRATEGICA	PROGRAMAS DE RESULTADO	SUBPROGRAMA	OBJETIVOS DE RESULTADO	INDICADORES DE RESULTADO	LINEA BASE	META										
SOCIO CULTURAL	Política Municipal para Mejorar cobertura, calidad y continuidad en la prestación de servicios a la Comunidad	GRUPOS VULNERABLES	RED UNIDOS	Lograr que las familias beneficiadas a través de la Estrategia Unidos superen su situación de pobreza extrema	Porcentaje de Familias beneficiadas a través de la Estrategia Unidos que superaron su situación de pobreza extrema	SIN DATO	30%	PG-LIBRE INVERSION	ATENCION A GRUPOS VULNERABLES	-	10.300.000	61.223.200	-	-	-	-	10.300.000



PLAN DE DESARROLLO
"UNA ESPERANZA SOCIAL DE MANOS ABIERTAS PARA TODOS 2012-2015"

DIMENSION ESTRATEGICA	INICIATIVA ESTRATEGICA	PROGRAMAS DE RESULTADO	SUBPROGRAMA	OBJETIVOS DE RESULTADO	INDICADORES DE RESULTADO	LINEA BASE	META	FUENTE SGP	SECTOR ESPECIFICO	RECURSOS PROPIOS	SGP	SGP TOTAL PROGRAMAS	REGALIAS	RECURSOS DEL CREDITO	COFINANCIACION NACIONAL	OTRAS FUENTES	TOTAL INVERSION 2013
			Protección integral de los derechos de los adolescentes que están en riesgo de incurrir en una conducta punible	Desarrollar el principio de corresponsabilidad en la protección integral de los derechos de los adolescentes que están en riesgo de incurrir en una conducta punible o han incurrido en esta	Porcentaje de adolescentes en conflicto con la ley (de 14 años hasta antes de cumplir los 18 años) que han sido atendidos (se les ha brindado una oferta institucional) de manera pertinente, estratégica y de acuerdo con la finalidad del Sistema de Respons	SIN DATO	100%			-	1.652.577		-	-	-	-	1.652.577
					Porcentaje de adolescentes en riesgo de incurrir en una conducta punible (delitos) que son vinculados a la oferta institucional, reduciendo vulnerabilidades, neutralizando riesgos y garantizando el ejercicio de sus derechos	SIN DATO	100%	PG-LIBRE INVERSION	ATENCION A GRUPOS VULNERABLES	-	1.652.577		-	-	-	-	1.652.577
			Prevención del reclutamiento de niñas, niños y adolescentes	Prevenir el reclutamiento y utilización de niñas, niños y adolescentes por parte de los grupos armados organizados al margen de la ley	Porcentaje de niños, niñas y adolescentes que han sido protegidos de su reclutamiento y utilización (y de las peores formas de trabajo infantil, al igual de la guerra y los conflictos)	SIN DATO	100%			-	1.652.577		-	-	-	-	1.652.577



**PLAN DE DESARROLLO
"UNA ESPERANZA SOCIAL DE MANOS ABIERTAS PARA TODOS 2012-2015"**

DIMENSION ESTRATEGICA	INICIATIVA ESTRATEGICA	PROGRAMAS DE RESULTADO	SUBPROGRAMA	OBJETIVOS DE RESULTADO	INDICADORES DE RESULTADO	LINEA BASE	META	FUENTE SGP	SECTOR ESPECIFICO	RECURSOS PROPIOS	SGP	SGP TOTAL PROGRAMAS	REGALIAS	RECURSOS DEL CREDITO	COFINANCIACION NACIONAL	OTRAS FUENTES	TOTAL INVERSION 2013
				ley y de otros grupos delictivos organizados													
			Derecho de las mujeres a una vida libre de violencias	Garantizar el derecho de las mujeres a una vida libre de violencias	Porcentaje de mujeres que han sido protegidas y atendidas integralmente ante hechos de violencia en su contra.	SIN DATO	100%			-	1.652.577		-	-	-	-	1.652.577
					Número de iniciativas para prevenir la violencia contra las mujeres	SIN DATO	4			-	1.652.577		-	-	-	-	1.652.577
			Derechos de la población víctima del desplazamiento forzado por la violencia	Garantizar el goce efectivo de derechos de la población víctima del desplazamiento forzado por la violencia	Proporción de hogares incluidos en el RUPD en los que ninguno de sus miembros ha sufrido privación de su libertad después del desplazamiento (estén o no en el hogar actual)	SIN DATO	100%			-	1.652.577		-	-	-	-	1.652.577
					Proporción de hogares incluidos en el RUPD, en los que ninguna persona fue víctima del delito de homicidio después del desplazamiento	SIN DATO	100%			-	1.652.577		-	-	-	-	1.652.577
					Proporción de hogares incluidos en el RUPD en los que ninguno de sus miembros	SIN DATO	100%			-	1.652.577		-	-	-	-	1.652.577



PLAN DE DESARROLLO
"UNA ESPERANZA SOCIAL DE MANOS ABIERTAS PARA TODOS 2012-2015"

DIMENSION ESTRATEGICA	INICIATIVA ESTRATEGICA	PROGRAMAS DE RESULTADO	SUBPROGRAMA	OBJETIVOS DE RESULTADO	INDICADORES DE RESULTADO	LINEA BASE	META	FUENTE SGP	SECTOR ESPECIFICO	RECURSOS PROPIOS	SGP	SGP TOTAL PROGRAMAS	REGALIAS	RECURSOS DEL CREDITO	COFINANCIACION NACIONAL	OTRAS FUENTES	TOTAL INVERSION 2013
					ha sufrido tortura, violencia sexual o robo después del desplazamiento												
					Porcentaje de hogares incluidos en RUP que no han sido víctimas de acciones que atentan contra su seguridad personal	SIN DATO	100%			-	1.652.577		-	-	-	-	1.652.577
					Porcentaje de hogares incluidos en el RUPD que cuentan con todos los miembros afiliados al Sistema General de Seguridad Social en Salud	SIN DATO	100%			-	1.652.577		-	-	-	-	1.652.577
					Porcentaje de personas incluidas en el RUPD que recibieron apoyo psicosocial	SIN DATO	100%			-	1.652.577		-	-	-	-	1.652.577
					Porcentaje de hogares con niños incluidos en el RUPD con vacunas de DPT y Tripe viral	SIN DATO	100%			-	1.652.577		-	-	-	-	1.652.577
					Tasa de cobertura neta de educación en población desplazada por nivel educativo	SIN DATO	100%			-	1.652.577		-	-	-	-	1.652.577



PLAN DE DESARROLLO
"UNA ESPERANZA SOCIAL DE MANOS ABIERTAS PARA TODOS 2012-2015"

DIMENSION ESTRATEGICA	INICIATIVA ESTRATEGICA	PROGRAMAS DE RESULTADO	SUBPROGRAMA	OBJETIVOS DE RESULTADO	INDICADORES DE RESULTADO	LINEA BASE	META	FUENTE SGP	SECTOR ESPECIFICO	RECURSOS PROPIOS	SGP	SGP TOTAL PROGRAMAS	REGALIAS	RECURSOS DEL CREDITO	COFINANCIACION NACIONAL	OTRAS FUENTES	TOTAL INVERSION 2013
					Proporción de hogares incluidos en el RUPD en los que sus miembros cuentan con todos los documentos de identificación que les corresponde, según edad y género	SIN DATO	100%			-	1.652.577		-	-	-	-	1.652.577
					Proporción de hogares que recibieron las tres componentes básicas de ayuda humanitaria de emergencia (alimentación, atajamiento y salud), incluyendo auxilios en dinero	SIN DATO	100%			-	1.652.577		-	-	-	-	1.652.577
					Proporción de hogares que han sufrido de la separación de alguno de sus miembros, han solicitado ayuda del Estado y han sido reintegrados, con relación al total de hogares que han sufrido de la separación de alguno de sus miembros y han solicitado ayuda	SIN DATO	100%			-	1.652.577		-	-	-	-	1.652.577
					Proporción de hogares incluidos en el RUPD que posee al menos	SIN DATO	100%			-	1.652.577		-	-	-	-	1.652.577



**PLAN DE DESARROLLO
"UNA ESPERANZA SOCIAL DE MANOS ABIERTAS PARA TODOS 2012-2015"**

DIMENSION ESTRATEGICA	INICIATIVA ESTRATEGICA	PROGRAMAS DE RESULTADO	SUBPROGRAMA	OBJETIVOS DE RESULTADO	INDICADORES DE RESULTADO	LINEA BASE	META	FUENTE SGP	SECTOR ESPECIFICO	RECURSOS PROPIOS	SGP	SGP TOTAL PROGRAMAS	REGALIAS	RECURSOS DEL CREDITO	COFINANCIACION NACIONAL	OTRAS FUENTES	TOTAL INVERSION 2013
				una fuente de ingresos autónoma y su ingreso supera como mínimo a línea de pobreza													
				Total de hogares incluidos en el RUPD con habitación legal del predio	SIN DATO		100%			-	1.652.577		-	-	-	-	1.652.577
				Total de organizaciones de población desplazada OPD-- que participan efectivamente en las decisiones de las política pública sobre desplazamiento forzado	SIN DATO		100%			-	1.652.577		-	-	-	-	1.652.577
			Primera Infancia y adolescencia	Lograr que la población en primera infancia y adolescencia reciba protección integral de sus derechos	Cobertura de programas y proyectos que protejan integralmente los derechos de la primera infancia, infancia y adolescencia	SIN DATO	100%			-	7.210.000		-	-	-	-	7.210.000
			Atención y apoyo al adulto mayor	Lograr que la población de adultos mayores reciba protección integral de sus derechos	Cobertura de programas y proyectos que protejan integralmente los derechos de los Adultos Mayores	SIN DATO	100%	PG-LIBRE INVERSION	ATENCION A GRUPOS VULNERABLES	-	3.090.000		-	-	-	-	3.090.000
			Atención y apoyo a madres/padres cabeza	Lograr que la población de Madres/Padres	Cobertura de programas y proyectos que protejan	SIN DATO	100%	PG-LIBRE INVERSION	ATENCION A GRUPOS VULNERABLES	-	4.074.231		-	-	-	-	4.074.231



PLAN DE DESARROLLO "UNA ESPERANZA SOCIAL DE MANOS ABIERTAS PARA TODOS 2012-2015"

DIMENSION ESTRATEGICA	INICIATIVA ESTRATEGICA	PROGRAMAS DE RESULTADO	SUBPROGRAMA	OBJETIVOS DE RESULTADO	INDICADORES DE RESULTADO	LINEA BASE	META	FUENTE SGP	SECTOR ESPECIFICO	RECURSOS PROPIOS	SGP	SGP TOTAL PROGRAMAS	REGALIAS	RECURSOS DEL CREDITO	COFINANCIACION NACIONAL	OTRAS FUENTES	TOTAL INVERSION 2013
			de hogar	cabeza de Hogar reciba n protección integral de sus derechos	integrar ente los derechos de Madres/Padres cabeza de Hogar				S								
			Atención y apoyo a la población discapacitada	Lograr que la población discapacitada reciba protección integral de sus derechos	Cobertura de programas y proyectos que protejan integralmente los derechos de la población discapacitada	SIN DATO	100%	PG-LIBRE INVERSION	ATENCION A GRUPOS VULNERABLES	-	5.150.000		-	-	-	-	5.150.000
ECONOMICA	Política Municipal para el uso y apropiación de Tecnologías de la Información y las Comunicaciones	TODOS CRECIENTE CON LAS TICs	Todos con INTERNET	Ampliar la cobertura de acceso a INTERNET	Usuarios de internet por cada 100 habitantes	SIN DATO	5	PG-LIBRE INVERSION	N.A.	-							
				Proporción de poblados rurales de más de 100 habitantes con sitio de acceso público a internet		SIN DATO	100%	PG-LIBRE INVERSION	N.A.	-	12.360.000				15.450.000		27.810.000
			Todos con Computador	Mejorar el acceso a equipos de computo	Estudiantes por computador en establecimientos educativos	SIN DATO	12	PG-LIBRE INVERSION	N.A.	-		51.500.000					
				Porcentaje de Equipos de cómputo obsoletos dispuestos apropiadamente		SIN DATO	5	PG-LIBRE INVERSION	N.A.	-							
				Porcentaje de establecimientos educativos oficiales con computad		SIN DATO	100%	PG-LIBRE INVERSION	N.A.	-	14.420.000				20.600.000		35.020.000



PLAN DE DESARROLLO "UNA ESPERANZA SOCIAL DE MANOS ABIERTAS PARA TODOS 2012-2015"

DIMENSION ESTRATEGICA	INICIATIVA ESTRATEGICA	PROGRAMAS DE RESULTADO	SUBPROGRAMA	OBJETIVOS DE RESULTADO	INDICADORES DE RESULTADO	LINEA BASE	META	FUENTE SGP	SECTOR ESPECIFICO	RECURSOS PROPIOS	SGP	SGP TOTAL PROGRAMAS	REGALIAS	RECURSOS DEL CREDITO	COFINANCIACION NACIONAL	OTRAS FUENTES	TOTAL INVERSION 2013				
					ores																
			Banco de Proyectos Tics	Ampliar el número de Proyectos en TIC formulados o ejecución	Proyectos en TIC formulados o ejecución	SIN DATO	4	PG-LIBRE INVERSIÓN	NA	-	12.360.000		-	-	10.300.000	-	22.660.000				
			Gobierno en Línea	Ejecutar la Estrategia de Gobierno en Línea	Índice de Gobierno en línea	34,95 (fuente: MINTICs)	80%	PG-LIBRE INVERSIÓN	NA	-	12.360.000		-	-	5.150.000	-	17.510.000				
DIMENSION ESTRATEGICA	INICIATIVA ESTRATEGICA	PROGRAMAS DE RESULTADO	SUBPROGRAMA	OBJETIVOS DE RESULTADO	INDICADORES DE RESULTADO	LINEA BASE	META														
ECONOMICA	Política Municipal para Generar desarrollo económico sostenible y bienestar social	DESARROLLO AGROPECUARIO	PRODUCTIVIDAD Y COMPETITIVIDAD RURAL	Incrementar la competitividad de la producción agropecuaria	Superficie agrícola sembrada	SIN DATO	NO DETE RMINADA	PG-LIBRE INVERSIÓN	DESARROLLO AGROPECUARIO	-											
					Superficie agrícola sembrada de cultivos transitorios	SIN DATO	NO DETE RMINADA	PG-LIBRE INVERSIÓN	DESARROLLO AGROPECUARIO	-											
					Superficie agrícola sembrada de cultivos permanentes	SIN DATO	NO DETE RMINADA	PG-LIBRE INVERSIÓN	DESARROLLO AGROPECUARIO	-				116.699.000	116.699.000						116.699.000
					Toneladas de producción agropecuaria	SIN DATO	NO DETE RMINADA	PG-LIBRE INVERSIÓN	DESARROLLO AGROPECUARIO	-											
				Reducir la pobreza rural	53,7 % (Fuente: Ficha Municipal DNP)	45%	PG-LIBRE INVERSIÓN	DESARROLLO AGROPECUARIO	-												
DIMENSION ESTRATEGICA	INICIATIVA ESTRATEGICA	PROGRAMAS DE RESULTADO	SUBPROGRAMA	OBJETIVOS DE RESULTADO	INDICADORES DE RESULTADO	LINEA BASE	META														
ECONOMICA	Política Municipal para Generar desarrollo económico sostenible	EMPLEO Y DESARROLLO ECONOMICO	EMPRENDIMIENTO PRODUCTIVO	Reducir el trabajo infantil (5 y 17 años)	Porcentaje de NNAT (niños, niñas y adolescentes trabajados) retirados del mercado	SIN DATO	100%	PG-LIBRE INVERSIÓN	EMPLEO	-	5.768.000	10.918.000	-	-	-	-	-	5.768.000			



PLAN DE DESARROLLO
"UNA ESPERANZA SOCIAL DE MANOS ABIERTAS PARA TODOS 2012-2015"

DIMENSION ESTRATEGICA	INICIATIVA ESTRATEGICA	PROGRAMAS DE RESULTADO	SUBPROGRAMA	OBJETIVOS DE RESULTADO	INDICADORES DE RESULTADO	LINEA BASE	META	FUENTE SGP	SECTOR ESPECIFICO	RECURSOS PROPIOS	SGP	SGP TOTAL PROGRAMAS	REGALIAS	RECURSOS DEL CREDITO	COFINANCIACION NACIONAL	OTRAS FUENTES	TOTAL INVERSION 2013			
	nible y bienestar social			de trabajo																
				Total de niños ocupados (5 a 17 años) por ramas de actividad	SIN DATO	0	PG - LIBRE INVERSIÓN	EMPLEO	-											
				Porcentaje de niños ocupados (5 a 17 años) incluyendo oficinas del hogar	SIN DATO	0	PG - LIBRE INVERSIÓN	EMPLEO	-											
				Promover el emprendimiento empresarial	SIN DATO	4	PG - LIBRE INVERSIÓN	EMPLEO	-											
				Porcentaje de empresas y establecimientos de comercio formalizados	SIN DATO	100%	PG - LIBRE INVERSIÓN	EMPLEO	-											
			TURISMO SOSTENIBLE	Hacer del turismo o un sector promisorio para el desarrollo socio económico de la población y el municipio.	Numero de personas que se benefician de la actividad turística	SIN DATO	5.182		PG - LIBRE INVERSIÓN	EMPLEO	-	5.150.000						5.150.000		
			Mejoras habilidades, conocimientos y actitudes en todos los sectores de la economía, con el objeto de mejorar la productividad	Desarrollar habilidades, conocimientos y actitudes en todos los sectores de la economía, con el objeto de mejorar la productividad	Numero de empleos nuevos	SIN DATO	50		PG - LIBRE INVERSIÓN	EMPLEO	-	30.900.000	30.900.000	-	-	20.600.000	-	51.500.000		
		Indice de productividad municipal		SIN DATO	NO DETERMINADA															
		Porcentaje de población en edad productiva con competencias laborales certificadas		SIN DATO	100%															



PLAN DE DESARROLLO "UNA ESPERANZA SOCIAL DE MANOS ABIERTAS PARA TODOS 2012-2015"

DIMENSION ESTRATEGICA	INICIATIVA ESTRATEGICA	PROGRAMAS DE RESULTADO	SUBPROGRAMA	OBJETIVOS DE RESULTADO	INDICADORES DE RESULTADO	LINEA BASE	META	FUENTE SGP	SECTOR ESPECIFICO	RECURSOS PROPIOS	SGP	SGP TOTAL PROGRAMAS	REGALIAS	RECURSOS DEL CREDITO	COFINANCIACION NACIONAL	OTRAS FUENTES	TOTAL INVERSION 2013	
				competitividad territorial														
DIMENSION ESTRATEGICA	INICIATIVA ESTRATEGICA	PROGRAMAS DE RESULTADO	SUBPROGRAMA	OBJETIVOS DE RESULTADO	INDICADORES DE RESULTADO	LINEA BASE	META											
POLITICO ADMINISTRATIVA	Politica Municipal de Mejoramiento de la Gobernabilidad y Rendición de cuentas a la comunidad y a las partes interesadas	PARTICIPACION Y DESARROLLO COMUNITARIO	Gobierno Participativo	Involucrar a las organizaciones ciudadanas en el gobierno territorial	Porcentaje de organizaciones ciudadanas que participan en la formulación y seguimiento del plan de desarrollo y presupuesto	100%	100%	PG - LIBRE INVERSION	DESARROLLO COMUNITARIO		4.120.000						4.120.000	
					Porcentaje de organizaciones sociales que participan en programas de capacitación y/o asistencia técnica	SIN DATO	100%											
			Control Social	Incrementar los mecanismos participativos para el control social, usando las Tecnologías de la Información y las Comunicaciones - TIC	Número de veedurías creadas	SIN DATO	2	PG - LIBRE INVERSION	DESARROLLO COMUNITARIO				12.371.693					
			Rendición de Cuentas	Promover la rendición de cuentas	Número de Procesos de rendición de cuentas realizado anualmente en la entidad territorial que cumple con las etapas propuestas en el Conpes 3654 de	SIN DATO	4	PG - LIBRE INVERSION	DESARROLLO COMUNITARIO		4.131.693						4.131.693	



PLAN DE DESARROLLO
"UNA ESPERANZA SOCIAL DE MANOS ABIERTAS PARA TODOS 2012-2015"

DIMENSION ESTRATEGICA	INICIATIVA ESTRATEGICA	PROGRAMAS DE RESULTADO	SUBPROGRAMA	OBJETIVOS DE RESULTADO	INDICADORES DE RESULTADO	LINEA BASE	META	FUENTE SGP	SECTOR ESPECIFICO	RECURSOS PROPIOS	SGP	SGP TOTAL PROGRAMAS	REGALIAS	RECURSOS DEL CREDITO	COFINANCIACION NACIONAL	OTRAS FUENTES	TOTAL INVERSION 2013
					2010 "Informar, dialogar y retroalimentar"												
POLITICO ADMINISTRATIVO	Política Municipal para Mejorar la Eficacia, Eficiencia, el cumplimiento de requisitos legales, la Gestión Administrativa y Financiera del Municipio	SISTEMA INTEGRADO DE GESTIÓN (Modelo Gerencial Integral con Calidad)	Cuadro de Mando Integral (BALANCED SCORE CARD)	Realizar seguimiento y evaluación permanente a la ejecución del Plan de Desarrollo	Porcentaje de Dependencias con Cuadro de mando Integral implementado (Estrategico, Táctico, Operativo)	0	100%		PG - LIBRE INVERSIÓN	FORTELECIMIENTO INSTITUCIONAL	25.327.700	87.127.700	-	-	-	-	25.327.700
			MECI 1000-2005	Implementar adecuadamente un Sistema de Control Interno de Gestión	Porcentaje de cumplimiento en la implementación del MECI 1000-2005	62,17 % (Fuente IGA Procuraduría General de la Nación)	100%		PG - LIBRE INVERSIÓN	FORTELECIMIENTO INSTITUCIONAL	30.900.000	87.127.700	-	-	-	-	30.900.000
			Sistema de Gestión de Calidad NTCGP 1000-2009	Certificar todos los procesos de la Administración Municipal en Norma Técnica de Calidad en la Gestión Pública NTCGP 1000-2009	Porcentaje de procesos Certificados Norma Técnica de Calidad en la Gestión Pública NTCGP 1000-2009	0	100%		PG - LIBRE INVERSIÓN	FORTELECIMIENTO INSTITUCIONAL	30.900.000	87.127.700	-	-	-	-	30.900.000
								-	-	-	2.179.335.610	2.177.835.610	116.699.000	-	144.200.000	-	2.440.234.610



PLAN DE DESARROLLO
"UNA ESPERANZA SOCIAL DE MANOS ABIERTAS PARA TODOS 2012-2015"

INVERSIONES 2014

DIMENSION ESTRATEGICA	INICIATIVA ESTRATEGICA	PROGRAMAS DE RESULTADO	SUBPROGRAMA	OBJETIVOS DE RESULTADO	INDICADORES DE RESULTADO	LINEA BASE	META	FUENTE SGP	SECTOR ESPECIFICO	RECURSOS PROPIOS	SGP	SGP TOTAL PROGRAMAS	REGALIAS	RECURSOS DEL CREDITO	COFINANCIACION NACIONAL	OTRAS FUENTES	TOTAL INVERSION 2014
AMBIENTE NATURAL	Política Municipal de Desarrollo Urbano y Habitat	POTENCIO DEL MEDIO AMBIENTE Y RECURSOS NATURALES RENOVABLES	Recuperación y protección de áreas degradadas	Implementar acciones para la recuperación y protección de áreas degradadas	Número de hectáreas restauradas o rehabilitadas con fines de protección	SIN DATO	5	PG	MEDIO AMBIENTAL	-	8.540.245	38.245.445	-	-	-	-	8.540.245
			Reforestación en cuencas abastecedoras de agua	Aumentar el área de bosques reforestados en cuencas abastecedoras de agua	Número de hectáreas de bosques reforestados	SIN DATO	5	PG	MEDIO AMBIENTAL	-	7.426.300	-	-	-	-	-	-



PLAN DE DESARROLLO
"UNA ESPERANZA SOCIAL DE MANOS ABIERTAS PARA TODOS 2012-2015"

DIMENSION ESTRATEGICA	INICIATIVA ESTRATEGICA	PROGRAMAS DE RESULTADO	SUBPROGRAMA	OBJETIVOS DE RESULTADO	INDICADORES DE RESULTADO	LINEA BASE	META	FUENTE SGP	SECTOR ESPECIFICO	RECURSOS PROPIOS	SGP	SGP TOTAL PROGRAMAS	REGALIAS	RECURSOS DEL CREDITO	COFINANCIACION NACIONAL	OTRAS FUENTES	TOTAL INVERSION 2014
				agua													
			Sostenibilidad Recurso Hídrico	Garantizar la sostenibilidad del recurso, a través de la asignación y uso eficiente, articulados al ordenamiento y uso del territorio y la conservación de los ecosistemas que regulan la oferta hídrica, considerando el agua como factor de desarrollo econ	Hectáreas de ecosistemas para la regulación de la oferta hídrica conservadas	SIN DATO	10	PG LIBRE INVERSIÓN	MEDIO AMBIENTAL	-	11.669.900	-	-	-	-	-	11.669.900
			Calidad del Aire	Cumplir los niveles de calidad del aire establecidos en la norma	Número de estaciones de medición que reportan cumplimiento de los estándares de calidad	SIN DATO	1	PG LIBRE INVERSIÓN	MEDIO AMBIENTAL	-	5.304.500	-	-	-	-	-	5.304.500



PLAN DE DESARROLLO
"UNA ESPERANZA SOCIAL DE MANOS ABIERTAS PARA TODOS 2012-2015"

DIMENSIÓN ESTRATÉGICA	INICIATIVA ESTRATÉGICA	PROGRAMAS DE RESULTADO	SUBPROGRAMA	OBJETIVOS DE RESULTADO	INDICADORES DE RESULTADO	LÍNEA BASE	META	FUENTE SGP	SECTOR ESPECÍFICO	RECURSOS PROPIOS	SGP	SGP TOTAL PROGRAMAS	REGALIAS	RECURSOS DEL CREDITO	COFINANCIACION NACIONAL	OTRAS FUENTES	TOTAL INVERSIÓN 2014	
				actividad vigente	del aire													
			Visión de largo plazo en el uso de energía	Implementar una visión de largo plazo en el uso de energía	Número de incentivos para el uso de energías renovables	SIN DATO	3	PG - LIBRE INVERSIÓN	MEDIO AMBIENTAL	-	5.304.500						5.304.500	
		GESTIÓN DE DESASTRES	Control a la minería ilegal	Controlar la minería ilegal	Cobertura de los títulos mineros fiscalizados (%)	SIN DATO	100%	PG - LIBRE INVERSIÓN	PREVENCIÓN Y ATENCIÓN DE DESASTRES	-	8.487.200						8.487.200	
			Reducción del impacto del cambio climático en la población y su entorno	Contribuir a la sostenibilidad del desarrollo a través de la reducción del impacto del cambio climático en la población y su entorno	Porcentaje del presupuesto destinado exclusivamente a atacar la problemática del cambio climático	0%	1%	PG - LIBRE INVERSIÓN	PREVENCIÓN Y ATENCIÓN DE DESASTRES	-	8.487.200	28.501.079					8.487.200	
			Prevención y atención de desastres	Contribuir a la seguridad, el bienestar, la calidad de vida de	Porcentaje de obras de inversión de infraestructura que han pasado por un proceso de	SIN DATO	100%	PG - LIBRE INVERSIÓN	PREVENCIÓN Y ATENCIÓN DE DESASTRES	-	11.526.679							11.526.679



PLAN DE DESARROLLO
"UNA ESPERANZA SOCIAL DE MANOS ABIERTAS PARA TODOS 2012-2015"

DIMENSIÓN ESTRATÉGICA	INICIATIVA ESTRATÉGICA	PROGRAMAS DE RESULTADO	SUBPROGRAMA	OBJETIVOS DE RESULTADO	INDICADORES DE RESULTADO	LINEA BASE	META	FUENTE SGP	SECTOR ESPECÍFICO	RECURSOS PROPIOS	SGP	SGP TOTAL PROGRAMAS	REGALIAS	RECURSOS DEL CREDITO	COFINANCIACION NACIONAL	OTRAS FUENTES	TOTAL INVERSION 2014
				las personas y al desarrollo sostenible a través del control y la reducción del riesgo de desastres	análisis de blindaje climático												
					Número de desastres declarados por año	SIN DATO	0	PG - LIBRE INVERSIÓN	PREVENCIÓN Y ATENCIÓN DE DESASTRES	-							
					Número de personas muertas por desastres por año	SIN DATO	0	PG - LIBRE INVERSIÓN	PREVENCIÓN Y ATENCIÓN DE DESASTRES	-							
					Número de personas afectadas por desastres por año	SIN DATO	0	PG - LIBRE INVERSIÓN	PREVENCIÓN Y ATENCIÓN DE DESASTRES	-							
					Pérdidas en infraestructura básica	SIN DATO	\$ 0	PG - LIBRE INVERSIÓN	PREVENCIÓN Y ATENCIÓN DE DESASTRES	-							
					Pérdidas en infraestructura de servicios	SIN DATO	\$ 0	PG - LIBRE INVERSIÓN	PREVENCIÓN Y ATENCIÓN DE DESASTRES	-							
					Pérdidas en infraestructura de vivienda	SIN DATO	\$ 0	PG - LIBRE INVERSIÓN	PREVENCIÓN Y ATENCIÓN DE DESASTRES	-							



PLAN DE DESARROLLO
"UNA ESPERANZA SOCIAL DE MANOS ABIERTAS PARA TODOS 2012-2015"

DIMENSION ESTRATEGICA	INICIATIVA ESTRATEGICA	PROGRAMAS DE RESULTADO	SUBPROGRAMA	OBJETIVOS DE RESULTADO	INDICADORES DE RESULTADO	LINEA BASE	META	FUENTE SGP	SECTOR ESPECIFICO	RECURSOS PROPIOS	SGP	SGP TOTAL PROGRAMAS	REGALIAS	RECURSOS DEL CREDITO	COFINANCIACION NACIONAL	OTRAS FUENTES	TOTAL INVERSION 2014
		FORTALECIMIENTO DEL ORDENAMIENTO TERRITORIAL	Revisión y Ajuste del Esquema de Ordenamiento Territorial	Revisar y Ajustar del Esquema de Ordenamiento Territorial	Esquema Revisado y Ajustado	0	1	PG - LIBRE INVERSIÓN	FORTALECIMIENTO INSTITUCIONAL	-	53.045.000	50.000.000	-	-	31.827.000	-	84.872.000
AMBIENTE CONSTRUIDO	Política Municipal de Desarrollo Urbano y Habitat	INFRAESTRUCTURA VIAL Y TRANSPORTE	Infraestructura para el transporte	Facilitar el uso de modos alternativos de transporte en buen estado	Kilómetros de modos alternativos de transporte en buen estado	SIN DATO	5	PG - LIBRE INVERSIÓN	TRANSPORTE	-	190.962.000	234.936.305	-	-	-	-	190.962.000
			Accesibilidad del transporte	Mejorar la accesibilidad del transporte	Toneladas de carga movilizadas (modo aéreo, férreo, vial y fluvial)	SIN DATO	100	PG - LIBRE INVERSIÓN	TRANSPORTE	-	37.131.500		-	-	-	-	37.131.500
			seguridad vial	Mejorar la seguridad vial	Reducción de número de casos de muertes y heridos de tránsito por accidente	1	0	PG - LIBRE INVERSIÓN	TRANSPORTE	-	6.842.805		-	-	-	-	6.842.805
		INFRAESTRUCTURA SERVICIOS PUBLICOS DIFERENTE A ACUEDUCTO, ALCANTARILLADO	cobertura del servicio de gas natural en la zona urbana	Aumentar la cobertura del servicio de gas natural en la zona urbana	Cobertura total de gas natural en la zona urbana	0%	100%	APSB	APSB	-	31.827.000	53.045.000	-	-	15.913.500	-	47.740.500



PLAN DE DESARROLLO
"UNA ESPERANZA SOCIAL DE MANOS ABIERTAS PARA TODOS 2012-2015"

DIMENSION ESTRATEGICA	INICIATIVA ESTRATEGICA	PROGRAMAS DE RESULTADO	SUBPROGRAMA	OBJETIVOS DE RESULTADO	INDICADORES DE RESULTADO	LINEA BASE	META	FUENTE SGP	SECTOR ESPECIFICO	RECURSOS PROPIOS	SGP	SGP TOTAL PROGRAMAS	REGALIAS	RECURSOS DEL CREDITO	COFINANCIACION NACIONAL	OTRAS FUENTES	TOTAL INVERSION 2014
		NTARILLADO Y ASEO		a													
			cobertura en servicio de energía eléctrica	Aumentar la cobertura en servicio de energía eléctrica	Cobertura en servicio de energía eléctrica a zona urbana	100 %	100 %	APSB	APSB	-							
					Cobertura en servicio de energía eléctrica en el Sistema Interconectado Nacional	SINDATO	50%	APSB	APSB	-	21.218.000		-	-	5.304.500	-	26.522.500
		EQUIPAMIENTO MUNICIPAL	Mejoramiento del Equiaamiento Territorial	Mantener la infraestructura física de las dependencias administrativas del municipio y bienes de uso público de propiedad del municipio	Porcentaje de bienes inmuebles y muebles en buenas condiciones	50%	100 %	PG - LIBRE INVERSIÓN	EQUIPAMIENTO MUNICIPAL	-	31.827.000	52.450.896	-	-	-	-	31.827.000
			Espacio público	Aumentar el espacio público efectivo por habitante	Metros cuadrados de espacio público efectivo por habitante	SINDATO	100	PG LBR E INVERSIÓN	EQUIPAMIENTO MUNICIPAL	-	20.623.896		-	-	-	-	20.623.896
DIMENSION ESTRATEGICA	INICIATIVA ESTRATEGICA	PROGRAMAS DE RESULTADO	SUBPROGRAMA	OBJETIVOS DE RESULTADO	INDICADORES DE RESULTADO	LINEA BASE	META						-	-	-	-	



PLAN DE DESARROLLO
"UNA ESPERANZA SOCIAL DE MANOS ABIERTAS PARA TODOS 2012-2015"

DIMENSIÓN ESTRATÉGICA	INICIATIVA ESTRATÉGICA	PROGRAMAS DE RESULTADO	SUBPROGRAMA	OBJETIVOS DE RESULTADO	INDICADORES DE RESULTADO	LÍNEA BÁSICA	META	FUENTE SGP	SECTOR ESPECÍFICO	RECURSOS PROPIOS	SGP	SGP TOTAL PROGRAMAS	REGALIAS	RECURSOS DEL CREDITO	COFINANCIACION NACIONAL	OTRAS FUENTES	TOTAL INVERSIÓN 2014
GICA	EGICA	O		ULTADO													
SOCIO CULTURAL	Política Municipal de Mejoramiento de la Calidad de Vida de los Habitantes del Municipio	PRESTACION DE SERVICIOS DE AGUA POTABLE Y SANAMIENTO BASICO	Cobertura Servicio de Acueducto	Incrementar el número de personas atendidas con el servicio de acueducto	Porcentaje de Cobertura Servicio de Acueducto	80,4 % (Fuente: Ficha Municipal DNP)	90%	APSB	APSB	-	74.263.000	316.111.336	-	-	-	-	74.263.000
			Cobertura Servicio de Alcantarillado	Incrementar el número de personas atendidas con el servicio de alcantarillado	Porcentaje de Cobertura Servicio de Alcantarillado	26,3 % (Fuente: Ficha Municipal DNP)	50%	APSB	APSB	-	53.045.000		-	-	-	-	53.045.000
			Calidad del Agua	Suministrar agua apta para el consumo humano	Índice de riesgo calidad de agua (Decreto 1575 de 2007)	SIN DATO	<5	APSB	APSB	-	21.218.000		-	-	-	-	21.218.000
			Continuidad Servicio de Acueducto	Garantizar la continuidad del servicio de agua	Promedio de horas de prestación del servicio diario	10	15	APSB	APSB	-	21.218.000		-	-	-	-	21.218.000
			Gestión Integral de Residuos Sólidos	Mejorar la Gestión Integral de Residuos Sólidos con el fin de	Porcentaje de avance en la implementación del Plan de Gestión Integral de Residuos	SIN DATO	90%	APSB	APSB	-	53.045.000		-	-	-	-	53.045.000



PLAN DE DESARROLLO
"UNA ESPERANZA SOCIAL DE MANOS ABIERTAS PARA TODOS 2012-2015"

DIMENSIÓN ESTRATÉGICA	INICIATIVA ESTRATÉGICA	PROGRAMAS DE RESULTADO	SUBPROGRAMA	OBJETIVOS DE RESULTADO	INDICADORES DE RESULTADO	LÍNEA BASE	META	FUENTE SGP	SECTOR ESPECÍFICO	RECURSOS PROPIOS	SGP	SGP TOTAL PROGRAMAS	REGALIAS	RECURSOS DEL CREDITO	COFINANCIACION NACIONAL	OTRAS FUENTES	TOTAL INVERSIÓN 2014
				minimizar los riesgos del medio ambiente y salud	Sólidos												
			Tratamiento de Aguas Residuales Urbanas	Aumentar el tratamiento de aguas residuales urbanas	Tasa de tratamiento de aguas residuales Urbanas	SIN DATO	100 %	APSB	APSB	-	53.045.000		-	-	-	-	53.045.000
			Tratamiento de Aguas Residuales Rurales	Aumentar el tratamiento de aguas residuales Rurales	Tasa de tratamiento de aguas residuales Rurales	SIN DATO	50%	APSB	APSB	-	40.277.336		-	-	-	-	40.277.336
		EDUCACION y CIENCIA	Coertura bruta en educación básica (preescolar, básica primaria, básica secundaria)	Aumentar la coberura bruta en educación básica (preescolar, básica primaria, básica secundaria)	Tasa de coberura bruta en transición, primaria, secundaria, básica, media	65,8 % 90,9 % 99,8 % 91,8 % 98,5 % (Fuente: Ficha Municipal DNP)	100 %	SGP EDUCACION CALIDAD	CALIDAD	-	90.002.470	198.951.090	-	-	-	-	90.002.470
			Cero analfabetas	Reducir la tasa de analfabetismo (personas de 15 años y más)	Tasa de analfabetismo funcional	9,2 %	5%	SGP EDUCACION CALIDAD	CALIDAD	-	10.609.000			42.436.000	-	-	-



PLAN DE DESARROLLO
"UNA ESPERANZA SOCIAL DE MANOS ABIERTAS PARA TODOS 2012-2015"

DIMENSIÓN ESTRATÉGICA	INICIATIVA ESTRATÉGICA	PROGRAMAS DE RESULTADO	SUBPROGRAMA	OBJETIVOS DE RESULTADO	INDICADORES DE RESULTADO	LÍNEA BASE	META	FUENTE SGP	SECTOR ESPECÍFICO	RECURSOS PROPIOS	SGP	SGP TOTAL PROGRAMAS	REGALIAS	RECURSOS DEL CREDITO	COFINANCIACION NACIONAL	OTRAS FUENTES	TOTAL INVERSIÓN 2014
				y mas)													
			Todos estudiando	Disminuir la tasa de deserción escolar	Tasa de deserción escolar intr-annual	SIN DATO	0%		SGP EDUCACIÓN CALIDAD	-	5.304.500		10.609.000	-	-	-	15.913.500
			Calidad Educativa	Mejorar la calidad educativa	Porcentaje de pruebas SABER 5, 9 y 11	SIN DATO 43,43 (Fuente: ICFES)	>40 0 SABER 5 Y 9; >70 SABER 11		SGP EDUCACIÓN CALIDAD	-	74.263.000		10.609.000	-	-	-	84.872.000
			Competencias en Inglés	Fortalecer el desarrollo de las Competencias en dominio de Inglés	Porcentaje de estudiantes de grado 11 con dominio de inglés a nivel B1 (pre intermedio)	SIN DATO	100%		SGP EDUCACIÓN CALIDAD	-	10.609.000		42.436.000	-	-	-	53.045.000
			Semilleros de investigación	Fortalecer el desarrollo de las Competencias en ciencias e investigación	Numero de Semilleros creados y registrados en Ciencias	SIN DATO	1		SGP EDUCACIÓN CALIDAD	-	8.163.121		14.109.970	-	-	-	22.273.091
		VIVIDADIGNA	Vivienda nueva	Incrementar la oferta de vivienda nueva en la entidad	Número de viviendas VIS iniciadas	0	100		PG - LIBRE INVERSIÓN	-	42.436.000	104.903.604	-	-	5.304.500	-	47.740.500



PLAN DE DESARROLLO
"UNA ESPERANZA SOCIAL DE MANOS ABIERTAS PARA TODOS 2012-2015"

DIMENSIÓN ESTRATÉGICA	INICIATIVA ESTRATÉGICA	PROGRAMAS DE RESULTADO	SUBPROGRAMA	OBJETIVOS DE RESULTADO	INDICADORES DE RESULTADO	LÍNEA BASE	META	FUENTE SGP	SECTOR ESPECÍFICO	RECURSOS PROPIOS	SGP	SGP TOTAL PROGRAMAS	REGALIAS	RECURSOS DEL CREDITO	COFINANCIACION NACIONAL	OTRAS FUENTES	TOTAL INVERSIÓN 2014
				ad territorial													
			Nuevo suelo para VIS	Habilitar suelo para VIS	Número de unidades de vivienda VIS iniciadas en suelo habilitado	0	100		PG - LIBRE INVERSIÓN		10.609.000				5.304.500		15.913.500
			Mejoramiento de Vivienda	Reducir el déficit cualitativo de vivienda	Tasa de reducción del déficit cualitativo de vivienda	53,7 % (Fuente: Ficha Municipal DNP)	40%		PG - LIBRE INVERSIÓN		42.436.000				5.304.500		47.740.500
			Nuevos proyectos VIS	Formular y ejecutar proyectos para VIS	Número de proyectos formulados y ejecutados para VIS	0	2		PG - LIBRE INVERSIÓN		9.422.604				5.304.500		14.727.104
DIMENSIÓN ESTRATÉGICA	INICIATIVA ESTRATÉGICA	PROGRAMAS DE RESULTADO	SUBPROGRAMA	OBJETIVOS DE RESULTADO	INDICADORES DE RESULTADO	LÍNEA BASE	META										
SOCIO CULTURAL	Política Municipal para Mejorar cobertura, calidad y continuidad en la prestación de servicios	PRESERVACIÓN Y GARANTÍA DE SERVICIOS DE SALUD (PLAN TERRITORIAL DE SALUD)	Reducción de la mortalidad infantil y en la niñez	Reducir la mortalidad infantil y en la niñez	Tasa de mortalidad en menores de 5 años (por 1.000 nacidos vivos)- Tasa de mortalidad en menores de 1 año (por 1000 nacidos vivos)	32,8 % (Fuente: Ficha Municipal DNP)	25%		PG - SALUD REGIMEN SUBSIDIADO	SALUD R.S.	2.546.160	665.995.812					2.546.160



PLAN DE DESARROLLO
"UNA ESPERANZA SOCIAL DE MANOS ABIERTAS PARA TODOS 2012-2015"

DIMENSIÓN ESTRATÉGICA	INICIATIVA ESTRATÉGICA	PROGRAMAS DE RESULTADO	SUBPROGRAMA	OBJETIVOS DE RESULTADO	INDICADORES DE RESULTADO	LINEA BASE	META	FUENTE SGP	SECTOR ESPECÍFICO	RECURSOS PROPIOS	SGP	SGP TOTAL PROGRAMAS	REGALIAS	RECURSOS DEL CREDITO	COFINANCIACION NACIONAL	OTRAS FUENTES	TOTAL INVERSIÓN 2014		
	ciudad a la Comunidad			Aumentar el porcentaje de niños menores o iguales a un año vacunados con los biológicos trazadores	Cobertura de vacunación con POLIO(VOP) en menores de 1 año- Cobertura de vacunación con DPT en menores de 1 año- Cobertura de vacunación con Triple Viral en niños de 1 año	70,6 % 70,6 % 83,8 % (Fuente: Ficha Municipal DNP)	90%		PG - SALUD RÉGIMEN SUBSIDIADO	-	2.546.160		-	-	-	-	2.546.160		
				Reducir la tasa de mortalidad materna	Reducir la tasa de mortalidad materna	Razón de mortalidad materna (por 100.000 nacidos vivos)	SIN DATO	0		PG - SALUD RÉGIMEN SUBSIDIADO	-	2.546.160		-	-	-	-	2.546.160	
				Reducir la tasa de mortalidad asociada a cáncer de cuello uterino	Reducir la tasa de mortalidad asociada a cáncer de cuello uterino	Tasa de mortalidad asociada a cáncer de cuello uterino (por 100.000 mujeres)	SIN DATO	0		PG - SALUD RÉGIMEN SUBSIDIADO	-	2.546.160		-	-	-	-	-	2.546.160
				Promoción de la salud sexual y reproductiva	Promover la salud sexual y reproductiva	Porcentaje de mujeres de 15 a 19 años que han sido madre o están en embarazo- Prevalencia de	SIN DATO	0		PG - SALUD RÉGIMEN SUBSIDIADO	-	2.546.160		-	-	-	-	-	-



PLAN DE DESARROLLO
"UNA ESPERANZA SOCIAL DE MANOS ABIERTAS PARA TODOS 2012-2015"

DIMENSIÓN ESTRATÉGICA	INICIATIVA ESTRATÉGICA	PROGRAMAS DE RESULTADO	SUBPROGRAMA	OBJETIVOS DE RESULTADO	INDICADORES DE RESULTADO	LÍNEA BASE	META	FUNTESGP	SECTOR ESPECÍFICO	RECURSOS PROPIOS	SGP	SGP TOTAL PROGRAMAS	REGALIAS	RECURSOS DEL CREDITO	COFINANCIACION NACIONAL	OTRAS FUENTES	TOTAL INVERSIÓN 2014
					uso de métodos modernos de anticoncepción en las mujeres (15y 49 años) actualmente unidas y no unidas, sexualmente activas												
			Reducción de la mortalidad asociada a VIH/SIDA	Reducir la mortalidad asociada a VIH/SIDA	Tasa de mortalidad asociada al VIH/SIDA	SIN DATO	0	PG - SALUD RÉGIMEN SUBSIDIADO	SALUD R.S.	-	2.546.160		-	-	-	-	2.546.160
			Inspección, Vigilancia y Control de Factores de Riesgo del Medio Ambiente	Inspeccionar, Vigilar y Controlar los Factores de Riesgo del Medio Ambiente	Porcentaje de ejecución del subprograma de Inspección, Vigilancia y Control de Factores de Riesgo del Medio Ambiente	SIN DATO	100%	PG - SALUD RÉGIMEN SUBSIDIADO	SALUD R.S.	-	2.546.160		-	-	-	-	2.546.160
			Calidad en la Prestación de Servicios de Salud	Mejorar la Calidad en la prestación de servicios de salud en el municipio	Porcentaje de Satisfacción de los habitantes del Municipio en cuanto a la prestación de servicios de salud.	SIN DATO	90%	PG - SALUD RÉGIMEN SUBSIDIADO	SALUD R.S.	-	2.546.160		-	-	-	-	2.546.160



PLAN DE DESARROLLO
"UNA ESPERANZA SOCIAL DE MANOS ABIERTAS PARA TODOS 2012-2015"

DIMENSIÓN ESTRATÉGICA	INICIATIVA ESTRATÉGICA	PROGRAMAS DE RESULTADO	SUBPROGRAMA	OBJETIVOS DE RESULTADO	INDICADORES DE RESULTADO	LÍNEA BASE	META	FUENTE SGP	SECTOR ESPECÍFICO	RECURSOS PROPIOS	SGP	SGP TOTAL PROGRAMAS	REGALIAS	RECURSOS DEL CREDITO	COFINANCIACION NACIONAL	OTRAS FUENTES	TOTAL INVERSIÓN 2014
			Cobertura y continuidad en la prestación de servicios de salud	Garantizar la cobertura y continuidad en el aseguramiento de Población de niveles 1 y 2 del SISBEN	Porcentaje de Población de niveles 1 y 2 del SISBEN asegurados en el régimen subsidiado en salud	SIN DATO	100 %		PG - SALUD RÉGIMEN SUBSIDIADO	-	639.690.522		-	-	-	-	639.690.522
			Nutrición en niños menores de 5 años	Reducir la desnutrición en niños menores de 5 años con desnutrición global	Porcentaje de niños menores de 5 años con desnutrición	SIN DATO	0%		PG - SALUD RÉGIMEN SUBSIDIADO	-	2.546.160		-	-	-	-	2.546.160
			Atención a No Vinculados Oferta	Garantizar la atención en servicios de salud mediante subsidios a la demanda a la población del nivel 1 y 2 del SISBEN que no esta amparada en el	No. de habitantes atendidos anualmente con servicios de salud que se requieren, identificados como población pobre no afiliada al régimen subsidiado de salud con recursos de oferta.	388 (Fuente: Ficha Municipal DNP)	388		PG - SALUD RÉGIMEN SUBSIDIADO	-	3.389.850		-	-	-	-	3.389.850



PLAN DE DESARROLLO
"UNA ESPERANZA SOCIAL DE MANOS ABIERTAS PARA TODOS 2012-2015"

DIMENSION ESTRATEGICA	INICIATIVA ESTRATEGICA	PROGRAMAS DE RESULTADO	SUBPROGRAMA	OBJETIVOS DE RESULTADO	INDICADORES DE RESULTADO	LINEA BASE	META	FUENTE SGP	SECTOR ESPECIFICO	RECURSOS PROPIOS	SGP	SGP TOTAL PROGRAMAS	REGALIAS	RECURSOS DEL CREDITO	COFINANCIACION NACIONAL	OTRAS FUENTES	TOTAL INVERSION 2014
				régimen subsidiado													
SOCIO CULTURAL	Política Municipal para Mejorar cobertura, calidad y continuidad en la prestación de servicios a la Comunidad	CULTURA MUNICIPAL	La lectura, la escritura y circulación y acceso a la información y el conocimiento	Impulsar la lectura y la escritura y facilitar la circulación y acceso a la información y el conocimiento	Porcentaje de personas de la comunidad escolar y la ciudadanía que utilizan las bibliotecas públicas	SINDATO	70%		CULTURA DESTINACION ESPECIFICA	-	7.426.300						7.426.300
			Desarrollo integral de los niños de 0 a 6 años promoviendo el ejercicio de los derechos culturales, a través de los lenguajes expresivos y estético	Contribuir al desarrollo integral de los niños de 0 a 6 años promoviendo el ejercicio de los derechos culturales, a través de los lenguajes expresivos y	Porcentaje de niños y niñas menores de 6 años beneficiados de programas que promueven los derechos culturales	SINDATO	100%				CULTURA DESTINACION ESPECIFICA	-	7.426.300	40.907.284			



PLAN DE DESARROLLO
"UNA ESPERANZA SOCIAL DE MANOS ABIERTAS PARA TODOS 2012-2015"

DIMENSIÓN ESTRATÉGICA	INICIATIVA ESTRATÉGICA	PROGRAMAS DE RESULTADO	SUBPROGRAMA	OBJETIVOS DE RESULTADO	INDICADORES DE RESULTADO	LÍNEA BASE	META	FUENTE SGP	SECTOR ESPECÍFICO	RECURSOS PROPIOS	SGP	SGP TOTAL PROGRAMAS	REGALIAS	RECURSOS DEL CREDITO	COFINANCIACION NACIONAL	OTRAS FUENTES	TOTAL INVERSIÓN 2014
				estéticos													
			Procesos de formación artística y de creación cultural	Fomentar los procesos de formación artística y de creación cultural	Porcentaje de personas que asisten a escuelas de formación musical y artística	SIN DATO	30%	PG - CULTURA	CULTURA DESTINACIÓN ESPECÍFICA	-	7.426.300		-	-	-	-	7.426.300
			Apropiación social del Patrimonio Cultural	Fortalecer la apropiación social del Patrimonio Cultural	Número de bienes de interés cultural restaurados o conservados	SIN DATO	2	PG - CULTURA	CULTURA DESTINACIÓN ESPECÍFICA	-	7.426.300		-	-	-	-	7.426.300
			Manifestaciones culturales tradicionales municipales	Fortalecer las manifestaciones culturales tradicionales municipales	Eventos culturales ejecutados en el periodo	SIN DATO	4	PG - CULTURA	CULTURA DESTINACIÓN ESPECÍFICA	-	11.202.084		-	-	-	-	11.202.084
DIMENSIÓN ESTRATÉGICA	INICIATIVA ESTRATÉGICA	PROGRAMAS DE RESULTADO	SUBPROGRAMA	OBJETIVOS DE RESULTADO	INDICADORES DE RESULTADO	LÍNEA BASE	META										
SOCIO CULTURAL	Política Municipal para Mejorar cobertura, calidad y continuidad	DEPORTE, RECREACIÓN Y APROVECHAMIENTO DEL TIEMPO LIBRE	Todos haciendo deporte y aprovechando el tiempo libre	Aumentar el porcentaje de personas que practican alguna actividad deportiva (recreativa o afición)	Porcentaje de personas que practican alguna actividad deportiva (recreativa o afición)	SIN DATO	50%	PG - DEPORTE	DEPORTE DESTINACIÓN ESPECÍFICA	-	10.609.000	54.543.047	-	-	-	-	10.609.000



PLAN DE DESARROLLO
"UNA ESPERANZA SOCIAL DE MANOS ABIERTAS PARA TODOS 2012-2015"

DIMENSIÓN ESTRATÉGICA	INICIATIVA ESTRATÉGICA	PROGRAMAS DE RESULTADO	SUBPROGRAMA	OBJETIVOS DE RESULTADO	INDICADORES DE RESULTADO	LÍNEA BASE	META	FUENTE SGP	SECTOR ESPECÍFICO	RECURSOS PROPIOS	SGP	SGP TOTAL PROGRAMAS	REGALIAS	RECURSOS DEL CREDITO	COFINANCIACION NACIONAL	OTRAS FUENTES	TOTAL INVERSIÓN 2014		
	ad en la prestación de servicios a la Comunidad			dad deportiva	da)														
			Jóvenes líderes en Deporte	Incrementar la participación de jóvenes en actividades deportivas	Número de instituciones educativas que participan en actividades deportivas	13 (Fuente: Ficha Municipal DNP)	13	PG - DEPORTE	DEPORTE DESTINACIÓN ESPECÍFICA	-	10.609.000							10.609.000	
			Centros educativos municipales vinculados al Sistema Nacional de Competencias Deportivas y Académicas (Supérate)	Vincular los centros educativos municipales al Sistema Nacional de Competencias Deportivas y Académicas (Supérate)	Número de centros educativos vinculados al Sistema Nacional de Competencias Deportivas y Académicas (Supérate)	0	13	PG - DEPORTE	DEPORTE DESTINACIÓN ESPECÍFICA	-	15.913.500								15.913.500
			Más deportistas en juegos y competencias deportivas nacionales e internacionales	Aumentar el número de deportistas que asisten a juegos y competencias deportivas nacionales e internacionales	Número de deportistas que asisten a juegos y competencias deportivas nacionales e internacionales	SIN DATO	2	PG - DEPORTE	DEPORTE DESTINACIÓN ESPECÍFICA	-	17.411.547								



PLAN DE DESARROLLO
"UNA ESPERANZA SOCIAL DE MANOS ABIERTAS PARA TODOS 2012-2015"

DIMENSION ESTRATEGICA	INICIATIVA ESTRATEGICA	PROGRAMAS DE RESULTADO	SUBPROGRAMA	OBJETIVOS DE RESULTADO	INDICADORES DE RESULTADO	LINEA BASE	META	FUENTE SGP	SECTOR ESPECIFICO	RECURSOS PROPIOS	SGP	SGP TOTAL PROGRAMAS	REGALIAS	RECURSOS DEL CREDITO	COFINANCIACION NACIONAL	OTRAS FUENTES	TOTAL INVERSION 2014
SOCIO CULTURAL	Política Municipal para Mejorar cobertura, calidad y continuidad en la prestación de servicios a la Comunidad	JUSTICIA, SEGURIDAD Y CONVIVENCIA	Acceso a la Justicia	Brindar mayor acceso a la justicia	Número de personas atendidas en centros de convivencia ciudadana- Número de usuarios atendidos en Casas de Justicia- Número de personas atendidas en centros de convivencia ciudadana	SIN DATOS	100	PG - LIBRE INVERSION	JUSTICIA	-	10.609.000	21.218.000	-	-	-	-	10.609.000
			Seguridad y Convivencia	Proteger a los ciudadanos en su vida, integridad, libertad y patrimonio económico, por medio de la reducción y sanción del delito, el	Número de homicidios - Número de casos de hurto común (incluye personas, residencias y comercio) - Número de casos de lesiones personales- Tasa de violencia intrafamiliar	000 SIN DATO	0	PG - LIBRE INVERSION	JUSTICIA	-	10.609.000	-	-	-	-	-	-



PLAN DE DESARROLLO
"UNA ESPERANZA SOCIAL DE MANOS ABIERTAS PARA TODOS 2012-2015"

DIMENSION ESTRATEGICA	INICIATIVA ESTRATEGICA	PROGRAMAS DE RESULTADO	SUBPROGRAMA	OBJETIVOS DE RESULTADO	INDICADORES DE RESULTADO	LINEA BASE	META	FUENTE SGP	SECTOR ESPECIFICO	RECURSOS PROPIOS	SGP	SGP TOTAL PROGRAMAS	REGALIAS	RECURSOS DEL CREDITO	COFINANCIACION NACIONAL	OTRAS FUENTES	TOTAL INVERSION 2014
				temor a la violencia y la promoción de la convivencia													
DIMENSION ESTRATEGICA	INICIATIVA ESTRATEGICA	PROGRAMAS DE RESULTADO	SUBPROGRAMA	OBJETIVOS DE RESULTADO	INDICADORES DE RESULTADO	LINEA BASE	META										
SOCIO CULTURAL	Política Municipal para Mejorar cobertura, calidad y continuidad en la prestación de servicios a la Comunidad	GRUPOS VULNERABLES	RED UNIDOS	Lograr que las familias beneficiadas a través de la Estrategia Unidos superen su situación de pobreza extrema	Porcentaje de Familias beneficiadas a través de la Estrategia Unidos que superan su situación de pobreza extrema	SIN DATO	30%	PG-LIBRE INVERSION	ATENCION A GRUPOS VULNERABLES	-	10.609.000	63.059.896	-	-	-	-	10.609.000
			Protección integral de los derechos de los adolescentes que están en riesgo de incurrir en una conducta punible	Desarrollar el principio de responsabilidad en la protección integral de los derechos de los adolescentes	Porcentaje de adolescentes en conflicto con la ley (de 14 años hasta antes de cumplir los 18 años) que han sido atendidos (se les ha brindado una oferta	SIN DATO	100%	PG-LIBRE INVERSION	ATENCION A GRUPOS VULNERABLES	-	1.702.155	-	-	-	-	-	-



PLAN DE DESARROLLO
"UNA ESPERANZA SOCIAL DE MANOS ABIERTAS PARA TODOS 2012-2015"

DIMENSION ESTRATEGICA	INICIATIVA ESTRATEGICA	PROGRAMAS DE RESULTADO	SUBPROGRAMA	OBJETIVOS DE RESULTADO	INDICADORES DE RESULTADO	LINEA BASE	META	FUENTE SGP	SECTOR ESPECIFICO	RECURSOS PROPIOS	SGP	SGP TOTAL PROGRAMAS	REGALIAS	RECURSOS DEL CREDITO	COFINANCIACION NACIONAL	OTRAS FUENTES	TOTAL INVERSION 2014
				que están en riesgo de incurrir en una conducta punible o han incurrido en esta	institucional) de manera pertinente, estratégica y de acuerdo con la finalidad del Sistema de Respons												
				Porcentaje de adolescentes en riesgo de incurrir en una conducta punible (delitos) que son vinculados a la oferta institucional, reduciendo vulnerabilidades, neutralizando riesgos y garantizando el ejercicio de sus derechos		SIN DATO	100 %			-	1.702.155			-	-	-	1.702.155
			Prevención del reclutamiento de niñas, niños y adolescentes	Prevenir el reclutamiento y utilización de niñas y adolescentes por parte de los	Porcentaje de niños, niñas y adolescentes que han sido protegidos de su reclutamiento y utilización (y de las peores formas de	SIN DATO	100 %			-	1.702.155			-	-	-	1.702.155



PLAN DE DESARROLLO
"UNA ESPERANZA SOCIAL DE MANOS ABIERTAS PARA TODOS 2012-2015"

DIMENSIÓN ESTRATÉGICA	INICIATIVA ESTRATÉGICA	PROGRAMAS DE RESULTADO	SUBPROGRAMA	OBJETIVOS DE RESULTADO	INDICADORES DE RESULTADO	LÍNEA BASE	META	FUENTE SGP	SECTOR ESPECÍFICO	RECURSOS PROPIOS	SGP	SGP TOTAL PROGRAMAS	REGALIAS	RECURSOS DEL CREDITO	COFINANCIACION NACIONAL	OTRAS FUENTES	TOTAL INVERSIÓN 2014
				grupos armados organizados al margen de la ley y de otros grupos delictivos organizados	trabajo infantil, al igual de la guerra y los conflictos)												
			Derecho de las mujeres a una vida libre de violencias	Garantizar el derecho de las mujeres a una vida libre de violencias	Porcentaje de mujeres que han sido protegidas y atendidas integralmente ante hechos de violencia en su contra.	SIN DATO	100 %			-	1.702.155		-	-	-	-	1.702.155
			Derechos de la población víctima del desplazamiento forzado por la violencia	Garantizar el goce efectivo de derechos de la población víctima del desplazamiento forzado por la violencia	Número de iniciativas para prevenir la violencia contra las mujeres	SIN DATO	4			-	1.702.155		-	-	-	-	1.702.155
			Derechos de la población víctima del desplazamiento forzado por la violencia	Garantizar el goce efectivo de derechos de la población víctima del desplazamiento forzado por la violencia	Proporción de hogares incluidos en el RUPD en los que ninguno de sus miembros ha sufrido privación de su libertad después del desplazamiento (estén o no en el hogar	SIN DATO	100 %			-	1.702.155		-	-	-	-	1.702.155



PLAN DE DESARROLLO
"UNA ESPERANZA SOCIAL DE MANOS ABIERTAS PARA TODOS 2012-2015"

DIMENSIÓN ESTRATÉGICA	INICIATIVA ESTRATÉGICA	PROGRAMAS DE RESULTADO	SUBPROGRAMA	OBJETIVOS DE RESULTADO	INDICADORES DE RESULTADO	LINEA BASE	META	FUENTE SGP	SECTOR ESPECÍFICO	RECURSOS PROPIOS	SGP	SGP TOTAL PROGRAMAS	REGALIAS	RECURSOS DEL CREDITO	COFINANCIACION NACIONAL	OTRAS FUENTES	TOTAL INVERSIÓN 2014	
					actual)													
					Proporción de hogares incluidos en el RUPD, en los que ninguna persona fue víctima del delito de homicidio después del desplazamiento	SIN DATO	100 %			-	1.702.155			-	-	-	-	1.702.155
					Proporción de hogares incluidos en el RUPD en los que ninguno de sus miembros ha sufrido tortura, violencia sexual o robo después del desplazamiento	SIN DATO	100 %			-	1.702.155			-	-	-	-	1.702.155
					Porcentaje de hogares incluidos en RUP que no han sido víctimas de acciones que atenten contra su seguridad	SIN DATO	100 %			-	1.702.155			-	-	-	-	1.702.155



PLAN DE DESARROLLO
"UNA ESPERANZA SOCIAL DE MANOS ABIERTAS PARA TODOS 2012-2015"

DIMENSION ESTRATEGICA	INICIATIVA ESTRATEGICA	PROGRAMAS DE RESULTADO	SUBPROGRAMA	OBJETIVOS DE RESULTADO	INDICADORES DE RESULTADO	LINEA BASE	META	FUENTE SGP	SECTOR ESPECIFICO	RECURSOS PROPIOS	SGP	SGP TOTAL PROGRAMAS	REGALIAS	RECURSOS DEL CREDITO	COFINANCIACION NACIONAL	OTRAS FUENTES	TOTAL INVERSION 2014
					personas												
					Porcentaje de hogares incluidos en el RUPD que cuentan con todos los miembros afiliados al Sistema General de Seguridad Social en Salud	SIN DATO	100 %			-	1.702.155		-	-	-	-	1.702.155
					Porcentaje de personas incluidas en el RUPD que reciben apoyo psicosocial	SIN DATO	100 %			-	1.702.155		-	-	-	-	1.702.155
					Porcentaje de hogares con niños incluidos en el RUPD con vacunas de DPT y Tripe viral	SIN DATO	100 %			-	1.702.155		-	-	-	-	1.702.155
					Tasa de cobertura neta de educación en población desplazada por nivel educativo	SIN DATO	100 %			-	1.702.155		-	-	-	-	1.702.155



PLAN DE DESARROLLO
"UNA ESPERANZA SOCIAL DE MANOS ABIERTAS PARA TODOS 2012-2015"

DIMENSIÓN ESTRATÉGICA	INICIATIVA ESTRATÉGICA	PROGRAMAS DE RESULTADO	SUBPROGRAMA	OBJETIVOS DE RESULTADO	INDICADORES DE RESULTADO	LINEA BASE	META	FUENTE SGP	SECTOR ESPECÍFICO	RECURSOS PROPIOS	SGP	SGP TOTAL PROGRAMAS	REGALIAS	RECURSOS DEL CREDITO	COFINANCIACION NACIONAL	OTRAS FUENTES	TOTAL INVERSION 2014
					vo												
					Proporción de hogares incluidos en el RUPD en los que sus miembros cuentan con todos los documentos de identificación que les corresponde, según edad y género	SIN DATO	100 %			-	1.702.155		-	-	-	-	1.702.155
					Proporción de hogares que reciben las tres componentes básicas de ayuda humanitaria de emergencia (alimentación, alojamiento y salud), incluyendo auxilios en dinero	SIN DATO	100 %			-	1.702.155		-	-	-	-	1.702.155
					Proporción de hogares que han sufrido de la separación de alguno de sus miembros, han solicitado o ayuda del	SIN DATO	100 %			-	1.702.155		-	-	-	-	1.702.155



PLAN DE DESARROLLO
"UNA ESPERANZA SOCIAL DE MANOS ABIERTAS PARA TODOS 2012-2015"

DIMENSION ESTRATEGICA	INICIATIVA ESTRATEGICA	PROGRAMAS DE RESULTADO	SUBPROGRAMA	OBJETIVOS DE RESULTADO	INDICADORES DE RESULTADO	LINEA BASE	META	FUENTE SGP	SECTOR ESPECIFICO	RECURSOS PROPIOS	SGP	SGP TOTAL PROGRAMAS	REGALIAS	RECURSOS DEL CREDITO	COFINANCIACION NACIONAL	OTRAS FUENTES	TOTAL INVERSION 2014
					Estado y han sido reintegrados, con relación al total de hogares que han sufrido de la separación de alguno de sus miembros y han solicitado ayuda												
					Proporción de hogares incluidos en el RUPD que posee al menos una fuente de ingresos autónoma y su ingreso supera como mínimo a línea de pobreza	SIN DATO	100 %			-	1.702.155		-	-	-	-	1.702.155
					Total de hogares incluidos en el RUPD con habitación legal del predio	SIN DATO	100 %			-	1.702.155		-	-	-	-	1.702.155
					Total de organizaciones de población desplazada - OPD-- que participan	SIN DATO	100 %			-	1.702.155		-	-	-	-	1.702.155



PLAN DE DESARROLLO
"UNA ESPERANZA SOCIAL DE MANOS ABIERTAS PARA TODOS 2012-2015"

DIMENSION ESTRATEGICA	INICIATIVA ESTRATEGICA	PROGRAMAS DE RESULTADO	SUBPROGRAMA	OBJETIVOS DE RESULTADO	INDICADORES DE RESULTADO	LINEA BASE	META	FUENTE SGP	SECTOR ESPECIFICO	RECURSOS PROPIOS	SGP	SGP TOTAL PROGRAMAS	REGALIAS	RECURSOS DEL CREDITO	COFINANCIACION NACIONAL	OTRAS FUENTES	TOTAL INVERSION 2014
					efectivamente en la decision esde las política pública sobre desplazamiento forzado												
			Primera Infancia, Infancia y adolescencia	Lograr que la población en primera infancia, infancia y adolescencia reciban protección integral de sus derechos	Cobertura de programas y proyectos que protejan integralmente los derechos de la primera Infancia, Infancia y adolescencia	SIN DATO	100 %			-	7.426.300		-	-	-	-	7.426.300
			Atención y apoyo al adulto mayor	Lograr que la población de adultos mayores reciban protección integral de sus derechos	Cobertura de programas y proyectos que protejan integralmente los derechos de los Adultos Mayores	SIN DATO	100 %	PG-LIBRE INVERSION	ATENCION A GRUPOS VULNERABLES	-	3.182.700		-	-	-	-	3.182.700
			Atención y apoyo a madres/padres cabezas de hogar	Lograr que la población de Madres/Padres cabeza de Hogar reciban	Cobertura de programas y proyectos que protejan integralmente los derechos de Madres/Padres	SIN DATO	100 %	PG-LIBRE INVERSION	ATENCION A GRUPOS VULNERABLES	-	4.196.458		-	-	-	-	4.196.458



PLAN DE DESARROLLO
"UNA ESPERANZA SOCIAL DE MANOS ABIERTAS PARA TODOS 2012-2015"

DIMENSION ESTRATEGICA	INICIATIVA ESTRATEGICA	PROGRAMAS DE RESULTADO	SUBPROGRAMA	OBJETIVOS DE RESULTADO	INDICADORES DE RESULTADO	LINEA BASE	META	FUENTE SGP	SECTOR ESPECIFICO	RECURSOS PROPIOS	SGP	SGP TOTAL PROGRAMAS	REGALIAS	RECURSOS DEL CREDITO	COFINANCIACION NACIONAL	OTRAS FUENTES	TOTAL INVERSION 2014			
				an protección integral de sus derechos	cabeza de Hogar															
			Atención y apoyo a la población discapacitada	Lograr que la población discapacitada reciba protección integral de sus derechos	Cobertura de programas y proyectos que protejan integralmente los derechos de la población discapacitada	SIN DATO	100 %	PG-LIBRE INVERSION	ATENCION A GRUPOS VULNERABLES	-	5.304.500		-	-	-	-	5.304.500			
DIMENSION ESTRATEGICA	INICIATIVA ESTRATEGICA	PROGRAMAS DE RESULTADO	SUBPROGRAMA	OBJETIVOS DE RESULTADO	INDICADORES DE RESULTADO	LINEA BASE	META													
ECONOMICA	Política Municipal para el uso y apropiación de Tecnologías de la Información y las Comunicaciones	TODO S CRECIENDO CON LAS TICs	Todos con INTERNET	Usuarios de internet por cada 100 habitantes	Ampliar la cobertura de acceso a INTERNET	SIN DATO	5	PG-LIBRE INVERSION	N.A.	-										
				Proporción de poblados rurales de más 100 habitantes con sitio de acceso público a internet		SIN DATO	100 %	PG-LIBRE INVERSION	N.A.	-	12.730.800		53.045.000				15.913.500	-	28.644.300	
			Todos con Computador	Estudiantes por computador en establecimientos educativos	Mejorar el acceso a equipos de computo	SIN DATO	12	PG-LIBRE INVERSION	N.A.	-			14.852.600							
				Computadores por cada 100 habitant		SIN DATO	5	PG-LIBRE INVERSION	N.A.	-										



PLAN DE DESARROLLO
"UNA ESPERANZA SOCIAL DE MANOS ABIERTAS PARA TODOS 2012-2015"

DIMENSION ESTRATEGICA	INICIATIVA ESTRATEGICA	PROGRAMAS DE RESULTADO	SUBPROGRAMA	OBJETIVOS DE RESULTADO	INDICADORES DE RESULTADO	LINEA BASE	META	FUENTE SGP	SECTOR ESPECIFICO	RECURSOS PROPIOS	SGP	SGP TOTAL PROGRAMAS	REGALIAS	RECURSOS DEL CREDITO	COFINANCIACION NACIONAL	OTRAS FUENTES	TOTAL INVERSION 2014
					es			SIGN									
					Porcentaje de Equipos de cómputo obsoletos dispuestos apropiadamente	SIN DATO	100 %		PG-LIBRE INVERSION	-							
					Porcentaje de establecimientos educativos oficiales con computadores	100 %	100 %		PG-LIBRE INVERSION	-							
			Banco de Proyectos Tics	Ampliar el número de Proyectos en TIC formulados o ejecución	Proyectos en TIC formulados o ejecución	SIN DATO	4		PG-LIBRE INVERSION	-	12.730.800				10.609.000		23.339.800
			Gobierno en Línea	Ejecutar la Estrategia de Gobierno en Línea	Índice de Gobierno en línea	34,95 (fuente: MIN TICs)	80%		PG-LIBRE INVERSION	-	12.730.800				5.304.500		18.035.300
DIMENSION ESTRATEGICA	INICIATIVA ESTRATEGICA	PROGRAMAS DE RESULTADO	SUBPROGRAMA	OBJETIVOS DE RESULTADO	INDICADORES DE RESULTADO	LINEA BASE	META										
ECONOMICA	Política Municipal para el desarrollo económico	DESARROLLO AGROPASTORAL	PRODUCTIVIDAD Y COMPETITIVIDAD RURAL	Incrementar la competitividad de la producción agropecuaria	Superficie agrícola sembrada	SIN DATO	NO DETERMINADA	PG-LIBRE INVERSION	DESARROLLO AGROPASTORAL	-	120.199.970	120.199.970					120.199.970
					Superficie agrícola sembrada de	SIN DATO	NO DETERMINADA	PG-LIBRE INVERSION	DESARROLLO AGR	-							



PLAN DE DESARROLLO
"UNA ESPERANZA SOCIAL DE MANOS ABIERTAS PARA TODOS 2012-2015"

DIMENSION ESTRATEGICA	INICIATIVA ESTRATEGICA	PROGRAMAS DE RESULTADO	SUBPROGRAMA	OBJETIVOS DE RESULTADO	INDICADORES DE RESULTADO	LINEA BASE	META	FUENTE SGP	SECTOR ESPECIFICO	RECURSOS PROPIOS	SGP	SGP TOTAL PROGRAMAS	REGALIAS	RECURSOS DEL CREDITO	COFINANCIACION NACIONAL	OTRAS FUENTES	TOTAL INVERSION 2014			
	sostenible y bienestar social				cultivos transitorios			ERSIÓN	OPECUARIO											
					Superficie agrícola sembrada de cultivos permanentes	SIN DATO	NO DETERMINDADA	PG - LIBRE INVERSIÓN	DESARROLLO AGR OPECUARIO	-										
					Toneladas de producción agropecuaria	SIN DATO	NO DETERMINDADA	PG - LIBRE INVERSIÓN	DESARROLLO AGR OPECUARIO	-										
					Reducir la pobreza rural	53,7 % (Fuente: Ficha Municipal DNP)	45%	PG - LIBRE INVERSIÓN	DESARROLLO AGR OPECUARIO	-										
DIMENSION ESTRATEGICA	INICIATIVA ESTRATEGICA	PROGRAMAS DE RESULTADO	SUBPROGRAMA	OBJETIVOS DE RESULTADO	INDICADORES DE RESULTADO	LINEA BASE	META													
ECONOMICA	Política Municipal para Generar desarrollo económico sostenible y bienestar social	EMPLEO Y DESARROLLO ECONOMICO	EMPRENTO PRODUCTIVO	Reducir el trabajo infantil (5 y 17 años)	Porcentaje de NNAT (niños, niñas y adolescentes trabajadores) retirados del mercado de trabajo	SIN DATO	100 %	PG - LIBRE INVERSIÓN	EMPLEO	-										
					Total de niños ocupados (5 a 17 años) por ramas de actividad	SIN DATO	0	PG - LIBRE INVERSIÓN	EMPLEO	-	5.941.040	11.245.540							5.941.040	
					Porcentaje de niños ocupados	SIN DATO	0	PG - LIBRE	EMPLEO	-										



PLAN DE DESARROLLO
"UNA ESPERANZA SOCIAL DE MANOS ABIERTAS PARA TODOS 2012-2015"

DIMENSION ESTRATEGICA	INICIATIVA ESTRATEGICA	PROGRAMAS DE RESULTADO	SUBPROGRAMA	OBJETIVOS DE RESULTADO	INDICADORES DE RESULTADO	LINEA BASE	META	FUENTE SGP	SECTOR ESPECIFICO	RECURSOS PROPIOS	SGP	SGP TOTAL PROGRAMAS	REGALIAS	RECURSOS DEL CREDITO	COFINANCIACION NACIONAL	OTRAS FUENTES	TOTAL INVERSION 2014
				os (5 a 17 años) incluyen oficinas del hogar				INVERSIÓN									
				Promover el emprendimiento empresarial	Número de empresas y establecimientos de comercio creados	SIN DATO	4	PG - LIBRE INVERSIÓN	EMPLEO	-							
					Porcentaje de empresas y establecimientos de comercio formalizados	SIN DATO	100 %	PG - LIBRE INVERSIÓN	EMPLEO	-							
			TURISMO SOSTENIBLE	Hacer del turismo un sector promisorio para el desarrollo socio económico de la población y el municipio.	Numero de personas que se benefician de la actividad turística	SIN DATO	5.182	PG - LIBRE INVERSIÓN	EMPLEO	-	5.304.500						5.304.500
	Política Municipal para Mejorar las competencias de la Población	MEJORES OPORTUNIDADES LABORALES	Mejores habilidades, conocimientos y actitudes para el mejoramiento de la	Desarrollar habilidades, conocimientos y actitudes en todos los sectores	Numero de empleos nuevos	SIN DATO	50	PG - LIBRE INVERSIÓN	EMPLEO	-	31.827.000	31.827.000	-	-	21.218.000	-	53.045.000
				Indice de productividad municipal	SIN DATO	NO DETERMINADA											
				Porcentaje de población en edad	SIN DATO	100 %											



PLAN DE DESARROLLO
"UNA ESPERANZA SOCIAL DE MANOS ABIERTAS PARA TODOS 2012-2015"

DIMENSION ESTRATEGICA	INICIATIVA ESTRATEGICA	PROGRAMAS DE RESULTADO	SUBPROGRAMA	OBJETIVOS DE RESULTADO	INDICADORES DE RESULTADO	LINEA BASE	META	FUENTE SGP	SECTOR ESPECIFICO	RECURSOS PROPIOS	SGP	SGP TOTAL PROGRAMAS	REGALIAS	RECURSOS DEL CREDITO	COFINANCIACION NACIONAL	OTRAS FUENTES	TOTAL INVERSION 2014
			economía	de la economía, con el objetivo de mejorar la productividad y competitividad territorial	productiva con competencias laborales certificadas												
DIMENSION ESTRATEGICA	INICIATIVA ESTRATEGICA	PROGRAMAS DE RESULTADO	SUBPROGRAMA	OBJETIVOS DE RESULTADO	INDICADORES DE RESULTADO	LINEA BASE	META										
POLITICO ADMINISTRATIVA	Política Municipal de Mejoramiento de la Gobernabilidad y Rendición de cuentas a la comunidad y a las partes interesadas	PARTICIPACION Y DESARROLLO COMUNITARIO	Gobierno Participativo	Involucrar a las organizaciones ciudadanas en el gobierno territorial	Porcentaje de organizaciones ciudadanas que participan en la formulación y seguimiento del plan de desarrollo y presupuesto	100 %	100 %	PG - LIBRE INVERSION	DESARROLLO COMUNITARIO		4.243.600	12.742.843					4.243.600
				Porcentaje de organizaciones sociales que participan en programas de capacitación y/o asistencia técnica	SIN DATO	100 %											
			Control Social	Incrementar los mecanismos creados para los participativos para el control	Número de veedurías creadas	SIN DATO	2	PG - LIBRE INVERSION	DESARROLLO COMUNITARIO		4.243.600			4.243.600			



PLAN DE DESARROLLO
"UNA ESPERANZA SOCIAL DE MANOS ABIERTAS PARA TODOS 2012-2015"

DIMENSIÓN ESTRATÉGICA	INICIATIVA ESTRATÉGICA	PROGRAMAS DE RESULTADO	SUBPROGRAMA	OBJETIVOS DE RESULTADO	INDICADORES DE RESULTADO	LÍNEA BASE	META	FUENTE SGP	SECTOR ESPECÍFICO	RECURSOS PROPIOS	SGP	SGP TOTAL PROGRAMAS	REGALIAS	RECURSOS DEL CREDITO	COFINANCIACION NACIONAL	OTRAS FUENTES	TOTAL INVERSIÓN 2014
				social, usando las Tecnologías de la Información y las Comunicaciones – TIC	que anualmente se hacen veedurías ciudadanas												
			Rendición de Cuentas	Promover la rendición de cuentas	Numero de Procesos de rendición de cuentas realizado anualmente en la entidad territorial que cumpla con las etapas propuestas en el Conpes 3654 de 2010 "Informar, dialogar y retroalimentar"	SIN DATO	4	PG - LIBRE INVERSIÓN	DESARROLLO COMUNITARIO	-	4.255.643	-	-	-	-	-	4.255.643
DIMENSIÓN ESTRATÉGICA	INICIATIVA ESTRATÉGICA	PROGRAMAS DE RESULTADO	SUBPROGRAMA	OBJETIVOS DE RESULTADO	INDICADORES DE RESULTADO	LÍNEA BASE	META										
POLITICO ADMINISTRATIVO	Política Municipal para Mejorar la Eficacia, Eficiencia, el Cum	SISTEMA INTEGRADO DE GESTIÓN (Modelo Gerencial Integral con	Cuadro de Mandato Integrado (BALANCE D SCORE CARD)	Realizar seguimiento y evaluación permanente a la ejecución del	Porcentaje de Dependencias con Cuadro de mando Integral implementado(Estratégico,	0	100 %	PG - LIBRE INVERSIÓN	FORTALECIMIENTO INSTITUCIONAL	-	26.087.531	89.741.531	-	-	-	-	26.087.531



PLAN DE DESARROLLO
"UNA ESPERANZA SOCIAL DE MANOS ABIERTAS PARA TODOS 2012-2015"

DIMENSIÓN ESTRATÉGICA	INICIATIVA ESTRATÉGICA	PROGRAMAS DE RESULTADO	SUBPROGRAMA	OBJETIVOS DE RESULTADO	INDICADORES DE RESULTADO	LÍNEA BASE	META	FUENTE SGP	SECTOR ESPECÍFICO	RECURSOS PROPIOS	SGP	SGP TOTAL PROGRAMAS	REGALIAS	RECURSOS DEL CREDITO	COFINANCIACION NACIONAL	OTRAS FUENTES	TOTAL INVERSION 2014	
	plimito de requisitos legales, la Gestión Administrativa y Financiera del Municipio	Calidad)		Plan de Desarrollo	Táctico, Operativo)													
			MECI 1000-2005	Implementar adecuadamente un Sistema de Control Interno de Gestión	Porcentaje de cumplimiento en la implementación del MECI 1000-2005	62,17% (Fuente IGA Procuraduría General de la Nación)	100%	PG - LIBRE INVERSIÓN	FORTALECIMIENTO INSTITUCIONAL	-	31.827.000	-	-	-	-	-	-	31.827.000
			Sistema de Gestión de Calidad NTCGP 1000-2009	Certificar todos los procesos de la Administración Municipal en Norma Técnica de Calidad en la Gestión Pública NTCGP 1000-2009	Porcentaje de procesos Certificados Norma Técnica de Calidad en la Gestión Pública NTCGP 1000-2009	0	100%	PG - LIBRE INVERSIÓN	FORTALECIMIENTO INSTITUCIONAL	-	31.827.000	-	-	-	-	-	-	-
								-	-	-	2.244.715.679	2.241.670.679	120.199.970	-	148.526.000	-	2.513.441.649	

INVERSIONES 2015



PLAN DE DESARROLLO
"UNA ESPERANZA SOCIAL DE MANOS ABIERTAS PARA TODOS 2012-2015"

DIMENSIÓN ESTRATÉGICA	INICIATIVA ESTRATÉGICA	PROGRAMAS DE RESULTADO	SUBPROGRAMA	OBJETIVOS DE RESULTADO	INDICADORES DE RESULTADO	LÍNEA BASE	META	FUENTE SGP	SECTOR ESPECÍFICO	RECURSOS PROPIOS	SGP	SGP TOTAL PROGRAMAS	REGALIAS	RECURSOS DEL CREDITO	COFINANCIACION NACIONAL	OTRAS FUENTES	TOTAL INVERSION 2015	
AMBIENTE NATURAL	Política Municipal de Desarrollo Urbano y Habitat	POTENCIO DEL MEDIO AMBIENTE Y RECURSOS NATURALES RENOVABLES	Recuperación y protección de áreas degradadas	Implementar acciones para la recuperación y protección de áreas degradadas	Número de hectáreas restauradas o rehabilitadas con fines de protección	SIN DATO	5	PG - LIBRE INVERSIÓN	MEDIO AMBIENTAL	-	8.796.452	-	-	-	-	-	8.796.452	
			Reforestación en cuencas abastecedoras de agua	Aumentar el área de bosques reforestados en cuencas abastecedoras de agua	Número de hectáreas de bosques reforestadas	SIN DATO	5	PG - LIBRE INVERSIÓN	MEDIO AMBIENTAL	-	7.649.089	-	-	-	-	-	-	7.649.089
			Sostenibilidad Recurso Hídrico	Garantizar la sostenibilidad del recurso, a través de la asignación y uso eficiente, articulados al ordenamiento y uso del territorio y a la conservación de los ecosistemas	Hectáreas de ecosistemas para la regulación de la oferta hídrica conservadas	SIN DATO	10	PG - LIBRE INVERSIÓN	MEDIO AMBIENTAL	-	12.019.997	-	-	39.392.808	-	-	-	-



PLAN DE DESARROLLO
"UNA ESPERANZA SOCIAL DE MANOS ABIERTAS PARA TODOS 2012-2015"

DIMENSIÓN ESTRATÉGICA	INICIATIVA ESTRATÉGICA	PROGRAMAS DE RESULTADO	SUBPROGRAMA	OBJETIVOS DE RESULTADO	INDICADORES DE RESULTADO	LINEA BASE	META	FUENTE SGP	SECTOR ESPECÍFICO	RECURSOS PROPIOS	SGP	SGP TOTAL PROGRAMAS	REGALIAS	RECURSOS DEL CREDITO	COFINANCIACION NACIONAL	OTRAS FUENTES	TOTAL INVERSIÓN 2015
				as que regulan la oferta hídrica, considerando el agua como factor de desarrollo econ													
			Calidad del Aire	Cumplir los niveles de calidad del aire establecidos en la normatividad vigente	Número de estaciones de medición que reportan cumplimiento de los estándares de calidad del aire	SIN DATO	1	PG - LIBRE INVERSIÓN	MEDIO AMBIENTAL	-	5.463.635						5.463.635
			Visión de largo plazo en el uso de energía	Implantar una visión de largo plazo en el uso de energía	Número de incentivos para el uso de energías renovables	SIN DATO	3	PG - LIBRE INVERSIÓN	MEDIO AMBIENTAL	-	5.463.635						5.463.635
		GESTIÓN DE DESASTRES	Control a la minería ilegal	Controlar la minería ilegal	Cobertura de los títulos mineros fiscalizados (%)	SIN DATO	100%	PG - LIBRE INVERSIÓN	PREVENCIÓN Y ATENCIÓN DE DESASTRES	-	8.741.816						8.741.816
			Reducción del impacto del cambio climático en la población y	Contribuir a la sostenibilidad del desarrollo a través de	Porcentaje del presupuesto destinado exclusivamente a atacar la problemática		0%	1%	PG - LIBRE INVERSIÓN	PREVENCIÓN Y ATENCIÓN DE DESASTRES	-	8.741.816	29.356.111				



PLAN DE DESARROLLO
"UNA ESPERANZA SOCIAL DE MANOS ABIERTAS PARA TODOS 2012-2015"

DIMENSIÓN ESTRATÉGICA	INICIATIVA ESTRATÉGICA	PROGRAMAS DE RESULTADO	SUBPROGRAMA	OBJETIVOS DE RESULTADO	INDICADORES DE RESULTADO	LINEA BASE	MET A	FUENTE SGP	SECTOR ESPECÍFICO	RECURSOS PROPIOS	SGP	SGP TOTAL PROGRAMAS	REGALIAS	RECURSOS DEL CREDITO	COFINANCIACION NACIONAL	OTRAS FUENTES	TOTAL INVERSION 2015
			su entorno	la reducción del impacto del cambio climático en la población y su entorno	del cambio climático												
			Prevención y atención de desastres	Contribuir a la seguridad, el bienestar, la calidad de vida de las personas y al desarrollo sostenible a través del control y la reducción del riesgo de desastres	Porcentaje de obras de inversión de infraestructura que han pasado por un proceso de análisis de blindaje climático	SIN DATO	100 %	PG - LIBRE INVERSIÓN	PREVENCIÓN Y ATENCIÓN DE DESASTRES	-	11.872.479						11.872.479
		Número de desastres declarados por año			SIN DATO	0	PG - LIBRE INVERSIÓN	PREVENCIÓN Y ATENCIÓN DE DESASTRES	-								
		Número de personas muertas por desastres por año			SIN DATO	0	PG - LIBRE INVERSIÓN	PREVENCIÓN Y ATENCIÓN DE DESASTRES	-								
		Número de personas afectadas por desastres por año			SIN DATO	0	PG - LIBRE INVERSIÓN	PREVENCIÓN Y ATENCIÓN DE DESASTRES	-								
		Pérdidas en infraestructura			SIN DATO	\$ 0	PG - LIBRE	PREVENCIÓN Y	-								



PLAN DE DESARROLLO
"UNA ESPERANZA SOCIAL DE MANOS ABIERTAS PARA TODOS 2012-2015"

DIMENSION ESTATEGICA	INICIATIVA ESTATEGICA	PROGRAMAS DE RESULTADO	SUBPROGRAMA	OBJETIVOS DE RESULTADO	INDICADORES DE RESULTADO	LINEA BASE	META	FUENTE SGP	SECTOR ESPECIFICO	RECURSOS PROPIOS	SGP	SGP TOTAL PROGRAMAS	REGALIAS	RECURSOS DEL CREDITO	COFINANCIACION NACIONAL	OTRAS FUENTES	TOTAL INVERSION 2015
					básica			INVERSIÓN	ATENCIÓN DE DESASTRES								
					Pérdidas en infraestructura de servicios	SIN DATO	\$ 0	PG - LIBRE INVERSIÓN	PREVENCIÓN Y ATENCIÓN DE DESASTRES								
					Pérdidas en infraestructura de vivienda	SIN DATO	\$ 0	PG - LIBRE INVERSIÓN	PREVENCIÓN Y ATENCIÓN DE DESASTRES								
		FORTALECIMIENTO DEL ORDENAMIENTO TERRITORIAL	Revisión y Ajuste del Esquema de Ordenamiento Territorial	Revisar y Ajustar del Esquema de Ordenamiento Territorial	Esquema Revisado y Ajustado	0	1	PG - LIBRE INVERSIÓN	FORTALECIMIENTO INSTITUCIONAL		54.636.350	50.000.000			32.781.810		87.418.160
DIMENSION ESTATEGICA	INICIATIVA ESTATEGICA	PROGRAMAS DE RESULTADO	SUBPROGRAMA	OBJETIVOS DE RESULTADO	INDICADORES DE RESULTADO	LINEA BASE	META										
AMBIENTE CONSTRUÍDO	Política Municipal de Desarrollo Urbano y Habitat	INFRAESTRUCTURA VIAL Y TRANSPORTE	Infraestructura para el transporte	Facilitar el uso de infraestructura para el transporte	Kilómetros de modos alternativos de transporte en buen estado	SIN DATO	5	PG - LIBRE INVERSIÓN	TRANSPORTE		196.690.860	241.984.394					196.690.860
			Accesibilidad del transporte	Mejorar la accesibilidad del transporte	Toneladas de carga movilizadas (modo aéreo, férreo, vial y fluvial)	SIN DATO	100	PG - LIBRE INVERSIÓN	TRANSPORTE		38.245.445						



PLAN DE DESARROLLO
"UNA ESPERANZA SOCIAL DE MANOS ABIERTAS PARA TODOS 2012-2015"

DIMENSION ESTATEGICA	INICIATIVA ESTATEGICA	PROGRAMAS DE RESULTADO	SUBPROGRAMA	OBJETIVOS DE RESULTADO	INDICADORES DE RESULTADO	LINEA BASE	META	FUENTE SGP	SECTOR ESPECIFICO	RECURSOS PROPIOS	SGP	SGP TOTAL PROGRAMAS	REGALIAS	RECURSOS DEL CREDITO	COFINANCIACION NACIONAL	OTRAS FUENTES	TOTAL INVERSION 2015	
			seguridad vial	Mejorar la seguridad vial	Reducción de número de casos de muertes y heridos de tránsito por accidente	1	0	PG - LIBRE INVERSIÓN	TRANSPORTE	-	7.048.089	-	-	-	-	-	7.048.089	
		INFRAESTRUCTURA SERVICIOS PUBLICOS DIFERENTES A ACUEDUCTO, ALCANTARILLADO Y ASEO	cobertura del servicio de gas natural en la zona urbana	Aumentar la cobertura del servicio de gas natural en la zona urbana	Cobertura total de gas natural en la zona urbana	0%	100%	APSB	APSB	-	32.781.810	-	-	16.390.905	-	-	49.172.715	
			cobertura en servicio de energía eléctrica	Aumentar la cobertura en servicio de energía eléctrica	Cobertura en servicio de energía eléctrica a zona urbana Cobertura en servicio de energía eléctrica en el Sistema Interconectado Nacional	100% SINDATO	100% 50%	APSB APSB	APSB APSB	- -	21.854.540	54.636.350	-	-	5.463.635	-	-	27.318.175
		EQUIPAMIENTO MUNICIPAL	Mejoramiento del Equiamiento Territorial	Mantener la infraestructura física de las dependencias administrativas del municipio y	Porcentaje de bienes inmuebles y muebles en buenas condiciones	50%	100%	PG - LIBRE INVERSIÓN	EQUIPAMIENTO MUNICIPAL	-	32.781.810	54.024.423	-	-	-	-	-	32.781.810



PLAN DE DESARROLLO
"UNA ESPERANZA SOCIAL DE MANOS ABIERTAS PARA TODOS 2012-2015"

DIMENSION ESTATEGICA	INICIATIVA ESTATEGICA	PROGRAMAS DE RESULTADO	SUBPROGRAMA	OBJETIVOS DE RESULTADO	INDICADORES DE RESULTADO	LINEA BASE	META	FUENTE SGP	SECTOR ESPECIFICO	RECURSOS PROPIOS	SGP	SGP TOTAL PROGRAMAS	REGALIAS	RECURSOS DEL CREDITO	COFINANCIACION NACIONAL	OTRAS FUENTES	TOTAL INVERSION 2015	
				biens de uso público de propiedad del municipio														
			Espacio público	Aumentar el espacio público efectivo por habitante	Metros cuadrados de espacio público efectivo por habitante	SIN DATO	100	PG LBR E INVER SION	EQUI PAMI ENTO MUNI CIPAL	-	21.242.613		-	-	-	-	21.242.613	
DIMENSION ESTATEGICA	INICIATIVA ESTATEGICA	PROGRAMAS DE RESULTADO	SUBPROGRAMA	OBJETIVOS DE RESULTADO	INDICADORES DE RESULTADO	LINEA BASE	META											
SOCIO CULTURAL	Política Municipal de Mejoramiento de la Calidad de Vida de los Habitantes del Municipio	PRES TACION DE SERVICIOS DE AGUAPOTABLE Y SANEAMIENTO BASICO	Cobertura Servicio de Acueducto	Incrementar el número de personas atendidas con el servicio de acueducto	Porcentaje de Cobertura Servicio de Acueducto	80,4 % (Fuente: Ficha Municipal DNP)	90%	AP SB	APSB	-	76.490.890		-	-	-	-	76.490.890	
			Cobertura Servicio de Alcantarillado	Incrementar el número de personas atendidas con el servicio de alcantarillado	Porcentaje de Cobertura Servicio de Alcantarillado	26,3 % (Fuente: Ficha Municipal DNP)	50%	AP SB	APSB	-	54.636.350		325.594.676	-	-	-	-	54.636.350
			Calidad del Agua	Suministrar agua apta para el consumo	Indice de riesgo calidad de agua (Decreto 1575 de	SIN DATO	<5	AP SB	APSB	-	21.854.540			-	-	-	-	21.854.540



PLAN DE DESARROLLO
"UNA ESPERANZA SOCIAL DE MANOS ABIERTAS PARA TODOS 2012-2015"

DIMENSIÓN ESTRATÉGICA	INICIATIVA ESTRATÉGICA	PROGRAMAS DE RESULTADO	SUBPROGRAMA	OBJETIVOS DE RESULTADO	INDICADORES DE RESULTADO	LINEA BASE	META	FUENTE SGP	SECTOR ESPECÍFICO	RECURSOS PROPIOS	SGP	SGP TOTAL PROGRAMAS	REGALIAS	RECURSOS DEL CREDITO	COFINANCIACION NACIONAL	OTRAS FUENTES	TOTAL INVERSION 2015
				humano	2007)												
			Continuidad Servicio de Acueducto	Garantizar la continuidad del servicio de agua	Promedio de horas de prestación del servicio diario	10	15	APSB	APSB	-	21.854.540		-	-	-	-	21.854.540
			Gestión Integral de Residuos Sólidos	Mejorar la Gestión Integral de Residuos Sólidos con el fin de minimizar los riesgos del medio ambiente y salud	Porcentaje de avance en la implementación del Plan de Gestión Integral de Residuos Sólidos	SIN DATO	90%	APSB	APSB	-	54.636.350		-	-	-	-	54.636.350
			Tratamiento de Aguas Residuales Urbanas	Aumentar el tratamiento de aguas residuales urbanas	Tasa de tratamiento de aguas residuales Urbanas	SIN DATO	100%	APSB	APSB	-	54.636.350		-	-	-	-	54.636.350
			Tratamiento de Aguas Residuales Rurales	Aumentar el tratamiento de aguas residuales Rurales	Tasa de tratamiento de aguas residuales Rurales	SIN DATO	50%	APSB	APSB	-	41.485.656		-	-	-	-	41.485.656



PLAN DE DESARROLLO
"UNA ESPERANZA SOCIAL DE MANOS ABIERTAS PARA TODOS 2012-2015"

DIMENSIÓN ESTRATÉGICA	INICIATIVA ESTRATÉGICA	PROGRAMAS DE RESULTADO	SUBPROGRAMA	OBJETIVOS DE RESULTADO	INDICADORES DE RESULTADO	LINEA BASE	META	FUENTE SGP	SECTOR ESPECÍFICO	RECURSOS PROPIOS	SGP	SGP TOTAL PROGRAMAS	REGALIAS	RECURSOS DEL CREDITO	COFINANCIACION NACIONAL	OTRAS FUENTES	TOTAL INVERSIÓN 2015	
		EDUCACIÓN y CIENCIA	Cobertura bruta en educación básica (preescolar, básica primaria, básica secundaria)	Aumentar la cobertura bruta en educación básica (preescolar, básica primaria, básica secundaria)	Tasa de cobertura bruta en transición, primaria, secundaria, básica, media	65,8 % 90,9 % 99,8 % 91,8 % 98,5 % (Fuente: Ficha Municipal DNP)	100 %	SGP EDUCACIÓN CALIDAD	CALIDAD	-	92.702.544		-	-	-	-	92.702.544	
			Cero analfabetas	Reducir la tasa de analfabetismo (personas de 15 y más)	Tasa de analfabetismo funcional	9,2 %	5%	SGP EDUCACIÓN CALIDAD	CALIDAD	-	10.927.270	204.919.623	43.709.080	-	-	-	54.636.350	
			Todos estudiando	Disminuir la tasa de deserción escolar	Tasa de deserción escolar intra--anual	SIN DATO	0%	SGP EDUCACIÓN CALIDAD	CALIDAD	-	5.463.635		10.927.270	-	-	-	-	16.390.905
			Calidad Educativa	Mejorar la calidad educativa	Porcentaje de pruebas SABER 5, 9 y 11	SIN DATO SIN DATO 43,43 (Fuente: ICFES)	>40 0 SABER 5 Y 9; >70 SABER 11		SGP EDUCACIÓN CALIDAD	CALIDAD	-	76.490.890		10.927.270	-	-	-	87.418.160
			Competencias en Inglés	Fortalecer el desarrollo de las Competencias en Inglés	Porcentaje de estudiantes de grado 11 con dominio de inglés a nivel B1 (pre interme	SIN DATO	100 %	SGP EDUCACIÓN CALIDAD	CALIDAD	-	10.927.270		43.709.080	-	-	-	-	54.636.350



PLAN DE DESARROLLO
"UNA ESPERANZA SOCIAL DE MANOS ABIERTAS PARA TODOS 2012-2015"

DIMENSION ESTRATEGICA	INICIATIVA ESTRATEGICA	PROGRAMAS DE RESULTADO	SUBPROGRAMA	OBJETIVOS DE RESULTADO	INDICADORES DE RESULTADO	LINEAS BASE	META	FUNTESGP	SECTOR ESPECIFICO	RECURSOS PROPIOS	SGP	SGP TOTAL PROGRAMAS	REGALIAS	RECURSOS DEL CREDITO	COFINANCIACION NACIONAL	OTRAS FUENTES	TOTAL INVERSION 2015
				Fortalecer el desarrollo de las Competencias en ciencia e investigación	Numero de Semilleros creados y registrados en Colciencias	SIN DATO	1	SGP EDUCACION CALIDAD	CALIDAD	-	8.408.014		14.533.269	-	-	-	22.941.283
		VIVIEDIGNA	Vivienda nueva	Incrementar la oferta de vivienda nueva en la entidad territorial	Número de viviendas VIS iniciadas	0	100	PG - LIBRE INVERSIÓN	VIVIEDIGNA	-	43.709.080	108.050.712	-	-	5.463.635	-	49.172.715
			Nuevo suelo para VIS	Habilitar suelo para VIS	Número de unidades de viviendas VIS iniciadas en suelo habilitado	0	100	PG - LIBRE INVERSIÓN	VIVIEDIGNA	-	10.927.270		-	-	5.463.635	-	16.390.905
			Mejoramiento de Vivienda	Reducir el déficit cualitativo de vivienda	Tasa de reducción del déficit cualitativo de vivienda	53,7% (Fuente: Ficha Municipal DNP)	40%	PG - LIBRE INVERSIÓN	VIVIEDIGNA	-	43.709.080		-	-	5.463.635	-	49.172.715
			Nuevos proyectos VIS	Fomentar y ejecutar proyectos para VIS	Número de proyectos formulados y ejecutados para VIS	0	2	PG - LIBRE INVERSIÓN	VIVIEDIGNA	-	9.705.282		-	-	5.463.635	-	15.168.917
DIMENSION	INICIATIVA	PROGRAMAS DE	SUBPROGRAMA	OBJETIVOS	INDICADORES DE	LINEAS BASE	META						-	-	-		



PLAN DE DESARROLLO
"UNA ESPERANZA SOCIAL DE MANOS ABIERTAS PARA TODOS 2012-2015"

DIMENSIÓN ESTRATÉGICA	INICIATIVA ESTRATÉGICA	PROGRAMAS DE RESULTADO	SUBPROGRAMA	OBJETIVOS DE RESULTADO	INDICADORES DE RESULTADO	LINEA BASE	META	FUENTE SGP	SECTOR ESPECÍFICO	RECURSOS PROPIOS	SGP	SGP TOTAL PROGRAMAS	REGALIAS	RECURSOS DEL CREDITO	COFINANCIACION NACIONAL	OTRAS FUENTES	TOTAL INVERSIÓN 2015		
ESTRATÉGICA	ESTRATÉGICA	RESULTADO	A	DE RESULTADO	RESULTADO	E													
SOCIO CULTURAL	Política Municipal para Mejorar cobertura, calidad y continuidad en la prestación de servicios a la Comunidad	PRESERVACION Y GARANTIA DE SERVICIOS DE SALUD (PLAN TERRITORIAL DE SALUD)	Reducción de la mortalidad infantil y en la niñez	Reducir la mortalidad infantil y en la niñez	Tasa mortalidad en menores de 5 años (por 1.000 nacidos vivos)-Tasa de mortalidad en menores de 1 año (por 1000 nacidos vivos)	32,8 % (Fuente: Ficha Municipal DNP)	25%		PG - SALUD RÉGIMEN SUBSIDIADO	SALUD R.S.	-	2.622.545	-	-	-	-	2.622.545		
			Niños menores o iguales a un año vacunados con los biológicos trazadores	Aumentar el porcentaje de niños menores o iguales a un año vacunados con los biológicos trazadores	Cobertura de vacunación con POLIO(VOP) en menores de 1 año- Cobertura de vacunación con DPT en menores de 1 año- Cobertura de vacunación con Triple Viral en niños de 1 año	70,6 % 70,6 % 83,8 % (Fuente: Ficha Municipal DNP)	90%		PG - SALUD RÉGIMEN SUBSIDIADO	SALUD R.S.	-	2.622.545	685.975.686	-	-	-	-	2.622.545	
			Reducción de la mortalidad materna	Reducir la tasa de mortalidad materna	Razón de mortalidad materna (por 100.000 nacidos vivos)	SIN DATO	0		PG - SALUD RÉGIMEN SUBSIDIADO	SALUD R.S.	-	2.622.545	-	-	-	-	-	-	2.622.545
			Reducción de la mortal	Reducir la tasa de mortal	Tasa de mortalidad asociad	SIN DATO	0		PG - SALUD	SALUD R.S.	-	2.622.545	-	-	-	-	-	-	2.622.545



PLAN DE DESARROLLO
"UNA ESPERANZA SOCIAL DE MANOS ABIERTAS PARA TODOS 2012-2015"

DIMENSIÓN ESTRATÉGICA	INICIATIVA ESTRATÉGICA	PROGRAMAS DE RESULTADO	SUBPROGRAMA	OBJETIVOS DE RESULTADO	INDICADORES DE RESULTADO	LÍNEA BASE	META	FUENTE SGP	SECTOR ESPECÍFICO	RECURSOS PROPIOS	SGP	SGP TOTAL PROGRAMAS	REGALIAS	RECURSOS DEL CREDITO	COFINANCIACION NACIONAL	OTRAS FUENTES	TOTAL INVERSIÓN 2015
			Asociada a cáncer de cuello uterino	mortalidad asociada a cáncer de cuello uterino	a a cáncer de cuello uterino (por 100.000 mujeres)			REGIMEN SUBSIDIADO									
			Promoción de la salud sexual y reproductiva	Promover la salud sexual y reproductiva	Porcentaje de mujeres de 15 a 19 años que han sido madre o están en embarazo - Prevalencia de uso de métodos modernos de anticoncepción en las mujeres (15y 49 años) actualmente unidas y no unidas, sexualmente activas	SIN DATO	0	PG - SALUD REGIMEN SUBSIDIADO	SALUD R.S.	-	2.622.545		-	-	-	-	2.622.545
			Reducción de la mortalidad asociada a VIH/SIDA	Reducir la mortalidad asociada a VIH/SIDA	Tasa de mortalidad asociada al VIH/SIDA	SIN DATO	0	PG - SALUD REGIMEN SUBSIDIADO	SALUD R.S.	-	2.622.545		-	-	-	-	2.622.545
			Inspección, Vigilancia y Control de Factores de Riesgo del Medio Ambiente	Inspeccionar, Vigilar y Controlar los Factores de Riesgo del Medio Ambiente	Porcentaje de ejecución del subprograma de Inspección, Vigilancia y Control de Factores de	SIN DATO	100%	PG - SALUD REGIMEN SUBSIDIADO	SALUD R.S.	-	2.622.545		-	-	-	-	2.622.545



PLAN DE DESARROLLO
"UNA ESPERANZA SOCIAL DE MANOS ABIERTAS PARA TODOS 2012-2015"

DIMENSIÓN ESTRATÉGICA	INICIATIVA ESTRATÉGICA	PROGRAMAS DE RESULTADO	SUBPROGRAMA	OBJETIVOS DE RESULTADO	INDICADORES DE RESULTADO	LÍNEA BASE	META	FUENTE SGP	SECTOR ESPECÍFICO	RECURSOS PROPIOS	SGP	SGP TOTAL PROGRAMAS	REGALIAS	RECURSOS DEL CREDITO	COFINANCIACION NACIONAL	OTRAS FUENTES	TOTAL INVERSIÓN 2015
				Ambiente	Riesgo del Medio Ambiente												
			Calidad en la Prestación de Servicios de Salud	Mejorar la Calidad en la prestación de servicios de salud en el municipio	Porcentaje de Satisfacción de los habitantes del Municipio en cuanto a la prestación de servicios de salud.	SIN DATO	90%	PG - SALUD RÉGIMEN SUBSIDIADO	SALUD R.S.	-	2.622.545		-	-	-	-	2.622.545
			Cobertura y Continuidad en la prestación de servicios de salud	Garantizar la cobertura y continuidad en aseguramiento de Población de niveles 1 y 2 del SISBEN	Porcentaje de Población de niveles 1 y 2 del SISBEN asegurados en el régimen subsidiado en salud	SIN DATO	100%	PG - SALUD RÉGIMEN SUBSIDIADO	SALUD R.S.	-	658.881.237		-	-	-	-	658.881.237
			Nutrición en niños menores de 5 años	Reducir la desnutrición en niños menores de 5 años con desnutrición global	Porcentaje de niños menores de 5 años desnutridos	SIN DATO	0%	PG - SALUD RÉGIMEN SUBSIDIADO	SALUD R.S.	-	2.622.545		-	-	-	-	2.622.545
			Atención a No Vinculados Oferta	Garantizar la atención en servicios de salud	No. de habitantes atendidos anualmente con servicios de salud	388 (Fuente: Ficha Municipal DNP)	388	PG - SALUD RÉGIMEN SUBSIDIADO	SALUD R.S.	-	3.491.546		-	-	-	-	3.491.546



PLAN DE DESARROLLO
"UNA ESPERANZA SOCIAL DE MANOS ABIERTAS PARA TODOS 2012-2015"

DIMENSION ESTATEGICA	INICIATIVA ESTATEGICA	PROGRAMAS DE RESULTADO	SUBPROGRAMA	OBJETIVOS DE RESULTADO	INDICADORES DE RESULTADO	LINEA BASE	META	FUENTE SGP	SECTOR ESPECIFICO	RECURSOS PROPIOS	SGP	SGP TOTAL PROGRAMAS	REGALIAS	RECURSOS DEL CREDITO	COFINANCIACION NACIONAL	OTRAS FUENTES	TOTAL INVERSION 2015
				ante subsidios a la demanda a la población del nivel 1 y 2 del SISBEN que no esta amparada en el régimen subsidiado.	que se requieran, identificados como población pobre no afiliada al régimen subsidiado de salud con recursos de oferta.												
DIMENSION ESTATEGICA	INICIATIVA ESTATEGICA	PROGRAMAS DE RESULTADO	SUBPROGRAMA	OBJETIVOS DE RESULTADO	INDICADORES DE RESULTADO	LINEA BASE	META										
SOCIO CULTURAL	Política Municipal para Mejorar cobertura, calidad y continuidad en la prestación de servicios a la Comunidad	CULTURA MUNICIPAL	La lectura, la escritura y circulación y acceso a la información y el conocimiento	Impulsar la lectura y la escritura y facilitar la circulación y acceso a la información y el conocimiento	Porcentaje de personas de la comunidad escolar y la ciudadanía que utilizan las bibliotecas públicas	SIN DATO	70%	PG - CULTURA	CULTURA DESTINACION ESPECIFICA		7.649.089	42.134.503					7.649.089
			Desarrollo integral de los niños de 0 a 6 años promoviendo el ejercicio de los	Contribuir al desarrollo integral de los niños de 0 a 6 años promoviendo el	Porcentaje de niños y niñas menores de 6 años beneficiados de programas que promueven los derechos	SIN DATO	100%	PG - CULTURA	CULTURA DESTINACION ESPECIFICA		7.649.089						



PLAN DE DESARROLLO
"UNA ESPERANZA SOCIAL DE MANOS ABIERTAS PARA TODOS 2012-2015"

DIMENSION ESTATEGICA	INICIATIVA ESTATEGICA	PROGRAMAS DE RESULTADO	SUBPROGRAMA	OBJETIVOS DE RESULTADO	INDICADORES DE RESULTADO	LINEA BASE	META	FUENTE SGP	SECTOR ESPECIFICO	RECURSOS PROPIOS	SGP	SGP TOTAL PROGRAMAS	REGALIAS	RECURSOS DEL CREDITO	COFINANCIACION NACIONAL	OTRAS FUENTES	TOTAL INVERSION 2015
			derechos culturales, a través de los lenguajes expresivos y estético	ejercicio de los derechos culturales, a través de los lenguajes expresivos y estéticos	s culturales												
			Procesos de formación artística y de creación cultural	Fomentar los procesos de formación artística y de creación cultural	Porcentaje de personas que asisten a escuelas de formación musical y artística	SIN DATO	30%	PG - CULTURA	CULTURA DESTINACION ESPECIFICA	-	7.649.089		-	-	-	-	7.649.089
			Apropiación social del Patrimonio Cultural	Fortalecer la apropiación social del Patrimonio Cultural	Número de bienes de interés cultural restaurados o conservados	SIN DATO	2	PG - CULTURA	CULTURA DESTINACION ESPECIFICA	-	7.649.089		-	-	-	-	7.649.089
			Manifestaciones culturales tradicionales municipales	Fortalecer las manifestaciones culturales tradicionales municipales	Eventos culturales ejecutados en el periodo	SIN DATO	4	PG - CULTURA	CULTURA DESTINACION ESPECIFICA	-	11.538.147		-	-	-	-	11.538.147
DIMENSION ESTATEGICA	INICIATIVA ESTATEGICA	PROGRAMAS DE RESULTADO	SUBPROGRAMA	OBJETIVOS DE RESULTADO	INDICADORES DE RESULTADO	LINEA BASE	META						-	-	-	-	



PLAN DE DESARROLLO
"UNA ESPERANZA SOCIAL DE MANOS ABIERTAS PARA TODOS 2012-2015"

DIMENSIÓN ESTRATÉGICA	INICIATIVA ESTRATÉGICA	PROGRAMAS DE RESULTADO	SUBPROGRAMA	OBJETIVOS DE RESULTADO	INDICADORES DE RESULTADO	LÍNEA BASE	META	FUENTE SGP	SECTOR ESPECÍFICO	RECURSOS PROPIOS	SGP	SGP TOTAL PROGRAMAS	REGALIAS	RECURSOS DEL CREDITO	COFINANCIACION NACIONAL	OTRAS FUENTES	TOTAL INVERSIÓN 2015
SOCIO CULTURAL	Política Municipal para Mejorar cobertura, calidad y continuidad en la prestación de servicios a la Comunidad	DEPORTE, RECREACION Y APROVECHAMIENTO DEL TIEMPO LIBRE	Todos haciendo deporte y aprovechando el tiempo libre	Aumentar el porcentaje de personas que practican alguna actividad deportiva (recreativa o aficionada)	Porcentaje de personas que practican alguna actividad deportiva	SIN DATO	50%	PG - DEPORTE	DEPORTE INACION ESPECIFICA	-	10.927.270	56.179.338	-	-	-	-	10.927.270
			Jóvenes líderes en Deporte	Incrementar la participación de jóvenes en actividades deportivas	Número de instituciones educativas que participan en actividades deportivas	13 (Fuente: Ficha Municipal DNP)	PG - DEPORTE	DEPORTE INACION ESPECIFICA	-	10.927.270	-		-	-	-	10.927.270	
			Centros educativos municipales vinculados al Sistema Nacional de Competencias Deportivas y Académicas (Supérate)	Vincular los centros educativos municipales al Sistema Nacional de Competencias Deportivas y Académicas (Supérate)	Número de centros educativos vinculados al Sistema Nacional de Competencias Deportivas y Académicas (Supérate)	0	PG - DEPORTE	DEPORTE INACION ESPECIFICA	-	16.390.905	-		-	-	-	16.390.905	
			Mas deportistas en juegos y competencias deportivas	Aumentar el número de deportistas que asisten a juegos y competencias deportivas	Número de deportistas que asisten a juegos y competencias deportivas	SIN DATO	2	PG - DEPORTE	DEPORTE INACION ESPECIFICA	-	17.933.893		-	-	-	-	17.933.893



PLAN DE DESARROLLO
"UNA ESPERANZA SOCIAL DE MANOS ABIERTAS PARA TODOS 2012-2015"

DIMENSION ESTATEGICA	INICIATIVA ESTATEGICA	PROGRAMAS DE RESULTADO	SUBPROGRAMA	OBJETIVOS DE RESULTADO	INDICADORES DE RESULTADO	LINEAS BASE	META	FUENTE SGP	SECTOR ESPECIFICO	RECURSOS PROPIOS	SGP	SGP TOTAL PROGRAMAS	REGALIAS	RECURSOS DEL CREDITO	COFINANCIACION NACIONAL	OTRAS FUENTES	TOTAL INVERSION 2015
			nacionales e internacionales	s y competencias deportivas nacionales e internacionales	as nacionales e internacionales												
DIMENSION ESTATEGICA	INICIATIVA ESTATEGICA	PROGRAMAS DE RESULTADO	SUBPROGRAMA	OBJETIVOS DE RESULTADO	INDICADORES DE RESULTADO	LINEAS BASE	META										
SOCIOCLUTAL	Política Municipal para Mejorar cobertura, calidad y continuidad en la prestación de servicios a la Comunidad	JUSTICIA, SEGURIDAD Y CONVIVENCIA	Acceso a la Justicia	Brindar mayor acceso a la justicia	Número de personas atendidas en centros de convivencia ciudadana - Número de usuarios atendidos en Casas de Justicia - Número de personas atendidas en centros de convivencia ciudadana	SIN DATOS	100	PG - LIBRE INVERSIÓN	JUSTICIA	-	10.927.270	21.854.540	-	-	-	-	10.927.270
			Seguridad y Convivencia	Proteger a los ciudadanos en su vida, integridad, libertad y patrimonio económico	Número de homicidios - Número de casos de hurto común (incluye personas, residencias y comercios)	000 SIN DATO	0	PG - LIBRE INVERSIÓN	JUSTICIA	-	10.927.270	-	-	-	-	-	-



PLAN DE DESARROLLO
"UNA ESPERANZA SOCIAL DE MANOS ABIERTAS PARA TODOS 2012-2015"

DIMENSION ESTATEGICA	INICIATIVA ESTATEGICA	PROGRAMAS DE RESULTADO	SUBPROGRAMA	OBJETIVOS DE RESULTADO	INDICADORES DE RESULTADO	LINEA BASE	META	FUENTE SGP	SECTOR ESPECIFICO	RECURSOS PROPIOS	SGP	SGP TOTAL PROGRAMAS	REGALIAS	RECURSOS DEL CREDITO	COFINANCIACION NACIONAL	OTRAS FUENTES	TOTAL INVERSION 2015
				ómic o, por medio o de la reducción y sanción del delito , el temor a la violencia y la promoción de la convivencia	o) - Número de casos de lesiones personales- Tasa de violencia intrafamiliar												
DIMENSION ESTATEGICA	INICIATIVA ESTATEGICA	PROGRAMAS DE RESULTADO	SUBPROGRAMA	OBJETIVOS DE RESULTADO	INDICADORES DE RESULTADO	LINEA BASE	META										
SOCIO CULTURAL	Política Municipal para Mejorar cobertura , calidad y continuidad en la prestación de servicios a la Comunidad	GRUPOS VULNERABLES	RED UNIDOS	Lograr que las familias beneficiadas a través de la Estrategia Unidos superen su situación de pobreza extrema	Porcentaje de Familias beneficiadas a través de la Estrategia Unidos que superan su situación de pobreza extrema	SIN DATO	30%	PG-LIBRE INVERSION	ATENCION A GRUPOS VULNERABLES	-	10.927.270	64.951.693	-	-	-	-	10.927.270



PLAN DE DESARROLLO
"UNA ESPERANZA SOCIAL DE MANOS ABIERTAS PARA TODOS 2012-2015"

DIMENSION ESTATEGICA	INICIATIVA ESTATEGICA	PROGRAMAS DE RESULTADO	SUBPROGRAMA	OBJETIVOS DE RESULTADO	INDICADORES DE RESULTADO	LINEA BASE	META	FUNTESGP	SECTOR ESPECIFICO	RECURSOS PROPIOS	SGP	SGP TOTAL PROGRAMAS	REGALIAS	RECURSOS DEL CREDITO	COFINANCIACION NACIONAL	OTRAS FUENTES	TOTAL INVERSION 2015
			Protección integral de los derechos de los adolescentes que están en riesgo de incurrir en una conducta punible	Desarrollar el principio de corresponsabilidad en la protección integral de los derechos de los adolescentes que están en riesgo de incurrir en una conducta punible o han incurrido en esta	Porcentaje de adolescentes en conflicto con la ley (de 14 años hasta antes de cumplir los 18 años) que han sido atendidos (se les ha brindado una oferta institucional) de manera pertinente, estratégica y de acuerdo con la finalidad del Sistema de Respuestas	SIN DATO	100 %	PG-LIBRE INVERSION	ATENCION A GRUPOS VULNERABLES	-	1.753.219	-	-	-	-	-	1.753.219
					Porcentaje de adolescentes en riesgo de incurrir en una conducta punible (delitos) que son vinculados a la oferta institucional, reduciendo vulnerabilidades, neutralizando riesgos y garantizando el ejercicio	SIN DATO	100 %			-	1.753.219	-	-	-	-	-	1.753.219



PLAN DE DESARROLLO
"UNA ESPERANZA SOCIAL DE MANOS ABIERTAS PARA TODOS 2012-2015"

DIMENSION ESTATEGICA	INICIATIVA ESTATEGICA	PROGRAMAS DE RESULTADO	SUBPROGRAMA	OBJETIVOS DE RESULTADO	INDICADORES DE RESULTADO	LINEA BASE	META	FUENTE SGP	SECTOR ESPECIFICO	RECURSOS PROPIOS	SGP	SGP TOTAL PROGRAMAS	REGALIAS	RECURSOS DEL CREDITO	COFINANCIACION NACIONAL	OTRAS FUENTES	TOTAL INVERSION 2015
				o de sus derechos													
			Preve nación del reclut amiento de niñas, niños y adole scent es	Preve nir el reclut amiento y utiliza ción de niños , niñas y adole scent es por parte de los grupo s arma dos organ izado s al marg en de la ley y de otros grupo s delicti vos organ izado s	Porcent aje de niños, niñas y adolesc entes que han sido protegid os de su recluta miento y utilizaci ón (y de las peores formas de trabajo infantil, al igual de la guerra y los conflict os)	SIN DATO	100 %			-	1.753.21 9		-	-	-	-	1.753.2 19
			Derec ho de las mujer es a una vida libre de violenc ias	Gara ntizar el derec ho de las mujer es a una vida libre de violenc ias	Porcent aje de mujeres que han sido protegid as y atendid as integral mente ante hechos de violenci a en su contra.	SIN DATO	100 %			-	1.753.21 9		-	-	-	-	1.753.2 19



PLAN DE DESARROLLO
"UNA ESPERANZA SOCIAL DE MANOS ABIERTAS PARA TODOS 2012-2015"

DIMENSIÓN ESTRATÉGICA	INICIATIVA ESTRATÉGICA	PROGRAMAS DE RESULTADO	SUBPROGRAMA	OBJETIVOS DE RESULTADO	INDICADORES DE RESULTADO	LÍNEA BASE	META	FUENTE SGP	SECTOR ESPECÍFICO	RECURSOS PROPIOS	SGP	SGP TOTAL PROGRAMAS	REGALIAS	RECURSOS DEL CREDITO	COFINANCIACION NACIONAL	OTRAS FUENTES	TOTAL INVERSIÓN 2015	
					Número de iniciativas para prevenir la violencia contra las mujeres	SIN DATO	4			-	1.753.219		-	-	-	-	1.753.219	
			Derechos de la población víctima del desplazamiento forzado por la violencia	Garantizar el goce efectivo de derechos de la población víctima del desplazamiento forzado por la violencia	Proporción de hogares incluidos en el RUPD en los que ninguno de sus miembros ha sufrido privación de su libertad después del desplazamiento (estén o no en el hogar actual)	SIN DATO	100%			-	1.753.219		-	-	-	-	1.753.219	
				Proporción de hogares incluidos en el RUPD, en los que ninguna persona fue víctima del delito de homicidio después del desplazamiento	SIN DATO	100%				-	1.753.219		-	-	-	-	-	1.753.219
				Proporción de hogares incluidos en el RUPD en los que ninguno de sus miembros ha sufrido tortura,	SIN DATO	100%				-	1.753.219		-	-	-	-	-	1.753.219



PLAN DE DESARROLLO
"UNA ESPERANZA SOCIAL DE MANOS ABIERTAS PARA TODOS 2012-2015"

DIMENSIÓN ESTRATÉGICA	INICIATIVA ESTRATÉGICA	PROGRAMAS DE RESULTADO	SUBPROGRAMA	OBJETIVOS DE RESULTADO	INDICADORES DE RESULTADO	LINEA BASE	META	FUENTE SGP	SECTOR ESPECÍFICO	RECURSOS PROPIOS	SGP	SGP TOTAL PROGRAMAS	REGALIAS	RECURSOS DEL CREDITO	COFINANCIACION NACIONAL	OTRAS FUENTES	TOTAL INVERSIÓN 2015	
					violencia sexual o robo después del desplazamiento													
					Porcentaje de hogares incluidos en RUP que no han sido víctimas de acciones que atentan contra su seguridad personal	SIN DATO	100 %			-	1.753.219			-	-	-	-	1.753.219
					Porcentaje de hogares incluidos en el RUPD que cuentan con todos los miembros afiliados al Sistema General de Seguridad Social en Salud	SIN DATO	100 %			-	1.753.219			-	-	-	-	1.753.219
					Porcentaje de personas incluidas en el RUPD que reciben apoyo psicossocial	SIN DATO	100 %			-	1.753.219			-	-	-	-	1.753.219
					Porcentaje de hogares con niños	SIN DATO	100 %			-	1.753.219			-	-	-	-	1.753.219



PLAN DE DESARROLLO
"UNA ESPERANZA SOCIAL DE MANOS ABIERTAS PARA TODOS 2012-2015"

DIMENSIÓN ESTRATÉGICA	INICIATIVA ESTRATÉGICA	PROGRAMAS DE RESULTADO	SUBPROGRAMA	OBJETIVOS DE RESULTADO	INDICADORES DE RESULTADO	LÍNEA BASE	META	FUENTE SGP	SECTOR ESPECÍFICO	RECURSOS PROPIOS	SGP	SGP TOTAL PROGRAMAS	REGALIAS	RECURSOS DEL CREDITO	COFINANCIACION NACIONAL	OTRAS FUENTES	TOTAL INVERSIÓN 2015
					incluidos en el RUPD con vacunas de DPT y Tripe viral												
					Tasa de cobertura neta de educación en población desplazada por nivel educativo	SIN DATO	100 %			-	1.753.219		-	-	-	-	1.753.219
					Proporción de hogares incluidos en el RUPD en los que sus miembros cuentan con todos los documentos de identificación que les corresponde, según edad y género	SIN DATO	100 %			-	1.753.219		-	-	-	-	1.753.219
					Proporción de hogares que reciben las tres componentes básicas de ayuda humanitaria de emergencia (alimentación, alojamiento y salud), incluyendo	SIN DATO	100 %			-	1.753.219		-	-	-	-	1.753.219



PLAN DE DESARROLLO
"UNA ESPERANZA SOCIAL DE MANOS ABIERTAS PARA TODOS 2012-2015"

DIMENSIÓN ESTRATÉGICA	INICIATIVA ESTRATÉGICA	PROGRAMAS DE RESULTADO	SUBPROGRAMA	OBJETIVOS DE RESULTADO	INDICADORES DE RESULTADO	LINEA BASE	META	FUENTE SGP	SECTOR ESPECÍFICO	RECURSOS PROPIOS	SGP	SGP TOTAL PROGRAMAS	REGALIAS	RECURSOS DEL CREDITO	COFINANCIACION NACIONAL	OTRAS FUENTES	TOTAL INVERSIÓN 2015	
					auxilios en dinero													
					Proporción de hogares que han sufrido de la separación de alguno de sus miembros, han solicitado o ayuda del Estado y han sido reintegrados, con relación al total de hogares que han sufrido de la separación de alguno de sus miembros y han solicitado o ayuda	SIN DATO	100 %			-	1.753.219			-	-	-	-	1.753.219
					Proporción de hogares incluidos en el RUPD que posee al menos una fuente de ingresos autónoma y su ingreso supera como mínimo a línea de	SIN DATO	100 %			-	1.753.219			-	-	-	-	1.753.219



PLAN DE DESARROLLO
"UNA ESPERANZA SOCIAL DE MANOS ABIERTAS PARA TODOS 2012-2015"

DIMENSIÓN ESTRATÉGICA	INICIATIVA ESTRATÉGICA	PROGRAMAS DE RESULTADO	SUBPROGRAMA	OBJETIVOS DE RESULTADO	INDICADORES DE RESULTADO	LÍNEA BASE	META	FUENTE SGP	SECTOR ESPECÍFICO	RECURSOS PROPIOS	SGP	SGP TOTAL PROGRAMAS	REGALIAS	RECURSOS DEL CREDITO	COFINANCIACION NACIONAL	OTRAS FUENTES	TOTAL INVERSIÓN 2015	
					pobreza													
					Total de hogares incluidos en el RUPD con habitación legal del predio	SIN DATO	100 %			-	1.753.219			-	-	-	-	1.753.219
					Total de organizaciones de población desplazada - OPD-- que participan efectivamente en las decisiones desde las políticas públicas sobre desplazamiento forzado	SIN DATO	100 %			-	1.753.219			-	-	-	-	1.753.219
			Primera Infancia, Infancia y adolescencia	Lograr que la población en primera infancia, infancia y adolescencia reciban protección integral de sus derechos	Cobertura de programas y proyectos que protejan integralmente los derechos de la primera Infancia, Infancia y adolescencia	SIN DATO	100 %			-	7.649.089			-	-	-	-	7.649.089



PLAN DE DESARROLLO
"UNA ESPERANZA SOCIAL DE MANOS ABIERTAS PARA TODOS 2012-2015"

DIMENSION ESTATEGICA	INICIATIVA ESTATEGICA	PROGRAMAS DE RESULTADO	SUBPROGRAMA	OBJETIVOS DE RESULTADO	INDICADORES DE RESULTADO	LINEA BASE	META	FUENTE SGP	SECTOR ESPECIFICO	RECURSOS PROPIOS	SGP	SGP TOTAL PROGRAMAS	REGALIAS	RECURSOS DEL CREDITO	COFINANCIACION NACIONAL	OTRAS FUENTES	TOTAL INVERSION 2015
			Atención y apoyo al adulto mayor	Lograr que la población de adultos mayores reciban protección integral de sus derechos	Cobertura de programas y proyectos que protejan integralmente los derechos de los Adultos Mayores	SIN DATO	100 %	PG-LIBRE INVERSION	ATENCION A GRUPOS VULNERABLES	-	3.278.181		-	-	-	-	3.278.181
			Atención y apoyo a madres/padres cabeza de hogar	Lograr que la población de Madres/Padres cabeza de Hogar reciban protección integral de sus derechos	Cobertura de programas y proyectos que protejan integralmente los derechos de Madres/Padres cabeza de Hogar	SIN DATO	100 %	PG-LIBRE INVERSION	ATENCION A GRUPOS VULNERABLES	-	4.322.352		-	-	-	-	4.322.352
			Atención y apoyo a la población discapacitada	Lograr que la población discapacitada reciba protección integral de sus derechos	Cobertura de programas y proyectos que protejan integralmente los derechos de la población discapacitada	SIN DATO	100 %	PG-LIBRE INVERSION	ATENCION A GRUPOS VULNERABLES	-	5.463.635		-	-	-	-	5.463.635
DIMENSION ESTATEGICA	INICIATIVA ESTATEGICA	PROGRAMAS DE RESULTADO	SUBPROGRAMA	OBJETIVOS DE RESULTADO	INDICADORES DE RESULTADO	LINEA BASE	META										
ECONOMICA	Política Municipal	TODOS CRECIENDO	Todos con INTERNET	Ampliar la cobertura	Usuarios de internet por	SIN DATO	5	PG-LIBRE	N.A.	-	13.112.724	54.636.350	-	-	16.390.905	-	29.503.629



PLAN DE DESARROLLO
"UNA ESPERANZA SOCIAL DE MANOS ABIERTAS PARA TODOS 2012-2015"

DIMENSIÓN ESTRATÉGICA	INICIATIVA ESTRATÉGICA	PROGRAMAS DE RESULTADO	SUBPROGRAMA	OBJETIVOS DE RESULTADO	INDICADORES DE RESULTADO	LÍNEA BASE	META	FUENTE SGP	SECTOR ESPECÍFICO	RECURSOS PROPIOS	SGP	SGP TOTAL PROGRAMAS	REGALIAS	RECURSOS DEL CREDITO	COFINANCIACION NACIONAL	OTRAS FUENTES	TOTAL INVERSIÓN 2015		
	para el uso y apropiación de Tecnologías de la Información y las Comunicaciones	CON LÁSTICOS		de acceso a INTERNET	cada 100 habitantes			INVERSIÓN											
				Proporción de pobladores rurales de más 100 habitantes con sitio de acceso público a internet	SIN DATO	100 %		PG-LIBRE INVERSIÓN	N.A.	-									
			Todos con Computador	Mejorar el acceso a equipos de computo	Estudiantes por computador en establecimientos educativos	SIN DATO	12	PG-LIBRE INVERSIÓN	N.A.	-									
		Computadores por cada 100 habitantes			SIN DATO	5	PG-LIBRE INVERSIÓN	N.A.	-										
		Porcentaje de Equipos de cómputo obsoletos dispuestos apropiadamente			SIN DATO	100 %	PG-LIBRE INVERSIÓN	N.A.	-	15.298.178						21.854.540			37.152.718
		Porcentaje de establecimientos educativos oficiales con computadores			100 %	100 %	PG-LIBRE INVERSIÓN	N.A.	-										
			Banco de Proyectos	Ampliar el número de Proyectos en TIC formulados	Proyectos en TIC formulados o ejecución	SIN DATO	4	PG-LIBRE INVERSIÓN	NA	-	13.112.724				10.927.270		24.039.994		



PLAN DE DESARROLLO
"UNA ESPERANZA SOCIAL DE MANOS ABIERTAS PARA TODOS 2012-2015"

DIMENSION ESTATEGICA	INICIATIVA ESTATEGICA	PROGRAMAS DE RESULTADO	SUBPROGRAMA	OBJETIVOS DE RESULTADO	INDICADORES DE RESULTADO	LINEA BASE	META	FUENTE SGP	SECTOR ESPECIFICO	RECURSOS PROPIOS	SGP	SGP TOTAL PROGRAMAS	REGALIAS	RECURSOS DEL CREDITO	COFINANCIACION NACIONAL	OTRAS FUENTES	TOTAL INVERSION 2015	
			Gobierno en Línea	Ejecutar la Estrategia de Gobierno en Línea	Indice de Gobierno en línea	34,95 (fuente: MIN TICs)	80%	PG-LIBRE INVERSION	NA	-	13.112.724		-	-	5.463.635	-	18.576.359	
DIMENSION ESTATEGICA	INICIATIVA ESTATEGICA	PROGRAMAS DE RESULTADO	SUBPROGRAMA	OBJETIVOS DE RESULTADO	INDICADORES DE RESULTADO	LINEA BASE	META											
ECONOMICA	Política Municipal para el desarrollo económico sostenible y bienestar social	DESARROLLO AGROPECUARIO	PRODUCTIVIDAD Y COMPETITIVIDAD RURAL	Incrementar la competitividad de la producción agropecuaria	Superficie agrícola sembrada	SIN DATO	NO DETERMINADA	PG-LIBRE INVERSION	DESARROLLO AGROPECUARIO	-	123.805.969	123.805.969						123.805.969
					Superficie agrícola sembrada de cultivos transitorios	SIN DATO	NO DETERMINADA	PG-LIBRE INVERSION	DESARROLLO AGROPECUARIO	-								
					Superficie agrícola sembrada de cultivos permanentes	SIN DATO	NO DETERMINADA	PG-LIBRE INVERSION	DESARROLLO AGROPECUARIO	-								
					Toneladas de producción agropecuaria	SIN DATO	NO DETERMINADA	PG-LIBRE INVERSION	DESARROLLO AGROPECUARIO	-								
					Reducir la pobreza rural	53,7% (Fuente: Ficha Municipal DNP)	45%	PG-LIBRE INVERSION	DESARROLLO AGROPECUARIO	-								
DIMENSION ESTATEGICA	INICIATIVA ESTATEGICA	PROGRAMAS DE RESULTADO	SUBPROGRAMA	OBJETIVOS DE RESULTADO	INDICADORES DE RESULTADO	LINEA BASE	META											



PLAN DE DESARROLLO
"UNA ESPERANZA SOCIAL DE MANOS ABIERTAS PARA TODOS 2012-2015"

DIMENSION ESTATEGICA	INICIATIVA ESTATEGICA	PROGRAMAS DE RESULTADO	SUBPROGRAMA	OBJETIVOS DE RESULTADO	INDICADORES DE RESULTADO	LINEA BASE	META	FUENTE SGP	SECTOR ESPECIFICO	RECURSOS PROPIOS	SGP	SGP TOTAL PROGRAMAS	REGALIAS	RECURSOS DEL CREDITO	COFINANCIACION NACIONAL	OTRAS FUENTES	TOTAL INVERSION 2015			
RATEGICA	RATEGICA	LTADO		RESULTADO	TADO															
ECONOMICA	Política Municipal para Generar desarrollo económico sostenible y bienestar social	EMPLEO Y DESARROLLO ECONOMICO	EMPRENIMIENTO PRODUCTIVO	Reducir el trabajo infantil (5 y 17 años)	Porcentaje de NNAT (niños, niñas y adolescentes trabajadores) retirados del mercado de trabajo	SIN DATO	100 %		PG - LIBRE INVERSIÓN	-										
				Total de niños ocupados (5 a 17 años) por ramas de actividad		SIN DATO	0		PG - LIBRE INVERSIÓN	-										
				Porcentaje de niños ocupados (5 a 17 años) incluyendo oficinas del hogar		SIN DATO	0		PG - LIBRE INVERSIÓN	-	6.119.271	EMPLEO	-		11.582.906					6.119.271
				Promover el emprendimiento empresarial	Número de empresas y establecimientos de comercio creados	SIN DATO	4		PG - LIBRE INVERSIÓN	-		EMPLEO	-							
				Porcentaje de empresas y establecimientos de comercio formalizados		SIN DATO	100 %		PG - LIBRE INVERSIÓN	-		EMPLEO	-							
			TURISMO SOSTENIBLE	Hacer del turismo un sector promisorio	Número de personas que se benefician de la actividad	SIN DATO	5.182		PG - LIBRE INVERSIÓN	-	5.463.635						5.463.635			



PLAN DE DESARROLLO
"UNA ESPERANZA SOCIAL DE MANOS ABIERTAS PARA TODOS 2012-2015"

DIMENSION ESTATEGICA	INICIATIVA ESTATEGICA	PROGRAMAS DE RESULTADO	SUBPROGRAMA	OBJETIVOS DE RESULTADO	INDICADORES DE RESULTADO	LINEA BASE	META	FUENTE SGP	SECTOR ESPECIFICO	RECURSOS PROPIOS	SGP	SGP TOTAL PROGRAMAS	REGALIAS	RECURSOS DEL CREDITO	COFINANCIACION NACIONAL	OTRAS FUENTES	TOTAL INVERSION 2015
				torio para el desarrollo socioeconómico de la población y el municipio.	d turística												
	Política Municipal para Mejorar las competencias de la Población	MEJORES OPORTUNIDADES LABORALES	Mejores habilidades, conocimientos y actitudes en todos los sectores de la economía, con el mejoramiento de la economía	Desarrollar habilidades, conocimientos y actitudes en todos los sectores de la economía, con el objetivo de mejorar la productividad y competitividad territorial	Numero de empleos nuevos Indice de productividad municipal Porcentaje de población en edad productiva con competencias laborales certificadas	SIN DATO SIN DATO SIN DATO	50 NO DETERMINADA 100 %		PG - LIBRE INVERSIÓN EMPLEO	-	32.781.810	32.781.810	-	-	21.854.540	-	54.636.350
DIMENSION ESTATEGICA	INICIATIVA ESTATEGICA	PROGRAMAS DE RESULTADO	SUBPROGRAMA	OBJETIVOS DE RESULTADO	INDICADORES DE RESULTADO	LINEA BASE	META										
POLITICO ADMINISTRATIVA	Política Municipal de Mejoramiento de la Gobernabilidad	PARTICIPACION Y DESARROLLO COMUNITARIO	Gobierno Participativo	Involucrar a las organizaciones ciudadanas en el gobierno territorial	Porcentaje de organizaciones ciudadanas que participan en la formulación y seguimiento del plan de	100 %	100 %		PG - LIBRE INVERSIÓN DESARROLLO COMUNITARIO	-	4.370.908	13.125.129	-	-	-	-	4.370.908



PLAN DE DESARROLLO
"UNA ESPERANZA SOCIAL DE MANOS ABIERTAS PARA TODOS 2012-2015"

DIMENSIÓN ESTRATÉGICA	INICIATIVA ESTRATÉGICA	PROGRAMAS DE RESULTADO	SUBPROGRAMA	OBJETIVOS DE RESULTADO	INDICADORES DE RESULTADO	LÍNEA BASE	META	FUENTE SGP	SECTOR ESPECÍFICO	RECURSOS PROPIOS	SGP	SGP TOTAL PROGRAMAS	REGALIAS	RECURSOS DEL CREDITO	COFINANCIACION NACIONAL	OTRAS FUENTES	TOTAL INVERSIÓN 2015		
	ad y Rendición de cuentas a la comunidad y a las partes interesadas			rial	desarrollo y presupuesto														
					Porcentaje de organizaciones sociales que participan en programas de capacitación y/o asistencia técnica	SIN DATO	100 %												
					Incrementar los mecanismos participativos para el control social, usando las Tecnologías de la Información y las Comunicaciones – TIC	SIN DATO	2	PG - LIBRE INVERSIÓN	DESARROLLO COMUNITARIO	4.370.908									
	Rendición de Cuentas	Promover la rendición de cuentas	Numero de Procesos de rendición de cuentas realizados anualmente en la entidad territorial que cumpla con las	SIN DATO	4	PG - LIBRE INVERSIÓN	DESARROLLO COMUNITARIO	4.383.313									4.383.313		



PLAN DE DESARROLLO
"UNA ESPERANZA SOCIAL DE MANOS ABIERTAS PARA TODOS 2012-2015"

DIMENSION ESTATEGICA	INICIATIVA ESTATEGICA	PROGRAMAS DE RESULTADO	SUBPROGRAMA	OBJETIVOS DE RESULTADO	INDICADORES DE RESULTADO	LINEA BASE	META	FUENTE SGP	SECTOR ESPECIFICO	RECURSOS PROPIOS	SGP	SGP TOTAL PROGRAMAS	REGALIAS	RECURSOS DEL CREDITO	COFINANCIACION NACIONAL	OTRAS FUENTES	TOTAL INVERSION 2015	
					etapas propuestas en el Conpes 3654 de 2010 "Informar, dialogar y retroalimentar"													
DIMENSION ESTATEGICA	INICIATIVA ESTATEGICA	PROGRAMAS DE RESULTADO	SUBPROGRAMA	OBJETIVOS DE RESULTADO	INDICADORES DE RESULTADO	LINEA BASE	META											
POLITICO ADMINISTRATIVO	Política Municipal para Mejorar la Eficacia, Eficiencia, el cumplimiento de requisitos legales, la Gestión Administrativa y Financiera del Municipio	SISTEMA INTEGRADO DE GESTIÓN (Modelo Gerencial Integral con Calidad)	Cuadro de Mandato Integral (BALANCE D SCORDRE CARD)	Realizar seguimiento y evaluación permanente a la ejecución del Plan de Desarrollo	Porcentaje de Dependencias con Cuadro de mando Integral implementado (Estratégico, Táctico, Operativo)	0	100%		PG - LIBRE INVERSIÓN	FORTALECIMIENTO INSTITUCIONAL		26.870.157					26.870.157	
			MECI 1000-2005	Implementar adecuadamente un Sistema de Control Interno de Gestión	Porcentaje de cumplimiento en la implementación del MECI 1000-2005	62,17% (Fuente IGA Procuraduría General de la Nación)		100%		PG - LIBRE INVERSIÓN	FORTALECIMIENTO INSTITUCIONAL		32.781.810					32.781.810
			Sistema de Gestión de Calidad NTCGP 1000-2009	Certificar todos los procesos de la Administración Municipal en Norma Técnica de Calidad en la Gestión Pública NTCGP 1000-2009	Porcentaje de procesos Certificados Norma Técnica de Calidad en la Gestión Pública NTCGP 1000-2009	0	100%				PG - LIBRE INVERSIÓN	FORTALECIMIENTO INSTITUCIONAL		32.781.810				



PLAN DE DESARROLLO
"UNA ESPERANZA SOCIAL DE MANOS ABIERTAS PARA TODOS 2012-2015"

DIMENSION ESTATEGICA	INICIATIVA ESTATEGICA	PROGRAMAS DE RESULTADO	SUBPROGRAMA	OBJETIVOS DE RESULTADO	INDICADORES DE RESULTADO	LINEA BASE	META	FUENTE SGP	SECTOR ESPECIFICO	RECURSOS PROPIOS	SGP	SGP TOTAL PROGRAMAS	REGALIAS	RECURSOS DEL CREDITO	COFINANCIACION NACIONAL	OTRAS FUENTES	TOTAL INVERSION 2015
				ca de Calidad en la Gestión Pública NTC GP 1000-2009													
								-	-	-	2.312.057.149	2.307.420.799	123.805.969	-	152.981.780	-	2.588.844.898

TOTAL INVERSION PLAN DE DESARROLLO 2012-2015

\$ 9.911.680.974

NUEVE MIL NOVECIENTOS ONCE MILLONES SEISCIENTOS OCHENTA MIL NOVECIENTOS SETENTA Y CUATRO PESOS

ARTICULO 2. COFINANCIACION. Los programas y subprogramas incluidos en el plan plurianual de inversiones y sus correspondientes proyectos que sean viabilizados e inscritos en el Banco de Programas y Proyectos de Inversión Municipal BPIM como productos para alcanzar los resultados esperados en el presente Plan de Desarrollo, podrán ser cofinanciados con entidades del orden nacional, departamental, internacional, organizaciones gubernamentales, no gubernamentales y con los fondos creados en el marco del nuevo Sistema General de Regalías como son el de Ciencia, Tecnología e Innovación, Desarrollo Regional y Compensación Regional, entre otras fuentes de financiación.

ARTICULO 3. OBLIGATORIEDAD. El Presupuesto y el Plan Operativo Anual de Inversiones, así como todas las Acciones que adelante el Gobierno Municipal, se ceñirán estrictamente a lo previsto en el Plan de Desarrollo Municipal. Lo mismo ocurrirá con los Proyectos de Acuerdo que sean sometidos a la Aprobación del Concejo Municipal y que estén relacionados con las materias de que trata el presente Acuerdo.



PLAN DE DESARROLLO
"UNA ESPERANZA SOCIAL DE MANOS ABIERTAS PARA TODOS 2012-2015"

ARTICULO 4. VIGENCIA. El presente Acuerdo rige a partir de su Sanción y Publicación y Deroga todas las disposiciones que le sean contrarias.

Dado en Gámeza a los días del mes de Mayo de 2012

JOSE SAMUEL MEDINA ALFONSO
Alcalde Municipal