

# PLAN DE DESARROLLO MUNICIPAL 2012 – 2015

“DE LA MANO CON EL PUEBLO”

---



**Víctor Manuel Gómez Cortes**  
**ALCALDE 2012 2015**  
**MUNICIPIO DE UNGUÍA**

**PLAN DE DESARROLLO**

2012 - 2015

DEPARTAMENTO DEL CHOCO

MUNICIPIO DE UNGUÍA

CONCEJO MUNICIPAL

Nit: 818000970-7



# PLAN DE DESARROLLO MUNICIPIO DE UNGUÍA 2012-2015

## “DE LA MANO CON EL PUEBLO”

Víctor Manuel Gómez Cortes  
Alcalde Popular



Equipo Asesor  
Corporación Acompañar



“DE LA MANO CON EL PUEBLO”  
*Víctor Manuel Gómez Cortes*



## HIMNO DEL MUNICIPIO DE UNGUÍA

### Coro

Bienvenida libertad, bienvenida tú serás  
Sin cadenas y fusiles a luchar por la paz  
Con tus hijos y tu pueblo vencerás,  
vencerás  
Y por siempre libre tú serás, libertad

### ESTROFA I

Buscando un guía hacia el mar del sur  
Fue que paso por aquí un conquistador  
Así nació en esta tierra del chocó  
El Unguía, el Unguía de mi amor... (Bis)

### ESTROFA II

En nombre de Dios y de la patria  
Damos gracias al insigne fundador  
Que con Cunas, Nativos y Katios  
El este suelo un pueblo estableció... (Bis)

### ESTROFA III

Como rosa que surge de un rosal  
Floreciendo del Atrato y del Mar  
Va regado por los ríos del Darién  
Y su Ciénaga que parece un edén... (Bis)

### ESTROFA IV

A Colombia y al mundo le mostramos  
El producto de un pueblo labrador  
Que con negros y blancos como  
hermanos

Han formado un nido de Paz y Amor...  
(Bis)

### ESTROFA V

Vamos todos marchando con arrojo  
Trascendamos en las lides del saber  
Con la pluma y azadón en el trabajo  
Ofrendamos nuestras vidas hasta  
vencer... (Bis)

### ESTROFA VI

El deporte que da salud y glorias  
Lo práctico desde el valle hasta la sierra  
Y con la mente puesta en la victoria  
Hoy le damos el triunfo a nuestra tierra...  
(Bis)

### ESTROFA VII

Con la fe puesta en Dios y en mis  
ancestros  
Voy surcando los caminos del progreso  
De la mano de mi hermano y mi maestro  
Que me guía hacia la luz del universo...  
(Bis)

### ESTROFA VIII

Enmarcados con banderas y fronteras  
Vigilemos Unguieños por amor  
En honor a mi Chocó y a mi bandera  
Defendamos nuestra tierra con valor...  
(Bis)

**PLAN DE DESARROLLO**

2012 - 2015

DEPARTAMENTO DEL CHOCO

MUNICIPIO DE UNGUÍA

CONCEJO MUNICIPAL

Nit: 818000970-7



<b>GABINETE DE GOBIERNO</b>	
VÍCTOR MANUEL GÓMEZ CORTES	Alcalde 2012 -2015
SILVIA LUCIA JARAMILLO	SECRETARIA DE GOBIERNO
ALVARO SOTO BEDOYA	SECRETARIO DE HACIENDA
MIGUEL ANTONIO PALACIO	SECRETARIO DE PLANEACION

**HONORABLE CONCEJO MUNICIPAL****Never Wilmer Salazar**

Presidente

**Jesús Jairo Jiménez**

Vicepresidente Primero

**Diego González Tovar**

Vicepresidente Segundo

<b>Omar Francisco Arango</b>	Honorable Concejal
<b>Edier De Jesús Bolívar</b>	Honorable Concejal
<b>Alba Marina Chiquillo</b>	Honorable Concejal
<b>Santander Genes</b>	Honorable Concejal
<b>Roberto Morales</b>	Honorable Concejal
<b>Wilmer Hurtado Palacio</b>	Honorable Concejal
<b>Daniel Machado Hoyos</b>	Honorable Concejal
<b>Luis Agustín Palacios</b>	Honorable Concejal

**PLAN DE DESARROLLO**

2012 - 2015

DEPARTAMENTO DEL CHOCO

MUNICIPIO DE UNGUÍA

CONCEJO MUNICIPAL

Nit: 818000970-7



## **ACUERDO No 004 DE 2012**

(Junio 08 )

### **“POR MEDIO DEL CUAL SE APRUEBA Y ADOPTA EL PLAN DE DESARROLLO DEL MUNICIPIO DE UNGUÍA PARA LA VIGENCIA 2012 – 2015”**

EL CONCEJO MUNICIPAL DE UNGUÍA, en uso de sus facultades constitucionales y legales, en especial las que le confieren el artículo 315, el numeral 2º. Del Artículo 313 de la Constitución Política, el Artículo 74 de la Ley 136, los Artículos 37, 38, 39 y 40 de Ley 152 de 1994

#### **A C U E R D A:**

**ARTÍCULO PRIMERO:** Adóptese el plan de desarrollo municipal 2012-2015 “**DE LA MANO CON EL PUEBLO**” El plan de desarrollo está estructurado en las siguientes partes: Parte I - Fundamento, Parte II –Líneas estratégicas y Parte III Inversiones.



# PARTE I



## FUNDAMENTACIÓN Y GENERALIDADES PLAN DE DESARROLLO

## PLAN DE DESARROLLO

2012 - 2015

DEPARTAMENTO DEL CHOCÓ

MUNICIPIO DE UNGUÍA

CONCEJO MUNICIPAL

Nit: 818000970-7



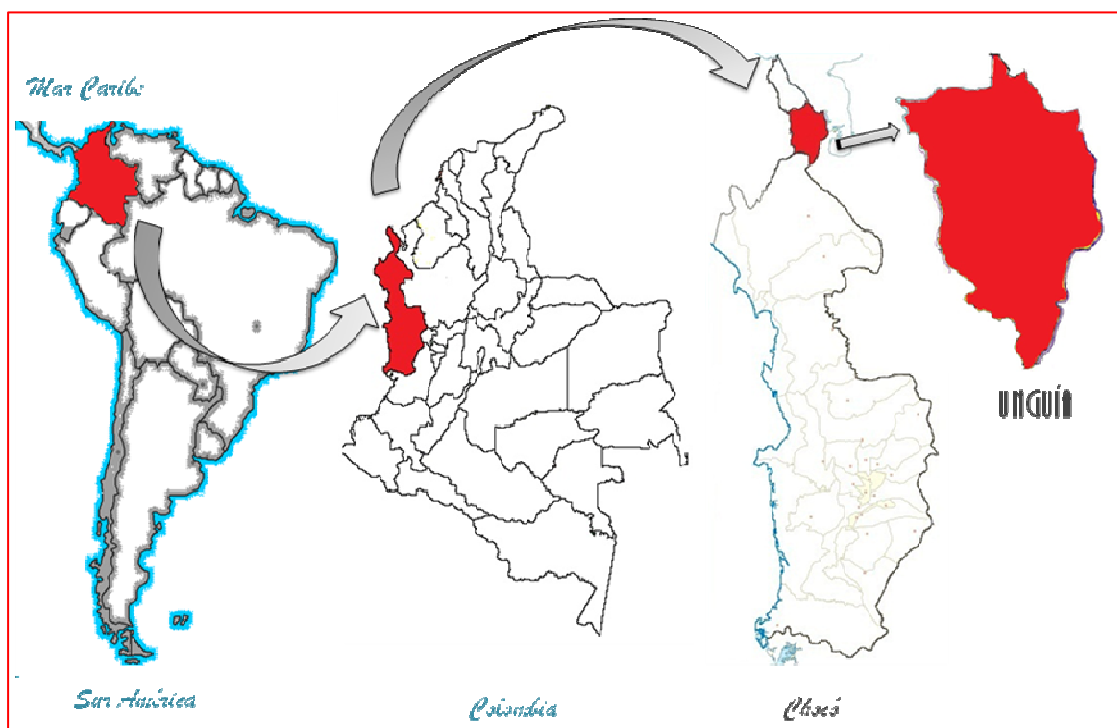
### CARACTERÍSTICAS GENERALES DEL MUNICIPIO DE UNGUÍA

#### Localización

El municipio de Unguía está ubicado en la parte norte de Colombia, en la parte norte del Departamento del Chocó, específicamente en la frontera con Panamá. Al extremo noroccidental del país a una distancia de 478 kilómetros por vía fluvial de la capital del departamento (Quibdó). Sus límites son por el norte con el municipio de Acandí y el Océano Atlántico, por el sur con el Municipio de Río sucio, por el occidente con la República de Panamá y por el oriente con el Departamento de Antioquia. Teniendo una extensión de 1179 km<sup>2</sup>. Presentando una altura de 5 metros sobre el nivel del mar y su temperatura promedio es de 26°C a 28°C.<sup>1</sup>

Su código DANE: 27800

**Posición Geográfica:** Unguía, se encuentra localizado en las siguientes coordenadas: Latitud Norte = 8° 1'30", Longitud occidental = 77°09' 25".



**Ilustración 1.** Ubicación del municipio de Unguía, Chocó

#### División político administrativa

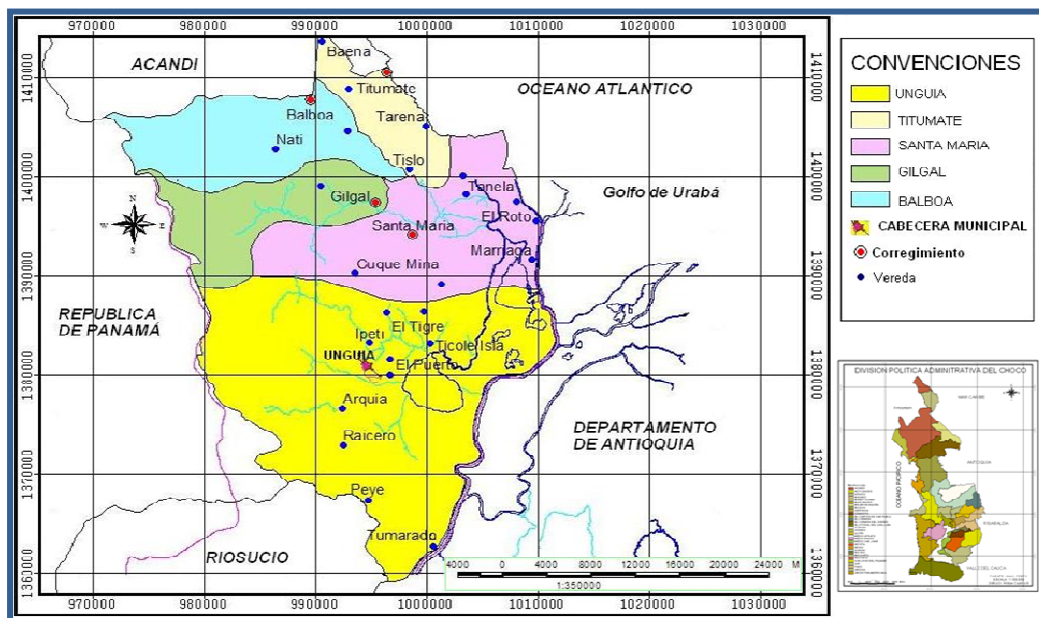
En Unguía está dividido político – administrativamente en cuatro corregimientos así: Balboa, Gilgal, Santa María y Titumate., sumado a cabecera municipal de Unguía. (Ver mapa 1.)

<sup>1</sup> Tomado del Esquema de Ordenamiento Territorial Municipal 2002.

### 2.1.2 TABLA 1: CORREGIMIENTOS Y VEREDAS DEL MUNICIPIO DE UNGUÍA

1. CORREGIMIENTO DE BALBOA:	2. TITUMATE
1. Nati 2. Capitan Nuevo 3. La Esperanza 4. Tanelita	1. Tarena 2. Las Parcelas de Capitan 3. Baena 4. Necedad
3. SANTA MARÍA	4. GILGAL
1. Cuque Minas 2. Cuque Peniel 3. Márriga 4. El Roto 5. Pasamano 6. El paraíso 7. Caño nuevo 8. Villa la paz 9. Media luna	1. Resguardo Indigena de tanela 2. Marcelia 3. Tislo 4. asentamiento Indigena Tumurrula 5. asentamiento Indigena loma estrella 6. asentamiento Indigena Siparado 7. Nuevo Mundo 8. asentamiento Indigena Citara 9. La pringamosa 10. Capitán Viejo
TANELA	
1. El mosquito 2. El Bello 3. Santa María La Antigua del Darien 4. Pata pelada 5. Holanda 6. Tislo la Loma 7. Los millones	
UNGUIA CABECERA MUNICIPAL	
1. El puerto 2. Resguardo Indigena de Arquia 3. Arquia Limon 4. Quebrada Bonita 5. Santa Rita-Tigre 6. El corazón 7. Ticole Isla 8. El Raicero 9. Tumarado 10. Unguia Medio 11. Quebrada Arena	





**Mapa 1.** Veredas del municipio de Unguía. Fuente: Página web

El área total del Municipio es de: 1190 Km<sup>2</sup>, de los cuales la **Extensión área urbana:** 3990 Km<sup>2</sup>. Y la **Extensión área rural:** 10440 Km<sup>2</sup>

**2.1.3 TABLA 2: USOS DEL SUELO MUNICIPIO DE UNGUÍA**

CLASE DE SUELO	TRATAMIENTO	ZONA	CLASIFICACION DE USOS DEL SUELO			
			PRINCIPA	COMPLEM	RESTRI	PROHIBID
URBANA	conservación y mejoramiento integral	Zona consolidada	2, 3 6, 9	4, 7, 8, 29	11, 30	5, 10, 12, 13, 14, 17, 18, 20, 21, 28, 31, 34.
EXPANSIÓN URBANA	Desarrollo	zona de desarrollos	5, 11	34, 31, 25, 26	28, 10	12, 13, 17
	Conservación	zona de protección ambiental	1, 22	7, 19, 24, 32	16	6, 9, 18, 28, 30
RURAL	desarrollo preservación activa	Zona productora	12, 13, 14, 15,	16, 19,	17, 18, 28 29, 30	
		Zona protección producción	14, 19, 20, 12, 14,	21, 13, 22, 23	17,	
		Zona protectora	1, 22, 23	27, 19	14, 12, 16	13, 15, 17, 18

## PLAN DE DESARROLLO

2012 - 2015

DEPARTAMENTO DEL CHOCO

MUNICIPIO DE UNGUÍA

CONCEJO MUNICIPAL

Nit: 818000970-7



SUBURBAN A	Consolidación	Área de desarrollo	6, 7	8, 11		12-15,17, 18,
---------------	---------------	-----------------------	------	-------	--	---------------

### BREVE RESEÑA HISTÓRICA

El municipio de Unguía fue fundado hacia el siglo XIX, como se establece en **Ley 8 de 1821**, en él se instituyó la primera población en tierra firme en América Latina de la Colonización Española, dicha población es **Santa María la Antigua del Darién**, fundada en 1510 por **Vasco Núñez de Balboa**, quien fue elegido por voto popular como Alcalde de la misma. Posteriormente, Unguía perteneció política y administrativamente al Municipio de Acandí, siendo segregado de éste mediante la **Ordenanza Departamental N. 0014 de octubre 30 de 1979**.

Sus primeros pobladores fueron los Indígenas Kunas, que ocupaban este territorio desde antes de la llegada de los Españoles aquí se concentraban los Tulle o Kuna, cuyo origen se desprende del cerro Tatar cuna; estos estaban dedicados a la caza y pesca, siendo su mayor característica su espíritu pacífico y la convivencia armónica con la naturaleza. Con la llegada de los españoles dicha paz decae.

Su población está constituida mayormente por Nativos de familias procedentes de Departamentos de Córdoba, Antioquia, Bolívar y Sucre, quienes llegaron a este Municipio durante el auge de la Tagua y Raicilla, que en su época tenía gran Valor comercial, este grupo de personas implementaron la vocación Agrícola del Municipio, con la siembra de cultivos de Arroz, Yuca, Maíz Ñame y Plátano, más la ganadería. Ésta última se fortaleció con la llegada de colonos Antioqueños que cambiaron la vocación meramente agrícola e implementaron la ganadería a gran escala. Asimismo, aquí converge un grupo significativo de población afrocolombiana, dedicados a la pesca. Otro grupo de población que se destaca son los Indígenas, Localizados en los resguardos de Tanela, Cutí. Siendo la población Unguieños de gran diversidad étnica.

#### 1.4 ECONOMÍA<sup>2</sup>

La principal actividad económica en el Municipio de Unguía es la Ganadería y el segundo renglón la agricultura, conformada por cultivos como el Arroz, Maíz, Yuca, Ñame y el Plátano, siendo este su principal producto, ya que se está exportado parte de éste; existen otros productos que se piensan establecer con fines de comercialización con los principales mercados del país, como son el Cacao y la Palma de Aceite.

También existen plantaciones de frutales como El limón, la Papaya, el Borojo y el cacao. Además se desarrolla en menor escala el comercio, la pesca artesanal; las especies más comunes en las ciénagas de Unguía, Tumarado, Márraga y en los ríos de Unguía, Arquía y Tanela son: Bocachico, Moncholo, Róbalo, Mojará, y Guacuco. El municipio de Unguía llegó a ser uno de los principales productores Mineros del país.

#### 1.5 ECOLOGIA

<sup>2</sup> Esquema de Ordenamiento Territorial, 2002.

## PLAN DE DESARROLLO

2012 - 2015

DEPARTAMENTO DEL CHOCO

MUNICIPIO DE UNGUÍA

CONCEJO MUNICIPAL

Nit: 818000970-7



El municipio de Unguía es uno de los tres municipios de la Ecorregion que tienen una especial condición de albergar en su territorio un a franja de aproximadamente el 3% del área del PNN Los káticos, una de las mas de 50 areas protegidas que hay en el territorio Nacional .

El Parque Nacional Natural los Káticos fue elevado a la categoría internacional de Sitio de Patrimonio Natural de la Humanidad por la UNESCO en diciembre de 1994 y en Junio de 2009 fue incluido en la lista de Patrimonios Naturales ,lo que lo hace merecedor de una reglamentación especial para su manejo y conservación ,no solo a su interior sino en sus áreas de influencia .

Geográficamente se encuentra al sur del municipio fue creado mediante Acuerdo 037 de 1973 con una superficie de 52 000 hectáreas y mediante Acuerdo 016 de 1979 (junio 25) se amplió a una superficie de 72 000 ha, limitando en su costado occidental con la República de Panamá, específicamente con el Parque Nacional del Darién (Sitio de Patrimonio Mundial Natural y Reserva de la Biosfera), en una extensión aproximada de 48 km2. Hacia el occidente, el límite corresponde a la zona de divorcio de aguas del Río Cacarica, en su parte alta; por el sur, con la parte baja del mismo río hasta su desembocadura en el Atrato y con el Caño Gumercindo; el límite oriental lo forman el Río Peye y las Ciénagas de Tumaradó.



Además el Municipio de Unguía cuenta con una gran diversidad de zonas identificadas para el Turismo Ecológico, La costa del Golfo de Urabá, Las ciénagas de Márraga y Unguía, los diferentes ríos y quebradas, como también las fincas Ganaderas, este Municipio cuenta con zonas Naturales propicias para el descanso.

## PLAN DE DESARROLLO

2012 - 2015

DEPARTAMENTO DEL CHOCO

MUNICIPIO DE UNGUÍA

CONCEJO MUNICIPAL

Nit: 818000970-7



El Municipio cuenta con zonas para el rescate del patrimonio Histórico como lo es santa María la Antigua del Darién y las Aguas termales en el corregimiento de Balboa, también se cuenta con la zona de amortiguación del Parque Natural los Katíos en los límites de la parte sur del Municipio. En la actualidad no se cuenta con una buena infraestructura Hotelera, sólo en el corregimiento de Titumate existen cabañas para el albergue de turistas.

### Generalidades del Plan de Desarrollo

En Colombia, por mandato constitucional, cada uno de los niveles del gobierno debe planear para el desarrollo integral en el ámbito de su jurisdicción y, por lo tanto, orientar el gasto público en procura de asegurar la consolidación progresiva del bienestar general y el mejoramiento de la calidad de vida de la población. Es así como la Constitución Política de 1991 y la Ley 152 de 1994 determinan que cada entidad territorial debe contar con un Plan de desarrollo, cuya elaboración es liderada por los (as) alcaldes (as) y gobernadores (as), quienes tienen la responsabilidad y obligación constitucional y legal de hacerlo, adicionalmente, deben garantizar el cumplimiento del mandato que les dio la ciudadanía al elegir democráticamente su programa de gobierno.

Los planes de desarrollo en las entidades territoriales son la carta de navegación y el principal instrumento de planeación para el desarrollo integral, lo que significa, que son el instrumento político y técnico, construido de forma democrática y pluralista, donde se concretan las decisiones, acciones, medios y recursos para promover el bienestar integral de la población, garantizar los derechos humanos, y fortalecer la democracia participativa, en últimas son el más importante instrumento de planeación para lograr los fines esenciales del Estado (artículo 2 de la Constitución Política de 1991).

### Marco Legal Del Plan De Desarrollo

#### 2.1.4 TABLA 3: MARCO LEGAL PLAN DE DESARROLLO UNGUÍA

NORMA O LEY	DESCRIPCIÓN
CONSTITUCIÓN POLÍTICA	El artículo 339 precisa el contenido y el propósito del plan de desarrollo. El artículo 340 por su parte, constituye el Sistema Nacional de Planeación, y con él los consejos de planeación como instancia de participación ciudadana en el proceso.
LEY 152 DE 1994	Establece los procedimientos para elaborar, aprobar, ejecutar y evaluar los planes de desarrollo conforme a las prioridades de los grupos sociales que conforman la entidad territorial y el programa de gobierno. También define los mecanismos para su armonización e interrelación con los procesos presupuestales, y las funciones de cada dependencia e instancia que participa en el proceso, enfatizando en la participación de la sociedad civil.
LEY 388 DE 1997	El artículo 6 complementa la planeación económica y social con la planificación física, para orientar el desarrollo del territorio, racionalizar las intervenciones sobre el territorio y orientar su desarrollo y aprovechamiento sostenible. Establece como instrumentos para ello los Planes o esquemas de Ordenamiento Territorial.

**PLAN DE DESARROLLO**

2012 - 2015

DEPARTAMENTO DEL CHOCO

MUNICIPIO DE UNGUÍA

CONCEJO MUNICIPAL

Nit: 818000970-7



NORMA O LEY	DESCRIPCIÓN
	<b>Decreto 1865 De 1994 y 1200 de 2004:</b> El decreto 1865 de 1994 estableció los planes regionales ambientales de las Corporaciones Autónomas Regionales, y a su vez los procedimientos para la armonización de la planificación en la gestión ambiental de los departamentos, distritos y municipios, al que se refieren los numerales 1, 2 y 3 del artículo 39 de la Ley 152 de 1994.
<b>LEY 1098 DE 2006</b>	El artículo 204 establece que el gobernador(a) y el alcalde (sa), en los primeros cuatro meses de su mandato deben elaborar un diagnóstico sobre los temas de infancia, niñez y adolescencia teniendo en cuenta el ciclo de vida, el enfoque de garantía y restablecimiento de derechos, con el fin de establecer los problemas prioritarios y las estrategias a corto, mediano y largo plazo que se implementarán en el <i>plan de desarrollo</i> para atenderlas. Así mismo, determina que el DNP y los Ministerios de la Protección Social y Educación Nacional, con la asesoría técnica del ICBF deben diseñar lineamientos técnicos mínimos que deberán contener los planes de desarrollo en materia de infancia, niñez y adolescencia teniendo en cuenta el ciclo de vida, el enfoque de garantía y restablecimiento de derechos.
<b>LEY 1122 DE 2007</b>	Artículo 33. Plan Nacional de Salud Pública. El Gobierno nacional definirá el Plan Nacional de Salud Pública para cada cuatrienio, el cual quedará expresado en el Plan Nacional de Desarrollo. Su objetivo será la atención y prevención de los principales factores de riesgo para la salud, al igual que la promoción de condiciones y estilos de vida saludables. El parágrafo 2 dice que las EPS y las entidades territoriales presentarán anualmente el Plan Operativo de Acción, cuyas metas serán evaluadas por el Ministerio de la Protección Social, de acuerdo con la reglamentación expedida para el efecto.
<b>LEY 1257 DE 2008</b>	El parágrafo 2 del artículo 9 de la Ley 1257 de 2008 por el derecho de las mujeres a una vida libre de violencias establece que —los planes de desarrollo municipal y departamental incluirán un capítulo de prevención y atención para las mujeres víctimas de la violencia

**RUTA DESDE EL PROGRAMA DE GOBIERNO AL PLAN DE DESARROLLO**

El alcalde **VICTOR MANUEL GÓMEZ CORTEZ**, con su Programa de Gobierno ¡De la mano con el pueblo!, de manera estructurada y con la participación de cada sector doliente por línea de acción. Los Ungueños desde diferentes áreas económicas, social y comunitaria participaron de manera activa proponiendo soluciones alternativas para satisfacer las necesidades los asociados; contando con un equipo técnico que con fundamento a las necesidades reales del municipio, las propuestas de la comunidad y la realidad económica, social, político – administrativa del municipio. Lo cual se complementa con el presente Plan desarrollándose dentro del mismo.



**“DE LA MANO CON EL PUEBLO”**  
*Víctor Manuel Gómez Cortes*

## PLAN DE DESARROLLO

2012 - 2015

DEPARTAMENTO DEL CHOCO

MUNICIPIO DE UNGUÍA

CONCEJO MUNICIPAL

Nit: 818000970-7



Los sectores bandera del Programa de Gobierno son: Desarrollo Económico, Educación, Cultura, Turismo, Recreación y Deporte, Servicios Públicos, Participación Ciudadana y Desarrollo Social, Población Vulnerable, Medio Ambiente, Restaurantes Escolares, Vivienda e Infraestructura, Seguridad – Derechos Humanos – D. I. H., Fortalecimiento Institucional, Prevención y Atención de Desastres.

### EL PLAN DE DESARROLLO EN EL MARCO DE LA PLANEACIÓN ESTRATÉGICA Y EL RAZONAMIENTO LÓGICO<sup>3</sup>

La planificación es importante porque permite vincular el proceso de toma de decisiones con los valores, misión y visión del Municipio, así como establecer políticas, objetivos y metas consistentes y viables. El proceso de planificación permite analizar los problemas que enfrenta el Municipio, así como identificar los mecanismos para la optimización de los recursos a fin de obtener el máximo beneficio con el mínimo costo económico y social.

La planificación con amplia participación y empoderamiento de las comunidades ayuda a tomar ventaja de las oportunidades, a evitar conflictos, prevenir problemas y a construir municipios viables, gobernables y eficientes; así como comunidades responsables, participativas y cohesionadas. Así mismo, la planificación combina las funciones de la administración municipal y las organiza de manera interrelacionada, orientando la acción de la comunidad en campos tan importantes como el uso del suelo, la producción de

Gráfico 1: Instrumentos de la planeación para el desarrollo integral.



bienes y/o servicios, el transporte, el medio ambiente, la provisión de servicios públicos, la dotación de infraestructura social, parques y recreación, entre otros.

Como se explicó anteriormente, la planeación es uno de los procesos transversales y estratégicos en la gestión pública, cuyo núcleo es el plan de desarrollo, el cual requiere para su eficaz implementación la formulación y uso continuo de diferentes instrumentos de gestión, los cuales deben estar articulados. En el siguiente esquema se representa la interrelación que hay entre el plan de desarrollo y los otros instrumentos de planeación según el ciclo de la gestión pública.<sup>4</sup>

<sup>3</sup> Planificación: Base de la Gestión Municipal. 2004. DNP

<sup>4</sup> Planeación para el desarrollo integral en las entidades territoriales: El plan de desarrollo 2012-2015. DNP

## **PLAN DE DESARROLLO**

2012 - 2015

DEPARTAMENTO DEL CHOCO

MUNICIPIO DE UNGUÍA

CONCEJO MUNICIPAL

Nit: 818000970-7



Fundamentos filosóficos del plan de desarrollo ¡Somos Raza, Somos Tierra, Somos Pueblo!

Este Plan de Desarrollo es un reflejo de los planteamientos estratégicos y políticos cuyos cimientos provienen del Programa de Gobierno y que ahora se consolidan como la apuesta política y social de un gobierno moderno, eficiente y con la gente y de cara a la gente, donde los principios constitucionales son los que prevalecen.

## **MISIÓN**

Adelantar todas las acciones tendientes a hacer del municipio de Unguía el municipio fronterizo de mejores condiciones de vida en el departamento, lo cual se reflejara en los indicadores sociales y económicos, propendiendo por un aprovechamiento racional de los recursos naturales y con el sector agropecuario turístico como motor de desarrollo.

## **VISIÓN**

En los próximos ocho años se logrará un municipio con altos índices de competitividad en los sectores básicos que influyen en el desarrollo económico y social (Educación, Salud, Agua potable y Saneamiento básico, Recreación, Uso del tiempo libre, Productividad Agrícola y Ecoturismo), teniendo como sustento la educación, a través de la estrategia de la revolución educativa que se refleja en la inversión en aumento de cobertura y la calidad. El desarrollo en estos sectores permitirá hacer de Unguía el municipio fronterizo de mejores indicadores sociales y económicos en el departamento.

## **PRINCIPIOS Y VALORES**

Nuestra carta de navegación "¡Somos Raza, Somos Tierra, Somos Pueblo!"  
Tendrá como elementos orientadores los siguientes principios y valores:

### **1.1.1.1. VALORES**

## PLAN DE DESARROLLO

2012 - 2015

DEPARTAMENTO DEL CHOCO

MUNICIPIO DE UNGUÍA

CONCEJO MUNICIPAL

Nit: 818000970-7



Durante el periodo de Gobierno 2012 - 2015, promoveremos como modelo de conducta en los habitantes del municipio de Unguía los siguientes valores:

- ✓ **TRANSPARENCIA:** Confianza, honestidad, seguridad y franqueza entre la administración y la comunidad.
- ✓ **RESPECTO:** Por las personas, las instituciones y las Leyes.
- ✓ **PAZ:** Busca superar los conflictos internos a nivel local.
- ✓ **EQUIDAD:** Tratamiento en igualdad de condiciones para el sector rural como para el urbano, sin discriminación alguna, ni intereses políticos, ni de partido, ni de etnia, ni diferencias religiosas.

### PRINCIPIOS

Hacen referencia a los elementos rectores, en los cuales se va a fundamentar la Administración para alcanzar las metas de desarrollo propuestas en el presente Plan.

- ✓ **SOSTENIBILIDAD AMBIENTAL:** En la definición de políticas públicas para garantizar la sostenibilidad en la ejecución de los proyectos sin que se comprometan los recursos naturales.
- ✓ **SOSTENIBILIDAD FINANCIERA:** Con base en la planeación, gestión y control facilitarle al municipio recursos financieros e invertir en proyectos de largo plazo basados en el uso racional de los recursos, el incremento en los recursos propios y la inversión y la búsqueda de recursos que faciliten el desarrollo.
- ✓ **INCLUSIÓN Y PARTICIPACIÓN SOCIAL:** Promoviendo que todas las personas tengan las mismas oportunidades y puedan acceder a los recursos necesarios que les permitan disfrutar de unas condiciones de vida normales Bajo este principio el disenso y el consenso serán el principal protagonista en este gobierno.
- ✓ **RESPONSABILIDAD CIUDADANA:** Recuperación del civismo, la cooperación, colaboración y sentido de responsabilidad para facilitar la transformación positiva individual y colectiva a favor de la familia y la ciudad.
- ✓ **CORRESPONSABILIDAD:** En lo que le compete al Estado concurriendo con actores y acciones para la garantía de los derechos de la población.
- ✓ **EFICACIA:** Capacidad para lograr y demostrar resultados verificables asociados con mejoras sostenibles de las condiciones o la calidad de vida de la población.



**PLAN DE DESARROLLO**

2012 - 2015

DEPARTAMENTO DEL CHOCO

MUNICIPIO DE UNGUÍA

CONCEJO MUNICIPAL

Nit: 818000970-7



En Santa María La Antigua del Darién se hizo la primera Iglesia en América

# II. análisis situacional

## DIAGNOSTICO GENERAL DEL MUNICIPIO

### PERCEPCIÓN DE LA COMUNIDAD SOBRE LA SITUACIÓN ACTUAL DE LAS JUNTAS DE ACCIÓN COMUNAL

- Las Juntas de Acción Comunal, JAC, gestionan y aportan a la construcción de obras, pero cuando éstas ya están listas, no las nombran para nada, las in-visibilizan.
- La gente cree que la JAC, son los dignatarios y que ellos son los responsables de gestionar y solucionar los problemas que padece la comunidad.
- En muchas comunidades existe la creencia de que los socios de la Junta de Acción Comunal JAC, son los jefes de cada hogar.
- Las JAC existen por iniciativa de la comunidad, no por asesoría o acompañamiento de las Administraciones Municipales.
- Algunas JAC entregaron los documentos requeridos para el trámite de la personería jurídica pero no se les ha informado si se consiguió o no.
- La Administración ejecuta grandes proyectos de mucho costo, pero nunca le informa a la comunidad sobre la escogencia de los que contratan, ni cuánto ni cómo se gastó el dinero.
- Hay JAC con 7 años de creadas y nombradas, pero nunca han recibido una capacitación ni asesoría alguna.
- Las JAC no tienen personería jurídica, ni estatutos.
- Las JAC son las representantes de la comunidad ante el Estado, pero las Administraciones Municipales no las tienen en cuenta, ni les prestan atención.
- Cuando se hacen campañas políticas se individualizan los compromisos, no se colectivizan; por eso este proceso o cualquier esfuerzo que se realice, no tendrá éxito porque en las próximas elecciones volverán con el clientelismo.
- El hombre se diferencia del animal porque piensa. ¿De que le ha servido a la humanidad que el hombre piense?

## PLAN DE DESARROLLO

2012 - 2015

DEPARTAMENTO DEL CHOCO

MUNICIPIO DE UNGUÍA

CONCEJO MUNICIPAL

Nit: 818000970-7



### NECESIDADES IDENTIFICADAS EN LOS TALLERES DE SENSIBILIZACIÓN

Presentado por:  
Jorge Eliécer Rivera Rengifo

#### Vereda El Puerto

Domingo 18 de Marzo

- Vivienda
- Educación
- Hacinamiento en las viviendas
- Alcantarillado.
- Las vías
- Mejoramiento del acueducto
- Deporte, recreación y cultura. El Inder y la casa de la cultura deben realizar actividades.
- Recabar el río Unguía para evitar las inundaciones
- Biblioteca
- Caseta comunal
- Parque infantil

El municipio debe adquirir terrenos para reubicar algunas viviendas. Hay personas que tienen el terreno para la construcción de la vivienda.

- Piscicultura.
- Construcción de baterías sanitarias.
- Construcción de un muelle para el descargue de la madera.
- Implantación de proyectos agrícola y piscícola.
- Construcción y adecuación de escenarios deportivos y culturales.

#### Vereda Quebrada Arena

Sábado 24 de marzo

- Falta el profesor (a la escuela asistían 26 estudiantes, por fuera quedan 10 que no tienen útiles ni comida). El profesor lo trasladaron hace poco.
- reconstrucción de la escuela .
- Arreglo de los servicios sanitarios.
- Arreglar el techo de los servicios, el centro de salud y la vivienda del profesor, quedan en un solo bloque.
- Construcción de la caseta comunal.
- Pintura para la madera de la escuela.
- Tablero y escritorio para la escuela.
- Arreglo de la vía, hasta donde sea posible que sea carretable.
- Restaurante escolar.
- Titulación de predios.

## PLAN DE DESARROLLO

2012 - 2015

DEPARTAMENTO DEL CHOCO

MUNICIPIO DE UNGUÍA

CONCEJO MUNICIPAL

Nit: 818000970-7



- Parcelación de tierras que no están utilizadas por los dueños. Hay muchas personas en la vereda que no poseen tierra.

### Corregimiento Balboa

Viernes 30 de marzo

- Falta integración de la comunidad, hay mucha desunión.
- En salud se requiere el nombramiento de un médico permanente, mejorar la planta física del centro de salud y cambiar la eps caprecom.
- En saneamiento básico se necesita la construcción del alcantarillado, planta de tratamiento para el acueducto y un relleno sanitario para evitar que sigan depositando las basuras en el río.
- Se necesitan vías de penetración hacia las plataneras, la vereda Natí y Tanelita.
- Interconexión eléctrica.
- En comunicaciones hace falta la señal y salas de internet.
- La casa de la cultura y el Inder del municipio deben realizar actividades en el corregimiento para que haya recreación y descubran talentos.
- Creación de microempresas y apoyo a los agricultores para la producción y la comercialización.
- Construcción de una casa albergue para la tercera edad y nombramiento de un gerontólogo(a).
- Planta física propia para la Institución Educativa con laboratorios de física y química y terreno suficiente para las prácticas agropecuarias de los estudiantes.
- Planta de docentes completa y permanente.
- Construcción de vivienda de interés social.
- Adquisición de una casa para la mujer.
- Recuperación del hogar juvenil campesino.
- Reforestación de los ríos y quebradas.
- Construcción de un parque infantil y de escenarios deportivos adecuados.
- Atención a la primera infancia.
- Mejoramiento del parque central.

### Corregimiento de Titumate

31 de marzo

- En educación no se cuenta con un plantel dotado adecuadamente (sillas, biblioteca y laboratorios), con su respectivo rector o coordinador.
- Reparar debidamente el centro de salud y dotarlo con los implementos necesarios para brindar una atención adecuada y oportuna.
- El 50% de la población no cuenta con una vivienda digna.
- Las vías del corregimiento se encuentran en pésimas condiciones.
- Se necesita con urgencia la construcción del muelle, los(as) turistas no van a Titumate porque no les gusta que los bajen cargados.
- Construcción del alcantarillado, del matadero y de un relleno sanitario para que no tiren las basuras en la playa.
- Que el Inder y la casa de la cultura realicen actividades en el corregimiento.
- Construcción de una caseta comunal, casa para la mujer y otra para la tercera edad; en el corregimiento existen 35 y sólo 5 son beneficiarios.
- Falta tubería para el acueducto.
- Instalación de una antena parabólica, carecen de señal para tv.

## PLAN DE DESARROLLO

2012 - 2015

DEPARTAMENTO DEL CHOCO

MUNICIPIO DE UNGUÍA

CONCEJO MUNICIPAL

Nit: 818000970-7



- Enmallado para los predios escolares.
- Ayuda para la tercera edad.
- Implementación de Proyectos agropecuarios.

### Tarena

Abril 1

- Ascender la vereda a corregimiento.
- Construcción del acueducto que ya fue aprobado por la Administración anterior.
- Reubicar la escuela, donde se encuentra actualmente es un peligro para los(as) estudiantes.
- Tenerlos en cuenta con las ayudas humanitarias y que les lleguen directamente.
- Construcción de unidades sanitarias en las viviendas.
- Arreglo o construcción de una vía carreteable que los comunique con los corregimientos de Tanela y Santa María.
- Dotación de una ambulancia acuática.

### Corregimiento de Gilgal

Abril 13

El taller no pudo realizarse porque muchos padres de familia se encontraban adelantando un paro como protesta por la falta de profesores en la Institución Educativa. Una de las actividades que realizaban era la toma de las instalaciones del plantel educativo y allí plantearon la problemática educativa de la localidad.

- La comunicación con la Secretaría de Educación Departamental, es pésima.
- Han nombrado profesores pero se quedan en Quibdó ganando sueldo.
- En el corregimiento, y el municipio, cuentan con recurso humano calificado para la docencia, por qué mandan profesores de lugares tan lejanos?
- Los estudiantes que han pasado han la universidad tienen dificultades con la química, no se ha tenido profesor permanente y faltan laboratorios.
- La Institución ha tenido que desescolarizar a muchos estudiantes por falta de profesores desde hace mucho tiempo (años).
- La calidad educativa ha disminuido porque los profesores de ahora, que viene del sur del departamento, no tienen sentido de pertenencia y son poco exigentes. En una oportunidad llegó un profesor faltando una semana para terminar el año lectivo y todos los estudiantes ganaron la materia (Español?).
- Falta dotación, los recursos de gratuidad no alcanzan para todo lo que requiere la institución.
- Falta apoyo de los padres de familia en la formación de sus hijos.
- Los libros de la biblioteca deben actualizarse, los que existen son desactualizados.
- La escuela de Capitán se encuentra ubicada a 30 metros del río Tanela y éste, le está comiendo el terreno; si no le prestan atención inmediata, en la próxima temporada invernal puede correr mucho riesgo. Hay personas que donan el terreno para su reubicación.
- Falta silletería.
- La capacidad lectora de los estudiantes es muy baja, se cansan con un párrafo.
- Se requiere de una sala de internet que funcione para que los estudiantes, y la comunidad en general, se actualicen.
- Construcción de placa deportiva.

## PLAN DE DESARROLLO

2012 - 2015

DEPARTAMENTO DEL CHOCO

MUNICIPIO DE UNGUÍA

CONCEJO MUNICIPAL

Nit: 818000970-7



- Construcción del puente colgante sobre el Rio Tanela.

### VEREDA VILLA LA PAZ

- Proyectos de viviendas.
- Construcción de acueductos.
- Construcción escuela.
- Mejoramiento de vías de acceso.
- Construcción puestos de salud.
- Construcción y adecuación de escenarios deportivos y culturales.

### Arquíá Limón

Abril 14

En la vereda sólo existen tres familias que son de allí y que siempre han regresado después de cada desplazamiento; el resto de la población es flotante. La mayoría son paisas, otros son nativos y algunos de otros departamentos; no se dedican a la producción agropecuaria porque no es rentable, los productos agrarios como el maíz y el arroz no tienen comercio.

Conformaron la Junta de Acción Comunal con el propósito de arreglar el camino que conduce desde Arquíá Indígena hasta la vereda y gestionar la construcción del puente sobre el río Arquíá.

La vereda cuenta con locales para la escuela y el centro de salud pero muy deteriorados.

Actualmente hay 12 niños(as) en edad escolar.

Se quejan por la poca ayuda que la Administración le brinda al campesino; y porque en muchas ocasiones los mercados se los dan a personas poco necesitadas como al señor Mañe.

Muchas personas que tienen terrenos en la vereda, carecen de título porque el INCODER no los concede si se encuentran dentro de los cinco mil metros al rededor del parque natural Los Katios.

### Caño Nuevo

Abril 16

- Construcción del acueducto.
- Construcción de la escuela y restaurante.
- Electrificación de la vereda.
- Construcción de vías de penetración.
- Construcción de un parque infantil, una casa para la mujer y un albergue para personas de la tercera edad.
- Construcción de unidades sanitarias.
- Escenarios deportivos.
- Realización de actividades deportivas y culturales por parte del Inder y la casa de la cultura.

### Cuqué Peniel (Medio)

Abril 18

- Enmallado del terreno de la escuela.
- Dotación de una planta eléctrica para la escuela.
- Que el Centro Educativo cuente con los docentes necesarios de manera permanente.
- Construcción de una vía de acceso carretable.
- Construcción de batería sanitaria para la escuela.

## PLAN DE DESARROLLO

2012 - 2015

DEPARTAMENTO DEL CHOCO

MUNICIPIO DE UNGUÍA

CONCEJO MUNICIPAL

Nit: 818000970-7



- Dotación de unidades sanitarias para el 90% de la comunidad.
- Construcción de una caseta de paso en la carretera central, para las comunidades.
- Construcción de una caseta comunal.
- Dotación de material didáctico para el Centro educativo.
- Construcción de un parque infantil.
- Protección para la primera infancia y la tercera edad.
- Implementación de proyectos productivos.
- Apoyo por parte de la casa de la cultura y del INDER.
- Nombramiento de una promotora de salud.
- Incluir a los(as) jóvenes y adolescentes en los proyectos de desarrollo comunitario.
- Apoyo en formación académica a los jóvenes y adultos que desean continuar estudiando.
- Construcción de una casa para la mujer y brindarle capacitaciones y proyectos productivos.
- Construcción y mejoramiento de vivienda.
- Implementación de un hogar infantil.
- Limpieza y reforestación del río.
- Brindarle una atención especial al señor LUIS ANGEL PINILLA CORDOBA , es invidente y no posee documentos de identificación.

Cuentan con: acueducto, buen local para el restaurante escolar, sala de sistemas pero con cielo raso en pésimas condiciones por los murciélagos, sillas para la comunidad, servicios sanitarios para el 10% de la comunidad.

### Cuqué Mina

Abril 18

Necesidades escolares:

- Construcción de la sala de sistemas.
- Construcción de la batería sanitaria escolar.
- Adecuación del aula de clase.
- Dotación de: planta eléctrica, impresora, fotocopiadora, implementos deportivos y material didáctico para la escuela.

Necesidades comunitarias:

- Carretera desde la vía principal hasta Media Luna y Oquelo.
- Construcción del acueducto desde el salto de Oquelo, podría surtir de agua a Cuqué Mina, Cuqué Peniel, El Corazón, incluso a Unguía.
- Electrificación de las veredas.
- Dotación de unidades sanitarias para todas las viviendas de la vereda.
- Construcción de un puesto de salud y una caseta comunal.
- Conseguir terreno para organizar el caserío de Cuqué Mina.
- Construcción de una cancha de foot-ball y un parque infantil.
- Implementar un hogar comunitario.
- Vincular a las mujeres y los de la tercera edad a todos los programas del gobierno.

RESGUARDO INDIGENA ARQUIA



*“DE LA MANO CON EL PUEBLO”*  
*Víctor Manuel Gómez Cortes*

## PLAN DE DESARROLLO

2012 - 2015

DEPARTAMENTO DEL CHOCO

MUNICIPIO DE UNGUÍA

CONCEJO MUNICIPAL

Nit: 818000970-7



- Construcción y dotación de dos aulas de clases.
- Terminación de la vía Unguía- arquía.
- Construcción y dotación del puesto de salud.
- Construcción de acueducto.
- Construcción y adecuación de escenarios deportivos culturales.
- Implementación de proyectos productivos.
- Ayudas de etapas de cero a siempre.(niñez, y adulto mayor.)
- Reforestación y Destaponamiento del rio arquía.

### RESGUARDO INDIGENA CUTI Y TANELA

- Construcción de acueducto.
- Construcción y adecuación de escenarios deportivos culturales.
- Implementación de proyectos productivos.
- Ayudas de etapas de cero a siempre. (niñez, y adulto mayor.)
- Apoyo en salud.

### El Corazón

Abril 18

- Falta organización comunitaria.
- Las vías se encuentran en mal estado.
- Construcción del acueducto aprovechando las aguas del río Oquelo, éste puede alimentar los acueductos de las tres veredas y alcanza para el de Unguía.
- Electrificación de la vereda.
- En el plantel educativo faltan: la unidad sanitaria, el comedor y una planta eléctrica.
- Botiquín para primeros auxilios.
- Canalización del río Cuqué y de las quebradas aledañas.
- Construcción y mejoramiento de vivienda.
- Unidades sanitarias para la comunidad.
- Programas educativos para los adultos.
- Faltan actividades deportivas y culturales por parte del INDER y la casa de la cultura.
- Promotora de salud para las veredas.
- Se requiere de un tractor para trabajar la tierra y más apoyo para los campesinos.
- Construcción de una caseta comunal.
- Mejoramiento de la señal para internet y celulares.
- Construcción de una casa para hospedaje del maestro.
- En la escuela falta un archivador.
- Cercar los predios de la escuela.
- Vincular al adulto mayor y a las mujeres a los programas del gobierno.
- "Hemos avanzado en la construcción de la escuela. Lo más importante es que somos personal de resistencia. Aquí estamos y aquí nos quedamos para pelear por nuestra comunidad." Palabras de los(as) participantes.

### CABECERA MUNICIPAL



*"DE LA MANO CON EL PUEBLO"*  
*Víctor Manuel Gómez Cortes*



## PLAN DE DESARROLLO

2012 - 2015

DEPARTAMENTO DEL CHOCO

MUNICIPIO DE UNGUÍA

CONCEJO MUNICIPAL

Nit: 818000970-7



- Dragado y reforestación del Rio de Unguía.
- Tratamiento de las aguas del alcantarillado.
- Terminación y señalización de las calles y carreras.
- Construcción de puentes.
- Construcción de relleno sanitario.
- Construcción de unidad deportiva.
- Mantenimiento de la quebrada Tagualito.
- Pavimentación y mantenimiento de las vías públicas
- Mejoramiento eléctrico y alumbrado público.
- Construcción y dotación de la casa de mujer y adulto mayor.
- Construcción de un megacolegio.
- Recuperación del espacio público.
- Construcción de un centro de acopio.
- Construcción de plaza de mercado.

### Barrio San Cayetano Cabecera Municipal

Abril 19

- Construcción del alcantarillado.
- Acueducto.
- Alumbrado público.
- Legalización de los predios.
- Arreglo de las vías y **construcción urgente del puente.**
- Construcción y mejoramiento de vivienda.
- Construcción de parque infantil y de escenarios deportivos.
- Atención en salud para todos.
- Educación, hay muchos bachilleres que no continuaron estudiando y niños niñas desescolarizados.
- Creación de microempresas y apoyo a los campesinos para generar empleo.
- Hay muchas personas con vocación agrícola pero no tienen tierra para trabajar.
- Implementar proyectos productivos para todos hombres y mujeres.

### Santa Rita

Abril 21

- Construcción de vía carreteable.
- Educación, no tiene profesor.
- Construcción y mejoramiento de vivienda.
- Salud, una promotora, un botiquín con lo necesario para prestar primeros auxilios.
- Realizar actividades recreativas y culturales.
- Electrificación de la vereda.
- Capacitación a la comunidad.
- Implementar proyectos productivos y más apoyo para el campesino.
- Reconstrucción de la escuela.
- Construcción del puente Colgante.

## PLAN DE DESARROLLO

2012 - 2015

DEPARTAMENTO DEL CHOCO

MUNICIPIO DE UNGUÍA

CONCEJO MUNICIPAL

Nit: 818000970-7



Nota: En todas las obras que la Administración adelanta en la vereda, puede contar con el apoyo de la comunidad, son muy unidos.

### CORREGIMIENTO DE SANTA MARÍA

Abril 24

Necesidades planteadas por miembros de la comunidad:

- Falta mucho acompañamiento a las comunidades por parte de la Administración.
- Mejoramiento de las instalaciones del centro de salud y del recurso humano.
- Alcantarillado y agua potable.
- Saneamiento básico.
- Atención a la primera infancia y tercera edad.
- Construcción y mejoramiento de escenarios deportivos. (Electrificación, piso y malla para la placa)
- Realizar actividades deportivas y culturales.
- Drenaje para las calles y arreglo de las vías en general.
- Vía hacia el canal de Santa María y terminación del canal navegable.
- Terminación del puente de Cucaracho.
- Construcción del aula para el preescolar, dotación de laboratorios para la Institución Educativa y oferta de programas de educación superior para los bachilleres que no tienen como continuar sus estudios.
- Planta de docentes completa y permanente en los planteles educativos del corregimiento.
- Mejoramiento del matadero y construcción del relleno sanitario de forma "INMEDIATA"
- Construcción de tres aulas en la escuela Pablo Sexto.
- Recuperación del espacio público (kioscos).
- Mejoramiento de parque
- Construcción de cunetas de desagüe

Necesidades planteadas por **las jóvenes:**

- Que los hombres nos respeten y nos valoren.
- Que como mujeres, se respeten nuestras opiniones, muchas veces opinamos pero por ser mujeres no nos escuchan ni nos tienen en cuenta.
- Que nos den oportunidades de trabajo.
- Que nos apoyen y apoyen en lo deportivo.
- Que nos brinden educación con calidad para que tengamos una formación integral mejor.
- Que nosotras las mujeres mejoremos nuestra autoestima y nos apoyemos mutuamente.
- Que se den a conocer y se respeten nuestros derechos, así como se respetan los de los hombres.
- **QUE LA ALCALDÍA APOYE Y APORTE LAS SALIDAS PEDAGÓGICAS DE LA INSTITUCIÓN"**
- Que nos brinden proyectos productivos y de formación personal, para fortalecer la integración femenina.

Necesidades planteadas por **los jóvenes:**

- Escenarios e implementos deportivos.
- Acceso a los programas de educación superior.
- Botiquín escolar.



**"DE LA MANO CON EL PUEBLO"**  
*Víctor Manuel Gómez Cortes*

## PLAN DE DESARROLLO

2012 - 2015

DEPARTAMENTO DEL CHOCO

MUNICIPIO DE UNGUÍA

CONCEJO MUNICIPAL

Nit: 818000970-7



- Banda de guerra estudiantil.
- Laboratorios de física y química.
- Programas de formación para el trabajo.
- Dotación de la biblioteca.
- Gestionar la instalación de una sede de la Universidad de Antioquia, en el municipio.
- Escritorios para los profesores.
- Reparación de las alas viejas, están muy deterioradas y humedecidas.
- Instalación de paneles solares.
- Remodelación de las canchas de foot-ball y de micro.
- Gestionar la articulación de la Institución Educativa con universidades de la región.
- Dotación terreno y herramientas como guadañas para las prácticas de los(as) estudiantes.
- Silletería.
- Marcadores y tinta para los profesores.
- Implementos de aseo.
- 4 telones para el teatro.
- Timbre institucional.
- Vestuario para los grupos de danza.

Nota: Fue muy importante la participación de los estudiantes de los grados 10 y 11 de la Institución Educativa y sus respectivos directores de grupo. Hicieron aportes muy importantes en para el debate.

### Tanela

Abril 25

### Capitán Viejo

- Vía carretable para llegar al corregimiento de Tanela, Gilgal, Balboa, Titumate y Tarena.
- Reubicación de la escuela porque se encuentra en zona de alto riesgo.
- Puente colgante sobre el río Tanela y otro sobre la quebrada Capitán.
- Acueducto para la región.
- Saneamiento básico.
- Construcción y mejoramiento de vivienda.
- Electrificación de las veredas.
- Dotación de botiquines para primeros auxilios.

### Tisló

- Construcción de un puente sobre el río para pasar a las parcelas.
- Mejoramiento de la vía, embastrada.
- Unidades sanitarias para cada vivienda.
- Restaurante escolar y unidad sanitaria para la escuela, tenemos 40 niños.
- Casa para alojamiento del maestro.
- Colegio para que nuestros hijos no tengan que ir hasta Gilgal a estudiar.
- Construcción de acueducto.
- Necesitamos proyectos productivos.

### Santuario



*“DE LA MANO CON EL PUEBLO”*  
*Víctor Manuel Gómez Cortes*

## PLAN DE DESARROLLO

2012 - 2015

DEPARTAMENTO DEL CHOCO

MUNICIPIO DE UNGUÍA

CONCEJO MUNICIPAL

Nit: 818000970-7



- Salud.
- Educación.
- Vías.
- Acueducto.
- Electrificación.
- Vivienda.
- Recreación.
- Proyectos productivos.

### Tanela Centro y Holanda.

- Vías de acceso, construcción de puentes.
- Acueducto con agua potable.
- Centro de salud.
- Educación, bachillerato completo.
- Saneamiento básico.
- Electrificación.
- Caseta comunal.
- Construcción y mejoramiento de vivienda.
- Parque recreativo.
- Recuperación del cause del río.
- Ambulancia acuática.
- Mejoramiento de los escenarios deportivos.
- Apoyo a la comunidad con autoridades legales.
- Mejorar los medios de comunicación (señal).
- Construcción de muelle para carga y pasajeros.
- Dragado de la vía acuática.
- Ayuda a la tercera edad.
- Proyectos agropecuarios.
- Descolmatación del Río Tanela.
- Adecuación de las vías públicas.
- Construcción del muelle fluvial.
- Construcción de los puentes.
- Adecuación del centro pueblo.

### Comunidad en general y profesores

- Dotación de la biblioteca.
- Construcción de aulas de clase y adecuación de las existentes.
- Ampliación y puesta en funcionamiento de la sala de sistemas.
- Construcción de un aula múltiple.
- Dotación de mobiliario para las aulas.
- Adecuación de la unidad sanitaria.
- Ampliación y adecuación del restaurante escolar.
- Planta de profesores completa y permanente por perfiles.

## PLAN DE DESARROLLO

2012 - 2015

DEPARTAMENTO DEL CHOCO

MUNICIPIO DE UNGUÍA

CONCEJO MUNICIPAL

Nit: 818000970-7



- Completar la planta de personal administrativo: secretario, celador, coordinador etc.
- Tanque para el almacenamiento de agua potable.
- Construcción y dotación de laboratorios de física y química.
- Construcción de una placa polideportiva

### TUMARADO:

- Construcción de unidades sanitarias para la comunidad en general.
- Construcción de una caseta comunal.
- Implementación de proyectos productivos.
- Construcción de un parque infantil.
- Dotación y adecuación de poste y redes eléctricas.
- Adecuación de vía local de la comunidad.
- Proyecto de mejoramiento de vivienda
- Implantación de un hogar comunitario.
- Dotación de material didáctico para la escuela.
- Apoyo en salud.
- Incluir a los jóvenes y adolescentes en los proyecto de desarrollo comunitarios.

### MARRIAGA

- Construcción de unidades sanitarias para la comunidad en general.
- Construcción de una caseta comunal.
- Implementación de proyectos productivos.
- Construcción de un parque infantil.
- Dotación y adecuación de poste y redes eléctricas.
- Adecuación de vía local de la comunidad.
- Proyecto de mejoramiento de vivienda
- Implantación de un hogar comunitario.
- Dotación de material didáctico para la escuela.
- Incluir a los jóvenes y adolescentes en los proyecto de desarrollo comunitarios.
- Construcción y dotación del puesto de salud para brindar una atención adecuada.

### RIO MAR (El Roto)

- Construcción de unidades sanitarias para la comunidad en general.
- Construcción de una caseta comunal.
- Implementación de proyectos productivos.
- Construcción de un parque infantil.
- Dotación y adecuación de poste y redes eléctricas.
- Adecuación de vía local de la comunidad.
- Proyecto de mejoramiento de vivienda
- Implantación de un hogar comunitario.
- Dotación de material didáctico para la escuela.
- Apoyo en salud.
- Incluir a los jóvenes y adolescentes en los proyecto de desarrollo comunitarios.
- Construcción de escuela y restaurante escolar.



- Realización de actividades deportivas y culturales.

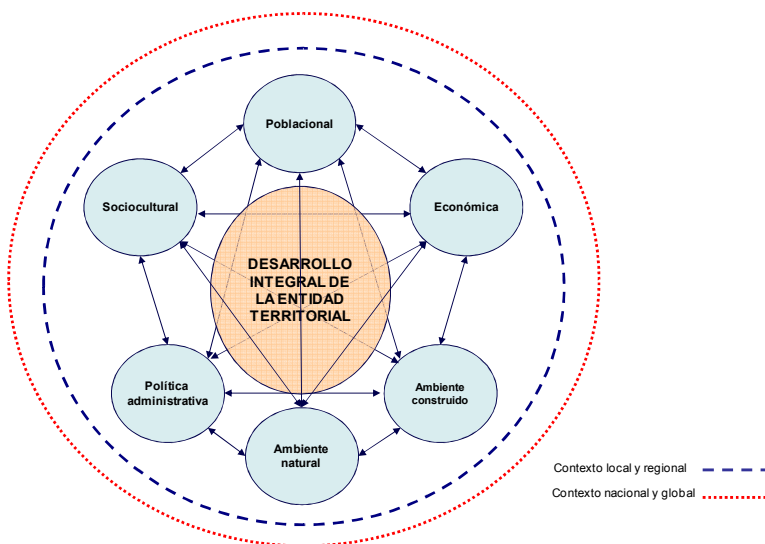
Nota: Inicialmente participaron del taller algunos profesores del Centro Educativo, con inquietudes y aportes muy interesantes sobre la cultura de las negritudes, posteriormente se retiraron hecho lamentable porque sus reflexiones hubiesen contribuido enormemente a la discusión sobre la realidad de la región.

## 2. EL DESARROLLO INTEGRAL<sup>5</sup>

El desarrollo es un derecho humano fundamental reconocido internacionalmente. Desde una perspectiva integral se entiende como un proceso de transformación multidimensional, sostenible e incluyente que se da de manera intencional o planeada y que busca el bienestar de la población en armonía con lo ambiental (natural y construido), lo socio-cultural, lo económico, y lo político en un territorio determinado y teniendo en cuenta los contextos territoriales más amplios como el regional, el nacional y el global.

### ELEMENTOS DEL DESARROLLO INTEGRAL

Al definir desarrollo integral se establecen dos elementos básicos: el territorio y un conjunto de dimensiones, las cuales conforman una trama de relaciones e interacciones donde se dan las diferentes manifestaciones, actividades y existencia de los seres humanos, y su vida en sociedad.



#### 1.1.1 DIMENSIÓN POBLACIONAL

En la dimensión poblacional se abordan las dinámicas demográficas, es decir, los patrones de reproducción (natalidad, fecundidad), de mortalidad y morbilidad, de movilización, el crecimiento, estructura (por edad, etnia y sexo) y distribución de la población en el territorio. Así mismo, se describen el tamaño y las características, urbanas y rurales, y aquellas que se derivan de su condición y/o situación (víctimas, desplazados, discapacidad, personas en proceso de reintegración).

<sup>5</sup> Guías para la gestión pública territorial. 2011.

## PLAN DE DESARROLLO

2012 - 2015

DEPARTAMENTO DEL CHOCO

MUNICIPIO DE UNGUÍA

CONCEJO MUNICIPAL

Nit: 818000970-7



Adicionalmente, gracias a esta dimensión es posible hacer visible a las poblaciones en situación riesgo, vulnerabilidad y exclusión, y condiciones de vida mínimas; y por lo tanto, permite la —identificación y focalización de la intervención.

### DIMENSIÓN DEL AMBIENTE NATURAL

Esta dimensión se refiere, por un lado, al reconocimiento de los ecosistemas del territorio y a su proceso de transformación permanente, los cuales se derivan, entre otros, del desarrollo de actividades humanas de producción, extracción, asentamiento y consumo. En este sentido, indaga sobre la sostenibilidad de la forma como se satisfacen las necesidades del presente y aboga por garantizar que las futuras generaciones puedan satisfacer las suyas.

Por otra parte, la dimensión del ambiente natural contempla la gestión del riesgo de desastres derivada de la vulnerabilidad de las personas y sus medios de vida frente a fenómenos peligrosos de origen natural, socio-natural, tecnológico y humano no intencional, lo cual supone que el desarrollo, además de sostenible, debe ser seguro en términos de no ser interrumpido por situaciones de desastre (Por ejemplo, el cambio climático reconfigura los escenarios de riesgo de desastres). De acuerdo con lo anterior, comprender las dinámicas de la dimensión del ambiente natural permite establecer estrategias para garantizar la preservación y conservación de la base ambiental; hacer uso sostenible de los recursos naturales, introducir nuevos escenarios de desarrollo, y prever los riesgos de desastres a los que puede estar expuesta la población y las acciones para la superación y/o mitigación de los mismos.

### DIMENSIÓN DEL AMBIENTE CONSTRUIDO

Las poblaciones humanas transforman permanentemente el ambiente natural para satisfacer sus necesidades biológicas y sociales, y brindar una infraestructura base para el desarrollo de las actividades sociales, económicas y político-administrativas.

En este sentido, esta dimensión —comprende el análisis de las relaciones urbano regionales y urbano rurales que se desprenden de la disposición de los asentamientos, las relaciones de flujos que existen entre ellos, el uso y ocupación del suelo, los patrones de asentamiento poblacional, y en general la funcionalidad de cada uno de los elementos constitutivos del territorio. Está asociada, entre otras, con el hábitat construido, la definición de la localización de infraestructuras, servicios y equipamientos, la determinación de las unidades de actuación urbanística, las economías externas y de aglomeración, los vínculos y accesibilidad, las funciones urbanas para el desarrollo sistema logístico y el entorno innovador.

### DIMENSIÓN SOCIO-CULTURAL

La dimensión socio-cultural abarca el conjunto de orientaciones y regulaciones derivadas de la tradición, la cultura, la religión, las creencias, valores, imaginarios, y prácticas sociales, así como

## PLAN DE DESARROLLO

2012 - 2015

DEPARTAMENTO DEL CHOCO

MUNICIPIO DE UNGUÍA

CONCEJO MUNICIPAL

Nit: 818000970-7



las formas de producción de conocimiento, tecnología, y las reglas que definen el acceso a bienes y servicios y las condiciones de vida de la población.

Se refiere a las dinámicas que permiten la interacción entre sujetos, colectivos y grupos sociales específicos, así como a los procesos y prácticas culturales que en su conjunto definen la diversidad de contextos en los que se inserta y tiene lugar el desarrollo. Esta dimensión está relacionada con la identidad vinculada al territorio, sin la cual es imposible diseñar estrategias de largo plazo. Desde una perspectiva amplia, la dimensión socio-cultural comprende todos aquellos procesos que involucran a la población en aspectos relacionados con organización y el fortalecimiento de competencias para el desarrollo la salud, la educación, la seguridad social, la cultura, el deporte y recreación, la calidad de vida, el conocimiento, la ciencia, la tecnología, la innovación, los valores, el comportamiento y sociedad, el capital social, entre otros. Así mismo, está asociada a la generación y fortalecimiento de las capacidades de los actores para promover el desarrollo.

### DIMENSIÓN POLÍTICO-ADMINISTRATIVA

La dimensión político – administrativa se refiere al conjunto de estructuras de regulación y control formalmente establecidas y al conjunto de las instituciones públicas que la soportan, conforme a la ley. Uno de los conceptos asociados a esta dimensión es la descentralización, entendida como el traslado de competencias, poder de decisión y recursos de una escala superior de gobierno a una escala jerárquica inferior para asumir la provisión de bienes y servicios y facilitar la producción en un territorio determinado. Esta dimensión, al igual que la socio-cultural está asociada a la generación y fortalecimiento de capacidades de los actores del desarrollo territorial, para que de acuerdo con su rol o competencia, contribuyan con el logro del desarrollo integral deseado.

La comprensión de esta dimensión permite fortalecer el sistema democrático, la gobernanza multinivel, la articulación público-privada, la participación, la gestión pública, la planeación estratégica de largo plazo, las condiciones de seguridad y justicia, y la organización territorial, entendidos como procesos a partir de los cuales se crean y consolidan instituciones capaces de generar y mantener entornos favorables al desarrollo humano integral y sostenible, con base en la promoción de dinámicas de reconocimiento, integración y coordinación permanentes entre los diferentes actores; generando estrategias para la promoción del desarrollo comunitario y el fortalecimiento institucional y financiero.

### DESCRIPCIÓN DE LA SITUACIÓN ENCONTRADA

#### DIMENSIÓN POBLACIONAL

Según datos DANE la población en el municipio de Unguía es de 14.544 personas<sup>6</sup>, frente un registro de población sisbenizada al 30 de enero de 2012 de 10.095 personas distribuidas en



50.80% de sexo masculino (6.056) y el 49.47 % de sexo femenino (4,999). Presentándose un mayor porcentaje de hombres en relación con las mujeres.

**2.1.5 TABLA 4: DISTRIBUCIÓN DE LA POBLACIÓN SEGÚN SEXO Y EDAD  
MUNICIPIO DE UNGUÍA**

RANGO DE EDADES	HOMBRES	MUJERES	TOTALES
0 a 4 años	824	812	1,636
5 a 9 años	745	607	1,352
10 a 14 años	716	660	1,376
15 a 19 años	624	531	1,155
20 a 24 años	414	435	849
25 a 29 años	383	360	743
30 a 34 años	333	367	700
35 a 39 años	274	284	558
40 a 44 años	250	193	443
45 a 49 años	201	198	399
50 a 54 años	176	135	311
55 a 59 años	140	138	278
60 a 64 años	105	73	178
65 a 69 años	106	67	173
70 a 74 años	71	53	124
75 a 79 años	54	40	94
80 años o más	45	32	77
<b>TOTAL</b>	<b>5,461</b>	<b>4,985</b>	<b>10.446</b>

Fuente: DANE, proyección de población del Censo 2005

Como característica significativa encontramos que en el municipio predomina la población masculina, sea más alta que la femenina del rango de edad de 0 - 24 años, cuando se plantea la sobre mortalidad masculina como una constante al menos en los primeros años de vida, como un rasgo de la dinámica poblacional.

La dinámica de la población se relaciona con los hechos de orden económico y social en un lugar determinado que genera más o menos movilidad de los habitantes en términos de inmigraciones o emigraciones.

## 2.2 POBLACIÓN EN SITUACIÓN DE DESPLAZAMIENTO<sup>7</sup>

En la zona rural del Municipio de Unguía se ha presentando el fenómeno de desplazamiento de grandes masas de población de unas masas por motivos de, violencia amenaza, orden publico; en

<sup>7</sup> Tomado del Esquema de Ordenamiento Territorial. 2002.

## PLAN DE DESARROLLO

2012 - 2015

DEPARTAMENTO DEL CHOCO

MUNICIPIO DE UNGUÍA

CONCEJO MUNICIPAL

Nit: 818000970-7



su mayoría el desplazamiento es mayor hacia la cabecera Municipal porque se cuenta con seguridad militar y mejores posibilidades de vida.

Este desplazamiento se presentó desde los años de 1996, aumentando progresivamente el número de personas sin tener ninguna intervención remota, a la fecha se tiene un cálculo aproximado de 60 familias, procedentes de la comunidad de: Balboa, tanelita, Nati, la esperanza, Naticito, Rio Bonito, Cuque, el Puerto, Gilgal, Marcelia, Tislo, Cuti Alto, Albania, Cuti Medio, Santa Maria, , Tigre – Santa rita, Buenos Aires, Quebrada Arena, Quebrada Arenita, Arquia Limon, Raicero, Brisa, Cuque Peniel, Quebrada Bonita, Peye, Cuque Mina, Palo Blanco, Quebrada de Piedra, Unguia Medio; la mayor cantidad cantidad de desplazados son niños.

El desplazamiento de la población rural a la cabecera Municipal, ha generado serios problemas a la localidad puesto que las personas desplazadas tuvieron que despojarse de todo (tierra, casa, producción agrícola minera, pesca etc.) y trasladarse a sitios donde no producen ni tienen nada, generando accionamiento, desempleo, demandando servicios educativos, salud, saneamiento, es decir que en el momento los desplazados están viviendo de la generosidad y la caridad pública, a nivel estatal es muy poca la ayuda y atención que se ha recibido.

Las familias afectadas proponen a la Alcaldía Municipal, les brinde su apoyo decidido y real en la consecución de un terreno apto para desarrollar la agricultura y la pesca, al igual que la dotación mínima de equipos, herramientas e insumos para producción y construcción de viviendas con el fin de ubicarse en ellos mientras se soluciona el problema de orden público y puedan retornar a sus tierras.

<	Prime ra infanc ia	Niñ o	Adolesce nte	Adult o	Person a edad	Person a edad avanza da	Person a edad muy avanza da	Nd	Total Person as	Total Hogar es
RECEPCIONA DOS	483	799	745	3383	251	139	57	17 9	6039	1713
EXPULSADA	944	142 1	1269	5284	370	191	98	91 6	10501	2743

## PLAN DE DESARROLLO

2012 - 2015

DEPARTAMENTO DEL CHOCO

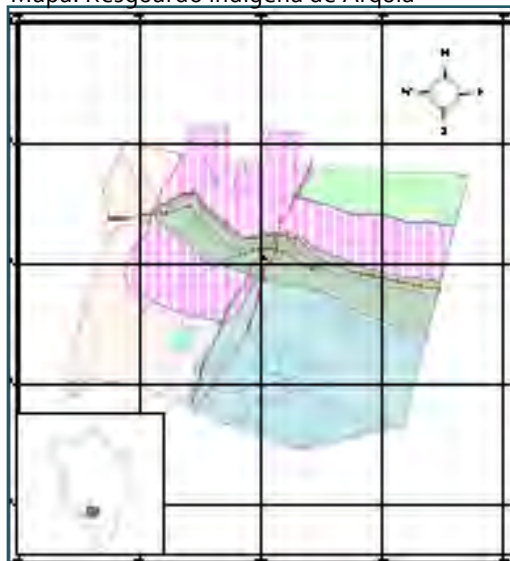
MUNICIPIO DE UNGUÍA

CONCEJO MUNICIPAL

Nit: 818000970-7



Mapa: Resguardo indígena de Arquia



### COMUNIDADES INDÍGENAS<sup>8</sup>

La población indígena de Unguía está integrada por tres resguardos así: Resguardo indígena de Arquia Resguardo Indígena de Cuti y Resguardo Indígena de Tanela. Con una población total de acuerdo con el Sisben de 1056 personas al 30 de enero de 2012.

Que de acuerdo con el Esquema de Ordenamiento territorial Existe un proceso de ocupación de los terrenos asignados a los resguardos, y deforestación de grandes zonas. Con un alto déficit en salud por la baja cobertura de prestación del servicio, con una educación precaria en la prestación del servicio y con unos Servicios Básicos inexistente que posiblemente se deba a la inestabilidad de la población indígena dentro de su propio territorio.

### SALUD<sup>9</sup>

El sistema de salud es coordinado por el Servicio Seccional de Salud DASALUD, contando con un Hospital local en su área urbana dos centros de salud y cinco puestos de Salud, en la zona rural, de los cuales dos están operando en mal estado, Santamaría y Titumate, cuatro se encuentran en deterioro y mal estado.

En el Hospital local se ofrecen los servicios del primer nivel de atención en salud, con los servicios de:

- Consulta Médica general
- Urgencias
- Planificación, control prenatal, crecimiento y desarrollo
- Hospitalización
- Laboratorio Odontológico
- Laboratorio Clínico
- Rayos X

Los puestos de salud que existen en la zona rural prestan los servicios mínimos de salud de primeros auxilios y consulta médica por medio de brigada en los corregimientos de: Gilgal, Titumate, Santa María y el centro de salud de Balboa.

<sup>8</sup> Tomado del EOT, 2002.

<sup>9</sup> Esquema Territorial de Salud. 2002

## PLAN DE DESARROLLO

2012 - 2015

DEPARTAMENTO DEL CHOCHO

MUNICIPIO DE UNGUÍA

CONCEJO MUNICIPAL

Nit: 818000970-7



Los casos de emergencia son generalmente remitidos a la E.S.E Hospital Francisco Valderrama del Municipio de Turbo por su cercanía, cuando es de segundo nivel son remitidos a la E.S.E Hospital Antonio Roldan Betancur de Apartadó y los de mayor complejidad a la ciudad de Medellín.

### EDUCACIÓN<sup>10</sup>

El sistema educación del Municipio de Unguía está organizado jerárquicamente de la siguiente manera:

- Alcaldía Municipal
- Jefatura de Núcleo
- Rectores del Plantel
- Profesores
- Padres de Familia
- Alumnos
- Las instituciones y centros educativos del municipio son las siguientes:  
Institución Educativa Agropecuaria de Unguía, la cual cuenta con las siguientes sedes: Escuela Departamental, Escuela Sagrada Familia, Escuela El Puerto, Escuela Tumarado, Escuela Marriaga, Escuela El Roto, Escuela Quebrada Arena.

Institución Educativa Santa María la Nueva del Darién. La cual consta con las siguientes sedes: Escuela María Auxiliadora, Escuela Pasamano, Escuela Pablo Sexto.

Institución Educativa Gilgal. La cual cuenta con las siguientes sedes: Escuela Sagrada Corazón, escuela capitán Viejo.

Institución Educativa Concentración de desarrollo Rural del corregimiento de Balboa. La cual cuenta con las siguientes sedes: Escuela Pedro Grau Arola, Escuela Natí y Escuela Capitán Nuevo.

Los Centros Educativos que existen en el municipio son los siguientes:

Centro Educativo Kuna Yala, ubicada en el resguardo Indígena de Arquía, la cual cuenta con las siguientes sedes: Escuela Citara, Escuela Siparadó, Escuela Tumurula, Escuela Loma Estrella, Escuela Cuti.

Centro Educativo Santa Lucia, este centro educativo está ubicado en la Vereda Cuque peniel y cuenta con las siguientes sedes: Escuela Quebrada Bonita, Escuela el Corazon, Escuela Cuque Minas, Escuela Villa la Paz.

Centro Educativo Bernardo Moreno, el cual está ubicado en el Corregimiento de Tanela, y cuenta con las siguientes sedes: Escuela Holanda, Escuela Santuario.

<sup>10</sup> Datos Secretaria de Educación Departamento del Chochó.

## PLAN DE DESARROLLO

2012 - 2015

DEPARTAMENTO DEL CHOCO

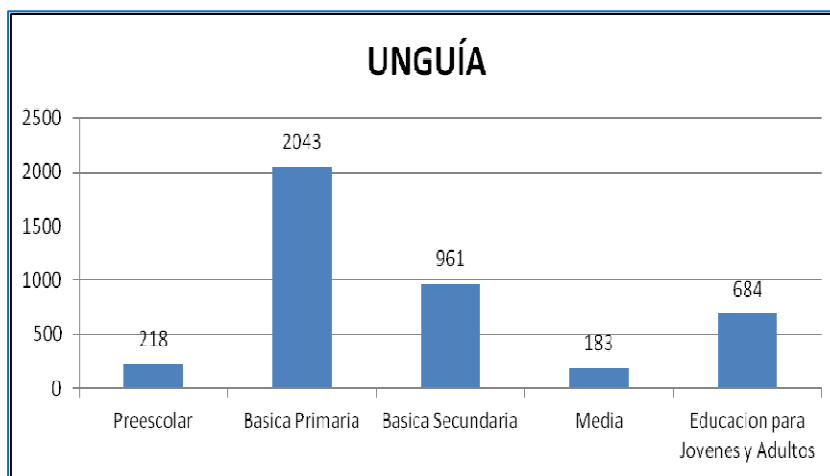
MUNICIPIO DE UNGUÍA

CONCEJO MUNICIPAL

Nit: 818000970-7



Gráfico: Cobertura educativa de Unguía en el 2011



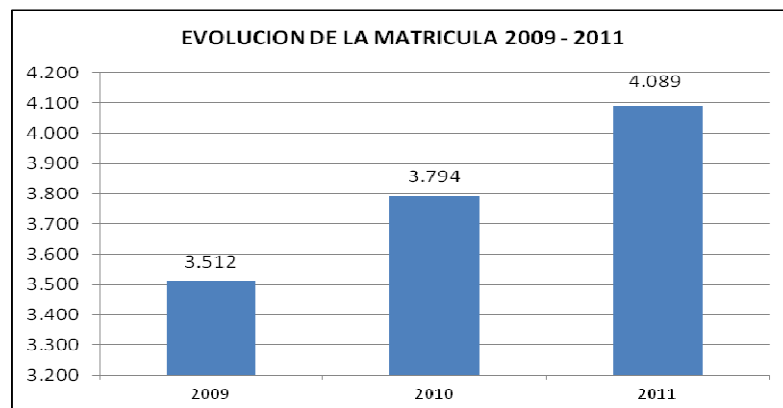
Centro Educativo Inmaculada Concepción, el cual está ubicado en el corregimiento de Titumate, y cuenta con las siguientes sedes: Escuela Tarena.

La escolaridad para el año 2011 en el municipio de Unguía se resume en el siguiente gráfico:

En 2011, el 50% de la población atendida en el municipio se encuentra en el nivel de básica primaria, el nivel de preescolar presenta un proporción del 5% del total de la matrícula, las siguientes proporciones corresponden a 24% en básica secundaria, 4% en Media y 17% en educación para jóvenes en extra-edad y adultos.

En tanto se evidencia el aumento en la cobertura educativa cuando se observa el nivel de evolución de la matrícula del año 2009 a 2011, como se refleja en la siguiente tabla:

Gráfico. Evolución matrícula de 2009 a 2011



### DIMENSIÓN ECONÓMICA

La actividad económica del municipio son: la agricultura con la producción de cultivos de Plátano, Arroz, Maíz, Yuca y diversos frutales la Ganadería Extensiva. Adicionalmente y a menor escala se desarrolla el comercio, la pesca artesanal y el turismo ecológico.

### ACTIVIDAD AGRÍCOLA



“DE LA MANO CON EL PUEBLO”  
Víctor Manuel Gómez Cortes

## PLAN DE DESARROLLO

2012 - 2015

DEPARTAMENTO DEL CHOCO

MUNICIPIO DE UNGUÍA

CONCEJO MUNICIPAL

Nit: 818000970-7



El plátano es el principal cultivo del municipio de Unguía, principalmente en la vereda de Tanela, donde hay sembradas 620 hectáreas; que vienen en aumento desde 1998, con una tasa de crecimiento anual del 60% lo que significa que nuevos plataneros han entrado a cultivar, por lo que se creó la asociación de plataneros de Tanela, ASOPLATANELA, con cerca de 290 Asociados.

El plátano exportado a través de la compañía Internacional BANACOL S.A. es la variedad meristemo tipo "Hartón Dominicano mejorado" unas 115.000 cajas aproximadamente al año, se exporta semanalmente por vía Fluvial-Marítimo, realizando el recorrido de caño Padilla, río Tanela, río Atrato, actualmente la embarcación que lleva el plátano a Puerto Colombia no tiene acceso al muelle de Tanela. La producción se dirige al mercado Europeo y Americano el plátano largo y el plátano corto se quedan en el mercado Nacional.

La comercializadora brinda asesoría sobre la calidad en la producción del plátano, pero en si esta es mínima para los retos que enfrenta la Asociación y para el nivel medio de tecnificación con que cuentan. El plátano suelto se comercializa con turbo, la cabecera municipal y los corregimientos, a \$7.000 pesos el ciento lo que representa aproximadamente \$70.000.000 millones al año, el plátano vendido a la comercializadora, 1900 cajas semanales pagadas al productor a \$ 11.500 por cada caja representa unos ingresos anuales de \$1.322.000.000 aproximadamente.

La vereda de Tanela es la mayor generadora de empleo del municipio, en las plataneras mensualmente existen 10 empleos directos, y semanalmente se generan aproximadamente 330 empleos indirectos, el Jornal tiene un valor de \$18.000 día

En el municipio se destacan los cultivos de plátano, Maíz, Arroz, Yuca y Caña, Cítricos como el Borojó, a demás Patilla, auyama, tomate, ají, Col, Cebolla Junca. Etc. pero ninguno a escala de comercialización excepto el plátano.

En cultivos de maíz, se cuenta con unas 80 hectáreas sembradas las cuales dan un rendimiento de 96 toneladas, la producción es destinada para el consumo humano y animal.

En el municipio se destacan los cultivos de plátano, Maíz, Arroz, Yuca y Caña, Cítricos como el Borojó, a demás Patilla, auyama, tomate, ají, Col, Cebolla Junca. Etc. pero ninguno a escala de comercialización excepto el plátano y el cacao.

### DIMENSION AMBIENTAL

El Municipio de Unguía, en la parte Sur de su territorio, pertenece a la zona de amortiguación del parque los Katios, otra parte de su territorio que conserva parte del bosque Húmedo del Darién son las montañas limítrofe con la hermana Republica de Panamá, la explotación indiscriminada y el afán de los ganaderos de expandir sus fronteras acabaron con la mayor parte del bosque Nativo.

## PLAN DE DESARROLLO

2012 - 2015

DEPARTAMENTO DEL CHOCO

MUNICIPIO DE UNGUÍA

CONCEJO MUNICIPAL

Nit: 818000970-7



La pérdida del sotobosque y la diversidad de la fauna es otro problema de carácter ambiental que presenta el municipio por la expansión de la frontera Agrícola y Ganadera muchas de las micro cuencas han perdido el bosque nativo. (Tomado de la pagina WEB del municipio)

---



# lii. líneas de acción

## VISIÓN DESDE GOBIERNO MUNICIPAL

Al 2015, basados en la institucionalidad, la sostenibilidad ambiental, la integridad y respaldados en un gobierno honesto, incluyente y comprometido; Unguía habrá avanzado en su propósito de garantizar la dignidad humana y el respeto por la vida, el municipio de Unguía será reconocido por el desarrollo de su potencial económico basado en el sector rural, elevando sus niveles de producción.

### 1. OBJETIVO GENERAL

Generar condiciones para el fortalecimiento del Municipio como espacio donde participan todos los ciudadanos en la construcción de una democracia cimentada en la igualdad de oportunidades para los habitantes de generación de riqueza, facilitando el crecimiento y desarrollo del Municipio bajo criterios de sustentabilidad y sostenibilidad humana, ambiental, económica y de equidad social como requisito para lograr la solidaridad, la convivencia armónica y por ende la paz para que Unguía esté siempre de la **DE LA MANO CON EL PUEBLO**.

## EJES ESTRATÉGICOS PLAN DE DESARROLLO

### 1- LÍNEA: BUEN GOBIERNO Y FORTALECIMIENTO INSTITUCIONAL

Nuestro Plan de Desarrollo Municipal tiene como fundamento la transparencia y la confianza con la que se gobernará para que se puedan generar espacios de diálogo y concertación en aras que la comunidad en general se comprometa con el desarrollo del municipio de ahí que nuestra primera línea de trabajo sea trabajar para que en Unguía haya gobernabilidad y que los recursos se



## PLAN DE DESARROLLO

2012 - 2015

DEPARTAMENTO DEL CHOCO

MUNICIPIO DE UNGUÍA

CONCEJO MUNICIPAL

Nit: 818000970-7



inviertan con el propósito de mejorar la calidad de vida de sus habitantes.

Este Plan de Desarrollo Municipal es el resultado del planteamiento insertado en el Esquema de Ordenamiento Territorial en aras de una Administración transparente, eficaz y concertada; y, ciudadanía pluralista, participativa y pacífica establece un conjunto de estrategias orientadas a consolidar las metas referidas y en los que se soportaran los avances en materia de convivencia y seguridad de todos los habitantes de Unguía. En este sentido, el compromiso de esta administración se centra en la generación trabajo organizado para elevar los niveles de credibilidad de la ciudadanía frente a la institucionalidad pública, para tal fin es necesario que el ejercicio de gobierno sea cada vez más eficiente y transparente para responder a las demandas sociales y lograr mejores niveles en la calidad de vida de la población.

Para ello, se espera aumentar el porcentaje de iniciativas de organización comunitaria con una estructura organizativa básica que les permita garantizar la defensa de sus derechos económicos, sociales, políticos y culturales y el acceso a la Justicia de manera individual y colectiva. Así como la modernización administrativa que permita mejorar el nivel de calidad de la administración ante los diferentes estamentos del Estado y los clientes internos y externos.

De ahí que en su concepción básica este Plan de Desarrollo plantea una cultura de calidad para la modernización como un proceso soportado en lo político, lo administrativo y lo fiscal. Tanto la cultura de calidad como la modernización contribuyen a la promoción del desarrollo local, democratizando los procesos sociales lo que incide en el aumento de la participación ciudadana y la justicia social.

En este marco uno de los retos centrales está en la necesidad de fortalecer el rol que desempeña la secretaría de gobierno en la modernización, de un lado, como eje central de las relaciones entre lo administrativo y lo político, y de otro lado como motor de la eficiencia y la cultura de calidad de la mano de control interno.

### DIAGNOSTICO:

El municipio de Unguía está conformado por La Administración Municipal, Empresa de social del estado, la Personería Municipal y el Consejo Municipal.

A raíz de la desorganización administrativa el municipio se ha visto sometido a una serie de medidas de ajuste fiscal, que permitan cumplir con los fines del estado asignados por la constitución y la ley y en procura de obtener mayores niveles de productividad rentabilidad y eficiencia. Tal objetivo no se logrado debido a la poca articulación entre su misma estructura interna. Sumado, al poco acceso a medios tecnológicos que posibiliten la rápida comunicación y la alimentación de sistemas de información para la gestión.

## PLAN DE DESARROLLO

2012 - 2015

DEPARTAMENTO DEL CHOCO

MUNICIPIO DE UNGUÍA

CONCEJO MUNICIPAL

Nit: 818000970-7



La falta de planificación integral de la gestión pública en el municipio ha relegado la posibilidad de cambiar el paradigma tradicional de gestión pública, que se caracteriza por un modelo burocrático e ineficiente. Por tal motivo esta administración centrará sus esfuerzos en orientar sus acciones a la conformación de un nuevo modelo de Estado, que se dirige, que planea, que controla, que regula y que promociona acciones público-privadas fomentando una organización municipal flexible, moderna e innovadora.

Por ello la Administración municipal enfrenta la necesidad de adaptar sus servicios a un entorno cada vez más cambiante, donde las nuevas tecnologías tienen un papel preponderante ya que la informatización de ciertos trámites administrativos, el uso de Internet o la interconexión de registros para una mayor y mejor información administrativa, marcan la realidad actual en la Administración Pública, siendo instrumentos de mejora para la simplificación administrativa y la mayor orientación al ciudadano.

Asimismo, se hace necesario construir paz para que se generen condiciones para el desarrollo; entendido éste como la ampliación de las oportunidades. Uno de elementos principales es el mantenimiento del control sobre todo el Municipio, que más allá de la presencia de agentes de la fuerza pública, debe entenderse como el establecimiento de relaciones entre el Estado y todos los sectores y actores que integran la comunidad del nuestro municipio..

Pero todo es en doble vía de ahí que la ciudadanía en ejercicio de sus derechos y obligaciones constitucionales le corresponde en un marco de concertación y reconocimiento a la institucionalidad, velar porque los fines esenciales de la gestión pública y el buen gobierno se cumplan en su Municipio: eficiencia, transparencia y concertación con la ciudadanía; propiciando las condiciones necesarias para fortalecer la legalidad y la legitimidad y avanzar en mayores niveles de equidad y superación de la pobreza.

Por tal razón la Secretaria de Gobierno Municipal será la articuladora en la consolidación de las políticas del Gobierno Departamental y Nacional en la construcción de la seguridad, la convivencia y la paz. La seguridad, la convivencia y la paz estarán integradas en una sola política para proteger y preservar los derechos de todos los ciudadanos sin ninguna distinción.

### OBJETIVO DE LA LÍNEA: BUEN GOBIERNO Y FORTALECIMIENTO INSTITUCIONAL

Promover prácticas políticas y administrativas basadas en los principios del buen gobierno con transparencia y la participación ciudadana a través de una estructura administrativa pertinente que se ajuste a los procesos de mejora continua y de calidad.

**PLAN DE DESARROLLO**

2012 - 2015

DEPARTAMENTO DEL CHOCO

MUNICIPIO DE UNGUÍA

CONCEJO MUNICIPAL

Nit: 818000970-7



## 1.1 SECTOR: DESARROLLO INSTITUCIONAL ADMINISTRATIVO

**OBJETIVO DE RESULTADO:** Planificar eficazmente para el fortalecimiento de la institución pública.

### INDICADORES DE RESULTADO

NOMBRE	UNIDAD	LÍNEA BASE 2011	META 2012-2015
Satisfacción de la ciudadanía con la eficacia de los servicios y trámites en la administración municipal	Porcentaje	60%	80%
Disponibilidad de información confiable para el conocimiento del Municipio (Calificación dada en porcentaje por la ciudadanía)	Porcentaje	N.D	60
Calificación en el desempeño integral Municipal	Rango índice integral bajo	Rango bajo	Medio
Observación: N.D = No es posible obtener el dato 2011			

### 2.1.2 PROGRAMAS Y PROYECTOS

## PLAN DE DESARROLLO

2012 - 2015

DEPARTAMENTO DEL CHOCO

MUNICIPIO DE UNGUÍA

CONCEJO MUNICIPAL

Nit: 818000970-7



### PROGRAMA: UNGUÍA ACTUANDO CON TRANSPARENCIA

Generar acciones que garanticen la rendición de cuentas y la planeación del territorio.

PROYECTO	
OBJETIVO	
Generación de cultura de eficiencia y calidad	Desarrollar campañas de sensibilización en todas las áreas y niveles de la Administración, mostrando las ventajas y beneficios de las normas NTCGP1000 Y MECI.
Desarrollo del talento humano	Elaborar y ejecutar planes especiales de capacitación para el Desarrollo del talento humano que incentiven la creatividad, los conocimientos, las habilidades, las aptitudes y valores del personal, con el propósito de mejorar el desempeño en sus puestos de trabajo y su formación como persona.
Adecuación y mantenimiento de la tecnología y comunicación	Adecuar y modernizar los equipos tecnológicos con el propósito de mejorar los niveles de tecnológicos, el flujo de información y comunicación, gestionando y liderando la agenda de conectividad.
Seguimiento y fortalecimiento del sistema de control interno	Diseñar y aplicar estrategias para el fortalecimiento y el seguimiento del control interno.
Implementación del sistema de planeación municipal de acuerdo con ley	Fortalecer y sistematizar la dependencia de Planeación Municipal de acuerdo con Sistema Municipal de Planeación y su operatividad para convertir esta en un banco de información que nos sirva como un instrumento de planificación urbana, económica y social.
Fortalecimiento de la participación comunitaria en el sistema de planeación municipal	Establecimiento de programas de capacitación comunitaria en sistemas de planeación del desarrollo, presupuesto público, formulación de proyectos, monitoreo, control y evaluación de la gestión pública

### INDICADORES DE PRODUCTO

NOMBRE	UNIDAD	LÍNEA BASE	META 2012-2015	RESPONSABLE
--------	--------	------------	----------------	-------------

**PLAN DE DESARROLLO**

2012 - 2015

DEPARTAMENTO DEL CHOCO

MUNICIPIO DE UNGUÍA

CONCEJO MUNICIPAL

Nit: 818000970-7



Capacitar y sensibilizar a los servidores públicos frente a las normas NTCGP1000 Y MECI.	Porcentaje	0	100	Secretaria de Gobierno, Control Interno y Planeación
Capacitar a los servidores públicos en competencias humanas	Porcentaje	0	100	Secretaria de Gobierno
Campañas de sensibilización y actualización en técnicas de comunicación	Número	0	8	Secretaria de Gobierno
Elaborar Plan Estratégico Corporativo	Número	0	1	Secretaria de Gobierno
Divulgar Plan Estratégico Corporativo	Número	0	10	Secretaria de Gobierno
Capacitar funcionarios en elaboración de proyectos y en la gestión de la cooperación internacional.	Número	0	5	Secretaria de Gobierno
Compra y mantenimiento de equipos tecnológicos	Número	0	20	Secretaria de Gobierno
Diseñar Plan estratégico para el fortalecimiento y seguimiento del control interno.	Número	0	1	Secretaria de Gobierno
Auditorías internas del sistema de control interno.	Número	0	16	Secretaria de Gobierno
Campañas de difundiendo a la comunidad el compromiso ético de la Administración Municipal	Número	0	10	Secretaria de Gobierno
Sistematización de las áreas y dependencias de la administración municipal	Número	0	4	Secretaria de Gobierno
Hacer el ajuste y revisión del Esquema Territorial vigente, de acuerdo a la potencialidad que tiene el Municipio con una visión al 2022.	Número	0	1	Secretaria de Planeación y de hacienda

**PLAN DE DESARROLLO**

2012 - 2015

DEPARTAMENTO DEL CHOCO

MUNICIPIO DE UNGUÍA

CONCEJO MUNICIPAL

Nit: 818000970-7



Homologación de censos de la población y vivienda	Porcentaje	0	70	Secretaria de Planeación
Ajuste de la estratificación socioeconómica	Porcentaje	0	65	Secretaria de Gobierno, Hacienda y de Planeación
Realizar estudios que ayude a identificar, cuantificar y cualificar la población del Municipio y su territorio (Realización de estudios socioeconómicos de los estratos 1,2 y 3)	Porcentaje	0	65	Secretaria de Gobierno, Hacienda y de Planeación
Ajuste de la información catastral	Porcentaje	0	75	Secretaria de Gobierno, Hacienda y de Planeación
Actualización de censos de la población sisbenizada y levantamiento de estadísticas socioeconómica	Porcentaje	0	75	Secretaria de Gobierno, Hacienda y de Planeación
Diseño e Implementación del Expediente Municipal en el proceso de revisión del Esquema Ordenamiento (EOT)	Número			Secretaria de Gobierno, Hacienda y de Planeación
Implementar Esquema de Ordenamiento Territorial*	Porcentaje			Secretaria de Gobierno, Hacienda y de Planeación
Implementar Plan de Desarrollo	Porcentaje	0	100	Todas las dependencias
Implementar Planes Sectoriales: Plan Local de Salud, Plan Educativo Municipal, PGIRS,	Porcentaje	0	70	Secretaria de Gobierno
Implementar Plan de Desarrollo Agroforestal y Pecuario, Plan de Desarrollo	Porcentaje	0	60	Secretaria de Gobierno

**PLAN DE DESARROLLO**

2012 - 2015

DEPARTAMENTO DEL CHOCO

MUNICIPIO DE UNGUÍA

CONCEJO MUNICIPAL

Nit: 818000970-7



Turístico, y otros, Plan de Acción, POAI, PAC						
Implementar plan de seguimiento al Plan de Desarrollo municipal	Porcentaje	0	100	Secretaria de Gobierno		
Planes Sectoriales: Plan Local de Salud, Plan Educativo Municipal, PGIRS,	Porcentaje	0	60	Secretaria de Gobierno		
Implementar plan de seguimiento al control fiscal	Porcentaje	0	80	Secretaria de Gobierno		
Capacitación en temas de planeación, ejecución, seguimiento y evaluación del desarrollo local	Número	0	30	Secretaria de Gobierno, Hacienda y de Planeación		
Campañas de sensibilización y promoción comunitaria de los procesos de. Revisión, ajuste y/o formulación, seguimiento, control y evaluación, participativa del Plan de Desarrollo Municipal y del Esquema de Ordenamiento Territorial.	Número	0	2	Secretaria de Gobierno, Hacienda y de Planeación		

## 1.2 SECTOR: PARTICIPACIÓN COMUNITARIA, CONVIVENCIA Y PAZ

**OBJETIVO DE RESULTADO:** Generar estrategias para la convivencia, la cultura ciudadana y la seguridad

### INDICADORES DE RESULTADO

NOMBRE	UNIDAD	LÍNEA BASE 2011	META 2012-2015
Redes sociales conformadas	Número	0	1



*“DE LA MANO CON EL PUEBLO”*  
*Víctor Manuel Gómez Cortes*

**1.2.1 PROGRAMAS Y PROYECTOS****PROGRAMA: GOBERNANDO DE LA MANO CON EL PUEBLO**

Canalizar los recursos en concordancia con las necesidades reales de la comunidad y los diferentes sectores.

PROYECTO	
	OBJETIVO
Fortalecimiento de la convivencia y la seguridad y la seguridad.	Generar los lineamientos de seguridad y convivencia ciudadana a través del fortalecimiento de la legitimidad institucional y del sistema de justicia local.
Fortalecimiento de los derechos humanos y la prevención integra	Garantizar la promoción, protección y el respeto a los Derechos Humanos
Una cultura ciudadana para el bienestar de todos	Promover la sana convivencia a través del manual de convivencia municipal
Fortalecer la equidad de género	Promover la equiparación de oportunidades entre hombre y mujeres.

**INDICADORES DE PRODUCTO**

NOMBRE	UNIDAD	LÍNEA BASE	META 2012-2015	RESPONSABLE
Documento de lineamientos de seguridad y convivencia ciudadana.	Número	0	100	Secretaria de Gobierno y casa de la Cultura
Capacitar conciliadores en	Número	0	20	



## PLAN DE DESARROLLO

2012 - 2015

DEPARTAMENTO DEL CHOCO

MUNICIPIO DE UNGUÍA

CONCEJO MUNICIPAL

Nit: 818000970-7



equidad, de la Comisaría de Familia y de las inspecciones de policía.					
Formar líderes comunitarios en prevención integral sobre Derechos Humanos	Número	0	20	Secretaria de Gobierno	
Elaboración y Socialización del Manual de Convivencia ciudadana.	Número	0	2	Secretaria de Gobierno	
Formación en convivencia y la cultura ciudadana	Número	0	2	Secretaria de Gobierno y casa de la Cultura	
Eventos lúdicos culturales para la convivencia y la cultura ciudadana.	Número	0	4	Secretaria de Gobierno y casa de la Cultura	
Capacitaciones sobre la no violencia contra la mujer	Número	0	4	Secretaria de Gobierno y casa de la Cultura	

## 2- LÍNEA: DESARROLLO ECONÓMICO

El desarrollo económico local se define como un proceso de construcción de oportunidades, capacidades y derechos ciudadanos, en ámbitos territoriales y político administrativo de micro nivel (municipios), que deben constituirse en unidades de planificación, de diseño de estrategias y proyectos de desarrollo, con base en los recursos, necesidades e iniciativas locales.

El desarrollo económico local debe ser integral, es el esfuerzo organizado de toda la sociedad, pero en este proceso es necesario un fuerte liderazgo que sólo es posible encontrar en la municipalidad.

Para el logro de ese liderazgo en el desarrollo económico local, el ente territorial, debe apuntar a la obtención de objetivos que apunten a mejorar la imagen del territorio (provincia, distrito), fomentar la aparición de nuevas empresas, atraer y localizar nuevas empresas de otros ámbitos territoriales, consolidar y expandir las ya existentes, motivar su capacidad de innovación para hacerlas más competitivas, generar empleo productivo y mejorar los ingresos de la población.

## PLAN DE DESARROLLO

2012 - 2015

DEPARTAMENTO DEL CHOCO

MUNICIPIO DE UNGUÍA

CONCEJO MUNICIPAL

Nit: 818000970-7



Para el desarrollo de esta estrategia tomó como referencia y contexto de orden internacional, Nacional y local, los objetivos del milenio, visión Colombia II centenario: 2019, en su objetivo No. 1, el cual busca una economía eficiente que garantice mayor nivel de bienestar. Se consideró igualmente el Plan Nacional de Desarrollo, Prosperidad para todos, en lo que comprende a la generación de empleo y crecimiento económico sostenible, anteriores planes de desarrollo del municipio de Unguía, con el fin de que se articulen y aúnen esfuerzos para generar programas y proyectos de impacto en este cuatrienio 2012-2015.

### DIAGNOSTICO:

La principal actividad económica en el Municipio de Unguía es la agricultura, conformada por cultivos como el Arroz, Maíz, Yuca, Ñame, cacao y el Plátano, siendo este su principal producto, ya que se está exportado parte de este; existen otros productos que se piensan establecer con fines de comercialización con los principales mercado del país, como son el Cacao y la Palma de Aceite.

También existen plantaciones de frutales como El limón, la Papaya, el Borojo y el cacao. Además se desarrolla en menor escala el comercio, la pesca artesanal; las especies mas comunes en las ciénagas de Unguía, Tumarado, Marriaga y en los ríos de Unguía, Arquía y Tanela son: Bocachico, Moncholo, Róbalo, Mojarrá, y Guacuco. El municipio de Unguía llegó a ser uno de los principales productores Mineros del país.

El Municipio de Unguía cuenta con una gran diversidad de zonas identificadas para el Turismo Ecológico, La costa del Golfo de Urabá, Las ciénagas de Marriaga y Unguía, los diferentes ríos y quebradas, como también las fincas Ganaderas, este Municipio cuenta con zonas Naturales propicias para el descanso.

El Municipio cuenta con zonas para el rescate del patrimonio Histórico como lo es santa María la Antigua del Darién y las Aguas termales en el corregimiento de Balboa, también se cuenta con la zona de amortiguación del Parque Natural los Katíos en los límites de la parte sur del Municipio. En la actualidad no se cuenta con una buena infraestructura Hotelera, sólo en el corregimiento de Titumate existen cabañas para el albergue de turistas.

Dado que en el municipio según las cifras reportadas en la Federación Colombiana de Municipio la población económicamente activa del municipio es de 4,01% personas. Siendo un porcentaje muy bajo lo que indica que el desarrollo económico requiere de un verdadero impulso para que se pueda garantizar el desarrollo de la municipalidad.

<sup>11</sup> Tomado de la página web <http://www.unguia-choco.gov.co>

## PLAN DE DESARROLLO

2012 - 2015

DEPARTAMENTO DEL CHOCO

MUNICIPIO DE UNGUÍA

CONCEJO MUNICIPAL

Nit: 818000970-7



### OBJETIVO DE LA LÍNEA: DESARROLLO ECONÓMICO

Promover la generación de empleo y el desarrollo económico por medio del apoyo a unidades productivas y con sostenibilidad del medio ambiente

#### 2.1 SECTOR: AGROPECUARIO

**OBJETIVO DE RESULTADO:** Incrementar la competitividad de la producción agropecuaria

#### INDICADORES DE RESULTADO

NOMBRE	UNIDAD	LÍNEA BASE 2011	META 2012-2015
Superficie agrícola sembrada (cultivos transitorios y permanentes)	Hectáreas	ND	60%

Observación: N.D = No es posible obtener el dato 2011

#### 2.1.3 PROGRAMAS Y PROYECTOS

##### PROGRAMA: COMPETITIVIDAD Y SOSTENIBILIDAD AGROPECUARIA

Apoyar por medio de la asistencia técnica la comercialización agropecuaria, el acceso a crédito y mejora de la competitividad

PROYECTO	
NOMBRE	OBJETIVO

## PLAN DE DESARROLLO

2012 - 2015

DEPARTAMENTO DEL CHOCO

MUNICIPIO DE UNGUÍA

CONCEJO MUNICIPAL

Nit: 818000970-7



Asistencia técnica a pequeños y medianos productores agropecuarios	Acompañar a los pequeños y medianos productores agropecuarios en el Mejoramiento productivo e investigativo
Conformación y fortalecimiento de asociaciones Agropecuarias que generen productividad entre los Campesinos y jóvenes rurales para mejorar sus Niveles socioeconómicos	Apoyar la conformación de asociaciones agropecuarias campesinas y de jóvenes rurales
Fortalecimiento del Consejo Municipal de Desarrollo Rural CMDR y Actualización del Programa Agropecuario Municipal -PAM	Fortalecer la institucionalidad del Consejo Municipal de Desarrollo Rural
Fomento de buenas prácticas agrícolas y Producción más limpia	Generar conciencia ambiental en el sector agropecuario, propender por un desarrollo sostenible para las futuras generaciones

### PROGRAMA: COMPETITIVIDAD Y SOSTENIBILIDAD PARA LOS MÁS VULNERABLES DE UNGUÍA

Promover los proyectos productivos de la población en situación de desplazamiento, mujeres cabeza de familia, afrodescendientes, población indígena, personas en situación de discapacidad y jóvenes.

PROYECTO	
NOMBRE	OBJETIVO
Asistencia técnica a la comercialización agropecuaria, el acceso a crédito y mejora de	Acompañar la realización de ideas de negocio de la población en situación desplazamiento, mujeres cabeza de familia, afrodescendientes,

**PLAN DE DESARROLLO**

2012 - 2015

DEPARTAMENTO DEL CHOCO

MUNICIPIO DE UNGUÍA

CONCEJO MUNICIPAL

Nit: 818000970-7



la competitividad

población indígena, personas en situación de discapacidad y jóvenes

Apoyo a la ejecución del plan integral único -PIU-, dirigido a la población en situación de desplazamiento por la violencia en el municipio de Unguía, en las acciones correspondientes al restablecimiento socioeconómico.

Emprendimiento laboral para el mejoramiento de habilidades y destrezas de comunidades en situación de desplazamiento para generar ingresos a través de la vinculación laboral o de forma individual en zonas urbana o rural

### INDICADORES DE PRODUCTO

NOMBRE	UNIDAD	LÍNEA BASE	META 2012-2015	RESPONSABLE
Brigadas para la gestión de crédito campesino ante las instituciones bancarias.	Número	0	4	Secretaría de hacienda y de Gobierno
Legalización de predios rurales	Número	0	10	
Elaboración y gestión de proyectos de reconversión productiva para el mejoramiento de la productividad (siembre de piña)	Número	0	1	Secretaria de Gobierno y de planeación
Capacitación al sector rural sobre valor agregado y productos terminados	Número	0	4	Secretaria de Gobierno y de planeación
Asesoría y acompañamientos para la conformación y consolidación de organizaciones	Número	0	1	Secretaria de Gobierno y de planeación

## PLAN DE DESARROLLO

2012 - 2015

DEPARTAMENTO DEL CHOCO

MUNICIPIO DE UNGUÍA

CONCEJO MUNICIPAL

Nit: 818000970-7



productores					
Número de cofinanciados	de proyectos	Número	0		2
Número de elaborados	de proyectos	Número	0		4

### 2.2 SECTOR: EMPLEO Y DESARROLLO ECONÓMICO

**OBJETIVO DE RESULTADO:** PROMOVER EL EMPRENDIMIENTO EMPRESARIAL EN ARAS DE AUMENTAR LOS NIVELES DE EMPLEO EN EL MUNICIPIO.

#### INDICADORES DE RESULTADO

NOMBRE	UNIDAD	LÍNEA BASE 2011	META 2012-2015
Empleos creados nuevos	Número	0	100
Unidades productivas creadas con iniciativas locales	Número	0	2

#### 2.2.1 PROGRAMAS Y PROYECTOS

##### **PROGRAMA: EMPRENDIENDO DE LA MANO CON EL DESARROLLO**

Generar mayores oportunidades de ingreso a partir de nuevos empleo y el apoyo a iniciativas de emprendimiento sostenibles.

#### PROYECTO

**PLAN DE DESARROLLO**

2012 - 2015

DEPARTAMENTO DEL CHOCO

MUNICIPIO DE UNGUÍA

CONCEJO MUNICIPAL

Nit: 818000970-7



NOMBRE	OBJETIVO
Impulso de iniciativas locales	Apoyar y aprovechar el talento local orientándolo hacia la creación de unidades productivas.
Agroturismo y corredores ecológicos	Apoyar iniciativas de desarrollo eco turístico de la zona rural del Municipio.

### INDICADORES DE PRODUCTO

NOMBRE	UNIDAD	LÍNEA BASE	META 2012-2015	RESPONSABLE
Iniciativa de empresa creada	Número	0	4	Secretaría de hacienda y de Gobierno
Caminatas agroturisticas y ecoturísticas	Número	0	10	Secretaria de Planeacion y de gobierno
Campañas de promoción turística de lugares de referencia municipal	Número	0	2	Secretaria de Gobierno y de planeación

## 3- LÍNEA: DESARROLLO TERRITORIAL

El Objetivo Estratégico IV del Plan de Desarrollo "DE LA MANO CON EL PUEBLO", relaciona las intervenciones que deben adelantarse en el municipio bajo el liderazgo de la administración local, en pro de asegurar su articulación e integración por medio de infraestructuras u otros medios o medidas que garanticen conectividad; el ordenamiento adecuado según los usos y políticas del suelo, la ocupación poblacional y la dotación de servicios; y la sostenibilidad del medio ambiente junto con la conservación y el aprovechamiento racional de los recursos naturales; de tal manera,

## PLAN DE DESARROLLO

2012 - 2015

DEPARTAMENTO DEL CHOCO

MUNICIPIO DE UNGUÍA

CONCEJO MUNICIPAL

Nit: 818000970-7



que se logre la recuperación de aquellos territorios que aún no están integrados a dinámicas productivas, de mercado y sociales regionales, y la consolidación de los que exhibiendo potenciales, requieren apoyos específicos y diferenciados para su desarrollo e integración; así como también apunta a consolidar las formas de ocupación y construcción de los centros poblados de mayor jerarquía de tal manera que se garantice el mejoramiento de la calidad de vida, condiciones adecuadas para el desarrollo de la vida urbana y colectiva y, especialmente, la habitabilidad y competitividad de los centros poblados como infraestructuras básicas del desarrollo socioeconómico y cultural.

De ahí que en esta Administración, que el Ordenamiento Territorial (y ecológico) del espacio geográfico municipal, deberá constituirse en la mejor herramienta para conservar el equilibrio y la educación ambiental; y que esta última habrá de dirigirse a todos los sectores de la población urbana y rural: a los productores, visitantes, y a los funcionarios de gobierno, que seguramente

### 2.2 SECTOR: AMBIENTE

**OBJETIVO DE RESULTADO:** Garantizar la sostenibilidad del recurso, a través de la Asignación y uso eficiente, articulados al ordenamiento y uso del territorio y a la conservación de los ecosistemas que regulan la oferta hídrica, considerando el agua como factor de desarrollo económico y de bienestar social.

#### INDICADORES DE RESULTADO

NOMBRE	UNIDAD	LÍNEA BASE 2011	META 2012-2015
Hectáreas de ecosistemas para la regulación de la oferta hídrica conservadas	Hectáreas	0	20
Número de hectáreas de bosques reforestadas	Hectáreas	0	20

#### 2.1.4 PROGRAMAS Y PROYECTOS



*“DE LA MANO CON EL PUEBLO”*  
*Víctor Manuel Gómez Cortes*



**PLAN DE DESARROLLO**

2012 - 2015

DEPARTAMENTO DEL CHOCO

MUNICIPIO DE UNGUÍA

CONCEJO MUNICIPAL

Nit: 818000970-7

**PROGRAMA: DE LA MANO CON EL AMBIENTE PARA UNA ECONOMIA JUSTA**

Proteger el Apoyar por medio de la asistencia técnica la comercialización agropecuaria, el acceso a crédito y mejora de la competitividad

PROYECTO	
NOMBRE	OBJETIVO
Establecer políticas en materia ambiental	Establecer incentivos en materia de impuesto predial a predios particulares que sean destinados a la conservación, restauración y protección de zonas de importancia estratégica ambiental
Asistencia técnica para la reforestación	Reforestar con especies nativas hectáreas para proteger los nacimientos de agua que surten a la entidad territorial
Promoción de talleres de conservación del ambiente	Reforestar hectáreas en sitios críticos de erosión, para constituirlos en reservas naturales
Capacitación sobre ambiente sostenible y prevención de riesgos	Generar líderes ambientales
Adoptar plan de gestión ambiental	Implementar el Sistema de Gestión Ambiental Municipal SIGAM
Implementar PGIRS	Acompañamiento en la implementación del Proyecto de Gestión Integral de Residuos Sólidos una vez aprobado.
Fortalecimiento del sistema de atención y prevención de desastres en el municipio	Adopción e implementación del Plan Local de Emergencias y Desastres

**PLAN DE DESARROLLO**

2012 - 2015

DEPARTAMENTO DEL CHOCO

MUNICIPIO DE UNGUÍA

CONCEJO MUNICIPAL

Nit: 818000970-7

**INDICADORES DE PRODUCTO**

NOMBRE	UNIDAD	LÍNEA BASE	META 2012-2015	RESPONSABLE
Porcentaje de hectáreas adquiridas en cabeceras de cuerpos de agua, zonas de ronda y otras	Porcentaje	0	30	Secretaria de Planeación
Número de incentivos establecidos e implementados con el fin de conservar, restaurar y proteger las zonas de importancia estratégica ambiental	Numero	0	10	Secretaria de Planeación y secretaria de hacienda
Número de iniciativas implementadas con el fin de aportar a la conectividad del SINAP (corredores biológicos, sistemas productivos sostenibles, paisajes rurales, entre otras estrategias de conservación diferentes a áreas protegidas)	Numero	0	1	Secretaria de Planeación y secretaria de hacienda
Porcentaje de hectáreas reforestadas con especies nativas para proteger los nacimientos de agua	Porcentaje	0	20%	Secretaria de Planeación
Porcentaje de hectáreas reforestadas en sitios críticos de erosión	Porcentaje	0	40%	Secretaria de Planeación
Número de jóvenes estudiantes capacitados en políticas del medio	Numero	0	20	Secretaria de Planeación

**PLAN DE DESARROLLO**

2012 - 2015

DEPARTAMENTO DEL CHOCO

MUNICIPIO DE UNGUÍA

CONCEJO MUNICIPAL

Nit: 818000970-7



ambiente					
Porcentaje de implementación del SIGAM	Porcentaje	0	1	Secretaría de Planeación	
<b>Numero de comités de impulso al SILAP conformados y operando</b>	<b>Numero</b>	<b>0</b>	<b>1</b>	<b>Secretaría de planeación y medio ambiente y agricultura .</b>	
<b>Numero de Planes de etnodesarrollo de los consejos comunitarios apoyados en su etapa de formulación y gestión.</b>	<b>Numero</b>	<b>0</b>	<b>2</b>	<b>Secretaría de Gobierno planeación y medio ambiente</b>	
N° De estrategias de articulacion de PEIs Municipales con el plan de educación ambiental del PNN los Katios	<b>Numero</b>	<b>0</b>	<b>1</b>	<b>Secretaría de educación planeación y medio ambiente</b>	
N° de Estudios participativos que contienen análisis Ambiental de los ecosistemas presentes en el territorio para la priorización de áreas potenciales para la protección y recuperación.	<b>Numero</b>	<b>0</b>	<b>1</b>		
N° de estrategias de Apoyo a la implementación de los planes de manejo, control, y vigilancia ambiental de las áreas protegidas existentes	<b>Numero</b>	<b>0</b>	<b>1</b>		

**PLAN DE DESARROLLO**

2012 - 2015

DEPARTAMENTO DEL CHOCO

MUNICIPIO DE UNGUÍA

CONCEJO MUNICIPAL

Nit: 818000970-7




---

 en el municipio.
 

---

N° de eventos de formación y capacitación en normatividad vigente sobre áreas protegidas.

<b>Numero</b>	<b>0</b>	<b>1</b>
---------------	----------	----------

---

N° de eventos que promueven y apoyan el ordenamiento ambiental de los territorios colectivos presentes en el municipio.

<b>Numero</b>	<b>0</b>	<b>1</b>
---------------	----------	----------

---

N° de planes de ordenamiento de cuencas implementados.

<b>Numero</b>	<b>0</b>	<b>1</b>
---------------	----------	----------

---

N ° de estrategias para la gestión integral del recurso hídrico y control de vertimientos implementadas.

<b>Numero</b>	<b>0</b>	<b>1</b>
---------------	----------	----------

---

Numero de hectáreas de interés para acueductos adquiridas por el municipio para declarar como área protegida municipal.

<b>Numero</b>	<b>0</b>	<b>50</b>
---------------	----------	-----------

---

N° de sistemas de control y vigilancia de la explotación ilícita de minerales creados

<b>Numero</b>	<b>0</b>	<b>1</b>
---------------	----------	----------

---

N° de funcionarios y lideres comunitarios que participan de la formulacion o ajuste a planes de ordenamiento territorial proponiendo la inclusión de zonas de amortiguación ,zonas de

<b>Numero</b>	<b>0</b>	<b>3</b>
---------------	----------	----------

---

## PLAN DE DESARROLLO

2012 - 2015

DEPARTAMENTO DEL CHOCO

MUNICIPIO DE UNGUÍA

CONCEJO MUNICIPAL

Nit: 818000970-7



---

prioridad para la conservación del municipio, la declaratoria de nuevas áreas protegidas, reseras naturales de la sociedad civil

---

Nº de proyectos de desarrollo rural que apliquen criterios de sostenibilidad para beneficio de poblaciones asentadas en las áreas de influencia de las áreas protegidas

---

<b>Numero</b>	<b>0</b>	<b>3</b>
---------------	----------	----------

Des colmatación del río Tanela 2 km y reforestación 20 km del mismo.

Des colmatación del Río Unguía.

Dragado de caño navegable unguía-ciénaga-paloblanco.

Dragado del caño navegable Tanela .

### 4.3.2. LÍNEA DE ACCIÓN 2: VIVIENDA Y SERVICIOS

#### 4.3.2.1. SUBLINEA 2.1: VIVIENDA

**OBJETIVO ESPECIFICO: "Atención al déficit cuantitativo y cualitativo de vivienda existente en el área urbana y rural del municipio"**

La ley 388 de 1997 (ley de ordenamiento territorial), dispone que el crecimiento y desarrollo urbano se fomenta desde los municipios a través de inversión en infraestructuras de interés social, cobrando allí especial relevancia la vivienda. No obstante, este objetivo está estrechamente ligado y limitado, por la disponibilidad de prestación de servicios públicos, domiciliarios (completos), en las zonas a intervenir, condición que al momento de la ejecución se convierte en dificultad dada la imposibilidad de atender obras de urbanización con redes de servicios públicos en amplios sectores de la cabecera municipal y/o centros poblados rurales.

**Acción 2.1: Adelantar programas masivos de legalización de predios urbanos y rurales**

**Meta:** Legalizar 700 predios en el cuatrienio

**Fuentes de Verificación:** Proceso documentado, escrituras, títulos, actas de reunión, comunidad beneficiada

**Recursos y Potencialidades:** Humanos, Logísticos y financieros.

## PLAN DE DESARROLLO

2012 - 2015

DEPARTAMENTO DEL CHOCO

MUNICIPIO DE UNGUÍA

CONCEJO MUNICIPAL

Nit: 818000970-7



**Responsables:** Planeación y OOPP, Gobierno

**Posibles Cooperantes:** Departamento, nación, OG's, ONG's, Fundaciones, OPV's, comunidad

**Riesgos o Amenazas:** Que no se destinen recursos, Que no exista voluntad

**Acción 2.2: Solicitar apoyo a OG's y ONG's en las acciones y/o proyectos legalización de predios**

**Meta:** Gestión convenios interadministrativos

**Fuentes de Verificación:** Proceso documentado, solicitudes

**Recursos y Potencialidades:** Humanos, Logísticos y financieros.

**Responsables:** Alcalde, Planeación y OOPP, Gobierno

**Posibles Cooperantes:** Departamento,

**Riesgos o Amenazas:** Que no se destinen recursos, Que no exista voluntad

**Acción 2.3: Formular y gestionar proyectos y recursos para construcción de vivienda de interés social nueva en área urbana y rural del municipio**

**Meta:** Construcción de 600 viviendas de interés social nuevas, construidas en área rural y urbana (prioridad dentro de los beneficiarios a desplazados y desmovilizados y a aquellas veredas que no han tenido este beneficio en anteriores periodos como son Tanela,(organización centro poblado),Titumate, tarena tumarado, marriaga, el roto, pasamano, villa la paz quebrada bonita, capitán nuevo (Incluye construcción de viviendas nuevas a docentes que certifiquen carecer de ella)

**Fuentes de Verificación:** Proceso documentado, actas de reunión, planos, diseños, informes de obra, proyectos formulados, registro audiovisual, comunidad beneficiada

**Recursos y Potencialidades:** Humanos, Logísticos y financieros.

**Responsables:** Planeación y OOPP, Gobierno

**Posibles Cooperantes:** Departamento, nación, OG's, ONG's, Fundaciones, OPV's, comunidad

**Riesgos o Amenazas:** Que no se destinen recursos, Que no exista voluntad

### PRIORIDADES SUBLINEA

Indicador	Línea Base	Meta Cuatrienio
Número de predios que presentan problemas de legalización en área urbana y rural	SD	700
Número de viviendas con necesidad de mejoramiento en área urbana y rural	SD	600
Número de proyectos asociativos para la construcción de vivienda social, apoyados en el periodo	SD	4
Número de proyectos de iniciativa particular para construcción de vivienda de estratos 3 y 4, impulsados en el periodo	SD	1

## PLAN DE DESARROLLO

2012 - 2015

DEPARTAMENTO DEL CHOCO

MUNICIPIO DE UNGUÍA

CONCEJO MUNICIPAL

Nit: 818000970-7



### 4.3.2.2. SUBLINEA DE ACCIÓN 2: SERVICIOS PÚBLICOS

**OBJETIVO ESPECIFICO: "Mejorar la cobertura y calidad de los servicios públicos de acueducto alcantarillado y electrificación en área urbana y rural del municipio"**

Recordando las directrices del Esquema de Ordenamiento Territorial del municipio, el tema del mejoramiento de calidad y cobertura de los servicios públicos en suelo rural y urbano, cobra especial relevancia, y fija metas específicas para el tiempo de ejecución del mismo. Si bien se han logrado avances en este sentido, es prudente reconocer que aun el objetivo no se logra por lo que hay que sumar esfuerzos que permitan una mejor calidad de vida para los Ungueños.

#### 4.3.2.2.1. ESTRATEGIA 1: GESTIÓN PARA LA INTERCONEXION ELECTRICA UNGUÍA CON LA RED NACIONAL

**Acción 3.1: Gestionar la inversión en extensión de redes de electrificación, del área urbana a la rural. (Unguía – Santa María)**

**Metas:** Verificar las diligencias de cobertura de electrificación en los proyectos de vivienda nueva del municipio

**Fuentes de Verificación:** Convenios, compromisos, poderes, actas de reunión, registro fotográfico, informes de gestión, comunidad beneficiada

**Recursos y Potencialidades:** Humanos, Logísticos y financieros.

**Responsables:** Alcalde Planeación y OOPP

**Posibles Cooperantes:** Departamento, nación, empresa prestadora, CODECHOCÓ, comunidad

**Riesgos o Amenazas:** Que no se cumpla el plan establecido por la empresa

**Acción 3.2: Realizar programas de ampliación de cobertura en energía eléctrica (u otras fuentes alternativas de generación) y hacia las zonas rurales más apartadas del municipio.**

**Metas:**

Formulación y ejecución de proyectos de electrificación rural

Continuar la electrificación rural hasta "Santa María"

Proyectar la interconexión con las comunidades de Tanela, Balboa, Tarena Titumate

**Fuentes de Verificación:** Convenios, compromisos, poderes, actas de reunión, planos, registro fotográfico, memorias de cálculo, informes de gestión, registro audiovisual, comunidad beneficiada

**Recursos y Potencialidades:** Humanos, Logísticos y financieros.

**Responsables:** Alcalde Planeación y OOPP

**Posibles Cooperantes:** Departamento, nación, CODECHOCO, comunidad

**Riesgos o Amenazas:** Que no se concrete la viabilidad de ninguna iniciativa

**Acción 3.3: Gestión para ampliar la cobertura de alumbrado público urbano y de centros poblados rurales a través de lámparas solares.**

## PLAN DE DESARROLLO

2012 - 2015

DEPARTAMENTO DEL CHOCO

MUNICIPIO DE UNGUÍA

CONCEJO MUNICIPAL

Nit: 818000970-7



**Meta:** Alcanzar la cobertura en alumbrado público en un 20% en el área urbana y centros poblados del municipio

**Fuentes de Verificación:** Convenios, compromisos, poderes, actas de reunión, planos, registro fotográfico, memorias de cálculo, informes de gestión, registro audiovisual, comunidad beneficiada

**Recursos y Potencialidades:** Humanos, Logísticos y financieros.

**Responsables:** Alcalde Planeación y OOPP

### 4.3.3. LÍNEA DE ACCIÓN 4: INFRAESTRUCTURA PARA LA INTEGRACIÓN TERRITORIAL

Si algún propósito está claro dentro de los diferentes ejercicios de planeación estratégica del territorio nacional, es el de lograr mejores niveles de integración de los pobladores entre sí y de estos con los centros de bienes y servicios, bien a través de infraestructuras u otros medios o medidas que garanticen conectividad

#### 4.3.3.1. SUBLÍNEA 1: ESPACIO PÚBLICO E INFRAESTRUCTURA

**OBJETIVO ESPECÍFICO:** "Valoración y proyección de los espacios y equipamientos públicos (existentes y por construir) como estructurantes del ordenamiento territorial en el municipio"

El crecimiento y desarrollo urbano de los municipios se fomenta a través de inversión pública en infraestructuras de interés social, cobrando allí especial relevancia la infraestructura de equipamientos colectivos y el espacio público de acuerdo con Esquema de Ordenamiento Territorial.

La actual administración, consciente de esta disposición legal, entregará toda la relevancia al tema, y por ello dedica una línea de análisis de su Plan de Desarrollo para el mismo. En dicha línea se compilan las acciones que giran en torno de estrategias fundamentales que invitan a adelantar ejercicios juiciosos y pertinentes de planeación estratégica exclusivamente para el tema de infraestructura y espacio público.

#### **Acción 1.1 : Recuperación y/o mejoramiento de infraestructura educativa rural y urbana.**

**Meta:** Infraestructura educativa existente mejorada

**Fuentes de Verificación:** Registros del proceso, planes de trabajo, registros gráficos, comunidad beneficiada

**Recursos y Potencialidades:** Humanos, Logísticos y financieros.

**Responsables:** Planeación y OOPP, Educación

**Posibles Cooperantes:** Departamento, Nación, OG's ONG's, comunidad

**Riesgos o Amenazas:** Que no exista voluntad para avanzar en el tema, que no se destinen recursos

#### **Acción 1.2 : Recuperación y/o mejoramiento de infraestructura deportiva y/o recreativa rural y urbana (de acuerdo con Plan de Equipamientos)**

**Meta:** Escenarios - placas deportivas existentes, mejoradas en área rural y urbana.



## PLAN DE DESARROLLO

2012 - 2015

DEPARTAMENTO DEL CHOCO

MUNICIPIO DE UNGUÍA

CONCEJO MUNICIPAL

Nit: 818000970-7



Mejoramiento placa deportiva Santa María, mejoramiento Placa polideportiva del corregimiento de Gilgal, mejoramiento placa polideportiva de Balboa, Construcción Polideportivo Titumate. Construcción Placa polideportiva Tanela. Construcción placas polideportivas. Mejoramiento cancha de futbol resguardo indígena de Arquia. Mejoramiento canchas de futbol de Santuario y Tanela Centro. Mejoramiento de cancha de futbol el Puerto. Mejoramiento diamante de beisbol de Titumate. Mejoramiento cancha de futbol de Balboa. Adecuación cancha de futbol quebrada bonita.

**Fuentes de Verificación:** Registros del proceso, planes de trabajo, registros gráficos, comunidad beneficiada

**Recursos y Potencialidades:** Humanos, Logísticos y financieros.

**Responsables:** Planeación y OOPP.

**Posibles Cooperantes:** Departamento, Nación, OG's ONG's, comunidad

**Riesgos o Amenazas:** Que no exista voluntad para avanzar en el tema, que no se destinen recursos

### **Acción 1.2: Gestión para la construcción del muelle Titumate.**

**Meta:** Muelle Construido con farillón

**Fuentes de Verificación:** Registros del proceso, planes de trabajo, registros gráficos, comunidad beneficiada

**Recursos y Potencialidades:** Humanos, Logísticos y financieros.

**Responsables:** Planeación y OOPP.

**Posibles Cooperantes:** Departamento, Nación, OG's ONG's, comunidad

**Riesgos o Amenazas:** Que no exista voluntad para avanzar en el tema, que no se destinen recursos

### **Acción 1.3: Gestión para la construcción de mataderos comunales.**

**Meta:** construcción matadero de ganado mayor en corregimiento de Titumate

#### **2. Construcción Matadero ganado mayor corregimiento de tanela**

**Fuentes de Verificación:** Registros del proceso, planes de trabajo, registros gráficos, comunidad beneficiada

**Recursos y Potencialidades:** Humanos, Logísticos y financieros.

**Responsables:** Planeación y OOPP.

**Posibles Cooperantes:** Departamento, Nación, ONG, comunidad

**Riesgos o Amenazas:** Que no exista voluntad para avanzar en el tema, que no se destinen recursos

### **Acción 1.4: Gestión para la construcción de acueductos corregimientos y veredas**

**Meta:** construcción de acueducto corregimiento de tanela, Parcelas Capitan, Tarena, Necedad.

Construcción nuevo acueducto Gilgal Santa María

Mejoramiento bocatoma del acueducto de la vereda el Puerto-Unguía.

Construcción acueducto Comunidad Indígena de Arquia.

Construcción acueducto veredal de pasamano.

## PLAN DE DESARROLLO

2012 - 2015

DEPARTAMENTO DEL CHOCO

MUNICIPIO DE UNGUÍA

CONCEJO MUNICIPAL

Nit: 818000970-7



**Fuentes de Verificación:** Registros del proceso, planes de trabajo, registros gráficos, comunidad beneficiada

**Recursos y Potencialidades:** Humanos, Logísticos y financieros.

**Responsables:** Planeación y OOPP.

**Posibles Cooperantes:** Departamento, Nación, OG's ONG's, comunidad

**Riesgos o Amenazas:** Que no exista voluntad para avanzar en el tema, que no se destinen recursos

**Acción 1.5:** Gestionar recursos para la construcción de planta de tratamiento de aguas residuales en el municipio

**Meta:** mejorar la calidad de vida de los habitantes del municipio de unguia

**Fuentes de Verificación:** Registros del proceso, planes de trabajo, registros gráficos, comunidad beneficiada

**Recursos y Potencialidades:** Humanos, Logísticos y financieros.

**Responsables:** Planeación y OOPP.

**Posibles Cooperantes:** Departamento, Nación, OG's ONG's, comunidad

**Riesgos o Amenazas:** enfermedades como cólera, paludismo.

Acción 1.6: Gestionar la descontaminación de los ríos

Meta:

.Fuentes de Verificación: Registros del proceso, planes de trabajo, registros gráficos, comunidad beneficiada

Recursos y Potencialidades: Humanos, Logísticos y financieros.

Responsables: Planeación y OOPP.

Posibles Cooperantes: Departamento, Nación, OG's ONG's, comunidad

Riesgos o Amenazas: enfermedades como cólera, paludismo.

### 4.3.3.2. SUBLÍNEA 2: INTEGRACIÓN Y MOVILIDAD

**OBJETIVO ESPECIFICO: "Mejoramiento de los sistemas de integración territorial y Movilidad de la población en el área urbana y rural del municipio"**

Con el objeto de alcanzar mejores niveles de integración y articulación territorial que garanticen la conectividad desde los diferentes centros de producción y los asentamientos poblados y/o centralidades prestadoras de servicios.

En este cuatrienio avanzaremos en el desarrollo de acciones que posibiliten la articulación, de Unguía con los municipios vecinos y de la cabecera municipal con las áreas rurales del municipio.

Siguiendo esta directriz, esta sublínea recoge las acciones que buscan el mejoramiento y sostenimiento del sistema existente, priorizando en lo rural, al tiempo que define la necesidad de generar nuevos proyectos que busquen la integración al sistema de aquellos sectores apartados que aún están por fuera del mismo.

## PLAN DE DESARROLLO

2012 - 2015

DEPARTAMENTO DEL CHOCO

MUNICIPIO DE UNGUÍA

CONCEJO MUNICIPAL

Nit: 818000970-7



### 4.3.3.2.1. ESTRATEGIA 1: GESTIONAR RECURSOS PARA EL MANTENIMIENTO DE LAS VÍAS URBANAS Y RURALES DEL MUNICIPIO

#### Acción 1.1: Realizar programas de mantenimiento de vías urbanas de servicio.

##### Metas:

- Construcción de vía Unguía a Acandí (tramo Gilgal - La Y-12 km) (tramo Tanela- Puente Capitan (8 km))
- Construcción de vía Tanela - Tarena (7 km)
- Construcción vía al Puerto de Santamaría(2 Km)
- Construcción vía Tigre-Santa Rita
- Construcción vía Balboa- Tanelita
- Construcción vía Unguia-Ticole-Pasamano-Santa María
- Construcción vía cuque peniel
- Construcción puentes urbanos
- Construcción vía cuque-villa la paz

**Fuentes de Verificación:** Informes de obra, contratos, convenios, registros visuales, comunidad

**Recursos y Potencialidades:** Humanos, Logísticos y financieros.

**Responsables:** Planeación y OOPP

**Posibles Cooperantes:** Departamento, nación, comunidad

**Riesgos o Amenazas:** Carencia de recursos

#### Acción 1.2 : Realizar el mantenimiento de las vías rurales (incluye caminos veredales)

**Metas:** Realizar mantenimiento de 60% de las vías urbanas en material de afirmado, cada 4 meses

- Manteamiento Unguía - Ticolé ( 9km)
- Mantenimiento vía Balboa - Titumate (14 km)
- Mantenimiento y terminación vía Unguia - Arquia
- Mantenimiento vía Santa María Tanela
- Mantenimiento vía Unguía –el puerto (3km)

**Fuentes de Verificación:** Informes de obra, contratos, convenios, registros visuales, comunidad

**Recursos y Potencialidades:** Humanos, Logísticos y financieros.

**Responsables:** Planeación y OOPP

**Posibles Cooperantes:** Departamento, nación, comunidad

**Riesgos o Amenazas:** Carencia de recursos

Indicador	Línea Base	Meta Cuatrienio
Número de mantenimientos de vías urbanas realizados	SD	3
Número de mantenimientos de vías rurales realizados	SD	Permanente
Kilómetros de vías pavimentadas en el municipio	SD	5 km

#### 4.4. OBJETIVO ESTRATÉGICO 4: DESARROLLO SOCIAL

##### RESULTADO ESTRATÉGICO ESPERADO: *Desarrollo Humano e Integral*

El desarrollo en general del Municipio de Unguía, ha tenido como constante altos índices de población en condiciones de injusticia social, pobreza, inequidad y sin acceso a oportunidades en educación, salud, cultura, recreación y deporte.

Lo cual es una barrera para el desarrollo humano integral y sostenible, de esa deficiencia en cobertura, calidad, eficiencia y retención en el sistema educativo Municipal, de los bajos niveles de calidad y efectividad en las acciones de salud, de la insuficiente valoración al desarrollo recreativo y cultural del Municipio y de el Insuficiente presupuesto para inversión y funcionamiento en deporte y recreación se desprenden muchas de las situaciones problemáticas que hoy vive nuestro municipio.

Es claro que los índices de pobreza del municipio también son en parte derivados de problemas estructurantes del país, esta administración avanzará en el camino hacia escenarios de mayor equidad y equilibrio en las oportunidades él y así obtener mejores resultados atendiendo de manera integral las problemáticas mencionadas.

Se potencializará la salud en el Municipio, las capacidades cognitivas y morales, de la sociabilidad y la sensibilidad de los pobladores, a través de procesos educativos, culturales, deportivos y recreativos, de tal manera que como actores sociales plenos reciban el reconocimiento debido, hagan efectivos sus derechos sociales y culturales, y participen activamente en la construcción de una sociedad equitativa e incluyente, teniendo en cuenta condiciones de edad, género, raza y físico-mentales de la población.

##### 4.4.1. LÍNEA DE ACCIÓN 3: SALUD Y PROTECCION SOCIAL

##### 4.4.1.1. SUBLINEA 1: SALUD

##### OBJETIVO ESPECÍFICO: *“Aumentar los niveles de calidad y efectividad de las acciones en salud”*

Para la administración municipal *“De la mano con el pueblo”*, la salud de la población es un factor de vital importancia para el desarrollo social, integral y sostenible; por ello y en cumplimiento de los planteamientos legales contenidos entre otros en la ley 100 de 1993, la ley 715 de 2001, la ley 1122 de 2007, el decreto 3039 de 2007 y la Ley 1138 de 2011, se desarrollaran una serie de programas, proyectos y acciones orientados esencialmente a mejorar los niveles de calidad y efectividad de las acciones en salud en el municipio.

Para el logro de nuestras pretensiones es necesaria la participación de la comunidad y el compromiso manifiesto y tangible de las EPS, EPS-S, IPS, la ESE FLJM y las distintas instituciones

## PLAN DE DESARROLLO

2012 - 2015

DEPARTAMENTO DEL CHOCO

MUNICIPIO DE UNGUÍA

CONCEJO MUNICIPAL

Nit: 818000970-7



existentes en el municipio, con miras a articular un trabajo orientado en su esencia por la **“gestión social del riesgo”** que posibilite mejorar los entornos psicosociales; lograr estilos de vida saludables; mejorar las condiciones sanitarias y ocupacionales que afectan la salud; el acceso y la calidad de los servicios de salud y fortalecer la capacidad de los actores del Sistema General de Seguridad en Salud.

### ESTRATEGIA 1: AMPLIAR LA COBERTURA DE ASEGURAMIENTO EN SALUD PARA LA POBLACIÓN MÁS NECESITADA.

#### ACCIÓN 1.1: Promoción de la afiliación al SGSSS.

**Meta:** Capacitar 100 personas en deberes, derechos y acceso de la población al régimen subsidiado de salud

**Fuentes de Verificación:** Formatos de asistencia

**Recursos y potencialidades:** la normatividad vigente que exige la capacitación en deberes y derechos a los usuarios

**Responsables:** Secretaria de Gobierno con funciones en salud y el Hospital Local

**Posibles Cooperantes:** Departamento, Nación

**Riesgos o Amenazas:** falta de recursos económicos

#### ACCIÓN 1.2: Identificación y priorización de la población a afiliar.

**Meta:** Tener el 80% de las personas identificadas en el municipio como población especial, caracterizadas en su respectivo listado censal por anualidad

**Fuentes de Verificación:** Sisben

**Recursos y potencialidades:** Sisben

**Responsables:** Sec. De gobierno y Sec de planeación.

**Posibles Cooperantes:** Departamento, Nación

**Riesgos o Amenazas:** falta de recursos económicos

#### ACCIÓN 1.3: Gestión y utilización eficiente de los cupos del Régimen Subsidiado.

**Meta:** Liberar cupos, en el régimen subsidiado a través de procesos de depuración de bases de datos y audiencias públicas.

**Fuentes de Verificación:** Cupos liberados

**Recursos y potencialidades:** Comité local de control social en salud, veedurías en salud, ligas de usuarios

**Responsables:** : Sec. De gobierno y Sec de planeación

**Posibles Cooperantes:** Departamento, Nación

**Riesgos o Amenazas:** Falta de recursos económicos

#### ACCIÓN 1.4: Adecuación tecnológica y recurso humano para la administración de la afiliación en el municipio.

**Meta:** Vincular un profesional universitario y contar con un equipo de cómputo de última generación para el manejo del proceso de aseguramiento en el municipio

## **PLAN DE DESARROLLO**

2012 - 2015

DEPARTAMENTO DEL CHOCO

MUNICIPIO DE UNGUÍA

CONCEJO MUNICIPAL

Nit: 818000970-7



**Fuentes de Verificación:** Copia del contrato y factura de compra

**Recursos y potencialidades:** personal capacitado disponible para contratar

**Responsables:** Secretaria de Gobierno.

**Posibles Cooperantes:** Departamento, Nación

**Riesgos o Amenazas:** Falta de recursos económicos

### **ACCIÓN 1.5: Celebración de los contratos de aseguramiento.**

**Meta:** Celebrar el 100% de los contratos de aseguramiento que suscriba el Municipio conforme a la normatividad que expida el ministerio de protección social.

**Fuentes de Verificación:** Copia de los contratos

**Recursos y potencialidades:** aportes de la nación

**Responsables:** : Sec. De gobierno y Sec de planeación

**Posibles Cooperantes:** Departamento, Nación

**Riesgos o Amenazas:** falta de recursos económicos

### **ACCIÓN 1.6: Administración de bases de datos de afiliados.**

**Meta:** Tramitar el 100% de las novedades generadas en los distintos periodos contractuales por cada uno de los contratos de aseguramiento que tenga el municipio

**Fuentes de Verificación:** Oficina de aseguramiento

**Recursos y potencialidades:** oficina de aseguramiento

**Responsables:** Secretaria de Gobierno.

**Posibles Cooperantes:** Departamento, Nación

**Riesgos o Amenazas:** Falta de recursos económicos

### **ACCIÓN 1.7: Gestión financiera del giro de los recursos.**

**Metas:**

Ampliar 6.000 cupos para el régimen subsidiado, durante la vigencia del cuatrienio.

Oportunidad en el 100% de los pagos anticipados de acuerdo al flujo de caja

**Fuentes de Verificación:** Soportes de la ampliación de cupos., Soportes de pagos

**Recursos y potencialidades:** compromiso del gobierno nacional con las poblaciones vulnerables

**Responsables:** Sec.de gobierno y Sec de planeación

**Posibles Cooperantes:** Departamento, Nación

**Riesgos o Amenazas:** Falta de recursos económicos

### **ACCIÓN 1.8: Interventoría de los contratos del Régimen Subsidiado.**

**Meta:** Realizar auditoria de manera bimensual al 100% de los contratos de aseguramiento suscritos por el municipio.

**Fuentes de Verificación:** Copia de interventorías

**Recursos y potencialidades:** se cuenta con el recurso económico para contratar el servicio de interventoría.

**Responsables:** : Sec. De gobierno y Sec de planeación

**Posibles Cooperantes:** Departamento, Nación

**Riesgos o Amenazas:** Falta de recursos económicos

## PLAN DE DESARROLLO

2012 - 2015

DEPARTAMENTO DEL CHOCO

MUNICIPIO DE UNGUÍA

CONCEJO MUNICIPAL

Nit: 818000970-7



### ACCIÓN 1.9: Vigilancia y control del aseguramiento.

**Meta:** Verificar el cumplimiento del 90% de los estándares establecidos para la interventoría de acuerdo a la normatividad vigente

**Fuentes de Verificación:** Copia de interventorías

**Recursos y potencialidades:** personal capacitado en Sec. De gobierno y Sec de planeación

**Responsables:** : Sec. De gobierno y Sec de planeación

**Posibles Cooperantes:** Departamento, Nación

**Riesgos o Amenazas:** Falta de recursos económicos

## ESTRATEGIA 2: PROMOVER LA PRESTACIÓN Y DESARROLLO DE LOS SERVICIOS DE SALUD

### ACCIÓN 2.1: Fortalecimiento de la red pública

#### Metas:

Construcción y dotación del puesto de salud de Marriaga, arquía y cuque peniel

Adecuación y dotación del puesto de salud de Gilgal.

Adecuación y dotación del puesto de salud de Titumate

Adecuación y dotación del Centro de Salud de Balboa

Adecuación y dotación del puesto de salud de Santa Maria

Construcción y dotación Centro de salud de Tanela

Recuperar el control del hospital del municipio.

Garantizar la prestación de servicios de salud a la población pobre no asegurada de los niveles 1 y 2 del sisben en las actividades no cubiertas con el POS. \*

**Fuentes de Verificación:** Copia de los contratos de construcción y de las facturas pagadas, Actas de legalización y soportes de funcionamiento, Área de de urgencias y consulta externa ampliados, Centro de recuperación nutricional reubicado, Facturas de compra, Copias de los contratos y facturas de pago.

**Recursos y potencialidades:** recursos económicos, capacidad de endeudamiento del Hospital Local, FINDETER

**Responsables:** Hospital Local.

**Posibles Cooperantes:** Departamento y Nación

**Riesgos o Amenazas:** falta de recursos económicos

### ACCIÓN 2.2: Promoción de la calidad de la salud en el municipio

#### Metas:

Implementar proceso de seguimiento y control en la prestación de los servicios de salud.\*

Promover la habilitación y acreditación de los servicios de salud de las instituciones prestadoras de servicios de salud del municipio. \*

Implementación de programa de capacitación de los funcionarios del Hospital Local.

**Fuentes de Verificación:** Actas de seguimiento, Soportes de la gestión, Soportes de las capacitaciones

**Recursos y potencialidades:** recursos propios del hospital local FLJM, capacidad de endeudamiento

## PLAN DE DESARROLLO

2012 - 2015

DEPARTAMENTO DEL CHOCO

MUNICIPIO DE UNGUÍA

CONCEJO MUNICIPAL

Nit: 818000970-7



**Responsables:** DLS / Hospital Local, FLJM

**Posibles Cooperantes:** Departamento y Nación

**Riesgos o Amenazas:** falta de recursos económicos

### ACCIÓN 2.3: El Hospital Local (la salud de la mano con el pueblo).

**Meta:** Mejorar el impacto de las acciones de promoción y prevención a través de la adquisición de un vehículo que permita brindar más y mejores servicios extramurales

**Fuentes de Verificación:** Copia de los informes y facturas de compra

**Recursos y potencialidades:** recursos propios del Hospital Local, capacidad de endeudamiento, colaboración del sector privado.

**Responsables:** HOSPITAL LOCAL

**Posibles Cooperantes:** Departamento y Nación

**Riesgos o Amenazas:** Falta de recursos económicos

### ESTRATEGIA 3: IMPLEMENTAR Y GARANTIZAR LOS PROYECTOS DE SALUD PÚBLICA

#### ACCIÓN 3.1: Acciones de promoción de la salud y calidad de vida.

**Meta:** Cumplir con el 85% de las acciones contenidas en el plan municipal de salud pública por cada uno de los proyectos

Salud infantil.

Salud sexual y reproductiva

Salud oral

Salud mental y lesiones violentas evitables

Enfermedades transmisibles y zoonosis

Nutrición

**Fuentes de Verificación:** Interventorías a los respectivos POA

**Recursos y potencialidades:** personal capacitado y disponible en el municipio para laborar

**Responsables:** DLS

**Posibles Cooperantes:** Departamento, Nación

**Riesgos o Amenazas:** falta de recursos económicos

#### ACCIÓN 3.2: Acciones de promoción de la salud y prevención de la enfermedad (recurso de EPS -S).

**Meta:** Velar por el cumplimiento del 80% de las actividades individuales programadas por las empresas promotoras de salud del régimen subsidiado.

**Fuentes de Verificación:** Soportes de cumplimiento de las actividades programadas  
**potencialidades:** la normatividad vigente que exige un alto grado de cumplimiento de las actividades mencionadas.

**Responsables:** Sec. De gobierno y Sec de planeación / EPS -S

**Posibles Cooperantes:** Departamento y Nación

**Riesgos o Amenazas:** falta de recursos económicos, falta de voluntad política de la administración de las distintas EPS- S



## PLAN DE DESARROLLO

2012 - 2015

DEPARTAMENTO DEL CHOCO

MUNICIPIO DE UNGUÍA

CONCEJO MUNICIPAL

Nit: 818000970-7



### ACCIÓN 3.3: Elaboración, aplicación y control del plan de salud pública municipal.

**Meta:** Plan de salud pública elaborado, puesto en marcha y realizando acciones de control sobre él

Puesta en marcha del Plan de Intervenciones Colectivas (PIC) aplicado a todas los corregimientos y veredas y comunidad en general

**Fuentes de Verificación:** Soportes de cumplimiento de las actividades programadas

**Responsables:** Hospital Local

**Posibles Cooperantes:** Departamento y Nación.

**Riesgos o Amenazas:** falta de recursos económicos

### 4.4.1.1.1. ESTRATEGIA 4: PROMOCION DE LA PARTICIPACIÓN ACTIVA DE LOS DISTINTOS GRUPOS POBLACIONALES EN LA PROMOCIÓN DE LA SALUD Y LA PREVENCIÓN DE LOS DISTINTOS TIPOS DE RIESGO.

#### ACCIÓN 4.1: Programa para la promoción de la salud, prevención de riesgos y atención de las poblaciones especiales.

**Meta:** Dar cumplimiento al 80% de las actividades programadas para la promoción de la salud y la prevención de riesgos en las poblaciones especiales

Adelantar brigadas de Salud en las comunidades

**Fuentes de Verificación:** Soportes de cumplimiento de las actividades programadas

**Recursos y potencialidades:** realizar interventorías periódicas para verificar el índice de cumplimiento de las actividades

**Responsables:** Sec. De gobierno y Sec de planeación **Posibles Cooperantes:** Departamento y Nación

**Riesgos o Amenazas:** Falta de recursos económicos

#### ACCIÓN 4.2: Acciones de salud en la "Red para la superación de la pobreza extrema - Red UNIDOS.

**Meta:** Articular acciones que permitan minimizar el impacto de la pobreza y mejorar las condiciones de vida.

**Fuentes de Verificación:** Testimonios de la población y los funcionarios

**Recursos y potencialidades:** recurso nacional, gestión ante ONG

**Responsables:** Secretaria de Gobierno, Planeación y hacienda , red unidos

**Posibles Cooperantes:** Departamento y Nación

**Riesgos o Amenazas:** Falta de recursos económicos, falta de voluntad política

#### ACCIÓN 4.3: Acciones de inducción a la demanda a los servicios de promoción de la salud, prevención de los riesgos en salud y de origen laboral en ámbitos laborales.

**Meta:** Implementar y desarrollar un programa de prevención vigilancia y control de riesgos profesionales articulado con las empresas del municipio con el fin de disminuir en un 20% los índices de accidentes y enfermedades laborales para ser evaluado a partir del primer semestre de 2012

## PLAN DE DESARROLLO

2012 - 2015

DEPARTAMENTO DEL CHOCO

MUNICIPIO DE UNGUÍA

CONCEJO MUNICIPAL

Nit: 818000970-7



**Fuentes de Verificación:** Copia del programa de promoción, vigilancia y control de riesgos profesionales

**Recursos y potencialidades:** Actualmente la mayoría de las empresas se encuentran certificadas, lo cual les implica garantizar medidas de control frente a los riesgos profesional

**Responsables:** DLS

**Posibles Cooperantes:** Departamento, Nación, aseguradoras de riesgos profesionales

**Riesgos o Amenazas:** Falta de recursos económicos. Falta de apoyo por parte de las aseguradoras y empresas con asentamiento en el municipio

### **ACCIÓN 4.4: Acciones de sensibilización para la reincorporación y la inclusión del discapacitado en el sector productivo.**

**Meta:** Caracterizar a la población del municipio que presente situación de discapacidad permanente.

**Fuentes de Verificación:** Copia del programa de promoción, vigilancia y control de riesgos profesionales

**Recursos y potencialidades:** Actualmente la mayoría de las empresas se encuentran certificadas, lo cual les implica garantizar medidas de control frente a los riesgos profesional

**Responsables:** Secretaria de Gobierno, Secretaria de Planeación y Hospital Local

**Posibles Cooperantes:** Departamento, Nación, aseguradoras de riesgos profesionales, DANE

**Riesgos o Amenazas:** Falta de recursos económicos. Falta de apoyo por parte de las aseguradoras y empresas con asentamiento en el municipio

### **ESTRATEGIA 5: ARTICULAR ESFUERZOS CON LA COMUNIDAD Y LAS DISTINTAS ORGANIZACIONES CON PRESENCIA EN EL MUNICIPIO, PARA DIAGNOSTICAR, PREVEER Y MITIGAR EL IMPACTO DE EMERGENCIAS Y DESASTRES**

#### **ACCIÓN 5.1: Gestión para la identificación y priorización de los riesgos de emergencias y desastres.**

**Meta:** Participar en la identificación de los riesgos prioritarios del municipio para la prevención de emergencias y desastres

**Fuentes de Verificación:** Soportes técnicos que se diseñen para evidenciar la gestión

**Recursos y potencialidades:** instituciones en la sub región capacitadas e interesadas en invertir y apoyar esta línea de acción

**Responsables:** Secretaria de Gobierno, Secretaria de Planeación y Hospital Local

**Posibles Cooperantes:** Departamento, Nación, empresas privadas

**Riesgos o Amenazas:** Falta de recursos económicos., Falta de apoyo intersectorial

**Indicador:** Un documento CLOPAD terminado.

#### **ACCIÓN 5.2: Acciones de articulación intersectorial para el desarrollo de los planes preventivos, de mitigación y superación de las emergencias y desastres.**

**Meta:** Participar en el 85% de las acciones que se programen para el desarrollo de los planes preventivos, de mitigación y superación de emergencias y desastres

**Fuentes de Verificación:** Testimonios, fotografías, actas

## PLAN DE DESARROLLO

2012 - 2015

DEPARTAMENTO DEL CHOCO

MUNICIPIO DE UNGUÍA

CONCEJO MUNICIPAL

Nit: 818000970-7



**Recursos y potencialidades:** instituciones capacitadas e interesadas en invertir y apoyar esta línea de acción

**Responsables:** Secretaria de Gobierno, Secretaria de Planeación y Hospital Local

**Posibles Cooperantes:** Departamento, Nación, empresas privadas

**Riesgos o Amenazas:** Falta de recursos económicos., Falta de apoyo intersectorial

**ACCIÓN 5.3:** Acciones para el fortalecimiento institucional para la respuesta territorial ante las situaciones de emergencias y desastres.

**Meta:** Cumplimiento del 90% de las acciones que se programen

**Fuentes de Verificación:** Testimonios, fotografías, actas

**Recursos y potencialidades:** Secretaria de Gobierno, Secretaria de Planeación y Hospital Local

**Posibles Cooperantes:** Departamento, Nación, empresas privadas

**Riesgos o Amenazas:** Falta de recursos económicos., Falta de apoyo intersectorial.

### ACCIÓN 5.4: Fortalecimiento

## ESTRATEGIA 6: ASISTENCIA OPORTUNA EN SALUD A POBLACIONES ESPECIALES PARA EL MEJORAMIENTO DE LAS CONDICIONES DE VIDA

### ACCIÓN 6.1: Maternidad Segura.

**Meta:** Construcción sede de paso para las gestantes del área rural en fase parto

**Fuentes de Verificación:** Fotografías

**Recursos y potencialidades:** hay voluntad política, además este tema viene siendo bastante apoyado a nivel nacional con recursos de distintas fuentes.

**Responsables:** Secretaria de Gobierno, Secretaria de Planeación y E.S.E

**Posibles Cooperantes:** Departamento, Nación, ONGs, empresa privada

**Riesgos o Amenazas:** falta de recursos económicos

### ACCIÓN 7.2: Atención a la población adulta mayor.

SEGURIDAD ALIMENTARIA

CAPACITACION A COMERCIANTES

PRIMERA INFANCIA DE CERO A SIEMPRE

### c) ¿Cuáles son las principales metas a lograr durante el periodo en la Línea de atención?

INDICADOR	Línea Base	Meta Cuatrienio
Población afiliada al régimen subsidiado	11557	12057
Tasa general de mortalidad por 1000 habitantes	2	2
Tasa de mortalidad perinatal por 1000 embarazos	9.3	7.3
Tasa de mortalidad infantil por 1000 niños menores de un año	4.9	3

## PLAN DE DESARROLLO

2012 - 2015

DEPARTAMENTO DEL CHOCO

MUNICIPIO DE UNGUÍA

CONCEJO MUNICIPAL

Nit: 818000970-7



Tasa de mortalidad por EDA en menores de 5 años	3.1	2.5
Tasa de mortalidad por IRA en menores de 5 años	1.5	1
% de aseguradores e instituciones que reportan información al SOGCS	SD	80%
# de consultorios para consulta externa en la IPS pública	5	8
# de consultas MD general	38042	62000
# de consultorios de urgencias	1	1
# de consultas de urgencias	17429	17429
# de médicos generales de planta en la IPS pública	5	8
# de médicos generales por prestación de servicios en la IPS pública	5	13
Porcentaje de citas de consulta externa asignadas con relación a las solicitadas	SD	90%
Porcentajes de veedurías ciudadanas en salud funcionando	SD	80%

### 4.4.1.2. SUBLINEA 2: PROTECCIÓN SOCIAL

**OBJETIVO ESPECÍFICO:** *Fortalecer la cooperación e intervención del estado para el desarrollo humano integral y sostenible.*

Para lograr satisfacer las necesidades básicas de la población y así tener la posibilidad de decir que cuenta con una vida digna, es necesario contar con oportunidades (Trabajo, salud, vivienda, educación y escenarios recreativos y deportivos) para que el desarrollo de las personas pueda ser integral.

Si los habitantes de un territorio no cuentan con las posibilidades de satisfacer como mínimo las necesidades básicas como lo contempla nuestra Constitución Colombiana los cuales son: una vivienda digna, la educación, contar con un muy buen estado de salud y tener alimentación para subsistir. Entonces, posible hablar de desarrollo humano integral, es así como poblaciones como las que han sido víctimas del desplazamiento forzado y otros casos como la población en situación de discapacidad que no cuentan con un mínimo vital para la supervivencia.

#### 4.4.1.2.1. ESTRATEGIA 1: RESTITUCIÓN DE DERECHOS A LOS DIFERENTES GRUPOS VULNERABLES POR MEDIO DE ESTRATEGIAS INTERNACIONALES, NACIONALES, DEPARTAMENTALES Y MUNICIPALES.

**Acción 1.1:** Elaboración de proyectos incluyentes destinados a la restitución de Derechos a través de la inversión social para los diferentes grupos vulnerables del Municipio (Niños, jóvenes, mujeres, adulto mayor, discapacitados, desmovilizados y grupos étnicos).

**Meta:** Elaboración de 5 proyectos destinados a la restitución de Derechos a través de la inversión social para los diferentes grupos vulnerables (Niños, jóvenes, mujeres, adulto mayor, discapacitados, desmovilizados, negritudes, indígenas, entre otros).

## PLAN DE DESARROLLO

2012 - 2015

DEPARTAMENTO DEL CHOCO

MUNICIPIO DE UNGUÍA

CONCEJO MUNICIPAL

Nit: 818000970-7



**Fuentes de Verificación:** Informes, registros fotográficos, fichas de seguimiento y documentos de avance.

**Recursos y Potencialidades:** Recurso Humano

**Responsables:** Secretaria de Bienestar y Desarrollo Social.

**Posibles Cooperantes:** ONG, cajas de compensación familiar, gobierno Nacional y Departamental.

**Riesgos o Amenazas:** Falta de recursos financieros, la falta de voluntad política y orden público.

**Acción 1.2: Formación a funcionarios y líderes sociales sobre ciudadanía incluyente como Juntas de Acción Comunal, presidentes de organizaciones de la Primera Infancia, jóvenes, Mujeres, Adulto Mayor, Discapacitados, Desmovilizados, Desplazados y Comunidades afro e indígenas**

**Meta:** 1 Proceso de Formación a funcionarios y líderes sociales sobre ciudadanía incluyente. (Juntas de Acción Comunal, presidentes de organizaciones de la Primera Infancia, jóvenes, Mujeres, Adulto Mayor, Discapacitados, Desmovilizados, Desplazados y Comunidades afro o indígenas)

**Fuentes de Verificación:** Informes, registros fotográficos, fichas de seguimiento y documentos de avance.

**Recursos y Potencialidades:** Recurso Humano

**Responsables:** Secretaria de Gobierno, Secretario de Planeación y Hacienda

**Posibles Cooperantes:** ONG, cajas de compensación familiar, gobierno Nacional y Departamental.

**Riesgos o Amenazas:** Falta de recursos financieros, la falta de voluntad política y orden público

**Acción 1.3.: Gestión con la secretaria de educación del Departamento para la atención especial de la primera Infancia.**

**Meta:** 1 Gestión ante la Secretaria de Educación para fortalecer la atención a la primera infancia.

**Fuentes de Verificación:** Informes, registros fotográficos, fichas de seguimiento y documentos de avance.

**Recursos y Potencialidades:** Recurso Humano

**Responsables:** Secretaria de Gobierno.

**Posibles Cooperantes:** ONG, cajas de compensación familiar, gobierno Nacional y Departamental.

**Riesgos o Amenazas:** Falta de recursos financieros, la falta de voluntad política y orden público

**Acción 1.4: Gestión ante la Secretaria de Salud para fortalecer los programas de nutrición, del cuidado y de la protección de la primera Infancia.**

**Meta:** 1 Gestión ante la Secretaria de salud para fortalecer los programas de nutrición, del cuidado y de la protección de la Primera Infancia.

**Fuentes de Verificación:** Informes, registros fotográficos, fichas de seguimiento y documentos de avance.

**Recursos y Potencialidades:** Recurso Humano

## **PLAN DE DESARROLLO**

2012 - 2015

DEPARTAMENTO DEL CHOCO

MUNICIPIO DE UNGUÍA

CONCEJO MUNICIPAL

Nit: 818000970-7



**Responsables:** Secretaria de Gobierno.

**Posibles Cooperantes:** ONG, cajas de compensación familiar, gobierno Nacional y Departamental.

**Riesgos o Amenazas:** Falta de recursos financieros, la falta de voluntad política y orden público

**Acción 1.5: Acompañamiento y veeduría a la estrategia UNIDOS programa contra la pobreza extrema.**

**Meta:** Estrategia UNIDOS en funcionamiento.

**Fuentes de Verificación:** Informes, registros fotográficos, fichas de seguimiento y documentos de avance.

**Recursos y Potencialidades:** Recurso Humano

**Responsables:** Secretaria de Gobierno.

**Posibles Cooperantes:** ONG, cajas de compensación familiar, Gobierno Nacional y Departamental, Departamento Administrativo para la Prosperidad Social.

**Riesgos o Amenazas:** Falta de recursos financieros, la falta de voluntad política y orden público.

**Indicador de gestión:**

### 4.4.1.2.2. ESTRATEGIA 2: FORMULACIÓN DE UNA POLÍTICA PÚBLICA PARA LA ATENCIÓN A GRUPOS VULNERABLES.

**Acción 2.1: Formulación de una política pública para la atención integral a grupos vulnerables.**

**Acción 2.2: Gestión de Dotación de material didáctico y tecnológico a las bibliotecas de las Instituciones y los centros educativos.**

**Meta:** 1 política pública formulada para la atención integral a grupos vulnerables.

**Fuentes de Verificación:** Informes, registros fotográficos, fichas de seguimiento y documentos de avance.

**Recursos y Potencialidades:** Recurso Humano

**Responsables:** Secretaria de Gobierno.

**Posibles Cooperantes:** ONG, cajas de compensación familiar, gobierno Nacional y Departamental.

**Riesgos o Amenazas:** Falta de recursos financieros, la falta de voluntad política y orden público

### 4.4.1.2.3. ESTRATEGIA 3: ELABORACIÓN DE SISTEMAS DE INFORMACIÓN QUE PERMITAN LA CARACTERIZACIÓN EFECTIVA EN SITUACIÓN DE VULNERABILIDAD (RECONOCIMIENTO, GARANTÍA Y PREVENCIÓN)

**Acción 3.1: Elaboración de un sistema de caracterización efectiva en situación de vulnerabilidad (Juntas de Acción Comunal, presidentes de organizaciones de la Primera Infancia, jóvenes, Mujeres, Adulto Mayor, Discapacitados, Desmovilizados, Desplazados y Comunidades afro e indígenas) Reconocimiento, garantía y prevención**

## PLAN DE DESARROLLO

2012 - 2015

DEPARTAMENTO DEL CHOCO

MUNICIPIO DE UNGUÍA

CONCEJO MUNICIPAL

Nit: 818000970-7



**Meta:** Diseño de un sistemas de información que permitan la caracterización efectiva en situación de vulnerabilidad.

Proyectos Prioritarios de la línea.

INDICADOR	Línea Base	Meta
No de organizaciones	SD	SD
No de personas beneficiarias en los proyectos sociales	SD	SD
No de niños beneficiarios	SD	SD
No de organizaciones juveniles	SD	SD
No de organizaciones de mujeres	SD	SD
No de adulto mayor en programas	SD	SD
No total de desplazados	SD	SD
No de desmovilizados beneficiarios	SD	SD
No de juntas de acción comunal organizadas	SD	SD
No de grupos étnicos	SD	SD

### 4.4.2. LÍNEA DE ACCIÓN 3: EDUCACION, CULTURA, RECREACION Y DEPORTE

#### 4.4.2.1. SUBLINEA 1: EDUCACIÓN

**OBJETIVO ESPECÍFICO:** *“Fortalecer la cobertura, calidad, eficiencia y retención en el sistema educativo Municipal”*

Siendo la educación el eje central para el desarrollo de las comunidades, esta administración centrará todos sus esfuerzos en lograr que los Unguieños, especialmente aquellos con mayores necesidades tengan acceso a una educación con calidad dentro de una infraestructura que los dignifique. Asimismo, todas las áreas del desarrollo social y cultural tendrán gran importancia como herramientas para el desarrollo sostenible de nuestros habitantes.

#### **ESTRATEGIA 1: MEJORAMIENTO DE LA EFICACIA EN LA GESTIÓN EDUCATIVA.**

**Acción 1.1: Fortalecimiento de la gestión de las acciones en educación..**

**Meta:** La mejor gestión educativa ante el departamento.

**Fuentes de Verificación:** Informes, registros fotográficos, fichas de seguimiento y registros de avance.

**Recursos y Potencialidades:** Recurso Humano

**Responsables:** Secretaria de Gobierno, Secretaria de Planeación, Secretaria de Hacienda.

**Posibles Cooperantes:** Ministerio de Educación, Secretaria departamental de Educación, universidades y cajas de compensación.

**Riesgos o Amenazas:** Falta de recursos financieros, la falta de voluntad política y orden público

## PLAN DE DESARROLLO

2012 - 2015

DEPARTAMENTO DEL CHOCO

MUNICIPIO DE UNGUÍA

CONCEJO MUNICIPAL

Nit: 818000970-7



### ESTRATEGIA 2: EL RESCATE DE LA OFERTA EDUCATIVA CON UN ENFOQUE DE DERECHOS.

#### Acción 2.1: Formación de docentes en competencias generales y específicas.

**Meta:** 100% de los docentes formados en competencias generales y específicas.

**Fuentes de Verificación:** Informes, registros fotográficos, fichas de seguimiento y registros de avance.

**Recursos y Potencialidades:** Recurso Humano

**Responsables:** Secretaria de Gobierno y alcalde.

**Posibles Cooperantes:** Ministerio de Educación, Secretaria departamental de Educación, universidades y cajas de compensación.

**Riesgos o Amenazas:** Falta de recursos financieros, la falta de voluntad política y orden público.

#### Acción 2.2: Dotación de material didáctico y tecnológico a las bibliotecas de las Instituciones y los centros educativos.

**Meta:** Dotación de material didáctico y tecnológico a cada una de las instituciones educativas en un 60%.

**Fuentes de Verificación:** Informes, registros fotográficos, fichas de seguimiento y registros de avance.

**Recursos y Potencialidades:** Recurso Humano

**Responsables:** Secretaria de Educación.

**Posibles Cooperantes:** Ministerio de Educación, Secretaria departamental de Educación, universidades y cajas de compensación.

**Riesgos o Amenazas:** Falta de recursos financieros, la falta de voluntad política y orden público

#### Acción 2.3: Seguimiento permanente a los procesos educativos

**Meta:** 70% de los establecimientos y sus procesos evaluados en políticas de calidad.

**Fuentes de Verificación:** Informes, registros fotográficos, fichas de seguimiento y registros de avance.

**Recursos y Potencialidades:** Recurso Humano

**Responsables:** Secretaria de Gobierno y Secretaria de Planeación.

**Posibles Cooperantes:** Ministerio de Educación, Secretaria departamental de Educación, universidades y cajas de compensación.

**Riesgos o Amenazas:** Falta de recursos financieros, la falta de voluntad política y orden público

#### Acción 2.8: Implementación de talleres para padres desde las I.E. y el municipio.

**Meta:** Padres de familia formados con talleres y acciones pedagógicas en un 60%.

**Fuentes de Verificación:** Informes, registros fotográficos, fichas de seguimiento y registros de avance.

**Recursos y Potencialidades:** Recurso Humano

**Responsables:** Secretaria de Gobierno.

**Posibles Cooperantes:** Ministerio de Educación, Secretaria departamental de Educación, universidades y cajas de compensación.

**Riesgos o Amenazas:** Falta de recursos financieros, la falta de voluntad política y orden público



## PLAN DE DESARROLLO

2012 - 2015

DEPARTAMENTO DEL CHOCO

MUNICIPIO DE UNGUÍA

CONCEJO MUNICIPAL

Nit: 818000970-7



### Acción 2.10: Acondicionamiento de los restaurantes Escolares

Acondicionar los restaurantes escolares del Municipio en un 80%.

**Fuentes de Verificación:** Informes, registros fotográficos, fichas de seguimiento y registros de avance.

**Recursos y Potencialidades:** Recurso Humano

**Responsables:** Secretaria de Gobierno.

**Posibles Cooperantes:** Ministerio de Educación, Secretaria departamental de Educación, universidades y cajas de compensación.

**Riesgos o Amenazas:** Falta de recursos financieros, la falta de voluntad política y orden público

### ESTRATEGIA 3: ACCESO, PERMANENCIA, COBERTURA Y ÉXITO ESCOLAR DE LA POBLACIÓN ATENDIDA Y DE OTROS GRUPOS VULNERABLES.

#### Acción 3.1: Ampliación y Adecuación de la infraestructura Educativa.

**Meta:** Ampliación y adecuación de la infraestructura educativa en un 80%.

**Fuentes de Verificación:** Informes, registros fotográficos, fichas de seguimiento y registros de avance.

**Recursos y Potencialidades:** Recurso Humano

**Responsables:** Secretaria de Gobierno.

**Posibles Cooperantes:** Ministerio de Educación, Secretaria departamental de Educación, universidades y cajas de compensación.

**Riesgos o Amenazas:** Falta de recursos financieros, la falta de voluntad política y orden público

#### Acción 3.2: Sostenibilidad de cobertura y disminución de deserción escolar en los centros educativos.

**Meta:** Sostenibilidad de la cobertura en un 100 % y disminución de la deserción en un 10 %.

**Fuentes de Verificación:** Informes, registros fotográficos, fichas de seguimiento y registros de avance.

**Recursos y Potencialidades:** Recurso Humano

**Responsables:** Secretaria de Gobierno.

**Posibles Cooperantes:** Ministerio de Educación, Secretaria departamental de Educación, universidades y cajas de compensación.

**Riesgos o Amenazas:** Falta de recursos financieros, la falta de voluntad política y orden público

#### Acción 3.3: Alfabetización y educación básica para adultos

**Meta:** Ampliación en un 20 % de cupos para la educación básica para adultos.

**Fuentes de Verificación:** Informes, registros fotográficos, fichas de seguimiento y registros de avance.

**Recursos y Potencialidades:** Recurso Humano

**Responsables:** Secretaria de Gobierno.

**Posibles Cooperantes:** Ministerio de Educación, Secretaria departamental de Educación, universidades y cajas de compensación.

## PLAN DE DESARROLLO

2012 - 2015

DEPARTAMENTO DEL CHOCO

MUNICIPIO DE UNGUÍA

CONCEJO MUNICIPAL

Nit: 818000970-7



**Riesgos o Amenazas:** Falta de recursos financieros, la falta de voluntad política y orden público

**Acción 3.4. : Convenios con Instituciones de Educación superior para que la educación superior llegue a Unguía.**

**Meta:** tres convenios con el Sena y con una Universidad que brinden educación superior.

**Fuentes de Verificación:** Informes, registros fotográficos, fichas de seguimiento y registros de avance.

**Recursos y Potencialidades:** Recurso Humano

**Responsables:** Secretaria de Gobierno.

**Posibles Cooperantes:** Ministerio de Educación, Secretaria departamental de Educación, universidades y cajas de compensación.

**Riesgos o Amenazas:** Falta de recursos financieros, la falta de voluntad política y orden público

**Acción 3.7. : Implementación y adecuación de aula de apoyo en el municipio para hacer acompañamiento a las personas con problemas de comportamientos, interrelación y aprendizaje.**

**Meta:** 1 Contar con docentes para aula de apoyo y espacio de atención.

**Fuentes de Verificación:** Informes, registros fotográficos, fichas de seguimiento y registros de avance.

**Recursos y Potencialidades:** Recurso Humano

**Responsables:** Secretaria de Gobierno.

**Posibles Cooperantes:** Ministerio de Educación, Secretaria departamental de Educación, universidades y cajas de compensación.

**Riesgos o Amenazas:** Falta de recursos financieros, la falta de voluntad política y orden público.

**Acción 3.9. : Construcción, Recuperación y/o mejoramiento de infraestructura educativa rural y urbana (de acuerdo con Plan de Equipamientos)**

**Metas:**

Adecuación y mejoramiento de Los Centros educativos

Infraestructuras educativas rurales:

Gestión para la Construcción Dos Aulas En el centro educativo Bernardo Moreno Sede Principal, Un laboratorio de Química, adecuación batería sanitaria, adecuación de restaurante escolar y mejoramiento de dos Aulas. Adecuación sede Santuario, construcción en Concreto Escuela Holanda.

Gestión para la Construcción de tres Aula para la escuela pablo sexto y una para preescolar para la sede principal de la Institución Educativa de Santa María, construcción de las aulas de la sede

## PLAN DE DESARROLLO

2012 - 2015

DEPARTAMENTO DEL CHOCO

MUNICIPIO DE UNGUÍA

CONCEJO MUNICIPAL

Nit: 818000970-7



Pasamano, construcción de dos Aulas en la sede María Auxiliadora, construcción batería sanitaria de las sede, construcción laboratorio química y física.

Gestión para la Adecuación y dotación de laboratorio de Química sede principal Institucion educativa Gilgal, adecuación de 5 Aulas de clases, adecuación escuela Capitán, adecuación escuela sagrado Corazón.

Gestión para la construcción de dos aulas en la sede principal del centro educativo Maria Auxiliadora. Reubicación sede Tarena.

Gestionar para la Institución Educativa Agropecuaria-Sede Sagrada Familia: construcción de Dos (2) aulas construcción de cuatro (4) aulas sede principal, construcción de una (1) aula de clases en la sede el puerto. Construcción de batería sanitaria en la sede tumarado, construcción de aula de sistema sede tumarado. Construcción de aula y batería sanitaria en la sede Márriaga. Construcción batería sanitaria y dos aulas de clase en la sede el Roto. Construcción de restaurante es colar en las sedes de Quebrada Bonita, Márriaga y el roto. Construcción de la escuela y batería sanitaria de Quebrada arena

Gestionar para la Construcción sede Institución Educativa Concentración de desarrollo rural de Balboa, construcción Aula Múltiple Sede Escuela Pedro Grau Arola, Mejoramiento Unidad Sanitaria Escuela Capitán Nuevo, Mejoramiento Escuela y Unidad Sanitaria de la Sede Nati.

Gestionar para la Construcción Aula Centro educativo Kuna Yale sede Arquia.

Adecuación de dos aulas y comedor de la escuela el corazón, construcción unidad sanitaria de la misma.

Gestionar para la Construcción de dos aulas sede Villa la Paz, construcción de comedor y unidad sanitaria.

**Fuentes de Verificación:** Informes, registros fotográficos, fichas de seguimiento y registros de avance.

**Recursos y Potencialidades:** Recurso Humano

**Responsables:** Secretaria de Educación

**Posibles Cooperantes:** Ministerio de Educación, Secretaria departamental de Educación, universidades y cajas de compensación.

**Riesgos o Amenazas:** Falta de recursos financieros, la falta de voluntad política y orden público

### Acción 3.10. : Mejoramiento de la calidad de la educación

**Meta:** Dotación de mobiliario y enseres para el 80% de las instituciones educativas en el sector urbano y rural.

**Fuentes de Verificación:** Informes, registros fotográficos, fichas de seguimiento y registros de avance.

**Recursos y Potencialidades:** Recurso Humano

**Responsables:** Secretaria de Educación

**Posibles Cooperantes:** Ministerio de Educación, Secretaria departamental de Educación, universidades y cajas de compensación.

## PLAN DE DESARROLLO

2012 - 2015

DEPARTAMENTO DEL CHOCO

MUNICIPIO DE UNGUÍA

CONCEJO MUNICIPAL

Nit: 818000970-7



**Riesgos o Amenazas:** Falta de recursos financieros, la falta de voluntad política y orden público

Se gestionara por medio del gobierno departamental, nacional para la implementación de las tics

**Fuentes de Verificación:** Informes, registros fotográficos, fichas de seguimiento y registros de avance.

**Recursos y Potencialidades:** Recurso Humano, recursos provenientes de la nación y del departamento

**Responsables:** Secretaria de Educación

**Posibles Cooperantes:** Ministerio de Educación, Secretaria departamental de Educación, universidades y cajas de compensación.

**Riesgos o Amenazas:** Falta de recursos financieros, la falta de voluntad política y orden público

### ESTRATEGIA 4 TECNOLOGIA DE LA INFORMACION Y LAS COMUNICACIONES

#### OBJETIVO ESPECÍFICO: “Hacer de unguía un municipio digital”

La tecnología de la información se ha convertido en el eje principal para el desarrollo de procesos, educativos, económicos, administrativos, entre otros, por esa razón se trabajara con ahínco, en la implementación de nuevas tecnologías en pro del desarrollo integral del municipio.

#### Acción 4.1: conectar el municipio a un internet de calidad (banda ancha)

**Meta:** lograr conectar a unguía con el mundo atra vez de internet para mostrar su riqueza étnica y cultural.

**Fuentes de Verificación:** Informes, registros fotográficos, fichas de seguimiento y registros de avance.

**Recursos y Potencialidades:** Recurso Humano

**Responsables:** Secretaria de Gobierno, Secretaria de Planeación, Secretaria de Hacienda.

**Posibles Cooperantes:** Ministerio de comunicaciones, universidades y cajas de compensación.

**Riesgos o Amenazas:** Falta de recursos financieros, la falta de voluntad política y orden público

#### Acción 4.2: gobierno en línea

**Meta:** implementar las estrategias de gobierno en línea para articular la administración con el pueblo.

**Fuentes de Verificación:** Informes, registros fotográficos, fichas de seguimiento y registros de avance.

**Recursos y Potencialidades:** Recurso Humano

**Responsables:** Secretaria de Gobierno, Secretaria de Planeación, Secretaria de Hacienda.

**Posibles Cooperantes:** Ministerio de comunicaciones, universidades y cajas de compensación.

**Riesgos o Amenazas:** Falta de recursos financieros, la falta de voluntad política y orden público

## PLAN DE DESARROLLO

2012 - 2015

DEPARTAMENTO DEL CHOCO

MUNICIPIO DE UNGUÍA

CONCEJO MUNICIPAL

Nit: 818000970-7



### Acción 4.3: red interna

**Meta:** gestionar la conexión en red de los equipos de la administración para el ahorro de recursos y facilitar el manejo de la información

**Fuentes de Verificación:** Informes, registros fotográficos, fichas de seguimiento y registros de avance.

**Recursos y Potencialidades:** Recurso Humano

**Responsables:** Secretaria de Gobierno, Secretaria de Planeación, Secretaria de Hacienda.

**Posibles Cooperantes:** Ministerio de comunicaciones, universidades y cajas de compensación.

**Riesgos o Amenazas:** Falta de recursos financieros, la falta de voluntad política y orden público.

### Acción 4.4. Dotar de equipos tecnológicos al municipio para facilitar el desarrollo de procesos laborales.

**Meta:** equipar la administración con herramientas tecnológicas de última generación, interconectar las secretarías de despacho para que haya un flujo de información integral, haciendo mucho más eficiente su labor .

**Fuentes de Verificación:** Informes, registros fotográficos, fichas de seguimiento y registros de avance.

**Recursos y Potencialidades:** Recurso Humano

**Responsables:** Secretaria de Gobierno, Secretaria de Planeación, Secretaria de Hacienda.

**Posibles Cooperantes:** Ministerio de comunicaciones, universidades y cajas de compensación.

**Riesgos o Amenazas:** Falta de recursos financieros, la falta de voluntad política y orden público.

### Acción 4.5: gestionar capacitación en tics para los habitantes y funcionarios públicos del municipio.

**Meta:** crear una cultura informática, donde las personas hagan uso de la tecnología como parte fundamental de su desarrollo integral, de esta manera hacer de los habitantes de unguía ciudadanos digitales

**Fuentes de Verificación:** Informes, registros fotográficos, fichas de seguimiento y registros de avance.

**Recursos y Potencialidades:** Recurso Humano

**Responsables:** Secretaria de Gobierno, Secretaria de educación, Secretaria de Planeación, Secretaria de Hacienda.

**Posibles Cooperantes:** Ministerio de comunicaciones, universidades y cajas de compensación.

**Riesgos o Amenazas:** Falta de recursos financieros, la falta de voluntad política y orden público

### Acción 4.6: Notas en la nube

## PLAN DE DESARROLLO

2012 - 2015

DEPARTAMENTO DEL CHOCO

MUNICIPIO DE UNGUÍA

CONCEJO MUNICIPAL

Nit: 818000970-7



**Meta:** implementar una herramienta que permita descargar las notas vía internet de todos los planteles educativos del municipio, lo cual reduciría costos de papelería y aporta un grano de arena a la protección del medio ambiente

**Fuentes de Verificación:** Informes, registros fotográficos, fichas de seguimiento y registros de avance.

**Recursos y Potencialidades:** Recurso Humano

**Responsables:** Secretaria de Gobierno, Secretaria de educación Secretaria de Planeación, Secretaria de Hacienda.

**Posibles Cooperantes:** Ministerio de comunicaciones, universidades y cajas de compensación.

**Riesgos o Amenazas:** Falta de recursos financieros, la falta de voluntad política y orden público

### 4.4.2.2. SUBLINEA 2: CULTURA y TURISMO

**OBJETIVO ESPECÍFICO:** "fomentar los arraigos culturales del municipio para marcar una pauta a nivel departamental, nacional e internacional, haciendo énfasis en tecnologías de la información como medio difusor"

La cultura es lo que identifica una población de las demás, por ende esta administración centrara esfuerzos, en la implementación de programas étnicos culturales que hagan énfasis, en las costumbres del municipio.

Contribuir a la consolidación de una cultura de paz, sustentada en el diálogo, en la participación democrática y en la solución pacífica de los conflictos sociales.

#### ESTRATEGIA 1: Unguía étnica y cultural

Acción 1.1: Celebración de las fiestas patronales del municipio

**Meta:** realizar una actividad organizada donde resalten las costumbres de la población, y de esta manera unir el municipio encausándolo hacia un solo objetivo, desarrollo integral.

**Fuentes de Verificación:** Informes, registros fotográficos, fichas de seguimiento y registros de avance.

**Recursos y Potencialidades:** Recurso Humano

**Responsables:** Secretaria de Gobierno, Secretaria de Planeación, Secretaria de cultura.

Posibles Cooperantes: Ministerio de cultura , universidades y cajas de compensación.

Riesgos o Amenazas: Falta de recursos financieros, la falta de voluntad política y orden público

Acción 1.2: promover prácticas culturales en el municipio de unguía

**Metas:** hacer el inventario del patrimonio cultural y arquitectónico, gestionar, construir y dotar un museo de las reliquias históricas y generar planes turísticos para el municipio de unguía.

**Fuentes de Verificación:** Informes, registros fotográficos, fichas de seguimiento y registros de avance.

**Recursos y Potencialidades:** Recurso Humano

**Responsables:** dirección de cultura

## PLAN DE DESARROLLO

2012 - 2015

DEPARTAMENTO DEL CHOCO

MUNICIPIO DE UNGUÍA

CONCEJO MUNICIPAL

Nit: 818000970-7



**Posibles Cooperantes:** Ministerio de Educación, Secretaria departamental de Educación, universidades y cajas de compensación, gobierno y fundaciones sociales.

**Riesgos o Amenazas:** Falta de recursos financieros, la falta de voluntad política y orden público

### ESTRATEGIA 2: Cultura como herramienta para el desarrollo de la juventud

Acción 1.1: programa de música, arte, teatro, danza, tecnología.

**Meta:** implementar herramientas para que los jóvenes se identifiquen y proyecten su futuro, como personas de bien y sociables.

**Recursos y Potencialidades:** Recurso Humano

**Responsables:** Secretaria de Gobierno, Secretaria de Planeación, Secretaria de cultura.

**Posibles Cooperantes:** Ministerio de cultura, universidades y cajas de compensación.

**Riesgos o Amenazas:** Falta de recursos financieros, la falta de voluntad política y orden público.

### ESTRATEGIA 3: Medio ambiente y turismo ecológico

Acción 1.1.: Elaboración del plan turismo ecológico

**Metas:** implementar programas que resalten la belleza natural del municipio, para vender al mundo una imagen, turística y ecológica convirtiendo la un destino turístico principal.

**Recursos y Potencialidades:** Recurso Humano

**Responsables:** Secretaria de Gobierno, Secretaria de Planeación, Secretaria de cultura. codechoco

**Posibles Cooperantes:** Ministerio de cultura, universidades, cajas de compensación, codechoco.

**Riesgos o Amenazas:** Falta de recursos financieros, la falta de voluntad política y orden público.

**PLAN DE DESARROLLO**

2012 - 2015

DEPARTAMENTO DEL CHOCO

MUNICIPIO DE UNGUÍA

CONCEJO MUNICIPAL

Nit: 818000970-7



**1- PLAN DE INVERSIÓN DE MEDIANO Y CORTO PLAZO**





## 1. PLAN FINANCIERO MUNICIPIO DE UNGUÍA

CONCEPTOS	2012	2013	2014	2015	2016	2017	2018	2019	2020	2021	T.C
	AÑO 1	AÑO 2	AÑO 3	AÑO 4	AÑO 5	AÑO 6	AÑO 7	AÑO 8	AÑO 9	AÑO 10	
A. INGRESOS CORRIENTES	6.244.085.506	6.462.628.499	6.656.507.354	6.856.202.575	7.061.888.652	7.273.745.311	7.491.957.671	7.716.716.401	7.948.217.893	8.186.664.430	
B. GASTOS CORRIENTES	5.896.780.455	6.103.167.771	6.286.262.804	6.474.850.688	6.669.096.209	6.869.169.095	7.075.244.168	7.287.501.493	7.506.126.538	7.731.310.334	
C. DEFICIT O AHORRO CORRIENTE A-B	347.305.051	359.460.728	370.244.550	381.351.886	392.792.443	404.576.216	416.713.503	429.214.908	442.091.355	455.354.096	
D. INGRESOS DE CAPITAL	2.345.789.600	2.427.892.236	2.500.729.003	2.575.750.873	2.653.023.399	2.732.614.101	2.814.592.524	2.899.030.300	2.986.001.209	3.075.581.245	
E. DEFICIT POR FINANCIAR	0	0	0	0	0	0	0	0	0	0	
F. AMORTIZACION DEUDA ACTUAL	0	0	0	0	0	0	0	0	0	0	
G. AHORRO DISPONIBLE C+D-E-F	2.693.094.651	2.787.352.964	2.870.973.553	2.957.102.760	3.045.815.842	3.137.190.318	3.231.306.027	3.328.245.208	3.428.092.564	3.530.935.341	
H. CAPACIDAD D E ENDEUDAMIENTO	0	0	0	0	0	0	0	0	0	0	
I. SERVICIO DEUDA NUEVOS PRESTAMOS	0	0	0	0	0	0	0	0	0	0	
J. AHORRO FINAL G-I	2.693.094.651	2.787.352.964	2.884.910.318	2.985.882.179	3.090.388.055	3.198.551.637	3.310.500.944	3.426.368.478	3.546.291.374	3.670.411.572	
K. OTROS INGRESOS	650.450.800	682.973.340	717.122.007	752.978.107	790.627.013	830.158.363	871.666.282	902.174.601	933.750.712	966.431.987	
L. CAPACIDAD DE INVERSION H+J+K	3.343.545.451	3.460.569.542	3.581.689.476	3.707.048.608	3.836.795.309	3.971.083.145	4.110.071.055	4.253.923.542	4.402.810.866	4.556.909.246	



### 3. ANALISIS DE FUENTES Y USOS

USOS	FUENTES								
	S G P			OTROS					
DESTINACION	CUOTAS DE GASTO GLOBAL	EDUCACION	SALUD	PROPOSITO GENERAL	ALIMENTACION ESCOLAR	INGRESOS CORRIENTES	RECUROS DE CREDITO	VALOR FINANCIADO	SALDO POR FINANCIAR
FUNCIONAMIENTO	1.411.576.985	-	-	1.003.567	-	1.410.573.418	-	-	- 0
SERVICIO DEUDA ACTUAL	-	-	-	2.046.512	-	2.046.512	-	-	- 0
SERVICIO DEUDA NUEVA	-	-	-	750.000	-	750.000	-	-	- 0
DEFICIT DE AÑOS ANTERIORES	-	-	-	-	-	-	-	-	- 0
EDUCACION APORTES	-	-	-	-	-	-	-	-	- 0
EDUCACION CALIDAD	447.228.226	916.863	-	-	-	-	-	-	- 0
SALUD SUBSIDIOS A LA OFERTA	1.898.438.053	-	3.134.336	-	-	-	-	-	- 0
SALUD PRESTACION DE SERVICIOS	-	-	-	-	-	-	-	-	- 0
SALUD PUBLICA	160.416.361	-	432.720	-	-	-	-	-	- 0
AGUA POTABLE Y SANEAMIENTO B.	350.672.312	-	-	484.047	-	-	-	-	- 0
DEPORTE Y RECREACION	70.958.176	-	-	183.354	-	-	-	-	- 0
CULTURA	53.218.632	-	-	118.648	-	-	-	-	- 0
OTROS	1.406.486.450	-	-	301.120	-	-	-	-	- 0
<b>TOTALES</b>	<b>5.798.995.195</b>	<b>916.863</b>	<b>3.567.056</b>	<b>705.776</b>		<b>1.413.369.930</b>			



#### 4. SISTEMA GENERAL DE PARTICIPACIONES

CONCEPTO		\$	% DEL TOTAL		CRECIMIENTO %
	AÑO ACTUAL 2012	AÑO PROXIMO 2013	AÑO ACTUAL 2012	AÑO PROXIMO 2013	PROXIMO / ACTUAL
EDUCACION PRESTACION DE SERVICIOS	-	-		-	#¡DIV/0!
EDUCACION CALIDAD	447.228.226	469.589.637	5%	22.361.411	5%
SALUD REGIMEN SUBSIDIADO	1.898.438.053	1.993.359.956	5,00%	94.921.903	5%
SALUD PRESTACION DE SERVICIOS	-	-			
SALUD PUBLICA	160.416.361	169.239.261	5,00%	8.822.900	5%
AGUA POTABLE Y SANAMIENTO BASICO	350.672.312	369.959.289	5,00%	19.286.977	5%
LIBRE DESTINACION	1.172.645.085	1.237.140.565			
DEPORTE Y RECREACION	70.958.176	74.860.876	5,00%	3.902.700	5%
CULTURA	53.218.632	56.145.657	5,00%	2.927.025	5%
OTROS SECTORES	1.406.486.450	1.483.843.205	5,00%	77.356.755	5%
ALIMENTACION ESCOLAR	98.666.646	104.093.312	0,00%	5.426.666	5%
<b>TOTALES</b>	<b>5.658.729.941</b>	<b>4.721.091.192</b>	<b>0,35</b>	<b>235.006.335,69</b>	



## 5. GASTOS

CONCEPTO	\$		% DEL TOTAL		Crecimiento %
	Año actual 2012	Año Próximo 2013	Año actual 2014	Año Próximo 2013	Próximo / actual
<b>GASTOS DE FUNCIONAMIENTO</b>	1.834.703.945	1.926.439.142	100	100	1
Gastos de Personal	1.411.576.985	1.482.155.834	77	77	1
Gastos Generales	190.375.000	199.893.750	10	10	1
Transferencias	232.751.960	244.389.558	13	13	1
<b>SERVICIO A LA DEUDA</b>	-	-	#¡DIV/0!	#¡DIV/0!	1
Amortizacion	-	-	#¡DIV/0!	#¡DIV/0!	#¡DIV/0!
Interes	-	-	#¡DIV/0!	#¡DIV/0!	
<b>INVERSION</b>	7.360.625.352	7.765.459.746	-	6	1



### 6. METAS DE SUPERAVIT PRIMARIO

	CONCEPTOS	2012	2013	2014	2015	2016	2017	2018	2019	2020	2021
		AÑO 1	AÑO 2	AÑO 3	AÑO 4	AÑO 5	AÑO 6	AÑO 7	AÑO 8	AÑO 9	AÑO 10
<b>A</b>	INGRESOS CORRIENTES	6.244.085.506	6.462.628.499	6.656.507.354	6.856.202.575	7.061.888.652	7.273.745.311	7.491.957.671	7.716.716.401	7.948.217.893	8.186.664.430
<b>B</b>	INGRESOS DE CAPITAL	2.345.789.600	2.427.892.236	2.500.729.003	2.575.750.873	2.653.023.399	2.732.614.101	2.814.592.524	2.899.030.300	2.986.001.209	3.075.581.245
<b>C</b>	INGRESOS TOTALES	8.589.875.106	8.890.520.735	9.157.236.357	9.431.953.448	9.714.912.051	10.006.359.413	10.306.550.195	10.615.746.701	10.934.219.102	11.262.245.675
<b>D</b>	FUNCIONAMIENTO	1.411.576.985	1.482.155.834	1.556.263.626	1.634.076.807	1.715.780.647	1.801.569.680	1.891.648.164	1.986.230.572	2.085.542.101	2.189.819.206
<b>E</b>	INVERSION	7.178.298.121	7.408.364.901	7.600.972.731	7.797.876.641	7.999.131.404	8.204.789.733	8.414.902.031	8.629.516.129	8.848.677.001	9.072.426.469
<b>F</b>	GASTOS DE OPERACIÓN COMERCIAL	-	0	0	0	0	0	0	0	0	0
<b>G</b>	BALANCE PRIMARIO	-	-	-	-	-	-	-	-	-	-

**PLAN DE DESARROLLO**

2012 - 2015



REPUBLICA DE

COLOMBIA  
DEPARTAMENTO DEL CHOCO  
MUNICIPIO DE UNGUÍA  
CONCEJO MUNICIPAL  
Nit: 818000970-7

**ARTICULO SEGUNDO:** El presente acuerdo rige a partir de la fecha de su sanción y publicación.

**PUBLIQUESE, COMUNIQUESE Y CUMPLASE**

Dado en Unguía Chocó a los ocho (08) días del mes de junio de dos mil doce (2012).

**NEVER WILMER SALAZAR TOBAR**  
Presidente H. Concejo Municipal

**AMINTA DORIA CABALLERO**  
Secretaria H. Concejo Municipal



*“DE LA MANO CON EL PUEBLO”*  
*Víctor Manuel Gómez Cortes*

**PLAN DE DESARROLLO**

2012 - 2015

COLOMBIA  
DEPARTAMENTO DEL CHOCO  
MUNICIPIO DE UNGUÍA  
CONCEJO MUNICIPAL  
Nit: 818000970-7



REPUBLICA DE

**LOS SUSCRITOS PRESIDENTE Y SECRETARIA DEL HONORABLE  
CONCEJO MUNICIPAL DE UNGUÍA CHOCÓ**

**CERTIFICAN:**

Que el proyecto de acuerdo No 004 de 2012 **“POR MEDIO DEL CUAL SE APRUEBA Y ADOPTA EL PLAN DE DESARROLLO DEL MUNICIPIO DE UNGUÍA PARA LA VIGENCIA 2012 – 2015”**

”

Fue debatido y aprobado en días de sesiones distintas así:

**PRIMER DEBATE:** En comisión; 04 de junio de 2012.

**SEGUNDO DEBATE:** En plenaria; 08 de junio de 2012.

**REMISIÓN:** Hoy ocho (8) de junio de dos mil doce (2012) remitimos el presente acuerdo a la Administración Municipal para su respectiva sanción.

NEVER WILMER SALAZAR TOBAR

AMINTA DORIA CABALLERO



**“DE LA MANO CON EL PUEBLO”**  
*Víctor Manuel Gómez Cortes*

**PLAN DE DESARROLLO**

2012 - 2015



REPUBLICA DE

COLOMBIA  
DEPARTAMENTO DEL CHOCO  
MUNICIPIO DE UNGUÍA  
CONCEJO MUNICIPAL  
Nit: 818000970-7

Presidente H. Concejo Municipal

Secretaria H. Concejo Municipal



---

**CLARA INES OSPINA**  
Secretaria de Gobierno



*“DE LA MANO CON EL PUEBLO”*  
*Víctor Manuel Gómez Cortes*