

**PROYECTO DE ACUERDO
PLAN DE DESARROLLO DEL MUNICIPIO
DE LA VEGA - CAUCA
2012 – 2015**

“ASI GANAMOS TOD@S”



**ALCALDÍA
MUNICIPAL DE LA VEGA CAUCA**

JORGE OCTAVIO GUZMÁN GUTIÉRREZ
Alcalde Municipal



LA VEGA CAUCA
Abril de 2012



PLAN DE DESARROLLO

Municipio de la Vega - Departamento del Cauca

"Así Ganamos Tod@s"

2012 – 2015

FUNCIONARIOS ADMINISTRACIÓN MUNICIPAL

JORGE OCTAVIO GUZMAN GUTIERREZ

ALCALDE MUNICIPAL

ASTRID XIMENA CABRERA TORO

GESTORA SOCIAL

JUAN FERNANDO ALEGRÍA MUÑOZ

SECRETARIO DE GOBIERNO

MILLER ANTONIO VILLEGAS SANDOVAL

TESORERO

EDWIN DANIEL LÓPEZ ORDOÑEZ

JEFE DE PLANEACIÓN

CARMEN ELISA ESTELA PAZ

SECRETARIA DE SALUD

JULIÁN OCTAVIO RUIZ MAMIAN

COORDINADOR SECTOR AGROPECUARIO Y AMBIENTAL

JESÚS HERNEY RUIZ LÓPEZ

COORDINADOR BANCO DE PROYECTOS

BRIGITTE MARCELA QUIJANO

COORDINADORA OFICINA GESTIÓN DE DESARROLLO SOCIAL

WVEIMAR RODOLFO ÁLVAREZ MALES

ASESOR CONTRATACIÓN

ADRIÁN ORLANDO CERÓN HIGON

APOYO PLANEACIÓN

JOHN HAROLDO RUIZ ZÚÑIGA

CONTROL INTERNO

JAIR ANTONIO URBANO LEYTON

GESTIÓN AMBIENTAL

LUIS EDUARDO PABÓN MUÑOZ

SISTEMAS

CIRO ADOLFO MANZANO LÓPEZ

INSPECTOR DE POLICÍA



PLAN DE DESARROLLO

Municipio de la Vega - Departamento del Cauca

"Así Ganamos Tod@s"

2012 – 2015

EIDER MENESES PAPAMIJA

PERSONERO

JESÚS PERAFAN LEYTON

ALMACENISTA

CIRO ALEGRÍA ALVEAR

ADMINISTRADOR SISBEN

DERLY ELENA ESPINOSA MOGROVEJO

COMISARIA DE FAMILIA

EDUARD MIGUEL MUÑOZ ESPINOSA

COORDINADOR DE DEPORTES

JOSÉ DAVID MAMIAN MUÑOZ

RECAUDADOR

ROSA ELVIRA MUÑOZ MANZANO

AUX TESORERÍA

CARLA ANDREA ITAZ MELENJE

AUXILIAR ADMINISTRATIVO

NILBA ALEJANDRA MAMIAN

AUX SECRETARÍA DE SALUD

WILDER LEANDRO PINO MUÑOZ

AUXILIAR DE ARCHIVO

LEIDI MARGOTH ORTIZ HURTADO

AUXILIAR DE INSPECCIÓN

LINA MARÍA ANACONA

AUXILIAR DE PLANEACIÓN

JAVIER FERNANDO PINO CERÓN

AUXILIAR DE PERSONERÍA



PLAN DE DESARROLLO

Municipio de la Vega - Departamento del Cauca

"Así Ganamos Tod@s"

2012 – 2015

CLAUDIA MARITZA QUINAYAS ORDOÑEZ

AUXILIAR COMISARIA DE FAMILIA

MILLER ELÍAS ORDOÑEZ HOYOS

TÉCNICO AGROPECUARIO

EIVAR JOSÉ PALECHOR

TÉCNICO AGROPECUARIO

JHONY ANDRÉS QUINAYAS

AUXILIAR DE CONTRATACIÓN

HORIANA ASTUDILLO AVENDAÑO

AUXILIAR OFICINA GESTIÓN DEL DESARROLLO SOCIAL

BLANCA NUBIA GÓMEZ AUXILIAR

SERVICIOS GENERALES

ELIO HUMBERTO PINO

AUXILIAR ADMINISTRATIVO

MARIANITO RAMOS

APOYO GESTIÓN AMBIENTAL

WAIMER ALBERTO PINO RUIZ

APOYO GESTIÓN AMBIENTAL



PLAN DE DESARROLLO

Municipio de la Vega - Departamento del Cauca

"Así Ganamos Tod@s"

2012 – 2015

GERENTES DE EMPRESAS

FRANCISCO FONSECA AMARIS

**GERENTE EMPRESA SOCIAL DEL ESTADO ESE SUR ORIENTE
SEDE LA VEGA, CAUCA**

HONORABLE CONCEJO MUNICIPAL

**ALVARO MAMIAN PAPAMIJA
ARIEL MUÑOZ BURBANO
ARISALDO ANTONIO MUÑOZ ORDOÑEZ
ENUAR ZEMANATE MAMIAN
GLADIS NARVÁEZ CRUZ
JAIME CRUZ CHITO
JOSÉ MARÍA MELENJE BENAVIDES
MANCER GERARDO MUÑOZ MOLANO
MARLIO MELENJE ANACONA
MESÍAS ALFARO BURBANO PIAMBA
MIGUEL ARBEY MUÑOZ
NORA TERESA OSPINA LÓPEZ
ROGER REINERIO MUÑOZ GUZMÁN**



PLAN DE DESARROLLO
Municipio de la Vega - Departamento del Cauca
"Así Ganamos Tod@s"
2012 – 2015

TABLA DE CONTENIDO

CAPITULO I MARCO CONTEXTUAL.....	11
1.1 GENERALIDADES	11
1.1.1 Ubicación.....	12
1.2 DIVISIÓN POLÍTICA TERRITORIAL.....	14
1.2.1 Características generales de la división territorial.	16
1.3 DIMENSIÓN SOCIOECONOMICA	20
1.3.1 Estructura Poblacional	20
1.3.1.1 Tamaño.....	20
1.3.1.2 Crecimiento.....	22
1.3.1.3 Estructura de la Población	23
1.3.1.5 Movilidad.....	25
1.3.1.6 Niñez y adolescencia	25
1.3.2 Aspectos Económicos	27
1.3.2.1 Agropecuario	27
1.3.2.2 Agroindustria.....	29
1.3.2.3 Comercio.....	29
1.3.2.4 Ecoturismo.....	29
1.3.2.4 Emprendimiento	30
1.3.2.5 Servicios	30
1.3.2.6 Crédito	31
1.3.2.7 Centros de acopio.....	31
1.3.3 Saneamiento Básico	32
1.3.3.1 Abastecimientos de Agua (Acueducto).....	32
1.3.3.2 Alcantarillado	32
1.3.4 Electrificación	33
1.3.5 Residuos Sólidos.....	34
1.3.6 DEPORTE Y RECREACIÓN.....	34
1.3.7 Educación.....	35
1.3.7.1 Infraestructura y Dotación:.....	37
1.3.8 Cultura y expresiones culturales	37
1.38.1 Expresiones Artísticas y Costumbres	38
1.4 DIAGNOSTICO BIOFISICO DEL TERRITORIO	39
1.4.1 Subsuelo.....	39
1.4.2 Suelo	39
1.4.3 Agua	41
1.4.4 Aire	41
1.4.5 Desastres Naturales.....	42
1.4.5.1 Vivienda.....	42
1.4.5.2 Vías	43
CAPITULO II.....	44
2.1. PROBLEMAS, OBJETIVOS ESTRATEGICOS Y OBJETIVOS ESPECIFICOS	45
2.1.1 DIMENSIÓN: AMBIENTE NATURAL.....	45
2.1.1.1 COMPONENTE: MEDIO AMBIENTE Y RECURSOS NATURALES RENOVABLES	45
2.1.1.2 COMPONENTE: GESTIÓN DE RIESGOS DE DESASTRES.	46
2.1.1.3 COMPONENTE: ORDENAMIENTO TERRITORIAL	47
2.1.2 DIMENSION AMBIENTE CONSTRUIDO	48
2.1.2.1 COMPONENTE: INFRAESTRUCTURA VIAL, TRANSPORTE, TRANSITO Y MOVILIDAD	48
2.1.2.2 COMPONENTE: INFRAESTRUCTURAS PÚBLICAS EQUIPAMIENTOS SOCIALES E INSTITUCIONALES.....	49
2.1.3 DIMENSION: SOCIOCULTURAL	50
2.1.3.1 COMPONENTE: CONSERVACIÓN PATRIMONIO HISTÓRICO Y CULTURAL.....	50
2.1.3.2 COMPONENTE: PRESTACIÓN DE SERVICIOS DE AGUA POTABLE Y SANEAMIENTO BÁSICO .	51
2.1.3.3 COMPONENTE: PROMOCIÓN DE VIVIENDA DE INTERÉS SOCIAL.....	52
2.1.3.4 COMPONENTE: PRESTACIÓN Y GARANTÍA DE SERVICIOS EDUCACIÓN Y APROPIACIÓN DE LA CIENCIA, LA TECNOLOGÍA Y LA INNOVACIÓN	53



PLAN DE DESARROLLO

Municipio de la Vega - Departamento del Cauca

"Así Ganamos Tod@s"

2012 – 2015

2.1.3.5 COMPONETE: CONTRIBUIR A LA BUENA PRESTACIÓN Y GARANTÍA DE LOS SERVICIOS DE DEPORTE Y RECREACIÓN EN EL MUNICIPIO DE LA VEGA	54
2.1.3.6 COMPONENTE: PRESTACIÓN Y GARANTÍA DE SERVICIOS DE CULTURA	56
2.1.3.7 COMPONENTE: PRESTACIÓN Y GARANTÍA DE SERVICIOS DE SALUD	57
2.1.3.8. COMPONENTE: GARANTÍA DE SERVICIOS DE JUSTICIA, ORDEN PÚBLICO, SEGURIDAD, CONVIVENCIA, Y PROTECCIÓN DEL CIUDADANO, CENTROS DE RECLUSIÓN	58
2.1.3.9 COMPONENTE: GARANTÍA DE SERVICIOS DE BIENESTAR, Y PROTECCIÓN, INCLUYE PROTECCIÓN A MUJERES VÍCTIMAS DE VIOLENCIA A POBLACIONES DESPLAZADAS Y A POBLACIONES EN RIESGO, NIÑEZ INFANCIA, Y ADOLESCENCIA.....	59
2.1.3.10 COMPONENTE: CONTRIBUIR AL FOMENTO Y PROMOCIÓN DEL DESARROLLO ECONÓMICO DEL MUNICIPIO DE LA VEGA.....	61
2.1.3.11 COMPONENTE: DESARROLLO DEL TURISMO	62
2.1.4 DIMENSIÓN POLITICO ADMINISTRATIVA.....	63
2.1.4.1 COMPONENTE: DESARROLLO COMUNITARIO	63
2.1.4.2 COMPONENTE: FORTALECIMIENTO INSTITUCIONAL	64
CAPITULO III DIAGNOSTICO FISCAL	66
3.1 FINANZAS MUNICIPALES.....	66
CAPITULO IV CONSTRUCCION DE ESCENARIOS	67
4.1 ESCENARIO ACTUAL DEL MUNICIPIO.....	95
4.2 ESCENARIO EVOLUCIÓN DE LA SITUACIÓN PROBLEMÁTICA SI INTERVENCIÓN	95
4.2 CONSTRUCCIÓN DEL ESCENARIO ESPERADO EN EL MUNICIPIO	95
CAPITULO V. RECONOCIMIENTO DE LAS VENTAJAS Y OPORTUNIDADES.....	96
5.2 FISIAGRÁFICAS.....	96
5.3 GEOESTRATÉGICAS.....	96
CAPITULO VI. PLAN PLURIANUAL.....	97



PLAN DE DESARROLLO
Municipio de la Vega - Departamento del Cauca
"Así Ganamos Tod@s"
2012 – 2015

LISTA DE TABLAS

TABLA 1. Generalidades del Municipio de La Vega	11
TABLA 2. Límites del Municipio	12
TABLA 3. División Territorial. Municipio de La Vega	14
TABLA 4. Aspectos generales	16
TABLA 5. Tamaño de la Población, Vivienda, Hogares y personas	20
TABLA 6. Personas con NBI	21
TABLA 7. Servicios con que cuenta el Municipio.....	21
TABLA 8. Promedio de personas por hogar	21
TABLA 9. Indicadores de la Población.....	22
TABLA 10. Morbilidad del Municipio	22
TABLA 11. Ocho Primeros casos de mortalidad.....	23
TABLA 12. Población por sexo	23
TABLA 13. Pertinencia étnica.	24
TABLA 14. Población de desplazamiento y retorno histórico	25
TABLA 15. Cultivos	27
TABLA 16. Inventario pecuario	28
TABLA 17. Servicio de acueducto.....	32
TABLA 18. Servicio de alcantarillado	33
TABLA 19. Servicio de energía	33
TABLA 20. Escenarios deportivos.....	34
TABLA 21. Distribución de la población	36
TABLA 22. Educación por institución educativa	37
TABLA 23. Uso actual del suelo.....	39
TABLA 24. Dimensiones del Desarrollo y componentes	44
TABLA 25. Ejecución Presupuestal de Ingresos2008 – 2009	67
TABLA 26. Ejecución Presupuestal de Ingresos 2009 - 2010	67
TABLA 27. Ejecución Presupuestal de Ingresos2010 - 2011	67
TABLA 28. Proyección ejecución de gastos de funcionamiento 2008 2009	68
TABLA 29. Proyección ejecución de gastos de funcionamiento 2009 - 2010	68
TABLA 30. Proyección ejecución de gastos de funcionamiento 2010 - 2011	68
TABLA 31. Capacidad de pago.....	69
TABLA 32. Ingresos 2011	70
TABLA 33. Ejecución de Ingresos.....	72
TABLA 34. Egresos	72
TABLA 35. Ejecución de Egresos	90
TABLA 36. Proyección de Ingresos 2012 - 2015.....	92
TABLA 37. Proyección de Egresos 2012 – 2015.....	93
TABLA 38. Matriz Plurianual	97



PLAN DE DESARROLLO
Municipio de la Vega - Departamento del Cauca
"Así Ganamos Tod@s"
2012 – 2015

LISTA DE FIGURAS

FIGURA 1. Localización del municipio de La Vega en el mapa del departamento del Cauca y en Colombia	13
FIGURA 2. Variación de la Población	20
FIGURA 3. Variación NBI 1993 -2005	20
FIGURA 4. Pirámide poblacional	24
FIGURA 5. Titulación y formalización de la propiedad	40



PLAN DE DESARROLLO

Municipio de la Vega - Departamento del Cauca

"Así Ganamos Tod@s"

2012 – 2015

INTRODUCCIÓN

En el presente documento se presenta el instrumento, Plan de Desarrollo 2012-2015, "Así Ganamos Tod@s", en su versión definitiva. El documento en su estructura, se compone de tres elementos centrales; en una primera parte se presentan generalidades del Municipio y el resumen ejecutivo del proceso de análisis de los problemas a través de la metodología marco lógico (DNP – Guías para la gestión pública territorial, el plan de desarrollo 2012 -2015), y los componentes referidos a cada uno de los sectores considerados y el referido diagnóstico de cada uno de estos; en una segunda, se muestra el componente estratégico del plan, en el cual se describe en detalle las líneas estratégicas, el objetivo general, los objetivos específicos, los programas, subprogramas y proyectos; y por último la parte programática que contiene el plan plurianual de inversiones para el período 2012-2015, así como las respectivas fuentes de financiamiento para los diferentes programas y proyectos consignados en el mismo. Los valores del plan plurianual de inversiones en sus diferentes modalidades, están expresados en miles de pesos.

El plan fue elaborado bajo el enfoque de la metodología del "Marco Lógico", con un criterio ampliamente participativo, donde las diferentes fuerzas vivas del Municipio se expresaron en forma concertada y consensuada en la identificación de los principales problemas que aquejan al Municipio así como en sus posibles soluciones. Igualmente, el plan observó armonía con los respectivos planes, nacional y departamental, de tal manera se buscará una adecuada coordinación interinstitucional, y se logrará una adecuada optimización de recursos entre los niveles nacional, departamental y municipal.

Esperamos con lo anterior, haber cumplido con las expectativas de dotar al Municipio de un instrumento de planificación estratégica que guíe su gestión pública, dentro de un marco de transparencia y participación, para que los objetivos y metas allí consignados se cumplan cabalmente, y de esta manera se alcancen mejores niveles de calidad de vida para los habitantes del Municipio. Agradecemos de antemano, la colaboración activa de las fuerzas vivas del Municipio, de los funcionarios municipales, del Asesor del DNP, sin sus aportes no hubiera sido posible la elaboración del presente plan.



PLAN DE DESARROLLO
Municipio de la Vega - Departamento del Cauca
"Así Ganamos Tod@s"
2012 – 2015

CAPITULO I
DIAGNOSTICO SOCIOECONOMICO Y BIOFISICO

1.1 GENERALIDADES

TABLA 1. Generalidades del Municipio de La Vega

INDICADOR	Municipio	Departamento	País
A.1. Extensión territorial Km ²	492	29.308	1.141.748
A.2. Categoría municipal 2011	6	-	
Población			
A.3. Población total (1993)	27.578	1.110.442	36.207.108
A.4. Población total (2005)	38.435	1.268.830	42.888.592
A.5. Población total (2011)	43.139	1.330.666	46.043.696
A.6. Participación de la población en el total departamental	3,2%	-	-
A.7. Población cabecera (2011)	3.000	521.746	34.883.160
A.8. Población resto (2011)	40.139	808.920	11.160.536
A.9. % de hombres	51,6%	-	-
A.10. % de mujeres	48,4%	-	-
A.11. Densidad de la población (hab/km ²)	88	-	-
Pobreza			
A.12. Población con NBI (1993)	79,4%	56,4%	35,8%
A.13. Población con NBI (2005)	70,6%	46,6%	27,8%
A.14. Personas en miseria según NBI (2005)	35,9%	20,6%	10,6%
A.15. NBI Vivienda	60,4%	28,7%	10,4%
A.16. NBI Servicios Públicos	20,1%	14,8%	7,4%
A.17. NBI Hacinamiento	24,4%	11,9%	11,1%
A.18. NBI Inasistencia Escolar	4,5%	4,9%	3,6%
A.19. NBI Dependencia Económica	17,3%	16,0%	11,3%
A.20. NBI Cabecera municipal (2005)	30,8%	24,3%	19,7%
A.21. NBI Resto (2005)	74,0%	62,0%	53,5%
A.22. Población SISBEN (Febrero 2011)	11.496	-	-
A.23. Familias en pobreza extrema vinculadas a Unidos 2011	893	-	-
Desplazados			
A.24. Población recibida acumulada (Dic 31 de 2010)	194	112.297	3.594.781
A.25. Población expulsada acumulada (Dic 31 de 2010)	5.042	144.046	3.576.915
Grupos Poblacionales según Etnia			
A.26. Población indígena (2005)	8.124	248.532	1.392.623
A.27. Población negro (a), mulato y afrocolombiano (2005)	22	255.839	4.273.722
A.28. Población ROM (2005)	-	1	4.857
A.29. Población Raizal (2005)	1	183	30.565
A.30. Población Palenquera o de Basilio (2005)	-	-	7.470
Resguardos Indígenas			
A.31. Número de resguardos indígenas en la jurisdicción del Municipio	2	-	-
A.32. Población indígena en los resguardos indígenas del Municipio	10.136	-	-

FUENTE: DANE. Censo 2005



PLAN DE DESARROLLO

Municipio de la Vega - Departamento del Cauca

"Así Ganamos Tod@s"

2012 – 2015

1.1.1 Ubicación

El Municipio de La Vega está ubicado en la región suroccidental de la República de Colombia, al suroriente del Departamento del Cauca, a 104 Kms² de la ciudad de Popayán, en pleno corazón de la Estrella Fluvial del Macizo Colombiano. Los límites se detallan a continuación.

TABLA 2. Límites del Municipio

LIMITE	MUNICIPIO
NORTE	La Sierra y Sotará
SUR	San Sebastián y Almaguer
ESTE	San Agustín (Huila)
OESTE	Sucre y Patía

Contando con un área total de 644 Km², el Municipio de La Vega por estar ubicado en la zona tórrida o tropical goza de variedad de climas; sus tierras corresponden a los pisos térmicos: cálido cuya temperatura oscila entre los 18° y 24°C en una extensión aproximada de 32 Km², frío y páramo con temperaturas inferiores a los 12°C en una extensión de 285 y 177 Km². Su cabecera, la población de La Vega, está localizada a los 2° 01' de latitud norte y a los 76° 45' de longitud al oeste del meridiano de Greenwich, con una altura promedio de 2.272 m.s.n.m. y una temperatura ambiente de 16°C, razón por la cual existe biodiversidad de fauna y flora.

El Municipio de La Vega es de origen indígena, es así, como antes de la llegada de los españoles estaba habitado por: Nativos Patianos (al occidente), por los Quillas (centro-oriente) y al sur por los Andaquies (Valle de las papas).

En el año 1535, cuando ingresaron los españoles provenientes del Ecuador, comandados por Juan de Ampudia y enviados por Sebastián de Belalcázar, tomaron esta ruta construyendo un camino para evitar el encuentro con el temible grupo de los Patianos. Este camino es lo que hoy constituye La Cruz, San Pablo, San Lorenzo, Bolívar, Almaguer, La Vega, la Sierra, Rosas, Timbío y Popayán.

Con la fundación de Almaguer y, estableciéndose allí, extendieron sus dominios a La Vega y Santa Juana, lo cual trajo una serie de arbitrariedades con los mismos nativos y disputas con los colonos, reclamaciones, pleitos y despojos por la posesión de la tierra hasta que la Real Audiencia envió a Antonio Rodríguez de San Isidro, Oidor en Quito, para que todos los vecinos que tuviesen títulos, escrituras, donaciones, ventas, etc., se presentaran para comprobar su legitimidad.

El Municipio fue conformado dentro de una extensión territorial que parte desde Pancitará hasta Santa Juana, mediante escritura que dice: " en el sitio de La Vega de San Lorenzo, termino de la ciudad de Almaguer, el 12 de noviembre de 1631, ante mi Juan Ruiz Madroñal, Alcalde ordinario de dicha ciudad y jurisdicción de su majestad y ante los testigos de uso, a la falta de escribano público y real, comparecieron presentes: Don Diego Muñoz de Ayala, y Doña Bernardina Ordoñez de Lara su legítima mujer, vecinos de



PLAN DE DESARROLLO

Municipio de la Vega - Departamento del Cauca

"Así Ganamos Tod@s"

2012 – 2015

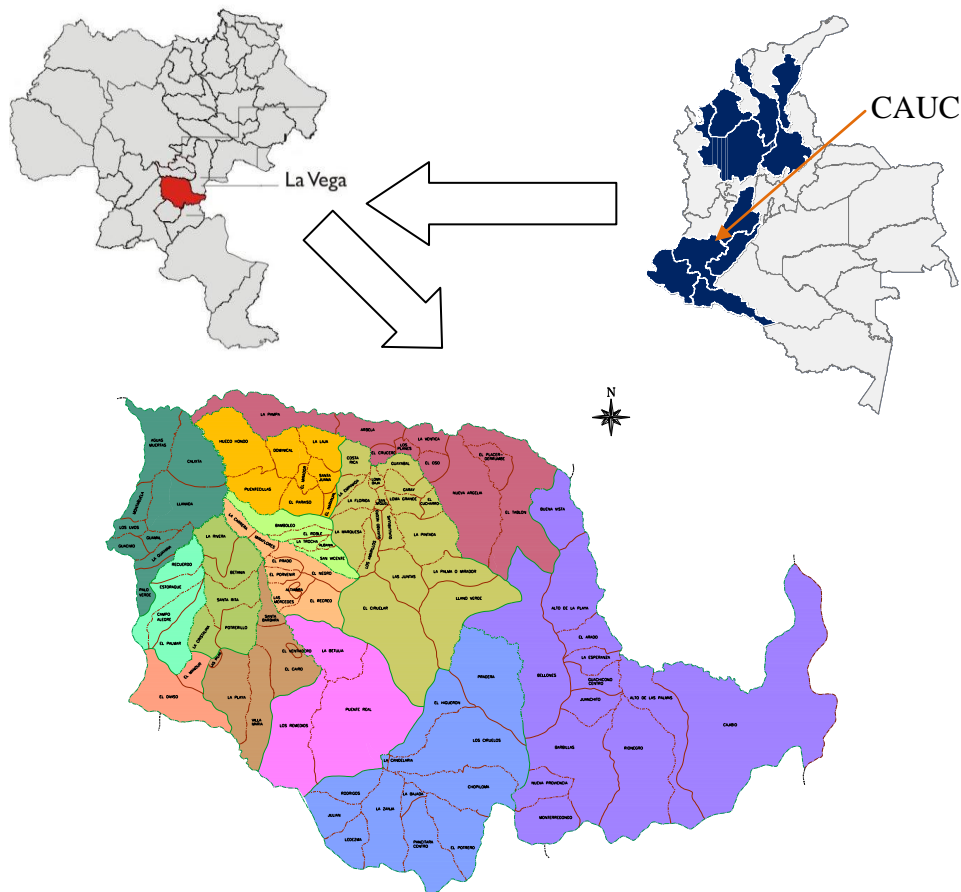
dicha ciudad, ambos juntos de mancomún, debajo de las leyes de mancomunidad, para otorgar escrituras de venta en unas tierras nombradas Santa Juana.....”.

Tenemos entonces que toda la comarca estaba habitada por españoles, criollos, indios, en forma numerosa. Dentro de todas estas tierras poseídas por nativos, se establecieron los españoles atraídos por las riquezas descendientes de Muñoz de Ayala, entre ellos los troncos de las familias Pino, Carvajal, Manzano, etc. Procediendo a dar vida oficial a una Entidad Política Administrativa y encabezada por Don Antonio Matías Melo y Pinzón, a quien se le considera el fundador de La Vega en el año de 1777.

Finalmente se estableció el Municipio de La Vega, mediante la Ordenanza de 1874, con los caseríos de Pancitará, Santa Bárbara, Santa Juana.

Posteriormente mediante Ordenanza de 1875 se conformó el Municipio con los siguientes caseríos: Santa Bárbara, El Negro (Altamira), Pancitará, Santa Juana y como últimos se integraron San Miguel, Arbela y Guachicono.

FIGURA 1. Localización del Municipio de La Vega en el mapa del Departamento del Cauca y en Colombia





PLAN DE DESARROLLO
Municipio de la Vega - Departamento del Cauca
"Así Ganamos Tod@s"
2012 – 2015

1.2 División Política Territorial

El Territorio Municipal presenta como divisiones administrativas tradicionales el sector urbano determinado por el perímetro urbano de la cabecera municipal y el sector rural el cual está conformado por doce (12) corregimientos; dos de los cuales son Resguardos Indígenas pertenecientes a la comunidad Yanacoana.

TABLA 3. División Territorial. Municipio de La Vega

Nro.	CORREGIMIENTO	No VEREDA	VEREDA
1	ALBANIA	1	Albania
		2	Bamboleo
		3	El Roble
		4	La Trocha
		5	San Vicente
2	ALTAMIRA	6	Altamira
		7	El Negro
		8	El Porvenir
		9	El Prado
		10	El Recreo
		11	La Carrera
		12	Las Mercedes
		13	Miraflores
		14	Piedra grande
		15	Arbela
3	ARBELA	16	El Crucero
		17	El Derrumbe
		18	El Oso
		19	El Tablón
		20	La Pampa
		21	La Ventica
		22	Los Planes
		23	Nueva Arqelia
4	EL DIVISO	24	El Diviso
5	EL PALMAR	25	El Mandur
		26	Campo Alegre
		27	El Estoraque
6	LA VEGA	28	El Palmar
		29	El Recuerdo
		30	La Betulia
7	LOS UVOS	31	La Vega
		32	Los Remedios
		33	Puente Real
		34	Aguas Muertas
		35	El Alto
		36	El Guamal
		37	El Guasimo
		38	La Calixta
		39	La Guayana
		40	La Hortencia
		41	La Llanada
		42	La Montañuela
		43	Los Uvos
		44	Lucitania
		45	Palo Verde
8	RESGUARDO INDÍGENA DE GUACHICONO	46	Alto de la Playa
		47	Alto de las Palmas
		48	Barbillas
		49	Bellones
		50	Buena Vista
		51	Cajibío
		52	El Arado
		53	Guachicono
		54	Juanchito
		55	La Esperanza
		56	La Unión
		57	Monte Redondo
		58	Nueva Providencia



PLAN DE DESARROLLO
 Municipio de la Vega - Departamento del Cauca
 "Así Ganamos Tod@s"
 2012 – 2015

9	RESGUARDO INDÍGENA DE PANCITARÁ	59	Rio Negro
		60	Chaopiloma
		61	El Hiquerón
		62	Julián
		63	La Baiada
		64	La Candelaria
		65	La Pradera
		66	La Zania
		67	Ledezma
		68	Los Ciruelos
		69	Pancitara
		70	Potrero
		71	Rodrigos
10	SAN MIGUEL	72	Costa Rica
		73	El Cirhuelar
		74	El Cúcharo
		75	El Garay
		76	El Guavabal
		77	Guayabillas
		78	Guavabo Negro
		79	La Empinada
		80	La Florida
		81	La Marquesa
		82	La Palma
		83	La Pintada
		84	Las Juntas
		85	Llano Verde
		86	Loma Baja
		87	Loma Grande
		88	Los Amarillos
		89	San Miguel
		11	SANTA BARBARA
91	El Guavabo		
92	El Ventiadero		
93	La Playa		
94	Las Pilas		
95	Santa Barbara		
96	Villa María		
97	Dominical		
12	SANTA JUANA	98	El Mirador
		99	El Naranjal
		100	El Paraíso
		101	Hueco Hondo
		102	La Laja
		103	Puentecillas
		104	Santa Juana
13	SANTA RITA	105	El Enviqado
		106	La Betania
		107	La Cristalina
		108	La Rivera
		109	Potrerrillo
		110	Santa Rita

FUENTE: Equipo Técnico Municipal E.O.T. 1999.



PLAN DE DESARROLLO

Municipio de la Vega - Departamento del Cauca

"Así Ganamos Tod@s"

2012 – 2015

1.2.1 Características generales de la división territorial.

TABLA 4. Aspectos generales

CODIGO No. 397		CATEGORIA: SEXTA				NIT 891500997-6			
AÑO DE FUNDACIÓN	DISTANCIA POPAYAN	PISOS TERMICOS KM2				Altura promedio sobre el nivel del	Temperatura Media	No. Corregimientos y cabecera	No. Veredas
		Cálido	Medio	Frío	Páramo	2.272	16	13	115
1777	104	32	150	285	177	Superficie: 644 Km2			
FUNDADO POR: Antonio Matias Cabral Melo y Pinzón									

FUENTE: Secretaría de Planeación

Corregimiento de Arbela: Fundado en el año de 1916, ubicado al norte del Municipio de La Vega a una altura de 1.610 msnm, presenta una temperatura promedio de 22°C. Limita al norte con el Municipio de La Sierra, al sur con el Corregimiento de San Miguel, al occidente con el Resguardo de Guachicono y al oriente con el Corregimiento de Santa Juana.

GARANTÍA DE SERVICIOS DE JUSTICIA, ORDEN PÚBLICO, SEGURIDAD, CONVIVENCIA, Y PROTECCIÓN DEL CIUDADANO, CENTROS DE RECLUSIÓN (2)

Cuenta con servicio de energía eléctrica, abastecimientos de agua, alcantarillado en la cabecera corregimental, así como Iglesia, puesto de salud, una Institución educativa con 6 sedes, gallera Pico Fuerte, cancha de fútbol y un polideportivo en construcción.

El Cerro de Punturco es su principal altura. La caña panelera, café, plátano, yuca y frutales son sus productos regionales. Los colibríes y gorriones así como gran variedad de insectos hacen parte de la fauna, el caspi, el aguacate, papayo, tambor y el guayabo son las especies madereras de esta región.

Corregimiento de San Miguel: Situado al norte del Municipio de La Vega, fue fundado en el año de 1902, se encuentra ubicado a una altura de 1.580 msnm, cuenta con una temperatura promedio de 23°C. Limita al norte con el Corregimiento de Arbela, al sur con el Corregimiento de La Vega y el Resguardo de Pancitará, al occidente con los Corregimientos de Albania y Santa Juana y al oriente con el Corregimiento de Arbela y el Resguardo de Guachicono.

Las principales alturas son: Alto de Bamboleo, el Cerro de Las Estrellas, Laguna El Guambial y La Cuchilla de La Empinada. El ciprés, Gualanday, Guamo, Guayabo, Mango, Nogal son algunas de las especies presentes en los pequeños bosques del corregimiento.

Sus servicios públicos constan de acueducto, alcantarillado, red de energía eléctrica, teléfono. La infraestructura está compuesta por: casa comunal, puesto de salud, gallera, plaza de mercado, oficina comité de cafeteros, escuela, Colegio Agrícola de San Miguel.

Corregimiento de Santa Juana: Fundado en el año de 1785, situado al norte del Municipio de La Vega, a una altura de 1.500 msnm, con una temperatura promedio de 25°C. Limita al norte con el Corregimiento de Arbela, al sur con el Corregimiento de



PLAN DE DESARROLLO

Municipio de la Vega - Departamento del Cauca

"Así Ganamos Tod@s"

2012 – 2015

Albania, al occidente con el Corregimiento de Los Uvos y al oriente con el Corregimiento de San Miguel.

Las principales alturas son: El Cerro de Bamboleo y La Empinada. El ciprés, la guadua, el gualanday, mata ratón y el tambor representa la flora del corregimiento, la ardilla, guagua, loros y zorro hacen parte de la fauna. Cultivos como café, caña de azúcar, plátano y yuca son la base de la economía agrícola de sus habitantes.

El corregimiento posee servicio de acueducto, energía eléctrica y servicio de teléfono. También cuenta con iglesia, escuela, cancha de baloncesto.

Corregimiento de Los Uvos: En el año de 1964 ocurre su fundación, se ubica al nororiente del municipio de La Vega a una altura aproximada de 1.685 msnm, presenta una temperatura promedio de 22°C. Limita al norte con el Municipio de La Sierra, al sur con el Corregimiento de El Palmar, al occidente con el Municipio de Sucre y al oriente con los Corregimientos de Santa Juana, Santa Rita, Albania y Altamira.

Cuenta con servicio de energía eléctrica, acueducto, puesto de salud, salón comunal. La base de la economía es la agricultura, los principales cultivos son caña panelera, café, plátano.

Corregimiento El Palmar: Fundado en 1955 al noroccidente del Municipio de La Vega, sobre una altura de 1.800 msnm, cuenta con una temperatura promedio de 20°C. Limita al norte con los Corregimientos de Santa Rita y Los Uvos, al sur con el Corregimiento de El Diviso, al occidente con el Municipio de Sucre y al oriente con el Corregimiento de Santa Rita.

La infraestructura de servicios públicos está compuesta por un acueducto, energía eléctrica, además cuenta con Iglesia, inspección de policía, cancha de baloncesto y puesto de salud.

Los cerros del Cedral, El Mandur y Palo Verde son sus principales accidentes físicos. El achiapo, guamo, guayacán, limonero, papayo representan la flora. El plátano, café, piña, yuca son los cultivos más tradicionales. Los conejos, el garrapatero, golondrina, gorrión etc., hacen parte de la diversidad de fauna presente en la región.

Corregimiento de Santa Rita: Fundada en el año de 1939, ubicado al occidente del municipio de La Vega, sobre una altura de 1.700 msnm, con una temperatura promedio de 20°C. Limita al norte con el Corregimiento de Altamira, al sur con el Corregimiento de Santa Bárbara, al occidente con el Corregimiento de El Palmar y Los Uvos, y al oriente con el corregimiento de Santa Bárbara.

Entre los servicios sociales tenemos: iglesia, puesto de salud, inspección de policía, oficina de Telecom, salón comunal, Instituto Colombiano de Bienestar Familiar. Así como escuela y cancha de baloncesto.

Los accidentes geográficos más importantes del corregimiento son: El Cerro de La Cumbre y La Cuchilla del Mandur. La flora y fauna están representados por: Guadua,



PLAN DE DESARROLLO

Municipio de la Vega - Departamento del Cauca

"Así Ganamos Tod@s"

2012 – 2015

guamo, naranjo, papayo, así como la ardilla, golondrina, guagua, lechuga y el zorro. Los productos agrícolas son la base de la economía campesina de la región.

Corregimiento del El Diviso: Fundado en el año de 1951 al occidente el municipio de La Vega a una altura de 1.840 msnm, presenta una temperatura promedio de 18°C. Limita al norte con El Palmar y Santa Rita, al sur con el Municipio de Almaguer, al occidente con el Municipio de Sucre y al oriente con Santa Bárbara.

Entre los servicios sociales cuenta con iglesia, inspección de policía, cancha de fútbol, escuela, así como puesto de salud.

Zona rica en bosque natural, Cerro Negro y Palo Verde son sus principales alturas. Se cultiva café, plátano y yuca, los arboles de amarillo, guagua, guamo y níspero así como armadillos, conejos, garrapatero, lechuga, zainos, pavas y erizos representan la flora y la fauna de esta rica región del municipio.

Cabecera Municipal La Vega: Fundada en el año de 1777, ubicada al sur del municipio que lleva su nombre a una altura de 2.300 msnm con una temperatura promedio de 16°C. Limita al norte con Altamira, al sur con el Municipio de Almaguer, al occidente con Santa Bárbara y al oriente con el Resguardo de Pancitará.

La Cabecera Municipal cuenta con servicio de acueducto, alcantarillado, energía eléctrica, teléfono. Posee un Colegio pedagógico, escuela, hogar infantil, hospital, iglesia, inspección de policía, cancha de fútbol, polideportivo, registraduría, oficina C.R.C, gallera, matadero; así como también plaza de mercado.

Como aspectos físicos importantes presentan el Cerro de Bellones, Punturco y Remedios, hace presencia la flora con el brevo, eucalipto, manzano, pino, romerillo. La base de la economía es la producción agrícola con cultivos como las hortalizas, el maíz y el trigo, la fauna está representada por el cóndor, gavilán, gorrión, tigrillo, venado y algunos animales domésticos.

Corregimiento de Albania: Fundado en el año de 1965 sobre el noroccidente del municipio de La Vega, a una altura aproximada de 1900 msnm con una temperatura promedio de 18°C. Limita al norte con Santa Juana y San Miguel, al sur con Altamira, al occidente con Los Uvos y al oriente con San Miguel.

Cuenta con servicio de acueducto, energía eléctrica, iglesia, oficina de Telecom, inspección de policía y escuelas en cada una de sus veredas. Presenta una zona agrícola con cultivos como café, caña de azúcar, plátano y yuca. Los accidentes geográficos más representativos son el cerro de Bamboleo y el Guambial en los cuales encontramos animales como el tigrillo, el zorro, gorrión y cucarachero.

Corregimiento de Altamira: Fundado en el año de 1926 al norte del municipio de La Vega, sobre una altura de 1800 msnm, presenta una temperatura promedio de 20°C. Limita al norte con el Corregimiento de Albania, al sur con La Vega (Cabecera), y el Corregimiento de Santa Bárbara, al occidente con el Corregimiento de Santa Rita y al oriente con el Corregimiento de San Miguel.



PLAN DE DESARROLLO

Municipio de la Vega - Departamento del Cauca

"Así Ganamos Tod@s"

2012 – 2015

Cuenta con servicio de acueducto, energía eléctrica, así como Iglesia, escuela, hogar infantil, inspección de policía, plaza de mercado, puesto de salud, cancha de baloncesto y comité municipal de cafeteros.

Sus alturas más importantes son, El Guambial, La Cerafina. La flora y fauna están representadas por el guamo, mango, palma de corozo, árboles frutales y algunos animales como el armadillo, y el gavilán. La economía se basa en la comercialización de la caña de azúcar, café, plátano y yuca.

Corregimiento de Santa Bárbara: Su fundación data del año 1819, situada al occidente del municipio de la vega, su altura es de 1.670 msnm, con una temperatura promedio de 22°C, cuenta con una población de 1.233 habitantes. Limita al norte con el Corregimiento de Altamira, al sur con La Vega (Cabecera), al occidente con los corregimientos del Diviso y Santa Rita y al oriente con La Vega (Cabecera),.

Cuenta con servicios públicos como acueducto, alcantarillado, red eléctrica; así como cancha de baloncesto, escuela e Iglesia. La fauna y la flora están representados por especies ya mencionadas.

Resguardo de Pancitará: Fundado en el año de 1715, ubicado al sur del municipio de La Vega a una altura de 2.680 msnm, presenta una temperatura promedio de 12°C. Limita al norte con el Corregimiento de San Miguel, al sur con el Municipio de Almaguer y Municipio de San Sebastián, al occidente con La Vega (Cabecera), y al oriente con el Resguardo de Guachicono.

Sus principales alturas son: Cerro de Balcón Cruz, Cerro de Frontino, Cuchilla de Chorrillos, Páramo de Barbillas y Páramo de Bellones. La flora esta representada por: aliso, cedro, encino, estoraque, motilón, nogal. Los productos agrícolas son de gran variedad, entre ellos tenemos: arveja, papa, maíz cebolla, trigo, ulluco y verduras. Encontramos águilas, conejos, ovejas, tigrillo, venado, zorro como parte de la fauna.

Los servicios públicos constan de acueducto, alcantarillado, energía eléctrica. También cuenta con iglesia, casa de la cultura, casa del cabildo, escuela, inspección de policía, cancha de fútbol y puesto de salud hacen parte de la infraestructura de servicios comunitarios del resguardo.

Resguardo de Guachicono: Fundado en el año de 1836, en la región oriental del municipio de La Vega, a una altura promedio de 2.700 msnm, cuenta con una población de 6.137 habitantes. Limita al norte con el Municipio de Sotará, al sur con el Resguardo de Pancitará y el Municipio de San Sebastián, al occidente con los Corregimientos de Arbela y San Miguel y al oriente con el Departamento del Huila y el Municipio de San Sebastián.

Acueducto, alcantarillado, energía eléctrica son los servicios públicos que posee este resguardo. El Colegio Agropecuario Yanacona, escuela, puesto de salud, inspección de policía, consejo del cabildo, plaza de mercado, matadero e iglesia hacen parte de la infraestructura de servicios comunitarios del resguardo.



PLAN DE DESARROLLO
 Municipio de la Vega - Departamento del Cauca
 "Así Ganamos Tod@s"
 2012 – 2015

Región rica en flora y fauna; el aliso, cedro, cerote, cucharo, motilón, palma de chonta son las especies predominantes. La danta, el halcón, el oso y la trucha son animales propios de la región..

1.3 DIMENSIÓN SOCIOECONÓMICA

1.3.1 Estructura Poblacional

1.3.1.1 Tamaño

Según datos y proyecciones del Departamento Administrativo Nacional de Estadística (DANE) para el año 2012, el Municipio cuenta con 43.799 habitantes distribuidos en la zona urbana y rural así:

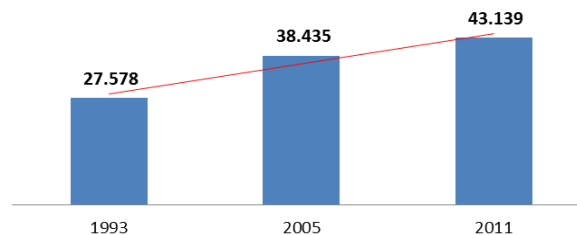
TABLA 5. Tamaño de la Población, Vivienda, Hogares y personas

Área	Viviendas	Hogares	Personas	Proyección población 2012
Cabecera	549	667	2.927	2.927
Urbana	7.007	7.485	40.892	40.892
Total				43.799

FUENTE: Proyecciones censo DANE

FIGURA 2. Variación de la Población

Variación total población 1993-2011



FUENTE: Proyecciones censo DANE

FIGURA 3. Variación NBI 1993 -2005



PLAN DE DESARROLLO

Municipio de la Vega - Departamento del Cauca
 "Así Ganamos Tod@s"
 2012 – 2015

Variación NBI 1993-2005

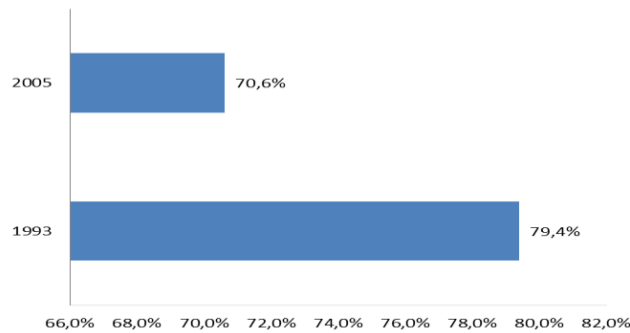


TABLA 6. Personas con NBI

Área	Población
Cabecera	901
Resto	30.262
Total	31.163

FUENTE: Proyecciones censo DANE

TABLA 7. Servicios con que cuenta el Municipio

Área	Alcantarillado	Energía	Acueducto
Cabecera	91	98	100
Resto	25	78.1	75
Total			

FUENTE: Censo DANE 2005

TABLA 8. Promedio de personas por hogar

Área	Total
Cabecera	3.9
Resto	4.1
Total	4.0

FUENTE: Proyecciones censo DANE



PLAN DE DESARROLLO

Municipio de la Vega - Departamento del Cauca

"Así Ganamos Tod@s"

2012 – 2015

1.3.1.2 Crecimiento

Para el Municipio de La Vega, se tienen los siguientes indicadores

TABLA 9. Indicadores de la Población

INDICADOR (AÑO 2012)	VALOR
Natalidad (Tasa por mil habitantes)	6.5
Mortalidad (Tasa por mil habitantes)	2.0
Mortalidad Infantil (Tasa por mil habitantes)	26.5
Número de habitantes por médico	7
Número de habitantes por odontólogo	4

FUENTE: ESE SURORIENTE

Morbilidad: Para el Municipio de La Vega se tienen los siguientes indicadores.

TABLA 10. Morbilidad del Municipio

Orden	Causa	Total	Tasa x Mil Hab
1	Rinofaringitis aguda (resfriado común)	5.712	130
2	Caries de la dentina	4.759	109
3	Parasitosis intestinal, sin otra etecificación	4.415	101
4	Cefalea	3.135	72
5	Dermatitis, no etecificada	2.270	52
6	Gastritis, no etecificada	1.884	43
7	Diarrea y gastroenteritis de presunto origen infeccioso	1.782	41

FUENTE: ESE SURORIENTE

Al realizar un análisis detallado de la morbilidad se encontró que de manera general, en este Municipio, las principales causas que generan atención médica, se presentan en la población menor, quienes padecen rinofaringitis aguda (resfriado común) esta alteración se esta presentando con mayor frecuencia debido a los siguientes factores: los constantes y bruscos cambios de temperatura y la falta de educación respecto al manejo de estas virosis, caries dental, parasitismo intestinal, lo cual demuestra que se vive en malas condiciones sanitarias, ambientales y educacionales razón por la cual es necesario desarrollar un programa preventivo dirigido a los padres e involucrando de manera activa a sus maestros y tutores, sin dejar de lado a los pequeños quienes aprenderán jugando a cuidar de si mismos con el fin de mejorar el estado de salud de los menores del municipio de La Vega.



PLAN DE DESARROLLO

Municipio de la Vega - Departamento del Cauca

"Así Ganamos Tod@s"

2012 – 2015

Mortalidad

TABLA 11. Ocho Primeros casos de mortalidad

Causas	Casos
Enfermedades isquémicas del corazón	23
Todas las enfermedades del sistema respiratorio	12
Tumor maligno de estómago	4
Agresiones (homicidios) y secuelas	3
Deficiencias nutricionales	2
Muerte perinatal	2
Insuficiencia renal	2
Sepsis -herida expuesta no manejada	2

FUENTE: ESE SUR ORIENTE

Durante 2011 se registró un total de 58 muertes representados con una tasa de 1.32 por 1.000 habitantes, el análisis de mortalidad en el Municipio de La Vega muestra las enfermedades isquémicas del corazón como la primera causa de muerte.

Todas las enfermedades del sistema respiratorio ocupa el segundo lugar, como consecuencia de la falta de educación, control de factores de riesgo para evitar la patología antes nombrada. Y en tercer lugar los tumores malignos de estomago, como reflejo de las condiciones de vida, estilos alimenticios y pobreza vivida por la mayoría de los habitantes.

1.3.1.3 Estructura de la Población

Mestizos, negros, blancos e indígenas conviven en La Vega en un número de 43.799 habitantes.

TABLA 12. Población por sexo

Población	Total
Mujeres	21206
Hombres	22593

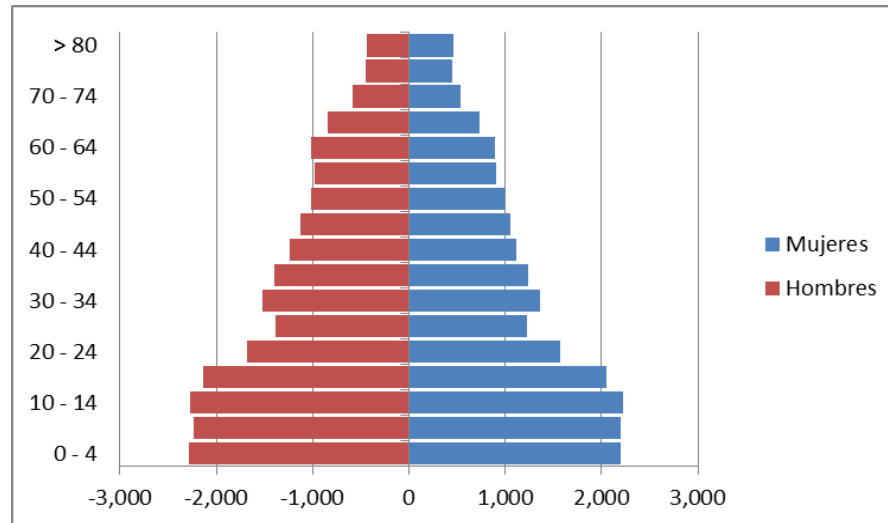
FUENTE: Proyecciones DANE 2012.



PLAN DE DESARROLLO
Municipio de la Vega - Departamento del Cauca
"Así Ganamos Tod@s"
2012 – 2015

Estructura de la población por sexo y grupos

FIGURA 4. Pirámide poblacional



FUENTE: Proyecciones DANE 2012.

De acuerdo a la composición poblacional que presenta el Municipio podemos afirmar que la población infantil y juvenil son las más representativas, seguida de la población económicamente activa y de la población de mayores de 60 años, lo cual nos muestra que La Vega es principalmente un Municipio joven.

TABLA 13. Pertinencia étnica.

Grupo	Porcentaje
Campesinos	72.3
Indígenas	27.6
Negros	0.1

FUENTE: Proyecciones DANE 2012.

El 27.6 % de la población de La Vega, se autoreconocen como indígenas, y el 0.1 % se autoreconoce como afrocolombianos o afrodescendientes.

1.3.1.4 Distribución

El Municipio es eminentemente rural, el 93.32 % es decir 40.872 habitantes de los cuales 20.886 son hombres que corresponde al 51.1 % y 19.886 mujeres que corresponde al 48.9% de la población que habita esta área y solo un 6.68 % se ubica en la Cabecera Municipal es decir 2.927 habitantes; 1.496 hombres y 1.431 mujeres.

A partir de la elaboración del Esquema de Ordenamiento Territorial se retoma la división del Municipio por corregimientos obedeciendo a factores de afinidad cultural y comercial, límites naturales y topográficos, sentido de pertenencia al territorio y vías de penetración



PLAN DE DESARROLLO

Municipio de la Vega - Departamento del Cauca

"Así Ganamos Tod@s"

2012 – 2015

hacia asentamientos poblacionales o cabeceras de corregimientos. Los corregimientos albergan 110 veredas y la Cabecera Municipal 3 barrios. La mayor concentración de población se encuentra en el Corregimiento de Guachicono y la Periferia de la Cabecera Municipal.

1.3.1.5 Movilidad.

TABLA 14. Población de desplazamiento y retorno histórico

Año	Persona	Hogares	Recepción de personas	Recepción hogares
2001	450	82	11	1
2002	509	105	8	2
2003	269	68	6	2
2004	270	57	15	2
2005	457	110	31	7
2006	563	128	19	5
2007	557	154	66	19
2008	781	216	17	4
2009	676	196	18	5
2010	172	55	3	1
Total	4,704	1,171	194	48

FUENTE: Departamento para la Prosperidad Social

Una parte de la población actual que figura en Situación de Desplazamiento no ha sido por fuerza mayor (conflicto armado), sino que se consideran autodesplazados debido a las escasas oportunidades de trabajo en sus respectivas comunidades y con la idea de que su situación de miseria o pobreza puede superarse emigrando.

1.3.1.6 Niñez y Adolescencia

El Ente Territorial debe incluir en el Plan de Desarrollo, planes y estrategias que garanticen los derechos de la infancia y adolescencia (Ley 1098 de 2.006), con ello se busca dar cumplimiento a lo estipulado en los propósitos de garantías y protección integral de los derechos fundamentales de los niños, niñas y adolescentes.

El Municipio ha realizado un trabajo de recopilación de información donde estableció los lineamientos de un proyecto que contempla diagnosticar la problemática prioritaria que viven los niños, infantes y adolescentes; teniendo en cuenta el marco legal de la Constitución de 1.991, la cual señala claramente que es el Estado, la Sociedad y la Familia los únicos responsables de garantizar el cumplimiento y el respeto a los derechos de los niños y adolescentes, sin importar etnia, religión, opinión, sexo y patrimonio. A partir de la Carta Magna, la sociedad gradualmente ha pasado de una visión de los niños, niñas y adolescentes como "menores" indefensos sujetos de caridad y de la buena voluntad de los adultos, hacia un verdadero reconocimiento como sujetos de derecho.



PLAN DE DESARROLLO

Municipio de la Vega - Departamento del Cauca

"Así Ganamos Tod@s"

2012 – 2015

Los lineamientos del proyecto de diagnóstico, ya se encuentran establecidos al igual que los parámetros, la metodología y los temas: salud materna, salud infantil, identificación, nutrición, desarrollo y educación, recreación y deporte, agua potable y ambiente sano, restitución de los derechos vulnerables y participación.

Con el propósito de emprender y adelantar acciones encaminadas a favorecer las condiciones actuales de la infancia, adolescencia, juventud y la familia en nuestro Municipio, se hace necesario la creación de un plan de desarrollo partiendo del interés superior de los niños y niñas en cuanto a promoción de una vida sana, el acceso a una educación de calidad y la protección de los malos tratos, la explotación y la violencia.

Se hace igualmente necesario que el Plan de Desarrollo de respuesta a la satisfacción de las necesidades no solamente asociadas a la pobreza y la exclusión social de la Nación sino también a los impactos negativos de situaciones como el narcotráfico, el acceso a los mecanismos de salud, acceso a beneficios de una seguridad alimentaria y a una educación de buena calidad.

Características de la Población:

(1) Están en edad de estudiar y no ejercen ese derecho.

Los desescolarizados ascienden a 220 Estudiantes que representan el 7.18% de deserción escolar, y la repitencia suma 196 estudiantes que representan el 6.39% del total de matriculados.

Madres adolescentes: de 246 partos atendidos en el 2007, 31 partos se presentaron en adolescentes que representan el 12.60% y el 2.8% de la población de niñas entre 13 y 17 años que suman 1.097 niñas.

De maltrato infantil, violencia intrafamiliar y el abuso sexual se conocieron 48 casos, que fueron reportados, los cuales representan el 0.58% del total de niños y adolescentes.

Los cuadros de infecciones respiratorias, enfermedades diarreicas, malaria y desnutrición, se presentaron en el 2.007, 192 casos que representan el 2.34% del total de la población infantil y adolescente que suman 8.153.

La población infantil y adolescente sufre los problemas de la violencia y el desplazamiento; este año se presentaron desplazamientos de población rural hacia la Cabecera Municipal, como consecuencia de la erradicación de coca y la presión de grupos armados.

(1) Porcentaje por edades.

(2) Porcentaje en relación al total de la población que suman 8.153.

Tabaquismo, Alcoholismo y Drogadicción: De una población muestral del 10% (784 encuestados), desagregados en 332 hombres y 452 mujeres, el 78,445% (615 personas adolescentes) presentaron problemas de tabaquismo, alcoholismo y drogadicción, y 169 o sea el 22.55% manifestaron no practicar ningún vicio, se consideran sanos.



PLAN DE DESARROLLO

Municipio de la Vega - Departamento del Cauca

"Así Ganamos Tod@s"

2012 – 2015

Es de resaltar que en el género femenino se presenta con más frecuencia el alcoholismo y la drogadicción que en el género masculino; proyectando el censo muestral al total de la población entre 13 y 17 años que suman 2.225 adolescentes, se presume que el 53.52% que equivale a 1.191 adolescentes, consumen alcohol, sin contar con la población menor de 13 años, en la cual también se presentan casos de alcoholismo.

En drogadicción se presume también que el 4.9% de los adolescentes que equivale a 110 adolescentes, consumen sustancias psicoactivas; el tabaquismo tendría 442 adolescentes consumidores que representan el 19,8% del total de adolescentes.

1.3.2 Aspectos Económicos

1.3.2.1 Agropecuario

El Municipio de La Vega, de vocación agropecuaria, viene perdiendo esa condición desde que las políticas de Estado desestimularon la producción, sustituyeron la diversificación por el monocultivo, los abonos orgánicos por los químicos, y colocaron en el mercado productos tradicionales como los cereales, a precios que dejaron por fuera cualquier posibilidad de competencia, igualmente los sistemas crediticios y de asistencia técnica se volvieron inalcanzables para los pequeños productores. Los paquetes tecnológicos para productos como el café, papa, pastos, hortalizas y la caña panelera han incrementado los costos de los insumos, semillas y la infraestructura de beneficiadores y trapiches. Las políticas educativas tampoco se han orientado a garantizar que desde las instituciones educativas de modalidad agropecuaria haya una contextualización con las necesidades del entorno y que los perfiles de docentes de ciencias agropecuarias, para efectos del currículo educativo, tengan una incidencia e impacto en las dinámicas productivas de las comunidades.

Los altos costos de producción desestiman cada vez más la actividad agropecuaria por la fuerte competencia de quienes a nivel regional y nacional arrasan con los pequeños productores.

TABLA 15. Cultivos

Producto	Área Sembrada Has	Producción Ton * Ha	Rendimiento
Maíz	15	18	1.5
Tomate de Invernadero	5	441	88.2
Frijol	60	40	0,7
Café	2.041	1.428	0,7
Caña panelera	1.280	5.504	4,3
Papa	130	336	2,8
Plátano	1.280	9.352	7,3

FUENTE: Alcaldía Municipal Evaluaciones Agropecuarias 2011



PLAN DE DESARROLLO

Municipio de la Vega - Departamento del Cauca
"Así Ganamos Tod@s"
2012 – 2015

TABLA 16. Inventario pecuario

Actividad	No de cabezas
Bovinos	4.800
Porcinos	180
Equinos	400
Mular	200
Cunicola	900
Cuyicola	1.800
Ovinos	100
Caprinos	50
Aves de Postura	2.000
Aves de Engorde	3.000
Colmenas	350
Peces Tilapia	6.800 Sembrados
Peces Trucha	12.000 Sembrados

FUENTE: Alcaldía Municipal Evaluaciones Agropecuarias 2011

El principal producto del sector agropecuario es el café, seguido de la caña panelera y el plátano, como se observa en los cuadros existen rendimientos bajos y problemas en los cultivos en comparación con el Departamento y la Nación, esto se nota por la falta de asistencia técnica, paquetes tecnológicos apropiados y de líneas de crédito para análisis de suelos, adquisición de semillas, fertilización, control de malezas, cosechas, transformación y mercadeo.

La ganadería es una actividad importante en la economía municipal; del total de tierras aptas son dedicadas al cultivo de pastos 16.400 hectáreas, dentro de las cuales se realiza la actividad pecuaria con un número de 4.800 cabezas de ganado bovino. La raza predominante es la criolla, aunque se está mejorando raza con normando, cebú y pardo, doble propósito: comercialización de la carne y la leche. Esta explotación se hace de manera extensiva, con pastoreo libre y continuo; los corregimientos donde se concentra esta actividad son: Guachicono, Pancitará, El Palmar, Santa Rita y San Miguel.

Continúan en orden de importancia: la actividad equina, con 400 ejemplares, la explotación porcina con 180 cabezas, en cuyes 1.800 ejemplares, la ovina con 100 cabezas y caprina con 50.

La explotación de aves se realiza para mercado local como una fuente alterna de ingreso para los propietarios de fincas.

La explotación de miel de abejas es un renglón productivo que va creciendo de manera significativa, existen en la actualidad 350 colmenas, existiendo el problema de la comercialización para este producto.

También viene creciendo la actividad piscícola tanto en la zona fría como en la templada y cálida.

La infraestructura productiva es precaria, no todos los productores pueden acceder a oferta de insumos o tecnología para producirlos, los costos de producción son cada vez



PLAN DE DESARROLLO

Municipio de la Vega - Departamento del Cauca

"Así Ganamos Tod@s"

2012 – 2015

más altos por mano de obra o la adquisición de herramientas y paquetes tecnológicos, la transformación por vía artesanal o agroindustrial no puede ser asumida sin una línea de créditos blandos, aportes del Municipio, Departamento, Nación y de capacitación sistemática, se carece de centros de acopio para los productos de la región y las plazas de mercado no funcionan de acuerdo a la reglamentación del Decreto 0322 del año 2006.

1.3.2.2 Agroindustria

La transformación de la producción primaria en el Municipio es casi nula, ya que la parte productiva se sustenta en la actividad agropecuaria. No hay industria y la transformación existente es artesanal, es decir pequeña y de tipo familiar. En la línea de servicios, en la cabecera municipal se pueden encontrar: talleres de mecánica, panaderías, sastrerías, carpinterías, zapaterías, restaurantes y confección de ropa.

Aunque se cuenta con algunas líneas de producción como derivados lácteos, cárnicos y pulpa de fruta en pequeña escala, transformación de la caña panelera, hace falta fortalecimiento y apoyo, igual a quienes retoman el cultivo y procesamiento de quinua, trigo y plantas medicinales, entre otros. Se requiere un respaldo más decidido en los aspectos referentes a capacitación, en producción de abono orgánico, diversificación en los derivados del café, leche, carne y la caña panelera y en el campo de las harinas o féculas (maíz, trigo, plátano).

Se carece de la infraestructura necesaria para un adecuado manejo de la producción, que garantice una comercialización más rentable en términos sociales entre la comunidad rural y urbana y con los municipios vecinos.

1.3.2.3 Comercio

Lo que se produce en el Municipio, con el actual sistema productivo, no alcanza para el autoabastecimiento de las familias, por lo tanto es cada vez mayor el consumo de productos que vienen de fuera; esto tiene incidencia en el cambio de hábitos alimenticios y en el comportamiento de la economía local.

No existen líneas de acopio, distribución y comercialización para los excedentes de los productos cosechados y en algunos corregimientos hay poca comercialización de los mismos hacia afuera.

Los niveles de asociatividad para la producción y el mercadeo son muy débiles, dispersos y desarticulados; sin embargo, hay una incipiente experiencia de gestión para la comercialización de cafés especiales a nivel nacional e internacional.

La población de la Cabecera Municipal cuenta con negocios de granos y abarrotes como generadores de ingresos.

1.3.2.4 Ecoturismo

El turismo es una de las actividades económicas que no se ha desarrollado en el Municipio, pese a las fortalezas que presenta en cuanto a oferta de recursos naturales, paisajísticos y sitios de interés cultural y ecológico. El acumulado de tradiciones de las



PLAN DE DESARROLLO

Municipio de la Vega - Departamento del Cauca

"Así Ganamos Tod@s"

2012 – 2015

culturas campesina, indígena, afrocolombiana y urbana, que se manifiesta en la idiosincrasia de sus gentes, su creatividad, sentido del humor y hospitalidad, la rica gastronomía, las manifestaciones artísticas en danzas, música, teatro, pintura, poesía, no han sido suficientemente difundidas, se han visibilizado muy coyunturalmente en algunos eventos feriales o salidas puntuales a otros pueblos. Los cerros, reservas forestales y cascadas, requieren una política de desarrollo ecoturístico y cultural con el apoyo de Entidades del orden departamental y nacional, pero fundamentalmente con la participación de quienes son los habitantes del Municipio y su entorno.

1.2.2.3 Empleo

El mayor empleador del Municipio es el sector educativo, le sigue el de salud, la Administración y luego la línea de comercialización de abarrotes, expendio de bebidas alcohólicas y gaseosas; el sector productivo genera oportunidades laborales con remuneraciones bajas, sin embargo, se acrecienta cada día el número de personas económicamente inactivas, quienes a pesar de haber logrado un mayor grado de escolarización están desempleadas y esto genera dos fenómenos: el ocio o la emigración.

1.3.2.4 Emprendimiento

Hay poca gestión con Entidades del Gobierno a quienes incluso se les hace aportes parafiscales y con algunas ONG's, que a nombre del Macizo Colombiano captan recursos del orden nacional y de cooperación internacional, sin que las comunidades, a nombre de las cuales actúan, se sientan retribuidas.

Algunas capacitaciones que eventualmente se dan, o bien son coyunturales y no alcanzan a dejar capacidad instalada, o son descontextualizadas y no aportan al objetivo de generar emprendimientos para los participantes, jóvenes especialmente.

Según datos de la Secretaria de Desarrollo Agropecuario, actualmente existen un total de setenta y tres (73) grupos productivos, tres (3) asociaciones de productores y cuatro (4) cooperativas multiactivas, cifra que aparentemente da cuenta de un buen nivel de organización, pero que en la práctica se mueven de manera desarticulada, sin el necesario apoyo y estímulo al esfuerzo que realizan.

1.3.2.5 Servicios

El transporte público, siendo un servicio tan importante en la movilidad de las personas y de los productos de la región, carece de un ente regulador en su funcionamiento. Los vehículos asignados por las empresas transportadoras, además de obsoletos, no cumplen con los requisitos que garanticen seguridad y comodidad a los pasajeros y preservación del medio ambiente. El sobrecupo, la inexistencia de salidas de emergencia, el estado de la cojinería, el incumplimiento de horarios, la emisión de gases tóxicos, el manejo del pito en las madrugadas no solo atentan contra la integridad de los usuarios sino de la comunidad en general que tiene que soportar la violación del derecho a la tranquilidad y al buen servicio.



PLAN DE DESARROLLO

Municipio de la Vega - Departamento del Cauca

"Así Ganamos Tod@s"

2012 – 2015

Los camiones transportadores de ganado, carga y madera hacen que los pavimentos de los centros poblados por donde transitan se deterioren rápidamente y los municipios no reciben por esta afectación ninguna retribución para su mantenimiento.

El servicio de hospedaje y alimentación se presta de manera informal, presentando condiciones locativas inadecuadas por ocupación del espacio público. No se ha ejercido control de salubridad, calidad y precios. Para los objetivos de la ampliación de cobertura educativa a otros municipios y de la ruta ecoturística, esta línea de servicios debe tener importantes cambios ya que se constituye en una opción de desarrollo económico muy interesante. Igual análisis merecen otras líneas de servicio que pueden salir beneficiadas.

1.3.2.6 Crédito

Dificultad para acceder al crédito por parte de los pequeños productores. La mayoría de los predios en el Municipio corresponde a minifundios y microfundios que no alcanzan para respaldar los créditos, bien sea por falta de título, por su precaria capacidad productiva o por incumplimiento con créditos otorgados anteriormente.

1.3.2.7 Centros de acopio

En el Municipio de La Vega existen en la actualidad Cuatro centros de acopio los cuales se encuentran distribuidos en los Corregimientos de Guachicono, Los Uvos y la Cabecera Municipal. Es indispensable hacia el futuro iniciar con la construcción y adecuación de nuevos centros de acopio para el fortalecimiento de las iniciativas productivas del municipio.



PLAN DE DESARROLLO

Municipio de la Vega - Departamento del Cauca

"Así Ganamos Tod@s"

2012 – 2015

1.3.3 Saneamiento Básico

Se ha realizado el diagnóstico de la situación actual en la cobertura de servicios públicos, teniendo en cuenta que sobre un total de 7.556 viviendas, distribuidas así: 549 en la cabecera municipal y 7.007 en el área rural, la cobertura de servicios públicos se presenta a continuación.

1.3.3.1 Abastecimientos de Agua (Acueducto)

Para el caso de la Cabecera Municipal, ésta se abastece de un ramal de la quebrada Pascariguaico, el 100 % de las viviendas cuenta con acueducto; existe la red y una planta de tratamiento la cual se encuentra con serios problemas técnicos desde su construcción, por consiguiente no opera. Actualmente existe una asociación de usuarios de acueducto y alcantarillado que se encarga del cobro y mantenimiento del servicio.

Para la zona rural se cuenta aparentemente con abastecimientos de agua en todas las veredas, sin embargo el 43.6% de las viviendas tienen el servicio, 56.4 % de las viviendas no tiene este servicio, según el datos del Departamento Administrativo Nacional de Estadística, el servicio y mantenimiento de estos sistemas lo realizan las juntas.

TABLA 17. Servicio de acueducto

Población	% Con Acueducto	% Sin Acueducto
Rural	43.6	56.4
Urbana	100	0.0
Total	71.8	56.4

FUENTE: DANE, Censo 2005

El Municipio de La Vega no cuenta con un sistema adecuado de tratamiento de aguas, pues tan solo existen los tanques colectores que almacenan el agua para su distribución a las viviendas, convirtiéndose en causa de muchas de las enfermedades que padece la comunidad debido al alto contenido de residuos minerales y orgánicos.

1.3.3.2 Alcantarillado

Las aguas servidas se han mantenido como el mayor contaminante en el sector rural por la ausencia de sistemas de alcantarillado que canalicen debidamente las aguas que se producen en las viviendas por labores domésticas y por procedimientos en labores agropecuarias y procesos agroindustriales. El poseer un sistema de alcantarillado o soluciones individuales para el tratamiento es sólo una parte de la solución al contaminante por aguas servidas o residuales, pues estos de todas maneras deben poseer sistemas de tratamiento que permitan el regreso a las vertientes de líquidos no agresivos para los ecosistemas.

Para el caso del casco urbano del Municipio de La Vega, la cobertura en la Cabecera llega a un 90.29 % en condiciones de reposición de redes, careciendo de planta de



PLAN DE DESARROLLO

Municipio de la Vega - Departamento del Cauca

"Así Ganamos Tod@s"

2012 – 2015

tratamiento o lago de oxidación; para el sector rural llega a sólo el 25.1 %, generando problemas de salubridad y contaminación ambiental. Como se puede observar en el siguiente cuadro el porcentaje de viviendas sin alcantarillado es del 74.9 % para la zona rural y el 9.71 % para la zona urbana, el cual en estos momentos se encuentra en la fase de reposición de las redes. El servicio es prestado por la Asociación de Usuarios la cual presenta dificultades de tipo administrativo y financiero; lo cual necesita una reestructuración; en los corregimientos de San Miguel y Santa Rita existen empresas para manejar el servicio de alcantarillado las cuales deben ser revisadas y entrar a reestructuración.

TABLA 18. Servicio de alcantarillado

Población	% Con Alcantarillado	% Sin Alcantarillado
Rural	25.1	74.9
Urbana	90.29	9.71

FUENTE: DANE, Censo 2005

Las aguas lluvias se convierten en un elemento crítico cuando éstas, sin ningún control, y por escorrentía se van llevando material vegetal (deforestación, erosión) y/o material vial que deteriora los caminos y carreteras, impidiendo el tránsito vehicular y muchas veces peatonal.

1.3.4 Electrificación

El servicio de Energía es prestado por la Empresa Centrales Eléctricas del Cauca. La zona urbana cuenta con el 99.77 % de viviendas con servicio de energía, la zona Rural el 80% tienen este servicio, faltando por instalar el 20 % correspondiente a ampliación de redes secundarias en la mayoría de veredas.

TABLA 19. Servicio de energía

Población	% Con servicio de energía	% Sin servicio de energía
Rural	80	20
Urbana	99.77	0.23

FUENTE: DANE, Censo 2005

En el casco urbano como en los corregimientos existe el inconveniente con el alumbrado público, el Municipio debe cancelar por luminaria instalada y no por el servicio; por lo que se adelantó un censo de luminarias instaladas y en funcionamiento de la Cabecera y de los Corregimientos donde existe alumbrado público en servicio, y de este modo disminuir los costos tan elevados que se pagan.



PLAN DE DESARROLLO

Municipio de la Vega - Departamento del Cauca

"Así Ganamos Tod@s"

2012 – 2015

1.3.5 Residuos Sólidos

La recolección de residuos sólidos sólo se realiza en la Cabecera Municipal, en el resto de corregimientos no se lleva a cabo y su tratamiento es hecho directamente en los sitios de producción, bien sea enterrándolas, quemándolas o arrojándolas a los cuerpos de agua.

La basura es recolectada por un vehículo tipo volqueta los días viernes y sábado, se recogen aproximadamente 30m³ por semana. El Municipio no cuenta con relleno sanitario, razón por la cual los residuos son depositados en una celda transitoria en un terreno llamado La Palma, aledaño a la Cabecera Municipal y la vereda de Puente Real, donde son depositados sin que les preceda ningún tipo de selección ni de reciclaje, únicamente se les realiza un tratamiento menor el cual fue recomendado por la Corporación Autónoma Regional del Cauca donde se practican labores de encalamiento, fumigación y cubrimiento con tierra de los residuos para evitar la propagación de insectos, esto es periódico y el control de plagas se realiza cada seis meses.

Quienes no utilizan el servicio de aseo, que son una mínima parte de la población, depositan y queman las basuras en los patios de sus casas y otras de manera irresponsable las lanzan al río.

Por todo lo anterior el Municipio debe adelantar un estudio para la disposición final de las basuras y construir un relleno sanitario, teniendo en cuenta que el actual no se considera apto, así mismo el mecanismo de recolección de las basuras es deficiente, el Municipio es el responsable de este servicio por lo tanto se hace necesario reestructurar la forma de la prestación, y aplicar de esta manera las tarifas de acuerdo a los estratos socioeconómicos.

1.3.6 Deporte y Recreación

Las Juntas de Acción Comunal cuentan con comités deportivos, los cuales hacen posible la práctica del fútbol, microfútbol, futbolito y baloncesto, se carece de escuelas de formación deportiva y de escenarios suficientes y adecuados, que generen disciplina, formación y rendimientos competitivos. No se cuenta con instructores especializados ni con dotaciones de implementos deportivos y material didáctico.

TABLA 20. Escenarios deportivos

CANCHAS MULTIPLES Y BALONCESTO	CANCHA FUTBOL	CANCHAS BALONCESTO	CANCHAS MULTIPLES
50	21	24	26

FUENTE: Alcaldía Municipal 2008

El Municipio cuenta con 121 escenarios deportivos distribuidos así: cincuenta canchas múltiples y baloncesto, veintiuna canchas de fútbol, veinticuatro canchas de baloncesto y veintiséis canchas múltiples todas ellas presentan irregularidades y carecen de un adecuado manejo para su mantenimiento, por lo tanto se requiere inversión para mantenimiento y acondicionamiento de estos escenarios.



PLAN DE DESARROLLO

Municipio de la Vega - Departamento del Cauca

"Así Ganamos Tod@s"

2012 – 2015

1.3.7 Educación

La Vega, Cauca es uno de los Municipios que cuenta con mayor cobertura educativa en el Departamento, la mayor deficiencia se presenta en pre-escolar tanto en las sedes principales ubicadas en la Cabecera Municipal como en los centros poblados corregimentales y en veredas con alto potencial poblacional, sin embargo presenta problemas de tipo administrativo, por la falta de estabilidad laboral en maestros.

Encontramos a la niñez, a los adolescentes y a la juventud, comprometidos con la educación por forjar un mejor futuro, y por lo tanto en el Municipio de La Vega la población estudiantil para el año 2011 suma 5.229 alumnos, de los cuales 1.202 estudian en la zona urbana y 4.027 estudian en la zona rural.

Una ventaja comparativa del Municipio de La Vega, en materia educativa, es la existencia de la Normal Superior Los Andes que ha formado la mayoría de los docentes que trabajan en las 10 Instituciones Educativas y en las 66 sedes.

Otro renglón importante en la educación a nivel Municipal, son los adultos y adultos mayores donde encontramos el mayor número de analfabetas y el menor grado de escolaridad, donde el ente territorial gestiona para desarrollar programas con el fin de atender a ésta población.

La causa más significativa de la desescolarización en adolescentes y jóvenes lo constituye la situación socioeconómica de las familias como lo demuestra el análisis del SISBEN que da a conocer el número de personas con necesidades básicas insatisfechas, y en segundo lugar, la desmotivación por la falta de oportunidades de trabajo para los egresados.

Una situación crítica que actualmente se presenta es la tasa técnica para veredas aisladas e igualmente con la fusión de sedes a Instituciones Educativas muy distantes, que dificultan un adecuado seguimiento y control a los procesos educativos.

Las modalidades educativas igualmente requieren una revisión sobre su impacto en la generación de empleo, o en la posibilidad que genere para los egresados de continuar con estudios del nivel superior.

El CERES, Estrella Fluvial del Macizo Colombiano, es una alternativa para los bachilleres de las 10 Instituciones Educativas del Municipio y de los municipios del entorno, lo cual se debe impulsar para que los egresados accedan a la educación superior.

Un problema recurrente en el Municipio es la irregularidad en la iniciación del período escolar, porque los nombramientos o ajustes de la nómina de docentes no está garantizada por parte de la Secretaría de Educación Departamental; transcurren meses sin obtener una respuesta efectiva a la demanda educativa, impidiendo de paso el tan necesario planeamiento educativo, igual sucede con el servicio de restaurantes escolares que no despega desde el inicio de las labores académicas.

Otro factor con incidencia en los procesos educativos lo constituye el transporte escolar por el pésimo estado de las vías y la carencia de medios de transporte.



PLAN DE DESARROLLO

Municipio de la Vega - Departamento del Cauca

"Así Ganamos Tod@s"

2012 – 2015

No se tiene establecida una política de capacitación-actualización permanente y sistemática de docentes y demás actores de la comunidad educativa.

Las bibliotecas son un instrumento fundamental en el aprendizaje por lo que las instituciones cuentan con estos espacios, sin embargo la mayoría de las Instituciones ya cuentan con conectividad lo que facilita a los estudiantes el acceso a consultas e investigaciones en el servicio de internet.

Las fallas geológicas y deslizamientos en algunas instituciones educativas ponen en alto riesgo a la población estudiantil y toda la comunidad educativa en los corregimientos de Guachicono, San Miguel, Arbela, Santa Rita y El Palmar.

La información sobre educación corresponde a la población con edades a partir de los tres (3) años, la cual es de 5.229 personas, con los niveles de estudio que se presentan a continuación:

TABLA 21. Distribución de la población

POBLACIÓN	URBANA	RURAL	TOTAL
PREESCOLAR	24	158	182
PRIMARIA	202	2.129	2.331
BÁSICA SECUNDARIA	733	1.402	2.135
MEDIA	161	295	456
GRADO DOCE Y TRECE	58	0	58
ADULTOS	24	43	67
TOTAL	1.202	4.027	5.229

FUENTE: Secretaria de Educación Departamental año 2011

El 22.98% de la población estudiantil, se ubica en el área urbana del Municipio y el 77.02% de los estudiantes viven en el área rural. La población estudiantil de primaria esta conformada por 2.331 alumnos el 44.58% del total; y la población estudiantil de básica secundaria representa el 40.83%, el resto se distribuye en estudiantes de preescolar, media, grados doce y trece y adultos.

Existen en el Municipio diez (10) Instituciones Educativas las cuales agrupan 66 sedes. De éstas, una (1) Institución Educativa está localizada en el casco urbano, el resto se ubican en la zona rural, algunas instituciones educativas agrupan las sedes de uno o más corregimientos.



PLAN DE DESARROLLO

Municipio de la Vega - Departamento del Cauca

"Así Ganamos Tod@s"

2012 – 2015

TABLA 22. Educación por institución educativa

Nombre Institución educativa	Alumnos	Docentes	Directivos	Administrativos	Modalidad Institución
Institución Educativa Agropecuaria Yanaconas	689	28	3	1	Agropecuaria
Institución Educativa Agropecuaria Santa Rita	745	37	3	1	Agropecuaria
Institución Educativa San José de Altamira	332	21	2	0	Académico
Institución Educativa Normal Superior Los Andes	1.202	36	3	9	Pedagógico
Institución Educativa Agropecuaria San Francisco Javier	737	39	3	5	Agropecuaria
Institución Educativa Santa Juana de Arco	241	20	1	1	Académico
Institución Educativa Santa Rosa de lima	188	14	2	1	Académico
Institución Educativa Los Uvos	490	11	1	0	Académico
Institución Educativa Nuestra Señora de La Candelaria	473	28	3	1	Ambiental
Institución Educativa Barbillas	132	7	1	0	Etnoeducación
TOTAL	5.229	241	22	19	

FUENTE: Secretaría de educación Departamental 2011

El Municipio cuenta con 241 Docentes y 22 Directivos, de los cuales 36 Docentes y 3 Directivos laboran en el casco urbano y 217 Docentes y 19 Directivos docentes en la zona rural.

1.3.7.1 Infraestructura y Dotación:

En el área urbana se cuenta con 30 aulas, la zona rural un promedio de 2 aulas por las 66 sedes educativas rurales. Se requiere en las instituciones realizar inversiones en la infraestructura y cubrir el déficit de aulas, centros de recreación, restaurantes, salas de informática y aulas múltiples.

El 30% de las instalaciones educativas rurales, se encuentran en mal estado, se requiere mantenimiento y se hace necesaria reubicación de algunas sedes.

La dotación de pupitres, sillas, tableros y escritorios para los profesores es deficitaria en la zona urbana, al igual que en el área rural.

Hay déficit respecto al material didáctico en la zona urbana; y en el área rural no existe. Se requiere tanto en la zona urbana como en la rural, dotación, implementación, y actualización de bibliotecas, material de consulta y material didáctico.

1.3.8 Cultura y expresiones culturales

En el Municipio de La Vega comienza a reconocerse a partir del ámbito de las culturas existentes en el Municipio, a saber: campesina, indígena, afrocolombiana y urbana, pero esta área es precaria, fragmentada y dispersa hasta ahora y requiere un proceso de resignificación constante porque las culturas y el espacio social se moldean a partir de las



PLAN DE DESARROLLO

Municipio de la Vega - Departamento del Cauca

"Así Ganamos Tod@s"

2012 – 2015

relaciones de los actores sociales, quienes representan el mundo social por medio de un sistema simbólico organizado dentro de la lógica de la diferencia. Ello hace que para construir identidades tenemos que involucrar procedimientos de inclusión.

1.38.1 Expresiones Artísticas y Costumbres

La diversidad étnica y cultural del Municipio de La Vega no ha sido visibilizada, valorada ni promocionada con el rigor que merece cada una de las expresiones de su idiosincrasia: la capacidad creativa e imaginativa a la hora de describir los acontecimientos de la cotidianidad, la fluidez narrativa en prosa o en verso; la versatilidad en la música, la canción, la danza y la pintura; la habilidad y destreza innatas en las artesanías y las manualidades, el sentido del humor cuyo ingrediente característico es la exageración, la rica gastronomía vegueña representada en el Zango (sopa de maíz), el pringapata (sopa de hortalizas con masitas) el birimbí (coladita de almendra de maíz enfuertada), la caspiroleta (leche con huevo y espumilla), los bizcochuelos, los rosquetes, los masapanes, las cucas, el pan de maíz, los merengos, las gelatinas de pata de vaca o de novillo, la machaca de moritas con panela, los envueltos de añejo y de choclo, los tamales y empanadas de guiso (no de pipián) o las mionas de queso; el manjar blanco cortado, los calados de breva, higuillo, cidra y guineo, delicias todas ellas que no pueden faltar en la mesa del vegueño de pura cepa y que perfectamente merecerían ser patentadas. Los juegos de cacha, trompo, valero, purichinga, cascarilla; los aguinaldos, taitapuros, los carnavales, las carrozas, comparzas, testamentos y las inocentadas, se estima que son tradiciones que se llevan en el corazón.



PLAN DE DESARROLLO

Municipio de la Vega - Departamento del Cauca

"Así Ganamos Tod@s"

2012 – 2015

1.4 DIAGNÓSTICO BIOFÍSICO DEL TERRITORIO

1.4.1 Subsuelo

La situación del subsuelo es preocupante a raíz de las políticas del orden nacional, al expedir leyes que desconocen los derechos consagrados en la Constitución Política de Colombia y la ley 134/94 que abre el espacio de participación ciudadana en las grandes decisiones de Estado. Es así como se entrega en concesión a multinacionales la explotación minera en el Macizo Colombiano, en flagrante desconocimiento de la normatividad nacional e internacional con todo género de explotación en los territorios indígenas y el manejo especial de las fuentes y corrientes de agua de cuencas y microcuencas abastecedoras de acueductos municipales y comunitarios, y sobre todo, permitiendo la intervención del nicho hidrográfico más importante del país, del cual está dependiendo la vida humana, fauna y flora de toda el área de influencia a nivel nacional y mundial. La afectación de este patrimonio biodiverso, empieza por la población de los municipios de la Estrella Fluvial del Macizo Colombiano, se extiende a lo largo de las cuencas de los ríos Magdalena, Cauca, Patía y Caquetá.

1.4.2 Suelo

Encontramos que el área total del suelo, como aparece distribuida en el EOT no concuerda con el área total del territorio, solo nos sirve de referencia inicial para luego corroborar la información:

TABLA 23. Uso actual del suelo

USO DEL SUELO	AREA (Has.)	%
Bosque secundario	650	1,3
Bosque de colonización	700	1,4
Pastos	1.182	2,4
Vegetación de páramo	2.205	4,6
Cultivos transitorios	3.801	7,8
Cultivos permanentes	3.902	8,1
Tierras en descanso	5.902	12,2
Rastrojo	6.539	13,5
Bosque natural	9.574	19,8
Pasto natural	14.000	28,9
TOTAL	48.455	100,0

FUENTE: EOT La Vega 2003

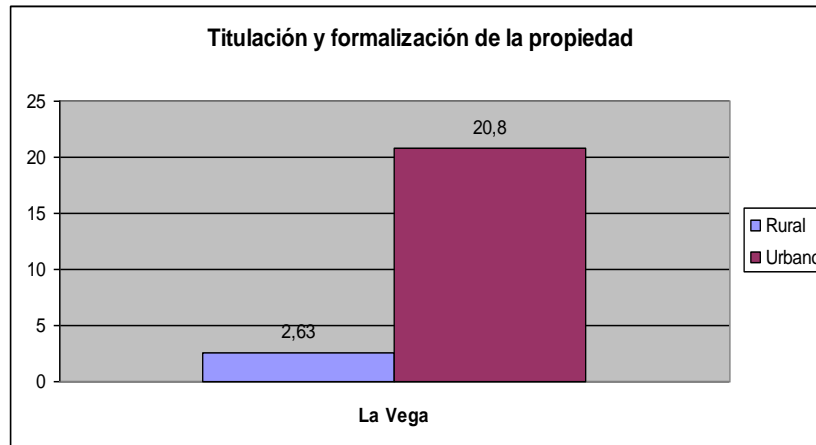
El proceso de titulación de tierras se ha venido realizando en el Municipio, aunque su cobertura es aún precaria, frente a la necesidad de su consolidación, tanto a nivel urbano como rural, como se presenta en la siguiente gráfica.



PLAN DE DESARROLLO

Municipio de la Vega - Departamento del Cauca
"Así Ganamos Tod@s"
2012 – 2015

FIGURA 5. Titulación y formalización de la propiedad



FUENTE: CENSO DANE 2005

Una característica de los predios en el sector rural, tanto campesino como indígena, es su área, caracterizada por minifundios y microfundios y la degradación de suelos por actividades productivas inadecuadas.

Otro factor que incide en la desprotección de los suelos es el despoblamiento de bosques y montañas, que a su vez son generadores de fenómenos de erosión, deslizamiento y represamiento de ríos y quebradas, lo cual constituye una seria amenaza para la cabecera municipal, algunos centros poblados corregimentales y viviendas contiguas a zonas críticas de cuencas, microcuencas y vías carreteables. Sobre la situación crítica no se han tomado ni los correctivos necesarios ni un plan de contingencia que prepare a la comunidad para enfrentar una eventual emergencia.

El uso incontrolado del suelo, las prácticas agrícolas carentes de planificación y la falta de estudios que garanticen su conservación y sostenibilidad contribuyen a su degradación. En el Municipio no se ha tomado una decisión estratégica para incorporar la amplia área de tierras baldías a procesos productivos.

La presencia de fuerzas de control externas o ajenas al territorio, que se establecen en las reservas naturales, igualmente causan perjuicios ambientales en las mismas y van en contravía a la autonomía de los Municipios y de los territorios indígenas consagrada en la Constitución Política de Colombia.

El aumento de necesidades, por el mayor incremento de la población y de los índices de pobreza, ha llevado a una práctica inusual hasta hace algunos años, cual es la adjudicación de tierras en zonas de protección por parte de los Cabildos Indígenas, el arrendamiento de predios a foráneos o simplemente al abandono de los mismos para desplazarse a engrosar los cordones de miseria en la ciudad de Popayán y otras ciudades o poblaciones del territorio nacional.



PLAN DE DESARROLLO

Municipio de la Vega - Departamento del Cauca

"Así Ganamos Tod@s"

2012 – 2015

La aplicación de fertilizantes, plaguicidas y fungicidas, sin un previo estudio de los efectos secundarios, deteriora la calidad de la tierra y por tanto la calidad de vida.

1.4.3 Agua

El estar en el corazón del Macizo Colombiano hace que el Municipio de La Vega sea uno de los mayores captadores de agua, lo cual garantiza su mayor disponibilidad para abastecer de este fundamental líquido a las veredas, centros poblados corregimentales, Cabecera Municipal, y el resto del país; sin embargo, los recursos de saneamiento básico y agua potable, o han sido insuficientes, o para las Administraciones pasadas ha sido prioritario construir los tanques y redes de distribución para el abastecimiento de agua cruda que su potabilización. Ninguna de las comunidades en el Municipio, incluida la Cabecera, cuenta con agua potable.

Se carece de un mecanismo de aprovechamiento de aguas subterráneas, de aguas lluvias, o de reciclaje de aguas servidas, para aplicarlo en minidistritos de riego y otros usos.

En el Municipio no hay un Ente responsable de la educación ambiental y del manejo de nacimientos y corrientes de agua, ni de los fenómenos de contaminación generados por prácticas agrícolas inadecuadas. La proliferación de fungicidas, plaguicidas y demás sustancias químicas de manera indiscriminada, al igual que la falta de medidas para manejo de aguas grises, aguas servidas, aguas mieles y aguas lluvias está causando deterioro en viviendas, infraestructuras institucionales, cultivos y vías, pero fundamentalmente en la salud humana. En algunas comunidades, sin embargo, ya se adelantan proyectos importantes de adquisición de predios donde se encuentran los ojos de agua, para su aislamiento y protección; de manera incipiente se dan procesos de reforestación con especies nativas y existen ideas de procesos alternativos de tratamiento de agua para consumo humano y manejo de algunos productos que requieren certificación como producción limpia.

1.4.4 Aire

El Municipio está ubicado en una zona geoestratégica, la Estrella Fluvial del Macizo Colombiano; esto hace que hasta el momento este territorio sea un laboratorio de oxígeno y nos permita gozar de uno de los ambientes más privilegiados; sin embargo, el manejo inadecuado de residuos sólidos, de productos químicos y aspersiones aéreas, si no se toman medidas preventivas, hacia futuro el nivel de contaminación aumentaría. La no existencia de una estrategia de clasificación, manejo y disposición final de basuras hace que el problema de insalubridad aumente cada día, afectando el medio ambiente y la salud de las comunidades contiguas a los mismos, con mayor rigor en la Cabecera y Vereda de Puente Real y en los centros poblados corregimentales. Frente a esta problemática la autoridad ambiental no puede limitar su función a aplicar medidas de sanción monetaria, por el contrario debe aportar alternativas de solución efectivas y sostenibles.

Los mataderos y las plazas de mercado, al no aplicarse la normatividad existente, también contribuyen al fenómeno de contaminación olfativa, auditiva y visual.



PLAN DE DESARROLLO

Municipio de la Vega - Departamento del Cauca

"Así Ganamos Tod@s"

2012 – 2015

Los vehículos, con la emisión de gases, son otro factor de contaminación, lo mismo la práctica tradicional de la quema de lomas baldías, rastrojos y bosques.

1.4.5 Desastres Naturales

1.4.5.1 Vivienda

Tomando solo en cuenta el censo realizado por el Comité Municipal de Desastres, con motivo de la ola invernal del presente año, en los diferentes corregimientos y Cabecera Municipal se reportan XXX familias en situación de reubicación en el año 2011, Quinientas (500) viviendas para mejoramiento en la zona rural y, tres (3) sedes educativas principales para reubicación, Un (1) hospital (Cabecera), Un (1) matadero (Cabecera), sin enunciar el número de fincas afectadas.

Los estudios de los organismos encargados de la prevención y atención de desastres en años anteriores, han venido avanzando, sin embargo es pertinente continuar con esta labor. Además es prioritario determinar ¿Cuántas vidas humanas están en riesgo?. ¿A quiénes compete la responsabilidad?.

Los Comités Departamental y Nacional de Prevención y Atención de Desastres han sido notificados, y aunque se vienen desarrollando actividades de prevención estas nunca son suficientes dada la magnitud del problema.

La situación socioeconómica del Municipio de La Vega conlleva la existencia de viviendas inadecuadas, sin servicios básicos para una vida digna, las necesidades prioritarias están en mejoramiento de vivienda, vivienda nueva y vivienda para damnificados por desastres naturales. Muchas familias se ven obligadas a vivir en condiciones deprimentes, utilizando plásticos o cartón como albergue, en otros casos están obligados a salir de la comunidad, acrecentando los cordones de miseria en los centros poblados de la zona u otras ciudades a nivel nacional.

En los centros poblados se aprecia la deficiencia en las construcciones por el método constructivo utilizado, por su antigüedad, o por los materiales que intervienen en la construcción, razón por la cual es de vital importancia establecer los mecanismos para formulación de proyectos de adecuación de viviendas, reconstrucción o reubicación de las mismas. Otro factor determinante en la anterior consideración es la difícil situación que sufren la mayoría de las comunidades por factores de tipo climático, geológico y de inestabilidad de taludes ya que muchas de las viviendas se construyen en zonas de alto riesgo por efectos de avalancha o deslizamiento.

El balance de viviendas afectadas por la ola invernal, como ya está dicho, en solo el año 2011 es de 701, de acuerdo al censo adelantado por el Comité Municipal de Prevención y Atención de Desastres. Para mejoramiento de vivienda, según ejercicio adelantado por las Juntas de Acción Comunal, sólo en la Cabecera Municipal requieren inmediato tratamiento alrededor de XXX viviendas y XXX en la zona rural, con carencias en pisos, techos, cocinas, unidades sanitarias o fachadas.



PLAN DE DESARROLLO

Municipio de la Vega - Departamento del Cauca

"Así Ganamos Tod@s"

2012 – 2015

1.4.5.2 Vías

Los cambios climáticos y el abandono por parte de las Entidades encargadas del mantenimiento de las vías hace que éstas, en el Municipio de La Vega se encuentren en un estado deplorable, a tal punto, que en muchas ocasiones el Municipio y sus diferentes corregimientos quedan incomunicados entre sí, con la Cabecera Municipal y con la capital del Departamento por largas temporadas, factor determinante que incide en el desabastecimiento de productos básicos e impide el acceso de pacientes a los servicios de salud de segundo y tercer nivel en la ciudad de Popayán.

Algunas comunidades veredales carecen de vías de acceso, lo cual contribuye al detrimento social y económico de las mismas. Además, la falta de puentes en las vías carretables y en los caminos, principalmente en aquellas veredas por donde la población escolar debe atravesar ríos y quebradas se constituyen en un alto riesgo, igualmente se requiere la reparación de caminos destruidos en la mayoría de veredas por la ola invernal. Un gran número de vías carretables necesitan acondicionamiento, en su gran mayoría material tipo afirmado y construcción de obras de arte para poder considerarlas como transitables.

Sólo el tramo de vía de la Cabecera Municipal está pavimentando, igual está presupuestado el del centro poblado del corregimiento de San Miguel; está pavimentado el tramo de vía del centro poblado de Altamira y la aspiración es lograr la continuación de la pavimentación de la vía La Sierra- La Vega- San Sebastián, como también la pavimentación de los otros centros poblados del Municipio.

En algunos centros poblados hay algún principio de manejo de aguas lluvias, sin embargo encontramos que en el Municipio la vía estratégica del Macizo, al ser asumida por INVIAS y formar parte de la arteria transversal, red vial nacional, se convierte en vía principal, entonces, la vía alterna Puente Fierro- El Recreo pasa a ser secundaria y las otras vías de conexión serían las terciarias. La situación general en materia vial es el alto grado de vulnerabilidad a los deslizamientos, la baja calidad de los afirmados, la falta de mantenimiento de alcantarillas y el manejo de aguas lluvias. El tránsito de vehículos particulares transportadores de ganado y madera, que no le representan ningún ingreso al municipio para su mantenimiento, y la movilización de vehículos de servicio público en alto grado de deterioro dan cuenta de las deficiencias en este importante servicio. El Municipio debe considerar la viabilidad de adquirir gradualmente maquinaria pesada para enfrentar este delicado problema.



PLAN DE DESARROLLO
Municipio de la Vega - Departamento del Cauca
"Así Ganamos Tod@s"
2012 – 2015

CAPITULO II.
ANÁLISIS INTEGRAL DEL MUNICIPIO Y LINEAS ESTRATEGICAS

A continuación se presenta el análisis integral del Municipio, el cual consiste en:

- Identificar situaciones problemáticas puntuales y concretas del presente. El reconocimiento de los procesos de cambio ocurridos en el pasado reciente y los de vieja data.
- La interrelación existente entre los problemas identificados.
- Las causas de los problemas, observando cuáles son comunes a varios de ellos.
- Las consecuencias e implicaciones futuras derivados de las situaciones problemáticas.
- La manera como la Entidad Territorial se relaciona con los municipios vecinos, el Departamento, con el país y con el contexto global.
- Las potencialidades y oportunidades del territorio.

En este orden de ideas se ubica el diagnóstico Municipal de La Vega, el cual se basa en la identificación de problemas, sus causas (generadores), los efectos (implicaciones) y los factores agravantes y los que contrarrestan el problema.

Todos ellos ubicados en cinco dimensiones, con sus respectivos componentes así:

TABLA 24. Dimensiones del Desarrollo y componentes

No	Dimensión	Componente
1	Ambiente Natural	Medio ambiente y recursos naturales renovables Gestión de riesgos de desastre <u>Ordenamiento territorial</u>
2	Ambiente Construido	Infraestructura vial, transporte Garantía de servicios de tránsito y movilidad Infraestructuras de servicios públicos domiciliarios Infraestructuras públicas equipamientos sociales e institucionales <u>Infraestructuras para desarrollo económico</u>
3	Socio-cultural	Conservación y protección de patrimonio histórico y cultural Prestación de servicios de agua potable y saneamiento básico Otros servicios básicos públicos domiciliarios, energía, telefonía gas, internet. Promoción de vivienda de interés social Prestación y garantía de servicios de educación y apropiación de la ciencia, la tecnología y la innovación Prestación y garantía de servicios de deporte y aprovechamiento del tiempo libre. Prestación y garantía de servicios de cultura Prestación y garantía de servicios de salud (1) Garantía de servicios de justicia, orden público, seguridad, convivencia, y protección del ciudadano, centros de reclusión (2) Garantía de servicios de bienestar, y protección (2), incluye protección a mujeres víctimas de violencia a poblaciones desplazadas (4) y a poblaciones en riesgo, niñez infancia, y adolescencia.



PLAN DE DESARROLLO
Municipio de la Vega - Departamento del Cauca
"Así Ganamos Tod@s"
2012 – 2015

No	Dimensión	Componente
4	Económica	Promoción y fomento al desarrollo económico Protección y promoción del empleo Competitividad e innovación Desarrollo rural y asistencia técnica Desarrollo del turismo
5	Político administrativa.	Desarrollo comunitario. Fortalecimiento institucional.

2.1. PROBLEMAS, OBJETIVOS ESTRATÉGICOS Y OBJETIVOS ESPECÍFICOS

2.1.1 DIMENSIÓN: AMBIENTE NATURAL

2.1.1.1 COMPONENTE: MEDIO AMBIENTE Y RECURSOS NATURALES RENOVABLES

PROBLEMA: Deterioro continuo y sistemático de los recursos naturales del Municipio

Causas o generadores:

- ✓ Un alto grado de conflicto de uso del suelo,
- ✓ La Baja o escasa conciencia ambiental
- ✓ La ampliación de las fronteras agrícolas
- ✓ El cambio climático:
- ✓ El estado y deficiente en la cobertura de sistemas de infraestructura y el manejo del saneamiento básico
- ✓ El inadecuado y escaso manejo de los residuos sólidos.
- ✓ La deforestación, la cual se vienen presentando a causa de factores culturales y socioeconómicos.
- ✓ Y problemáticas asociadas a la minería en el Municipio.

Efectos o implicaciones

Como efectos del problema identificado se reconocen los siguientes:

- ✓ Pérdida de la biodiversidad.
- ✓ Cambio en el clima y los microclimas.
- ✓ Incremento en la posibilidad de desastres naturales.
- ✓ Disminución de caudales de ríos y quebradas.
- ✓ Pérdida de cobertura vegetal.
- ✓ Pérdida de fertilidad de la capa vegetal.
- ✓ Contaminación de agua y aire.
- ✓ Contaminación hídrica
- ✓ Fragmentación de ecosistemas
- ✓ Erosión de los suelos



PLAN DE DESARROLLO
Municipio de la Vega - Departamento del Cauca
"Así Ganamos Tod@s"
2012 – 2015

Factores agravantes y factores que contrarrestan la problemática

Actores Involucrados	Factores Agravantes	Factores Que Contrarrestan
Comunidad en general, territoriales, El Municipio.	<p>El interés de empresas multinacionales en las reservas minerales presentes en el territorio.</p> <p>El modelo económico adoptado por el gobierno nacional desde años atrás.</p> <p>La minería ilegal.</p> <p>El consumo masivo de objetos de plástico e icopor que son altamente contaminantes y cuyo proceso de degradación es muy largo.</p> <p>Escasas fuentes para la generación de empleo productivo y de ingresos dignos para la población.</p> <p>Nulo desarrollo industrial y empresarial.</p> <p>Población dependiente y deficiente liderazgo para el interés colectivo.</p>	<p>Ubicación estratégica del Municipio.</p> <p>La riqueza ambiental del Municipio.</p> <p>Ecosistemas estratégicos presentes en el territorio.</p> <p>Los tratados internacionales de los que forma parte Colombia y que buscan la protección del medio ambiente.</p> <p>La normatividad ambiental.</p> <p>Los esfuerzos de algunos líderes sociales, ONGs y entidades de cooperación internacional interesados en la protección del medio ambiente.</p> <p>Los proyectos ambientales escolares PRAES.</p> <p>Los recursos del presupuesto municipal, con destinación específica a la protección del medio ambiente.</p> <p>Iniciativas de producción limpia y mercados verdes.</p> <p>Potencialidades de ecoturismo.</p>

Evolución la situación problemática sin intervención: De no realizarse una intervención inmediata con participación de todos los actores del desarrollo presentes en el territorio, se observará en un futuro no muy lejano el debilitamiento acelerado de los ecosistemas, la desaparición de especies animales y vegetales, la expansión incontrolada de la frontera agrícola, la modificación del uso del suelo y el conflicto por el control de los recursos naturales. Situación que pone en riesgo la supervivencia de las futuras generaciones.

Transformación Esperada de las Situaciones Problemáticas

Objetivo estratégico: Contribuir al mejoramiento de los problemas medioambientales del Municipio

Objetivos específicos

- ✓ Contribuir a la conservación y recuperación de microcuencas y fuentes Abastecedoras de acueductos veredales.
- ✓ Adelantar procesos de educación ambiental en el Municipio.
- ✓ Adelantar procesos de capacitación en el tema de la producción Limpia.
- ✓ Fortalecer institucionalmente desde lo ambiental al Municipio.

2.1.1.2 COMPONENTE: GESTIÓN DE RIESGOS DE DESASTRES.

PROBLEMA: Deficiencia en la gestión del riesgo municipal.

Causas o Generadores:

- ✓ Recursos económicos insuficientes.
- ✓ Debilidad institucional.
- ✓ No se cuenta con la infraestructura y logística necesarias.



PLAN DE DESARROLLO

Municipio de la Vega - Departamento del Cauca
"Así Ganamos Tod@s"
2012 – 2015

Efectos o Implicaciones:

- ✓ Incremento de las condiciones de riesgo para la población.
- ✓ Bajo margen de acción del CLOPAD.
- ✓ Baja capacidad de mitigación de eventos de desastre.

Factores Agravantes y Factores que Contrarrestan la Problemática

Actores Involucrados	Factores Agravantes	Factores Que Contrarrestan
Comunidad general, Municipios territoriales, En El Municipio.	Los Factores Climáticos, La inestabilidad de los suelos, Los escasos márgenes socioeconómicos, la descoordinación institucional	El CLOPAD, las acciones adelantadas desde la administración en el tema

Evolución la situación problemática sin intervención: De no dársele el manejo adecuado al tema de la gestión del riesgo, es muy probable que en unos meses o años tengamos un incremento de los damnificados y de pérdidas humanas.

Transformación Esperada de las Situaciones Problemáticas

Objetivo estratégico: Contribuir a la prevención y gestión Integral del Riesgo del Municipio de La Vega.

Objetivos específicos

- ✓ Fortalecer la capacidad de respuesta ante la ocurrencia de desastre.
- ✓ Contribuir al manejo adecuado del riesgo.

2.1.1.3 COMPONENTE: ORDENAMIENTO TERRITORIAL

PROBLEMA: Deficiente gestión del Ordenamiento Territorial Municipal.

Causas o Generadores:

- ✓ Debilidad institucional.
- ✓ Esquema de ordenamiento territorial obsoleto.
- ✓ Recursos económicos insuficientes.

Efectos o Implicaciones:

- ✓ Mala planificación del crecimiento de las áreas urbanas.
- ✓ Incremento del riesgo.
- ✓ Deterioro de los recursos naturales.



PLAN DE DESARROLLO
Municipio de la Vega - Departamento del Cauca
"Así Ganamos Tod@s"
2012 – 2015

Factores Agravantes y Factores que Contrarrestan la Problemática

Actores Involucrados	Factores Agravantes	Factores Que Contrarrestan
Comunidad general, territoriales, El Municipio.	Los Factores Climáticos, La inestabilidad de los suelos, Los escasos márgenes socioeconómicos, la descoordinación institucional y las condiciones culturales en la que predominan formas poco amigables con el ambiente	La actualización del EOT en el mediano plazo, la legislación ambiental vigente.

Evolución la situación problemática sin intervención: Un municipio con profundos problemas de uso del suelo, con altos niveles de población en riesgo.

Transformación Esperada de las Situaciones Problemáticas

Objetivo estratégico: Realizar una eficiente gestión del ordenamiento territorial en el Municipio de la Vega

Objetivos específicos

- ✓ Adelantar los estudios correspondientes que permitan la actualización del Esquema de Ordenamiento Territorial.

2.1.2 DIMENSION AMBIENTE CONSTRUIDO

2.1.2.1 COMPONENTE: INFRAESTRUCTURA VIAL, TRANSPORTE, TRÁNSITO Y MOVILIDAD

PROBLEMA: Deficiente infraestructura vial

Causas Generadoras:

- ✓ Recursos económicos insuficientes para construcción, adecuación y mantenimiento de vías terciarias, caminos y calles de la Cabecera Municipal.
- ✓ Ola invernal.
- ✓ Tránsito de vehículos pesados que deterioran las vías.

Efectos o Implicaciones

- ✓ Vías deterioradas.
- ✓ Dificultad en la intercomunicación terrestre.
- ✓ Bajo nivel de desarrollo.
- ✓ Pérdida de sentido de pertenencia.



PLAN DE DESARROLLO
Municipio de la Vega - Departamento del Cauca
"Así Ganamos Tod@s"
2012 – 2015

Factores Agravantes y Factores que Contrarrestan la Problemática

Actores Involucrados	Factores Agravantes	Factores Que Contrarrestan
Comunidad en general, Entes territoriales, El Municipio.	Los Factores Climáticos, La inestabilidad de los suelos, Los escasos márgenes socioeconómicos, los escasos recursos económicos.	La gestión efectiva de recursos que permitan el mantenimiento continuo y sistemático de las vías

Evolución la situación problemática sin intervención: Un Municipio sin vías de acceso óptimas para la movilidad y el aislamiento.

Transformación Esperada de las Situaciones Problemáticas

Objetivo estratégico: Contribuir al mantenimiento, adecuación y mejoramiento de la infraestructura vial y de transporte, tránsito y movilidad en el Municipio de La Vega.

Objetivos específicos

- ✓ Mejorar la infraestructura vial y de transporte
- ✓ Mejorar el servicio de tránsito y movilidad

2.1.2.2 COMPONENTE: INFRAESTRUCTURAS PÚBLICAS EQUIPAMIENTOS SOCIALES E INSTITUCIONALES

PROBLEMA: Deficiente infraestructura pública y equipamientos sociales e institucionales.

Causas Generadoras:

- ✓ Escasos recursos económicos del Municipio.
- ✓ Escasa gestión administrativa.
- ✓ Equipamientos obsoletos.

Efectos Implicadores:

- ✓ Deficiente prestación de servicios públicos municipales.
- ✓ Población insatisfecha en aspectos recreativos y culturales.
- ✓ Poca promoción de talentos locales.
- ✓ Exclusión social.
- ✓ Ineficiencia en la prestación de servicios.



PLAN DE DESARROLLO
Municipio de la Vega - Departamento del Cauca
"Así Ganamos Tod@s"
2012 – 2015

Factores Agravantes y Factores que Contrarrestan la Problemática

Actores Involucrados	Factores Agravantes	Factores Que Contrarrestan
Comunidad general, territoriales, Municipio. en Entes El	Organización y la gestión de la Administración Municipal	La gestión de la Administración

Evolución la situación problemática sin intervención: Un Municipio sin vías de acceso, aislado y la población sin la posibilidad de garantizar la comercialización de sus productos.

Transformación Esperada de las Situaciones Problemáticas

Objetivo estratégico:

Contribuir al mejoramiento de la infraestructura pública equipamientos sociales e institucionales.

Objetivos específicos:

- ✓ Garantizar los servicios de infraestructura pública.
- ✓ Fortalecer canales de comunicación en el Municipio.

2.1.3 DIMENSIÓN: SOCIOCULTURAL

2.1.3.1 COMPONENTE: CONSERVACIÓN Y PROTECCIÓN DE PATRIMONIO HISTÓRICO Y CULTURAL

PROBLEMA: Débil gestión en la conservación y protección del Patrimonio Histórico y Cultural.

Causas generadoras

- ✓ Desconocimiento del Patrimonio Histórico y Cultural del Municipio.
- ✓ Escasos recursos económicos para la promoción del Patrimonio Histórico y Cultural.

Efectos o implicaciones

- ✓ Desarraigo por parte de sus pobladores.
- ✓ Poca promoción y conocimiento del Patrimonio Histórico y Cultural..
- ✓ Pérdida del Patrimonio Histórico y Cultural.



PLAN DE DESARROLLO

Municipio de la Vega - Departamento del Cauca

"Así Ganamos Tod@s"

2012 – 2015

Factores Agravantes y Factores que Contrarrestan la Problemática

Actores Involucrados	Factores Agravantes	Factores Que Contrarrestan
Comunidad general, territoriales, Municipio. en Entes El	Orden Público, el estado de las vías, cambio climático.	El incremento de iniciativas eco turísticas desde el orden nacional y regional.

Evolución la situación problemática sin intervención: Una población que poco a poco va perdiendo su identidad cultural.

Transformación Esperada de las Situaciones Problemáticas

Objetivo estratégico:

- ✓ Contribuir al mejoramiento de la gestión del Patrimonio Histórico y Cultural en el Municipio.

Objetivos específicos:

- ✓ Realizar un diagnóstico que permita identificar las características más importantes del Patrimonio Histórico y Cultural.

2.1.3.2 COMPONENTE: PRESTACIÓN DE SERVICIOS DE AGUA POTABLE Y SANEAMIENTO BÁSICO

PROBLEMA: Deficiencia en la prestación de los servicios públicos en el Municipio

Causas Generadoras:

- ✓ En el sector rural se carece totalmente de acueductos, pues sólo se cuenta con soluciones de agua que en la mayoría de los casos constan de un tanque de almacenamiento y en el mejor de los casos de un desarenador y un sistema de distribución dotado por mangueras.
- ✓ En el casco urbano se cuenta con una planta de potabilización que aunque está en funcionamiento no opera adecuadamente.

Efectos o implicaciones

- ✓ Contaminación hídrica.
- ✓ Suministro de agua no potable.
- ✓ Cortes constantes en el suministro de agua.
- ✓ Pérdida de la calidad del agua.
- ✓ Enfermedades diarreicas.



PLAN DE DESARROLLO
Municipio de la Vega - Departamento del Cauca
"Así Ganamos Tod@s"
2012 – 2015

Factores Agravantes y Factores que Contrarrestan la Problemática

Actores Involucrados	Factores Agravantes	Factores Que Contrarrestan
Comunidad general, territoriales, Municipio. en Entes El	Recursos económicos escasos del Municipio de La Vega, la ola Invernal	Gestión de la administración Municipal, la legislación vigente y los programas y oferta institucional.

Evolución la situación problemática sin intervención: El saneamiento básico en el Municipio es deplorable, lo cual genera graves efectos en la salud de los pobladores y altos índices de contaminación.

Transformación Esperada de las Situaciones Problemáticas

Objetivo estratégico:

- ✓ Mejorar la prestación de los servicios públicos en el Municipio

Objetivos específicos:

- ✓ Mejorar el servicio de agua potable.
- ✓ Mejorar el servicio de alcantarillado en el Municipio.
- ✓ Contribuir a reducir los niveles de contaminación.
- ✓ Mejorar el servicio de aseo en el Municipio.
- ✓ Mejorar el servicio de electrificación rural.
- ✓ Contribuir al fortalecimiento institucional para garantizar la prestación de servicios públicos.

2.1.3.3 COMPONENTE: PROMOCIÓN DE VIVIENDA DE INTERÉS SOCIAL

PROBLEMA: Existencia de altos índices de déficit cuantitativo y cualitativo de vivienda en las comunidades urbanas y rurales del municipio.

Causas Generadoras

- ✓ Bajos recursos económicos destinados para la construcción de viviendas de interés social.
- ✓ Vivienda construida en materiales de baja calidad.
- ✓ Poco acceso a vivienda digna.
- ✓ Condiciones socioeconómicas de los pobladores.
- ✓ Existencia de viviendas con entorno urbanístico bastante deprimido.
- ✓ Existencia de restricciones al crédito para acceder a viviendas de interés social.
- ✓ Poca gestión de proyectos para viviendas de interés Social
- ✓ Poco apoyo del Municipio a las soluciones de vivienda.



PLAN DE DESARROLLO
Municipio de la Vega - Departamento del Cauca
"Así Ganamos Tod@s"
2012 – 2015

Efectos o implicaciones

- ✓ Reproducción de condiciones de miseria.
- ✓ Aumento de enfermedades.
- ✓ Construcción de viviendas en lugares de alto riesgo.

Factores Agravantes y Factores que Contrarrestan la Problemática

Actores Involucrados	Factores Agravantes	Factores Que Contrarrestan
Comunidad general, territoriales, Municipio. en Entes El	Recursos económicos escasos del Municipio de La Vega, la ola Invernal, construcción de vivienda con materiales de baja calidad.	Gestión de la Administración Municipal, la legislación vigente y los programas y oferta institucional.

Evolución la situación problemática sin intervención: Asentamientos urbanos sin normas mínimas de construcción.

Transformación Esperada de las Situaciones Problemáticas

Objetivo estratégico:

- ✓ Contribuir al acceso, promoción y mejoramiento de la vivienda en el Municipio.

Objetivos específicos:

- ✓ Disminuir el déficit cualitativo y cuantitativo de vivienda en el Municipio.
- ✓ Contribuir a la construcción adecuación y mejoramiento de viviendas.

2.1.3.4 COMPONENTE: PRESTACIÓN Y GARANTÍA DE SERVICIOS EDUCACIÓN Y APROPIACIÓN DE LA CIENCIA, LA TECNOLOGÍA Y LA INNOVACIÓN

PROBLEMA: Baja calidad en la educación.

Causas generadoras

- ✓ Que no existe cobertura total en el servicio de educación.
- ✓ La baja densidad de profesores en el Municipio.
- ✓ Baja dotación de equipos y muebles para las Instituciones Educativas.
- ✓ Deficiente infraestructura educativa.
- ✓ Deserción estudiantil.
- ✓ Deficiente promoción de proceso de investigación.

Efectos o implicaciones

- ✓ Resultados pruebas SABER deficientes.



PLAN DE DESARROLLO

Municipio de la Vega - Departamento del Cauca

"Así Ganamos Tod@s"

2012 – 2015

- ✓ Baja accesibilidad en Educación Superior y al poco nivel productivo por parte de los egresados.
- ✓ Bajo desarrollo socio-económico, cultural del Municipio.
- ✓ Bajo porcentaje de bachilleres que egresan a la Educación Superior (2%), alcanzan el ingreso al nivel superior.

Factores Agravantes y Factores que Contrarrestan la Problemática

Actores Involucrados	Factores Agravantes	Factores Que Contrarrestan
Instituciones Educativas del Municipio, comunidad estudiantil, padres de familia, entes territoriales.	Altos costos de la infraestructura educativa	Existe la voluntad de la administración en crear un convenio con la fundación universitaria de Popayán para instalar la Universidad en el Municipio de La Vega, así como el interés por crear un sistema de becas para los mejores estudiantes de bachillerato en el Municipio.

Evolución la situación problemática sin intervención: Un muy bajo nivel educativo lo cual tiene como efecto, estudiantes muy mal preparados y con muy bajos índices de acceso a la Universidad.

Transformación Esperada de las Situaciones Problemáticas

Objetivo estratégico:

- ✓ Contribuir a la consolidación del sistema educativo del Municipio de La Vega.

Objetivos específicos

- ✓ Construir adecuar y garantizar el mantenimiento de las Instituciones Educativas urbanas y rurales del Municipio.
- ✓ Garantizar los equipos, muebles e inmuebles para las Instituciones rurales y urbanas.
- ✓ Garantizar el apropiamiento de tecnologías de la comunicación en el Municipio.
- ✓ Garantizar la educación para toda la población.
- ✓ Garantizar el sostenimiento de las Instituciones Educativas en la actualidad.

2.1.3.5 COMPONTE: CONTRIBUIR A LA BUENA PRESTACIÓN Y GARANTÍA DE LOS SERVICIOS DE DEPORTE Y RECREACIÓN EN EL MUNICIPIO DE LA VEGA

PROBLEMA: Deficiente oferta deportiva y de actividades relacionadas con el sano esparcimiento.

Causas generadoras

- ✓ Escasos recursos económicos destinados para el desarrollo de estas actividades.
- ✓ No se le ha dado al deporte la importancia y reconocimiento que debería tener (incluida la que le da la Ley).



PLAN DE DESARROLLO

Municipio de la Vega - Departamento del Cauca

"Así Ganamos Tod@s"

2012 – 2015

- ✓ Falta de cultura deportiva.
- ✓ Ausencia de un plan de acción de actividades deportivas.
- ✓ Deficiencia o insuficiencia de implementos deportivos.
- ✓ Deficiente acompañamiento deportivo con profesionales especializados.
- ✓ Debilidad institucional para la promoción de la práctica del deporte y la recreación.

Efectos o implicaciones

- ✓ Sedentarismo.
- ✓ Incrementado el consumo de alcohol y sustancias psicoactivas con grave incidencia en el surgimiento de conductas delictivas, asociadas a la poca oferta institucional para el desarrollo de otras actividades.
- ✓ Uso inadecuado del tiempo libre.
- ✓ Embarazos en adolescentes.
- ✓ Problemas de salud en la población (enfermedades del corazón, sobrepeso, etc.).
- ✓ Poco interés por vincularse a eventos deportivos y la práctica del deporte.
- ✓ Ausencia de logros deportivos a nivel departamental y nacional que se conviertan en ejemplo para las nuevas generaciones y generador de orgullo y sentido de pertenencia para toda la población.

Factores Agravantes y Factores que Contrarrestan la Problemática

Actores Involucrados	Factores Agravantes	Factores Que Contrarrestan
Instituciones educativas del Municipio, comunidad estudiantil, padres de familia, entes territoriales, comunidad en general	Escasa oferta institucional en la promoción y desarrollo de actividades de recreación y deporte.	La organización comunitaria existente en torno al deporte. La infraestructura deportiva existente en el Municipio.

Evolución la situación problemática sin intervención: Esta problemática ha avanzado al punto que la juventud al no tener la oportunidad de desarrollar actividades deportivas se dedica al consumo de alcohol y de sustancias psicotrópicas. Además no se promociona el deporte en el Municipio.

Transformación Esperada de las Situaciones Problemáticas

Objetivo estratégico:

- ✓ Contribuir a la buena prestación y garantía de los servicios de deporte y recreación en el Municipio de La Vega.

Objetivos específicos

- ✓ Fortalecer institucionalmente las actividades de la recreación y deporte.
- ✓ Brindar a propios capacitación en actividades deportivas y recreativas.
- ✓ Garantizar la realización de los eventos deportivos tradicionales del Municipio.



PLAN DE DESARROLLO

Municipio de la Vega - Departamento del Cauca

"Así Ganamos Tod@s"

2012 – 2015

- ✓ Contribuir al mantenimiento y adecuación de la infraestructura deportiva del Municipio.

2.1.3.6 COMPONENTE: PRESTACIÓN Y GARANTÍA DE SERVICIOS DE CULTURA

PROBLEMA: Bajos niveles de desarrollo cultural en los habitantes del Municipio.

Causas generadoras

- ✓ Poca capacitación a los funcionarios de la administración en la cultura del Municipio.
- ✓ Escaso apoyo a la educación cultural y virtual en el Municipio.
- ✓ Inexistencia de un inventario cultural de las manifestaciones culturales del Municipio.
- ✓ Bajo apoyo a la creación y mantenimiento de grupos artísticos en el Municipio.
- ✓ Bajo desarrollo institucional en actividades culturales dentro del Municipio.

Efectos implicadores

- ✓ Bajo desarrollo de manifestaciones culturales.
- ✓ Desarraigo por parte de los pobladores – Pérdida del sentido de pertenencia.
- ✓ Pérdida de identidad cultural entre los pobladores del Municipio

Factores Agravantes y Factores que Contrarrestan la Problemática

Actores Involucrados	Factores Agravantes	Factores Que Contrarrestan
Comunidad en general, Entes territoriales, Grupos artísticos	La no planificación de espacios de intercambio cultural a nivel local regional	La voluntad de la administración en trabajar en aspectos de la cultura.

Evolución de la situación problemática sin intervención: Entre los pobladores no existen un sentido de valoración de la cultura y los valores culturales del Municipio se han perdido al punto que no se desarrollan eventos ni hay lugar a expresiones culturales.

Transformación Esperada de las Situaciones Problemáticas

Objetivo estratégico:

- ✓ Contribuir al desarrollo humano a través del fortalecimiento de las manifestaciones culturales del Municipio.

Objetivos específicos

- ✓ Fortalecer el municipio en aspectos de la cultura.
- ✓ Contribuir al mejoramiento de la infraestructura de la cultura.
- ✓ Apoyar los eventos y manifestaciones culturales del Municipio.



PLAN DE DESARROLLO

Municipio de la Vega - Departamento del Cauca

"Así Ganamos Tod@s"

2012 – 2015

2.1.3.7 COMPONENTE: PRESTACIÓN Y GARANTÍA DE SERVICIOS DE SALUD

PROBLEMA: Deficiente condiciones de salud de los pobladores del Municipio de La Vega.

Causas generadoras:

- ✓ Cobertura en salud subsidiada deficiente, tan sólo alcanza el 40 %.
- ✓ Deficientes iniciativas de promoción de la salud y la prevención de enfermedades.
- ✓ Deficiente dotación de las instituciones de salud.
- ✓ Insuficiente infraestructura de salud.
- ✓ Riesgos psicosociales por el alcoholismo y la drogadicción.
- ✓ Altos índices de violencia intrafamiliar.
- ✓ Desconocimiento de métodos y programas con respecto a la salud sexual y reproductiva.
- ✓ Altos índices de desnutrición de niños.
- ✓ Poca frecuencia de brigadas de salud.
- ✓ Existencia de condiciones higiénicas sanitarias deplorable en las viviendas de la zona rural.
- ✓ Deficientes hábitos de vida saludable en los habitantes.
- ✓ Insuficientes recursos municipales.

Efectos Implicadores

- ✓ Déficit en la prestación del servicio de salud.
- ✓ Alto grado de morbilidad en el Municipio.
- ✓ Disminución en las expectativas de vida de los pobladores.
- ✓ Detrimiento de las condiciones de vida de los pobladores de La Vega.

Factores Agravantes y Factores que Contrarrestan la Problemática

Actores Involucrados	Factores Agravantes	Factores Que Contrarrestan
Hospital Municipal, los ocho centros de salud del municipio, comunidad en general, entes territoriales	La ola invernal al punto de afectar las locaciones del hospital municipal el cual se encuentra en un área de alto riesgo, los escasos recursos económicos con los que cuenta el municipio.	La legislación vigente, la gestión regional y nacional entorno a la promoción y prevención de enfermedades.

Evolución de la situación problemática sin intervención: El deterioro continuo y sistemático del servicio en la prestación de salud en el Municipio. Además aumento de los índices de morbilidad y natalidad asociados a la escasa y baja atención en programa de salud.



PLAN DE DESARROLLO
Municipio de la Vega - Departamento del Cauca
"Así Ganamos Tod@s"
2012 – 2015

Transformación Esperada de las Situaciones Problemáticas

Objetivo estratégico:

- ✓ Contribuir al mejoramiento de la calidad y servicio de la salud en el Municipio de La Vega.

Objetivos específicos

- ✓ Garantizar la infraestructura necesaria para el buen servicio de la salud en el Municipio.
- ✓ Garantizar la dotación de implementos y equipos para la salud.
- ✓ Fortalecer el sistema general de la salud en el Municipio.

2.1.3.8. COMPONENTE: GARANTÍA DE SERVICIOS DE JUSTICIA, ORDEN PÚBLICO, SEGURIDAD, CONVIVENCIA, Y PROTECCIÓN DEL CIUDADANO, CENTROS DE RECLUSIÓN

PROBLEMA: Alto índice de factores de orden público y seguridad que restringen la convivencia, derechos y libertades de los pobladores del Municipio.

Causas generadoras

- ✓ Deficientes brigadas para la prevención del delito, consumo de estupefacientes, porte ilegal de armas y seguridad vial.
- ✓ Escaso apoyo de la comunidad a las actividades de la fuerza pública.
- ✓ Insuficiente dotación de la fuerza pública, la Inspección de Policía y la Personería.
- ✓ Baja movilidad de la fuerza pública.
- ✓ Deficiente infraestructura de los centros de reclusión.
- ✓ Poca descentralización municipal para el desarrollo de sus actividades con el área rural.
- ✓ Poco acompañamiento social a los proyectos de convivencia.
- ✓ Poco acercamiento de la justicia formal y no formal con la ciudadanía.

Efectos implicadores

- ✓ Inseguridad.
- ✓ Aumento de eventos delictivos.
- ✓ Incremento de factores de violencia.

Factores Agravantes y Factores que Contrarrestan la Problemática

Actores Involucrados	Factores Agravantes	Factores Que Contrarrestan
Comunidad en general	La presencia de actores armados, de cultivos de uso ilícito en la región y de condiciones de extrema pobreza.	La presencia de la policía de agentes operadores de justicia



PLAN DE DESARROLLO

Municipio de la Vega - Departamento del Cauca

"Así Ganamos Tod@s"

2012 – 2015

Evolución de la situación problemática sin intervención: El orden público ha desbordado totalmente la capacidad de las autoridades y entes territoriales.

Transformación Esperada de las Situaciones Problemáticas

Objetivo estratégico:

Contribuir a la prestación de los servicios de justicia, convivencia, seguridad y protección.

Objetivos específicos

- ✓ Generar entre los pobladores de La Vega procesos efectivos de participación comunitaria.
- ✓ Contribuir a la erradicación de la violencia intrafamiliar.
- ✓ Generar procesos de concertación local.
- ✓ Contribuir al fortalecimiento de la comisaria de familia del Municipio de La Vega.

2.1.3.9 COMPONENTE: GARANTÍA DE SERVICIOS DE BIENESTAR, Y PROTECCIÓN, NCLUYE PROTECCIÓN A MUJERES VÍCTIMAS DE VIOLENCIA A POBLACIONES DESPLAZADAS Y A POBLACIONES EN RIESGO, NIÑEZ, INFANCIA, Y ADOLESCENCIA

PROBLEMA: Deficientes servicios de bienestar y protección a poblaciones en riesgo, mujeres, tercera edad, niñez, infancia y adolescencia.

Causas generadoras

- ✓ Baja cobertura en programas de atención prevención y acompañamiento a estos grupos.
- ✓ Insuficiente protección de la niñez y la adolescencia en el Municipio.
- ✓ Bajas condiciones de vida de la población adulta mayor y de la Tercera Edad.
- ✓ Baja inclusión y papel de la mujer en el Municipio.
- ✓ Existencia de maltrato infantil.
- ✓ Violencia Intrafamiliar.
- ✓ Abuso sexual.
- ✓ Existencia de trabajo infantil y de los adolescentes en actividades ilícitas.
- ✓ Consumo de sustancias psicoactivas.
- ✓ Existencia de altos niveles de desnutrición.
- ✓ Infraestructura insuficiente e inadecuada de los Hogares de Bienestar Familiar.
- ✓ Deficiente prestación de los servicios de salud, educación, nutrición, saneamiento y agua potable.
- ✓ Débil e inadecuada gestión interinstitucional entre las Entidades responsables de la atención a la niñez y la adolescencia.
- ✓ Baja capacitación de las madres comunitarias.
- ✓ Existencia de espacios físicos y culturales inadecuados para el desarrollo de la niñez y adolescencia.
- ✓ Alta tasa de accidentalidad en menores de 18 años.



PLAN DE DESARROLLO
Municipio de la Vega - Departamento del Cauca
"Así Ganamos Tod@s"
2012 – 2015

Causas

- ✓ Existencia de altos índices de analfabetismo.
- ✓ Escaso acceso a la educación básica.
- ✓ Baja cobertura en salud.
- ✓ Altos niveles de pobreza.
- ✓ No hay garantía para un desarrollo incluyente de los grupos minoritarios ni de género.
- ✓ Discriminación de grupos minoritarias y de la mujer.

Efectos implicadores

- ✓ No hay garantía para un desarrollo incluyente de los grupos minoritarios ni de género.
- ✓ Discriminación de grupos minoritarios y de la mujer.
- ✓ Niñez desprotegida.

Factores Agravantes y Factores que Contrarrestan la Problemática

Actores Involucrados	Factores Agravantes	Factores Que Contrarrestan
Fundación de la Mujer Vegueña. Cooperativas de Proyectos Productivos de Mujeres, grupos de la tercera edad, niñez, adolescencia y juventud	Condiciones socioeconómicas de los pobladores y del Municipio en general	La oferta institucional de planes programas y proyectos.

Evolución de la situación problemática sin intervención: En el Municipio de La Vega no se protegen ni se garantizan los derechos de los niños ni de grupos vulnerables como desplazados, tercera edad y la mujer.

Transformación Esperada de las Situaciones Problemáticas

Objetivo estratégico

- ✓ Contribuir al desarrollo incluyente y eficiente en la prestación de servicios a personas y grupos vulnerables

Objetivos específicos

- ✓ Garantizar la atención Integral a las personas en situación de Desplazamiento.
- ✓ Garantizar los derechos y la inclusión de la mujer en los procesos de desarrollo comunitario del Municipio.
- ✓ Contribuir a la alfabetización del Municipio.
- ✓ Garantizar los derechos mínimos y vitales de los adultos mayores.
- ✓ Generar procesos de inclusión de los adultos mayores a los procesos de desarrollo comunitario del Municipio.
- ✓ Gestionar proyectos que fortalezcan los derechos de los adultos mayores.



PLAN DE DESARROLLO

Municipio de la Vega - Departamento del Cauca

"Así Ganamos Tod@s"

2012 – 2015

- ✓ Realizar capacitaciones sobre el trato de la infancia y adolescencia.
- ✓ Fortalecer la gestión de la niñez dentro del Municipio.
- ✓ Garantizar la nutrición adecuada para niños y adolescentes.
- ✓ Garantizar los servicios de salud para niños y adolescentes.
- ✓ Garantizar la educación de los niños y adolescentes.
- ✓ Garantizar el proceso de registro de los niños y adolescentes.
- ✓ Contribuir al mejoramiento y mantenimiento de la infraestructura de hogares comunitarios.
- ✓ Implementación de la Estrategia de Cero a Siempre.

2.1.3.10 COMPONENTE: CONTRIBUIR AL FOMENTO Y PROMOCIÓN DEL DESARROLLO ECONÓMICO DEL MUNICIPIO DE LA VEGA

PROBLEMA: Inadecuado desempeño de la economía en el Municipio de La Vega (Deficiente desarrollo agropecuario).

Causas generadoras

- ✓ Insuficientes recursos financieros.
- ✓ Débil asignación técnica al desarrollo de proyectos productivos.
- ✓ Débil gestión de proyectos.
- ✓ Baja Disponibilidad de tierras.
- ✓ Escaso conocimiento de la aptitud de uso de los suelos.
- ✓ Débil fortalecimiento de las asociaciones de productores y cooperativas.
- ✓ Insuficiente infraestructura.
- ✓ Altos costos de transporte.
- ✓ Escasos canales de comercialización.

Efectos implicadores

- ✓ Escasos márgenes de producción.
- ✓ Contaminación de suelos y fuentes hídricas.
- ✓ Bajos réditos económicos.
- ✓ Reproducción de condiciones de miseria y extrema pobreza.

Factores Agravantes y Factores que Contrarrestan la Problemática

Actores Involucrados	Factores Agravantes	Factores Que Contrarrestan
Grupo de productores del municipio, Asociaciones de productores, Cooperativas, Secretaría de Desarrollo Rural del Municipio.	La poca o escasa infraestructura técnica económica y productiva presente en el Municipio.	El capital de trabajo de productores, la oferta institucional y de programas de cooperación internacional.

Evolución de la situación problemática sin intervención: De continuar esta problemática, no será posible garantizar la demanda de productos del Municipio. Adicional



PLAN DE DESARROLLO
Municipio de la Vega - Departamento del Cauca
"Así Ganamos Tod@s"
2012 – 2015

no será posible el desarrollo de actividades productivas. Los márgenes socioeconómicos de los productores son muy bajos.

Transformación Esperada de las Situaciones Problemáticas

Objetivo estratégico

Contribuir al fomento y promoción del desarrollo económico del Municipio de La Vega.

Objetivos específicos

- ✓ Fortalecer el desarrollo de las actividades productivas que se desarrollan en el Municipio.
- ✓ Garantizar acompañamiento técnico a las iniciativas productivas del Municipio.
- ✓ Implementar proyectos productivos.
- ✓ Encadenar el proceso productivo del municipio con otros sectores de la región.
- ✓ Contribuir al desarrollo de la empresarización del Municipio,
- ✓ Mejorar la productividad ganadera del Corregimiento de Guachicono.

2.1.3.11 COMPONENTE: DESARROLLO DEL TURISMO

PROBLEMA: Débil desarrollo del sector turístico en el Municipio de La Vega.

Causas generadoras

- ✓ No existe una agenda para el desarrollo eco turístico.
- ✓ Desconocimiento de las potencialidades y oportunidades que brinda el Municipio en el sector del turismo.
- ✓ Débil organización institucional del Sector Turístico.
- ✓ Desconocimiento de la normatividad jurídica sobre el turismo en el Municipio.
- ✓ Poca gestión para la cofinanciación de proyectos turísticos.
- ✓ Deficiente e inadecuada infraestructura eco turística.
- ✓ Orden público.

Efectos implicadores

- ✓ Subutilización del sector turístico.
- Detrimiento de la infraestructura turística existente actualmente.

Factores Agravantes y Factores que Contrarrestan la Problemática

Actores Involucrados	Factores Agravantes	Factores Que Contrarrestan
Asociaciones Ambientales, entes territoriales.	El orden público de la región, la no planificación de espacios con potencial eco turístico.	Los Accidentes geográficos presentes en el Municipio, La legislación Vigente, el capital humano de los pobladores.



PLAN DE DESARROLLO

Municipio de la Vega - Departamento del Cauca

"Así Ganamos Tod@s"

2012 – 2015

Evolución de la situación problemática sin intervención: El Municipio subutiliza la diversidad de paisajes y áreas con potencial eco turístico.

Transformación Esperada de las Situaciones Problemáticas

Objetivo estratégico

Contribuir al adecuado desarrollo económico del Municipio a través del fomento y fortalecimiento del turismo como estrategia.

Objetivos específicos

- ✓ Fortalecer la actividad eco turística en el Municipio.
- ✓ Capacitar a jóvenes emprendedores en el tema eco turístico.
- ✓ Contribuir al desarrollo de infraestructura eco turística en el Municipio.

2.1.4 DIMENSION POLITICO ADMINISTRATIVA

2.1.4.1 COMPONENTE: DESARROLLO COMUNITARIO

PROBLEMA: DÉBIL DESARROLLO COMUNITARIO EN EL MUNICIPIO DE LA VEGA.

Causas generadoras

- ✓ Procesos menguados por la politiquería.
- ✓ Debilidad institucional en el tema.

Efectos Implicadores

- ✓ No se genera desde la institucionalidad la posibilidad de inclusión en la toma de decisiones.
- ✓ Poca de institucionalidad rural.

Factores Agravantes y Factores que Contrarrestan la Problemática

Actores Involucrados	Factores Agravantes	Factores Que Contrarrestan
Organizaciones sociales, Organizaciones productivas. Juntas de acción Comunal.	El orden público, Los escasos niveles de educación entre la población.	El fortalecimiento de las organizaciones sociales que vienen adelantando proceso de desarrollo comunitario, como COSURCA, CAFEMACIZO, COMITÉ DE CAFETEROS FEDEPANELA, FEDEGAN etc.



PLAN DE DESARROLLO

Municipio de la Vega - Departamento del Cauca

"Así Ganamos Tod@s"

2012 – 2015

Evolución de la situación problemática sin intervención: La participación comunitaria en la toma de decisiones es nula, no hay apropiación por parte de los pobladores de sus problemáticas es nula.

Transformación Esperada de las Situaciones Problemáticas

Objetivo estratégico

- ✓ Contribuir al desarrollo comunitario del Municipio de La Vega.

Objetivos específicos

- ✓ Capacitar a las organizaciones de base presentes en el Municipio.
- ✓ Diseñar mecanismos de participación comunitaria.
- ✓ Gestionar recursos para apalancar procesos productivos.
- ✓ Implementar el consejo territorial de planeación.

2.1.4.2 COMPONENTE: FORTALECIMIENTO INSTITUCIONAL

PROBLEMA: Debilidad institucional en el Municipio.

Causas generadoras

- ✓ Politiquería.
- ✓ Debilidad institucional en el tema.
- ✓ Falta de una visión compartida de desarrollo, para el Municipio que tenga continuidad en el tiempo. Cada nueva Administración plantea una visión diferente y no se observan procesos de largo plazo.
- ✓ El modelo de gestión pública NO es orientada a resultados.
- ✓ Estructura administrativa insuficiente.
- ✓ Ausencia de programas de fortalecimiento institucional.
- ✓ Débil estructura financiera, con alto grado de dependencia de las transferencias.
- ✓ Deficiente desempeño fiscal y administrativo.
- ✓ Incipientes mecanismos de transparencia y rendición de cuentas.
- ✓ Falta de un sistema de información.
- ✓ Corrupción.
- ✓ Poca Coordinación de funcionarios de los programas institucionales.

Efectos implicadores

- ✓ No se genera desde la institucionalidad la posibilidad de inclusión en la toma de decisiones, lo cual no genera proceso de institucionalidad rural.
- ✓ Fragmentación territorial.
- ✓ Desesperanza por el futuro.
- ✓ Inviabilidad financiera del Municipio.
- ✓ Deficiente asistencia técnica.
- ✓ Desesperanza por el futuro.



PLAN DE DESARROLLO

Municipio de la Vega - Departamento del Cauca

"Así Ganamos Tod@s"

2012 – 2015

Factores Agravantes y Factores que Contrarrestan la Problemática

Actores Involucrados	Factores Agravantes	Factores Que Contrarrestan
Funcionarios de la administración Municipal, Presidentes JAC. Líderes de Procesos Sociales.	La falta de coordinación en los procesos administrativos.	El fortalecimiento de las organizaciones sociales de programas sociales e institucionales que vienen adelantando proceso de desarrollo comunitario y de fortalecimiento institucional, técnico y económico.

Evolución de la situación problemática sin intervención:

Transformación Esperada de las Situaciones Problemáticas

Objetivo estratégico

Contribuir al fortalecimiento institucional municipal.

Objetivos específicos

- ✓ Mejorar los canales de comunicación al interior de la Administración.
- ✓ Desarrollar un sistema de calidad que proporcione elementos que permitan la prestación efectiva de servicios.
- ✓ Contribuir al mantenimiento del sistema de información de la Administración.
- ✓ Garantizar la infraestructura adecuada para el buen funcionamiento de la Administración.
- ✓ Garantizar el buen funcionamiento de la estructura administrativa del Municipio.
- ✓ Fortalecer una gestión pública orientada a resultados.
- ✓ Definir e implementar la estructura administrativa apropiada a la Entidad Territorial.
- ✓ Desarrollar programa de fortalecimiento de capacidades para la gestión de la Entidad Territorial.
- ✓ Garantizar una estructura financiera sana y sostenible.
- ✓ Consolidar el Sistema de Servicio al Ciudadano.
- ✓ Fortalecer mecanismos de transparencia y rendición de cuentas.
- ✓ Realizar una actualización catastral urbana y rural.
- ✓ Fortalecer los sistemas de información.
- ✓ Mejorar el desempeño fiscal.
- ✓ Mejorar el índice de desempeño integral municipal.
- ✓ Mejorar el control y la calidad de la Entidad Territorial.
- ✓ Promover y construir de manera colectiva visiones de desarrollo territorial de largo plazo.



PLAN DE DESARROLLO

Municipio de la Vega - Departamento del Cauca

"Así Ganamos Tod@s"

2012 – 2015

CAPITULO III DIAGNÓSTICO FISCAL DEL MUNICIPIO

3.1 FINANZAS MUNICIPALES

Dentro del área financiera, se dice que son las finanzas municipales aquellos recursos económicos y financieros de que dispone el municipio para funcionar y para ejecutar los Planes, Programas y Proyectos contemplados en el Plan de Desarrollo "**Así Ganamos Tod@s**" - 2012-2015.

Dicho Análisis tiene como objetivo, tener en cuenta las condiciones fiscales y económicas para formular de estrategias, programas, subprogramas y proyectos en busca del mejoramiento de su desempeño fiscal y eficiencia municipal.

Y este a su vez tiene como objetivos específicos fundamentales los siguientes:

- ✓ Determinar la tendencia de los ingresos del municipio en el período 1991 – 2000.
- ✓ Establecer la evolución del gasto municipal.
- ✓ Identificar el grado de dependencia de las transferencias que presenta el Municipio.
- ✓ Determinar el comportamiento del ahorro corriente del Municipio.
- ✓ Identificar la dinámica de la deuda pública en el Municipio.
- ✓ Establecer el comportamiento de la inversión en el Municipio.
- ✓ Determinar el pasivo pensional y prestacional del Municipio y su manejo.

En la medida que los objetivos se desarrollen se podrá observar hasta donde el análisis financiero constituye un instrumento útil en la toma de decisiones y en la planeación de las finanzas. El análisis financiero adelantado en el marco del Plan de Desarrollo 2012 - 2015 para el Municipio de La Vega correspondiente a la vigencia fiscal de los años 2012-2015, contiene el análisis comparativo de la ejecución presupuestal de Ingresos y Egresos, así como los índices y el comportamiento de ejecución presupuestal adelantada durante la vigencia fiscal de los años en referencia.

El estudio realizado se constituye en un instrumento importante para el ajuste y ejecución del presupuesto por parte de la Administración Municipal, a través del análisis se muestra según los índices de ejecución presupuestal, el comportamiento y la utilización real de los recursos propios y los transferidos del municipio en la última vigencia.



PLAN DE DESARROLLO

Municipio de la Vega - Departamento del Cauca

"Así Ganamos Tod@s"

2012 – 2015

3.2 ANÁLISIS DE LA EJECUCIÓN PRESUPUESTAL DE INGRESOS 2008-2011

3.2.1 ANALISIS DE LA EJECUCIÓN PRESUPUESTAL DE INGRESOS 2008-2011

3.2.1.1 Ejecución de Ingresos 2008 - 2009

TABLA 25. Ejecución Presupuestal de Ingresos 2008 – 2009

Fuentes	2008	2009	% de Variación
Tributarios	133,422	147,330	10,42
No Tributarios	140,594	224,825	59,91
Transferencias	728,316	915,593	25,71
Total Ingresos	1,002,332	1,287,748	28,48

El análisis de la ejecución de ingresos desde el año 2008 al 2011 permite visualizar el comportamiento durante los últimos cuatro años, donde se observa una variación promedio porcentual de 28,48% del año 2008 al 2009, siendo los Ingresos no tributarios los que mayor variación presenta con un 59,91 %, seguido de las transferencias con un 25,71 y por último los ingresos tributarios.

TABLA 26. Ejecución Presupuestal de Ingresos 2009 - 2010

Fuentes	2009	2010	% de Variación
Tributarios	147,330	84,848	-42,41
No Tributarios	224,825	171,126	-23,88
Transferencias	915,593	759,286	-17,07
Total Ingresos	1,287,748	1,015,260	-21,16

El análisis de los años 2009 al 2010, permite visualizar que se presentó una variación negativa del 21,16% en todos los componentes de los ingresos siendo la más significativa la correspondiente a los ingresos tributarios que se disminuyeron en un 42,41%, seguido de los ingresos no tributarios con una disminución del 23,88% y por último las transferencias en un 17,07%.

TABLA 27. Ejecución Presupuestal de Ingresos 2010 - 2011

Fuentes	2010	2011	% de Variación
Tributarios	84,848	218,534	157,56
No Tributarios	171,126	306,895	79,34
Transferencias	759,286	978,935	28,93
Total ingresos	1,015,260	1,504,364	48,18

En los últimos dos años se puede observar que la variación más significativa se da en los ingresos tributarios los cuales se incrementan en un total de 157,56 %, seguido de los ingresos no tributarios con una variación de 79,34.



PLAN DE DESARROLLO
Municipio de la Vega - Departamento del Cauca
"Así Ganamos Tod@s"
2012 – 2015

3.2.2 PROYECCIÓN EJECUCIÓN DE GASTOS DE FUNCIONAMIENTO 2008-2009

TABLA 28. Proyección ejecución de gastos de funcionamiento 2008 2009

Administración Central	2008	2009	% de Variación
Servicios Personales	484,741	506,725	4,54
Gastos Generales	172,871	210,998	22,06
Transferencias	48,172	65,716	36,42
Total Gastos de Funcionamiento	705,784	783,439	11,00

Los gastos de funcionamiento de la Administración Central durante las vigencias 2008-2009 tuvo una variación del 11,00%, de los cuales, los Servicios Personales se incrementaron en un 4,54%, mientras que los Gastos Generales en un 22,06%, igualmente hubo un incremento del 36,42% en las transferencias con respecto al año anterior.

TABLA 29. Proyección ejecución de gastos de funcionamiento 2009 - 2010

Administración Central	2009	2010	% de Variación
Servicios Personales	506,725	600,893	18,58
Gastos Generales	210,998	194,784	-7,68
Transferencias	65,716	61,144	-6,96
Total Gastos de Funcionamiento	783,439	856,821	9,37

Para el período 2009-2010 los Gastos de Funcionamiento tuvo una variación del 9,37% de los cuales los servicios personales se incrementaron en un 18,58% en el 2010, los gastos generales disminuyeron en un 7,68% con respecto al 2009 y las transferencias disminuyeron en un 6,96.

TABLA 30. Proyección ejecución de gastos de funcionamiento 2010 - 2011

Administración Central	2010	2011	% de Variación
Servicios Personales	600,893	659,201	9,70
Gastos Generales	194,784	215,044	10,40
Transferencias	61,144	78,148	27,81
Total Gastos de Funcionamiento	856,821	952,393	11,15

Durante el período 2010-2011, los gastos tuvieron una variación del 11,15%, de los cuales los gastos generales tuvieron un incremento del 10,40% con respecto al 2010, mientras que los Servicios Personales solo se incrementó en un 9,70% y las transferencias en un 27,81%.



PLAN DE DESARROLLO

Municipio de la Vega - Departamento del Cauca

"Así Ganamos Tod@s"

2012 – 2015

3.3 CAPACIDAD DE PAGO

La deuda pública a 31 de diciembre de 2011 era de \$20.965.000 de acuerdo al informe fiscal y financiero presentado a la Contraloría General correspondiente créditos obtenidos con el Banco Agrario y el banco Popular.

TABLA 31. Capacidad de pago

Fuentes	2011
Total ingresos corrientes ejecutados	
Tributarios	218,534
No Tributarios	306,895
Transferencias	978,935
Recursos del balance	
Total Ingresos	1,504,364
Total gastos de funcionamiento ejecutados	
Servicios Personales	659,201
Gastos Generales	215,044
Transferencias	78,148
Total Gastos de Funcionamiento	952,393
Ahorro operacional	551,971
Intereses	4,035
Saldo de la deuda	70965
Indicadores de capacidad de solvencia	
Interés/Ahorro operacional	0,73



PLAN DE DESARROLLO
Municipio de la Vega - Departamento del Cauca
"Así Ganamos Tod@s"
2012 – 2015

**3.4 EJECUCIÓN PRESUPUESTAL DE INGRESOS Y GASTOS
DE LA VIGENCIA FISCAL DE 2011**

3.4.1 INGRESOS

En el año 2011 la Administración Municipal inició con un presupuesto de \$6.134.951.000 y al cierre de la vigencia fiscal terminó con un presupuesto definitivo de \$15.591.897.022 de los cuales se ejecutaron \$ 14.064.871.082, con el 96.39% de ejecución.

Los ingresos corrientes tuvieron una participación del 107.46% del total del presupuesto, seguido de los recursos de capital con un 95.61% de ejecución y los fondos especiales con el 95.29% de ejecución.

TABLA 32. Ingresos 2011

CONCEPTO	PRESUPUESTO INICIAL	PRESUPUESTO DEFINITIVO	TOTAL INGRESOS	% DE EJECUCION
INGRESOS CORRIENTES DE LIBRE DESTINACION	832,840,000	1,214,134,796	1,304,671,642	107.46%
INGRESOS TRIBUTARIOS	209,010,000	209,010,000	218,534,016	104.56%
IMPUESTOS DIRECTOS	103,756,000	103,756,000	66,277,916	63.88%
Predial Unificado	101,225,000	101,225,000	66,277,916	65.48%
Vehículos automotores	2,531,000	2,531,000	0	0.00%
IMPUESTOS INDIRECTOS	105,254,000	105,254,000	152,256,100	144.66%
Industria y Comercio	73,116,000	73,116,000	118,582,630	162.18%
Espectáculos Públicos	253,000	253,000	0	0.00%
Juegos Permitidos, Rifas y apuestas	4,429,000	4,429,000	50,000	1.13%
Degüello de Ganado Menor	885,000	885,000	0	0.00%
Extracción de material de río (arena, cascajo y piedra)	2,531,000	2,531,000	0	0.00%
Plaza de Mercado	7,592,000	7,592,000	0	0.00%
Registro de Marcas y Herretes	1,265,000	1,265,000	45,000	3.56%
Degüello de Ganado mayor	8,857,000	8,857,000	0	0.00%
Inscripción de Contratistas	6,326,000	6,326,000	0	0.00%
Sobretasa de la Gasolina	0	0	33,578,470	100.00%
INGRESOS NO TRIBUTARIOS	623,830,000	1,005,124,796	1,086,137,626	108.06%
Tasas y tarifas	25,306,000	25,306,000	100,430,600	396.86%
Publicaciones	0	0	92,225,600	100.00%
Constancias, paz y salvos y Papelería	25,306,000	25,306,000	8,205,000	32.42%
Rentas ocasionales	884,000	884,000	6,772,231	766.09%
Multas y sanciones	252,000	252,000	0	0.00%
Otras Ingresos no Tributarios	632,000	632,000	6,772,231	1071.56%
Sistema General de Participaciones	597,640,000	978,934,796	978,934,795	100.00%
SGP Libre Destilación 28%	597,640,000	978,934,796	978,934,795	100.00%
FONDOS ESPECIALES	5,296,703,000	9,481,061,243	9,034,370,802	95.29%
FONDO EDUCATIVO	472,075,000	1,042,583,122	1,083,710,291	103.94%



PLAN DE DESARROLLO
Municipio de la Vega - Departamento del Cauca
"Así Ganamos Tod@s"
2012 – 2015

CONCEPTO	PRESUPUESTO INICIAL	PRESUPUESTO DEFINITIVO	TOTAL INGRESOS	% DE EJECUCION
SGP Educación	388,244,000	886,992,639	934,679,736	105.38%
S. G. P. Alimentación escolar	76,239,000	147,998,483	147,998,483	100.00%
Rendimiento Financieros Fondo Educativo	7,592,000	7,592,000	1,032,072	13.59%
FONDO LOCAL DE SALUD	3,210,528,000	5,248,705,644	4,894,321,516	93.25%
S. G. P. CONTINUACION-REG SUBSIDIADO	1,608,644,000	3,444,352,901	3,444,352,897	100.00%
S. G. P. AMPLIACION - REGIMEN SUBSIDIADO	178,738,000	178,738,000	78,316,776	43.82%
AMPLIACION REGIMEN SUBSIDIADO ESFUERZO MUNICIPAL	24,333,000	24,333,000	1,701,572	6.99%
S. G. P. SALUD PUBLICA	110,412,000	261,015,199	212,450,939	81.39%
FOSYGA	1,288,401,000	1,288,401,000	1,097,764,573	85.20%
ETESA	0	51,865,544	59,734,759	115.17%
S. G. P. PROPOSITO GENERAL	1,383,111,000	2,957,298,458	2,955,915,432	99.95%
Agua potable y san básico	630,084,000	1,597,138,009	1,597,138,007	100.00%
Arte y cultura	46,103,000	76,948,139	76,948,135	100.00%
Recreación y deporte	61,472,000	158,448,198	159,783,548	100.84%
Otros sectores	645,452,000	1,124,764,112	1,122,045,742	99.76%
FONDOS ESPECIALES Y ESTAMPILLAS	230,989,000	232,474,019	100,423,563	43.20%
Estampilla pro-electrificación rural	11,980,000	11,980,000	17,500	0.15%
Estampilla pro-cultura	12,313,000	13,798,019	23,433,936	169.84%
Estampilla pro-deporte	12,008,000	12,008,000	21,844,677	181.92%
Fondo Rotatorio de obras publicas	86,528,000	86,528,000	0	0.00%
Fondo de Seguridad ciudadana(5% contratos op) ley 418/97	108,160,000	108,160,000	55,127,450	50.97%
RECURSOS DE CAPITAL	5,408,000	3,896,700,983	3,725,828,638	95.61%
RENDIMIENTO DE INVERSIONES FINANCIERAS	5,408,000	3,896,700,983	3,725,828,638	95.61%
Intereses	5,408,000	67,408,000	96,535,655	143.21%
EMPRESTITO	0	0	0	0.00%
Mantenimientos redes terciarias	0	0	0	0.00%
Adquisición de Predios y Cofinanciación de Proyectos	0	0	0	0.00%
Excedentes de tesorería SGP	0	3,629,292,983	3,629,292,983	100.00%
Recursos del Crédito	0	200,000,000	0	0.00%
TOTAL INGRESOS	6,134,951,000	14,591,897,022	14,064,871,082	96.39%



PLAN DE DESARROLLO

Municipio de la Vega - Departamento del Cauca

"Así Ganamos Tod@s"

2012 – 2015

3.4.2 EJECUCION DE INGRESOS

TABLA 33. Ejecución de Ingresos

CONCEPTO	PRESUPUESTO DEFINITIVO	EJECUCION
INGRESOS CORRIENTES	1,214,134,796	1,304,671,642
FONDOS ESPECIALES	9,481,061,243	9,034,370,802
RECURSOS DE CAPITAL	3,896,700,983	3,725,828,638
TOTAL INGRESOS	14,591,897,022	14,064,871,082

3.5 EGRESOS

La Administración Municipal inició con un presupuesto de egresos de \$6.134.951.000, al cierre de la vigencia fiscal de 2011 terminó con un presupuesto definitivo de \$14.591.897.022, con una ejecución presupuestal de \$11.784.850.774, para un porcentaje del 80.76%.

Los gastos de funcionamiento representaron el 97.37%, los de inversión el 79.57% y los de deuda pública el 93.60% del total del presupuesto.

TABLA 34. Egresos

CONCEPTO	PRESUPUESTO INICIAL	PRESUPUESTO DEFINITIVO	TOTAL INGRESOS	% DE EJECUCION
GASTOS DE FUNCIONAMIENTO	666,272,000	978,079,074	952,392,967	97.37%
CONCEJO MUNICIPAL	122,000,000	122,305,364	117,565,006	96.12%
Gastos de Personal	116,499,184	116,804,548	112,464,190	96.28%
Sueldos Personal de Nómina	12,874,184	13,280,232	13,280,232	100.00%
Prima de Navidad	920,000	1,106,686	1,106,686	100.00%
Prima de Vacaciones	880,000	553,343	553,343	100.00%
Vacaciones	905,000	757,601	553,343	73.04%
Cesantías	920,000	1,106,686	1,106,686	100.00%
honorarios y gastos de transporte	100,000,000	100,000,000	95,863,900	95.86%
Gastos Generales	5,500,816	5,500,816	5,100,816	92.73%
Viáticos y Gastos Trasnp. Secretario Concejo Municipal	900,000	0	0	0.00%
Mantenimiento Equipos de Oficina	900,000	0	0	0.00%
Materiales y suministros	3,300,816	3,300,816	3,300,816	100.00%
Capacitación Personal Concejo Municipal	0	1,800,000	1,800,000	100.00%
Afiliación a FENACON	400,000	400,000	0	0.00%
PERSONERÍA MUNICIPAL	73,178,000	73,178,000	70,654,478	96.55%
Gastos de personal	53,000,000	53,000,000	51,663,540	97.48%
Sueldos Personal de Nómina	33,000,000	33,000,000	32,906,832	99.72%
Prima de Navidad	2,800,000	2,800,000	2,742,236	97.94%
Prima de Vacaciones	1,400,000	1,400,000	1,371,118	97.94%
Vacaciones	2,200,000	2,200,000	1,371,118	62.32%
Cesantías	2,800,000	2,800,000	2,472,236	88.29%



PLAN DE DESARROLLO

Municipio de la Vega - Departamento del Cauca

"Así Ganamos Tod@s"

2012 – 2015

CONCEPTO	PRESUPUESTO INICIAL	PRESUPUESTO DEFINITIVO	TOTAL INGRESOS	% DE EJECUCION
Prestación de servicios	10,800,000	10,800,000	10,800,000	100.00%
Gastos Generales	20,178,000	20,178,000	18,990,938	94.12%
Materiales y suministros	200,000	4,200,000	4,200,000	100.00%
Viáticos y Gastos de Transporte	12,678,000	9,478,000	9,103,000	96.04%
Promoción de los Derechos Humanos	1,000,000	4,500,000	4,000,000	88.89%
seguros generales	3,500,000	0	0	0.00%
Comunicaciones	1,000,000	2,000,000	1,687,938	84.40%
combustible vehículo	1,500,000	0	0	0.00%
Afiliación a asopersonerías	300,000	0	0	0.00%
ALCALDIA MUNICIPAL	471,094,000	782,595,710	764,173,483	97.65%
Gastos de personal	264,819,000	414,660,981	410,630,911	99.03%
Sueldos Personal de Nómina	121,539,000	174,866,189	172,936,119	98.90%
Prima de Navidad	10,800,000	14,576,278	14,576,278	100.00%
Prima de Vacaciones	5,400,000	7,209,757	7,209,757	100.00%
Vacaciones	5,400,000	7,209,757	7,209,757	100.00%
Bonificación de Dirección	21,680,000	21,680,000	21,680,000	100.00%
Prestación de Servicios	100,000,000	189,119,000	187,019,000	98.89%
Gastos Generales	91,500,000	198,485,128	190,952,257	96.20%
Materiales y suministros	5,000,000	20,000,000	20,000,000	100.00%
dotación empleados	2,000,000	6,000,000	6,000,000	100.00%
Auxilios funerarios empleados	500,000	0	0	0.00%
Servicios públicos	10,000,000	17,028,151	15,807,280	92.83%
comunicaciones y transporte	5,000,000	4,600,000	4,543,000	98.76%
Viáticos y Transportes	10,000,000	19,126,737	19,076,737	99.74%
Recepciones Oficiales	1,000,000	3,000,000	3,000,000	100.00%
Inhumación de Personas Indigentes	3,000,000	20,000,000	15,000,000	75.00%
Mantenimiento Equipos de Oficina	3,000,000	5,000,000	5,000,000	100.00%
publicidad y propaganda	2,500,000	10,800,000	10,800,000	100.00%
Compra de Equipo	2,000,000	2,000,000	2,000,000	100.00%
impuestos, tasas y multas	1,000,000	0	0	0.00%
Mantenimiento vehículos del Municipio	10,000,000	20,000,000	20,000,000	100.00%
seguros generales	30,000,000	28,550,240	28,550,240	100.00%
arrendamientos	1,000,000	10,480,000	9,275,000	88.50%
impresos y publicaciones	2,000,000	19,500,000	19,500,000	100.00%
gastos imprevistos	1,000,000	0	0	0.00%
capacitación empleados Alcaldía	500,000	400,000	400,000	100.00%
Actualización Sistema Contable	2,000,000	6,000,000	6,000,000	100.00%
Bienestar social de los empleados	0	6,000,000	6,000,000	100.00%
CONTRIBUCIONES DE NOMINA	48,609,000	84,442,727	84,442,727	100.00%
salud	10,400,000	19,271,463	19,271,463	100.00%
pensión	15,000,000	26,874,713	26,874,713	100.00%
riesgos profesionales	679,000	1,197,700	1,197,700	100.00%
Cesantías	10,830,000	16,432,051	16,432,051	100.00%
Servicio Nacional de Aprendizaje	650,000	1,152,700	1,152,700	100.00%
Escuela Superior de Administración Pública	650,000	1,152,700	1,152,700	100.00%



PLAN DE DESARROLLO

Municipio de la Vega - Departamento del Cauca

"Así Ganamos Tod@s"

2012 – 2015

CONCEPTO	PRESUPUESTO INICIAL	PRESUPUESTO DEFINITIVO	TOTAL INGRESOS	% DE EJECUCION
M.E.N.	1,300,000	2,299,100	2,299,100	100.00%
Subsidio Familiar	5,200,000	9,156,000	9,156,000	100.00%
Instituto Colombiano de Bienestar Familiar	3,900,000	6,906,300	6,906,300	100.00%
Transferencias	9,669,600	9,000,000	3,000,000	33.33%
Vivienda Obrera	669,600	0	0	0.00%
Aporte Asociación Estrella Fluvial Macizo Colombiano	3,000,000	3,000,000	3,000,000	100.00%
Aporte Federación Nacional de Municipios	3,000,000	3,000,000	0	0.00%
Aporte a Supersalud	3,000,000	3,000,000	0	0.00%
FONDO TERRITORIAL DE PENSIONES	31,496,400	34,204,338	34,204,338	100.00%
Mesadas pensionales	31,496,400	34,204,338	34,204,338	100.00%
OTRAS TRANSFERENCIAS	25,000,000	41,802,536	40,943,250	97.94%
Sentencias y conciliaciones	10,000,000	28,158,706	27,299,420	96.95%
Cuentas por pagar años anteriores	5,000,000	2,443,830	2,443,830	100.00%
Seguridad Social Concejales	10,000,000	11,200,000	11,200,000	100.00%
INVERSION	5,468,679,000	13,613,817,948	10,832,457,807	79.57%
TRASFERENCIAS	4,751,714,000	9,048,394,848	7,825,223,858	86.48%
SALUD	3,210,528,000	5,248,705,644	4,942,203,421	94.16%
FOSYGA	1,288,401,000	1,288,401,000	1,253,540,361	97.29%
Fosyga	1,288,401,000	1,288,401,000	1,253,540,361	97.29%
SGP	1,787,382,000	3,666,994,100	3,444,352,901	93.93%
SGP.Continuación Reg. Subsidiado	1,608,644,000	3,444,352,901	3,444,352,901	100.00%
SGP. Ampliación Reg. Subsidiado	178,738,000	178,738,000	0	0.00%
Programas de prevención eventos de salud afectados ola invernol ley 017 2011	0	43,903,199	0	0.00%
ESFUERZO MUNICIPAL	24,333,000	24,333,000	22,170,290	91.11%
Ampliación régimen Subsidiado	24,333,000	24,333,000	22,170,290	91.11%
SALUD PUBLICA	110,412,000	217,112,000	176,053,155	81.09%
Ejecutar y Evaluar el Plan Local de Salud	110,412,000	217,112,000	176,053,155	81.09%
ETESA	0	51,865,544	46,086,714	88.86%
Funcionamiento Rentas Cedidas Ley 715 2001	0	12,966,362	12,800,000	98.72%
Continuidad regimen subsidiado	0	38,899,182	33,286,714	85.57%
EDUCACION	472,075,000	1,042,583,122	855,474,237	82.05%
Construcción y Mantenimiento de la Infraestructura Educativa	212,836,000	501,319,294	349,297,147	69.68%
Sedes Principales	72,500,000	130,500,000	94,250,000	72.22%
Inst. Educ. Normal Superior Los Andes Cabecera Municipal	0	14,500,000	14,500,000	100.00%
Inst. Educativa Nuestra Sra. De la Candelaria resguardo de Pancitara	0	14,500,000	7,250,000	50.00%
Inst. Educativa agropecuaria yanacona resguardo de guachicono	0	14,500,000	7,250,000	50.00%
Inst. Educ. San José de Altamira	14,500,000	14,500,000	14,500,000	100.00%
Inst. Educ. Agropecuaria Santa Rita	14,500,000	14,500,000	14,500,000	100.00%
Inst. Educ. San Francisco Javier de San Miguel	14,500,000	14,500,000	14,500,000	100.00%
Inst. Educativa Santa Juana de Arco	0	14,500,000	7,250,000	50.00%



PLAN DE DESARROLLO

Municipio de la Vega - Departamento del Cauca

"Así Ganamos Tod@s"

2012 – 2015

CONCEPTO	PRESUPUESTO INICIAL	PRESUPUESTO DEFINITIVO	TOTAL INGRESOS	% DE EJECUCION
Inst. Educativa Santa Rosa de lima de Arbela	0	14,500,000	14,500,000	100.00%
Inst. Educativa Los Uvos	14,500,000	14,500,000	0	0.00%
Inst. Educativa Barbillas	14,500,000	0	0	0.00%
Demás Establecimientos Educativos del Municipio	140,336,000	370,819,294	255,047,147	68.78%
construcción restaurante escolar el Higuerón	8,000,000	8,000,000	4,000,000	50.00%
terminación enmallado escuela la Guayana	7,000,000	7,000,000	3,500,000	50.00%
terminación patio escolar Lucitania	8,000,000	8,000,000	8,000,000	100.00%
Terminación patio escolar Centro Docente Alto de las Palmas	7,000,000	7,000,000	3,500,000	50.00%
Pavimentación patio escolar escuela Potrerillo	8,000,000	8,000,000	8,000,000	100.00%
Lucimiento centro docente el Estoraque	7,000,000	7,000,000	7,000,000	100.00%
Dotación escuela Albania	7,000,000	7,000,000	7,000,000	100.00%
Centro Docente Villa María	8,000,000	8,000,000	8,000,000	100.00%
Construcción salón informática Bamboleo	8,000,000	8,000,000	0	0.00%
terminación restaurante escolar La Empinada	8,000,000	8,000,000	8,000,000	100.00%
Centro Docente Río Negro	10,000,000	10,000,000	0	0.00%
adecuación cocina escuela La Marqueza	6,261,000	6,261,000	5,130,500	81.94%
Adecuación centro docente Guayabal	8,000,000	8,000,000	8,000,000	100.00%
Seguridad sala de informática Buena vista	3,000,000	3,000,000	1,500,000	50.00%
Adecuación escuela el Tablón	10,000,000	14,800,000	10,000,000	67.57%
lucimiento restaurante escolar Centro Docente Julián	7,000,000	7,000,000	3,500,000	50.00%
Adecuación escuela la Ventica	7,000,000	7,000,000	3,500,000	50.00%
Terminación patio escolar escuela el Paraíso	8,000,000	8,000,000	8,000,000	100.00%
Adecuación centro docente Hueco Hondo	5,075,000	5,075,000	5,075,000	100.00%
Adecuación escuela La Pintada	0	4,000,000	4,000,000	100.00%
Adecuación batería sanitaria escuela campo alegre	0	8,000,000	4,000,000	50.00%
Adecuación escuela La Marqueza	0	4,000,000	4,000,000	100.00%
Adecuación escuela Rodrigos	0	8,000,000	4,000,000	50.00%
Adecuación y/o dotación escuela La Betulia	0	6,000,000	0	0.00%
Adecuación sede primaria Inst. Educ. La Candelaria	0	6,000,000	3,000,000	50.00%
Adecuación escuela La Playa Santa Barbara	0	6,000,000	0	0.00%
Terminación aula múltiple básica primaria inst. educ. Santa Rita	0	10,000,000	5,000,000	50.00%
Adecuación escuela Alto Bonito	0	7,000,000	7,000,000	100.00%
Adecuación escuela Loma Grande	0	6,000,000	6,000,000	100.00%
Adecuación escuela el Palmar	0	0	0	0.00%
Adecuación escuela El Arado	0	8,000,000	4,000,000	50.00%
Dotación fotocopiadora inst. educativa San Francisco Javier	0	4,500,000	4,500,000	100.00%



PLAN DE DESARROLLO

Municipio de la Vega - Departamento del Cauca

"Así Ganamos Tod@s"

2012 – 2015

CONCEPTO	PRESUPUESTO INICIAL	PRESUPUESTO DEFINITIVO	TOTAL INGRESOS	% DE EJECUCION
Adecuación un salón escolar inst. educ. yanacona Guachicono	0	6,000,000	0	0.00%
Dotación colegio San José de Altamira	0	6,000,000	6,000,000	100.00%
Continuación Restaurante Escolar La Guayana	0	8,000,000	4,000,000	50.00%
Adecuación escuela Las Juntas	0	6,000,000	0	0.00%
Adecuación Escuela La Esperanza	0	6,683,294	3,341,647	50.00%
Dotación escuela El Estoraque	0	6,000,000	6,000,000	100.00%
Adecuación patio escolar Río Negro	0	2,500,000	0	0.00%
Adecuación patio escolar básica primaria santa Rita	0	3,000,000	3,000,000	100.00%
Continuación{en cocina la Zanja	0	5,000,000	5,000,000	100.00%
terminación restaurante escolar nueva Argelia	0	6,000,000	3,000,000	50.00%
Adecuación escuela el diviso	0	6,000,000	6,000,000	100.00%
dotación porterías centro deportivo escuela el cairo	0	3,500,000	3,500,000	100.00%
continuación muro escuela betania	0	4,000,000	0	0.00%
adecuación restaurante escolar la pradera	0	6,000,000	6,000,000	100.00%
Apoyo parcela demostrativa institución educativa san francisco javier	0	12,000,000	12,000,000	100.00%
adecuación institución educativa santa rosa de lima	0	4,000,000	2,000,000	50.00%
dotación institución educativa san José de altamira	0	3,000,000	3,000,000	100.00%
Dotación escuela el derrumbe	0	1,500,000	1,500,000	100.00%
dotación institución educativa los uvos	0	6,000,000	6,000,000	100.00%
Adecuación escuela palo verde	0	5,000,000	5,000,000	100.00%
Adecuación patio escolar la betulia	0	8,000,000	8,000,000	100.00%
levantamiento estudio y diseño aula múltiple institucion edu barbillas	0	10,000,000	10,000,000	100.00%
dotación institución educativa barbillas	0	4,500,000	4,500,000	100.00%
adecuación hogar infantil cabecera el palmar	0	10,000,000	10,000,000	100.00%
Mejoramiento patio escolar La Betulia	0	1,700,000	0	0.00%
Mejoramiento patio escolar Potrerillo	0	4,000,000	0	0.00%
Dotación I.E La Candelaria R.I. Pancitara	0	3,800,000	0	0.00%
Mejoramiento patio Escolar La Betulia	0	0	0	0.00%
Terminación patio Escolar Potrerillo	0	0	0	0.00%
Compraventa de materiales de const.(eternit) escuelas afectadas por la ola invernal	0	0	0	0.00%
Provisión de la Canasta Educativa.	95,000,000	123,000,000	122,926,300	99.94%
Mejoramiento de la Canasta Educativas	95,000,000	123,000,000	122,926,300	99.94%
Trasporte Escolar	60,000,000	94,000,000	94,000,000	100.00%
Dotación KITS escolares	14,500,000	14,500,000	14,500,000	100.00%
Dotación establecimientos Educativos	14,500,000	14,500,000	14,426,300	99.49%
Dotación bicicletas transporte estudiantes lugares apartados municipio	6,000,000	0	0	0.00%



PLAN DE DESARROLLO

Municipio de la Vega - Departamento del Cauca

"Así Ganamos Tod@s"

2012 – 2015

CONCEPTO	PRESUPUESTO INICIAL	PRESUPUESTO DEFINITIVO	TOTAL INGRESOS	% DE EJECUCION
Mejoramiento de la Calidad Educativa	88,000,000	270,948,639	265,398,639	97.95%
Otros Programas	88,000,000	270,948,639	265,398,639	97.95%
Infraestructuras redes informaticas	25,000,000	25,000,000	25,000,000	100.00%
cofinanciacion proyectos de infraestructura educativa	25,000,000	0	0	0.00%
Capacitacion Docentes	10,000,000	10,000,000	7,450,000	74.50%
Seguro Estudiantil	8,000,000	8,000,000	8,000,000	100.00%
Matricula sisben 1 Y 2 desplazados e indigena	0	169,314,000	166,314,000	98.23%
Estudio de Preinversión de Infraestructura Escolar	0	0	0	0.00%
Servicios Publicos(energia)	20,000,000	50,000,000	50,000,000	100.00%
Adecuación sala de computo el Higerón	0	5,000,000	5,000,000	100.00%
Capacitación de docentes San Miguel	0	3,634,639	3,634,639	100.00%
ALIMENTACION ESCOLAR	76,239,000	147,315,189	117,852,151	80.00%
Remesas	60,991,200	117,852,151	117,852,151	100.00%
Dotación restaurantes	15,247,800	29,463,038	0	0.00%
AGUA POTABLE Y SANEAMIENTO BASICO	614,084,000	1,583,738,009	1,092,066,772	68.96%
Plan Departamental de Aguas	214,929,400	558,998,302	558,998,302	100.00%
Plan Departamental de Aguas	214,929,400	558,998,302	558,998,302	100.00%
Construcción y Mantenimiento de Acueductos	66,000,000	157,800,000	117,000,000	74.14%
Preinversión en diseños, estudios e interventorias	10,000,000	0	0	0.00%
Terminación Acueducto el Mandur	7,000,000	7,000,000	7,000,000	100.00%
Ampliación acueducto Juanchito	6,000,000	6,000,000	0	0.00%
Terminación acueducto la Rivera	8,000,000	14,500,000	14,500,000	100.00%
Ampliación Acueducto San Vicente	7,000,000	7,000,000	7,000,000	100.00%
Ampliación Acueducto Costa Rica	7,000,000	7,000,000	0	0.00%
Ampliación Acueducto La Palma	7,000,000	7,000,000	7,000,000	100.00%
Ampliación Acueducto el Cucharó	6,000,000	6,000,000	3,000,000	50.00%
Ampliación Acueducto Los Amarillos	8,000,000	8,000,000	8,000,000	100.00%
Adecuación Acueducto Santa Barbara	0	5,000,000	5,000,000	100.00%
Terminación acueducto el Mandur	0	9,000,000	0	0.00%
Acueducto la Pradera	0	7,000,000	7,000,000	100.00%
Acueducto Garay Sector Buenavista	0	7,000,000	7,000,000	100.00%
Adecuación tanque almacenamiento acueducto Sector Campo Bello	0	3,000,000	3,000,000	100.00%
Acueducto Arbela	0	15,000,000	15,000,000	100.00%
La Zanja sector Piedra Grande	0	7,000,000	0	0.00%
Acueducto la Marqueza	0	8,000,000	7,000,000	87.50%
Acueducto la Carrera sector el Peñol	0	6,000,000	0	0.00%
Acueducto la laja	0	0	0	0.00%
Reposición redes de acueducto santa Rita Centro	0	2,500,000	2,500,000	100.00%
Reposición redes de acueducto palmar centro	0	6,000,000	6,000,000	100.00%
construcción acueducto paraiso bajo	0	3,000,000	3,000,000	100.00%



PLAN DE DESARROLLO

Municipio de la Vega - Departamento del Cauca

"Así Ganamos Tod@s"

2012 – 2015

CONCEPTO	PRESUPUESTO INICIAL	PRESUPUESTO DEFINITIVO	TOTAL INGRESOS	% DE EJECUCION
adecuación acueducto la empinada sector la pila	0	2,000,000	2,000,000	100.00%
adecuación acueducto lomagrande	0	3,000,000	3,000,000	100.00%
compra tubería reparación acueductos municipio	0	11,800,000	10,000,000	84.75%
Construcción y mantenimiento de Alcantarillado	73,594,620	113,394,620	75,000,000	66.14%
Preinversión en diseños, estudios e interventorías	10,000,000	0	0	0.00%
Terminación alcantarillado Guachicono centro	9,594,620	9,594,620	0	0.00%
terminación alcantarillado Los Uvos centro	9,000,000	14,800,000	0	0.00%
continuación alcantarillado Santa Rita centro	10,000,000	10,000,000	10,000,000	100.00%
Terminación alcantarillado Santa Barbara Centro	10,000,000	10,000,000	10,000,000	100.00%
Continuación alcantarillado el Negro	8,000,000	8,000,000	4,000,000	50.00%
Adecuación alcantarillado el Crucero	7,000,000	7,000,000	7,000,000	100.00%
Monte Redondo	10,000,000	10,000,000	5,000,000	50.00%
Terminación alcantarillado el recreo sector centro	0	10,000,000	10,000,000	100.00%
Terminación alcantarillado la unión Guachicono	0	10,000,000	5,000,000	50.00%
Terminación alcantarillado santa Juana	0	14,000,000	14,000,000	100.00%
alcantarillado pluvial Altamira sector federación	0	10,000,000	10,000,000	100.00%
Saneamiento básico rural	0	58,417,570	58,417,570	100.00%
Saneamiento básico rural	0	43,417,570	43,417,570	100.00%
Cofinanciación proyectos de vivienda rural y saneamiento básico	0	15,000,000	15,000,000	100.00%
Tratamiento y disposición final de residuos sólidos	0	24,700,000	19,100,000	77.33%
Cabecera Municipal	0	10,000,000	10,000,000	100.00%
Municipio de La Vega	0	14,700,000	9,100,000	61.90%
Conservación de Microcuencas.	0	15,300,000	8,838,000	57.76%
Conservación de microcuencas.	0	15,300,000	8,838,000	57.76%
Programas de Macro y Micro Medición	0	0	0	0.00%
Programas de macro y micro-medición	0	0	0	0.00%
Disposición Final de Escretas	145,000,000	342,000,000	235,500,000	68.86%
El Arado	7,000,000	7,000,000	3,500,000	50.00%
Rodrigos	7,000,000	7,000,000	7,000,000	100.00%
Los Ciruelos	7,000,000	7,000,000	3,500,000	50.00%
La Pradera	7,000,000	7,000,000	3,500,000	50.00%
Montañuela	7,000,000	2,000,000	0	0.00%
Alto Bonito	7,000,000	7,000,000	7,000,000	100.00%
Piedra Negra	7,000,000	7,000,000	7,000,000	100.00%
Las Pilas	7,000,000	7,000,000	3,500,000	50.00%
Piedra Grande	7,000,000	7,000,000	7,000,000	100.00%
La Betulia sector El Recuerdo	7,000,000	7,000,000	7,000,000	100.00%
El Mirador Santa Juana	7,000,000	7,000,000	0	0.00%



PLAN DE DESARROLLO
Municipio de la Vega - Departamento del Cauca
"Así Ganamos Tod@s"
2012 – 2015

CONCEPTO	PRESUPUESTO INICIAL	PRESUPUESTO DEFINITIVO	TOTAL INGRESOS	% DE EJECUCION
Puentecillas	7,000,000	7,000,000	7,000,000	100.00%
Ciruelar	7,000,000	7,000,000	3,500,000	50.00%
Hueco Hondo	7,000,000	7,000,000	7,000,000	100.00%
Guayabillas	7,000,000	7,000,000	3,500,000	50.00%
Las Juntas	7,000,000	7,000,000	7,000,000	100.00%
Baterias sanitarias La trocha	7,000,000	7,000,000	7,000,000	100.00%
El Recuerdo	7,000,000	7,000,000	7,000,000	100.00%
La Ventica	0	7,000,000	3,500,000	50.00%
El Oso	0	7,000,000	7,000,000	100.00%
Nueva Argelia	0	7,000,000	3,500,000	50.00%
El Derrumbe	0	7,000,000	7,000,000	100.00%
Cajibio	7,000,000	7,000,000	7,000,000	100.00%
La Playa sector el molino.	6,000,000	6,000,000	3,000,000	50.00%
El Porvenir	6,000,000	6,000,000	6,000,000	100.00%
La Pamba	0	7,000,000	7,000,000	100.00%
El Roble	0	7,000,000	3,500,000	50.00%
Pancitara Centro	0	8,000,000	4,000,000	50.00%
Baterías Cabecera Municipal	0	20,000,000	5,000,000	25.00%
Baterías sanitaria casa cultural La Zanja	0	6,000,000	3,000,000	50.00%
El Potrero	0	7,000,000	3,500,000	50.00%
Loma Baja	0	7,000,000	7,000,000	100.00%
San Miguel Cabecera	0	10,000,000	5,000,000	50.00%
Soluciones sépticas Guayabo Negro San miguel	0	7,000,000	3,500,000	50.00%
La Marqueza	0	10,000,000	5,000,000	50.00%
La Calixta	0	8,000,000	8,000,000	100.00%
El Guamal	0	7,000,000	3,500,000	50.00%
La Hortencia	0	7,000,000	3,500,000	50.00%
Alto de La Playa (Guachicono)	0	7,000,000	3,500,000	50.00%
Cajibio	0	7,000,000	0	0.00%
El Guayabo	0	7,000,000	7,000,000	100.00%
Baterías Samitarias Polideportivo santa Rita	0	10,000,000	10,000,000	100.00%
Pozo séptico la llanada sector escuela	0	7,000,000	3,500,000	50.00%
Baterías sanitarias municipio de La Vega	0	14,000,000	14,000,000	100.00%
batería sanitaria arbela centro	0	3,000,000	0	0.00%
compra tazas sanitarias municipio de la vega	0	8,000,000	8,000,000	100.00%
areas de interes Social	54,686,790	73,556,816	12,000,000	16.31%
Adquisicion de areas de interes social	54,686,790	73,556,816	12,000,000	16.31%
SUBSIDIOS AGUA POTABLE Y SANEAMIENTO BASICO	59,873,190	239,570,701	7,212,900	3.01%
Fondo de solidaridad y redistribucion del ingreso sector agua potable y saneamiento basico	59,873,190	239,570,701	7,212,900	3.01%
DEPORTE Y RECREACION	61,472,000	149,655,822	130,536,180	87.22%
Fomento a la práctica del Deporte y la Recreación	24,472,000	30,597,521	30,597,521	100.00%



PLAN DE DESARROLLO

Municipio de la Vega - Departamento del Cauca

"Así Ganamos Tod@s"

2012 – 2015

CONCEPTO	PRESUPUESTO INICIAL	PRESUPUESTO DEFINITIVO	TOTAL INGRESOS	% DE EJECUCION
Fomento a la práctica del deporte y la recreación	24,472,000	30,597,521	30,597,521	100.00%
Construir, Administrar, y Mantener los Escenarios Deportivos.	37,000,000	119,058,301	99,938,659	83.94%
Ledezma	8,000,000	8,000,000	8,000,000	100.00%
La Betulia	10,000,000	10,000,000	10,000,000	100.00%
Adecuación campo deportivo Vereda el Alto los Uvos	6,000,000	6,000,000	6,000,000	100.00%
El Naranja	6,000,000	6,000,000	6,000,000	100.00%
mejoramientos centros Deportivos Municipio	0	0	0	0.00%
Dotación clubes deportivos Municipio	7,000,000	7,000,000	7,000,000	100.00%
Enmallado el Recreo	0	6,000,000	6,000,000	100.00%
Adecuación cancha futbol San Miguel	0	6,000,000	0	0.00%
Enmallado cancha de futbol Albania	0	6,000,000	6,000,000	100.00%
Dotación implementos deportivos	0	8,000,000	8,000,000	100.00%
Adecuación polideportivo Las Mercedes	0	6,000,000	6,000,000	100.00%
Adecuación polideportivo plaza principal pancitara centro	0	3,000,000	3,000,000	100.00%
Fortalecimiento evenots deportivos Mpio de La Vega	0	11,000,000	0	0.00%
Cofinanciación apoyo y fortalecimiento de escuelas de formación Instituciones Educativas y realizaci	0	13,938,659	13,938,659	100.00%
Formulación Plan de desarrollo Municipal de deporte recreación y la actividad física en el Municipio	0	2,119,642	0	0.00%
Dotación de divisas y balones Zona Indígena	0	8,000,000	8,000,000	100.00%
Dotación de divisas y balones Zona campesina	0	12,000,000	12,000,000	100.00%
CULTURA	46,103,000	76,948,139	72,898,139	94.74%
Construcción, Dotación y Mantenimiento de la Infraestructura Cultural	16,103,000	41,103,000	37,103,000	90.27%
El Cairo	7,000,000	7,000,000	7,000,000	100.00%
los Planes	9,103,000	9,103,000	9,103,000	100.00%
Dotación casas de la cultura Municipio	0	2,000,000	2,000,000	100.00%
Adecuación salón cultural Santa Juana	0	8,000,000	4,000,000	50.00%
Adecuación casa de la cultura Lourdes	0	5,000,000	5,000,000	100.00%
Adecuación salón cultural La Florida	0	7,000,000	7,000,000	100.00%
Adecuación lote salón cultural la cristalina	0	3,000,000	3,000,000	100.00%
Ejecución de programas y eventos	30,000,000	35,845,139	35,795,139	99.86%
Ejecución de programas y eventos	30,000,000	35,845,139	35,795,139	99.86%
LIBRE INVERSION	347,452,000	946,764,112	732,045,109	77.32%
ELECTRIFICACION	38,412,000	74,578,184	72,912,000	97.77%
AmpliacionELECTRIFIC. El Chaopiloma bajo.	8,000,000	8,000,000	8,000,000	100.00%
Alumbrado Publico	30,412,000	30,412,000	30,412,000	100.00%
Ampliación redes eléctricas la Buitrera	0	7,000,000	7,000,000	100.00%
Redes eléctricas el ventidadero	0	6,000,000	6,000,000	100.00%
Ampliación redes eléctricas el Guayabo	0	3,500,000	3,500,000	100.00%



PLAN DE DESARROLLO

Municipio de la Vega - Departamento del Cauca

"Así Ganamos Tod@s"

2012 – 2015

CONCEPTO	PRESUPUESTO INICIAL	PRESUPUESTO DEFINITIVO	TOTAL INGRESOS	% DE EJECUCION
sector le Filo				
Ampliación redes electricas envigado sector el encanto	0	4,000,000	4,000,000	100.00%
Ampliación redes eléctricas arbela centro	0	3,000,000	3,000,000	100.00%
Electrificación redes electricas el derrumbe sector escuela	0	3,000,000	3,000,000	100.00%
redes electricas el diviso sector el chamuscao	0	4,000,000	4,000,000	100.00%
ampliacion redes elctricas el recreo sector el cobre	0	4,000,000	4,000,000	100.00%
Electrificación redes electricas alto de las palmas (barrio damnificados)	0	1,666,184	0	0.00%
Infraestructura Vial	70,000,000	183,600,000	109,900,000	59.86%
Construir y conservar la infraestructura vial	24,000,000	24,000,000	20,000,000	83.33%
Construcción de alcantarillas Vía Los Uvos la Llanada	8,000,000	8,000,000	4,000,000	50.00%
ampliación via Villa María	8,000,000	8,000,000	8,000,000	100.00%
Ampliacion via Estoraque Palo Verde	8,000,000	8,000,000	8,000,000	100.00%
Conservacion de caminos	46,000,000	159,600,000	89,900,000	56.33%
Conservacion de caminos Guachicono (14 veredas)	3,270,000	3,270,000	3,270,000	100.00%
Conservacion de caminos Pancitara (12 veredas)	2,760,000	2,760,000	2,760,000	100.00%
Conservacion de caminos La Vega (4 veredas)	920,000	920,000	920,000	100.00%
Conservacion de caminos Altamira (8 veredas)	1,840,000	1,840,000	1,840,000	100.00%
Conservacion de caminos Santa Juana (9 veredas)	2,070,000	2,070,000	2,070,000	100.00%
Conservacion de caminos San Miguel (18 veredas)	4,140,000	4,140,000	4,140,000	100.00%
Conservación de caminos municipio	0	10,000,000	10,000,000	100.00%
Adecuación camino San Miguel escuela Jhon F. Quenedy	8,000,000	8,000,000	0	0.00%
Adecuación vía Barrio San José La Vega	15,000,000	30,000,000	0	0.00%
Mantenimiento via Rio negro las Palmas Cajibío	8,000,000	8,000,000	0	0.00%
Muro contencion Vía barrio San José sector la cancha	0	0	0	0.00%
Terminación puente ventanitas bajo	0	5,000,000	5,000,000	100.00%
Construcción punete los remedios sector Medellín	0	8,000,000	8,000,000	100.00%
Construcción puente La Florida san Miguel	0	5,000,000	5,000,000	100.00%
Construcción puente san Miguel La Pintada	0	12,000,000	12,000,000	100.00%
Puente peatonal la ascensión	0	4,000,000	1,000,000	25.00%
Adecuación alcantarillado San Miguel Guayabillas	0	7,000,000	3,500,000	50.00%
Terminación muro vía al colegio Pancitara Centro	0	7,000,000	3,500,000	50.00%
Construcción puente la Bajada sector Turupamba	0	8,000,000	8,000,000	100.00%
Adecuación via loma del Zorro Villa María	0	8,000,000	0	0.00%



PLAN DE DESARROLLO

Municipio de la Vega - Departamento del Cauca

"Así Ganamos Tod@s"

2012 – 2015

CONCEPTO	PRESUPUESTO INICIAL	PRESUPUESTO DEFINITIVO	TOTAL INGRESOS	% DE EJECUCION
la Playa				
Adecuación puente La Palma Sector La Playa	0	3,000,000	1,500,000	50.00%
puente Garay sector el cedro	0	2,500,000	2,500,000	100.00%
construcción puente el recreo sector el tambo	0	1,200,000	0	0.00%
remocion de derrubres guachicono sector las chizas	0	6,500,000	6,500,000	100.00%
combustible remocion de derrumbes vias terciarias municipio	0	1,000,000	1,000,000	100.00%
Continuacion pavimentacion santa rita	0	7,400,000	7,400,000	100.00%
Adecuación Puente Florida Baja	0	3,000,000	0	0.00%
Sector agropecuario	10,000,000	145,471,928	98,330,241	67.59%
Coofinanciacion de proyectos agropecuarios	10,000,000	145,471,928	98,330,241	67.59%
Coofinanciacion de proyectos agropecuarios	10,000,000	77,641,687	72,500,000	93.38%
Adquisición trapiches municipio	0	30,000,000	0	0.00%
Grupo productivo ganadero Hueco Hondo	0	7,000,000	7,000,000	100.00%
Cofinanciación proyecto caetero circuito San Miguel	0	10,830,241	10,830,241	100.00%
Titulación de predios	0	0	0	0.00%
Adecuación centro de acopio Barbillas	0	4,000,000	0	0.00%
Adecuación centro de acopio la unión	0	6,000,000	3,000,000	50.00%
Pre inversión, cofinanciación y ejecución proyectos	0	10,000,000	5,000,000	50.00%
Prevención y atención de desastres	15,000,000	30,000,000	30,000,000	100.00%
prevenir y atender los desastres	15,000,000	30,000,000	30,000,000	100.00%
adecuación de Zonas de alto riesgo y reubicacion de asentamientos	0	0	0	0.00%
Apoyo Electoral	5,000,000	5,000,000	5,000,000	100.00%
Financiación y/o apoyo procesos electorales	5,000,000	5,000,000	5,000,000	100.00%
Atención a grupos vulnerables	50,000,000	93,650,000	63,755,000	68.08%
Apoyo a población vulnerable	10,000,000	20,000,000	20,000,000	100.00%
Apoyo a población desplazada	10,000,000	20,000,000	380,000	1.90%
Apoyo a población infantil y adolescente	10,000,000	26,100,000	25,825,000	98.95%
Coofinanciacion programa Juntos	10,000,000	10,000,000	10,000,000	100.00%
Apoyo a poblacion Discapacitada	10,000,000	17,550,000	7,550,000	43.02%
Equipamiento municipal	30,000,000	92,000,000	65,450,000	71.14%
Preinversion, Construcción y mantenimiento de la infraestructura municipal	30,000,000	57,000,000	30,450,000	53.42%
Compra de Volqueta	0	3,000,000	3,000,000	100.00%
Adecuación parque Principal cabecera Municipal	0	14,000,000	14,000,000	100.00%
Adecuación antiguo concejo municipal	0	0	0	0.00%
pre inversión estudios y diseños de la infraestructura municipal	0	10,000,000	10,000,000	100.00%



PLAN DE DESARROLLO

Municipio de la Vega - Departamento del Cauca

"Así Ganamos Tod@s"

2012 – 2015

CONCEPTO	PRESUPUESTO INICIAL	PRESUPUESTO DEFINITIVO	TOTAL INGRESOS	% DE EJECUCION
continuación y adecuación nuevo recinto del concejo municipal	0	8,000,000	8,000,000	100.00%
Desarrollo comunitario	40,000,000	75,000,000	65,851,000	87.80%
Promoción de mecanismos de participación comunitaria.	40,000,000	75,000,000	65,851,000	87.80%
Desarrollo Institucional	20,000,000	70,000,000	46,000,000	65.71%
Capacitación Institucional	5,000,000	5,000,000	3,500,000	70.00%
Financiación de procesos que garanticen la evaluación Institucional capacitación y reorganización y	15,000,000	35,300,000	17,800,000	50.42%
Legalización y actualización software para la organización advti	0	14,700,000	14,700,000	100.00%
Adquisición software almacén y archivo alcaldía municipal	0	10,000,000	5,000,000	50.00%
Continuación capacitación e implementación Mecí Concejo Municipal	0	5,000,000	5,000,000	100.00%
Justicia	29,040,000	67,964,000	67,846,868	99.83%
Sueldos Personal de Nómina	8,400,000	8,400,000	8,400,000	100.00%
prima de servicios	700,000	700,000	700,000	100.00%
prima de vacaciones	350,000	350,000	350,000	100.00%
Vacaciones	490,000	490,000	396,868	80.99%
Cesantías	700,000	700,000	700,000	100.00%
Prestación de Servicios	8,400,000	8,824,000	8,800,000	99.73%
Apoyo a Comisaría de Familia	10,000,000	36,000,000	36,000,000	100.00%
Ampliación redes eléctricas el Cairo	0	3,500,000	3,500,000	100.00%
Ampliación redes eléctricas municipio	0	9,000,000	9,000,000	100.00%
Vivienda	10,000,000	42,500,000	40,000,000	94.12%
Coofinanciación de Proyectos de Vivienda de Interés Social	10,000,000	24,000,000	24,000,000	100.00%
Mejoramiento vivienda paraíso	0	2,500,000	0	0.00%
terminación proyecto de vivienda guachicón	0	4,000,000	4,000,000	100.00%
Mejoramiento de vivienda municipio	0	12,000,000	12,000,000	100.00%
Medio Ambiente	30,000,000	67,000,000	67,000,000	100.00%
Preservación del medio ambiente	15,000,000	19,000,000	19,000,000	100.00%
Manejo y conservación de recursos naturales	15,000,000	48,000,000	48,000,000	100.00%
INVERSION CON INGRESOS CTES LIBRE DESTINACION (Ley 617/00)	166,568,000	263,619,335	196,764,184	74.64%
INFRAESTRUCTURA VIAL	61,000,000	53,000,000	43,780,000	82.60%
Mantenimiento Via el Negro La carrera	8,000,000	0	0	0.00%
Mantenimiento via Santa Rita Betania	8,000,000	8,000,000	8,000,000	100.00%
Mantenimiento via el negro miraflores la carrera	10,000,000	0	0	0.00%
Mantenimiento Via Palmar Campo Alegre	10,000,000	10,000,000	10,000,000	100.00%
Mantenimiento de Caminos	25,000,000	35,000,000	25,780,000	73.66%
Mantenimiento de Caminos Albania (4 veredas)	935,000	935,000	935,000	100.00%
Mantenimiento de Caminos Arbela (7	1,625,000	1,625,000	1,625,000	100.00%



PLAN DE DESARROLLO

Municipio de la Vega - Departamento del Cauca

"Así Ganamos Tod@s"

2012 – 2015

CONCEPTO	PRESUPUESTO INICIAL	PRESUPUESTO DEFINITIVO	TOTAL INGRESOS	% DE EJECUCION
veredas)				
Mantenimiento de Caminos Los Uvos (12 veredas)	2,775,000	2,775,000	2,775,000	100.00%
Mantenimiento de Caminos Palmar (4 veredas)	935,000	935,000	0	0.00%
Mantenimiento de Caminos Santa Rita (6 veredas)	1,395,000	1,395,000	945,000	67.74%
Mantenimiento de Caminos El Diviso (3 veredas)	710,000	710,000	0	0.00%
Mantenimiento de Caminos Santa Barbara (7 veredas)	1,625,000	1,625,000	0	0.00%
construcción puente Garay sector el Cedro	8,000,000	8,000,000	8,000,000	100.00%
Construcción puente el potrero sector Juan ruiz	7,000,000	11,000,000	5,500,000	50.00%
Ampliación camino Santa Juana Dominical	0	0	0	0.00%
Adecuación vía el Recreo Santa Rita	0	6,000,000	6,000,000	100.00%
SANEAMIENTO BASICO	8,000,000	20,192,775	4,000,000	19.81%
Disposicion Final de Escretas	8,000,000	20,192,775	4,000,000	19.81%
Bellones	8,000,000	8,000,000	4,000,000	50.00%
Adquisicion lotes ptars la Vega	0	12,192,775	0	0.00%
EQUIPAMIENTO MUNICIPAL	18,000,000	23,000,000	23,000,000	100.00%
terminación cubierta plaza de mercado Altamira	10,000,000	15,000,000	15,000,000	100.00%
adecuación cocinas comunitarias Altamira	6,000,000	6,000,000	6,000,000	100.00%
compra de equipos de perifoneo	2,000,000	2,000,000	2,000,000	100.00%
sector agropecuario	25,000,000	25,000,000	14,850,000	59.40%
apoyo y ejecucion a proyectos agropecuarios	15,000,000	15,000,000	14,850,000	99.00%
adecuación centro de acopio el Negro	10,000,000	10,000,000	0	0.00%
CULTURA	54,568,000	106,634,184	89,134,184	83.59%
Adecuación Salon Cultural potrerillo	8,000,000	8,000,000	0	0.00%
continuación salón cultural envigado	10,000,000	10,000,000	10,000,000	100.00%
adecuación salón cultural Santa María	20,000,000	26,000,000	26,000,000	100.00%
terminación salón cultural corea	6,000,000	6,000,000	0	0.00%
terminación salón cultural Altamira	6,000,000	6,000,000	6,000,000	100.00%
ejecucion de programas y eventos	4,568,000	13,634,184	13,634,184	100.00%
Adecuación salón cultural Lourdes	0	7,000,000	7,000,000	100.00%
Dotación sonido casa cultura Santa Rita	0	6,000,000	6,000,000	100.00%
Terminación cocina salón cultural la candelaria	0	7,000,000	3,500,000	50.00%
Construcción salón cultural campo Bello	0	8,000,000	8,000,000	100.00%
Terminación y dotación casa cultural el Guacimo	0	6,000,000	6,000,000	100.00%
Adecuación lote casa de la cultura la cristalina	0	3,000,000	3,000,000	100.00%
RECREACION Y DEPORTE	0	18,792,376	5,000,000	26.61%
Dotación canchas multifuncionales nueva providencia	0	5,000,000	5,000,000	100.00%
Polideportivo Arbelá centro	0	8,061,372	0	0.00%



PLAN DE DESARROLLO

Municipio de la Vega - Departamento del Cauca

"Así Ganamos Tod@s"

2012 – 2015

CONCEPTO	PRESUPUESTO INICIAL	PRESUPUESTO DEFINITIVO	TOTAL INGRESOS	% DE EJECUCION
Continuación construcción Polideportivo La Betulia El Recreo	0	5,731,004	0	0.00%
ELECTRIFICACION	0	17,000,000	17,000,000	100.00%
Alumbrado Público	0	17,000,000	17,000,000	100.00%
INV. CON RECURSOS DE CAPITAL	5,408,000	3,730,329,746	2,453,410,181	65.77%
Restaurantes Escolares	0	28,416,590	0	0.00%
Dotación Restaurantes	0	28,416,590	0	0.00%
Inversion en otros sectores con recursos del SGP de Proposito General	5,408,000	5,408,000	0	0.00%
Reservas ley 819 de 2003 vigencia 2010	0	2,324,330,647	1,746,882,010	75.16%
Excedentes de tesoreria SGP	0	1,103,591,099	637,028,171	57.72%
Salud	0	2,000,000	0	0.00%
Salud Publica	0	2,000,000	0	0.00%
Convenios	0	32,000,000	32,000,000	100.00%
Adquisicion de predios	0	32,000,000	32,000,000	100.00%
Adquisicion lote construcción cocinas comunitarias Altamira	0	12,000,000	12,000,000	100.00%
Apoyo a parcela demostrativa Inst. educativa San Francisco Javier	0	10,000,000	10,000,000	100.00%
Mejoramiento de vivienda	0	10,000,000	10,000,000	100.00%
Programas de Salud Publica	0	2,000,000	0	0.00%
Educación	0	37,938,283	18,932,076	49.90%
Infraestructura Educativa	0	28,900,000	14,900,000	51.56%
Demas establecimientos educativos	0	28,900,000	14,900,000	51.56%
Adecuación antigua normal cabecera	0	4,200,000	4,200,000	100.00%
Adecuación zona recreacion normal los Andes	0	3,500,000	3,500,000	100.00%
Centro Docente Rio Negro	0	14,000,000	0	0.00%
Continuacion muro contencion Escuela Betania	0	6,000,000	6,000,000	100.00%
Dotación fotocopiadora IE San Francisco Javier	0	1,200,000	1,200,000	100.00%
Mejoramiento de la Calidad	0	4,032,106	4,032,076	100.00%
Servicios Publicos (energia)	0	4,032,106	4,032,076	100.00%
Otros Programas	0	5,006,177	0	0.00%
Infraestructura redes informaticas	0	5,006,177	0	0.00%
Agua Potable y Saneamiento Basico	0	269,695,082	141,588,700	52.50%
Construcción y mantenimiento de acueductos	0	41,600,000	41,000,000	98.56%
Preinversion en diseños estudios e interventorias	0	600,000	0	0.00%
Adecuación acueducto Arbela	0	35,000,000	35,000,000	100.00%
Acueducto El Roble	0	6,000,000	6,000,000	100.00%
Construcción y mantenimiento de alcantarillado	0	4,000,000	4,000,000	100.00%
Pre inversion en diseños estudios e interventorias	0	0	0	0.00%
Canalizacion sistema de alcantarillado fluvial Palmar Centro	0	0	0	0.00%



PLAN DE DESARROLLO

Municipio de la Vega - Departamento del Cauca

"Así Ganamos Tod@s"

2012 – 2015

CONCEPTO	PRESUPUESTO INICIAL	PRESUPUESTO DEFINITIVO	TOTAL INGRESOS	% DE EJECUCION
Terminación alcantarillado los Planes	0	4,000,000	4,000,000	100.00%
Cofinanciacion de Proyectos	0	12,000,000	12,000,000	100.00%
Proyecto vivienda rural y saneamiento San Miguel	0	12,000,000	12,000,000	100.00%
Disposicion final de excretas	0	30,000,000	20,000,000	66.67%
Albania	0	0	0	0.00%
Baterias Sanitarias Los Planes	0	8,000,000	8,000,000	100.00%
Baterias sanitarias El Estoraque	0	5,000,000	5,000,000	100.00%
Construcción pozo septico la Pradera	0	5,000,000	5,000,000	100.00%
Baterias sanitarias La Laja	0	4,000,000	2,000,000	50.00%
Baterias sanitarias Llano Verde	0	5,000,000	0	0.00%
Baterias sanitarias El Estoraque	0	3,000,000	0	0.00%
Areas de interes social	0	45,171,918	42,950,000	95.08%
Adquisicion de areas de interes social	0	45,171,918	42,950,000	95.08%
Fondo de solidaridad y redistribucion de ingresos	0	136,923,164	21,638,700	15.80%
Fondo de solidaridad y redistribucion de ingresos	0	136,923,164	21,638,700	15.80%
Deporte y Recreacion	0	11,281,086	11,000,000	97.51%
Fomento al deporte y la recreacion	0	6,281,086	6,000,000	95.52%
Fomento al deporte y la recreacion	0	6,281,086	6,000,000	95.52%
Construir administrar y mantener escenarios deportivos	0	5,000,000	5,000,000	100.00%
Cofinanciacion apoyo y fortalecimiento de escuela de formacion deportiva	0	5,000,000	5,000,000	100.00%
Libre inversion (otros sectores)	0	120,563,760	74,870,197	62.10%
Electrificacion	0	2,500,000	2,500,000	100.00%
Electrificacion el derrumbe escuela	0	2,500,000	2,500,000	100.00%
Vivienda	0	15,600,000	15,600,000	100.00%
Cofinanciacion pre inversion y/o ejecucion de proyectos de vivienda de interes social	0	15,600,000	15,600,000	100.00%
Cosntruir y conservar la infraestructura vial	0	78,270,197	55,770,197	71.25%
Pavimentación plaza principal Santa Rita Centro	0	14,000,000	14,000,000	100.00%
Adecuación vía puente la Zanja Vía Pancitara	0	0	0	0.00%
Remocion de derrumbes y adecuación via Palmar Puene Fierro	0	3,855,815	3,855,815	100.00%
Mantenimiento vías terciarias municipio ola invernol	0	3,414,382	3,414,382	100.00%
Conservacion de caminos	0	2,000,000	2,000,000	100.00%
Continuacion vía el Arado Alto La Playa	0	7,000,000	0	0.00%
Pavimentación calle El Palmar	0	13,000,000	0	0.00%
Pavimentación calle principal barrio San José	0	35,000,000	32,500,000	92.86%
Atencion a grupos vulnerables	0	1,600,000	1,000,000	62.50%
Cofinanciacion programa juntos	0	1,000,000	1,000,000	100.00%
Apoyo a Poblacion discapacitada	0	600,000	0	0.00%
Equipamento municipal	0	10,283,483	0	0.00%



PLAN DE DESARROLLO

Municipio de la Vega - Departamento del Cauca

"Así Ganamos Tod@s"

2012 – 2015

CONCEPTO	PRESUPUESTO INICIAL	PRESUPUESTO DEFINITIVO	TOTAL INGRESOS	% DE EJECUCION
Preinversion construcción, mantenimiento y dotación de la infraestructura municipal	0	10,283,483	0	0.00%
Desarrollo institucional	0	7,100,000	0	0.00%
Capacitacion institucional	0	6,500,000	0	0.00%
Financiacion de procesos que garanticen la evaluaion institucional capacitacion	0	600,000	0	0.00%
Justicia	0	5,210,080	0	0.00%
Vacaciones	0	4,510,080	0	0.00%
Cesantías	0	700,000	0	0.00%
Inv. Con recursos de capital vigencia 2009	0	501,229,615	288,149,365	57.49%
Inv. Con recursos de capital vigencia 2009	0	395,086,820	259,970,077	65.80%
Recursos del SGP proposito general	0	5,200,000	0	0.00%
Reserva ley 819 de 2003 vigencia 2009	0	389,886,820	259,970,077	66.68%
Excedentes de tesoreria SGP 2009	0	106,142,795	28,179,288	26.55%
SGP educación	0	10,000,000	10,000,000	100.00%
Adecuación antigua normal Cabecera	0	10,000,000	10,000,000	100.00%
Con Recursos de atencion a la promera Infancia	0	30,000,000	0	0.00%
Adecuación hogar múltiple Guachicono	0	15,000,000	0	0.00%
Adecuación hogar múltiple Santa Rita	0	15,000,000	0	0.00%
Con recursos de agua potalbe y saneamiento básico	0	47,672,107	4,808,600	10.09%
Fondo de solidaridad y redistribucion de ingresos	0	10,267,067	4,808,600	46.84%
Adquisicion de Areas de interes Social	0	29,000,000	0	0.00%
Subsidios servicios públicos domiciliarios	0	8,405,040	0	0.00%
Desarrollo intitucional	0	700,000	0	0.00%
Capacitacion y reorganizacion institucional	0	700,000	0	0.00%
Libre Inverion (otros sectores)	0	17,770,688	13,370,688	75.24%
Infraestructura vial	0	17,070,688	13,070,688	76.57%
Conservacion de caminos	0	4,070,688	4,070,688	100.00%
Ampliacion camino Guachicono - Bellones	0	4,000,000	0	0.00%
Ampliacion camino	0	9,000,000	9,000,000	100.00%
Medio Ambiente	0	300,000	300,000	100.00%
Manejo y conservacion de recursos naturales	0	300,000	300,000	100.00%
Apoyo a poblacion infantil	0	400,000	0	0.00%
Inv. Con recursos de capital vigencia 2008	0	12,000,000	12,000,000	100.00%
nv. Con recursos de capital vigencia 2008	0	12,000,000	12,000,000	100.00%
Recreacion y Deporte	0	12,000,000	12,000,000	100.00%
Cofinanciacion polideportivo Albania	0	12,000,000	12,000,000	100.00%
Cons recursos de fondos	0	88,466,683	58,487,833	66.11%
Cons recursos de fondos	0	67,332,450	39,853,600	59.19%
Fondo de seguridad	0	67,332,450	39,853,600	59.19%
Seguridad ciudadana	0	9,249,350	7,353,600	79.50%
Seguridad ciudadana	0	58,083,100	32,500,000	55.95%
Recreacion y deporte	0	10,827,719	8,327,719	76.91%



PLAN DE DESARROLLO

Municipio de la Vega - Departamento del Cauca

"Así Ganamos Tod@s"

2012 – 2015

CONCEPTO	PRESUPUESTO INICIAL	PRESUPUESTO DEFINITIVO	TOTAL INGRESOS	% DE EJECUCION
Fomento deporte inversion estampilla prodeporte	0	8,327,719	8,327,719	100.00%
Adecuación campo deportivo Rio Negro	0	2,500,000	0	0.00%
Cultura	0	5,389,360	5,389,360	100.00%
Inversion estampilla pro cultura	0	5,389,360	5,389,360	100.00%
Ejecucion de programas y eventos	0	5,389,360	5,389,360	100.00%
Servicios públicos	0	4,917,154	4,917,154	100.00%
Inversion estampilla Por electrificacion	0	4,917,154	4,917,154	100.00%
Alumbrado publico	0	4,917,154	4,917,154	100.00%
Inversion con Ingresos corrientes libre destinacion leu 617	0	35,000,000	15,000,000	42.86%
Infraestructura vial	0	35,000,000	15,000,000	42.86%
Mantenimiento via rio Putis Santa Juana	0	7,000,000	7,000,000	100.00%
Mantenimiento de vías Municipio de La Vega	0	8,000,000	8,000,000	100.00%
Mantenimiento via Sucre - El Diviso	0	10,000,000	0	0.00%
Ampliacion camino Guachicono - Bellones	0	10,000,000	0	0.00%
INVERSION EN OTROS SECTORES CON RECURSOS DEL SGP DE PROPOSITO GENERAL	0	62,000,000	54,500,000	87.90%
ELECTRIFICACION	0	12,000,000	12,000,000	100.00%
Ampliación redes eléctricas Lucitania sector Santa Teresa	0	3,000,000	3,000,000	100.00%
Ampliación redes eléctricas Arbela sector Trapiche	0	3,000,000	3,000,000	100.00%
Ampliación redes eléctricas San Vicente parte Alta	0	6,000,000	6,000,000	100.00%
VIVIENDA	0	25,000,000	25,000,000	100.00%
Mejoramiento vivienda Albania Sector Paraíso	0	4,000,000	4,000,000	100.00%
Mejoramiento vivienda Guachicono centro	0	4,000,000	4,000,000	100.00%
Compra de materiales mejoramiento de vivienda	0	10,000,000	10,000,000	100.00%
Mejoramiento vivienda corregimiento de Altamira	0	7,000,000	7,000,000	100.00%
ATENCION Y PREVENCION DE DESASTRES	0	5,000,000	2,500,000	50.00%
Construcción muro contención cabecera sector Belén	0	5,000,000	2,500,000	50.00%
INFRAESTRUCTURA VIAL	0	6,000,000	3,000,000	50.00%
Terminación Puente Los Remedios	0	6,000,000	3,000,000	50.00%
SANEAMIENTO BASICO	0	14,000,000	12,000,000	85.71%
Manejo de aguas lluvias cabeceras corregimentales	0	12,000,000	12,000,000	100.00%
Manejo de aguas lluvias Polideportivo La Florida	0	2,000,000	0	0.00%
CON RECURSOS DEL CREDITO	0	200,000,000	0	0.00%
EQUIPAMIENTO MUNICIPAL	0	90,800,000	0	0.00%
Cofinanciación adquisicion ambulancia municipio	0	30,000,000	0	0.00%
Terminación salón cultural barrio Correa	0	8,000,000	0	0.00%



PLAN DE DESARROLLO

Municipio de la Vega - Departamento del Cauca

"Así Ganamos Tod@s"

2012 – 2015

CONCEPTO	PRESUPUESTO INICIAL	PRESUPUESTO DEFINITIVO	TOTAL INGRESOS	% DE EJECUCION
Cosntrucción adecuación parque infantil cabecera	0	14,800,000	0	0.00%
Construcción cocinas comunitarias Santa Rita	0	14,000,000	0	0.00%
Adecuación Polideportivo Arbela	0	14,000,000	0	0.00%
Ampliación Polideportivo Albania	0	10,000,000	0	0.00%
VIVIENDA	0	62,000,000	0	0.00%
Cofinanciación poryecto de vivienda zona rural RI de	0	20,000,000	0	0.00%
Mejoramiento de vivienda Los Ciruelos	0	10,000,000	0	0.00%
Compraventa de materiales para arreglo de vivienda de damnificados	0	14,000,000	0	0.00%
Compraventa de materiales para arreglo de vivienda de Albania	0	6,000,000	0	0.00%
Compraventa de materiales para arreglo de vivienda de La Marqueza	0	4,000,000	0	0.00%
Compraventa de materiales para arreglo de vivienda de San Miguel	0	8,000,000	0	0.00%
SECTOR AGROPECUARIO	0	18,000,000	0	0.00%
Continuación Centro de acopio Barbillas	0	8,000,000	0	0.00%
Adecuación Centro de acopio San Miguel	0	10,000,000	0	0.00%
INFRAESTRUCTURA VIAL	0	17,000,000	0	0.00%
Construcción puente peatonal vereda el Naranjal	0	5,000,000	0	0.00%
Construcción puente peatonal vereda el Naranjal Santa Juana	0	5,000,000	0	0.00%
Ampliación alcantarillas vereda el Estoraque	0	7,000,000	0	0.00%
ELECTRIFICACION	0	12,200,000	0	0.00%
Electrificación Santa Rita sector cementerio	0	5,000,000	0	0.00%
Ampliación redes eléctricas el Estoraque	0	3,200,000	0	0.00%
Electrificación sector Quebradillas Resguardo Pancitara	0	4,000,000	0	0.00%
INVERSION CON RECURSOS DE FONDOS ESPECIALES	230,989,000	232,474,019	39,740,640	17.09%
FONDO ROTATORIO DE OBRAS PUBLICAS	86,528,000	86,528,000	0	0.00%
Funcionamiento	86,528,000	86,528,000	0	0.00%
FONDO DE SEGURIDAD CIUDADANA LEY 418/97	108,160,000	108,160,000	15,514,000	14.34%
Seguridad Ciudadana	108,160,000	108,160,000	15,514,000	14.34%
RECREACION Y DEPORTE	12,008,000	12,008,000	12,008,000	100.00%
Fomento Deporte Inversion Estampilla Pro-Deporte	12,008,000	12,008,000	12,008,000	100.00%
CULTURA	12,313,000	13,798,019	12,218,640	88.55%
Inversión Estampilla Pro-Cultura	12,313,000	13,798,019	12,218,640	88.55%
Ejecución de Programas y Eventos	12,313,000	12,313,000	12,218,640	99.23%
Apoyo seguridad social para el getor de cultura del Municipio 10% Pro Estampilla cultura	0	1,485,019	0	0.00%



PLAN DE DESARROLLO

Municipio de la Vega - Departamento del Cauca

"Así Ganamos Tod@s"

2012 – 2015

CONCEPTO	PRESUPUESTO INICIAL	PRESUPUESTO DEFINITIVO	TOTAL INGRESOS	% DE EJECUCION
SERVICIOS PUBLICOS	11,980,000	11,980,000	0	0.00%
Inversión Estampilla Pro-Electrificación Rural	11,980,000	11,980,000	0	0.00%
Alumbrado Publico	11,980,000	11,980,000	0	0.00%
DEUDA PUBLICA	314,000,000	339,000,000	317,318,944	93.60%
S.G.P	314,000,000	339,000,000	317,318,944	93.60%
AGUA POT Y SANEAMIENTO BASICO	16,000,000	16,000,000	11,211,147	70.07%
Amortización a capital -Crédito Banco Popular	13,000,000	13,000,000	10,378,938	79.84%
Intereses-Banco Popular	3,000,000	3,000,000	832,209	27.74%
EQUIPAMIENTO MUNICIPAL	298,000,000	323,000,000	306,107,797	94.77%
intereses-Banco Agrario	30,000,000	30,000,000	13,107,797	43.69%
Amort Capital - Creditos Banco Agrario	148,000,000	293,000,000	293,000,000	100.00%
Amort Capital - Credito Vias Terciarias	120,000,000	0	0	0.00%
TOTAL GASTOS	6,134,951,000	14,591,897,022	11,784,850,774	80.76%

3.5.1 EJECUCION DE EGRESOS

TABLA 35. Ejecución de Egresos

CONCEPTO	PRESUPUESTO DEFINITIVO	EJECUCION
GASTOS DE FUNCIONAMIENTO	978,079,074	952,392,967
INVERSION	13,613,817,948	10,832,457,807
DEUDA PUBLICA	339,000,000	317,318,944
TOTAL GASTOS	14,591,897,022	11,784,850,774



PLAN DE DESARROLLO
Municipio de la Vega - Departamento del Cauca
"Así Ganamos Tod@s"
2012 – 2015

**3.6 CUMPLIMIENTO DEL INDICADOR DEL DESEMPEÑO FISCAL Y FINANCIERO A
31 DE DICIEMBRE DE 2011**

1. ICLD base para ley 617 de 2000	823.985
Ingresos Tributarios	193.828
Ingresos No Tributarios	630.158
2. Gastos de Funcionamiento Nivel Central	471.096
Gastos de Personal	302.601
Gastos generales	91.500
Transferencias	76.995
3. RELACION GF/ICLD %	57.17%
Limite establecido por la Ley 617 de 2000	80.00%
Diferencia	22.83%
Cumplimiento Nivel Central	CUMPLE

3.6.1 CUMPLIMIENTO LEY 617 – CONCEJO MUNICIPAL

GASTOS CONCEJO

Honorarios Concejales

Máximo Honorarios

Otros Gastos Concejo

Gastos Personales

Gastos Generales

Transferencias Corrientes



PLAN DE DESARROLLO
Municipio de la Vega - Departamento del Cauca
"Así Ganamos Tod@s"
2012 – 2015

3.7 PROYECCIÓN PRESUPUESTAL DE INGRESOS Y EGRESOS
2012 – 2015

3.7.1 PROYECCION DE INGRESOS

TABLA 36. Proyección de Ingresos 2012 - 2015

CONCEPTO	PRESUPUESTO	PRESUPUESTO	PRESUPUESTO	PRESUPUESTO
	2012	2013	2014	2015
INGRESOS	6.428.349	6.685.483	6.952.903	7.231.019
INGRESOS CORRIENTES	6.422.724	6.679.633	6.946.819	7.224.691
TRIBUTARIOS	260.545	270.966	281.805	293.077
Impuesto Predial Unificado (Incluye Compensación por predial de Resguardos Indígenas)	105.274	109.485	113.865	118.419
Impuesto de Circulación y Tránsito Servicio Público	2.632	2.737	2.847	2.961
Impuesto de Industria y Comercio	76.041	79.082	82.246	85.536
Sobretasa a la Gasolina	12.000	12.480	12.979	13.498
Impuesto de Espectáculos Públicos	263	274	285	296
Impuesto sobre Rifas y Apuestas	4.606	4.790	4.982	5.181
Plaza de mercado	7.895	8.211	8.540	8.881
Impuesto de Deguello de Ganado Menor	921	958	996	1.036
Extracción de material de río (Arena, cascajo y piedra)	2.632	2.737	2.847	2.961
Degüello de Ganado Mayor	9.211	9.580	9.963	10.362
Registro de Marcas y Herretes	1.316	1.369	1.423	1.480
Impuesto de Deguello de Ganado Mayor	0	0	0	0
Estampillas y fondos especiales	37.753	39.263	40.833	42.466
Estampilla Pro-Cultura	12.805	13.317	13.850	14.404
Estampilla Pro-Deporte	12.488	12.988	13.507	14.048
Estampilla Pro-Electrificación Rural	12.459	12.957	13.476	14.015
NO TRIBUTARIOS	6.162.180	6.408.667	6.665.014	6.931.614
Tasas y Multas	27.239	28.328	29.461	30.640
Inscripción de contratistas	6.579	6.842	7.116	7.401
Transferencias	5.925.887	6.162.922	6.409.439	6.665.817
Transferencias Corrientes (Para Funcionamiento)	621.546	6.162.922	6.409.439	6.665.817
Sistema General de Participaciones - Propósito General (Libre Destinación)	621.546	646.408	672.264	699.155
Transferencias de Capital (Para Inversión)	3.928.404	4.085.540	4.248.962	4.418.920
Sistema General de Participaciones -Educación-	411.669	428.135	445.261	463.071
S. G. P. Educación - Prestación de Servicios	0	0	0	0
S. G. P. Educación - (Calidad)	403.773	419.924	436.721	454.190
Rendimientos financieros	7.895	8.211	8.540	8.881
Sistema General de Participaciones-Alimentación Escolar	0	0	0	0
Sistema General de Participaciones -Salud-	1.999.012	2.078.972	2.162.131	2.248.616
S. G. P. Salud - Subsidio Demanda	1.858.877	1.933.232	2.010.562	2.090.984
Ampliación Esfuerzo Municipal	25.306	26.318	27.371	28.466
Fosyga	0	0	0	0
S. G. P. Salud - Plan de Atención Básica (Pab)	114.828	119.422	124.198	129.166



PLAN DE DESARROLLO
Municipio de la Vega - Departamento del Cauca
"Así Ganamos Tod@s"
2012 – 2015

CONCEPTO	PRESUPUESTO	PRESUPUESTO	PRESUPUESTO	PRESUPUESTO
	2012	2013	2014	2015
Etesa	0	0	0	0
S. G. P. Salud - Prestación de Servicios	0	0	0	0
Sistema General de Participaciones Propósito General (Forsoza Inversión)	1.438.436	1.495.973	1.555.812	1.618.044
Agua potable	655.287	681.499	708.759	737.109
Deporte	63.931	66.488	69.147	71.913
Cultura	47.947	49.865	51.860	53.934
Libre Inversión	671.270	698.121	726.046	755.088
Sistema General de Participaciones-Alimentación Escolar	79.288	82.460	85.758	89.188
Otras Transferencias del Nivel Central Nacional	1.375.937	1.430.974	1.488.213	1.547.742
Empresa para la Salud -ETESA-	36.000	37.440	38.938	40.495
Fondo de Solidaridad y Garantías -FOSYGA-	1.339.937	1.393.534	1.449.276	1.507.247
Fondos Especiales	202.475	210.574	218.997	227.757
Fondos para Previsión Social	0	0	0	0
Fondo de Seguridad (5% Contratos) -Ley 418/97-	112.486	116.985	121.665	126.531
Otros Fondos Especiales (Fondo Rotatorio de obras publicas)	89.989	93.589	97.332	101.225
INGRESOS DE CAPITAL	5.625	5.850	6.084	6.327
Rendimientos de Operaciones Financieras	5.625	5.850	6.084	6.327

3.7.2 PROYECCION DE EGRESOS

TABLA 37. Proyección de Egresos 2012 – 2015

CONCEPTO	PRESUPUESTO	PRESUPUESTO	PRESUPUESTO	PRESUPUESTO
	2012	2013	2014	2015
GASTOS	6.428.349	6.685.483	6.952.902	7.231.018
GASTOS DE FUNCIONAMIENTO	711.524	739.985	769.585	800.368
ADMINISTRACION CENTRAL	508.539	528.881	550.036	572.037
GASTOS DE PERSONAL	333.304	346.636	360.502	374.922
Servicios Personales Asociados a la Nómina	185.012	192.412	200.109	208.113
Servicios Personales Indirectos	109.000	113.360	117.894	122.610
Prestacion de servicios	109.000	113.360	117.894	122.610
Contribuciones Inherentes a la Nómina	39.292	40.864	42.498	44.198
Al Sector Público	707	735	765	796
Aportes Previsión Social (A.R.P)	707	735	765	796
Al Sector Privado	38.585	40.128	41.734	43.403
Aportes Previsión Social (Salud y Pension)	26.416	27.473	28.572	29.714
Aportes Parafiscales (9%)	12.169	12.656	13.162	13.689
GASTOS GENERALES	95.160	98.966	102.925	107.042
Adquisición de Bienes	12.480	12.979	13.498	14.038
Adquisición de Servicios	82.680	85.987	89.427	93.004
TRANSFERENCIAS	80.075	83.278	86.609	90.073
Al Sector Público	11.263	11.714	12.182	12.670
Pagos de Previsión Social	11.263	11.714	12.182	12.670
Cesantías (pagos directos)	11.263	11.714	12.182	12.670



PLAN DE DESARROLLO
Municipio de la Vega - Departamento del Cauca
"Así Ganamos Tod@s"
2012 – 2015

CONCEPTO	PRESUPUESTO	PRESUPUESTO	PRESUPUESTO	PRESUPUESTO
	2012	2013	2014	2015
Cuentas por pagar vigencias anteriores	5.200	5.408	5.624	5.849
Mesadas Pensionales	32.756	34.066	35.429	36.846
Sentencias y Conciliaciones	10.400	10.816	11.249	11.699
Otras Transferencias	20.456	21.274	22.125	23.010
GASTOS DE INVERSION	5.716.825	5.945.498	6.183.317	6.430.650
CON RECURSOS DEL SGP	5.295.341	5.507.154	5.727.441	5.956.538
EDUCACION	490.957	510.595	531.019	552.259
Construcción, reparación y mantenimiento de Planteles para Preescolar, Primaria y Secundaria	411.669	428.135	445.261	463.071
Alimentacion Escolar	79.288	82.460	85.758	89.188
SALUD	3.365.949	3.500.587	3.640.610	3.786.234
Subsidio para el Acceso de la Población a Servicios Medicos	3.251.120	3.381.165	3.516.412	3.657.068
Programas de salud publica e intervenciones colectivas	114.828	119.422	124.198	129.166
CON RECURSOS DE PARTICIPACIONES DE PROPOSITO GENERAL - SGP	1.438.436	1.495.973	1.555.812	1.618.044
Formación Bruta de capital y otros (construcción, reparación, mantenimiento, asistencia técnica, preinversión, etc)	1.363.436	1.391.973	1.502.812	1.618.044
Agua Potable y Saneamiento Básico	652.787	681.499	708.759	737.109
Cultura	47.947	49.865	51.860	53.934
Educación Física, Deporte y Recreación	63.931	66.488	69.147	71.913
Libre inversion	598.770	594.121	673.046	755.088
CON RECURSOS DE FONDOS ESPECIALES	245.853	255.687	265.914	276.551
DESTINACION ESPECIFICA	240.228	249.837	259.830	270.223
Fondos especiales	240.228	249.837	259.830	270.223
CON RECURSOS DE CAPITAL	5.625	5.850	6.084	6.327
Rendimientos de operaciones financieras	5.625	5.850	6.084	6.327
CON RECURSOS PROPIOS Y OTROS	175.631	182.656	189.963	197.561
CON RECURSOS DE LIBRE INVERSION	175.631	182.656	189.963	197.561
Otros Sectores de inversion	175.631	182.656	189.963	197.561
SERVICIO DE LA DEUDA	75.000	104.000	53.000	0
Deuda Interna	75.000	104.000	53.000	0
Amortización	70.965	100.000	50.000	0
Intereses	4.035	4.000	3.000	0
ORGANISMOS DE CONTROL	202.985	211.105	219.549	228.331
Transferencias a Concejo	126.880	131.955	137.233	142.723
Transferencias a Contraloría	0	0	0	0
Transferencias a Personería	76.105	79.149	82.315	85.608



PLAN DE DESARROLLO

Municipio de la Vega - Departamento del Cauca

"Así Ganamos Tod@s"

2012 – 2015

CAPITULO IV CONSTRUCCIÓN DE ESCENARIOS

4.1 ESCENARIO ACTUAL DEL MUNICIPIO

El Municipio de La Vega es un territorio de 492 km², conformado por 43.799 habitantes, distribuidos en 12 corregimientos haciendo parte de estos 2 resguardos indígenas más la Cabecera Municipal; y 120 veredas, con una distribución promedio de 89 hab * km². En lo económico se vive una agudización de la crisis, la cual se refleja en el aumento de los índices de pobreza, el 70.6 % de la población tiene necesidades básicas insatisfechas, en lo ambiental con graves problemas de uso y manejo de los recursos naturales, con altos niveles de contaminación de suelos y fuentes hídricas y con una población que representa el principal capital del Municipio.

4.2 ESCENARIO EVOLUCIÓN DE LA SITUACIÓN PROBLEMÁTICA SI INTERVENCIÓN

Para el 2015, el Municipio de La Vega **NO** se consolida como una región con un desarrollo integral, ni articula adecuadamente las dimensiones: económica, social y ambiental, lo cual **NO** permite consolidar bases para el desarrollo sostenible en términos, sociales ambientales, económicos y productivos. Lo cual conduce a un Municipio en donde el desarrollo no se orienta bajo planteamientos de un uso y manejo sustentable de sus recursos naturales.

4.2 CONSTRUCCIÓN DEL ESCENARIO ESPERADO EN EL MUNICIPIO

Para el 2015, el Municipio de La Vega se consolidará como una región con un desarrollo integral, que articula adecuadamente las dimensiones: económica, social y ambiental, permitiendo consolidar bases para el desarrollo sostenible en términos, sociales ambientales, económicos y productivos. Será un Municipio ordenado bajo planteamientos de un uso y manejo sustentable de sus recursos naturales y de sus potencialidades en armonía con el entorno natural.



PLAN DE DESARROLLO

Municipio de la Vega - Departamento del Cauca
"Así Ganamos Tod@s"
2012 – 2015

CAPITULO V

RECONOCIMIENTO DE LAS VENTAJAS Y OPORTUNIDADES DEL TERRITORIO

5.1 SOCIODEMOGRÁFICAS

- ✓ Población total del Municipio 2012 (proyectada): 43.799 habitantes.
- ✓ Participación en el total de la población del Departamento: 0,329 %.
- ✓ La población del Municipio es en su mayor parte rural: 93.32%.
- ✓ Diversidad étnica y cultural.
- ✓ Extensión del territorio: 492 Km².
- ✓ Participación en el territorio del Departamento: 1.68 %.
- ✓ Importante patrimonio cultural, histórico, arqueológico y ambiental.
- ✓ Gran potencial turístico.
- ✓ Capital humano.

5.2 FISIAGRÁFICAS

- ✓ Región cuenca río Patía.
- ✓ Variedad de climas.
- ✓ Biodiversidad.

5.3 GEOESTRATÉGICAS

- ✓ Sur del Departamento del Cauca, la Cabecera Municipal dista 104 Km de Popayán, capital del Departamento.
- ✓ Potencial corredor estratégico entre el la región del Macizo Colombiano y la capital del Departamento del Cauca.
- ✓ Sitios de interés arqueológico.
- ✓ Sitios de interés eco turístico.
- ✓ Gran potencial de recursos en biodiversidad para la industria química y de alimentos.



PLAN DE DESARROLLO
Municipio de la Vega - Departamento del Cauca
"Así Ganamos Tod@s"
2012 – 2015

CAPITULO VI
PLAN PLURIANUAL

El Plan Plurianual se resume en la matriz plurianual, la cual es la herramienta sobre la cual se consigna el Plan de Desarrollo Municipal y en donde se calcula la inversión y las fuentes de financiación de los programas y subprogramas durante la vigencia de esta administración. A continuación se presenta una tabla resumen de los Programas, Subprogramas y metas que se analizan en la matriz plurianual. (Ver Plan Plurianual en la matriz anexa al PDM, en Excel).

TABLA 38. Matriz Plurianual

PROGRAMAS ESTRATÉGICOS	TOTAL CUATRENIO
CONSERVACION Y RECUPERACION AMBIENTAL	2542657,22
EDUCACION AMBIENTAL	
PRODUCCION LIMPIA	
FORTALECIMIENTO INSTITUCIONAL	
FORTALECIMIENTO DE LA CAPACIDAD DE RESPUESTA	
MANEJO, CONTROL, MINIMIZACIÓN Y /O ERRADICACIÓN DEL RIESGO	
GESTIÓN DEL ORDENAMIENTO TERRITORIAL	
CONSTRUCCION MEJORAMIENTO Y MANTENIMIENTO DE LA INFRAESTRUCTURA VIAL URBANA Y RURAL	
SERVICIO DE TRANSITO Y TRANSPORTE	
MEJORAMIENTO DE INFRAESTRUCTURAS Y EQUIPAMIENTOS DEL MUNICIPIO	
VISIBILIZACION DEL PATRIMONIO HISTORICO Y CULTURAL DEL MUNICIPIO DE LA VEGA	
ELECTRIFICACION RURAL	
FORTALECIMIENTO INSTITUCIONAL	
VIVIENDA DIGNA	
PROMOCIÓN DE LA PARTICIPACIÓN CIUDADANA EN LOS PROCESOS DE GESTIÓN PÚBLICA MUNICIPAL	
VIOLENCIA INTRAFAMILIAR	
DESARROLLO Y CONCERTACIÓN LOCAL	
FORTALECIMIENTO DE LA COMISARÍA DE FAMILIA	
ACERCAMIENTO DE LA JUSTICIA FORMAL Y NO FORMAL A LA CIUDADANÍA	
ATENCION INTEGRAL A DESPLAZADOS	
ATENCIÓN A PERSONAS EN SITUACIÓN DE DISCAPACIDAD	
PROMOCION DE LOS DERECHOS Y DEL DESARROLLO	
MUJER Y DESARROLLO	
TERCERA EDAD	
NIÑEZ INFANCIA Y ADOLESCENCIA	



PLAN DE DESARROLLO

Municipio de la Vega - Departamento del Cauca

"Así Ganamos Tod@s"

2012 – 2015

FORTALECIMIENTO INSTITUCIONAL PARA EL DESARROLLO ECONOMICO	
ASISTENCIA TECNICA A PRODUCTORES	
DESARROLLO DE PROYECTOS PRODUCTIVOS	
FORTALECIMIENTO DE CADENAS PRODUCTIVAS DEL SECTOR AGROPECUARIO	
EMPREZARIZACION	
PRODUCTIVIDAD GANADERIA y ESPECIES MENORES	
FORTALECIMIENTO INSTITUCIONAL DEL TURISMO	
CAPACITACION EN TURISMO	
INFRAESTRUCTURA TURISTICA	
DESARROLLO COMUNITARIO	
MODERNIZACION TECNOLOGICA	
SISTEMA DE CALIDAD	
SISTEMA DE INFORMACION	
INFRAESTRUCTURA FISICA	
ESTRUCTURA ADMINISTRATIVA	
ACUEDUCTOS	
SANEAMIENTO BASICO	
PTAR	
ASEO SECTOR URBANO	2798149,147
ASEO SECTOR RURAL	
EDUCACION DE CALIDAD	
INFRAESTRUCTURA HOSPITALARIA	13843983,05
FORTALECIMIENTO DE LA SALUD	487614,526
FORTALECIMIENTO INSTITUCIONAL DEL DEPORTE Y LA RECREACION	
CAPACITACION	327566,2667
EVENTOS DEPORTIVOS	
INFRAESTRUCTURA DEPORTIVA Y DE RECREACION	
CULTURA Y DESARROLLO	260413,8319

VALOR TOTAL DEL PLAN: \$ 22.364.852.000