



**P**  
**LAN**

**DE**

**D**  
**ESARROLLO**



**EL TAMBO SOMOS TODOS**  
**2012 -2015**  
**Municipio de El Tambo Cauca**

**CARLOS ALBERTO VELA GALINDEZ**  
**ALCALDE MUNICIPAL**



**PLAN DE DESARROLLO  
“El Tambo Somos Todos” 2012-2015  
Municipio de El Tambo Cauca**

**PRESENTACION**

El inicio de un nuevo período constitucional para el Gobierno Municipal de El Tambo, es el punto de partida de un nuevo episodio para el avance en procesos de desarrollo en el cual, el reconocimiento de nuestra historia, nuestro presente, nuestras potencialidades, nuestras debilidades, nuestras gentes y nuestras organizaciones, son insumos fundamentales para definir e implementar políticas públicas locales y estrategias acertadas permitiendo alcanzar niveles importantes en el mejoramiento de las condiciones de vida del pueblo tambeño.

El Plan de Desarrollo Municipal “EL TAMBO SOMOS TODOS” 2012-2015, se constituye en la guía o brújula, instrumento fundamental para abordar y resolver las problemáticas imperiosas del municipio, en el cual se han signado los elementos claves que permitirán el cumplimiento de metas y el logro de objetivos en cumplimiento del programa de gobierno en el que creyeron las mayorías del pueblo tambeño,

Retomamos entonces, nuestra propuesta programática “EL TAMBO SOMOS TODOS” cuya génesis en la diversidad, multiculturalidad y diferenciación de los territorios que conforman el municipio soportan la visión de desarrollo en la sostenibilidad administrativa, económica, social, cultural y ambiental, gestión del riesgo; a través de un gobierno incluyente; que facilite la convivencia y la capacidad competitiva.

Nuestra visión compartida de desarrollo esgrime la imperante necesidad de garantizar los derechos de la población tambeña, implementación de procesos de planeación y gestión incluyente y diferencial, el fortalecimiento de la democracia participativa y pluralista y el reconocimiento pleno del territorio.

“EL TAMBO SOMOS TODOS”, parte de un diagnóstico participativo, que permite ver la realidad del Municipio, de una manera holística e integral y planea con todos los atributos de la planeación la inclusión de todos los sectores, regiones y grupos poblacionales.

Cumpliremos nuestro mandato constitucional bajo los principios de transparencia, eficiencia, eficacia, economía, planeación, equidad, justicia, celeridad, participación, coordinación, imparcialidad, gestión y responsabilidad.

El Tambo Somos Todos, invoca la excelencia, calidad, y vocación de servicio, como representación del Estado en el territorio tambeño, constituyendo a la administración municipal en un agente generador y dinamizador del desarrollo integral de nuestra comunidad mediante la práctica acertada de la gestión pública.

Son innumerables las oportunidades y los retos que conjuntamente la sociedad, las comunidades y organizaciones base, las instituciones públicas y privadas y el gobierno local, debemos afrontar; entre todos, haremos del desarrollo un constructo abordando estratégicamente las necesidades y problemáticas, así como sus alternativas y propuestas de solución.

Además de la visión compartida de desarrollo, la proyección y articulación desde las perspectivas de derechos, diferencial e incluyente, territorial y participativa, democrática y pluralista, nos han obligado a realizar un ejercicio riguroso de análisis, una lectura integral y holística del presente del

**Calle 4 N° 2-98 Tele / Fax: 092- 8276090**

**www. Eltambo - cauca.gov. co**

**Email: [alcaldía@eltambo-cauca.gov.co](mailto:alcaldía@eltambo-cauca.gov.co) / [eltambocauca19@hotmail.com](mailto:eltambocauca19@hotmail.com)**

municipio para visualizar un futuro promisorio en el que la integración institucional garantiza el éxito de la gestión pública emprendida. En este sentido la coherencia en la concepción del desarrollo integral y la gestión pública sinérgica con el departamento y la nación harán que este instrumento de planificación brinde oportunidades y mejoras en la vida individual y comunitaria de los tambeños.

Concebimos el territorio como una construcción social, y hemos planeado nuestro futuro partiendo de nuestra realidad, en la cual, la pobreza, el desempleo, el cambio climático, la inseguridad, el deterioro del ambiente, los bajos niveles de calidad de los servicios de educación, salud, el déficit de vivienda, las mínimas oportunidades de ingresos, el deterioro de la infraestructura vial y comunitaria, el desplazamiento, las necesidades básicas insatisfechas de la población, el mínimo acceso a las tecnologías de la información y las comunicaciones, los débiles procesos de emprendimiento e iniciativas empresariales, los bajos niveles de competitividad para acceder al mercado y mejorar la productividad y la baja participación comunitaria, entre otros, hacen parte del compendio de situaciones que deben transformarse y solucionarse dando paso a través de estrategias de solución al desarrollo del municipio.

Por lo anterior, en nuestro Plan de Desarrollo, identificamos tres ejes estratégicos:

***Participación Social y Comunitaria Como Eje Fundamental del Desarrollo, Porque el Tambo Somos Todos***, la comunidad es altamente vulnerable, en gran porcentaje es rural y la atención da cada uno de los grupos poblacionales nuestro objetivo supremo, en tanto luchamos por mejorar sus condiciones de vida, ampliar las oportunidades en la inversión social y lograr la participación en la toma de decisiones respecto a asuntos relacionados con el avance del desarrollo mediante ejercicios verdaderos de la democracia.

***Fortalecimiento al Sector Productivo y Empresarial para Impulsar la Economía, Porque el Tambo Somos Todos***, nuestro municipio es eminentemente agrícola y pecuario, además goza de una diversidad productiva, la minería, la artesanía, el comercio, el turismo y el emprendimiento entre otras, requieren de fortalecimiento para que aporten notablemente en la reactivación de la economía y la generación de ingresos. La inmersión de la ciencia la innovación y la tecnología, será un elemento sine qua non para el crecimiento económico y la generación de ventajas para la competitividad.

***Infraestructura para el Desarrollo, Porque el Tambo Somos Todos***, es fundamental, garantizar la movilidad proveer servicios con infraestructura comunitaria adecuadas para el desarrollo de las actividades cotidianas comunitarias.

Y tres ejes transversales que soportan los ejes estratégicos

***Sostenibilidad del Ambiente y Gestión Integral del Riesgo para el Avance del Desarrollo***, porque indiscutiblemente, este se convierte en un componente transversal para el desarrollo; la preservación, el cuidado del ambiente, los ecosistemas, y el uso adecuado de los recursos, así como la gestión integral de los riesgos son ahora actividades propias de la gestión administrativa. Los cambios climáticos y la ola invernal o veranos prolongados obligan a la previsión recursos y el fortalecimiento de capacidades institucionales prevenir, responder y atender eventos como desastres o emergencias.

***Seguridad, Convivencia y Paz***, eje transversal, porque la comunidad requiere de condiciones seguras para una convivencia y una vida comunitaria, sana, solidaria y libre.

**Calle 4 N° 2-98 Tele / Fax: 092- 8276090**

**www. Eltambo - cauca.gov. co**

**Email: [alcaldia@eltambo-cauca.gov.co](mailto:alcaldia@eltambo-cauca.gov.co) / [eltambocauca19@hotmail.com](mailto:eltambocauca19@hotmail.com)**

**Desarrollo Institucional y Buen Gobierno**, eje transversal, porque la gestión administrativa exige el compromiso y la realización de una función pública excelente, con la práctica de atributos de calidad, de control y autocontrol y con la firme convicción y vocación de prestación de bienes y servicios a la comunidad en un proceso de modernización del Estado en el orden territorial. La construcción de un Gobierno local más eficiente, más transparente y participativo y que preste mejores servicios a los ciudadanos y a las empresas con mayor autonomía, mediante el aprovechamiento de las Tecnologías de la Información y las Comunicaciones (TICs).

Este documento, será el instrumento que permitirá generar avances del desarrollo y será el derrotero de todas las actuaciones administrativas tendiendo siempre como fundamental objetivo el bienestar de nuestra población tambaña, por que El Tambo Somos Todos”.



# El Tambo

Somos Todos



**CARLOS ALBERTO VELA GALINDEZ**  
Alcalde Municipal  
2010-2015

**GABINETE MUNICIPAL DE EL TAMBO**

<b>NOMBRE APELLIDOS</b>	<b>CARGO</b>
Hildardo Benavides	Secretario de Planeación
Oscar David Ordoñez	Secretario de Gobierno
José David Montenegro	Secretario de Obras Publicas
Tomas Viveros	Secretario de Desarrollo Agropecuario y Minero
Jaime Moreno	Secretario de Transito
José Javier Peña	Sub-Secretario Privado
Carolina Montenegro	Secretaria de Salud
Carolina Hurtado	Sub-Secretaria de Despacho
Yani Guzman	Tesorera Municipal
Gloria Salazar	Jefe Control Interno
Celio Uresti	Gerente Emtambo

**CONCEJO MUNICIPAL DE EL TAMBO**

<b>NOMBRE APELLIDOS</b>	<b>CARGO</b>
Banguero Camilo Celia Norena	Presidenta
Trochez Diaz Abrahan	Primer Vicepresidente
Campo Dorado Eivar	Segundo Vicepresidente
Fernandez Guengue Enio	Concejal
Fernandez Solarte Neftali	Concejal
Marin Educardo	Concejal
Muñoz Erazo Sandra Patricia	Concejala
Orozco Hurtado Hector Danilo	Concejal
Orozco Valdes Justo Aldemar	Concejal
Sánchez Campo Diomedes	Concejal
Sánchez Escobedo Aleida Mercedes	Concejala
Alegria Chacon Adolfo Leon	Concejal
Vergara Luis Elver	Concejal
Emilce Castro Secretaria	

**Calle 4 N° 2-98 Tele / Fax: 092- 8276090**

**www. Eltambo - cauca.gov. co**

**Email: alcaldía@eltambo-cauca.gov.co / eltambocauca19@hotmail.com**

## CONSEJO MUNICIPAL DE PLANEACIÓN

SECTOR	REPRESENTACIÓN	PRINCIPAL
Comunitario	Juntas de Acción Comunal	Miller Andrés Cortes
Negritudes	Comunidades Afro	Fredy Abel Carabalí Olano
Salud	Salud	Clementina Erazo
Cultura	Cultura	Zidney Aliria Vera López
Indígena	Comunidad Indígena	Didier Álvaro Idrobo Montero
Educativo	Educativo	Rodrigo Hernán Molano
Asociativo	Grupos Asociativos	Lilia Eneida Zúñiga
Cafeteros	Comité de Cafeteros	Carlos Alberto Llantén
Desplazados	Asociación de Desplazados	Marleny Muñoz Díaz

### EQUIPO ASESOR

**Orlando Sandoval**  
Asesor Municipal del Departamento Nacional de Planeación  
**Emilce Castillo**  
Asesora Externa

### EQUIPO TECNICO

Amparo Velasco
Rosmira Tintinago
María Ximena Polindara
Yeni Emilse Potosí

### OFICINAS DE APOYO

Miguel Ángel Ordoñez	Desarrollo Comunitario
Nancy Pungo	Comisaria de Familia
Reinel Montenegro	Director de Núcleo
Cesar Sánchez	Casa de la Cultura
Rudecindo Tulande	Coordinación de Deporte
Libardo Potosi Chagüendo	Medio Ambiente
Olga Tenorio	Tercera Edad
Wilson Uribe	Red Unidos
Sigifredo Mambuscay – Dorany Hurtado Muñoz	Coordinador base de datos Sisben
Huber Erazo	Asesor Jurídico Interno
Diego Felipe Urrea Solarte	Asesor en Comunicaciones
Alexander Ordoñez Gallardo	Banco de Proyectos

**TABLA DE CONTENIDO**

	PAG
<b>CARACTERIZACION DEL MUNICIPIO</b>	8
<b>1. EJE ESTRATEGICO 1</b>	65
1.1. Atención integral para todos	65
1.1.1. Atención integral para toda la población de la primera infancia, infancia y adolescencia.	65
1.1.2. Oportunidades para toda la juventud	70
1.1.3. Educación con calidad para todos	72
1.1.4. Salud con calidad para todos	76
1.1.5. Cultura para todos	79
1.1.6. Deporte, recreación, la actividad física y el aprovechamiento del tiempo libre para todos	83
1.1.7. Grupos étnicos y desarrollo: población indígena y comunidades negras	85
1.1.8. Unidos-superación de la pobreza extrema-apoyo a las familias tambeñas	87
1.1.9. Promoción a la equidad de género	92
1.1.10. Atención integral a la población discapacitada	93
1.1.11. Atención integral a la tercera edad-envejecimiento y vejez	96
1.1.12. Participación comunitaria y liderazgo comunitario	98
<b>2. EJE ESTRATEGICO 2</b>	
2.1. Innovación ciencia y tecnología	101
2.2. Fortalecimiento al sector agropecuario	102
2.3. Competitividad, emprendimiento empresarial y economía solidaria	106
2.4. Producción minería para el desarrollo	108
2.5. Vivienda digna	109
2.6. Turismo	110
2.7. Transito y transporte para todos	111
<b>3. EJE ESTRATEGICO 3</b>	
3.1. Malla vial y conectividad	115
3.2. Agua potable y saneamiento básico	116
3.3. Otros servicios públicos domiciliarios	119
3.4. Equipamiento municipal para el desarrollo	120
<b>4. EJE ESTRATEGICO 4</b>	
4.1. Gestión ambiental	123
4.2. Gestión integral del riesgo	127
<b>5. EJE ESTRATEGICO 5</b>	
5.1. Seguridad-orden público y seguridad ciudadana para todos	130
5.2. Atención integral a la población víctima del desplazamiento forzado	131
5.3. Prevención y atención integral a la población víctima del conflicto armado interno y violaciones graves de derechos humanos	134
5.4. Derechos humanos y derecho internacional humanitario promoción y protección	137
<b>6. EJE ESTRATEGICO 6</b>	
6.1. Desarrollo Institucional Y Buen Gobierno	140
<b>7. MATRIZ PLURIANUAL DE INVERSIONES</b>	
7.1. Diagnóstico finanzas municipales el tambo – cauca	144
7.1.2. Comportamiento de los ingresos corrientes de libre destinación	144
7.1.3. Comportamiento de los ingresos corrientes del – SGP	149
7.1.4. Transferencias regalías directas e indirectas	152

**Calle 4 N° 2-98 Tele / Fax: 092- 8276090**

**www. Eltambo - cauca.gov. co**

**Email: [alcaldia@eltambo-cauca.gov.co](mailto:alcaldia@eltambo-cauca.gov.co) / [eltambocauca19@hotmail.com](mailto:eltambocauca19@hotmail.com)**



## VISION COMPARTIDA DE DESARROLLO

El Municipio de El Tambo Cauca será reconocido en el 2015, a nivel Departamental y Nacional como un espacio de progreso y crecimiento, que propicia la convivencia, la participación, el desarrollo social, económico, cultural y político del ciudadano, y la sostenibilidad ambiental mediante procesos de gobernabilidad en donde la comunidad genera conciencia y compromiso sobre la base de sus deberes, para ser gestores de cambio que dinamicen y armonicen con el equipo de gobierno las iniciativas que reconstruyan el tejido social y garanticen una mejor calidad de vida de sus habitantes basados en la convivencia bajo los principio de libertad, igualdad, equidad, inclusión, respeto por la diferencia, dignidad, seguridad, participación política y Social.

El Tambo será un municipio próspero, incluyente, visionario, e integrador, que propiciará desde el ejercicio democrático, la gobernabilidad y la gestión pública las condiciones necesarias para superar los niveles de pobreza y pobreza extrema, para afrontar los riesgos relacionados con el cambio climático y otros emergentes que atentan contra el bienestar de la población, para garantizar el goce efectivo de derechos y libertades de toda la población tambeña: primera infancia, infancia, adolescencia, juventud, población de la tercera edad, población en situación de discapacidad, población en situación de desplazamiento, población víctima de la violencia, población de la comunidad LGBT, y toda la población vulnerable.

## ENFOQUE DE DESARROLLO

El proceso de desarrollo integral adoptado, entendido como un proceso sostenible, incluyente, multidimensional y sistémico, obedece a un enfoque en el que el territorio y y las dimensiones poblacional, ambiental, socio-cultural, económica y político-administrativa como elementos esenciales del desarrollo integral orientan la gestión pública en armonía con la realidad del territorio, es decir, lo hemos concebido de una manera integral y estructural.

Esto induce a la potencialización de los factores endógenos determinantes del desarrollo y su utilización, buscando la extensión, ampliación y gestando condiciones óptimas para el mejoramiento de las condiciones de vida de la población.

Teniendo en cuenta que nuestro municipio de El Tambo es un territorio caracterizado por la diversidad cultural, pluralidad étnica, población dispersa, heterogeneidad de su geografía y su ubicación geoestratégica y su condición limítrofe con municipios del centro, sur y costa del departamento del Cauca, su vocación agropecuaria, y sus actividades productivas diversa, su potencial natural, paisajístico y ambiental, hemos asumido e interiorizado el enfoque territorial como el patrón de desarrollo más ajustado para avanzar en el mejoramiento de las condiciones de vida de la comunidad tambeña.

## ALIADOS ESTRATEGICOS PARA EL DESARROLLO LOCAL

- Agencia para la Reintegración
- Departamento Nacional de Planeación
- Departamentos Administrativos
- Banco Agrario
- Cámara de Comercio del Cauca
- Cooperación Internacional
- Colombia Humanitaria
- Comité Internacional de la Cruz Roja CICR Programa de Derechos Internacional Humanitario
- Compañía Energetica de Occidente

**Calle 4 N° 2-98 Tele / Fax: 092- 8276090**

**www. Eltambo - cauca.gov. co**

**Email: [alcaldia@eltambo-cauca.gov.co](mailto:alcaldia@eltambo-cauca.gov.co) / [eltambocauca19@hotmail.com](mailto:eltambocauca19@hotmail.com)**

- Cooperativa de Caficultores del Cauca
- Comité Nacional de Cafeteros
- Corporación Autónoma Regional del Cauca CRC
- Findeter
- Fiscalía General de la Nación Unidad de Justicia y Paz
- Gobierno Departamental
- Instituto Colombiano Agropecuario ICA
- Instituto Colombiano para el Desarrollo Rural Incoder
- Instituto Nacional de Vías - Invias
- Ministerios
- Solidaridad Internacional
- Servicio Nacional de Aprendizaje SENA
- Smurfit Kappa Cartón de Colombia
- UNICEF Colombia
- Unidad de Gestión de Riesgos

### COMO PODEMOS AVANZAR EN EL DESARROLLO

Entendido el desarrollo integral del territorio tambeño, en el cual es fundamental en enfoque centrado en el ser humano, como un proceso multidimensional, de transformación y fortalecimiento de las capacidades económicas, ambientales, sociales culturales, comunicativas, políticas e institucionales, requiere de igual procesos de gestión integral, que promuevan alianzas estratégicas con todos los actores sociales, institucionales del sector público y privado y de la cooperación internacional y de los niveles nacional y departamental para aunar esfuerzos, compartir visiones y realizar gestiones conjuntas para lograr el desarrollo de políticas públicas locales que beneficien a las familias tambeñas y contribuyan al mejoramiento de la calidad de vida de toda la población.

Las políticas publicas nacionales se constituyen en las directrices nacionales que a través de la Ley 1450 del 16 de junio de 2011, Ley del Plan de Desarrollo Nacional 2011-2014 "Prosperidad para Todos", por ello es imprescindible la articulación y coordinación del Plan Municipal de Desarrollo 2012-2015 "El Tambo Somos Todos" y esta articulación permite adoptar los lineamientos del desarrollo en el nivel local facilitando el acceso a recursos, la suscripción de convenios interadministrativos, macro proyectos regionales, contratos plan, en fin el establecimiento de alianzas con todos los sectores y actores que trabajan por el desarrollo de los territorios. Hemos avanzado en la identificación de posibles interlocutores institucionales territoriales y de la administración pública departamental y nacional, implicados en la gestión de alternativas de solución a problemas y aprovechamiento de oportunidades.

Abrimos así la posibilidad de "Acudir y disponer de los términos legales establecidos en las Leyes 1450 y 1454 de 2011, relacionados con la gestión, operación, seguimiento y sostenibilidad de los Contratos Plan, en cumplimiento de sus objetivos de gestión, en armonía con los propósitos del el Plan de Desarrollo Departamental y el Plan Nacional de Desarrollo".

### RECONOCIMIENTO DE NUESTRO TERRITORIO TAMBEÑO

Para definir nuestros ejes estratégicos del Plan de Desarrollo, realizamos el reconocimiento de nuestro territorio desde las dimensiones del desarrollo integral territorial tal como lo sugiere el Departamento de Planeación Nacional DNP"- luego de realizar un trabajo participativo y técnico, el cual contó en el concurso de líderes representantes de las diferentes organizaciones sociales y comunidad en general. Fueron 21 jornadas de trabajo, en 19 corregimientos y en la cabecera municipal, las que permitieron identificar, analizar y priorizar las problemáticas de la comunidad en cada zona y por cada dimensión del desarrollo.

**Calle 4 N° 2-98 Tele / Fax: 092- 8276090**

**www. Eltambo - cauca.gov. co**

**Email: [alcaldia@eltambo-cauca.gov.co](mailto:alcaldia@eltambo-cauca.gov.co) / [eltambocauca19@hotmail.com](mailto:eltambocauca19@hotmail.com)**

**DIMENSION POBLACIONAL**

Nuestro municipio de El Tambo, se ubica a 33 kilómetros de Popayán, capital del departamento, hacia el centro-occidente del departamento del Cauca a 2°27'15" de latitud y a 76°40'04" de longitud.

Fue fundado en el año de 1713 y fue erigido municipio mediante la Ordenanza numero 45 de 1914, Según el Decreto No. 035 del 28 de octubre de 2011 se categoriza al municipio para la vigencia 2012 en sexta (6) categoría.

Nuestro municipio, limita al norte con el municipio de López de Micay, al sur con los municipios de Patía, la Sierra y Argelia, al oriente con los municipios de Morales, Cajibío, Popayán, Timbio y Rosas y al occidente con el municipio de Timbiquí.

Está conformado por 19 corregimientos los cuales agrupan a 227 veredas, una cabecera municipal con 14 Barrios debidamente registrados.

CORREGIMIENTO	VEREDA
ALTO DEL REY	ALTO DEL REY
	BELLO HORIZONTE
	LA PRADERA
	LA VENTA
	LOMA DE PAJA
	PINAR DEL RIO
	YARUMAL
	ZARZALITO
ANAYES	ALTO MIRAFLORES
	CAUCA
	CASCAJAL
	EL TRIUNFO
	MURGUEITIO
	PALMICHAL
	PASO MALO
	QUEBRADA HONDA
	RIO HONDO
	SEGUENGUE
	TAMBORAL
	LOS ANAYES
CABECERA	CENTRO
	GARCIA MARQUEZ
	JARDIN DE LA PLAYA
	LA CAPILLA
	LA CONCORDIA
	LAS FLORES
	OBrero
	PARAISO
	PATIO BONITO
	PIEDRA DE BOLIVAR
	RIVERA ESCOVAR
	LA VICTORIA
SAN VICENTE	
SAN FERNANDO	
CABUYAL	CABUYAL
	EL CIPRES PUEBLO NUEVO
	EL HOYO
	LA BANDA

**Calle 4 N° 2-98 Tele / Fax: 092- 8276090**

**www. Eltambo - cauca.gov. co**

**Email: alcaldía@eltambo-cauca.gov.co / eltambocauca19@hotmail.com**

	LA PEDREGOZA
	LA SENDA BANDA
	LIMONCITO MIRRINGA
	NAVARRO
FONDAS	AIRES DE OCCIDENTE
	CALICHARES
	CHAPA
	EL MOJON
	EL SAUCE
	LA CHICUENA
	LA LAGUNA DAJUANDO
	LAS VERANERAS
	LIMONCITO FONDAS
	MUNCHIQUE
	NUEVA SANTA BARBARA
	OJO DE AGUA
	VILLA EL MAR FONDAS
GRANADA	LOS ALPES
	TUYA ES COLOMBIA
	BELEN LA CALERA
	EL CERRO LA CALERA
	EL MIRADOR
	FILANDIA
	GRANADA TABLERAL
	GRANADA LLANOS
HUISITO	EL DELEITE
	HUISITO
	HISPANDY
	JUNTAS HUISITO
	ANTIOQUEÑITA
	LA BERMEJA
	LA DORADA
	LLANITOS HUISITO
	MECAJE
	RIO CLARO HUISITO
	SAN PEDRO HUISITO
	VEINTE DE JULIO
LA GALLERA	COLONIZACIÓN LA PLAYA
	EL CONDOR
	EL ROSAL
	LA GALLERA
	LA MANZALLA
	LAS PALMAS LA GALLERA
	NUEVA GRANADA
	TRES QUEBRADAS SAN JOAQUIN
	VISTA HERMOSA
LA PAZ	ALBANIA
	BARAYA
	BARRANQUILLA
	BUENA VISTA
	LA PALOMA
	LA PAZ
	LA POZETA
	LAS CHUCARAS
	MADROÑO
	TAMAO

**Calle 4 N° 2-98 Tele / Fax: 092- 8276090**

**www. Eltambo - cauca.gov. co**

**Email: alcaldía@eltambo-cauca.gov.co / eltambocauca19@hotmail.com**

LOS ANDES	CAMPO BELLO
	EL AGRADO
	LA COSTEÑITA
	LOS ANDES
	MANZANARES
	RISARALDA LOS ANDES
CUATRO ESQUINAS	CACHIMBO
	SENDA MAGINES
	CUATRO ESQUINAS
	EL MORCON
	EL PORVENIR
	EL PROGRESO
	GOLONDRINAS
	LA AGUADITA
	LA NORCASIA
	LAS HUERTAS
	LA LIBERTAD
	MOSQUERA
	PALO VERDE
	SAN ROQUE ORIENTE
	SAN ROQUE CAÑAVERAL
SAYUMBO SOCORRITO	
YUMBITO	
PANDIGUANDO	EL CRUCERO
	LA PLANADA
	LISBOA DAJUANDO
	LOS ANGELES
	LOS LINDEROS
	LOS NARANJOS
	PANDIGUANDO
	PIEDRA SANTA
	PITA
PERIFERIA URBANA	CHISQUIO
	BETANIA TAMBO
	CASAS VIEJAS
	EL OBELISCO
	EL TABLÓN
	GUAZABARITA
	LA CUCHILLA
	LA FLORIDA
	LA LAGUNA TAMBO
	LA LAJA
	LA PUBENZA
	LAS BOTAS
	LOS TEJARES
	MONTE OSCURO
	MONTERREDONDO
PEPITAL	
VILLA OLIMPICA LA LAGUNA	
PIAGUA	EL MARQUEZ
	LA MUYUNGA
	LAS GUACAS
	PIAGUA
	PUEBLO NUEVO PIAGUA
	PUENTE ALTA
PUERTO RICO	

**Calle 4 N° 2-98 Tele / Fax: 092- 8276090**

**www. Eltambo - cauca.gov. co**

**Email: alcaldía@eltambo-cauca.gov.co / eltambocauca19@hotmail.com**

	SANTA BARBARA
PLAYA RICA	BRISAS
	COSTA NUEVA
	EL SINAY
	GAVILANES PLAYA RICA
	GUAYABAL PLAYA RICA
	LA PRIMAVERA
	PLAYA RICA
	SABALETAS
	SAN JOSE
	SANTA RITA
URIBE	EL GUAYABO
	ALTA MIRA
	BELLAVISTA
	CERRITO URIBE
	EL MOLINO
	EL RAMAL U.
	EL RECUERDO URIBE
	GUELEITO
	URIBE
	LA ROMELIA
	LOS ARRAYANES
	ORTEGA LLANOS
	PEROLINDEZ
	RIO BLANCO
	RIO SUCIO ARMONIVAL
	SABANETAS
	SAN ANTONIO
SAN PEDRO URIBE	
UNION GRAMALOTE	
VILLA NUEVA	
QUILCACE	BOJOLEO
	DIEZ DE ABRIL
	EL JAGUAL
	EL LIMÓN
	EL PUENTE RIO TIMBIO
	EL RETIRO TAMBO
	EL SALADO
	JUANA CASTAÑA
	LA ALIANZA
	LA ESMERALDA
	LA ESPERANZA
	LA PALMERA
	LA VENTANA
	LOMA LARGA QUILCACE
	PEÑAS BLANCAS
	PUERTA LLAVE
QUILCACE	
ZARZAL	CANA AGRIA
	EL HIGUERON ZARZAL
	EL MORAL
	ZARZAL
	LAS PIEDRAS
	LOS CUCHAROS
	LOS LLANOS
MANIZALES	

**Calle 4 N° 2-98 Tele / Fax: 092- 8276090**

**www. Eltambo - cauca.gov. co**

**Email: alcaldía@eltambo-cauca.gov.co / eltambocauca19@hotmail.com**

	NOVILLEROS
	SEVILLA
	SIETE DE AGOSTO
SAN JOAQUIN	CABUYAL SANJUAQUIN
	EL PLACER
	LA INDEPENDENCIA
	LAS GAVIOTAS
	LOMA ALTA SANJUAQUIN
	LOMA DE ASTUDILLO
	LOMA LARGA SAN JUAQUIN
	POMORROSOS
	SAN JOAQUIN
	VERSALLES
	ALTO DEL CREDO
	AGUA CLARA
	SAN JUAN
BETANIA REMOLINO	
NAYITA	
HONDURAS	

Aunque el Plan Básico de Ordenamiento Territorial contempla tres grandes regiones: Región Alto Cauca, Región Río Patía, Región Río Micay, de acuerdo con su geografía, y límites topográficos o divisorias de agua, la dinámica territorial, del municipio poblacionalmente, y en atención a la georeferenciación de las veredas, visualiza cuatro zonas: urbana, centro y periferia, sur, de la cordillera y costera.

La zona urbana, centro contempla toda la cabecera municipal, 14 barrios y agrupa a los corregimientos más cercanos al casco urbano: Piagua, El Zarzal, San Joaquín, Los Anayas, Cuatro Esquinas, Alto de Rey, Pandiguando, Fondas y la periferia urbana. En esta zona está ubicado el resguardo indígena asentado en el corregimiento del Alto del Rey.

La zona sur está definida por todas las veredas que conforman los corregimientos de: Cabuyal y Quilcacé y se caracteriza porque en ella está asentada la población negra del municipio. La zona de la cordillera, reúne los corregimientos de: La Paz, Granada y Uribe.

La zona costera se conforma con los corregimientos de: Huisitó, La Gallera, Los Andes, San Juan y Playa Rica.

El Índice de necesidades básicas insatisfechas NBI está dado en 53,45 en toda la población, para la cabecera es del 33,45 y para el resto es del 57,46. Mientras que para el departamento del Cauca es del 46,61 en toda la población, 24,3 en cabecera y 61,8 en el resto, estando por encima del promedio nacional.

El municipio presenta niveles de pobreza y pobreza extrema y según lo identificado por la Estrategia Unidos 4.786 familias son beneficiados por los diferentes programas de la estrategia. En ellas se ha identificado que el índice de condiciones de vida ICV es de 46.7% y el índice de necesidades básicas insatisfechas es de 2.3

La tasa de fecundidad global está dada en 2.1, esto significa que una mujer en edad fértil puede tener un número promedio de 2 hijos, la cual está por debajo de las tasas departamental y nacional respectivamente 2,66 y 2,35.

Nuestra dimensión poblacional según el Departamento Administrativo de Estadística Dane, estima la proyección de la población para el año 2012 en 47.053 personas y para el 2015 en 47.525

**Calle 4 N° 2-98 Tele / Fax: 092- 8276090**

**www. Eltambo - cauca.gov. co**

**Email: alcaldía@eltambo-cauca.gov.co / eltambocauca19@hotmail.com**

personas, esto representa aproximadamente el 3% de la población del departamento del Cauca y el 0.1% de la población del País.

**Tabla No. 1 Distribución de Población**

DISTRIBUCION POR QUINQUENIOS						
	2011			2012		
	TOTAL	HOMBRES	MUJERES	TOTAL	HOMBRES	MUJERES
<b>TOTAL</b>	<b>46.888</b>	<b>24.289</b>	<b>22.599</b>	<b>47.053</b>	<b>24.378</b>	<b>22.675</b>
0-4	4.666	2.396	2.270	4.631	2.379	2.252
5-9	4.796	2.461	2.335	4.807	2.470	2.337
10-14	3.988	2.061	1.927	3.937	2.036	1.901
15-19	4.317	2.250	2.067	4.175	2.174	2.001
20-24	3.601	1.899	1.702	3.723	1.958	1.765
25-29	3.361	1.799	1.562	3.318	1.776	1.542
30-34	2.954	1.571	1.383	3.028	1.615	1.413
35-39	2.537	1.325	1.212	2.575	1.350	1.225
40-44	2.574	1.313	1.261	2.521	1.291	1.230
45-49	2.795	1.418	1.377	2.761	1.401	1.360
50-54	2.390	1.223	1.167	2.486	1.269	1.217
55-59	2.260	1.180	1.080	2.260	1.175	1.085
60-64	1.821	962	859	1.909	1.006	903
65-69	1.614	844	770	1.612	844	768
70-74	1.364	698	666	1.376	704	672
75-79	1.030	507	523	1.069	527	542
80 Y MÁS	820	382	438	865	403	462

Fuente: Dane

La población infantil, adolescente y juvenil, son por supuesto un grupo poblacional muy importante, y corresponde al 37.2% de la población total proyectada, es decir 17.550 personas entre 0 y 19 años.

Según la información suministrada por el Sisben, la caracterización de la población presenta los siguientes datos:

**Tabla No.2 Distribución de Viviendas, Hogares y Personas**

	URBANO	CENTRO POBLADO	RURAL DISPERSO
<b>VIVIENDAS</b>	599	1507	8448
<b>HOGARES</b>	727	1716	9748
<b>PERSONAS</b>	2361	5807	32883

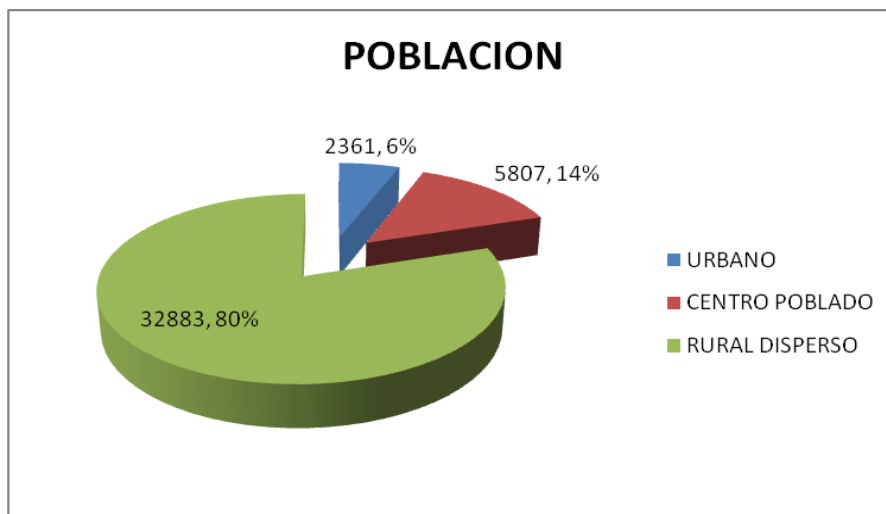
**Calle 4 N° 2-98 Tele / Fax: 092- 8276090**

**www. Eltambo - cauca.gov. co**

**Email: alcaldía@eltambo-cauca.gov.co / eltambocauca19@hotmail.com**



**PIRÁMIDE POBLACIONAL-DATOS SISBEN**



Como puede observarse, nuestro municipio tiene el 94% de la población ubicada en el sector rural, es decir, 38.690 personas residen en es este sector, de las cuales 5.807 se ubican en centros poblados, los cuales se caracterizan por ser las cabeceras de corregimientos y centros poblados.

El 6% de nuestra población reside en la zona urbana, cifra que corresponde a 2.361 personas.

La población distribuida por grupos atareos según el Sisben se relaciona así:

**Tabla No.3 Número Y Proporción De Hombres Y Mujeres Por Edades Quinquenales**

EDAD	MUJERES	HOMBRES
0 A 5	1916	2053
6 A 10	2016	1963
11 A 15	1943	2023
16 A 20	2048	2125
21 A 25	1853	1969
26 A 30	1699	1881
31 A 35	1403	1610
36 A 40	1121	1239
41 A 45	1153	1032
46 A 50	1047	1180
51 A 55	956	1051
56 A 60	848	878
61 A 65	637	779
66 A 70	550	634
71 A 75	553	567
76 A 80	412	433

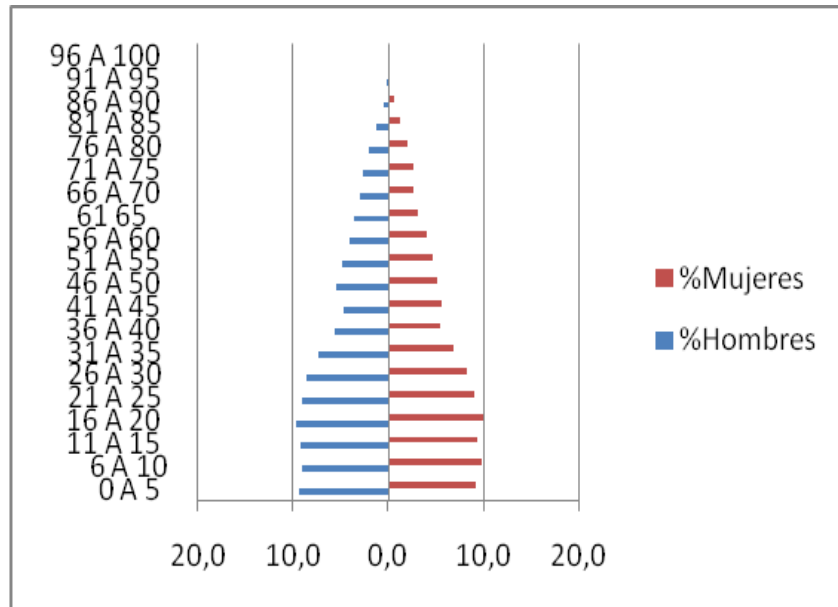
**Calle 4 N° 2-98 Tele / Fax: 092- 8276090**

**www. Eltambo - cauca.gov. co**

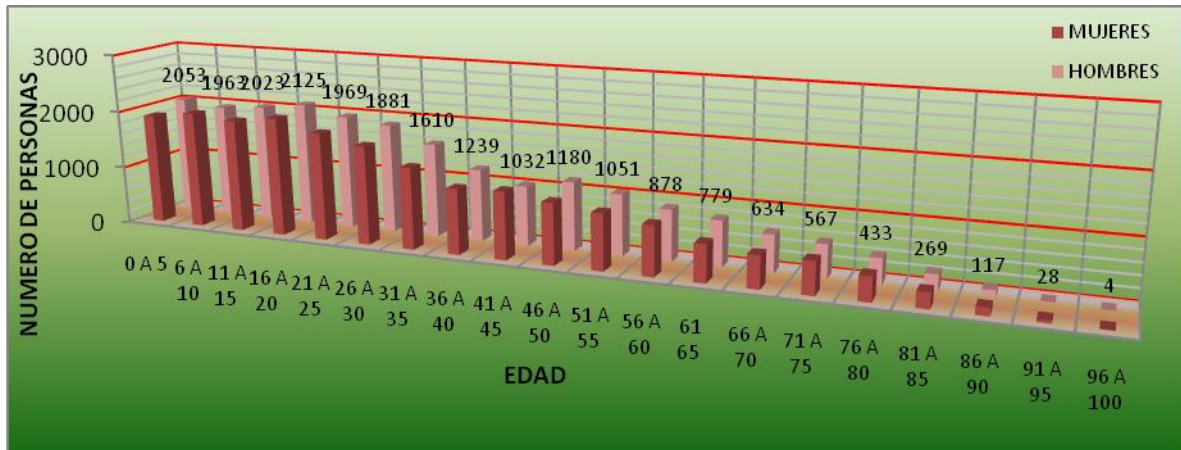
**Email: alcaldía@eltambo-cauca.gov.co / eltambocauca19@hotmail.com**

81 A 85	265	269
86 A 90	133	117
91 A 95	45	28
96 A 100	14	4

PIRAMIDE POBLACIONAL



Fuente Sisben



Fuente: Sisben

Habitamos nuestro municipio, población mestiza, indígena y negra. El listado Censal reporta que en nuestro municipio la población indígena tiene 3.420 personas, y la población negra se estima en

**Calle 4 N° 2-98 Tele / Fax: 092- 8276090**

**www. Eltambo - cauca.gov. co**

**Email: alcaldía@eltambo-cauca.gov.co / eltambocauca19@hotmail.com**

11.000 personas La población indígena concentra en el Resguardo Indígena del Alto del Rey a 2.453 personas, 1215 mujeres y 1238 hombres.

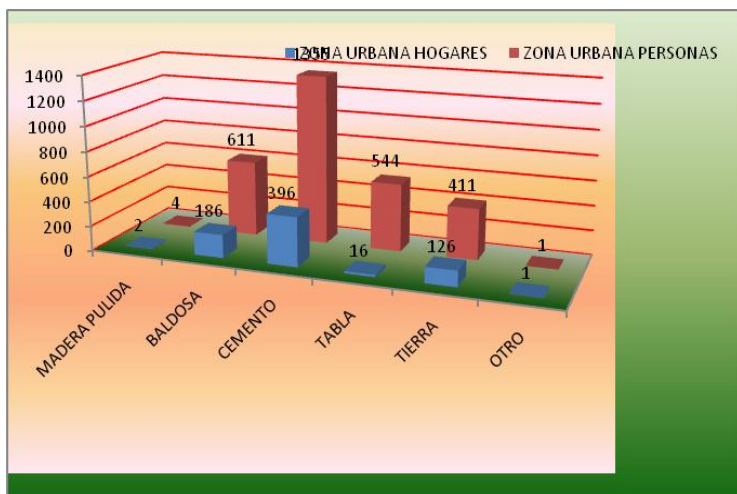
De las 47.053 proyectadas para el año 2012, 41.051 es la población según el sistema de identificación de potenciales beneficiarios de programas sociales Sisbén, certificada a Septiembre de 2011 por el DNP. Esto expresa que aproximadamente el 87% hace parte de la población vulnerable; teniendo en cuenta que la población indígena también se caracteriza por altos niveles de vulnerabilidad, se estima que más del 90% de la población está agrupada en los niveles 1 y 2 del Sisbén. Poblaciones especiales, como la población desplazada viene generando problemáticas sociales en cuanto la restitución y garantía de derechos, 1350 personas en situación de desplazamiento llegan al Tambo connotándolo como uno de los municipios receptores más importantes luego de Popayán.

339 de los hogares en las zonas urbana y 395 de centros poblados tienen sus viviendas construidas con ladrillo, mientras que 570 y 424 están construidas en bareque y tabla respectivamente. En la zona rural dispersa predominan las construcciones en bareque con 4.651 viviendas, 1.924 en ladrillo y 1.375 en tabla. 396 hogares de la zona urbanas y 648 de los centros poblados tiene sus pisos en cemento y en la zona rural dispersa 3001 tienen sus pisos en tierra y 5.672 en cemento.

**Total de viviendas, hogares y personas para cada una de las categorías de material de pisos. Datos desagregados de acuerdo con la variable zona**

ZONA URBANA		
PISOS	HOGARES	PERSONAS
MADERA PULIDA	2	4
BALDOSA	186	611
CEMENTO	396	1355
TABLA	16	544
TIERRA	126	411
OTRO	1	1

Fuente Sisben



Calle 4 N° 2-98 Tele / Fax: 092- 8276090

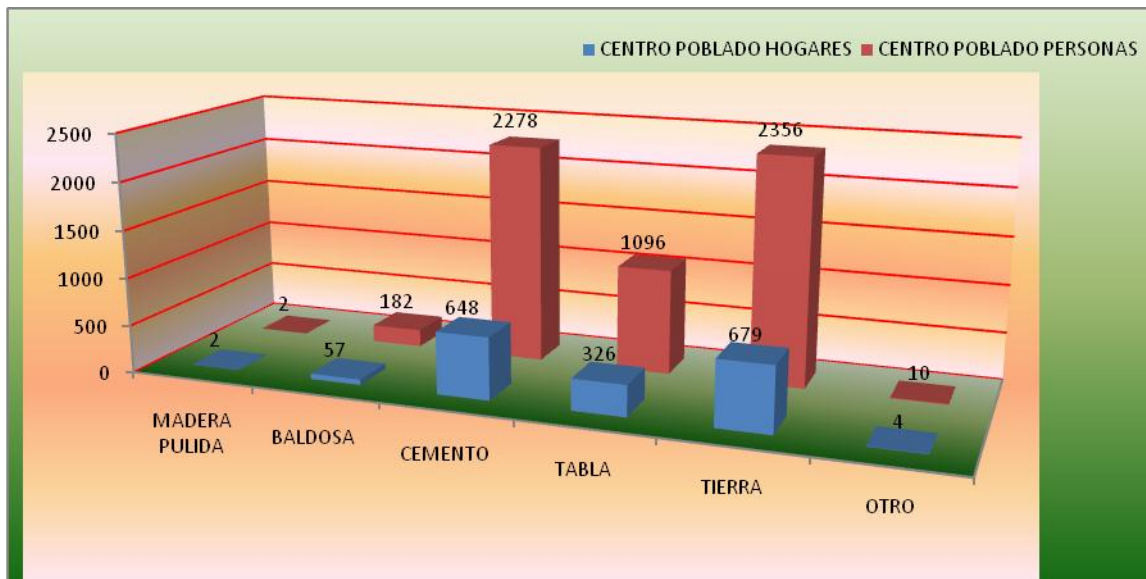
www. Eltambo - cauca.gov. co

Email: alcaldía@eltambo-cauca.gov.co / eltambocauca19@hotmail.com

Fuente Sisben

CENTRO POBLADO		
PISOS	HOGARES	PERSONAS
MADERA PULIDA	2	2
BALDOSA	57	182
CEMENTO	648	2278
TABLA	326	1096
TIERRA	679	2356
OTRO	4	10

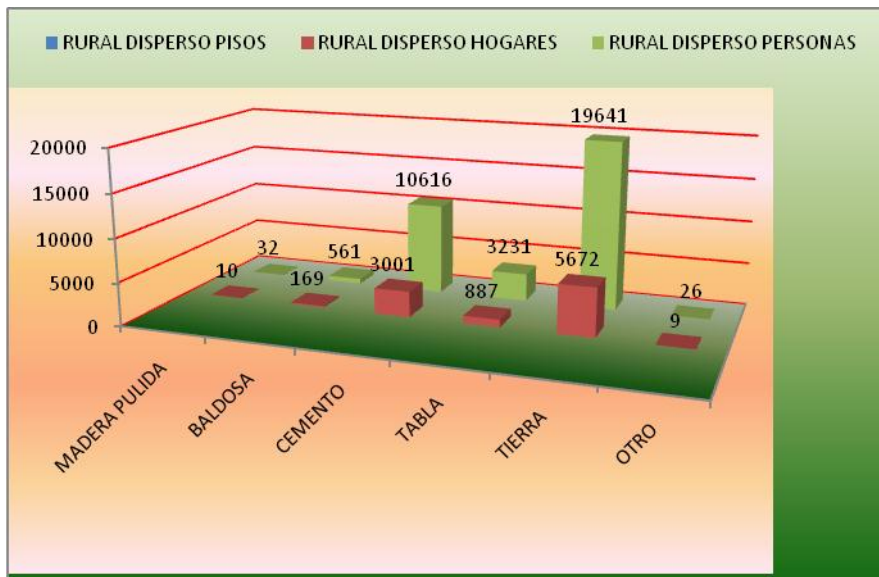
Fuente Sisben



Fuente Sisben

RURAL DISPERSO		
PISOS	HOGARES	PERSONAS
MADERA PULIDA	10	32
BALDOSA	169	561
CEMENTO	3001	10616
TABLA	887	3231
TIERRA	5672	19641
OTRO	9	26

Fuente Sisben



Fuente Sisben

En cuanto a la población con discapacidad, se tiene una estadística de 1.243, 541 mujeres y 701 hombres. Esta población si bien está identificada no está debidamente caracterizada pero representa un grupo vulnerable que requiere su inclusión en todos los procesos sociales para su desarrollo, no se tiene dato concreto de los que han sido valorados por medicina general, desconociendo su diagnóstico. Este motivo no ha permitido la caracterización general del grupo para continuar trabajando hacia el logro de conductas adecuadas que generen hábitos de vida saludable y mejoramiento de la calidad de vida de la población en condiciones de discapacidad.

El desconocimiento del concepto de discapacidad y la falta de capacitación a la población en general es uno de los factores que afecta la integración y por consiguiente la calidad de vida de las personas en situación de discapacidad. Es por eso que se hace necesario trabajar con actividades y acciones pertinentes que generen cambios a nivel de la personal, familiar y social en los sectores laboral, social y educativo.

El número de adultos mayores es de 5.364, 11% de la población tambeña, de los cuales 2.808 son hombres y 2.556 son mujeres correspondientes al 47% y 43% del total de adultos mayores, respectivamente. La población de la tercera edad en el municipio está estimada aproximadamente según el Dane en 6.831, de los cuales 3.484 el 49% son hombres y 3.347, el 51% mujeres.

La alta vulnerabilidad de la población, su gran porcentaje de ubicación en la zona rural obliga pone en consideración la necesidad de realizar inversión social como una acción imperativa para mejorar la condiciones de vida de la población tambeña y por ello bajo los principios de inclusión, equidad y garantía de derechos, la atención integral a la población es un determinante del desarrollo de la comunidad.

Nuestro municipio ha sido caracterizado entre otros aspectos por su diversidad étnica y multicultural. Tenemos población indígena y afrocolombiana, los dos grupos poblacionales habitan en la zona rural, el resguardo indígena se encuentra ubicado en el Corregimiento del Alto del Rey en las veredas de Zarzalito, La Venta, Alto del Rey, Yarumal, Pradera Pinar del Río, Loma de Paja, pertenece a la etnia los Kokonukos y en el cabildo de Guarapamba en la vereda Puerto Rico del corregimiento de Piagua; la población Afro está asentada en el corregimiento de Quilcacé, en las veredas de Bojoleo, Diez de Abril, El Jagual, El Limón, El Puente Rio Timbío, El Retiro, El

**Calle 4 N° 2-98 Tele / Fax: 092- 8276090**

**www. Eltambo - cauca.gov. co**

**Email: alcaldía@eltambo-cauca.gov.co / eltambocauca19@hotmail.com**

Salado, Juana Castaña, La Alianza, La Esmeralda, La Esperanza, La Palmera, La Ventana, Loma Larga, Peñas Blancas, Puerta Llave y Quilcacé. Corregimiento de Cabuyal en las veredas de Navarro, Limoncito Mirringa, La Pedregoza, El Hoyo Tambo, La Banda, Ciprés pueblo Nuevo, Cabuyal, y algunas veredas de el corregimiento de San Juan de Micay. Estos grupos poblacionales se han convertido en íconos de la diversidad étnica del territorio.

Al igual que el resto de la población, el 90% de la población de esta etnias expresan que son mínimas oportunidades para la generación de ingresos, pues la actividad productiva del sector agropecuario no son suficientes para subsistir, la baja calidad en la prestación de servicios de salud, educación, y la baja cobertura en programas de vivienda, cultura, recreación, deporte, así como en programas sociales para la tercera edad, jóvenes entre otros son problemas priorizados por las poblaciones en mención.

A través de estas actividades y acciones se espera fomentar nuevos estilos de vida en las personas con situación de discapacidad y fomentar en sus familias y sociedad en general una cultura de integración e interacción, estimulando la creatividad y el talento humano.

De la comunidad LGTBI, lesbianas, gay, bisexuales o transexuales no tenemos información precisa sobre el número de personas que la integran, sin embargo, se conoce que tenemos en baja proporción esta población.

#### **DIMENSION AMBIENTE NATURAL**

Nuestro municipio goza de heterogeneidad en su relieve, diversidad de climas y una geografía variada que lo privilegia con grandes riquezas naturales. Con una altura promedio de 1.745 metros sobre el nivel del mar, cuenta con tres de los cuatro pisos térmicos, cálido: 1117 km<sup>2</sup>, templado: 1593 km<sup>2</sup> y frío: 670 km<sup>2</sup>, y tiene una temperatura promedio de 18°C con valores máximos de 32°C y mínimos de 5°C y una humedad relativa alta de 80%.

La mayor parte del municipio se ubica en terreno montañoso de la cordillera occidental, aunque existen zonas planas; hay también elevaciones importantes como los cerros de Altamira, Don Alfonso, Mechengue, Santa Ana, Munchique, Mapi y Pan de azúcar. Su riqueza hídrica, se ve altamente afectada por la contaminación especialmente en las fuentes y los nacimientos de agua.

La existencia del Parque Nacional Natural Munchique, sobre la vertiente oeste de la Cordillera Occidental, a 31 kilómetros de la Cabecera municipal y 61 kilómetros de la ciudad de Popayán expone un relieve escarpado, con una gran riqueza hídrica evidente en más de 40 cascadas, 30 quebradas y ríos. La diversidad en pisos térmicos hace del Parque Nacional Natural Munchique el paraíso de las aves, especialmente de los colibríes. Comparte límites con los municipios de López de Micay, Cajibío y Morales. Posee uno de los mayores índices de diversidad de especies de flora y fauna, muchas de ellas endémicas, y alberga diversas especies en peligro de extinción. Su extensión de 44.000 hectáreas sufre los efectos del deterioro ambiental por el uso inadecuado de los recursos y las inadecuadas prácticas agrícolas, pecuarias, mineras, cultivos ilícitos entre otros. El ordenamiento del territorio, precisa de la identificación exacta en cuanto al uso de suelos, las áreas naturales, las zonas de producción agrícola, pecuaria, minera, comercial, industrial tanto en la zona urbana como rural, pero especialmente la identificación de los riesgos para su administración y gestión oportuna y acertada.

La problemática ambiental identificada en el municipio, tal como ocurre en gran parte de los municipios caucanos, tiene directa relación con el manejo inadecuado de los recursos naturales. La inexistencia de voluntad política y verdaderos planes de gestión ambiental no ha permitido

**Calle 4 N° 2-98 Tele / Fax: 092- 8276090**

**www. Eltambo - cauca.gov. co**

**Email: [alcaldia@eltambo-cauca.gov.co](mailto:alcaldia@eltambo-cauca.gov.co) / [eltambocauca19@hotmail.com](mailto:eltambocauca19@hotmail.com)**

realizar acciones continuas que permitan atenuar o menguar el impacto ambiental negativo que además se ha agudizado por el cambio climático y la ola invernal.

Una de las grandes fortalezas de nuestro municipio está representada por una ventajosa posición geográfica y astronómica que hace del Tambo Cauca un municipio biodiverso y con una gran oferta ecosistémica. El chocó biogeográfico con su multiplicidad de formas de vida y sus abundantes aguas y riquezas forestales y faunísticas por el occidente. El bosque andino y con sus fértiles suelos hacia el oriente y el norte. Los bosques secos y cálidos del sur con todo su potencial en biodiversidad y producción agropecuaria. Todas estas riquezas que hacen de nuestro municipio un territorio privilegiado por la naturaleza contrastan con la persistente debilidad en la gestión ambiental de nuestro municipio, lo cual se manifiesta en la baja inversión en la protección y manejo ambiental del municipio. El componente ambiental es débil en el accionar administrativo y de gestión municipal, limitándose a la ejecución de unos pocos recursos en proyectos puntuales sin mayor proyección hacia el logro de mayores impactos territoriales. Si bien existe un plan de gestión ambiental municipal realizado en febrero de 2008, en el cual se realiza un diagnóstico de la problemática ambiental del municipio y se definen unas líneas de acción, este plan carece de un plan de acción que desarrolle en el tiempo y en el espacio los objetivos propuestos en el mencionado plan de gestión, siendo una tarea urgente constituir un banco de proyectos ambientales que permita al municipio acceder a recursos del orden nacional e internacional.

La débil planeación de la gestión ambiental aumenta el riesgo de contaminación del agua y el suelo debido a los vertimientos que llegan a los ríos, las fallas en la disposición final de residuos sólidos y la no clasificación en las fuentes de apreciable cantidad de basuras recrudescen el incierto futuro del relleno sanitario municipal.

La Alta intervención de la zona protectora de las fuentes hídricas, la pérdida de ecosistemas estratégicos (humedales y pequeñas corrientes de agua) y la falta de proyectos de mayor alcance para el aislamiento de nacimientos de agua están afectando notablemente la calidad del recurso agua destinado al consumo humano. Una de las microcuencas de gran importancia para el municipio como es la denominada RIO SUCIO-PATIA, a pesar de los esfuerzos que se han realizado encaminados a su ordenamiento, no existe en la actualidad un plan de ordenamiento y manejo concertado con las comunidades locales y aprobado por las autoridades ambientales, lo cual dificulta la gestión ambiental para la conservación del recurso hídrico de la cual depende el suministro de agua para un gran número de familias de la zona rural y de la cabecera municipal del municipio.

Existe actualmente en el mundo la tendencia de la explotación del oro, la cual representa una gran amenaza para los recursos naturales de nuestro municipio, teniendo en cuenta que históricamente el Tambo Cauca ha sido un territorio rico en la presencia de este mineral desde tiempos precolombinos y coloniales. La minería no sostenible ha hecho ya su impacto ambiental en los territorios municipales, especialmente en la zona minera del corregimiento de Fondas donde se ha detectado contaminación por metales pesados en las fuentes hídricas, especialmente en la microcuenca del Río Sucio y otros afluentes del río Cauca que nacen en la vertiente oriental de la cordillera occidental en área del Parque Nacional Natural Munchique

Actualmente existen en el municipio solicitudes de concesiones y todas ellas coinciden con zonas de alta prioridad para la conservación de masas boscosas importantes para la regulación hídrica. En este sentido es muy importante vigilar que las explotaciones mineras cumplan con la normatividad ambiental vigente en cuanto a trámites y requerimientos de estudios de impacto ambiental, en los cuales debe prevalecer la necesidad de conservar el agua como base de la existencia humana y de los demás seres vivos y el fortalecimiento de la economía local, lo cual significa impulsar una minería sostenible y amigable con la naturaleza que fortalezca el empleo

**Calle 4 N° 2-98 Tele / Fax: 092- 8276090**

**www. Eltambo - cauca.gov. co**

**Email: [alcaldia@eltambo-cauca.gov.co](mailto:alcaldia@eltambo-cauca.gov.co) / [eltambocauca19@hotmail.com](mailto:eltambocauca19@hotmail.com)**

local y la economía del municipio. En este sentido se hace necesario continuar impulsando la estrategia de conservación conocida como SISTEMA LOCAL DE AREAS PROTEGIDAS DEL MUNICIPIO DE EL TAMBO CAUCA, aprobada por acuerdo municipal No.016 del 24 de agosto de 2006, en el marco de la cual se vienen impulsando la declaración y el adecuado manejo de zonas de reserva de propiedad del municipio y de Reservas Naturales de la Sociedad Civil, estrategia de conservación que debe articularse al nuevo plan básico de ordenamiento ambiental territorial y recibir todo el impulso presupuestal de las administraciones municipales para compra de predios de importancia estratégica para la conservación del recurso hídrico y de la biodiversidad.

Si bien el municipio cuenta con un área natural protegida de 47.000 Has de extensión como es el Parque Nacional Natural Munchique, cuyos bosques de niebla y selvas cálidas cumplen vitales funciones de regulación climática, hídrica y de espacio de vida para múltiples especies de fauna y flora, muchas de ellas que solo viven en este privilegiado lugar del planeta, esta importante reserva ecológica está seriamente amenazada especialmente por problemas de ocupación de familias campesinas que viven de la ganadería extensiva en suelos de ladera, cultivos de pan coger y siembra de coca que alcanzan un número aproximado de 350 familias. Igualmente es importante resaltar que a pesar de los esfuerzos realizados hasta el momento por la administración del Parque Nacional Natural Munchique y las administraciones municipales en cuanto al ordenamiento de las fincas que existen en la zona amortiguadora de esta área protegida, es necesario redoblar esfuerzos para continuar la ordenación y reglamentación del uso del suelo en la zona amortiguadora del Parque mediante el fortalecimiento de los sistemas sostenibles para la conservación en fincas campesinas. La presencia de cultivos ilícitos en diversas zonas del municipio están afectando notablemente la biodiversidad y los ecosistemas, al igual que las inadecuadas prácticas agrícolas, ganaderas, mineras, entre otras. Si se considera el problema de la ocupación por parte de familias campesinas como una de las presiones que somete a graves riesgos la estabilidad ecológica del Parque Nacional Natural Munchique, es necesario que desde la administración municipal se lidere con Parques Nacionales Naturales la puesta en marcha de estrategias encaminadas a mitigar y buscar salidas a este conflicto ambiental por el uso y tenencia en esta importante área protegida, garantice procesos de restauración ecológica de las zonas afectadas y la viabilidad futura de este espacio geográfico vital.

Los cambios climáticos, las modificaciones del uso del suelo, la dinámica demográfica, la movilidad, la actividad productiva, la proliferación de cultivo ilícitos entre otros han descontextualizado el Plan Básico de Ordenamiento Territorial, y no se cuenta con un certero expediente municipal que de evidencias del manejo del ambiente natural del municipio, reconociendo la existencia de valiosas experiencias de buen manejo ambiental que se han venido impulsando en el municipio basadas especialmente en la producción limpia y sostenible en fincas planificadas, las cuales deben evaluarse y retomarse como un punto de partida que permita materializar el ordenamiento ambiental del territorio de una manera práctica partiendo desde cada uno de los predios hacia las veredas y los corregimientos con un buen nivel de participación de los ciudadanos.

La existencia de 89 abastecimientos pequeños de agua en la veredas del territorio tambeño, convierte el impacto ambiental en un riesgo inminente por su uso desproporcionado y la ausencia de cultura del uso eficiente y ahorro del recurso, así como las maneras artesanales de proveer y suministrar el servicio domiciliario. Según las predicciones del IDEAM, la escala de vulnerabilidad frente al cambio climático de la zona donde se ubica el municipio de El Tambo es baja, se pronostica disminución en los caudales de agua con afianzamiento de los extremos hidrológicos, lo que significa que los periodos secos y lluviosos se acentuarán en sus efectos. Igualmente se prevé la disminución de la pluviosidad para los valles interandinos (zona andina y Patía) y el desplazamiento de especies de un piso térmico a otro debido al aumento de la temperatura. En este orden de ideas y como estrategia de adaptación al cambio climático global es necesario

**Calle 4 N° 2-98 Tele / Fax: 092- 8276090**

**www. Eltambo - cauca.gov. co**

**Email: [alcaldia@eltambo-cauca.gov.co](mailto:alcaldia@eltambo-cauca.gov.co) / [eltambocauca19@hotmail.com](mailto:eltambocauca19@hotmail.com)**



formular y ejecutar una política pública para el ambiente cuyo eje central sea la adecuada administración y manejo del recurso hídrico articulando procesos de restauración ecológica, manejo de suelos, conservación de la biodiversidad y la seguridad alimentaria para seres humanos y animales enfocados hacia una nueva forma de entender el significado del “buen vivir” en las zonas rurales del municipio.

Por todo el potencial de recursos naturales, biodiversidad, paisajes, recurso hídrico y diversidad étnica, el municipio de El Tambo tiene todas las posibilidades de desarrollar el agroturismo y el ecoturismo articulado a la producción agropecuaria con enfoque sostenible y orgánico. En este sentido existe la gran posibilidad de gestionar recursos para la preservación y restauración de los ecosistemas, así como para el impulso al ecoturismo y agroturismo articulado a propuestas de observación de aves en el Parque Nacional Natural Munchique, agroturismo del café, el chontaduro y posadas campesinas para el disfrute de la oferta paisajística.

El manejo de residuos sólidos indica que se producen al mes 51.4 toneladas, equivalente al 0.36 kilogramos por habitante en el día. La planta de tratamiento de aguas residuales recibe el 95% de aguas residuales en la zona urbana y requiere de seguimiento y control para su adecuado funcionamiento. Las problemáticas priorizadas en la zona rural en materia ambiental frente al desarrollo y la calidad de vida, se relacionan directamente con la contaminación ambiental por efectos del manejo y disposición inadecuada de residuos sólidos, pues en esta zona no se cuenta con el servicio de aseo y el saneamiento ambiental es mínimo, situación que afecta notablemente el ambiente y los recursos naturales. Además se reconoce que aún se realizan prácticas productivas inadecuadas que atentan contra el capital natural y la ampliación de fronteras agropecuarias sigue siendo una causa de la contaminación de las fuentes hídricas. La aspersión indiscriminada de venenos en la zona del pie de monte del andén pacífico para la erradicación de los cultivos ilícitos son una problemática que afecta a la población que reside en esos lugares, debido a que, además de la problemática social que genera, se destruyen los cultivos de coca y los sembrados de pan coger, se afectan los bosques y las fuentes hídricas cuyos efectos para la salud futura de los seres humanos y animales no se han evaluado con precisión.

En su gran mayoría, las zonas de cada región son altamente productivas, y la población de la zona rural tiene como actividad productiva principal el trabajo de la tierra. En la zona centro, periferia y cercanas a la cabecera se tiene como producto estrella el café con avances en la tecnificación, al igual que la caña panelera y en renglones siguientes la yuca, el maíz, el chontaduro, el almidón, aguacate, frutales y hortalizas, además de la implementación de pequeños proyectos de especies menores, ganadería.

El municipio, al igual que el territorio colombiano ha sufrido los impactos del cambio climático, por ello se ha tomado medidas preventivas desde los procesos de planeación para afrontar las adversidades de estas situaciones, se cuenta con el Plan de Emergencia y Contingencias PLEGS, el cual es el instrumento guía que permite realizar las funciones operativas, administrativas y técnicas de manera organizada, con los responsables de cada proceso a favor de las personas damnificadas por los acontecimientos causados por las emergencias y desastres.

El Plan de Emergencias y Contingencias PLEGS, incorpora la planeación de las acciones correspondientes al proceso de ejecución de la respuesta; en este sentido, corresponde a un plan de respuesta a emergencias.

Así mismo se tiene elaborado el Plan Municipal para la Gestión del Riesgo PMGR que es el instrumento mediante el cual el CLOPAD prioriza, formula, programa y hace seguimiento al conjunto de acciones a ser ejecutadas por las entidades, instituciones y organizaciones en cumplimiento de su misión; acciones para conocer, reducir y controlar las condiciones de riesgo,

**Calle 4 N° 2-98 Tele / Fax: 092- 8276090**

**www. Eltambo - cauca.gov. co**

**Email: [alcaldía@eltambo-cauca.gov.co](mailto:alcaldía@eltambo-cauca.gov.co) / [eltambocauca19@hotmail.com](mailto:eltambocauca19@hotmail.com)**

así como para la preparación de la respuesta y recuperación, siguiendo el componente de procesos.

Con la ola invernal de los años 2010 – 2011, se presentaron un sin número de damnificados por afectación de vivienda y en cultivos las cuales fueron atendidas bajo los lineamientos de Colombia Humanitaria.

Por afectación de Cultivos 2.464 personas fueron atendidas; alrededor de 3.556 personas recibieron apoyo por afectación, destrucción o deterioro de viviendas; 800 madres gestantes; 22 familias con atención inmediata. Y en materia de infraestructura vial, 7 vías conducentes a la zona rural fueron mejoradas y rehabilitadas con recursos de Colombia Humanitaria.

## **DIMENSION AMBIENTE CONSTRUIDO**

### **VIVIENDA:**

Según las estadísticas del Departamento Administrativo de Estadística DANE, nuestro municipio Presenta un déficit de vivienda de 6915 con un 78.68%, siendo para la cabecera de 665 y para el resto 6250, cifras que superan el déficit de vivienda del Cauca y el nacional, que para el total departamental este es de 164.896 con un 56.68% mientras que para Colombia es de 3.828.055 con un porcentaje de 36,21%. El déficit para cabecera en el cauca es de 35.529 y resto 129.368 y en Colombia en las cabeceras 2.216.863 y el resto 1.611.192. Además se reflejan las inadecuadas condiciones de habitabilidad en la zona rural en más del 80% de los hogares.

Con base en el déficit habitacional calculado, es la vivienda de interés social VIS la que se estima contribuirá al objetivo específico, y con el establecimiento de metas mínimas para la gestión financiamiento y construcción de vivienda en la localidad aportando a la meta nacional de un millón de viviendas.

De acuerdo con la información del Sisbén, la gran mayoría de las familias de la zona rural está construidas en bareque, y en tabla y sus pisos están en su gran mayoría en cemento, el saneamiento básico, se dispone con adecuadas condiciones en la zona urbana, sin embargo en la zona rural las viviendas además no contar con la condiciones mínimas de habitabilidad no cuentan con saneamiento básico.

La gran dificultad de estas familias, es decir, la demanda para mejorar, construir o adquirir vivienda radica en las limitaciones de acceso al crédito bancario o sistemas de financiación, las debilidades en la articulación de instrumentos como subsidios, etc y la limitada inversión privada en desarrollo urbano municipal. Por su parte la oferta expone dificultades relacionadas con la escasez de suelos habilitado para VIS, así como la desarticulación con los sectores de agua, saneamiento básico y electrificación etc, sumado al hecho de la mínima coordinación entre los niveles departamental y nacional para la implementación de este tipo de proyectos.

### **INFRAESTRUCTURA VIAL**

Nuestro municipio cuenta con 880.9 Kilómetros de vías que se distribuyen de la siguiente manera:

- Vías Terciarias a Cargo de la Nación 162.44 Km. ( INVIAS)
- Vías terciarias a Cargo del Municipio 322.5 Km
- Red Vial Primaria 81 Km a cargo de la nación. (INVIAS)
- Red vial Secundaria 315 Km a Cargo del Departamento.

La gran extensión territorial del municipio tambeño provee 880.9 Km de vías entre primarias, secundarias y terciarias. La red vial primaria con 81 Km que está a cargo (INVIAS), la red vial secundaria con 315 Km a cargo del departamento, red terciaria a cargo de la nación con 162.44 Km. (INVIAS) y red terciaria a cargo del municipio con 322.5 Km.

**Calle 4 N° 2-98 Tele / Fax: 092- 8276090**

**www. Eltambo - cauca.gov. co**

**Email: [alcaldía@eltambo-cauca.gov.co](mailto:alcaldía@eltambo-cauca.gov.co) / [eltambocauca19@hotmail.com](mailto:eltambocauca19@hotmail.com)**

Como puede observarse es una red amplia en longitud que requiere de mantenimiento y rehabilitación permanente para garantizar la movilidad, conectividad y el desplazamiento de las comunidades al interior del municipio y hacia Popayán y otros municipios y departamentos.

Por las olas invernales afrontadas en el 2010 y 2011 y la falta de obras de drenaje y mantenimiento de las mismas, más del 70 % de las vías secundarias quedaron en mal estado. En cuanto a las vías terciarias solo 35% quedo en buen estado. También se vio seriamente afectada la vía Nacional Popayán – El Tambo- Munchique , tanto en la zona de afirmado como en el que tiene carpeta Asfáltica.

A nivel de la malla vial de la cabecera municipal se encuentran en mal estado aproximadamente 3.4 km lo que genera caos y dificultad para la movilidad sobre todo los días de mercado. No se cuenta con una vía alterna o variante que permita el desembotellamiento de la calle principal, por lo cual es pertinente realizar un estudio de transito y movilidad que nos permita encontrar la solución al problema que se viene presentando.

Teniendo en cuenta que el estado de la vías se puede calcular como bueno: la calzada permite circulación cómoda a velocidad adecuada con el trazado de la vía; regular: La circulación de los vehículos se ve afectada por deformaciones y daños menores en la calzada y malo: la calzada presenta baches y deformaciones mayores que reducen considerablemente la velocidad de circulación, se presenta el estado de las vías de la siguiente manera.

Tabla No.4 Red Vial Primaria Nacional

Red Vial Primaria Nacional										
Municipio	EL TAMBO	Departamento:	CAUCA							
No.	Nombre de la Vía	Longitud Total (km)	Tipo de Superficie en Kilómetros					ESTADO		
	Camino		Pavimentada	Afirmada	Empedrada	Placa Huella	Tierra	Bueno	Regular	Malo
1	Popayán - Tambo - Munchique	59,00	30,0	29,0				20	28	11
2	El Hato - El Tablón	22,00		22,0						
<b>TOTALES:</b>		<b>81,00</b>	<b>30,0</b>	<b>51,0</b>	<b>0,0</b>	<b>0,0</b>	<b>0,0</b>	<b>20,0</b>	<b>28,0</b>	<b>11,0</b>
		<b>100,00</b>	<b>37,04</b>	<b>62,96</b>	<b>-</b>	<b>-</b>	<b>-</b>	<b>24,69</b>	<b>34,57</b>	<b>13,58</b>

Tabla No.5 Red Vial Secundaria Departamental

Red Vial Secundaria Departamental										
Municipio:	EL TAMBO	Departamento :	CAUCA							
No.	Nombre de la Vía	Longitud Total (km)	Tipo de Superficie en Kilómetros					ESTADO		
	Camino		Pavimentada	Afirmada	Empedrada	Placa Huella	Tierra	Bueno	Regular	Malo
1	Cruce Ruta 20 - Cuatro Esquinas - Navarro	62,00		62,0					22	40
2	El Tambo Km 63 -	90,00		90,0				25	65,0	

Calle 4 N° 2-98 Tele / Fax: 092- 8276090

www. Eltambo - cauca.gov. co

Email: alcaldía@eltambo-cauca.gov.co / eltambocauca19@hotmail.com

	Uribe - La Gallera - Vista Hermosa								
3	Cruce Ruta 20 - Pandiguano - La Paz - La Paloma - Tuya es Colombia	71,00		60,0			11,0		
5	Cañagria - Monterredondo	10,00		10,0				2	5
6	El Tambo Km 1 - La Laja - Chisquio - Chapa - Cruce Ruta 2.001	20,00		18,0			2,0		12
7	Cruce Ruta 2.001 - Huisito - Río Claro	42,00		42,0					4
8	Monterredondo - Los Anayes - Seguengue - El Rosario	20,00		20,0				2	8
<b>TOTALES:</b>		<b>315,00</b>	<b>0,0</b>	<b>302,0</b>	<b>0,0</b>	<b>0,0</b>	<b>13,0</b>	<b>4,0</b>	<b>88,0</b>
		<b>100,0</b>		<b>95,9</b>			<b>4,1</b>	<b>1,3</b>	<b>27,9</b>
									<b>70,8</b>

Tabla No.6 Red Vial Terciaria Municipal-Nacional

No.	Longitud Total (km)	Red Vial Terciaria Municipal-Nacional					
		TIPO DE SUPERFICIE EN KILOMETROS					
		Pavimentada	Afirmado	Tierra	BUENO	REGULAR	MALO
81	506,9	0,0	331,0	176,9	179,5	137,6	189,8
1	100,00	-	65,30	34,90	35,41	27,14	37,45

La infraestructura para la prestación de servicios se resume de la siguiente manera:

El municipio cuenta con 3 acueductos urbanos, 1 intermunicipal y 5 interveredales, los cuales prestan el servicio a 7.963 usuarios.

Existen además 89 pequeños sistemas de abastecimiento que son administrados y controlados por la comunidad sin tratamiento del agua, construidos tanto con aporte municipal como de la comunidad, los cuales prestan el servicio a 7.147 usuarios

**Calle 4 N° 2-98 Tele / Fax: 092- 8276090**

**www. Eltambo - cauca.gov. co**

**Email: alcaldía@eltambo-cauca.gov.co / eltambocauca19@hotmail.com**

El acueducto de la cabecera municipal aunque se encuentra funcionando necesita inversiones en su estructura de captación, tanque desarenador y la ampliación en la zona de la laguna que permitirá bastecer de agua a nuevo Tambo.

La inversión de recursos a acueducto interveredales permitió la terminación de Las plantas de tratamiento del acueducto interveredal Pandiguando-Piagua que beneficia a 1350 familias, Acueducto interveredal Magines Cuatro Esquinas, que beneficia a 400 familias y la construcción de la planta de Tratamiento del acueducto Interveredal Los Cedros que beneficia a 1820 familias. Con recursos del convenio 103 de 2007 suscrito con FONADE Y MAVDT se logro contratar e iniciar las obras para la construcción de la primera etapa de la planta de tratamiento del acueducto Chisquio – Monterredondo que beneficiara a 824 familias.

Actualmente inician obras para la construcción de la primera etapa del acueducto de Husito que beneficiara a las veredas de Juntas y Huisito. Se inicio la construcción del acueducto interveredal Retiro – Bojoleo que beneficia a la zona sur del municipio y se siguió fortaleciendo y apoyando diferentes acueducto veredales e interveredal que fueron afectados por la ola invernal, realizando inversión con recursos del municipio. De los acueductos interveredales el 69 % de usuarios reciben o recibirán agua tratada al terminar las obras que se adelantan en este momento, pero aun el 64% de todos los usuarios del servicio de acueducto en el municipio no cuentan con agua potable.

Tabla No.7 **Acueductos Urbanos Y Interveredales**

NOMBRE	USUARIOS	INFRAESTRUCTURA TERMINADA	PLANTA TRATAMIENTO	ESTADO		
				BUENO	REGULAR	MALO
EMTAMBO (CABECERA Y TRES VEREDAS)	776	SI	SI	X		
LOS CEDROS	1726	NO	SI		X	
RIO SUCIO ANAYES SEGUENGUE	1200	NO	NO		X	
PANDIGUANDO PIAGUA	1327	NO	SI	X		
CHISQUIO MONTERREDONDO	850	NO	CONSTRUCCION PRIMERA ETAPA	X		
MAGINES CUATRO ESQUINAS	777	NO	SI		X	
RETIRO BOJOLEO	823	NO	NO			X
NAVARRO LIMON MIRRINGA	158	NO	NO			X
CACHIMBO CABUYAL	326	NO	NO		X	
<b>TOTAL USUARIOS</b>	<b>7.963</b>					
USUARIOS CON AGUA TRATADA DE ACUEDUCTOS INTERVEREDALES	<b>69%</b>					

PEQUEÑOS SISTEMAS DE ABASTECIMIENTO QUE SON ADMINISTRADOS Y CONTROLADOS POR LA COMUNIDAD SIN TRATAMIENTO DEL AGUA, CONSTRUIDOS TANTO CON APORTE MUNICIPAL COMO DE LA COMUNIDAD EN EL MUNICIPIO DE EL TAMBO CAUCA							
NUMERO	TOTAL USUARIOS	CONSTRUCCION TERMINADA	PLANTA DE TRATAMIENTO	ESTADO			
				BUENO	REGULAR	MALO	
89 PEQUEÑOS ABASTECIMIENTOS	7147	NO	NO	18	64	7	
USUARIOS CON AGUA TRATADA A NIVEL MUNICIPAL .		36%					

En cuanto al servicio de alcantarillado y servicio de aseo se resume La recolección de residuos sólidos para el sector Rural es nula lo cual sigue siendo una gran desventaja ya que por cuestiones de accesibilidad, recursos y mal estado de las vías se ha dificultado la buena y correcta prestación del servicio.

Tabla No.8 Diagnostico Alcantarillados Y Servicio De Aseo Municipio De El Tambo Urbanos Y Rurales

NOMBRE	USUARIOS	INFRAESTRUCTURA TERMINADA	PTAR	ESTADO			EN OPERACIÓN		SERVICIO DE ASEO	
				BUENO	REGULAR	MALO	SI	NO	SI	NO
emtambo (cabecera y tres veredas)	776	si	SI	X			X		X	
fondas	91	no	NO	X				X		X
playa rica	127	no	NO		X		X			X
cuatro esquinas	142	si	SI			X	X			X
quilcacé	127	si	SI	X			X			X
huisito	131	no	NO		X					X
la paz	19	no	NO	X		X		X		X
uribe	215	no	construida solo la camara de cribado			X		X		X
pueblo nuevo	158	no	NO	X				X		X
san joaquin	125	no	SI	X				X		X
<b>total usuarios</b>	<b>1911</b>									
% de sistemas de alcantarillado con tratamiento de aguas servidas tratadas	47%									
% usuarios con alcantarillado que recibe servicio de aseo y recoleccion de basuras	41%									

Calle 4 N° 2-98 Tele / Fax: 092- 8276090

www. Eltambo - cauca.gov. co

Email: alcaldía@eltambo-cauca.gov.co / eltambocauca19@hotmail.com

A nivel de Cabecera Municipal la prestación del servicio de recolección de residuos sólidos y alcantarillado es óptimo. Se realizó la reposición del alcantarillado en 4 barrios (Obrero, La Capilla, Rivera Escobar, Centro, lo que permite un mejor funcionamiento del sistema y la mitigación de algunos riesgos que se podían presentar por la infiltración de aguas servidas, alcanzando casi el total de reposición. Falta por construir los nuevos colectores con sistema de tratamiento para el barrio nueva esperanza al igual que una segunda unidad de tratamiento en la PTAR de Río chiquito.

A nivel rural existen muchos alcantarillados que no han sido terminados lo cual genera un gran foco de contaminación y enfermedades para la población. Existen otras poblaciones que por su acelerado crecimiento de la población necesitan urgente el diseño y construcción de sistemas entre ellas Baraya, Huisito, La Calera, Cabuyal, Anayas, Seguengue, El Zarzal, Piagua entre otras. Otra de las dificultades que existe tiene que ver con el mantenimiento que se debe realizar a las plantas que es casi nulo por parte de las comunidades.

A nivel rural el único sistema que se encuentra funcionando en su totalidad y se le hace mantenimiento por parte de la comunidad es Quilcacé.

La llegada de otros servicios públicos domiciliarios que permiten mejores condiciones de vida y facilitan las labores domésticas y cotidianas se convierten en un reto para la administración por cuanto esta debe gestionar el acceso de los mismos a todas las familias que lo requieran. Los servicios de energía eléctrica, gas domiciliario, internet, entre otros, significan una gran demanda en la sociedad hoy en día. La ampliación de las redes eléctricas en varias veredas del municipio con la ejecución del macro proyecto de electrificación que benefició a 66 veredas permitió que se llegara al 72 % de la cobertura. Igualmente existe un segundo macro proyecto formulado donde se incluyen veredas de la zona sur y cordillera, que permitirá la gestión de recursos y llegar a la cobertura del 89% de la población.

El alumbrado público con el que cuenta el municipio presenta demasiadas deficiencias por lo obsoletos del equipo, que generan fallas continuas y un alto costo de mantenimiento para el municipio. Se cuenta con alumbrado público en la cabecera municipal, Piagua, El Zarzal, Cuatro Esquinas, San Joaquín, Uribe, La Florida, Fondas.

Respecto a los edificios y espacios a nivel de la cabecera municipal la mayoría se encuentran en regular estado o fuera de servicio como la piscina municipal. En la cabecera no se cuenta con un espacio donde se puedan realizar eventos masivos o que brinden un entorno para las prácticas culturales. El parque central presenta un alto grado de deterioro al igual que la plaza de mercado (Bodegas, cocinas, Baños y espacios de Venta), el Censo municipal, la Biblioteca Municipal y aun no se termina de construir el Centro Cultural. No hay un lugar propicio que permita servir de centro de reunión y prestar atención a personas de la tercera Edad, tampoco una sede ni equipamiento para el cuerpo de bomberos de la población.

La infraestructura comunitaria existente en la zona urbana se conforma por: una institución prestadora de servicios de salud de primer nivel de complejidad: Empresa Social del Estado Hospital de El Tambo Cauca, instalaciones de Centro Administrativo Municipal, parque central, galería, planta de sacrificio, centro cultural, casa de la cultura, polideportivo y otros escenarios deportivos, iglesia, tres instituciones educativas, entre otros que garantizan la prestación de servicios a la comunidad.

Es también urgente la construcción de un terminal de transporte que permita agrupar todos los vehículos de transportan pasajeros que salen y llegan a la cabecera, con lo que se daría solución al grave problema de invasión de espacio público por parte de los carros estacionados en la calle.

**Calle 4 N° 2-98 Tele / Fax: 092- 8276090**

**www. Eltambo - cauca.gov. co**

**Email: [alcaldia@eltambo-cauca.gov.co](mailto:alcaldia@eltambo-cauca.gov.co) / [eltambocauca19@hotmail.com](mailto:eltambocauca19@hotmail.com)**

Tabla No.9 Estado Edificios y Espacios Públicos de la Cabecera Municipal.

	NOMBRE	UBICACIÓN	ESTADO			OBSERVACIONES
			BUENO	REGULAR	MALO	
1	PLAZA DE MERCADO O GALERIA	CABECERA MUNICIPAL		X		ESTRUCTURA DEL MODULO No 1 AFECTADO POR CONDICIONES CLIMATICAS DESDE EL AÑO 2009. BANOS, BODEGAS Y COCINAS EN MAL ESTADO.
2	PABELLON DE CARNES			X		PISOS, CUBIERTA Y TAPAS DE CAJAS EN REGULAR ESTADO.
3	PARQUE PRINCIPAL	CABECERA MUNICIPAL		X		ILUMINACION, REJAS, BANOS, PISO Y BANCAS DETERIORADAS.
4	EDIFICIO ALCALDIA MUNICIPAL	CABECERA MUNICIPAL	X			EDIFICIO EN BUEN ESTADO. REQUIERE ADECUACIONES PARA OPTIMIZACION DE ESPACIOS.
5	CASA DE LA CULTURA	CABECERA MUNICIPAL		X		REQUIERE LABORES PARA ADECUACION DE CUBIERTA
6	HOSPITAL SANTA MARIA	CABECERA MUNICIPAL	X			SE REALIZARON OBRAS PARA AMPLIACION REMODELACION.
7	PARQUE PIEDRA DE BOLIVAR	CABECERA MUNICIPAL	X			
8	CENTRO CULTURAL	CABECERA MUNICIPAL			X	OBRA SIN TERMINAR
9	HOGAR DE PASO PARA EL ADULTO MAYOR	CABECERA MUNICIPAL		X		OBRA SIN TERMINAR
10	PISCINA MUNICIPAL	CABECERA MUNICIPAL			X	SE ENCUENTRA TODA SU INFRAESTRUCTURA EN MAL ESTADO. (BAÑOS, PISCINA, EQUIPO DE TRATAMIENTO)
11	MATADERO MUNICIPAL	CABECERA MUNICIPAL		X		SELLADO POR INVIMA. REQUIERE OBRAS DE REHABILITACION Y SIETMA DE TRATAMIENTO DE AGUAS RESIDUALES



## TRÁNSITO Y TRANSPORTE

Nuestro municipio tiene un sistema de transporte y tránsito local, que funciona bajo la normatividad y políticas nacionales, y presenta problemáticas especiales relacionadas con la seguridad vial, el transporte informal, estado de las vías entre otros. La estructura municipal tiene la Secretaría de Tránsito y mediante ella se coordinan las acciones para garantizar en lo local el tránsito y transporte a la comunidad hacia el interior del municipio, es decir, el transporte interveredal y hacia otros municipios, es decir intermunicipal e interdepartamental.

Si bien se cuenta con dos empresas legalmente constituidas ante el ministerio de transporte con la especialidad de transporte de pasajeros, son muchas las dificultades que se expresan especialmente por los bajos niveles de la calidad del servicio. La comunidad manifiesta en gran porcentaje que a nivel interveredal no se tienen las medidas de seguridad adecuadas que garanticen el transporte de la población a sus destinos; el sobre cupo, la mezcla de transporte de carga y pasajeros especialmente durante las jornadas de mercado genera desórdenes en el sector haciendo que la prestación de los servicios se realice sin satisfacer a los usuarios y a la comunidad en general.

## DIMENSION SOCIOCULTURAL

### Prestación de Servicios de Educación

El servicio educativo en el municipio de El Tambo se presta a través de 20 Instituciones educativas 24 Centros, de estos establecimientos 4 son privados, 5 están ubicados en la cabecera municipal y las otras en el sector rural. Las Instituciones que mayor población albergan son públicas desarrollando sus labores en la cabecera municipal.

La matrícula para el año lectivo 2011 distribuidos 615 preescolar, 5935 Básica primaria, 2743 Básica secundaria, 845 Educación media la mayor población está asentada en el sector rural con población por etnias bien diferenciados, en la zona sur, rivera del Rio Micay y vereda las Botas, los afrocolombianos, los indígenas en el resguardo Alto del Rey, y el resto población mayoritaria discriminada en la zona norte, centro, cordillera y colonización.

LA administración del personal docente y administrativo lo realiza la Secretaría de Educación departamental teniendo en cuenta que el municipio de El Tambo, es un ente territorial no certificado asignado 1 Director de Núcleo encargado de la Unidad Desconcentrada de El Tambo el resto del personal del S.G.P distribuido así:

Los docentes asignados al municipio son insuficientes por lo cual se recurre a la fórmula de contratación a través del Banco de oferentes que atienden 2266 alumnos de los niveles pre escolar, básica primaria y secundaria al igual que la educación medio para ello se asignan 106 docentes de los cuales el 90% laboran en zonas de difícil acceso, docentes que no se vinculan a tiempo generando deserción escolar y baja en la calidad del servicio de las 168 sedes educativas que existen en el municipio el 85% son escuelas unitarias o aplican la metodología escuela nueva, que es denominación debido a que los docentes que atienden más de un grado no tienen los materiales adecuados ni la capacitación que les permita realizar un mejor trabajo.

NO obstante estar la población tan dispersa en lo extenso del municipio la relación alumno docentes es de 19.3 las actividades pedagógicas en su mayoría se desarrollan en 432 aulas que suman 20.427 m<sup>2</sup>, muchas de ellas las han construido las mismas comunidades en el afán que se les habilite el servicio educativo, adicionalmente a las dificultades en la infraestructura más del 45% de los establecimientos no tienen documentos de propiedad a nombre del municipio o la Institución lo que impide la inversión de recursos públicos.

**Calle 4 N° 2-98 Tele / Fax: 092- 8276090**

**www. Eltambo - cauca.gov. co**

**Email: [alcaldia@eltambo-cauca.gov.co](mailto:alcaldia@eltambo-cauca.gov.co) / [eltambocauca19@hotmail.com](mailto:eltambocauca19@hotmail.com)**

Algunas Instituciones y Centros educativos se han destacado a nivel departamental y nacional por los procesos de investigación e innovación, en las últimas pruebas saber el Centro Educativo CERRITO URIBE ocupó el primer puesto a nivel nacional, reconocimiento que hizo y entregó el presidente de la república doctor JUAN MANUEL SANTOS no obstante el resultado general no es bueno están por debajo de la media nacional para el caso de las pruebas SABER ICFES 1 Institución educativa está en el nivel 1 inferior, 4 nivel bajo, 9 en nivel medio, 1 nivel alto esta última Institución privada.

Los diferentes fenómenos que se presentan como: cultivos ilícitos, confrontaciones bélicas y otros problemas de violencia generan movilidad de la población lo que hace que las matrículas se modifiquen constantemente no obstante la deserción reportada no es superior al 5% en promedio, la tasa de escolaridad se calcula en 82%

La deserción que ha disminuido y la escolaridad aumentando se da por las estrategias que se vienen brindando 100% de niños y jóvenes con apoyo en nutrición y alimentación escolar, hace cinco años se vienen promoviendo la gratuidad del servicio educativo, se ha desarrollado campañas con padres de familia y comunidad en general para lograr que el nivel de pertinencia por la educación aumente día a día.

En los últimos 5 años las O.P.R.S financiada por ICBF, PMA Y ACCION SOCIAL, ha brindado apoyo a más 1000 educandos con alimentación escolar y dotación de restaurantes igualmente solidaridad internacional, la OIM desarrollan proyectos de beneficio de las comunidades.

En lo referente a los procesos etnoeducativos se avanza en la formulación del PEC de la zona sur conformada por todas las Instituciones que tienen población afrodescendiente, por su parte los indígenas del Resguardo del Alto del Rey construyen su PEC buscando su educación propia. El 74% de los establecimientos educativos del municipio cuentan con computadores de los cuales 26 se les asignaron nuevos equipos a finales del año 2011, 110 establecimientos estaban conectados a través de internet, servicio que se dejó de prestar en los establecimientos, y que se aspira reiniciar en el presente administración, se realizan algunas aproximaciones de utilizar las TIC's en los procesos pedagógicos.

En el aspecto pedagógico y curricular se viene desarrollando proyectos para mejorar los procesos lectores, el pensamiento lógico matemático, articulación, educación pre escolar básica primaria, educación media con educación superior, ha decaído los programas de escuela saludables los derechos de niñez y de familia desde la escuela.

La infraestructura educativa en general requiere de adecuación mantenimiento y ampliación especialmente en las instituciones que recientemente se transformaron de escuela a colegios y que han aumentado cobertura son más de 56 aulas requeridas también es necesario continuar con la dotación de mobiliario, hacen falta más de 3000 puestos, no hay suficientes escritorios para maestros, archivadores, estantes, el materia pedagógico es poco e inadecuado algunas escuelas no cuentan con ningún tipo de material.

La población adulta y joven se ha venido atendiendo a través del programa de educación de adultos con los operadores Cafam, transformemos y a crecer aun es necesario continuar los ciclos 2,3,4, y demás, e iniciar con la población analfabeta, la que se calcula en 10%.

La recreación y el deporte son actividades que se requieren mejorar al igual que lo relacionado con lo cultural, las danzas y otras manifestaciones que como en el caso de la zona sur destacan y en el establecimientos educativos como el Liborio Mejía, San Carlos, Santander, Placer, Ciprés que

**Calle 4 N° 2-98 Tele / Fax: 092- 8276090**

**www. Eltambo - cauca.gov. co**

**Email: [alcaldia@eltambo-cauca.gov.co](mailto:alcaldia@eltambo-cauca.gov.co) / [eltambocauca19@hotmail.com](mailto:eltambocauca19@hotmail.com)**

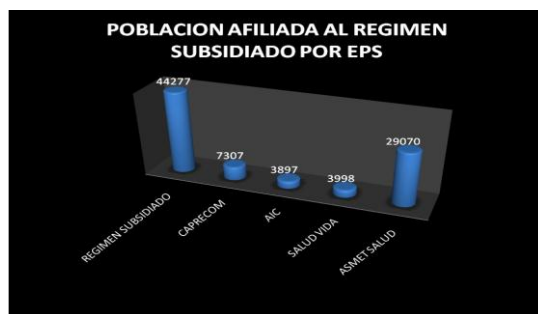
realizan semanas culturales y exposiciones las cuales se requieren hacer trascender a nivel municipal.

**Prestación del Servicios de Salud**

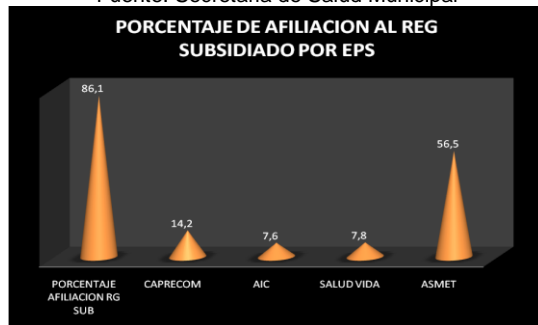
La prestación y garantía de servicios de salud se ofrecen en la Empresa Social del Estado Hospital de El Tambo Cauca Institución Prestadora de Servicios de Salud IPS de primer nivel, la cual atiende el 100% de la población afiliada al régimen subsidiado, y 4 IPS privadas. En el municipio se cuenta con 18 puestos de salud y un centro de salud ubicados en la zona rural, los cuales se encuentran en regular estado y se utilizan para la realización de actividades de atención primaria y para el desarrollo de las brigadas de salud o salidas rurales. La población efectivamente cargada al sistema de seguridad social es de está distribuida de la Siguiente manera:

Tabla No.10 **Aseguramiento En Seguridad Social En Salud**

REGIMEN	TOTAL	%
Régimen contributivo	1.079	2
Regímenes especiales o exceptuados	492	1
Población Pobre no Asegurada	2.065	4
Régimen subsidiado	45.161	91
Población desplazados con régimen subsidiado	991	2
<b>TOTAL</b>	<b>49.788</b>	<b>100</b>



Fuente: Secretaria de Salud Municipal

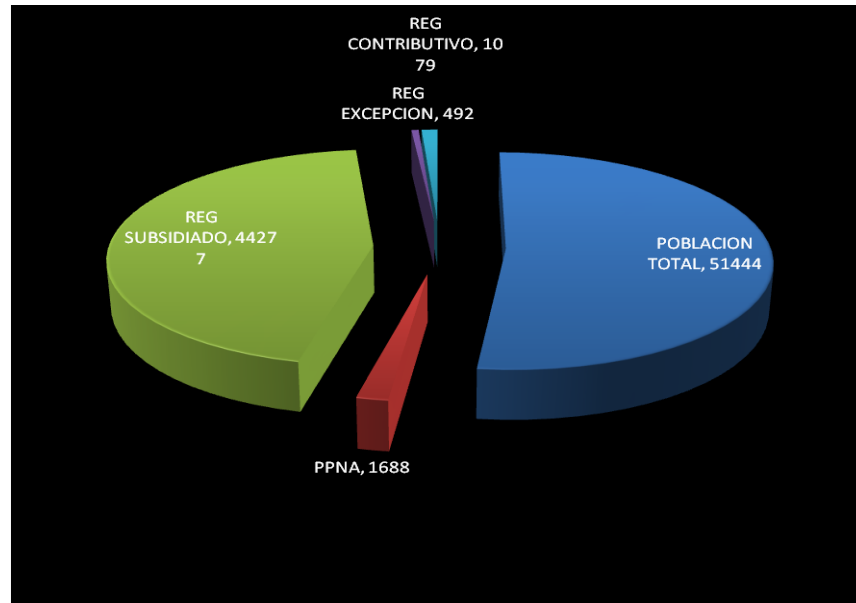


Fuente: Secretaria de Salud Municipal

**Calle 4 N° 2-98 Tele / Fax: 092- 8276090**

**www. Eltambo - cauca.gov. co**

**Email: alcaldía@eltambo-cauca.gov.co / eltambocauca19@hotmail.com**



Fuente: Secretaria de Salud Municipal

La población afiliada al régimen subsidiado está distribuida respectivamente por las tres EPS subsidiadas presentes en el municipio:

Tabla No.11 **Distribución de Afiliación por EPS**

EPS	TOTAL
CAPRECOM	7.441
AIC	3.931
SALUD VIDA	4.052
ASMET	29.737
<b>TOTAL</b>	<b>45.161</b>

Aunque se ha implementado un adecuado proceso de administración de la afiliación, aún se tiene debilidades en la administración de las bases de datos, se encuentra personas que están por fuera del sistema.

Tabla No.12 Tasas De Mortalidad

TIPO	EVENTO	LINEA DE BASE		2011	
		%	CASOS	%	CASOS
E. CRONICAS	<b>Tasa de mortalidad por Hipertensión arterial</b>	18,4	8	<b>0,0</b>	<b>0</b>
	resultado anual esperado			28,8	3
	<b>Tasa de mortalidad por Diabetes</b>	11,1	5	<b>0,0</b>	<b>0</b>
	resultado anual esperado			10,1	5
E. TRANS	<b>Tasa de mortalidad por tuberculosis</b>	<b>0,0</b>	<b>0</b>	<b>2,1</b>	<b>1</b>
	resultado anual esperado	0,0	0	0,0	0
	<b>Tasa de mortalidad por Lepra</b>	<b>0,0</b>	<b>0</b>	<b>2,1</b>	<b>1</b>
	resultado anual esperado	0,0	0	0,0	0
NUTRICION	<b>mortalidad por DNT crónica en menores de 5 años</b>	28,3	1,0	<b>0,0</b>	<b>0</b>
	resultado anual esperado			40,8	2
M. INFANTIL	<b>Tasa de mortalidad en menores de un año</b>	16,9	19	<b>0,0</b>	<b>0</b>
	resultado anual esperado			18,4	17
	<b>Tasa de mortalidad infantil en menores de 5 años</b>	3,8	23,0	<b>4,2</b>	<b>20</b>
	resultado anual esperado			3,7	17
M.SUICIDIO	<b>Tasa de mortalidad por suicidio</b>	0,0	0,0	<b>6,4</b>	<b>3</b>
	resultado anual esperado			0,0	0
M.MATERNA	<b>Razón de mortalidad materna</b>	0,0	0	<b>0,0</b>	<b>0</b>
	resultado anual esperado			0,0	0
	<b>Tasa por mortalidad por cáncer de cuello uterino</b>	15,9	2	<b>0,0</b>	<b>0</b>
	resultado anual esperado			25,0	4
	<b>Tasa por mortalidad por VIH</b>	1,8	1	<b>0,0</b>	<b>0</b>
	resultado anual esperado			3,7	2

**INDICADORES DE SALUD, MORTALIDAD 2011**

Tabla No.13 **Primeras Causas De Morbilidad En General**

NO	CAUSAS
1	RINOFARINGITIS AGUDA (resfriado común)
2	PARASITOSIS INTESTINAL, SIN OTRA ESPECIFICACIÓN.
3	VAGINITIS AGUDA
4	COLITIS ENTERITIS GASTROENTERITIS DE PRESUNTO ORIGEN INFECCIOSO.
5	GASTRITIS,NO ESPECIFICADA

Tabla No.14 **Primeras Causas De Morbilidad En Menores De 5 Años**

N°	DX PRIMERAS CAUSAS DE MORBILIDAD NIÑOS MENORES DE 5 AÑOS
1	CARIES DE LA DENTINA
2	RINOFARINGITIS AGUDA (RESFRIADO COMUN)
3	CONSULTA ATENCIÓN Y SUPERVISIÓN DE SALUD DE OTROS NIÑOS O LACTANTES SANO
4	COLITIS ENTERITIS GASTROENTERITIS DE PRESUNTO ORIGEN INFECCIOSO
5	PARASITOSIS INTESTINAL, SIN OTRA ESPECIFICACIÓN

Tabla No.15 **Primeras Causas De Mortalidad En General**

NO	CAUSAS
N°	DX DE CONSULTA EXTERNA
1	INFARTO AGUDO DE MIOCARDIO
2	HIPERTENSIÓN ARTERIAL
3	ENFERMEDAD PULMONAR OBSTRUCTIVA CRONICA
4	SHOCK HIPOVOLEMICO
5	INSUFICIENCIA CARDIACA CONGESTIVA

Tabla No.16 **Primeras Causas De Mortalidad En Menores De 5 Años**

N°	5 CAUSAS DE MORTALIDAD EN MENORES DE 5 AÑOS
1	SHOCK HIPOVOLEMICO
2	AHOGAMIENTO POR INMERSIÓN
3	SINDROME DE DIFICULTAD RESPIRATORIA

Tabla No.17 **Morbilidad Por Egreso Hospitalario Y Grupos De Edad En El Tambo Cauca 2011**

GRUPOS DE EDAD	FRECUENCIA
< 1 AÑO	1.142
1 A 4 AÑOS	2.639
5 A 14 AÑOS	5.492
15 A 44 AÑOS	9.675
45 A 59 AÑOS	2.331
60 AÑOS Y MAS	2.356
TOTAL	23.635

Tabla No.18 **Mortalidad General Por Grupos De Edad, El Tambo Cauca 2011**

GRUPOS DE EDAD	FRECUENCIA	%
< 1 AÑO	0	0
1 A 4 AÑOS	2	2,17
5 A 14 AÑOS	1	1,086
15 A 44 AÑOS	16	17,39
45 A 59 AÑOS	13	14,13
60 AÑOS Y MAS	60	65,21
TOTAL	92	100

**Calle 4 N° 2-98 Tele / Fax: 092- 8276090**

**www. Eltambo - cauca.gov. co**

**Email: alcaldía@eltambo-cauca.gov.co / eltambocauca19@hotmail.com**

Tabla No. 19 **Numero De Hipertensos- Diabeticos - Tbc**

N°	ENFERMEDADES	NUMERO DE CASOS
1	HIPERTENSIÓN	2.076
2	DIABETES	141
3	TBC	2.076
TOTAL		4.293

Tabla No.20 **Embarazos En Adolescentes**

AÑOS	NUMERO CASOS
2010	274
2011	261

Los bajos niveles de calidad en la prestación de servicios de primer nivel y niveles superiores de complejidad son para la comunidad el problema prioritario, máxime cuando la IPS municipal, Empresa Social del Estado atiende al 100% de la población del régimen subsidiado, y buena parte de la población afiliada el régimen contributivo. Esto indica que la prestación de servicios por parte de la IPS local, así como los procesos de competencia de las EPS, se perciben por parte de los usuarios con fallas que atentan contra su salud. El fortalecimiento del Hospital es entonces una intervención inmediata, puesto que es la institución prestadora de servicios de salud a la que accede la población más vulnerable del municipio. Las estadísticas presentadas para el año 2011, como la baja cobertura en vacunación de Vacuna de Poliovirus VOP es del 72,6%, una muerte por causa de cáncer de cuello uterino, 7 casos de muertes perinatales, una muerte en menores de 5 años por infección respiratoria aguda. La mortalidad materna no se presentó en el último año y un caso de muerte por VIH, puso en alerta al municipio.

Aunque no se tiene un dato exacto sobre el consumo de sustancias psicoactivas, es notorio el riesgo que corre la población adolescente y joven frente a esta problemática. De igual manera el tema de salud sexual y reproductiva en la población joven, es un aspecto especial por atender, debido a que se presentan casos reiterativos de embarazos a temprana edad, sobre todo en la zona rural.

La morbilidad presentada indica que la mayor causa de consulta son las enfermedades de la cavidad bucal, de las glándulas salivales y de los maxilares por hipertensión para las personas entre 1 y 49 años, y en adelante son las enfermedades hipertensivas las que agobian a la población y para los menores de un año las infecciones agudas de las vías respiratorias superiores y enfermedades infecciosas intestinales.

Siendo nuestra misión, la atención primaria en salud, se hace necesario fortalecer los procesos de promoción y prevención para lograr la adopción de hábitos saludables y el cuidado de la salud de la comunidad.

Indiscutiblemente hay que reconocer que no existe una articulación con los actores del sistema, esto limita los procesos de seguimiento, acompañamiento, evaluación y control por parte de la administración municipal, así como el control social que ejerce la comunidad.

#### Prestación de Servicios de Cultura

El sector cultural en el nivel local, ha mostrado grandes deficiencias en su gestión y composición, esto no le permite promocionar o aperturar espacios de participación respecto a las políticas culturales del departamento y la nación. La prestación y garantía de servicios de cultura se ha vendido realizando por mucho tiempo de manera centralizada, es decir que se coordinan a través

**Calle 4 N° 2-98 Tele / Fax: 092- 8276090**

**www. Eltambo - cauca.gov. co**

**Email: [alcaldia@eltambo-cauca.gov.co](mailto:alcaldia@eltambo-cauca.gov.co) / [eltambocauca19@hotmail.com](mailto:eltambocauca19@hotmail.com)**

de la casa de la cultura, ubicada en la cabecera municipal y no se han implementado estrategias para la extensión del servicio de manera integral a las zona rural. La casa de la cultura, es un espacio que requiere de mejoramiento en su infraestructura así como en su dotación y adecuación. La falta de instrumentos y elementos reduce las oportunidades de participación de la comunidad en proyectos emprendidos por la administración municipal. La agenda pública local no ha contemplado con una visión integral los procesos culturales con los niveles departamental y nacional.

Esta situación hace que la cobertura sea muy limitada, y solo brinda oportunidad en procesos de formación y producción de cultura a la población que reside en la cabecera y en la periferia. Aunque se apoyan actividades culturales autóctonas de algunas zonas rurales el impacto no es significativo porque estas actividades no son continuas y no han generado escuela.

Los grupos artísticos que se tienen conformados los siguientes: 1 banda juvenil, 1 banda de adultos, 3 grupos de danza, 1 chirimia infantil, 1 una orquesta 4 grupos de música popular.

Si bien se ha contribuido a adelantar algunos procesos de formación estos no han sido suficientes para que los beneficiarios, artistas y en general la población los asuma como una oportunidad o iniciativa empresarial.

Se encuentran grandes debilidades relacionadas con la dotación de elementos que son necesarios para el fomento de la cultura y no permite una cobertura especialmente con la población escolar. No existen programas específicos para dar participación la población vulnerable.

No existen procesos de acompañamiento y formación a gestores culturales, por lo cual se está desaprovechando el potencial cultural de la población, ello no ha permitido una identificación precisa del talento humano que puede contribuir al fomento de las actividades artísticas y en general culturales del municipio.

El servicio de biblioteca, hace parte de los procesos culturales del municipio, sin embargo, el acceso a las tecnologías de la información y la comunicación no permiten desarrollar procesos innovadores que cautiven a la población usuaria de estos servicios, las nuevas generaciones demandan la utilización de la tecnología casi en todas sus actividades académicas y cotidianas. Existe una biblioteca pública, que se encuentra con infraestructura inadecuada.

En cuanto a la producción de medios de comunicación se cuenta con una emisora comunitaria, que requiere de mejoramientos tanto en infraestructura como en procesos para su funcionamiento y adecuada labor social. Esta actividad hace parte de la producción de medios, elemento importante en el programa de cultura municipal.

En cuanto al patrimonio cultural, se tienen identificados sitios con alto valor cultural, si bien no han sido agotados los procesos de declaración como patrimonio cultural por las entidades competentes, ha sido objeto del desarrollo de actividades

#### Prestación de Servicios de Deporte

La prestación y garantía de servicios de deporte, recreación, actividad física y aprovechamiento del tiempo libre son demandadas por toda la comunidad, especialmente porque permiten el mejoramiento y promoción de la salud, la prevención de la enfermedad. La centralización de actividades y los débiles procesos de planeación del sector no han permitido el avance en el desarrollo del sector. El municipio no cuenta con una instancia especial y ha adelantado las actividades de manera improvisada y desarticulada de los demás sectores, es decir, no se ha tenido una visión integral de los beneficios sociales que ofrece el deporte, la recreación, la actividad física y el aprovechamiento del tiempo libre.

**Calle 4 N° 2-98 Tele / Fax: 092- 8276090**

**www. Eltambo - cauca.gov. co**

**Email: alcaldía@eltambo-cauca.gov.co / eltambocauca19@hotmail.com**



La causa de consulta por enfermedades crónicas: Pacientes con hipertensión 2.076 , pacientes diabéticos 141, el consumo de sustancias psicoactivas, y el inadecuado aprovechamiento del libre especialmente en la población adolescente y juvenil son entre otras evidencias de la ausencia de una política deportiva ligada a la salud y el bienestar de las personas.

La improvisación de la actividad deportiva no contribuye a procesos formativos de convivencia, armonía, convivencia, restando importancia en la contribución a la disminución de conflictos.

El municipio tiene un inventario de 69 escenarios poli funcionales o polideportivos de los cuales solo 8 cuentan con estructura de cubierta, 4 están ubicados en la cabecera municipal y 3 de ellos pertenecen a las instituciones educativas de la cabecera municipal, los 65 restantes se ubican en diferentes veredas del municipio, de estos últimos 33 pertenecen a las instituciones educativas. 63 de estos establecimientos se encuentran en buen estado, 3 en regular estado y 3 en mal estado. Existen 29 canchas de fútbol con medidas reglamentarias, de las cuales 6 están en buen estado, 13 en regular estado y 10 en mal estado. En la cabecera municipal existe una piscina que se encuentra en mal estado y no por lo tanto no presta el servicio a la comunidad.

A pesar que no se han realizado procesos de formación deportiva o escuelas deportivas, se encuentra que en las zonas rurales fundamentalmente, se realizan incipientes procesos de organización deportiva, y por ello se existen 15 clubs deportivos y 2 clubs ciclomontañismo.

Todas las zonas del municipio han sufrido los efectos del conflicto armado y de las alternaciones de orden público. En nuestro territorio hay presencia de grupos al margen de la Ley, y estos tienen como zonas especiales, aquellas en las que se realiza la producción de cultivos ilícitos. Debido a la situación de orden público generado desde el año 2000, se conoce que hay un buen número de personas víctimas de la violencia, sin embargo no se tiene una cifra exacta, de otro lado el número de víctimas de minas antipersona Map y de municiones sin explotar MUSE a la fecha es de 55, los incidentes y accidentes se presentan especialmente en la zona de la cordillera.

Como patrimonio histórico se tiene el sitio denominado como EL Obelisco, históricamente es importante por cuanto aquí se llevo a cabo la Batalla de la Cuchilla del Tambo, librada el 29 de Junio de 1819 por el ejercito patriota que durante tres horas, con 550 infantes, 30 artilleros, 70 caballerías, veteranos y voluntarios comandados por JUAN MARIA MEDINA, conocedor de la topografía del lugar, combatieron contra las fuerzas de Sámano, provenientes de Quito y ubicadas ya en el nombrado sitio. El frente del Ejercito Granadino estuvo el Coronel Liborio Mejía, quien asumió la presidencia de la Nueva Granada a finales de Junio de ese año. En la actualidad en el sitio histórico de la Cuchilla de El Tambo se ha construido un obelisco en homenaje al ejército patriota que fue derrotado por Juan Sámano.

El 29 de Junio de 1968, la academia Colombiana de historia rindió homenaje al ejercito patriota colocando una placa conmemorativa con una inscripción que expresa "la temeridad y el heroísmo, inspirados por amor indeclinable a la patria agonizante, impulsaron por las fortificadas breñas de la cuchilla de el tambo, a un puñado de valientes comandados por la gallarda juventud de Liborio Mejía. Aquí el 29 de junio de 1816 fueron deshechos los restos del glorioso ejercito neo – granadino loor a su heroísmo".

Monumento al Paso del Libertador, la Virgen y la Cruz. Otros de tipo arquitectónico constituido por la Iglesia del Amo Jesús, edificación con dos torres y de composición simétrica, de estilo historicista neoclásico, la cual tuvo una remodelación debido a los daños que sufrió en el temblor de 1.981.

Prestación de Servicios a la población vulnerable.

**Calle 4 N° 2-98 Tele / Fax: 092- 8276090**

**www. Eltambo - cauca.gov. co**

**Email: alcaldía@eltambo-cauca.gov.co / eltambocauca19@hotmail.com**

### Primera Infancia, Infancia y Adolescencia

En cumplimiento con la Ley 1098 de 2006, el municipio ha venido presentando avances importantes para la población de la primera infancia, la infancia, adolescencia y juventud. Las alianzas interinstitucionales realizadas con el Instituto Colombiano de Bienestar Familiar ICBF, con las Instituciones y Centros Educativos atienden a la población de la primera infancia, infancia y adolescencia entre los 0 y 14 años, del municipio, sin embargo, la atención que requiere esta población debe ser continua, y fundamentada en procesos de formación e inclusión. Se cuenta con 7 hogares Fami con 210 niños, 159 hogares tradicionales familiares con 1.908 niños, un hogar tradicional múltiple con 108 niños, 4 hogares tradicionales agrupados con 96 niños.

Partiendo inicialmente, de los indicadores universales tanto de condiciones de vida, como de la calidad y acceso a los servicios de salud, se evidencian problemáticas prioritarias, teniendo en cuenta que la mortalidad en menores de 5 años presentó dos casos, uno con tasa del 33,7 y otro por infección respiratoria aguda Ira con una tasa del 21,3 y la tasa de mortalidad durante el embarazo y durante el parto corresponde a 974,9, la cual corresponde a 7 casos presentados. La participación del indicador en el municipio exhibe que ocurrió en él una de las 101 muertes infantiles, 1 de las 113 en menores de 5 años y 7 de los 217 casos presentados en el departamento. Como puede observarse son indicadores que evidencian dificultades en la salud de los menores y por tanto se necesita implementar acciones que garanticen el acceso y la calidad en la prestación de los servicios. Presta además apoyo nutricional a 9.924 personas, y alimentación escolar a 10.000 escolares, 6 clubes pre juveniles con 90 personas y suministra bienestarina para 2.384 niños.

Y de otra parte, considerando que la primera infancia, infancia y adolescencia, representan las generaciones futuras de ciudadanos de bien y que en el 2011 fueron 406 los nacimientos por residencia 192 mujeres y 214 hombres y 126 nacimientos por ocurrencia, es una población supremamente importante y prioritaria de atender, en consecuencia, es impajaritable la oferta de servicios para el desarrollo integral en sus ciclos de vida. El reconocimiento, la educación, la consolidación de un ambiente familiar entre otros aspectos son las garantías del Estado en el ámbito local.

La inclusión en los sistemas educativo, cultural, recreación, deporte y aprovechamiento del tiempo libre, busca cubrir el 100% de esta población de acuerdo con los principios de universalización. Los problemas en estos servicios radican en la prestación de los mismos con bajos niveles de calidad. Los problemas más significativos de la población tienen que ver con la explotación laboral, el maltrato infantil, la delincuencia entre otros, el número de casos denunciados de maltrato en niños, niñas y adolescentes entre 0 y 17 años fue de 527, el porcentaje de niños, niñas y adolescentes entre 0 y 17 años que son víctimas de minas antipersona y municiones sin explotar fue de 57 y el número de adolescentes entre 14 y 17 años infractores de la ley penal vinculados a procesos judiciales fue de 4. Los datos sobre explotación laboral, abandono y niños en condición de mendicidad no se tienen.

### Juventud

La población juvenil, si bien es una de las más importantes frente a la atención integral y la contribución a su desarrollo, no es privilegiada, en tanto son pocas las oportunidades para que efectivamente esto se realice. No se cuenta con información precisa o estadísticas importantes de este grupo poblacional. Se desconoce, por ejemplo, el porcentaje de jóvenes que acceden a educación superior, el nivel de jóvenes que consumen sustancias psicoactivas, el número de jóvenes que hacen parte del mercado laboral, entre otros. Se conoce que existen jóvenes que

**Calle 4 N° 2-98 Tele / Fax: 092- 8276090**

**www. Eltambo - cauca.gov. co**

**Email: [alcaldia@eltambo-cauca.gov.co](mailto:alcaldia@eltambo-cauca.gov.co) / [eltambocauca19@hotmail.com](mailto:eltambocauca19@hotmail.com)**

realizan actividades que les genera algún ingreso, sin embargo no hay intervención institucional para favorecerlos y garantizarles sus derechos.

No existe una política pública local que permita atender a la población joven y que proponga alternativas en materia de educación, formación para el trabajo, empleo, aprovechamiento del tiempo libre, deporte, cultura, participación comunitaria, etc. Maxime cuando esta población es fluctuante, y presenta situaciones de intermitencia en cuanto a su presencia en el municipio.

### **Tercera Edad**

La problemática de la población de la tercera edad esta población refleja la ausencia de una política pública local que permita el desarrollo de acciones para articular los componentes que garanticen la atención en salud y promoción de las salud y control de las enfermedades crónicas no transmisibles que los aquejan, formación, productividad, recreación, aprovechamiento del tiempo libre, ambiente sano y por supuesto el reconocimiento de la demás población, de la familia, de la institucionalidad.

El asilamiento que por naturaleza tiene esta población agudiza su grado de vulnerabilidad por cuando su auto estima se afecta la sentirse improductivos cuando muchos aún son autosuficientes y aportan a sus familias y a la comunidad en general, en este sentido, es deber de la institucionalidad ofrecer espacios en las diversos sectores para que los adultos mayores se integren a contribuyan mediante procesos de encuentros inter generacionales, se integren a la vida productiva cuando se desempeñen aún en sus artes, oficios y profesiones, participen de actividades culturales, recreativas, procesos de formación, entre otros y además les permita generar ingresos a quienes pueden desarrollar actividades productivas.

El apoyo que se ha brindado a esta población corresponde a los programas del orden nacional a través de los cuales se ha beneficiado a 1.322 adultos mayores que reciben el subsidio monetario; 1.660 adultos mayores que reciben el paquete alimentario; y 94 abuelos de la cabecera municipal y periferia que reciben el almuerzo caliente.

Una de las mayores dificultades que se presenta para la atención de este grupo poblacional es la dispersión de la población, pues gran parte se encuentra en la zona rural y esta condición limita la cobertura especialmente de las coberturas de cultura, recreación, aprovechamiento del tiempo libre y otras que aún se encuentran centralizadas en la cabecera municipal.

### **Mujer y Género**

No existe una casa del adulto mayor en donde se atienda a personas mayores de 60 años, que tengan problemas de abandono, o situaciones que ameriten su estadía temporal en un sitio exclusivo para tal fin, por ello es imprescindible adecuar una infraestructura en la cual se garantice la atención de población de tercera edad que viva tales circunstancias y que además se adecue para centros vida y permitan la atención a grupos de adultos mayores.

En cumplimiento de los Objetivos de Desarrollo del Milenio (ODM) Colombia se encuentra comprometida en promover la igualdad entre los géneros y la autonomía de la mujer, objetivo No. 3, el cual a su vez tiene fijados para cumplir las metas propuesta once indicadores según el Conpes 91 de 2005 sobre Metas y estrategias de Colombia para el logro de los Objetivos de Desarrollo del Milenio–2015 el cual fue modificado por el Conpes 140 del 28 de marzo de 2011. Nuestro municipio tambo, asume el cumplimiento de este objetivo teniendo en cuenta que el tema de género, ha tenido sus manifestaciones de manera especial con mujeres cabeza de hogar, quienes en su afán de sacar adelante a sus familias, inician actividades productivas que les

**Calle 4 N° 2-98 Tele / Fax: 092- 8276090**

**www. Eltambo - cauca.gov. co**

**Email: [alcaldía@eltambo-cauca.gov.co](mailto:alcaldía@eltambo-cauca.gov.co) / [eltambocauca19@hotmail.com](mailto:eltambocauca19@hotmail.com)**

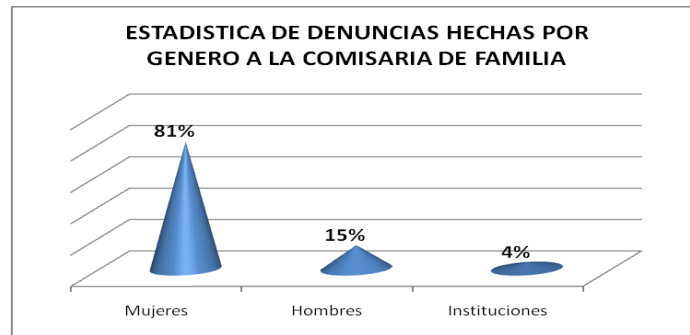
permite percibir ingresos para su sostenimiento y el de sus hijos. Encontramos entonces mujeres productoras, artesanas, madres comunitarias, madres líderes, maestras, y mujeres que han iniciado procesos de formación para el trabajo, técnica, tecnológica, y profesional con el objetivo de mejorar sus oportunidades y acceder a espacios de participación e inclusión laboral.

La empresa públicas municipales que generan empleo, reportan que de su personal vinculado el porcentaje correspondiente al genero femenino en la administración municipal es de 44.8% en la empresa social del estado es del 67% y en la Empresa de Servicios Públicos EMTAMBO es del 29%.

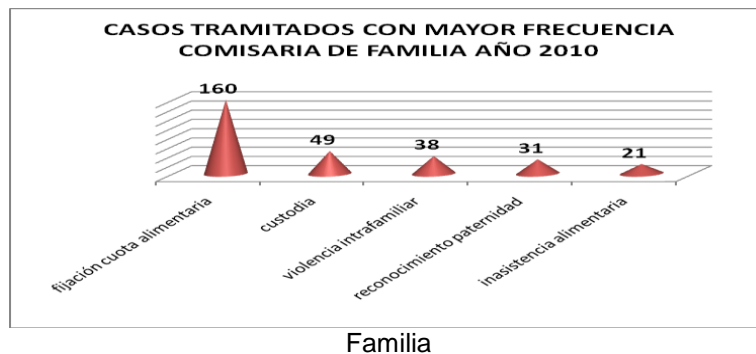
Entre las organizaciones de mujeres productoras con experiencia y crecimiento empresarial se pueden mencionar a la Asociación de Mujeres Agropecuarias del Cauca AMACA con 120 asociadas las mujeres artesanas de Chisquío, mujeres artesanas de Veraneras etc.

Si bien se encuentran ejemplos de mujeres emprendedoras, cabe resaltar que no existe una política municipal, que aborde el tema de género, respaldando de manera especial a la mujer tambeña, máxime cuando ella, se ve vulnerada por diversa situaciones relacionadas con el desempleo, las mínimas oportunidades de generación de ingresos, el acceso a la educación, violencia intrafamiliar, abandono de su parejas, violaciones, entre otros. Particularmente, la problemática de la violencia intrafamiliar es uno de los más característicos cuando se habla de género.

En nuestro municipio, para el año 2011, se nota un gran avance en cuanto a la decisión de denunciar los actos violentos que en general ocurren de hombres hacia mujeres:



De otro lado, se tiene que buena parte de las familias de la zona rural, tiene como cabeza de hogar a la mujer, esto se evidencia con algunas estadísticas de las denuncias que se realizan por parte de ellas hacia los hombres.



Familia

**Calle 4 N° 2-98 Tele / Fax: 092- 8276090**

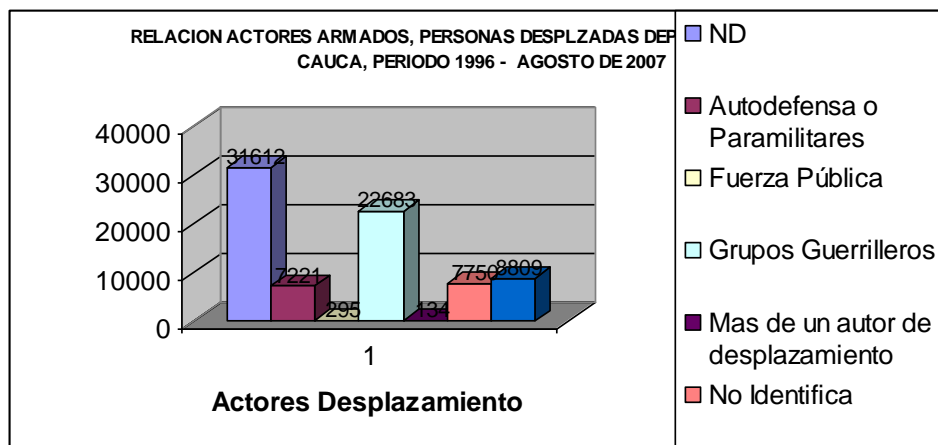
**www. Eltambo - cauca.gov. co**

**Email: [alcaldía@eltambo-cauca.gov.co](mailto:alcaldía@eltambo-cauca.gov.co) / [eltambocauca19@hotmail.com](mailto:eltambocauca19@hotmail.com)**

Población víctima del Desplazamiento

La presencia de grupos al margen de la Ley, han afectado notablemente al municipio generando como principal consecuencia el desplazamiento forzado que inicialmente identificó ente territorial como expulsor y luego como receptor.

**ACTORES GENERADORES DEL DESPLAZAMIENTO**



Nuestro municipio ha sido uno de los territorios más violentados por el conflicto armado. Las estadísticas desde el año 2004, ponen al municipio en condición de receptor de población desplazada, según lo reportado por la personería municipal por declaraciones de familias así:

- 2004 48 familias (336 personas).
- 2005 50 familias (483 personas).
- 2006 48 familias (317 personas).
- 2007 39 familias (221 personas).
- 2008 143 familias (614 personas)
- 2009 74 familias (325 personas)
- 2010 172 familias (760 personas)
- 2011 113 familias ((440 personas) a 12 de julio de 2011
- 2011 Desplazamiento masivo de las veredas Sabaletas, Guayabal y Gavilanes del corregimiento de Playa Rica.

Tabla No.21 De Hogares y Personas Registradas como expulsor El Municipio

1 - A Diciembre 31 de 2010		2 - Enero - Septiembre de 2011		Total Municipal	
Hogares	Personas	Hogares	Personas	Hogares	Personas
4.337	16.942	361	1.076	4.698	18.018

Fuente: Sipod Dps

En el marco del conflicto armado, según el RUD del Departamento para la prosperidad social, el municipio de El Tambo se convierte en expulsor de un número de personas, según las principales causas del desplazamiento.

Tabla No.22 De Hogares y personas Registradas de Llegada en el Municipio

**Calle 4 N° 2-98 Tele / Fax: 092- 8276090**  
**www. Eltambo - cauca.gov. co**  
**Email: alcaldía@eltambo-cauca.gov.co / eltambocauca19@hotmail.com**

1 - A Diciembre 31 de 2010		2 - Enero - Septiembre de 2011		TOTAL MUNICIPAL	
Hogares	Personas	Hogares	Personas	Hogares	Personas
931	3150	159	474	1.090	3.624

Fuente: Sipod Dps

En esta misma vigencia ocurre un desplazamiento masivo de 163 familias como producto de enfrentamientos de grupos armados con la fuerza pública de las veredas Guayabal, Gavilanes y Zabaletas pertenecientes al corregimiento de Playa Rica y se desplazan en especial desde las veredas al caserío de Playa Rica.

**Según el informe de la Procuraduría General de la Nación en el año 2010, nuestro municipio sigue expulsando población.**

**CONTEXTO GENERAL DE CONFLICTO ARMADO Y DESPLAZAMIENTO FORZADO EN EL DEPARTAMENTO DEL CAUCA**

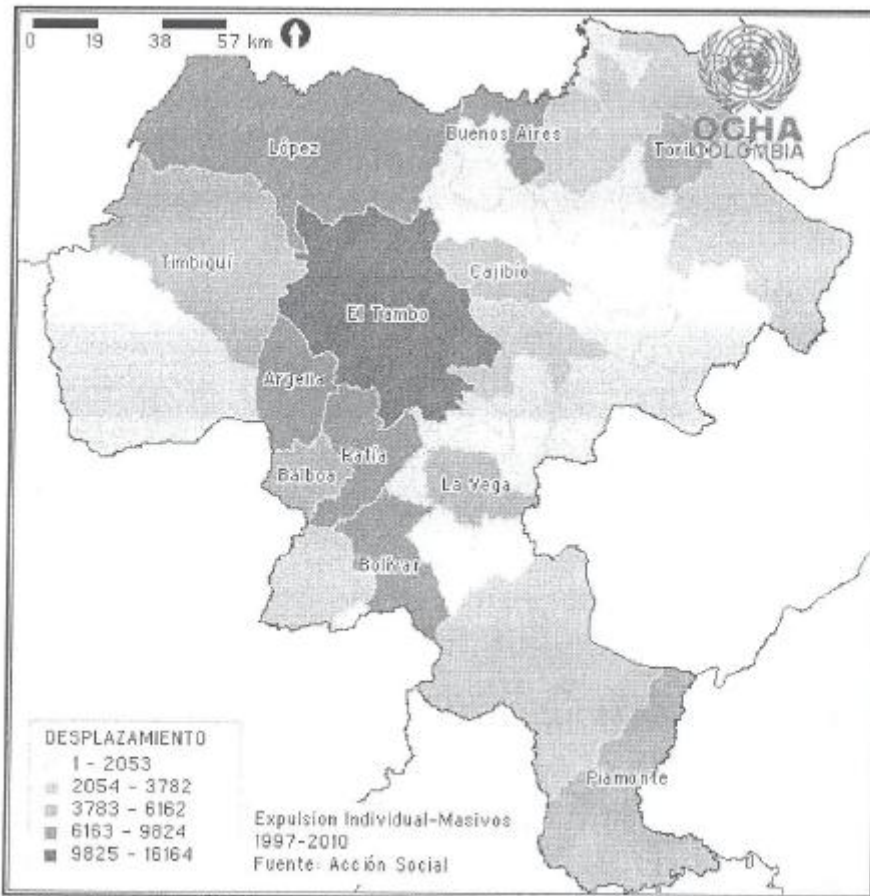


Gráfico 1. Fuente: OCHA, Sistema Integrado de Información Humanitaria para Colombia, 2010.  
[http://190.144.128.6/sissh/login.php?m\\_0=consulta](http://190.144.128.6/sissh/login.php?m_0=consulta)

**Calle 4 N° 2-98 Tele / Fax: 092- 8276090**

**www. Eltambo - cauca.gov. co**

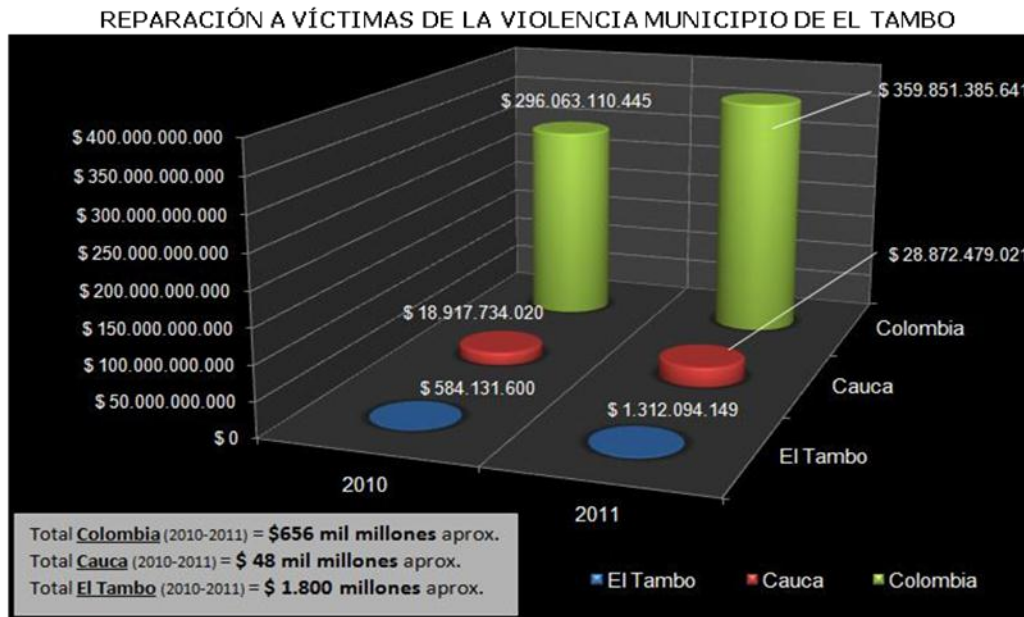
**Email: alcaldía@eltambo-cauca.gov.co / eltambocauca19@hotmail.com**

### Población Víctima de la Violencia

Nuestro municipio de El Tambo, ha venido cobrando víctimas de la violencia debido al conflicto armado desde al año 2000. Población desplazada, víctimas de minas antipersona y otros artefactos continúan incrementando la lista de afectados. Denuncias ante la personería, y la defensoría del pueblo así como los sub registros de las víctimas de la violencia, obligan a establecer en nuestro municipio el punto de partida de la ruta de atención, en atención a la Ley de Víctimas, considerando que El Tambo es uno de los territorios que está permanentemente afectado por el conflicto armado.

Las estadísticas respecto a las víctimas de la violencia, se representan en el siguiente gráfico, según el Departamento para la Prosperidad Social.

Durante el periodo 2010-2011 se efectuaron pagos en el municipio de **EL TAMBO** por concepto de atención a víctimas de la violencia y reparación administrativa por un valor cercano a **\$ 1.800 millones**



Fuente: Oficina Asesora de Planeación, Monitoreo y Evaluación - DPS, 2012

### Seguridad Ciudadana

La identificación y descripción de los principales problemas que afectan al municipio de El Tambo, en relación con la violencia, delincuencia, inseguridad y orden público parte de asumir la convivencia, que se define como el conjunto de condiciones de tranquilidad, seguridad, la armonía entre los intereses personales con los colectivos, donde existe mutuo acuerdo e interés de solución armónica de conflictos, guarda estrecha relación con la seguridad ciudadana y seguridad democrática; la primera, se refiere a las garantías para mantener las condiciones democráticas y pacíficas, y la segunda, se refiere a la protección de los derechos de los ciudadanos y fortalecimiento del Estado de Derecho y la autoridad democrática en donde esté amenazada.

Teniendo en cuenta el reporte del Centro de Investigaciones Criminológicas (CICRI) estadística delincencial y operativa, en la jurisdicción del municipio de El Tambo, se presentan Delitos que afectan la seguridad democrática como homicidios, hurto común, lesiones personales.

**Calle 4 N° 2-98 Tele / Fax: 092- 8276090**

**www. Eltambo - cauca.gov. co**

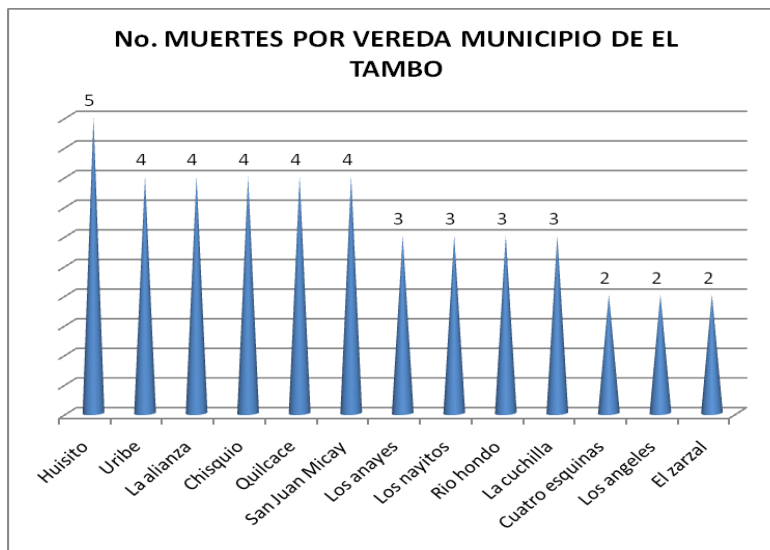
**Email: alcaldía@eltambo-cauca.gov.co / eltambocauca19@hotmail.com**

Los homicidios, se presentan con mayor frecuencia en la zona rural del municipio donde existe la presencia de grupos al margen de la ley con injerencia en esta Jurisdicción como lo son las FARC, ELN y delincuencia común.

El hurto afecta directamente a personas, a residencias y comercio en general, se presenta de diversas formas, directamente en la viviendas, en la vías de tránsito hacia la capital del departamento y hacia en el interior del municipio y cuando se realizan eventos que concentran gran cantidad de población.

Las lesiones personales, son el resultado de la intolerancia existente entre la población, estas ocurren en la zona urbana y rural del municipio, notándose de manera especial en situaciones del sector de tránsito y transporte, en eventos sociales comunitarios en donde se consume licor y entre otras.

En total en el periodo de 2009 a febrero de 2011, se presentaron 112 muertes, ocurridas en su mayoría por homicidio en la zona rural del municipio cuyos actores son personas que no pertenecen a ninguna organización armada y cuyos motivos se determinan por rencillas, atraco, motivos sentimentales, hurto, entre otras- Más del 95% de las personas fallecidas son agricultores, quedando un 5% entre estudiantes, comerciantes y amas de casa. El tipo de armada utilizada en más del 98% de los casos, son armas de fuego, seguidas por arma blanca y en casos muy pocos la muerte ocurre por voluntad de la misma persona al suicidarse y por incidentes como ahogamiento o inmersión.



En el marco del programa de Departamentos y Municipios Seguros (DMS) Estrategia Nacional de Convivencia y Seguridad Ciudadana liderada por la Policía Nacional, se deben adelantar acciones que fortalezcan los lazos interinstitucionales entre las autoridades político administrativas y de Policía con el propósito de contrarrestar la problemática de violencia, delincuencia e inseguridad en nuestro municipio.

Teniendo como fundamento jurídico la constitución política de Colombia, que designa entre las funciones del Alcalde conservar el orden publico del municipio, y las autoridades político administrativas deben velar por la convivencia social, la salubridad, la moralidad la seguridad y la tranquilidad pública.

**Calle 4 N° 2-98 Tele / Fax: 092- 8276090**

**www. Eltambo - cauca.gov. co**

**Email: alcaldía@eltambo-cauca.gov.co / eltambocauca19@hotmail.com**



Lo anterior indica que se deben diseñar y desarrollar planes y estrategias integrales de seguridad con la Policía Nacional, Atendiendo las necesidades y circunstancias de las comunidades bajo su jurisdicción, Por ello de acuerdo con las necesidades que se presentan en la jurisdicción del Municipio de Tambo, es preciso enfatizar en materia de orden público y problemas que se presentan a nivel de seguridad ciudadana establecidos de esta manera.

La prestación de los servicios de en materia de seguridad, participación comunitaria y gestión para el desarrollo del municipio de El Tambo deben permitir prevenir y sancionar los comportamientos que lesionan el bienestar de los ciudadanos e impulsar aquellos que promueven la paz, la solidaridad, el respeto y la vida en comunidad.

La convivencia ciudadana aborda también la problemática de violencia intrafamiliar, pues esta tiene como principales consecuencias lesiones personales, y acciones violentas que atentan contra la seguridad de los integrantes de la familia cuando uno de ellos agrede o afecta física, psicológica y sexualmente.

La vulneración de los derechos se presenta en las tres generaciones de derechos respectivamente: las libertades fundamentales, los derechos civiles y políticos; los derechos económicos, sociales y culturales, y los derechos de los pueblos o de solidaridad. Todos ellos se ven sustancialmente afectados especialmente por situaciones de conflicto armado y situaciones de violencia que se presentan en el municipio. Por ello, y en atención a las situaciones de pobreza extrema, la baja calidad en la prestación y el difícil acceso a los servicios para satisfacer las necesidades básicas, las mínimas oportunidades para el desarrollo económico y social, las muertes, masacres, homicidios, desplazamientos, secuestros, desapariciones, forzadas, reclutamientos de niños, niñas y adolescentes, violencia sexual y de género, violencia de etnia, ataques a la población civil, restricciones de las libertades, atropellos que los grupos al margen de la Ley comenten con la sociedad civil, es imprescindible implementar acciones que posibiliten la promoción y protección de los derechos humanos. Los derechos humanos más violados en el municipio son del derecho a la vida, la integridad física y la libertad.

Conflicto armado

En este municipio la presencia de los grupos armados irregulares, especialmente del Ejército de Liberación Nacional (ELN), a través del Frente Lucho Quintero, en los corregimientos La Paloma, y La vereda La Paz, y el Frente Milton Hernández, en los corregimientos de Huisito y Playa Rica, continua siendo significativa. Estos frentes de la guerrilla, imponen a la comunidad normas de conducta, obligan a los pobladores a la siembra de cultivos de uso ilícitos, especialmente de la hoja de coca, de la cual reciben el impuesto a la comercialización de la pasta de coca –denominado gramaje–, con significativos réditos para su financiamiento.

De acuerdo con las versiones de los pobladores y de las autoridades civiles, esta región fue asperjada con glifosato en octubre de 2009, afectando los cultivos de yuca, plátano y maíz de 15 familias, quienes realizaron la respectiva reclamación administrativa a través de la alcaldía municipal sin que hasta la fecha las autoridades hayan realizado el reconocimiento de los daños, vulnerando derechos fundamentales y generando una dificultad económica que ha significado la cesación de las obligaciones bancarias que financiaron los proyectos, dándose inicio a cobros pre jurídicos y jurídicos por parte del Banco Agrario.

El plan de erradicación forzosa de cultivos lícitos iniciada en febrero de 2010 por el Gobierno nacional, ha tenido la oposición del ELN quien ha realizado ataques contra la Policía Antinarcoóticos en el corregimiento de Los Andes y Huisito, veredas Juntas Cañadas, Pósitos, Santa Rita, La Dorada, y Antioqueña, con un saldo de un erradicador muerto y dos más heridos; de la misma forma, y como consecuencia de la confrontación se ha presentado el desplazamiento gota a gota

**Calle 4 N° 2-98 Tele / Fax: 092- 8276090**

**www. Eltambo - cauca.gov. co**

**Email: [alcaldia@eltambo-cauca.gov.co](mailto:alcaldia@eltambo-cauca.gov.co) / [eltambocauca19@hotmail.com](mailto:eltambocauca19@hotmail.com)**

de aproximadamente 25 familias a la cabecera municipal. La personería municipal ha recibido quejas sobre presuntos abusos por parte de la Fuerza Pública relacionadas con el ingreso de uniformados a las viviendas de los pobladores sin consentimiento, las reseñas de particulares con fotografías, y los hurtos de bienes, especialmente, en la vereda La Dorada.

Otra de la quejas contra la Fuerza Pública se refiere a la ubicación de uniformados en un sitio aledaño a la escuela de La Dorada, que debido a los hostigamientos de la guerrilla ha tenido que suspender las clases por lapsos no menores a una semana. La personería municipal, por oficio remitido el 29 de abril de 2010 a la Defensoría Regional Cauca, comunicó el malestar de las comunidades de los Corregimientos Huisito y de los Andes con la Policía Nacional, por desconectar sin autorización legal la telefonía de Compartel y de Telecom, incomunicando a la población; además de no permitir el ingreso de los ingenieros de Telecom para la supervisión del servicio. Los profesores de esas localidades han manifestado que no vuelven a trabajar hasta que no se normalice la señal de telefonía.

A principios del mes de abril de 2010, las autoridades locales conocieron por denuncias de las comunidades del ingreso de un grupo ilegal armado autodenominado "Autodefensas Águilas Negras" al corregimiento Los Anayes, ubicado al occidente del municipio, portando camuflados y armas de largo alcance, que luego continuaron su recorrido hacia los corregimientos La Gallera y Uribe, zonas con presencia de cultivos de uso ilícito, donde ya han empezado a cobrar el nombrado gramaje. El accionar de este nuevo grupo armado ilegal podría generar disputas por el control del territorio y de la economía del narcotráfico, de manera particular, con el ELN, el cual se replegó a dichos territorios en el momento en que ingresó la Policía Antinarcóticos a sus áreas de influencia.

Los problemas económicos por los que atraviesa la población flotante que llegó a la región en busca de nuevas fuentes de ingreso, dependiente de los cultivos de uso ilícito y la economía del narcotráfico, está incrementando la comisión de hechos delincuenciales en los corregimientos El Zarzal, Las Piedras, Piagua y San Joaquín y en la vía que comunica la cabecera municipal con Popayán. En los primeros cuatro meses del 2010 como consecuencia de estas acciones violentas se han presentado 17 homicidios en su mayoría por arma de fuego, hurtos y actos de violencia sexual.

La Agencia Presidencial para la Acción Social, por intermedio del Plan Nacional de Consolidación, ha instalado una mesa temática de concertación con las comunidades en la que participa la Alcaldía y la Personería municipal, con el objetivo de definir proyectos de inversión en las zonas erradicadas, superar la problemática de ingresos de los pobladores y avanzar en acuerdos para la sustitución voluntaria de los cultivos ilícitos, sobre todo, con la comunidad de Playa Rica. Como consecuencia de la participación de la comunidad en los acuerdos, hombres armados no identificados fueron a buscar al señor Libaniel Arias, Concejal Municipal del Tambo, a su residencia en el corregimiento de Playa Rica. Las autoridades locales han puesto el caso en conocimiento de la Policía Nacional solicitándole protección especial para el líder comunal.

A raíz de las operaciones de erradicación forzosa y la presencia del Escuadrón Móvil de Carabineros de la Policía –EMCAR–, en las zonas rurales, atacando a las estructuras del narcotráfico y de los grupos armados irregulares, se ha conocido información de fuentes oficiales sobre posibles planes criminales de los grupos ilegales de realizar hostigamientos y ataques con explosivos contra las estaciones de Policía del Crucero de Pandiguando, San Joaquín y la cabecera municipal de El Tambo, situación que tiene en alerta máxima a unidades de Policía y en general a la población civil.

**Calle 4 N° 2-98 Tele / Fax: 092- 8276090**

**www. Eltambo - cauca.gov. co**

**Email: [alcaldía@eltambo-cauca.gov.co](mailto:alcaldía@eltambo-cauca.gov.co) / [eltambocauca19@hotmail.com](mailto:eltambocauca19@hotmail.com)**

El sábado 15 de mayo de 2010, guerrilleros, al parecer, del ELN atacaron a un grupo de erradicadores de cultivos de uso ilícitos, en inmediaciones del corregimiento de Huisitó en la zona rural del municipio de El Tambo, lo que generó un enfrentamiento armado entre unidades de la Policía Antinarcóticos (encargados de brindar seguridad a los erradicadores) y la guerrilla, que dejó como resultado un miembro de la Policía Nacional muerto y tres uniformados heridos.

De acuerdo al escenario de riesgo descrito para los municipios de El Tambo, en el departamento del Cauca, es previsible que se presenten hechos de violencia o acciones bélicas que pueden ocasionar violaciones a los Derechos Humanos e infracciones al Derecho Internacional Humanitario, tales como: hostigamientos, ataques y enfrentamientos armados con interposición de la población civil, homicidios selectivos o múltiples; incursiones o ataques indiscriminados contra centros poblados como la cabecera del corregimiento del Mango, accidentes o incidentes por minas antipersonal y munición sin explotar; destrucción o daños a bienes civiles; desapariciones forzadas, reclutamientos forzados, restricciones al libre tránsito de personas y al transporte de alimentos y productos pecuarios, desplazamientos forzados, y actos perturbación en el marco del proceso electoral.

Si bien es cierto que en el tema de atención de la emergencia de los desplazados registrados se han invertido recursos, hay avances, con las víctimas de accidentes de minas antipersonal, se hace una buena atención en salud personales, pérdidas de bienes y otros delitos hasta ahora los que han podido acceder a la ruta les han pagado los 40.5 SMLMV por muerte y los dos SMLMV por lesiones personales y daños en los bienes, aclarando que los familiares de las desaparecidos lo pueden lograr después de realizar un proceso judicial de declaración de muerte presunta por desaparecimiento. Dichos pagos son una ayuda humanitaria, concepto que se planteó en la ley 418 de 1.997 y que ahora la Acción Social lo denomina "reparación administrativa". Las normas transicionales: ley 975 del 2007 y el decreto 1260 de 2008 plantean la reparación integral, la verdad es que el fondo de reparación a víctimas no tiene recursos, hay que estar atentos a lo que pasa en el nuevo proyecto de ley de víctimas, sin olvidar que el derecho a la reparación deber ser transformadora, significa que la víctimas y sus familias puedan volver a vivir dignamente en sociedad.

La fiscalía seccional de El Tambo informa que adelantan la investigación de 5 casos de desaparición forzada, denunciados recientemente de hechos ocurridos hace muchos años, uno en 1.998, el más cercano uno ocurrido en el 2006. En ese despacho manifiestan que cuando se deja pasar mucho tiempo se dificultan las investigaciones, más cuando ocurren en sitios tan apartados y en medio del conflicto armado.

## **DIMENSION ECONOMICA**

### **Producción Agropecuaria**

Nuestro municipio depende notoriamente del sector agropecuario y de la actividad comercial, no posee actividad industrial por lo tanto el sector primario se constituye en un ícono para el desarrollo del territorio.

Siendo nuestro municipio un territorio eminentemente agropecuario y rural, no ha contado con el apoyo y la inversión necesaria para su fortalecimiento en materia de tecnificación, mejoramiento de la calidad de la producción, aseguramiento de cadenas con otros sectores y cumplimiento de los ciclos para iniciar el proceso de transformación mediante la agroindustria.

**Calle 4 N° 2-98 Tele / Fax: 092- 8276090**

**www. Eltambo - cauca.gov. co**

**Email: [alcaldia@eltambo-cauca.gov.co](mailto:alcaldia@eltambo-cauca.gov.co) / [eltambocauca19@hotmail.com](mailto:eltambocauca19@hotmail.com)**

**Cultivos permanentes:**

- Caña panelera: 3415 hectáreas
- Comercialización: cooinpracauca, mayoristas de Valle, A.T.C panelera Cajibío.
- Cacao: 427 hectáreas:
- Comercialización: Intermediario del Municipio de El Tambo.
- Aguacate: 114 hectáreas
- Comercialización: almacenes de cadena OLIMPICA y ÉXITO Popayán.
- Plátano: 6722 hectáreas
- Comercialización: intermediarios de la capital
- Banano: 593 hectáreas
- Comercialización. Intermediarios de la capital
- Fique: 3432 hectáreas
- Comercialización: Empaques del cauca y Empaques de Medellín
- Lulo: 134 hectáreas
- Comercialización: intermediarios de la capital
- Chontaduro: 1883 hectáreas
- Comercialización: mayoristas de Valle, Cundinamarca y Antioquia y consumo local

**Cultivos Transitorios**

- Frijol: 50 hectáreas

**Comercialización:** Mayoristas de la capital

- Maíz: 70 hectáreas

**Comercialización:** mayoristas de la capital

- Tomate de mesa: 15 hectáreas

**Comercialización:** Carrefour, mayoristas de Valle, Cundinamarca y Popayán.

- Pepino: 5 hectáreas

**Comercialización:** en las galerías de Popayán.

- Pimentón: 10 hectáreas
- **Comercialización:** en las galerías de Popayán
- Habichuela: 20 hectáreas

**Comercialización:** en las galerías de Popayán

**Cultivos anuales**

- Yuca amarga: 1400 hectáreas

**Comercialización:** rayanderías del Municipio de Mondomo

- Yuca dulce: 200 hectáreas

**Comercialización:** rayanderías del Municipio de Mondomo, Santander e intermediarios de la capital

**Cultivos forestales comerciales**

- Pino: 2430 hectáreas

**Comercialización:** Smurfit Kappa cartón de Colombia

- Eucalipto 504 hectáreas

**Comercialización:** Smurfit Kappa cartón de Colombia

**Calle 4 N° 2-98 Tele / Fax: 092- 8276090**

**www. Eltambo - cauca.gov. co**

**Email: alcaldía@eltambo-cauca.gov.co / eltambocauca19@hotmail.com**

## ACTIVIDAD PECUARIA

### Ganado bovino

- Machos: 3774
- Hembras: 5534

**Comercialización:** CAVASA Valle del cauca, consumo interno

### Ganado porcino

- Cría: 2100 animales
- Ceba: 600 animales

**Comercialización:** abastecedores de Popayán y consumo interno

### Otras especies

- Caballar 1050 animales
- Asnal 20 animales
- Cunicola 400 animales
- Cuyicola 1200 animales
- **Comercialización:** auto consumo y consumo interno
- Caprinos 80 animales

### Producción avícola

- Aves de engorde: 16000

**Comercialización:** Popayán, interno y auto consumo

- Aves de postura: 1500

**Comercialización:** Popayán, interno y auto consumo

### Producción acuícola

- Área promedio en espejo de agua: 34500 metros cuadrados con un promedio de 55500 animales sembrados.

**Comercialización:** consumo interno, auto consumo y parte en la capital.

La actividad forestal en el municipio es desarrollada por la empresa Smurfit Kappa Cartón de Colombia, la cual explota tierras propias y bajo sistema de "cuentas de participación. Sin duda, en términos de área de aprovechamiento, junto con el café, la actividad forestal representa un importante renglón económico del municipio de El Tambo, más aún si se tiene en cuenta que de las 12.362 hectáreas en propiedad de Smurfit Cartón de Colombia en el Departamento del Cauca el 35,4% están ubicadas en este municipio, constituyéndose en el primero del departamento en área aprovechable comercialmente.

La asistencia técnica a productores que se encuentran en todo el territorio se asume con la oficina de desarrollo agropecuario de la administración municipal, la presencia del comité de cafeteros y la que se logra de manera intermitente por la ejecución de proyectos o apoyo de corporaciones o asociaciones e incluso organismos de cooperación internacional.

Como puede observarse el territorio tambeño, tiene una gran variedad en su productividad y por ello se requiere de una estrategia de modernización agropecuaria rural, orientada a elevar la competitividad y adecuarse a la política de Internacionalización de la economía, para la consolidación de la reactivación, la promoción del desarrollo sostenido y sostenible y el mejoramiento de las condiciones de vida de la población rural en un marco de concertación con

**Calle 4 N° 2-98 Tele / Fax: 092- 8276090**

**www. Eltambo - cauca.gov. co**

**Email: [alcaldía@eltambo-cauca.gov.co](mailto:alcaldía@eltambo-cauca.gov.co) / [eltambocauca19@hotmail.com](mailto:eltambocauca19@hotmail.com)**

las comunidades de forma decidida y participativa de manera que el productor asuma su papel protagónico en relación a su propio desarrollo, con enfoque socio-empresarial.

La ausencia de tecnología y tecnificación de la producción limita el logro de estándares de calidad en la producción y reduce las oportunidades para la comercialización, esto ha significado por años un atraso económico a los productores, sumado al hecho que buena parte de ellos no tiene sus títulos de propiedad y tienen sus predios sin legalizar. Lo anterior impide la inversión de capital mediante el acceso a créditos bancarios y por tanto se continúa con procesos productivos muy simples y arcaicos.

En particular la zona sur, en donde se asientan las comunidades afro, la actividad agrícola no es significativa pues la ganadería ha afectado la calidad de las tierras, se cultivan frutales, caña panelera, yuca para almidón y la minería se realiza en pequeña escala con la extracción del oro, esto hace que los niveles de vulnerabilidad sean altos se padezcan altos niveles de pobreza. La mayoría de las viviendas de las familias negra son en bareque y otras en esterilla. El análisis de la situación en salud de las negritudes arroja, que hay una tendencia en enfermedades crónicas no transmisibles como la hipertensión, de igual manera se presentan situaciones como embarazos en adolescentes con gran frecuencia.

Por su parte la población indígena, dedica su actividad productiva al trabajo de la tierra, predominando los cultivos de café, caña panelera, yuca, tomate, entre otros de pan coger. La población indígena, tiene sus procesos y costumbres conforme lo establece la Ley Indígena, tienen su propia estructura organizacional, pero su actividad comunitaria la realizan reconociendo su entorno y la comparten con la población campesina de su entorno. La titulación de tierras se constituye en otro problema importante para las dos etnias, ya que existen muchos propietarios que aún no tienen sus predios debidamente legalizados.

La población indígena y Afro han sido víctimas de situaciones de violencia y de desplazamiento, para los indígenas el plan de salvaguarda es un instrumento fundamental para garantizar sus derechos y planes estratégicos locales. El impacto ambiental, así como la existencia de riesgo por efectos del cambio climático, hace de las zonas donde habitan estas poblaciones territorios vulnerables.

Indiscutiblemente, el 100% de las etnias ratifican que el goce efectivo y la garantía de los derechos culturales son una prioridad imperante para sus territorios y para el cumplimiento de sus planes de vida. El rescate de sus costumbres y la preservación de sus expresiones culturales cotidianas y artísticas gestan programas institucionales de apoyo de todos los niveles.

#### Innovación, ciencia y tecnología

La productividad requiere del componente de ciencia, innovación y tecnología como elemento que mejora la competitividad. La ciencia, en materia de proyectos de innovación no es muy común, a pesar de la cercanía con la capital caucana, no se han establecido contactos con las instituciones que promueven investigación, innovación y aplicación del proceso científico. Tampoco es común la aplicación a convocatorias a Colciencias u otras instituciones que ofertan cofinanciación para proyectos de investigación.

Los procesos productivos se realizan de manera tradicional y no han generado proyección y mejoramiento con la tecnología, situación que evidencia la ausencia de la promoción de innovación, formación tecnológica, etc, en el desarrollo de actividades productivas afectando la competitividad del talento humano existente en los diferentes sectores y limitando el mejoramiento de la calidad en la productividad y restringiendo el crecimiento económico por no alcanzar niveles óptimos para competir en los grandes mercados de todos los sectores.

**Calle 4 N° 2-98 Tele / Fax: 092- 8276090**

**www. Eltambo - cauca.gov. co**

**Email: [alcaldia@eltambo-cauca.gov.co](mailto:alcaldia@eltambo-cauca.gov.co) / [eltambocauca19@hotmail.com](mailto:eltambocauca19@hotmail.com)**

La tecnología en el municipio se han manifestado con el acceso a las tecnologías de la información y comunicación-conectividad- mediante el internet, especialmente en la zona urbana y en las veredas más cercanas a la cabecera. En las zonas más retiradas de la cabecera, el acceso a las Tics, se encuentra en las escuelas o instituciones educativas con los computadores para educar, para estas instituciones la conectividad se tenía mediante el Compartel, servicio que con el tiempo se des actualizó y no cumplió con la velocidad necesaria para acceder al internet.

Las instituciones públicas han intentado mejorar los sistemas de información con la adquisición de equipos y software que faciliten la gestión pública, sin embargo, se presentan grandes debilidades porque no se cuenta con los instrumentos actualizados necesarios.

En la cabecera municipal, se tiene algunos sitios que prestan el servicio de internet a bajos costos, y debido a la gran demanda y oferta la gran mayoría de las familias tienen el servicio mediante la tecnología de los módems. Las comunicaciones se han mejorado con la masificación del uso de la telefonía móvil.

Es indiscutible, la restricción que tienen los pequeños productores, campesinos y líderes, frente al acceso a las Tics, más por la falta de conocimiento e importancia que esto implica en sus actividades y oficios. Por ello es importante facilitar el acceso y capacitarlos para que hagan uso adecuado de los mismos.

### **Minería**

Por su parte la actividad minera se ha constituido en una de las una de generadoras de ingresos familiares en poblaciones con altos niveles de vulnerabilidad; la explotación de del oro se da en el corregimiento de Fondas donde se encuentran la mayoría de las 124 minas que se encuentran legalizadas en el municipio, en las cuales más del 40% de la población está dedicada a la minería y el otro porcentaje restante a la agricultura, especialmente a la producción de café, cabuya, panela y pino de propiedad de Smurfit Cartón de Colombia, en la zona sur también se realiza esta actividad, la cual genera ingresos a familias afros. La explotación minera del carbón también se da en la población, específicamente en Seguenge, su extracción es artesanal, no hay planeamientos técnicos de avance minero ni conocimiento geológico de la zona, en general se adelantan labores de descuñe de explotaciones antiguas en condiciones anti técnicas y la forma de comercialización del carbón es por medio de PROCARBÓN S.A. Las diferentes minas que existen en la zona son Mina La Honda y El Recuerdo, El Hoyo situada al norte de Piedra Sentada, Guanabanal, ubicada en la quebrada Guanabanal, al este de la población de El Bordo y Baraya situado al norte del caserío de Baraya. En la zona sur se encuentran algunas minas pero no se encuentran legalizadas

Las principales dificultades están manifestadas por los riesgos de la actividad, pues no se cuenta con las condiciones técnicas para su desarrollo y en su mayoría los mineros no están legalmente constituidos.

**Mina la honda y el recuerdo:** ubicada en el municipio de El Tambo, en el corregimiento de seguengue, en el momento se encuentran sin ser explotadas.

Los principales prospectos carboníferos del sur caucano, lo constituyen las áreas de El Hoyo, Baraya, Guanabanal, la infraestructura para llegar a estas áreas, se pueden considerar como buena por la carretera panamericana y también por la carretera que conduce de Popayán al Tambo y de este sitio a las zonas de Baraya, y el hoyo.

EL HOYO: situado al norte de piedra sentada cuenta con una topografía y recursos favorables, pero por falta de inversión y seguridad no ha sido posible aprovechar este recurso.

GUANABANAL: en este zona afloran cinco mantos de carbón, que presentan un alto contenido de ceniza y azufre por lo que se considera de poco interés.

**Calle 4 N° 2-98 Tele / Fax: 092- 8276090**

**www. Eltambo - cauca.gov. co**

**Email: alcaldía@eltambo-cauca.gov.co / eltambocauca19@hotmail.com**

BARAYA: afloran cuatro mantos de carbón que presentan dificultad para extracción. Según estudio de INGEOMINAS, en el sector de El Hoyo-Baraya, existen reservas del orden de 96.000.000 de toneladas de carbón.

**Explotación Aurífera:** la mayor explotación de este mineral se lleva a cabo en la población de fondas, en la cual el 50% de la población está dedicada a la minería.

Existen tres minas que son identificadas en la zona de fondas; Mina tapada, Mina La vega, Mina La California, cada una de estas vetas tiene una extensión aproximada de 100 hectáreas.

En cuanto a la producción se ha estimado que cuando hay un depósito bueno se alcanzan a sacar 20 gm semanales en las minas promedio y 50 gm en las minas mayores.

### Turismo

La actividad turística es una de las más débiles y de poca incidencia, a pesar de la cercanía a la capital caucana, el municipio tambeño, no ha logrado desarrollar la actividad turística; son varias las causas de este anquilosamiento turístico: alteración del orden público por presencia de grupos al margen de la Ley, mínima inversión y baja capacidad institucional para apoyar el sector, infraestructura inadecuada y deficiente para soportar la demanda de la actividad, falta de preparación del talento humano y de la visualización de la actividad como alternativa de generación de ingresos y de reactivación económica.

El municipio, en toda su extensión presenta alternativas turísticas variadas: ríos, balnearios, cascadas, sitios históricos, parque natural, lagunas entre otros, los cuales son el insumo para el establecimiento de rutas turísticas que ya hacen parte del inventario turístico del departamento.

### Emprendimiento

Se concibe el emprendimiento como una opción de mejoramiento de ingresos; tal como ocurre en el resto del territorio colombiano, el emprendimiento y la formación de empresas siendo una oportunidad para prestar productos y servicios bajo la idea de negocios, es paradójicamente un sector con grandes barreras para su desarrollo y avance y por tanto la competitividad para el mercado no muestra ventajas en lo local. La ausencia de productos y servicios diferenciadores, la escasez de recursos para el financiamiento de las ideas de negocio particularmente en las etapas tempranas que implican la inversión de capital semilla, e incluso en los procesos de asociatividad situación que mutila la innovación y desvirtúa la solidaridad en procesos de economía colectivos de pequeños productores.

La amplia extensión territorial logra la conectividad y la movilidad mediante una infraestructura vial que facilita la comercialización de los productos hacia la cabecera municipal y hacia la capital del departamento. Existen pequeños mercados en algunas cabeceras de corregimiento y la condición limítrofe con otros municipios conecta al nuestro a lo largo y ancho de su geografía, luego la malla vial es un elemento trascendental para el desarrollo, especialmente para la zona rural. En la cabecera municipal ha predominado en los últimos años la actividad comercial, y en la zona urbana están creciendo los procesos organizacionales con la tendencia empresarial especialmente con los grupos productores que ven en la asociatividad y las acciones de economía solidaria una oportunidad de empresa y generación de ingresos.

Los niveles de pobreza y pobreza extrema son evidentes en nuestro municipio. Entendida la familia como institución básica y núcleo fundamental de la sociedad, asumimos el amparo de las familias con grandes esfuerzos en la lucha contra la pobreza familiar y la exclusión social; la consecución de un equilibrio entre la vida laboral y familiar, y promoción de la integración social y la solidaridad entre generaciones" así como "el intercambio de buenas prácticas e información sobre la elaboración de políticas relativas a la familia".

**Calle 4 N° 2-98 Tele / Fax: 092- 8276090**

**www. Eltambo - cauca.gov. co**

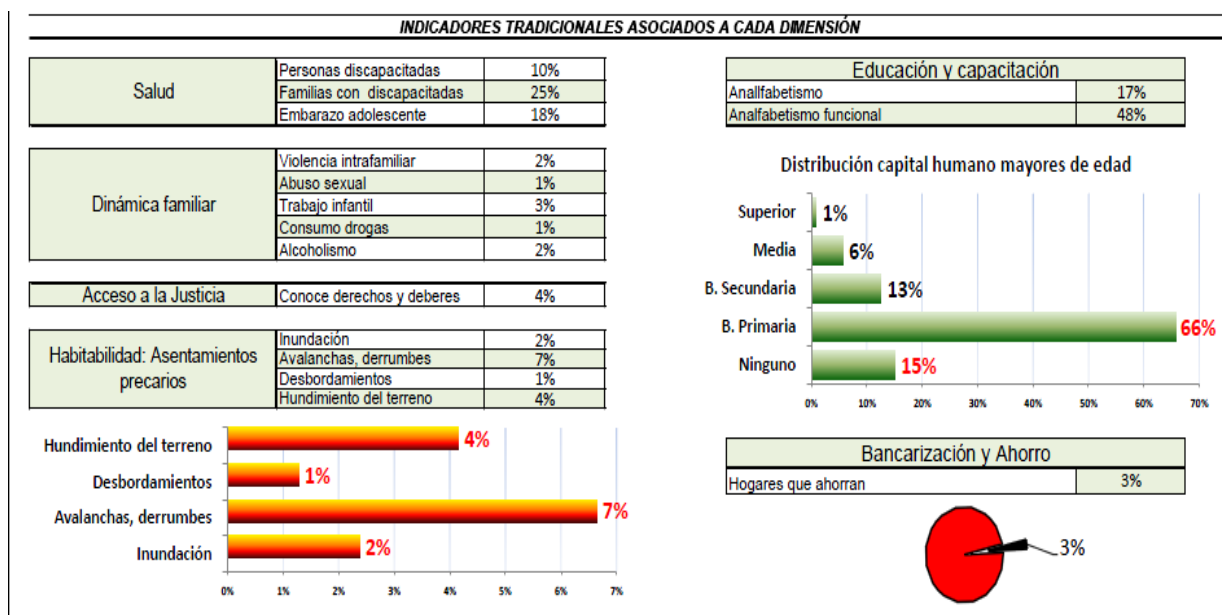
**Email: [alcaldia@eltambo-cauca.gov.co](mailto:alcaldia@eltambo-cauca.gov.co) / [eltambocauca19@hotmail.com](mailto:eltambocauca19@hotmail.com)**



### Superación de la Pobreza Extrema

La estrategia Unidos, continuación de la estrategia Juntos, inició en el municipio con la identificación de 4.786 familias, seleccionadas por sus niveles de pobreza. Para el cuatrienio la estrategia tiene priorizadas 5.425 familias, las cuales serán atendidas por 38 cogestores, uno profesional y 37 técnicos.

Las 4.786 familias 85.5% rurales, comprenden un total de 16.513 personas de las cuales el 49% son mujeres y el 9.5% son desplazados, el 34% son mujeres jefes de hogar, el 38.3% son menores de edad, el 19% son afro. Dicha población corresponden al 7% de la población incluida en la estrategia en el Cauca y el 0.3% de las incluidas a nivel nacional. El promedio de integrantes de dichas familias se estima en 3.5 y su índice de necesidades básicas insatisfechas es de 2,3; el 64% de los niños de la estrategia asiste a hogares comunitarios.



Para vincular a las nuevas familias y cumplir con la meta de beneficiar con la estrategia a 5.425 familias, se suscribirán convenios que posibilitan el acompañamiento a las familias faltantes y así dar cumplimiento a la meta del Conpes 102 de 2006.

La estrategia promueve acciones integrales a través de las cuales se contribuye a la garantía del goce efectivo de derechos civiles, sociales, económicos y culturales, y derechos de los pueblos, permitiendo además el acceso a bienes, servicios y oportunidades de mejoramiento de condiciones de vida de la primera infancia, infancia y adolescencia, juventud, mujeres cabeza de hogar, desplazados, adultos mayores, discapacitado y demás población vulnerable que hace parte de las familias beneficiadas.

### Empleo y generación de ingresos

En el municipio no se cuenta con información estadística relacionada con las tasas de empleo. Aunque la dinámica económica evidencia que la gran mayoría de la población perciben sus ingresos con el desarrollo de actividades: agrícolas, pecuarias, mineras, artesanales, comerciales, de artes y oficios como construcción, transporte, y otras que infortunadamente se desarrollan desde la informalidad.

Unos de los principales problemas de el mejoramiento de la producción agropecuaria es que la grana mayoría de los campesinos no tienen sus títulos de propiedad. Esto limita la oportunidad de acceder a préstamos para mejoramiento, tecnificación o inversión en los procesos productivos.

Al respecto se ha hecho adelantos en los corregimiento de: Uribe, Los Anayes, Piagua, Zarzal, San Joaquín, Periferia y Cuatro esquinas del municipio de el Tambo, departamento del Cauca en la formalización de predios rurales.

Al igual el diligenciamiento 880 encuestas, 320 encuestas en baldíos productivos y 560 encuestas en el proyecto formulación de la propiedad rural con sucesiones ilíquidas y falsa tradición.

En la actualidad están en ejecución de 778 procesos: 545 procesos judiciales, notariales y 233 resoluciones de adjudicación por baldíos productivos.

El municipio cuenta con 9.225 predios que no poseen título de propiedad.

Con estos dos proyectos de formalización de la propiedad rural, el municipio solucionara en un 46% su formalidad y en la actualidad ha aumentado el 20% de su recaudo de impuesto predial.

En cuanto a lo de baldíos se refiere se soluciona lo de 320 hectáreas ya que los predios oscilan entre un cuarto a dos hectáreas.

### **DIMENSION POLITICO ADMINISTRATIVA**

Los procesos organizacionales de la población han dado muestras de avances especialmente en el tema de la productividad. Grupos organizados de productores como caficultores, paneleros, chontadureros, tomateros, aguacateros, ganaderos, mineros, entre otros, así como la cualificación de los dignatarios de la juntas de acción han interiorizado los escenarios de participación y la democracias como una figura que les permite la apertura de espacios de relacionamiento con la comunidad, las instituciones públicas y privadas locales, departamentales y nacionales y la permanencia y fortalecimiento de los mismos. La administración municipal, por su parte, ha iniciado procesos de fortalecimiento como el Modelo Estándar de Control Interno, ha implementado la estrategia de Gobierno en Línea y ha venido ajustando sus procesos para el cumplimiento de la Ley y de los lineamientos de la función pública.

La participación comunitaria tiene como primera instancia las Juntas de Acción Comunal constituidas. De las 227 juntas de acción comunal de las veredas y barrios, están debidamente registradas 196 es decir que el 13.6% está pendiente de operar legalmente en el ámbito local. Asumen la presidencia de dichas juntas 19 mujeres y 177 hombres.

La participación ciudadana entendida como el conjunto de posibilidades de interacción de los ciudadanos en los ámbitos públicos, muestra para el municipio algunos avances importantes. Existe una Red de Organizaciones de Base, que ha sido apoyada por la empresa privada Smurfit Kappa Cartón de Colombia, y en ella participan representantes de diversas organizaciones como juntas de acción comunal, acueductos, instituciones educativas, asociaciones de productores, mineros, entre otros, esta red se conformó en el año 2009 y ha sido objeto de un proceso de capacitación en temas de desarrollo de base y desarrollo local, y tiene como principal producto el plan de desarrollo local de las zonas de donde provienen sus integrantes.

Han tenido incidencia notable en los asuntos públicos las directivas de acueductos y juntas administradoras de fuentes de abastecimiento de agua, por la necesidad de mejorar la prestación del servicio de agua, constituyéndose en actores activos en los ámbitos públicos.

En términos generales, la comunidad manifiesta grandes necesidades en procesos de capacitación, especialmente para lograr interactuar e incidir en los asuntos municipales, ejercer la ciudadanía activa y realizar procesos democráticos así como trascender en su gestión a los niveles departamental y nacional.

**Calle 4 N° 2-98 Tele / Fax: 092- 8276090**

**www. Eltambo - cauca.gov. co**

**Email: [alcaldía@eltambo-cauca.gov.co](mailto:alcaldía@eltambo-cauca.gov.co) / [eltambocauca19@hotmail.com](mailto:eltambocauca19@hotmail.com)**

De igual manera, la incursión en los mercados y el mejoramiento de la competitividad en el ejercicio del mercado, y la tendencia hacia la economía solidaria, ha obligado al sector productivo a interactuar con lo público en su intención de generar empresa y adelantar iniciativas de emprendimiento mediante la asociatividad.

Es importante denotar que no es usual la utilización de los mecanismos de participación ciudadana y si bien están constituidas las instancias locales de participación muy pocas son operativas, en particular el Consejo Territorial de Planeación, Consejo de Política Social, Consejo de Seguridad Social en Salud y otros a los cuales se hace seguimiento desde las instancias de control.

No existe una base de datos real o un sistema de información que permita conocer el avance y los actores de la participación ciudadana en el nivel local, por lo cual no se tienen adecuados procesos de planificación.

### **Desarrollo Institucional**

Las administraciones municipales se han caracterizado por la demora en la adopción de procesos de modernización y acceso a las tecnologías así como a los sistemas de información, y nuestra administración no es ajena a esta situación. Las antiguas estructuras administrativas aún persisten y la prevalencia de las relaciones verticales aún se perciben y afectan los nuevos procesos de gestión pública orientada a resultados, esto sugiere la implementación de procesos de reestructuración, en especial porque se requieren áreas nuevas que atiendan los requerimientos y procesos del sector público.

Una gran debilidad está manifestada en el inadecuado manejo de la información, no existen procesos de gestión de información que posibiliten la agilidad en la prestación de servicios en cada una de las áreas de la administración, tampoco existen las herramientas tecnológicas suficientes para administrarla. Por ello se requiere acercarse a la institución a procesos de modernización que le garanticen el acceso a tecnologías de la información y la comunicación, y a procesos y sistemas que garanticen el buen manejo de la información.

Sistemas de gestión como el modelo estándar de control interno, gestión de la calidad, banco de proyectos, estrategia de gobierno en línea, y otros institucionales para gestión administrativa pública, aún no se han consolidado y requieren de fortalecimiento.

La intolerancia a la corrupción debe ser una acción permanente de los funcionarios vinculados a la institución, para ello la entidad debe suministrar las herramientas de gestión necesarias y pertinentes para un autocontrol efectivo. Si bien no se tienen estadísticas de sanciones implantadas por actos corruptos de los funcionarios, se busca que no exista ninguna situación que comprometa las actuaciones públicas con situaciones de corrupción.

El municipio de El Tambo presenta dificultades en relación a la gestión financiera ya que hay alta dependencia de los recursos transferidos por el nivel nacional y poca generación de recursos propios, esto debido principalmente a una débil cultura de pago por parte de los habitantes y falta de acciones efectivas de cobro, en cuanto a su gestión administrativa. La actualización de conocimientos para cualificar y modernizar las competencias del talento humano es una necesidad permanente de la administración, por ello se hace imprescindible la implementación de un plan de capacitación y de incentivos, de evaluación de desempeño y demás que facilite la gestión adecuada del talento humano que sirva con vocación a la comunidad atendiendo con la mayor disposición a los usuarios que llegan a solicitar servicios y a quienes se les resuelva sus quejas, sugerencias y reclamos oportunamente.

**Calle 4 N° 2-98 Tele / Fax: 092- 8276090**

**www. Eltambo - cauca.gov. co**

**Email: [alcaldia@eltambo-cauca.gov.co](mailto:alcaldia@eltambo-cauca.gov.co) / [eltambocauca19@hotmail.com](mailto:eltambocauca19@hotmail.com)**

Y en los mecanismos de participación la integración de la comunidad a partir de las instancias de participación para la democracia y del control social son elementos importantes para el real ejercicio del buen gobierno y también requieren de fortalecimiento para su implementación e interacción permanente con la administración municipal quien estará presta a promover espacios de participación para lograr la actuación directa con la comunidad.

Estos factores han llevado al municipio de El Tambo a tener inconvenientes en su desarrollo institucional. A continuación se presentan los resultados obtenidos en los indicadores de gobierno abierto, desempeño fiscal e integral, eficiencia, eficacia y capacidad administrativa.

Tabla N°. 23. **Resultados Indicadores**

INDICADOR	RESULTADOS		
	RESULTADO MUNICIPIO	POSICIÓN DEPARTAMENTAL	POSICIÓN NACIONAL
Índice de gobierno abierto 2010 - 2011	52.7	NA	NA
Indicador de desempeño fiscal 2010	69.19	13/123	399/1101
Índice de desempeño integral municipal 2010	74.2	8/123	298/1101
Eficiencia	59.5	NA	NA
Eficacia	78.9	NA	NA
Capacidad administrativa	83.7	NA	NA

Fuente: Elaboración propia con base en IGA, IDF y evaluación del desempeño integral de los municipios 2010

El cumplimiento de los indicadores de gestión según evaluación del desempeño integral de los municipios, 2010 el IGA y el IDF El tambo presenta un índice de gobierno abierto de 52.7 estando dentro del promedio nacional, un índice de desempeño fiscal de 69.19 estando en un nivel satisfactorio, índice de desempeño integral 74.2 también en un nivel satisfactorio.

En eficacia índice que mide el estado de avance en el cumplimiento de las metas programadas en el Plan de Desarrollo.se tiene una calificación de 78.9 ubicándose en un nivel satisfactorio y faltándole muy poco para llegar al nivel sobresaliente,

En eficiencia componente que tiene como objetivo primordial medir la relación entre productos obtenidos e insumos utilizados por el municipio en el proceso de producción de bienes y de prestación de servicios básicos se tiene una calificación de 59.5 siendo este uno de los indicadores en los que hay que trabajar ya que se encuentra en un nivel bajo.

En capacidad administrativa índice que mide la disponibilidad de recursos humanos y tecnológicos, así como la adopción de acciones, métodos, procedimientos y mecanismos de prevención, control y evaluación, para el mejoramiento continuo de la entidad territorial se tiene una calificación de 83.7 nivel sobresaliente.

En conclusión el municipio aunque se encuentra en un nivel satisfactorio deberá tomar acciones de mejoramiento continuo para llegar a calificaciones sobresalientes en los indicadores en que se está en nivel satisfactorio y llegar a un nivel satisfactorio en aquel que estamos en un nivel bajo.

**Calle 4 N° 2-98 Tele / Fax: 092- 8276090**

**www. Eltambo - cauca.gov. co**

**Email: alcaldía@eltambo-cauca.gov.co / eltambocauca19@hotmail.com**

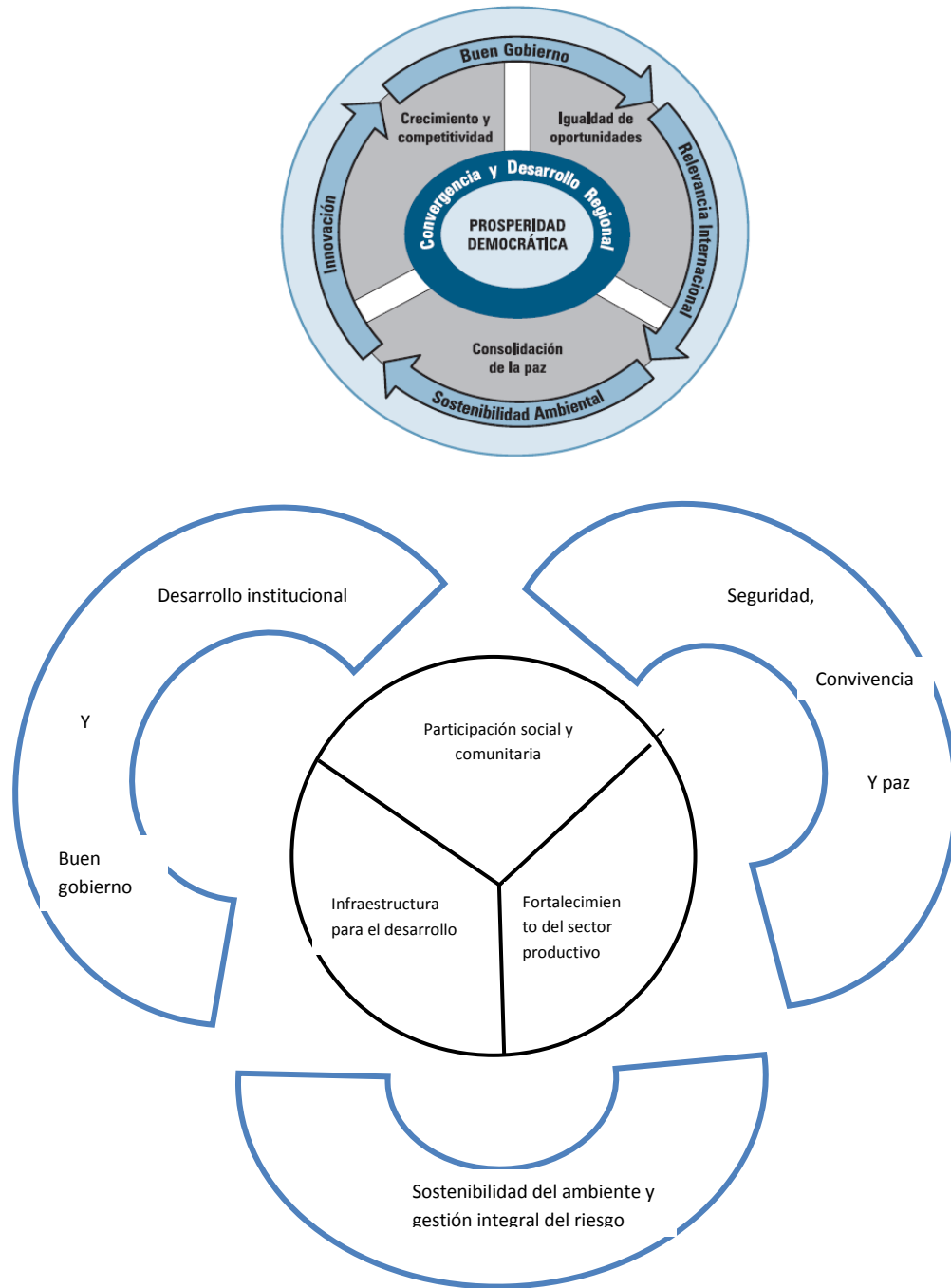
Con lo anterior y para logra una adecuada gestión publica nos proponemos los siguientes objetivos:

- Fortalecer una gestión pública orientada a resultados
- Definir e implementar la estructura administrativa apropiada a la entidad territorial
- Desarrollar programa de fortalecimiento de capacidades para la gestión de la entidad territorial
- Garantizar una estructura financiera sana y sostenible
- Garantizar el mejor equipo de trabajo, en el marco de la aplicación de la carrera administrativa
- Consolidar el Sistema de Servicio al Ciudadano
- Fortalecer mecanismos de transparencia y rendición de cuentas
- Realizar una actualización catastral urbana y rural
- Mejorar la focalización del gasto social
- Fortalecer los sistemas de información
- Mejorar el desempeño fiscal
- Mejorar el índice de desempeño integral municipal
- Mejorar el control y la calidad de la entidad territorial
- Promover y construir de manera colectiva visiones de desarrollo territorial de largo plazo

La gestión pública será el ejercicio que facilitará los procesos de gobernabilidad y administración de los recursos para que el presente plan de desarrollo contribuya efectivamente al mejoramiento de las condiciones de vida de la población tambeña.

ARTICULACION CON EL PLAN NACIONAL DE DESARROLLO

Figura I-1  
Ejes del Plan Nacional de Desarrollo, 2010-2014



**Calle 4 N° 2-98 Tele / Fax: 092- 8276090**  
**www. Eltambo - cauca.gov. co**  
**Email: alcaldía@eltambo-cauca.gov.co / eltambocauca19@hotmail.com**

### CONTRIBUCION AL DESARROLLO DE OBJETIVOS DEL MILENIO

Nos unimos al esfuerzo nacional para alcanzar las Metas del Milenio, en el marco de la Ley 1450 de 2011 del Plan Nacional de Desarrollo 2010–2014-“*Prosperidad para Todos*”, como entidades territorial incluimos en nuestro Plan de Desarrollo, los objetivos, metas y estrategias concretas dirigidas a la consecución de las Metas del Milenio, en este contexto, las estrategias para la superación de la pobreza extrema, en el marco de la Red Unidos, serán de vital importancia para que se cumpla con las metas respectivas en el Plan y para que los ODM se hagan realidad en el 2015 en cada rincón de nuestra población.

#### **ODM 1. Erradicar la pobreza extrema y el hambre.**

- ✓ Reducir la pobreza y la pobreza extrema.
- ✓ Combatir la desnutrición.

#### **ODM 2. Lograr la educación primaria universal.**

- ✓ Llegar a la cobertura universal en educación básica.
- ✓ Avanzar en la cobertura en educación media.
- ✓ Lograr la reducción del analfabetismo, el aumento de los años promedio de educación y la reducción de la repetición.

#### **ODM 3. Promover la equidad de género y la autonomía de la mujer.**

- ✓ Avanzar en la disminución de la violencia intrafamiliar, especialmente contra la pareja.
- ✓ Efectuar seguimiento a la equidad de género en materia salarial y calidad del empleo.

#### **ODM 4. Reducir la mortalidad en menores de cinco años.**

- ✓ Lograr reducir de la mortalidad infantil y de la niñez.
- ✓ Avanzar en coberturas de vacunación.

#### **ODM 5. Mejorar la salud sexual y reproductiva.**

- ✓ Reducir la mortalidad materna.
- ✓ Aumentar la atención institucional del parto y promover los controles prenatales.
- ✓ Aumentar la prevalencia de uso de métodos modernos de anticoncepción.
- ✓ Llevar a cabo el control al embarazo adolescente.

#### **ODM 6. Combatir el VIH/SIDA, la malaria y el dengue.**

- ✓ Reducir y controlar la prevalencia de infección de VIH/SIDA.
- ✓ Reducir la incidencia de transmisión madre-hijo.
- ✓ Aumentar la cobertura de terapia antirretroviral.
- ✓ Reducir la mortalidad por malaria y dengue.

#### **ODM 7. Garantizar la sostenibilidad ambiental.**

- ✓ Avanzar en reforestación, consolidación de zonas protegidas y eliminación de sustancias agotadoras de la capa de ozono.
- ✓ Ampliar la cobertura en acueducto y alcantarillado (saneamiento básico).
- ✓ Reducir los asentamientos precarios.

#### **ODM 8. Fomentar una sociedad mundial para el desarrollo**

Frente al logro de los anteriores objetivos a nivel local, se deben desarrollar acciones encaminadas a:


Procurar la articulación con la política nacional y territorial, buscando crear sinergias entre los diferentes actores, mediante la inclusión de metas, estrategias y recursos relacionados con los ODM en los instrumentos de planeación del desarrollo territoriales.

- ✓ Lograr la participación efectiva de la entidad territorial en la ejecución y condiciones de entrada de los programas sociales nacionales.
- ✓ Definir indicadores de seguimiento al cumplimiento de los ODM a escala local.
- ✓ Hacer seguimiento presupuestal a los recursos destinados en el nivel local para el logro de la estrategia de ODM.
- ✓ Incentivar la participación de los agentes privados del nivel local, bajo esquemas de responsabilidad social, en el cumplimiento de los ODM.
- ✓ Generar mecanismos de rendición de cuentas frente a su comunidad y hacerlos partícipes del cumplimiento de los ODM.

**Calle 4 N° 2-98 Tele / Fax: 092- 8276090**

**www. Eltambo - cauca.gov. co**

**Email: [alcaldia@eltambo-cauca.gov.co](mailto:alcaldia@eltambo-cauca.gov.co) / [eltambocauca19@hotmail.com](mailto:eltambocauca19@hotmail.com)**




# EJES ESTRATÉGICOS



**EL TAMBO SOMOS TODOS  
2012 -2015**  
Municipio de El Tambo Cauca





# EJES ESTRATÉGICOS



## Participación Social

**EL TAMBO SOMOS TODOS  
2012 -2015**  
Municipio de El Tambo Cauca

## **EJE ESTRATEGICO 1**

### ***PARTICIPACIÓN SOCIAL Y COMUNITARIA COMO EJE FUNDAMENTAL DEL DESARROLLO, PORQUE EL TAMBO SOMOS TODOS***

#### **OBJETIVO ESTRATÉGICO 1**

Reducir la vulnerabilidad sociocultural de los diferentes grupos poblacionales e incrementar su participación en las oportunidades de programas de atención integral contribuyendo además al logro de los Objetivos de Desarrollo del Milenio.

#### **COMPONENTES ESTRATÉGICOS**

##### **1.1. ATENCIÓN INTEGRAL PARA TODOS**

##### **PROGRAMAS ESTRATEGICOS**

###### **1.1.1. ATENCION INTEGRAL PARA TODA LA POBLACIÓN DE LA PRIMERA INFANCIA, INFANCIA Y ADOLESCENCIA**

#### **OBJETIVO**

Garantizar que todos los niños, niñas y adolescentes puedan ejercer plenamente todos sus derechos como seres humanos, de acuerdo con sus ciclos vitales y gocen de la atención integral para su desarrollo.

#### **ESTRATEGIAS**

- Realizar las acciones necesarias para reconocer a la primera infancia, infancia, infancia y juventud como población representante de un período determinante en la construcción de nuevas generaciones.
- Garantizar los derechos fundamentales, de protección y el goce efectivo de los mismos, así como de las libertades fundamentales para que a la población de la primera infancia, infancia, adolescencia y juventud se le garanticen condiciones óptimas para el adecuado desarrollo de su personalidad, en sus dimensiones individual y colectiva.
- Cumplir con todas las políticas del orden nacional comprimiendo con los lineamientos y guiando la intervención con el acompañamiento de instituciones como el ICBF y la procuraduría.
- Desarrollo de esfuerzos e intervenciones en salud para que la mortalidad infantil no se presente cuando las muertes sean evitables

#### **META ESTRATEGICA:**

En 4 años lograremos que todos los niños, niñas y adolescentes de nuestro municipio ejerzan todos sus derechos porque han obtenido del Estado en el nivel local fundamentalmente todas las garantías. Con la garantía de sus derechos, los niños, niñas y adolescentes de nuestro municipio

se habrán desarrollado en un entorno sin violencia, de tal modo que ellos y ellas serán los artífices de una sociedad de paz permanente y duradera

SUBPROGRAMA	LINEA DE BASE	INDICADOR			META DEL CUATRIENIO
		Primera Infancia Niños y niñas entre 0 y 5 Años de la zona urbana y rural	Infancia Niños y niñas entre 0 y 12 Años de la zona urbana y rural	Adolescencia Adolescentes (hombres y mujeres) entre 0 y 17 años de la zona urbana y rural	
Agenda Pública Local para la Primera infancia, infancia y adolescencia	1 política municipal formulada e implementada para la atención integral de la primera infancia, infancia y adolescencia	Número de políticas municipales formuladas e implementadas para la atención integral de la primera infancia, infancia y adolescencia.			Una políticas municipales formuladas e implementadas para la atención integral de la primera infancia, infancia y adolescencia
Existencia Todos vivos, saludables, con familia, bien nutridos.	Tasa x 1000 nacidos vivos de 974,9 (7 casos)	Muertes durante el embarazo y el parto			0 casos, mortalidad durante el embarazo y el parto cuando sean evitables
	Tasa de Mortalidad Materna en 0			Número de muertes maternas ocurridas	0 muertes maternas evitables
	261 embarazos adolescentes entre 2011-2011			Número de Embarazos Adolescentes	Disminuir en 30% los embarazos adolescentes.
	Tasa x 1000 nacidos vivos de 7 (1 caso)	Tasa de mortalidad infantil (menores de 1 año)			0 los casos de mortalidad infantil cuando sean evitables
	Tasa x 100000 nacidos vivos menores de 5 años de 33,7 y 21.3 por IRA	Mortalidad en menores 5 años	Tasa de mortalidad en menores de 5 a 12 años		0 muertes en menores de cinco años cuando sean evitables
	Porcentaje de cobertura de esquemas de	Porcentaje de niños de cero a un año con	Porcentaje de niños menores de 5 años con		Incrementar a 95% el porcentaje de cobertura de

	vacunación de 72,6	esquemas de vacunación completa	esquemas (ver refuerzos o completo para su edad) de vacunación completa según su edad		vacunación
	700 jóvenes con programas SSR			Porcentaje de adolescentes de los programas de Salud Sexual y Reproductiva SSR	100% de la población adolescente de demanda inducida en los programas de SSR
	5349 niños atendidos en programa crecimiento y desarrollo	Porcentaje de detección temprana de las alteraciones en crecimiento y desarrollo del menor de 10 años			100% de niños con alteraciones identificados y atendidos
	1 caso de abandono	Porcentaje de niños y adolescentes que están abandonados que requieren de su familia o una familia sustituya			100% de niños y adolescentes abandonados y remitidos al ICBF para asignar a su familia o familia sustituta
	1.019 gestantes malnutridas según: riesgo, obesidad y sobrepeso	Porcentaje de gestantes con estados nutricionales inadecuados			Disminuir el porcentaje de gestantes con estados nutricionales inadecuados en 30%
	3 niños con bajo peso al nacer	Numero de niños con bajo peso al nacer			Disminuir a 0 el número de niños con bajo peso al nacer por razones controlables.
	318 niños con desnutrición	Porcentaje de niños con desnutrición en menores de 1 año	Porcentaje de niños con desnutrición en menores de 5 años		Disminuir en 50% el porcentaje de niños menores de 5 años mediante seguridad alimentaria para combatir la desnutrición

Desarrollo Todos con educación, jugando y afectivamente estables	2322 niños que acceden al proceso de educación inicial	Porcentaje de niños menores de 5 años que acceden a proceso de educación inicial	Porcentaje de niños que acceden a la educación primaria	Porcentaje de adolescentes que acceden a la educación media y técnica	100% de la población de primera infancia, infancia y adolescencia que requieren el servicio de educación según su edad, con acceso a la educación.
	15 instituciones		Porcentaje de instituciones en las cuales los niños, niñas y adolescentes presentan las pruebas saber y pruebas lcfes con obtención de resultados adecuados		50% de las instituciones educativas que se clasifiquen en el nivel promedio nacional esperado.
	3 infraestructuras: 1 hogar Múltiple y dos agrupados construidos	Número de infraestructuras protegidas y exclusivas y programas de apoyo para que los menores de 5 años, niños y niñas			3 espacios terminados y adecuados para el desarrollo de actividades de juego y recreativas para la primera infancia para atender a 800 niños.
	ND	Número de familias beneficiadas con programas para la promoción de la afectividad y la estabilidad de la familia y de los niños, niñas y adolescentes			200 familias beneficiadas con programas para la afectividad y la estabilidad de la familia y de los niños y adolescentes
Ciudadanía Todos participando y registrados	ND	Porcentaje de población de primera infancia, infancia y adolescencia tengan su respectivo registro al nacer y obtengan el NUIP, tarjeta de identidad y cédula en la edad indicada,			100% de población de primera infancia, infancia y adolescencia debidamente identificada: con registro y NUIP respectivamente
	ND	Porcentaje de escolares que reciben orientaciones para la integración ciudadana en su fase inicial escolar			100% de escolares que reciben orientaciones

					para la integración ciudadana en la fase inicial escolar
	100% de instituciones y centros educativos que desarrollen competencias ciudadanas en los grados 5 y 9 relacionadas con procesos de participación y promoción de la democracia		Porcentaje de instituciones y centros educativos desarrollando competencias ciudadanas de grados 5 y 9 y haciendo parte de espacios de participación		100% de instituciones y centros educativos desarrollando competencias ciudadanas de grados 5 y 9 y haciendo parte de espacios de participación
Protección Especial Ninguno en actividad perjudicial ni víctima de la violencia organizada, ni violando la Ley y protegido con debido proceso y atención psicológica	no existen datos reportados	Número de casos de menores de 5 años que mendigan o son utilizados para mendigar	Número de casos de explotación económica de personas entre 5 y 18 años, en la calle o en actividades de riesgo		Disminuir en 70% los casos de mendicidad en menores de 5 años o explotación económica de niños entre los 5 y 18 años
	52 casos de maltrato infantil	Número de eventos de maltrato infantil, según espacio o condición de ocurrencia	Número casos de maltrato infantil	Número de denuncias de delitos sexuales y sitios públicos riesgosos	Disminuir en 50% los casos de violencia, violación de distinto tipo, maltrato y otros delitos en los que la primera infancia, infancia, y adolescencia son víctimas
	930 niños desplazados	Porcentaje de niños y niñas afectados por desplazamiento y víctimas de la violencia con atención integral			100% de niños y niñas identificados como afectados por el desplazamiento o víctimas de la violencia con atención integral y restitución de derechos
	1 caso reportado		Porcentaje de niños, niñas y adolescentes reclutados		Prevenir que el 80% de niñas,

			por organizaciones armadas	niños y adolescentes vinculados al sistema escolar, sean reclutados por parte de las organizaciones armadas al margen de la Ley
	no existen datos reportados		Porcentaje de niñas, niños que realizan trabajo infantil	Prevenir que el 70% de niñas, niños vinculados al sistema escolar realicen trabajo infantil
	No se presenta ningún caso reportado		Porcentaje de niños, niñas y adolescentes involucrados en estructuras delincuenciales con el desarrollo del debido proceso judicial, medidas pedagógicas acordes a la finalidad restaurativa del sistema y la transformación de las condiciones bio-psico-sociales que le llevaron a la comisión de la conducta ilícita.	100% de los niños, niñas y adolescentes que incurrieron en conductas punibles con el debido proceso judicial y medidas pedagógicas acordes a la finalidad restaurativa del sistema y la transformación de las condiciones bio-psico-sociales que le llevaron a la comisión de la conducta ilícita.

### 1.1.2. OPORTUNIDADES PARA TODA LA JUVENTUD

#### OBJETIVO

Garantizar que toda la juventud del municipio ejerza plenamente sus derechos y de acuerdo con su ciclo vital tengan oportunidades sociales, económicas, culturales, que contribuyan a su desarrollo integral y a la definición de sus proyectos de vida.

#### ESTRATEGIAS:

- Implementar, fortalecer y mantener procesos organizacionales con los jóvenes del municipio.
- Generar sistemas de información para realizar seguimiento a los jóvenes con relación a su incursión a la vida laboral y al acceso a la educación superior.
- Gestionar oportunidades para el acceso a la educación superior con orientación profesional y gestionar la oferta de programas de educación superior pertinentes y que respondan a las necesidades del mercado laboral.

SUBPROGRAMA	LINEA DE BASE	INDICADOR	META DE CUATRIENIO
Agenda Pública Local para la Atención Integral a la Juventud	0 políticas públicas locales para la atención Integral a la Juventud	Número de políticas públicas locales para la atención integral a la juventud formulada e implementada	Una política pública local para la atención integral a la juventud formulada e implementada
	0 Consejos Municipales de Juventudes conformado y operando	Número de consejos municipales de juventudes conformados y operando	Un consejo municipal de juventud conformado y operando
Procesos organizativos y organizacionales	2 organizaciones microempresas	Número de jóvenes que realizan actividades para procesos de organización de grupos de diferente índole	Apoyo y acompañamiento a jóvenes que realizan actividades para procesos organizacionales de grupos de diferente índole.
Formación para el trabajo e inserción a la productividad	4 alianzas estratégicas suscritas hasta 2010	Número de alianzas suscritas con el SENA o Instituciones de Educación Superior para la integración socioeconómica productivo-empresarial laboral	6 Alianzas estratégicas con el SENA o Instituciones de Educación Superior especialmente técnica y tecnológica para la integración socioeconómica productivo-empresarial laboral
Acceso a la educación superior	ND	Porcentaje de estudiantes bachilleres que solicitan y acceden a la educación superior con apoyo del municipio.	20% de bachilleres que solicitan y acceden a la educación superior con apoyo del municipio.
Salud	3.937 personas entre 13 y 17 años con aseguramiento en salud.	Porcentaje de jóvenes con aseguramiento y atención en salud	100% de jóvenes que requieren el ingreso al sistema y la atención, con aseguramiento y atención en salud.
Aprovechamiento del tiempo libre	300 jóvenes aprovechando el tiempo libre	Número de jóvenes que ocupan adecuadamente su tiempo libre con procesos de formación	600 jóvenes que ocupan adecuadamente su tiempo libre con procesos de formación.
Fomento para la participación espacios para intercambios culturales, artísticos, empresariales, de innovación y tecnologías para los jóvenes, con enfoque diferencial	3 eventos de intercambio social	Numero de eventos en los que se participan: intercambios culturales, artísticos y empresariales, de innovación y tecnologías	Participación en el 10% de los eventos a los que han sido convocados.



### 1.1.3. EDUCACIÓN CON CALIDAD PARA TODOS

#### OBJETIVO ESPECIFICO

Prestar y garantizar servicios de educación con calidad, eficiencia, pertinencia, permanencia y universalizar la cobertura de la población escolar desde el grado cero y en concordancia con los ciclos vitales.

#### ESTRATEGIAS

- Implementar el Sistema de Aseguramiento de la educación con calidad desde la primera infancia para garantizar cobertura, acceso y permanencia de escolares urbanos, rurales, regionales
- Transformación y mejoramiento de calidad educativa, mediante la provisión de condiciones del recurso humano, de la infraestructura, de los procesos y de todo lo que requiere la comunidad educativa
- Calidad para el Equidad, para incluir a toda la población vulnerable existente en el municipio, incluida la población adulta que desea culminar la educación primaria y media
- Fortalecimiento de la gestión tecnológica y modernización de la gestión y los sistemas de información para el sector educativo

SUBPROGRAMA		LINEA DE BASE	INDICADOR	META DE CUATRIENIO
Calidad y Atención Integral a la Primera Infancia		Una política de atención integral a los niños de 0 a 5 años	Porcentaje de niños de la primera infancia que tiene acceso a la educación integral inicial con calidad	90% de niños de la primera infancia con acceso a la educación integral inicial con calidad
		Un preescolar en funcionamiento	Número de instituciones que prestan el servicio de educación integral a la primera infancia	4 instituciones que prestan el servicio de educación integral a la primera infancia
Mejoramiento de la Calidad en la Educación	Fortalecimiento de competencias	Nivel alcanzado en las Pruebas saber grados 5 y 9 en 2011 1 I.E. INFERIOR 4 I.E. BAJO 9 I.E. MEDIO 1 IE ALTO	Numero de Instituciones por nivel alcanzado en pruebas saber grados 5 y 9	10 I.E. en el Nivel medio y 3 I.E. en nivel alto 1 I.E en nivel bajo de las pruebas Saber grados 5 y 9
		Promedio Pruebas Icfes 41.87 en 2011	Promedio de las pruebas Icfes	Incremento de 10 puntos del puntaje promedio pruebas Icfes.

	Dotación de Material Didáctico, mobiliario	40 Instituciones beneficiadas con dotación de material bibliográfico 43 Instituciones y/o centros educativos beneficiados con dotación de computadores	Porcentaje de Instituciones educativas con dotación de material didáctico y mobiliario	60% de las instituciones educativas con mejoramiento en la dotación y material didáctico y mobiliario
	Plan Municipal de Lectura y Escritura	Un plan de lectura y escritura	Número de planes de lectura y escritura implementados	Un plan de lectura y escritura Implementado
	Apoyo a los talentos Tambeños	7 Instituciones que realizan jornadas culturales	Numero de jornadas talentos municipales	4 jornadas talentos educativos municipales
	Formación y Capacitación de educadores	0 jornadas de formación y capacitación de educadores	Número de jornadas de formación y capacitación de educadores	Tres jornadas de formación y capacitación de educadores
		ND	Porcentaje de educadores con procesos de formación y capacitación	80% de educadores con procesos de formación y capacitación
		7 Centros Pedagógicos constituidos	Número de centros pedagógicos funcionando	100% centros pedagógicos funcionando
	Educación, preescolar, básica y primaria y media articuladas	721 niños en preescolar	Porcentaje de niños y niñas con edad para ingreso a educación preescolar con acceso al servicio	90% de niños y niñas con edad para ingreso a preescolar con acceso a el servicio
		5642 niños en primaria	Porcentaje de niños y niñas con edad para ingreso a educación primaria con acceso al servicio	95% de niños y niñas con edad para ingreso a primaria con acceso al servicio
		1865 niños en básica secundaria	Porcentaje de niños y niñas con edad para ingreso a educación media con acceso al servicio	80% de niños y niñas con edad para ingreso a educación básica secundaria y media que requieren el servicio y acceden al él.
		823 niños educación media		
		Tasa de repetición de 3%	Tasa de repetición	Disminuir la tasa de repetición a 1%
	Articulación, fortalecimiento, promoción entre educación media, educación para el trabajo, educación	351 bachilleres graduados no hay datos cuantos ingresan a la universidad	Porcentaje de bachilleres egresados que ingresan a la educación superior	Promover con las instituciones de educación superior que el 20% de bachilleres egresados ingresan a ellas.

	técnica, tecnológica y educación profesional	0 centros regionales de educación superior Ceres creado e implementado	Número de centros regionales de educación superior Ceres creados e implementados	Un centro regional de educación superior Ceres creado e implementado en el municipio
	Alianzas Estratégicas con Instituciones como el SENA, Universidades e Instituciones de Educación Superior	4 alianzas estratégicas suscritas hasta 2010	Numero de alianzas establecidas y formalizadas con Instituciones como el Sena e instituciones de educación superior	6 alianzas con instituciones de educación superior y Sena.
	Educación para la población vulnerable: desplazados, discapacitados, víctimas de la violencia etc.	271 estudiantes	Porcentaje de la población vulnerable vinculada al sistema educativo	90% de la población vulnerable que solicite el servicio vinculada al sistema educativo.
Disminución de brechas de acceso y permanencia local y regional (pre-escolar, básica, media y universidad)	Gratuidad	Tasa de deserción Preescolar 3%	Tasa de Deserción Escolar	Disminuir la Tasa de deserción r en preescolar a 1%
		Tasa de deserción Primaria 2,8%		Disminuir la tasa de deserción en primaria a 1%
		Tasa de Deserción Media 2%		Disminuir la tasa de deserción en media a 1%
		10017 Estudiantes con gratuidad	Porcentaje de estudiantes que se benefician del subsidio de gratuidad escolar	100% de estudiantes beneficiados con el subsidio de gratuidad escolar
	Alimentación Escolar	10.017 Estudiantes atendidos con alimentación escolar	Porcentaje de estudiantes que se benefician con alimentación escolar oficial	100% de estudiantes matriculados con derecho a alimentación escolar oficial atendidos.
	Transporte Escolar	0 estudiantes beneficiados con subsidio de transporte	Porcentaje de estudiantes que se benefician con el subsidio de transporte escolar	5% de la población escolar beneficiada con el subsidio de transporte escolar
	Mejoramiento infraestructura escolar aulas, baterías sanitarias, restaurantes escolares, zonas verdes, espacios para la recreación y el deporte)	4 instituciones educativas con mejoramientos en infraestructura	Número de instituciones educativas centros educativos con mejoramiento y de infraestructura escolar	6 establecimientos con mejoramiento y adecuación de la planta física.

	Construcción de infraestructura escolar ( aulas, restaurantes, baterías etc)	56 aulas que se requieren construir	Número construcciones de infraestructura escolar realizadas ( aulas, restaurantes, etc)	6 Construcciones de infraestructura escolar realizadas (aulas, restaurantes, etc)
		Un mega colegio en la zona rural por construir	Número de megacolegios construidos en la zona rural	Un mega colegio construido en la zona rural
	Programa Nacional de alfabetización en Educación Básica y Media	Un programa de alfabetización implementado en el municipio	Número de programas de alfabetización en educación básica y primaria implementados	Un programa de alfabetización en educación básica y primaria implementado
			Porcentaje de personas analfabetas convocadas que ingresan y permanecen al programa de alfabetización	80% de personas analfabetas convocadas que ingresan y permanecen al programa de alfabetización
Pertinencia e innovación y productividad	Pertinencia para la oferta educativa	90% de Proyectos Educativos sin Ajustar	Porcentaje de Proyectos Educativos Institucionales PEI, ajustados, actualizados , pertinentes y contextualizados en el entorno de la IE	90% de Proyectos Educativos Institucionales PEI, ajustados, actualizados, pertinentes y contextualizados en el entorno de la IE.
	Fortalecimiento de la Educación a través de las TICs	450 computadores con acceso a internet	Porcentaje de instituciones educativas y centros educativos con conectividad	80% de instituciones educativas y centros educativos con conectividad.
	Computadores para Educar	546 computadores para uso de los estudiantes	Porcentaje de Instituciones Educativas y Centros Educativos con equipos de Computadores	90% de Instituciones Educativas y Centros Educativos con equipos de Computadores
Modernización de la administración de la educación municipal		Un sistema de información existente	Número de Sistemas de Información fortalecidos	Un Sistema de Información fortalecido
		0 proyectos de investigación ciencia y tecnología	Número de proyectos de investigación, ciencia y tecnología formulados y ejecutados	Un proyecto de investigación, ciencia y tecnología formulado y en ejecución
Prestación del Servicio Educativo en Situaciones de Emergencia y desastres.		0 planes de emergencia formulados e implementados	Número de planes de emergencia formulados e implementados	1 plan de emergencia formulado e implementado en cada una de las instituciones educativas.

#### 1.1.4. SALUD CON CALIDAD PARA TODOS

##### OBJETIVO ESPECIFICO

Prestar y garantizar los servicios de salud con calidad, logrando el aseguramiento de toda la población, y garantizando la atención de la población individual, familiar y comunitaria con oportunidad, continuidad, pertinencia, accesibilidad y seguridad.

##### ESTRATEGIAS

- Promover el bienestar de la comunidad y una vida saludable fundamentadas en la promoción de la salud y la prevención de la enfermedad
- Consolidar el proceso de aseguramiento y buscar la universalidad
- Velar por que se garantice la prestación de los servicios con calidad a los usuarios por parte de las IPS y las EPS
- Desarrollar de acuerdo con las competencias municipales procesos de vigilancia, seguimiento y control
- Fortalecer la eficiencia en la prestación de servicios de salud y sostenibilidad financiera de la E.S.E

SUBPROGRAMA	LINEA DE BASE	INDICADOR	META DE CUATRIENIO
Aseguramiento	47.226 personas debidamente identificadas 45.161 afiliadas al régimen subsidiado 95.6%	Porcentaje de personas que se afilian al sistema de seguridad social en salud en el régimen subsidiado	100% de personas identificadas afiliadas al sistema de seguridad social en salud régimen subsidiado.
	2.065 personas por fuera del sistema Población Pobre no Asegurada		
	1.079 afiliados al régimen contributivo	Incremento del porcentaje de personas que se afilian al sistema de seguridad social en salud en el régimen contributivo	Incremento del 1% de personas se afilian al sistema de seguridad social en salud en el régimen contributivo
	Una base de datos para administrar la afiliación	Número de base de datos debidamente administrada, con personal técnico y adecuación tecnológica	Una base de datos debidamente administrada, con personal técnico y adecuación tecnológica
	Un plan de seguimiento y control a las IPS y EPS presentes en el municipio	Número de planes de seguimiento y control a las IPS y EPS presentes en el municipio implementado	Un plan de seguimiento y control a las IPS y EPS presentes en el municipio implementado

Prestación de Servicios	Equipos biomédicos para la atención que ya cumplieron su vida útil impidiendo la oportuna prestación de servicios básicos con calidad y eficiencia en la población tambeña	Número de Equipos biomédicos para la atención de la población tambeña.	Fortalecimiento de la red pública mediante la dotación de equipos biomédicos a la ESE Hospital De El Tambo para la atención de la población tambeña.
	IPS-E.S.E pública local habilitada.	Número de IPS publicas locales habilitadas	Una IPS local pública fortalecida Y habilitada
	Un Plan de Auditoria para el Mejoramiento de la calidad PAMEC formulado	Número de PAMEC formulados e implementados	Un PAMEC formulado e implementado
Salud Pública-Salud Infantil	5.029 población infantil	Porcentaje de niños menores de 5 años con esquemas completos de vacunación	Programa ampliado de Inmunizaciones PAI al 95%.
	4 Instituciones amigas de la mujer y la infancia (IAMI) Integral	Porcentaje de instituciones amigas de la mujer y la infancia IAMI implementadas	50 % Instituciones amigas de la mujer y la infancia (IAMI) Integral implementadas (con base en los resultados obtenidos en los instrumentos)
	3.781 niños que se les debe aplicar historia clínica AIEPI	Porcentaje de atención con historia clínica AIEPI a la primera infancia.	100 % de niños atendidos y documentados con la historia clínica en el componente clínico de la estrategia AIEPI.
Salud Pública-Salud Sexual y Reproductiva	12.207 total población mujeres en edad fértil MEF (21-45 años)	Porcentaje de mujeres captadas con la prueba de ADN para VPH.	Implementación del programa para la prevención del cáncer del cuello uterino con énfasis en la prueba de ADN para VPH según la directriz del departamento.
	132 gestantes	Numero de gestantes captadas en el primer trimestre.	50% de gestantes captadas en el primer trimestre de embarazo.
	15 parteras censadas y actualizadas	Porcentaje de parteras actualizadas y capacitadas en: control prenatal CPN, atención de partos, morbilidad, mortalidad, información de recién nacido, civil, inclusión en el SGSSS, control de Crecimiento y Desarrollo y planificación familiar	100% de parteras pertenecientes al municipio identificadas clasificadas y capacitadas.
	21 colegios	Porcentaje de colegios con población adolescente	100% de colegios con jóvenes y adolescentes

		atendida en servicios amigables	que demandan el servicio atendidos en servicios amigables Y consejería, anticonceptiva de métodos modernos y de emergencia.
	1754 mujeres adolescentes entre (15-19) años	Prevalencia de métodos anticonceptivos modernos en la población adolescente (15-19) años sexualmente activa	10% de aumento en la prevalencia de métodos anticonceptivos modernos en la población adolescente (15-19) años sexualmente activa.
Salud Pública-Salud Mental	3 muertes por suicidio	Número de casos de muerte por trastornos mentales, suicidios e intentos de suicidio	Disminuir a 0 los casos de muerte por trastornos mentales suicidio o intentos de suicidio.
	Un programa de prevención y rehabilitación en consumo de sustancias psicoactivas diseñado el año pasado se logró disminución del 34%	Número de programas de prevención y rehabilitación frente al consumo de sustancias psicoactivas.	Fortalecimiento al programa de prevención y rehabilitación en consumo de sustancias psicoactivas.
Salud Pública Nutrición	1.019 gestantes malnutridas según: riesgo, obesidad y sobrepeso	Porcentaje Gestantes malnutridas y Gestantes con anemia nutricional atendidas	100% de Gestantes malnutridas y Gestantes con anemia nutricional atendidas.
	1 gestante con seguimiento	Porcentaje de maternas con seguimiento a la mediana duración de lactancia para incrementar la lactancia exclusiva.	Seguimiento a la mediana duración de lactancia materna exclusiva al 100% de madres lactantes para incrementar la lactancia exclusiva.
Salud Pública .Salud Oral	5.732 Población total de 0 a 20 años	Índice de COP Municipal 3.3	Disminuir 50% de los niños de 12 años en el municipio, el índice de COP
	29676 mayores de 18 años	Porcentaje de la población mayor de 18 años del municipio con identificación de índice de dientes permanentes.	2% de la población mayor de 18 años del municipio con identificación de índice de dientes permanentes.
Salud Pública .Enfermedades Crónicas no Trasmisibles y discapacidad	3937 personas entre 13-17 años	Acciones realizadas para fomentar la práctica de actividad física en la población de 13 a 17 años.	Fomentar la práctica de actividad física en la población de 13 a 17 años.
Salud Pública .Enfermedades Crónicas Trasmisibles	18 casos de tuberculosis entre 2010-2011	Porcentaje de detección de casos de tuberculosis y curación de estos y reducción de la prevalencia de casos de Hansen	70% de detección de casos de tuberculosis curación de estos y reducción de la prevalencia de casos de

			Hansen
Promoción Social	2.415 personas vulnerables con atención en salud	Porcentaje de población especial vulnerable con atención en salud	100% de la población especial y vulnerable que demanden los servicios con atención en salud
Prevención Vigilancia y Control de Riesgos Profesionales	2 capacitaciones en prevención de enfermedades y riesgos profesionales	Programas de prevención enfermedades y riesgos profesionales diseñados e implementados.	Un programa de prevención de enfermedades y riesgos profesionales diseñado e implementado a nivel urbano.
Atención y Prevención de Emergencias y Desastres	2 planes de contingencia y mitigación	Número de planes de contingencia en salud para atender situaciones de emergencias y desastres y prevenir la ocurrencia	Un plan de contingencia en salud para atender situaciones de emergencias y desastres y prevenir la ocurrencia
		Porcentaje de personas atendidas en salud en eventos de emergencias y desastres	100% de personas atendidas en salud en eventos de emergencias y desastres
Planeación del Sector	0 Políticas públicas intersectoriales con enfoque de determinantes sociales de la salud formuladas e implementadas	Numero de políticas públicas intersectoriales con enfoque de determinantes sociales de la salud formuladas e implementadas	Una política pública intersectorial con enfoque de determinantes sociales de la salud formulada e implementada
	0 planes decenales de publica con enfoque diferencial formulado e implementado	Número de planes decenales de salud pública con enfoque diferencial formulado e implementado	Un plan decenal de salud pública con enfoque diferencial formulado e implementado

### 1.1.5. CULTURA PARA TODOS

#### OBJETIVO ESPECIFICO

Prestar y garantizar servicios de cultura como una opción de reencuentro para el rescate de las costumbre, la promoción del arte y la expresión de todas las manifestaciones artísticas de la comunidad: primera infancia, infancia, adolescencia, juventud, tercera edad, población en discapacidad, desplazados, etc.

#### ESTRATEGIAS

- Fortalecer el sector y articularlo con el Sistema Nacional de Cultura
- Fortalecer las bibliotecas para que sean centros de promoción de procesos de lectura y escritura para generar mayor conocimiento
- Contribuir al desarrollo integral de los niños, adolescentes y jóvenes así como apoyar procesos a población vulnerable contribuyendo a su participación es espacios culturales y artísticos.
- Iniciar proceso empresariales culturales
- Fortalecer y fomentar procesos de formación artística



- Fortalecer el patrimonio cultural con la apropiación social de la comunidad

SUBPROGRAMA		LINEA DE BASE	INDICADOR	META DE CUATRIENIO
Sistema de Cultura	Participación Ciudadana en Cultura	1 Consejo municipal cultural creado	Número de consejos municipales de cultura creados y operando	Un consejo municipal de cultura creado y operando
	Gestión cultural municipal	1 programa de formación, difusión y promoción de la cultura a nivel municipal	Número de programas formulados e implementados en formación, difusión y promoción.	Un programa institucional de formación, divulgación y promoción de la cultura diseñado , implementado y fortalecido
		1 casa de la cultura en operación	Número de casas de la cultura operando y fortalecidas	tres casas de la cultura operando y fortalecidas
		15 eventos realizados	Número de eventos realizados	40 eventos realizados
		2 convenios realizados.	Número de convenios celebrados con otras instituciones del nivel departamental y nacional	4 convenios celebrados con otras instituciones departamental y nacional
	Información y Comunicación para la cultura	1 sistemas de información implementados	Un Sistema de Información fortalecido mediante medios de comunicación existentes en el municipio	Un Sistema de Información fortalecido mediante medios de comunicación existentes en el municipio
			Número de planes de medios implementado para producir y circular contenidos culturales y bibliográficos	Un plan de medios implementados para producir y circular contenidos culturales y bibliográficos
Lectura y Escritura	Sostenibilidad de las bibliotecas públicas Adecuación , dotación de conectividad manejo en Tics - manejo de SIABUC	1 biblioteca adecuada y dotada con manejo de TICS	Número de bibliotecas adecuadas, dotadas y con manejo de Tics	Una biblioteca Fortalecida y con manejo de Tics.
	Prestación de Servicios bibliotecarios	1 dotación adquirida	Número de dotaciones de nuevas colección	Tres dotaciones adquiridas

	(Ley 1379 de 2010 - Art.20)		adquiridas	
			Numero de dotaciones de medios audiovisuales (Tv, Dvd, grabadoras) y de equipamiento para la biblioteca publica	Una dotación de medios audiovisuales (Tv, Dvd, grabadoras) y de equipamiento para la biblioteca publica
	Red de bibliotecas	2 redes de bibliotecas	Número de redes de bibliotecas creadas, implementadas y/o fortalecidas	Tres redes de bibliotecas creadas, implementadas y/o fortalecidas
	Cobertura de Lectura y Escritura	4.400 personas que utilizan los servicios de biblioteca en 2011	Número de personas que utilizan la biblioteca pública de la comunidad escolar y la ciudadanía	Incrementar a 6.000 las personas que utilizan el servicio de biblioteca
Contextos poblacionales	Diversidad y diálogo intercultural	1 estrategia de diversidad y diálogo intercultural	Número de estrategias para el reconocimiento y valoración e inclusión de la diversidad étnica y cultural	dos estrategias para el reconocimiento y valoración e inclusión de la diversidad étnica y cultural
		1 proyecto de investigación sobre identidad étnica, y/o grupos de interés	Número de proyectos de investigación sobre identidad étnica, y/o grupos de interés	Dos proyectos de investigación sobre identidad étnica, y/o grupos de interés
	Primera infancia	1 proyecto promoción a la lectura "leer y escuchar"	Número de proyectos culturales enfocados a la primera infancia	Tres proyecto culturales enfocados a la primera infancia
		Ningún programa de de formación cultural dirigidos a padres de familia y responsables del cuidado de los niños implementado	Número de programas de formación cultural dirigidos a padres de familia y responsables del cuidado de los niños implementados	Un programa de de formación cultural dirigidos a padres de familia y responsables del cuidado de los niños implementado
		Ninguna familias vinculada a programas de formación con la primera infancia	Numero familias vinculadas a programas de formación con la primera infancia	100 familias(madres líderes del programa familias en acción) vinculadas a programas de formación con la primera infancia
		60 personas, madres líderes	Número de personas	100 personas formadas en procesos

		capacitadas en procesos de formación cultural para la primera infancia	formadas en procesos de formación cultural para la primera infancia	de formación cultural para la primera infancia
	Derechos culturales de niños y niñas	400 niños menores de 6 años (escolares zona urbana) que se benefician de proyectos que promueven los derechos culturales	Número de niños y niñas menores de 6 años beneficiados de programas que promueven derechos culturales	Incrementar a 600 los niños y niñas menores de 6 años beneficiados de programas que promueven derechos culturales en la zona urbana y rural
Desarrollo Artístico y cultural	Escuelas Artísticas operando	2 escuelas artísticas creadas	Número de escuelas artísticas creadas y fortalecidas	3 escuelas artísticas creadas y fortalecidas
	Formación	Dos programas de formación artística	Número de programas de formación artísticas según disciplinas en la zona rural y urbana	4 programas de formación artística en las disciplinas de música, arte, teatro, danza entre otras en la zona rural y urbana
		80 personas que asisten a escuelas de formación musical y artística	Número de personas que asisten a escuelas de formación musical y artística	Incrementar en el 50% las personas que asisten a escuelas de formación musical y artística
	Dotación	3 dotaciones de instrumentos y vestuario danzas.	Número de dotaciones de instrumentos musicales, vestuarios y demás elementos para el desarrollo del arte y la cultura	5 Dotaciones realizadas de instrumentos musicales, vestuarios y demás elementos de cultura
		2 procesos de mantenimiento artístico y suministro de instrumentos	Número de procesos de mantenimiento de dotación artísticas y suministro para los instrumentos	4 procesos de mantenimiento de dotación artística para los instrumentos
	Participación, Circulación y desarrollo de eventos culturales	3 giras	Numero de giras realizadas en las que se participa	6 giras realizadas.
		10 eventos apoyados	Número de apoyos y/o realización de eventos artísticos y culturales	20 eventos artísticos y culturales apoyados y/o realizados
Patrimonio Cultural e Histórico	Protección y Promoción	0 Programa relacionado con la promoción y difusión del patrimonio cultural e	Número de Programas relacionados con la promoción y difusión del	1 programa relacionado con la promoción y difusión del patrimonio cultural formulado e

		histórico formulados e implementados	patrimonio cultural formulados e implementados	implementado(museo)
		0 inventario de los bienes patrimoniales culturales públicos y privados.	Numero de inventarios de los bienes patrimoniales culturales públicos y privados.	Un inventario de los bienes patrimoniales y culturales públicos y privados.
	Emisora Comunitaria	Una emisora comunitaria funcionando con debilidad institucional	Número de emisoras comunitarias fortalecidas	Una emisora comunitaria fortalecida
	Himno Municipal	Himno municipal en proceso	Himno municipal institucionalizado	Himno municipal institucionalizado y promocionado
Industria Cultural	Promoción y Fortalecimiento de los grupos culturales	2 procesos de promoción, difusión, fortalecimiento del emprendimiento y/o consolidación de grupos culturales	Número de procesos de promoción, difusión, fortalecimiento del emprendimiento y/o consolidación y creación de grupos culturales	4 procesos de promoción, difusión, fortalecimiento del emprendimiento y/o consolidación y creación de grupos culturales
Infraestructura Cultural	Construcción y Mantenimiento	Un centro cultural en construcción	Número de centros culturales construidos	Un centro cultural construido totalmente
	Dotación	1 dotación para centros culturales y biblioteca	Número de dotaciones para centros culturales y bibliotecas públicas	tres dotaciones para centros culturales y bibliotecas públicas
	Tics	0 centros culturales con conectividad	Número de centros culturales con conectividad	Un centro cultural con conectividad.

#### 1.1.6. DEPORTE, RECREACIÓN, LA ACTIVIDAD FISICA Y EL APROVECHAMIENTO DEL TIEMPO LIBRE PARA TODOS

##### OBJETIVO ESPECIFICO

Prestar y garantizar servicios deporte, recreación y aprovechamiento del tiempo libre garantizando las condiciones que permitan a toda la población primera infancia, infancia y adolescencia, juventud, tercera edad, discapacitados, desplazados, víctimas de la violencia, y familias en general el goce efectivo del derecho al desarrollo de estas actividades que contribuyen al mejoramiento de la calidad de vida.

##### ESTRATEGIAS

- Fortalecer el sector en el nivel local y articularlo con los niveles departamental y nacional conforme lo establece el sistema nacional del deporte.

- Fomentar las actividades de recreación, educación física, actividad física, el deporte escolar, y social comunitario para la promoción de entornos de convivencia y paz
- Mejoramiento de los escenarios urbanos y rurales que conforman la infraestructura del sector.
- Formación y preparación de deportistas para el posicionamiento del deporte en el municipio, el departamento y la nación.

SUBPROGRAMA	LINEA BASE	INDICADORES	META DE CUATRIENIO
Organización y fortalecimiento institucional del sector del deporte municipal	Una coordinación de deporte municipal	Número de secretarías de deporte municipal creadas y funcionando	Una secretaria de deporte municipal creada y funcionando
	1 plan decenal municipal de deporte no aprobado	Número de planes municipales de deporte formulado y en ejecución	Un plan decenal municipal de deporte aprobado y en ejecución
Promoción y fomento del deporte , la recreación , la actividad física y la educación física,	0 Propuestas Programáticas para la diversificación de la oferta de oportunidades	Número de propuestas programáticas para la diversificación en la oferta de oportunidades	3 Propuestas programáticas para la diversificación en la oferta de oportunidades(fútbol, fútbol de sala, ciclo montañismo)
	0 instructores, gestores, técnicos y docentes beneficiados con procesos de formación y capacitación	Numero de líderes deportivos o gestores técnicos y docentes con proceso de capacitación y formación.	Proceso de capacitación y formación de 20 líderes deportivos o gestores técnicos y docentes.
	cero proyectos de conocimiento científico e investigación del deporte	Número de proyectos de conocimiento científico e investigación del deporte formulado y ejecutado	Un proyecto de conocimiento científico e investigación del deporte formulado y ejecutado
	98 escenarios deportivos existentes	Número de escenarios deportivos con mejoramiento, terminación y adecuación de infraestructura	Construcción, mejoramiento, terminación y adecuación de escenarios deportivos Compra y legalización de terrenos para escenarios deportivos
	1 dotación realizada en 2010	Número de dotaciones de elementos y herramientas a la instancia institucional que promociona el deporte	Adecuar y mejorar oficina institucional que promociona el deporte
	15 Clubes Deportivos creados e inoperantes	número de dotaciones e implementos deportivos para organizaciones deportivas del municipio	4 dotaciones de implementación deportiva para organizaciones deportivas legalmente constituidas del municipio
	100 personas de la zona urbana y 300 personas de la zona rural que realizan alguna actividad deportiva,	Número de personas que practican alguna actividad deportiva, recreativa o aficionada	Incrementar a 1.000 el número de personas que practican alguna actividad deportiva, recreativa o aficionada

	recreativa o aficionada promovida por la administración		
	5 instituciones educativas de la zona urbana y 3 de la zona rural que participan en actividades deportivas	Número de instituciones educativas que participan en actividades deportivas promovidas por la administración	Incrementar a 15 en número de instituciones educativas que participan en actividades deportivas promovidas por la administración
Fomento y sensibilización de una cultura deportiva y recreativa	1 escuela deportiva funcionando	Número de proyectos presentados para creación escuelas deportivas	presentación de un proyecto para creación de escuelas deportivas conformadas y funcionando
	4 eventos realizados con población vulnerable	Número de eventos deportivos, de actividad física, recreativos, educación física, deporte escolar y social comunitario (mujeres, niños, desplazados, discapacitados, tercera edad, Lgtbi) realizados	6 eventos deportivos zona rural y urbana, de actividad física, recreativos, educación física, deporte escolar y social comunitario (mujeres, niños, desplazados, discapacitados, tercera edad) realizados por año.
	2 participaciones en eventos departamentales	Número de participaciones en eventos departamentales, nacionales e internacionales	4 participaciones en eventos departamentales, nacionales y/o internacionales
	1 convenio suscrito Indeportes Cauca en 2010	Número de convenios suscritos con instituciones del orden departamental, regional y nacional (Indeportes, Unicauca, etc) y privadas para apoyar el sector	3 convenios suscritos con instituciones del orden departamental, regional y nacional (Indeportes, Unicauca, etc) y privadas para apoyar el sector.
Desarrollo y mejoramiento del nivel y posición del deporte de altos logros en el Municipio	8 deportistas de alto rendimiento en las disciplinas de Atletismo, fútbol, ciclomontañismo)	Número de deportistas identificados, destacados, apoyados con alto rendimiento.	Apoyo a los 100 % deportistas identificados, destacados, con alto rendimiento.

### 1.1.7. GRUPOS ÉTNICOS Y DESARROLLO: POBLACIÓN INDÍGENA Y COMUNIDADES AFRO

#### OBJETIVO ESPECIFICO

Contribuir bajo los enfoques poblacional diferencial y los principios de inclusión y equidad, a los procesos de desarrollo de los grupos étnicos existentes en nuestro municipio garantizando el goce efectivo de derechos, el reconocimiento y rescate de su cultura así como la promoción de los derechos humanos.

**ESTRATEGIAS**

- Promover la igualdad de oportunidades de acceso de la población de los grupos étnicos a los programas y beneficios del desarrollo con enfoque diferencial (protección social, educación, generación de ingresos, titulación colectiva, etc.
- Propender por la protección de los derechos fundamentales de la población étnica presente en el municipio
- Fortalecimiento de las organizaciones y formas propias de gobierno.

SUBPROGRAMA		LINEA BASE	INDICADOR	META DE CUATRIENIO
Igualdad de oportunidades	Protección Social	Sistema Integrado de Salud Para indígenas SISPI	% de implementación de componentes del SISPI	Promocionar la implementación del 100% del SISPI en el Resguardo Indígena
		3.195 indígenas afiliados al sistema de seguridad social	% de población afiliada al sistema de seguridad social en salud	100% de la población afiliada al sistema de seguridad social en salud
	Educación	417 estudiantes	Porcentaje de población indígena en edad escolar que acceden, permanecen en el sistema educativo según ciclo de edad	100% de la población indígena en edad escolar con atención en el sistema educativo según ciclo de edad
		1.151 estudiantes	Porcentaje de comunidad afro en edad escolar que acceden, permanecen en el sistema educativo según ciclo de edad	100% de la comunidad afro en edad escolar con atención en el sistema educativo según ciclo de edad
	Superación de la Pobreza	855 familias 0 familias beneficiadas de la red unidos	Porcentaje de familias indígenas que se benefician de la estrategia	Vincular el 5% de familias indígenas que se benefician de la estrategia y/ otros programas
		2000 familias beneficiadas el 19%	Porcentaje de familias de comunidades afro que se benefician de la estrategia	Incremento del 5% de familias de comunidades afro que se benefician de la estrategia y/o otros programas
		0 diagnostico de estado de vivienda comunidades Afro	Numero de levantamiento e investigaciones sobre la vivienda de las comunidades Afro	Realizar un diagnostico sobre la dimensión de habitabilidad de las comunidades Afro.
	Tenencia de la Tierra	1 titulación de predio	Número de titulaciones colectivas para la comunidad afro	Una titulación colectiva para la comunidad afro
Ingresos y Acceso al Mercado Laboral	Generación de Ingresos y Desarrollo alternativo	3 proyectos productivos 1 Afros y 2 para los indígenas	Numero de proyectos productivos para beneficiario de grupos étnicos (indígenas y Afros )	6 proyectos productivos para beneficiarios de grupos étnicos (indígenas y Afros )

Derechos Humanos	Prevención y Protección de Derechos Humanos	1 plan de salvaguarda reglamento interno comunidad indígena	Número de planes de salvaguarda y planes de Protección y Atención apoyados	Formular un plan de salvaguarda y un plan de protección y atención para la comunidad afro apoyados
Etnias y Cultura	Derechos Culturales	2 proyectos formulados y uno aprobado	Número de proyectos culturales formulados	6 proyectos culturales formulados
		1 proyecto de intercambio cultural grupos étnicos	Número de eventos de intercambios culturales programados y realizados	4 proyectos de intercambio cultural programados y realizados
		0 proyectos de recuperación de medicina ancestral	Proyecto de recuperación e implementación de medicina ancestral.	Un proyecto de recuperación e implementación de medicina ancestral.
	Participación	1 proceso de capacitación a población indígena y comunidades afros	Numero de capacitaciones a población indígena y comunidades afros	4 capacitaciones a población indígena y comunidades afros
		2 delegados al CTP(población indígena y negritudes)	Número de población indígena y negra participando en las instancias de participación local como CTP, CTSSS, CPS, Veedurias, etc	Un representante de la población indígena y un representante de la población afro en cada una de las instancias de participación local.

#### 1.1.8. UNIDOS-SUPERACION DE LA POBREZA EXTREMA-APOYO A LAS FAMILIAS TAMBEÑAS

##### OBJETIVO ESPECIFICO

Contribuir institucionalmente con recursos y acompañamiento permanente para que las familias identificadas en condiciones de pobreza y pobreza extrema, en situación de desplazamiento, afectadas por la violencia, entre otros, desarrollen capacidades en aras de su autogestión, mejoren sus ingresos, y se integren social e generacionalmente como elemento básico de la sociedad

##### ESTRATEGIAS

- Integrar y complementar la oferta institucional de servicios y programas sociales en torno a las familias de la estrategia
- Articular el nivel local con los niveles departamental y nacional para garantizar los recursos requeridos para el acompañamiento durante los años de intervención.
- Gestionar la oferta institucional pública, privada y de cooperación internacional para el apoyo a nuevos emprendimientos, fomento del empleo, enganche laboral con proyectos de construcción de infraestructura y vivienda y potencializar la dimensión de ingresos
- Identificar y subsidiar población pobre extrema y desplazada para que acceda a la educación para el trabajo, técnica, tecnológica y profesional
- Apoyar a la población de la estrategia cuando sea afectada por situaciones de cambio climático (fenómeno de la niña, sequías, etc)



- Implementar las modificaciones de marco normativo e institucional emitido por el gobierno central.
- Implementar las rutas específicas de atención en generación de ingresos según la estructura institucional direccionada.

SUBPROGRAMA	LINEA BASE	INDICADORES	META DE CUATRIENIO
<p><b>Todos Identificados</b> Lograr que todos los integrantes de las familias en pobreza extrema cuenten con los documentos esenciales que los identifican como ciudadanos colombianos.</p>	<p>4739 familias El 86,1% (4082F) tienen el documento de identidad al día. El 12,6% (340F) tienen libreta militar. El 30,2% (1430F) están sisbenizados.</p>	<p>Porcentaje de la población en pobreza extrema que cuenta con sus documentos de identidad y que está registrada en la base de datos del Sisbén.</p>	<p>Lograr que el 100% de las familias en pobreza extrema tengan sus documentos de identidad, los hombres tengan libreta militar y la familia esté registrada en la base de datos del Sisbén.</p>
<p><b>Ingresos y trabajo para las familias Unidos</b> Garantizar que las familias en pobreza extrema acceden a ingresos monetarios o en especie a través de diferentes medios de sustento.</p>	<p>4786 familias El 25,2% (360F) de los adultos mayores de 60 años tiene un sustento. El 77,2% (3272F) una fuente de ingreso. El 1,4% (56F) poseen capacidades para la actividad que desarrolla. El 2,6% (106F) alcanzan un nivel de activos que facilitan su vinculación a una ocupación remunerada.</p>	<p>Porcentaje de adultos mayores en pobreza extrema que cuentan con una fuente de ingreso o sustento económico.</p>	<p>Promover que el 100% de los adultos mayores de 60 años tengan una fuente de ingreso o sustento económico.</p>
		<p>Porcentaje de las familias Unidos que cuentan con al menos una fuente de ingreso autónoma.</p>	<p>Generar capacidades laborales en el 100% de las familias Unidos y promover su vinculación laboral efectiva.</p>
<p><b>Formando Capital Humano</b> Lograr que los niños, jóvenes y adultos acumulen capital humano y accedan al conocimiento que les garantice su desarrollo humano integral.</p>	<p>4786 familias El 41,6% (478F) acceden a algún programa de atención integral en nutrición y educación inicial.</p>	<p>Porcentaje de niños y niñas menores de 5 años que acceden a algún programa de atención integral en cuidado, nutrición y educación inicial.</p>	<p>Garantizar que el 100% de los niños y niñas menores de 5 años accedan a algún programa de atención integral en cuidado, nutrición y educación inicial.</p>

	<p>4739 familias 65,4% (1646F) están vinculados al sistema educativo.</p>	<p>Porcentaje de niños, niñas, adolescentes y jóvenes que acceden al ciclo básico de educación, incluida la población en discapacidad.</p>	<p>Lograr que 100% de los niños, niñas, adolescentes y jóvenes accedan al ciclo básico de educación, incluida la población en discapacidad</p>
	<p>4739 familias 75,3% (3212F) están alfabetizados.</p>	<p>Porcentaje de adultos entre los 15 y 65 años alfabetizados.</p>	<p>Lograr que 80% de los adultos estén alfabetizados.</p>
	<p>4739 familias El 39,6% (354F) continúan con su formación profesional.</p>	<p>Porcentaje de personas que continúan su preparación profesional.</p>	<p>Lograr que el 80% de las personas que lo desean continúen su preparación profesional.</p>
	<p>A la fecha tenemos en total 4739 familias con cálculo de logros y partiendo de este número tenemos: El 89,8% (1981F) no están vinculados a trabajo infantil.</p>	<p>Número de niños y niñas menores de 5 años vinculados a actividades laborales.</p>	<p>Ningún niño o niña menor de 15 años vinculado a actividades laborales.</p>
<p><b>Todos saludables</b> Lograr la vinculación efectiva al sistema de salud y garantizar que todas las familias en pobreza extrema reciben servicios en salud y participan de los programas de prevención y promoción, reduciendo los índices de morbilidad y mortalidad.</p>	<p>4739 familias El 75,2% (3565F) están afiliadas al sistema de seguridad social.</p>	<p>Porcentaje de personas en pobreza extrema vinculadas al Sistema de Seguridad Social en Salud.</p>	<p>Vincular al 100% de las personas en pobreza extrema al Sistema de Seguridad Social en Salud.</p>
	<p>El 53,6% (2.541 personas) realiza actividades de prevención y planificación familiar.</p>	<p>Porcentaje de adolescentes y adultos que conocen los métodos de planificación familiar.</p>	<p>Lograr que el 100% de las personas en pobreza extrema accedan a los programas de prevención y promoción de la salud.</p>
	<p>El 47% (527 personas) asisten a vacunación para prevenir las enfermedades más frecuentes en la población infantil.</p>	<p>Porcentaje de niños y niñas en pobreza extrema que cuentan con esquemas completos de vacunación.</p>	
	<p>El 52,8% (57F) asisten al programas de control prenatal.</p>	<p>Porcentaje de niños y niñas, mujeres, gestantes y personas en discapacidad que acceden</p>	

	El 23,8% (273F) conoce y asiste al programa de discapacidad.	a los programas de prevención y promoción de salud.	
<p><b>Todos Nutridos y Alimentados de manera saludable</b></p> <p>Promover que todos los integrantes de la familia cuenten con una alimentación adecuada y tengan buenos hábitos en el manejo de los alimentos.</p>	<p>4739 familias</p> <p>64,3% (3045F) practican hábitos saludables de alimentación.</p> <p>0% (2 F) consumen alimentos variados de manera saludable.</p>	<p>Porcentaje de familias que practican hábitos saludables de alimentación y acceden de manera oportuna a los alimentos.</p>	<p>Promover que el 80% de las familias en pobreza extrema practiquen hábitos saludables de alimentación y accedan de manera oportuna a los alimentos.</p>
<p><b>Vivienda digna para todos</b></p> <p>Garantizar que todas las familias en pobreza extrema tengan condiciones de habitabilidad seguras y acordes con su contexto cultural.</p>	<p>4.739 familias</p> <p>El 42,9% (2033F) alcanzan el logro 24.</p> <p>El 65% (3080F) disponen de agua potable o transforman la basura. El 64,8% (3073F) cuentan con servicio de energía convencional o alternativa. El 65,9% (3125F) cuentan con baño, cocina, lavadero y dormitorio. El 46% (2180F) alcanzan el logro 28. El 40% (1894F) alcanzan el logro 29. El 55,8% (2646F) alcanzan el logro 30. El 62,4% (2959 F) alcanzan el logro 31. El 9,4 % (445F) alcanzaron el logro 32. El 23,5% (1115F) alcanzaron el logro 33.</p>	<p>Porcentaje de familias en pobreza extrema que acceden de manera preferencial a los programas de vivienda nueva, mejoramientos, construcción en sitio propio y asesoría en titulación de predios, de acuerdo a sus necesidades.</p>	<p>Beneficiar al 80% de las familias en pobreza extrema a través de subsidios de vivienda nueva, mejoramientos, construcción en sitio propio y asesoramiento en titulación de predios, de acuerdo a sus necesidades.</p>
<p><b>Unidos en familia</b></p> <p>Promover que la familia cuente con un tejido social fortalecido y mecanismos saludables de convivencia y de expresión de afecto, reconociendo la importancia de las relaciones entre sus integrantes para su propio desarrollo.</p>	<p>4739 familias</p> <p>El 0% (F) alcanzan el logro 34. El 21,1% (998F) conocen y aplican las pautas de crianza. El 61,3% (2903F) tienen conocimiento de y aplican normas de convivencia en la familia y en la comunidad. El 39,9% (564F) participa en diferentes espacios con la</p>	<p>Porcentaje de familias en pobreza extrema que cumplen el 100% de sus logros identificados en el plan familiar.</p> <p>Porcentaje de familias en riesgo de violencia intrafamiliar y abuso sexual.</p>	<p>Lograr que el 100% de las familias cumpla los logros priorizados en el plan familiar.</p> <p>Reducir los niveles de violencia intrafamiliar y la ocurrencia de hechos relacionados con abuso sexual en las familias Unidos.</p>

	<p>familia. El 31,8% (1509F) de las familias conoce normas de convivencia familiar. El 54,8% (645 F) de las familias participan del cuidado e integración social de la persona en situación de discapacidad.</p>	<p>Porcentaje de personas que participan activamente en organizaciones comunitarias, espacios de recreación y cultura, clubes deportivos, centros de recreación para niños, jóvenes y para adultos mayores, asociaciones de padres de familia, centros de educación, ludotecas, etc.</p>	<p>Lograr que el 50% de las personas Unidos participe en los espacios de aprovechamiento del tiempo libre abiertos dentro del municipio.</p>
		<p>Porcentaje de familias que aplican pautas de crianza y generan espacios de diálogo y convivencia familiar</p>	<p>Lograr que el 80% de las familias aplique pautas de crianza si aplica y genere espacios de diálogo y convivencia familiar.</p>
<p><b>Todos con oportunidades y ahorrando</b> Lograr que la familia se vincule al sistema financiero como un mecanismo de acceso a las oportunidades de trabajo, ingresos y seguridad familiar, creando cultura de ahorro para lograr las metas propuestas.</p>	<p>4786 familias El 2,9% (136F) acceden al sistema financiero y ahorran a través de mecanismos formales y no formales. El 95% (4501F) conocen al menos uno de las características de los servicios financiero formal o a través de grupo de ahorro o crédito. El 53,45% (219F) han obtenido un crédito a través de un mecanismo financiero formal ó a través de grupos de ahorro y crédito.</p>	<p>Porcentaje de familias que acceden al sistema financiero y ahorran a través de mecanismos formales y no formales.</p>	<p>Promover la vinculación del 50% de las familias al sistema financiero y generar cultura de ahorro.</p>
<p><b>Acceso a los servicios de la justicia para todos</b> Garantizar que la familia tenga acceso a los servicios de la justicia formal y no formal para la solución de sus conflictos, conocimiento de sus derechos, fomento de los valores y fortalecimiento de la convivencia de manera oportuna y eficaz.</p>	<p>4739 familias 15,6% (735 F) conocen de mecanismos de resolución de conflictos. El 64,2% (183F) conocen de Atención de operadores de justicia. 9,5% (9,5F) están en situación de desplazamiento.</p>	<p>Porcentaje de familias en pobreza extrema que conocen y acceden de manera oportuna y eficaz al sistema de justicia.</p>	<p>Promover que el 100% de las familias en pobreza extrema conozcan las rutas de atención de los servicios de justicia y accedan a estos de manera oportuna y eficaz.</p>

### 1.1.9. PROMOCIÓN A LA EQUIDAD DE GENERO Y FAMILIA

#### OBJETIVO ESPECIFICO

Garantizar el ejercicio y el goce de los Derechos Humanos y las libertades fundamentales y oportunidades de la mujer tambeña, en igualdad de condiciones con el hombre en todos los ámbitos político, social, económico y cultural, evitando cualquier tipo de violencia y discriminación.

#### ESTRATEGIAS

- Implementar acciones intersectoriales para la equiparación de oportunidades
- Priorizar la inclusión de la mujer en procesos de inversión social y de familia.
- Impulsar, motivar y promover espacios para la participación de la mujer en las instancias locales de participación y en la vida política municipal y regional.
- Fortalecer sistemas de información de bases de datos para la medición del trabajo remunerado y no remunerado.
- Seguimiento y fortalecimiento de rutas de atención para atender a las mujeres víctimas de la violencia basada en género y etnia.

SUBPROGRAMA	LINEA BASE	INDICADOR	META DE CUATENIO
Agenda Pública Local para la Promoción de la Equidad de Género	1 política pública local para la atención Integral a la mujer y promoción a la equidad de género	Política pública local implementada y funcionando para la atención Integral a la mujer y promoción a la equidad de género.	Una política pública local implementada y funcionando para la atención Integral a la mujer y promoción a la equidad de género
Igualdad de oportunidades Salud y Educación y programas sociales	27273 mujeres 22675 afiliadas	Porcentaje de mujeres de todos los sectores (indígena, afros, desplazadas, discapacitadas, tercera edad, etc) incluidas en el SGSS y tienen atención en salud	100% de mujeres que cumplan los requisitos de todos los sectores (indígena, afros, desplazadas, discapacitadas, tercera edad, etc) incluidas en el SGSS .
	120 mujeres productoras de café especial AMACA	Porcentaje de Mujeres que se benefician con procesos de formación para el trabajo	10 % de Mujeres que se benefician con procesos de formación para el trabajo del total de mujeres convocadas
	Cero convenios suscritos con Instituciones de educación superior	Número de convenios con Instituciones de Educación superior suscritos (prioridad mujeres)	3 Convenios con Instituciones de Educación superior ejecutados(prioridad mujeres)
	6.803 mujeres en familias en acción  300 mujeres ahorradoras  8.091 mujeres en la estrategia juntos	Numero de mujeres de todos los sectores (indígena, afros, desplazadas, discapacitadas, etc) que se benefician de los programas sociales del Estado(familias en acción, unidos, mujeres ahorradoras, ayuda humanitaria cambio	Incluir mujeres de todos los sectores (indígena, afros, desplazadas, discapacitadas, tercera edad, etc) en programas sociales del Estado(familias en acción, unidos, mujeres ahorradoras, ayuda humanitaria cambio climático, etc)

		climático, etc)	
Empleabilidad, Ingresos y Acceso al Mercado Laboral	44.8% mujeres vinculadas a la administración municipal	Incremento del porcentaje de mujeres vinculadas laboralmente	Incrementar en 6% el porcentaje de mujeres vinculadas laboralmente en la administración municipal Incrementar en 30% en número de mujeres que se vinculan laboralmente en actividades diversas ocasionales en el municipio
	2 microempresas lideradas por mujeres	numero de microempresas o iniciativas empresariales apoyadas	Apoyar iniciativas de microempresas lideradas por mujeres .
	27273 mujeres	Numero de mujeres que acceden a créditos bancarios o subsidios para iniciativas empresariales	Orientar a las mujeres que buscan acceder a créditos bancarios o subsidios para la creación de iniciativas empresariales.
Participación Social y Política	9%, 19 mujeres presidentas de JAC de 196 constituidas	Porcentaje de participación de las mujeres en instancias locales de participación como JACS, comités, Consejos, y otras del control social, cargos públicos y cargos de elección popular.	10% de participación de las mujeres en instancias locales de participación como JACS, comités, Consejos, y otras del control social, cargos públicos y de elección popular
Prevención de Violencias Basadas en Género y Etnia	27 casos 11%	Disminución del porcentaje de mujeres que ha sufrido violencias de género	Disminuir en 5% el porcentaje de mujeres que ha sufrido violencias de género
	no hay casos reportados	Disminución del porcentaje de mujeres que ha sufrido violencias de etnia	Disminuir el numero de casos en mujeres que han sufrido violencias de etnia
	48 casos 19%	Disminución de los casos de mujeres víctimas de la violencia intrafamiliar	Disminuir en 10% el caso de mujeres víctimas de la violencia intrafamiliar
Derechos de la Familia	0 planes de promoción de derechos de la familia implementados	Numero de Planes de promoción de derechos de la familia implementado mediante procesos de divulgación capacitación	Un plan de promoción de derechos de la familia implementado mediante procesos de divulgación y capacitación
		Número de familias beneficiadas con procesos de capacitación sobre derechos de la familia	80% de las familias convocadas, beneficiadas con procesos de capacitación

#### 1.1.10. ATENCIÓN INTEGRAL A LA POBLACIÓN DISCAPACITADA

##### OBJETIVO ESPECIFICO

Atender integralmente a la población en situación de discapacidad desde los ámbitos sectoriales, bajo los principios de diferenciación y equidad para la inclusión social, garantizando su completa realización personal e integración social y a las personas con limitaciones severas y profundas la asistencia y protección necesarias.

## ESTRATEGIAS

- Promocionar la igualdad de oportunidades y priorizar con criterios de vulnerabilidad a la población con discapacidad en los programas de protección social, de generación ingresos entre otros, del Estado en el nivel local.
- Promover la Actividad, cultural, recreativa, física de las personas con discapacidad en los ámbitos sociales y comunitarios.
- Implementar normas de accesibilidad en los proyectos a ejecutar en el municipio
- Gestionar, implementar y acceder a procesos de fortalecimiento de las capacidades y competencias de las personas con discapacidad.
- Coordinar y articular acciones entre los niveles local, departamental y nacional y organizaciones para gestionar recursos y ejecutar acciones específicas para población discapacitada

SUBPROGRAMA		LINEA BASE	INDICADOR	META DE CUAATRIENIO
Bienestar Social	Salud	2581 discapacitados	Porcentaje de población con discapacidad afiliada al SGSSS	100% de la población con discapacidad afiliada al SGSSS
		2581 discapacitados 252 ayudas técnicas	Porcentaje de población con discapacidad con ayudas técnicas	5 % de población con discapacidad que solicitan ayudas técnicas con ayudas técnicas
	Registro e identificación	Base de datos desactualizada	Base de datos actualizada	Actualización de la base de datos discapacitados  Realizar proceso de registro e identificación de discapacitados para su vinculación a programas sociales
	Educación Inclusiva	No hay datos registrados	Porcentaje de población en edad escolar, con discapacidad en el sistema educativo	100% de población en edad escolar, con discapacidad en el sistema educativo
Participación Política y trabajo en red	Espacios de Participación y Democracia	0 representantes en Consejo de Política Social, Consejo Territorial de Planeación y otras instancias	Número de participantes de la población en discapacidad en el Consejo de Política Social, Consejo	Un representante de la población con discapacidad en cada una de las instancias de participación.

			Territorial de Planeación y otras instancias de participación	
		Un comité municipal de discapacidad	Número de comités de discapacidad fortalecidos	Un comité municipal de discapacidad fortalecido y operando
Fortalecimiento Comunitario	Procesos Organizacionales	0 Políticas públicas locales de discapacidad formuladas e implementadas	Número de políticas públicas locales de discapacidad formuladas e implementadas	Una Política pública local de discapacidad formulada e implementada
		0 Estrategias de Rehabilitación basada en la comunidad –RBC	Numero de estrategias de Rehabilitación basada en la comunidad-RBC	Una estrategia de Rehabilitación basada en la comunidad-RBC
		1 organizaciones de población con discapacidad legalmente constituida	Número de organizaciones sociales de población con discapacidad conformadas	Una organización social de población con discapacidad Apoyada
	Acceso a las Tecnologías de la Información y las Comunicaciones	0 Procesos de capacitación para el acceso y aprendizaje de las TICS, para población con discapacidad	Numero de políticas publicas para capacitación en TICS	Una política publica para capacitación en TICS
Cultura	Fomento a la Participación en Cultura,	0 proyectos de cultura para población con discapacidad	Número de proyectos de Cultura para población con discapacidad	2 Proyectos de Cultura para población con discapacidad formulados y ejecutados
Deporte Recreación y Cultura	Recreación y Deporte y Aprovechamiento del tiempo libre	1 proyectos de Recreación, Deporte y Aprovechamiento del Tiempo Libre para población con discapacidad	Número de proyectos de Recreación, Deporte y Aprovechamiento del Tiempo Libre para población con discapacidad	2 proyectos de recreación, Deporte y Aprovechamiento del Tiempo Libre para población con discapacidad formulados y ejecutados
Productividad y Economía	Formación para el Trabajo	0 proyectos de formación para el trabajo implementados	Numero de proyectos formulados para la formación laboral de discapacitados	2 proyectos formulados para la formación laboral para la población con discapacidad
	Inclusión Laboral Y Productividad	1 discapacitado vinculado por contrato a la administración	Porcentaje de población con discapacidad vinculada	2% de población con discapacidad vinculada laboralmente



		municipal de 2008 a 2010	laboralmente	
	Generación de Ingresos	0 Proyectos productivos para la población con discapacidad	Numero de Proyectos productivos para la población con discapacidad	Formulación de Proyectos productivos para la población con discapacidad
Vivienda	Vivienda Digna	0 beneficiados	Numero de proyectos de vivienda incluyendo discapacitados	Formulación de un proyecto de vivienda incluyendo discapacitados
Accesibilidad a espacios públicos con Infraestructura adecuada y Acceso a Transporte	Condición Especial	0 construcciones con adecuaciones para el acceso de discapacitados	Porcentaje de modificaciones, adecuaciones de construcciones edificios públicos, espacios públicos, y/o privados, mobiliario y otros que garanticen el accesos a los espacios a la población con discapacidad	Promover que se realicen las modificaciones y adecuaciones de construcciones de espacios públicos, y/o privados, mobiliario y otros que garanticen el accesos a los espacios a la población con discapacidad

### 1.1.11. ATENCIÓN INTEGRAL A LA TERCERA EDAD-ENVEJECIMIENTO Y VEJEZ

#### OBJETIVO ESPECIFICO

Atender integralmente a la población de la tercera edad también garantizando sus derechos fundamentales promocionando alternativas de envejecimiento y vejez contribuyendo al mejoramiento de la calidad de vida de manera preferente la de los más pobres y vulnerables

#### ESTRATEGIAS

- Implementar en el nivel local la política nacional de atención integral al adulto mayor y de envejecimiento y vejez.
- Garantizar el reconocimiento, respeto y apoyo de las familias, de la comunidad y de la institucionalidad del adulto mayor como población importante, de gran valía y de gran saber y experiencia que aporta en la construcción de cohesión social.
- Garantizar los derechos fundamentales a la población de la tercera edad, generando valor social para que su ciclo de vida sea armónico, agradable y les permita continuar la integración a la vida social hasta cuando su auto suficiencia lo permita.
- Brindar apoyo a adultos mayores en situaciones de abandono, mendicidad, y otras mediante la atención en casas del adulto mayor o centros vida.

- Promover acciones colectivas e integración con el resto de grupos poblacionales para que se permita el intercambio de saberes y el reconocimiento y respetos por los adultos mayores.
- Promover la autosuficiencia para que los adulto mayores se integren a los espacios comunitarios.

SUBPROGRAMA	LINEA BASE	INDICADOR	META DE CUATRIENIO
Fortalecimiento al Programa	1 política pública local para la atención del adulto mayor Envejecimiento y Vejez	Número de políticas públicas locales para la atención integral del adulto mayor Envejecimiento y Vejez	Una política públicas local para la atención integral del adulto mayor fortalecida
	Una base de datos de 6322 validados por el nivel central	Número de sistemas de información articulados con los niveles departamental y nacional	Un sistema de información articulado con los niveles departamental y nacional
Protección a la salud y bienestar social	6.831 total 5.827 incluidos en el SGSS	Porcentaje de adultos mayores incluidos en el SGSS	100% de adultos mayores afiliados al SGSS y con acceso a servicios de salud
	632 adultos mayores con atención psicosocial 10%	Porcentaje de adultos mayores que lo requieran con atención psicosocial	100% de adultos mayores que demanden el servicio con atención psicosocial
Educación, cultura y recreación	6 grupos de tercera edad creados	Numero de grupos de tercera edad creados y apoyados	Creación de 4 grupos de Adultos mayores que se benefician de procesos de educación, cultura, recreación y apoyo a los existentes en zona rural y urbana
	3 encuentros intergeneracionales a nivel municipal realizados	Número de encuentros Intergeneracionales a nivel municipal realizados	3 encuentros Intergeneracionales a nivel municipal realizados por año
Entorno físico y social favorable	Una construcción para el adulto mayor u hogar de paso	Hogar del adulto mayor terminado y adecuado	Terminación y adecuación del hogar para adulto mayor
productividad	1 grupo de tercera edad con proyecto productivo	Número de iniciativas empresariales apoyadas y en funcionamiento	4 iniciativas empresariales para adulto mayor apoyadas
Subsidios y Auxilios	1.322 adultos beneficiados con auxilio monetario	Porcentaje de incremento de beneficiarios adultos mayores del subsidio monetario	Incremento del 5% de beneficiarios adultos mayores del subsidio monetario
	1.621 adultos beneficiados con paquete alimentario	Porcentaje de incremento de beneficiarios del paquete alimentario	Incremento del 5% de beneficiarios del paquete alimentario

**1.1.12.PARTICIPACION COMUNITARIA Y LIDERAZGO COMUNITARIO**

**OBJETIVO ESPECIFICO**


Desarrollar la participación ciudadana como elemento fundamental para que la ciudadanía en el nivel local exprese correctamente sus necesidades y contribuya al diseño y las medidas necesarias para la solución de sus problemas desde las perspectivas o dimensiones de acción cívica y democracia, asociación y cultura ciudadana para la construcción de capital social.

**ESTRATEGIAS**

- Promoción y fomento de la planeación e impulso a la presupuestación participativa
- Promoción, incentivación y motivación a la aplicación de los mecanismos de participación ciudadana, canales de participación y operativización de las instancias de participación ciudadana.
- Promoción de la asociatividad y expresiones organizativas de la sociedad civil.
- Promoción de la Cultura Ciudadana como elemento de convivencia y rescate de identidad, cumplimiento de acuerdos sociales, y la aplicación de los valores en la colectividad y vecindad.

SUBPROGRAMA	LINEA BASE	INDICADOR	META DE CUATRIENIO
<p>Fortalecimiento a la participación ciudadana y el control social</p> <p>Promoción hacia el liderazgo y formación de escuelas de líderes</p>	2 proyectos de capacitación para el desarrollo comunitario	Número de proyectos para la formación de líderes para desarrollo comunitario	Formular y ejecutar 3 proyectos para la formación de líderes para desarrollo comunitario
	Cero inventario de asociaciones y organizaciones	Numero de inventarios de las asociaciones y organizaciones construido	Un inventario de las asociaciones y organizaciones del municipio construido
	13 veedurías existentes 2010-2011	Número de veedurías creadas	6 veedurías creadas y operando
	cero proyectos con veeduría	Número de proyectos u obras públicas a los que anualmente se les hacen veedurías ciudadanas	Todos los proyectos u obras públicas de mayor cuantía con veeduría
	Un proceso de rendición de cuentas realizado en 2009	Proceso de rendición de cuentas realizado anualmente en la entidad territorial que cumpla con las etapas propuestas en el Conpes 3654 de 2010 "Informar, dialogar y retroalimentar"	Cuatro procesos de rendición de cuentas realizado anualmente en la entidad territorial que cumpla con las etapas propuestas en el Conpes 3654 de 2010 "Informar, dialogar y retroalimentar"
	Ninguna medición de recomendaciones registrada	Porcentaje de recomendaciones formuladas por organizaciones sociales alrededor de los instrumentos de planeación territorial (plan de desarrollo y presupuesto)	30% de recomendaciones que fueron acogidas favorablemente por la Administración Municipal de las presentadas
	20 asociaciones con	Numero de organizaciones sociales que participan en	Prestar capacitación y asistencia técnica a 40

	programas de asistencia técnica	programas de capacitación y/o asistencia técnica	asociaciones
	Una red de organizaciones de base capacitada	Porcentaje de organizaciones sociales y de base apoyadas	30% de las organizaciones de base que solicitan apoyo y acompañamiento apoyadas por la administración
	1 programa de capacitación	Porcentaje de comités, consejos, veedurías, y grupos organizados capacitados. Todos los exigidos por la Constitución y la Ley	100% de comités, consejos, veedurías, y grupos organizados capacitados. Todos los exigidos por la Constitución y la Ley
	No existe registro	Porcentaje de organizaciones sociales que participan en programas de capacitación y/o asistencia técnica	100% de las organizaciones sociales convocadas que participan en programas de de capacitación y/o asistencia técnica
	196 Juntas de Acción Comunal debidamente registradas	Porcentaje de dignatarios juntas de acción comunal fortalecidas, formadas y capacitadas	100% de dignatarios juntas de acción comunal fortalecidas, formadas y capacitadas
Red de organizaciones sociales y comunales  Fortalecimiento a Asocomunal	Un plan acción de Asocomunal existente	Número planes de acción ajustados implementados	Un plan de acción de asocomunal ajustado e implementado
	Un asociación comunal municipal	Números de convenios suscritos entre las federaciones departamental y nacional de juntas de acción comunal y otras instancias públicas y privadas	Dos convenios suscritos entre las federaciones departamental y nacional de juntas de acción comunal y otras instancias públicas y privadas
	1 evento nacional de asocomunal en el que se participó	Porcentaje de eventos a los que invitan y en los que se participa	10% de participación en eventos a los que se invitan



# **EJES ESTRATÉGICOS**



## **Sector Productivo**

**EL TAMBO SOMOS TODOS  
2012 -2015**  
Municipio de El Tambo Cauca

**EJE ESTRATEGICO 2**

**FORTALECIMIENTO AL SECTOR PRODUCTIVO Y EMPRESARIAL PARA IMPULSAR LA ECONOMÍA, PORQUE EL TAMBO SOMOS TODOS**

**OBJETIVO ESTRATÉGICO**

Fortalecer la economía local mediante el aprovechamiento de los recursos y la vocación eminentemente productiva del territorio, fortaleciendo y apoyando al sector agropecuario, incursionando en el sector la competitividad, el emprendimiento empresarial y la economía solidaria, la innovación ciencia y tecnología, la vivienda, estructurando la producción minera y promocionando el turismo, garantizando el tránsito y transporte en el marco de la economía, generando desde estos programas la incentivación económica y la generación de ingresos a las familias tambeñas.

**PROGRAMAS ESTRATEGICOS**

**2.1. INNOVACION CIENCIA Y TECNOLOGIA**

**OBJETIVO ESPECIFICO**

Fortalecer todas las dimensiones del desarrollo económico y productivo con la incursión de la innovación la ciencia y la tecnología para que la competitividad local esté acorde con la dinámica departamental, nacional, y mundial del mercado y facilite el alcance de la calidad en la prestación de servicios, en la oferta de productos, en todas las actividades productivas y económicas locales.

**ESTRATEGIAS**

- Formación del Talento Humano productivo en competencias para el desempeño de sus profesiones u oficios
- Articulación con la Instituciones de Educación Superior para la formulación e implementación de proyectos de investigación
- Facilitar la conectividad rural, en materia de tecnologías de información y comunicación para el acceso a los productores campesinos
- Accesibilidad de talento humano a procesos de competitividad en todas las artes y oficios y actividades productivas que se desarrollan en el municipio

SUBPROGRAMA	LINEA DE BASE	INDICADOR	META DE CUATRIENIO
Innovación	0 proyectos de investigación	Número de proyectos de investigación formulados e implementados en el componente productivo	Dos proyectos de investigación formulados e implementados en el componente productivo
	0 convenios con Instituciones de Educación superior en materia de investigación	Número de convenios con Instituciones de Educación superior en materia de investigación	tres convenios con Instituciones de Educación superior en materia de investigación unicauca, Sena e Ica
Acceso a Tecnologías de la Información y la	0 políticas de la información en las	Número de productores con acceso a TICs, mediante	150 líderes por año de diferentes asociaciones

comunicación TICs	tics para productores	procesos de formación y capacitación	con acceso a TICs, mediante procesos de formación y capacitación
Formación del Talento Humano para la Competitividad y la Productividad	3 proyectos de capacitación con Comité de Cafeteros, Sena, Universidad del Cauca	Número de productores (agropecuarios, artesanos, comerciantes, mineros, etc) con certificación de competencias	6 capacitaciones a productores (agropecuarios, artesanos, comerciantes, mineros, etc) con certificación de competencias
Conectividad y mundo virtual para el desarrollo	ND	Porcentaje de personas que acceden al servicio de conectividad-internet en la zona urbana y rural	30% de personas que requieren el servicio de conectividad con acceso al servicio en la zona urbana y rural
	Ninguna política del consumo de papel implementada	Numero de políticas del consumo de papel implementada	Una política del consumo de papel implementada

## 2.2. FORTALECIMIENTO AL SECTOR AGROPECUARIO

### OBJETIVO ESPECIFICO

Fortalecer el sector urbano y rural en concordancia con la locomotora de crecimiento del sector agropecuario, para que el municipio logre a niveles sostenidos y sostenibles generando incremento en los ingresos familiares, y condiciones que beneficien la economía local relacionados con encadenamientos productivos con otros sectores, mejoramiento de competitividad para los mercados, reducción de la pobreza, seguridad alimentaria y condiciones ambientales propias para la sostenibilidad del sector propiciando bienestar general.

### ESTRATEGIAS

- Fortalecimiento de la institucionalidad para el desarrollo rural y la competitividad
- Incrementar la competitividad de la producción agropecuaria, mediante la innovación y la tecnología
- Promover los encadenamientos y la agregación en la producción agropecuaria
- Fortalecer la diversificación de agrícola y de producción pecuaria
- Mejorar la capacidad de generar ingresos por parte de la población rural
- Diseñar y promover planes de gestión de riesgo y mejorar las condiciones para la inversión de recursos públicos, privados y de cooperación.
- Promover la equidad en el desarrollo local rural

SUBPROGRAMA	LINEA DE BASE	INDICADOR	META DE CUATRIENIO
Fortalecimiento del Sector Productivo	una política pública de desarrollo agropecuario, ambiental y minero formulada	Ninguna política pública de desarrollo agropecuario, ambiental y minero formulada e implementada	Una política pública de desarrollo agropecuario, ambiental y minero formulada e implementada
	10.174. Familias productoras agropecuarias	Porcentaje de productores con asistencia técnica institucional	10% de los productores con asistencia técnica institucional equivalentes a 1.174 familias productoras
Cadenas productivas priorizadas en la agenda interna	Cadenas: café, plátano, aguacate, yuca, fique, cacao, chontaduro, caña panelera, higuera, frutales y pecuarios	Número de cadenas productivas apoyadas y articuladas en la agenda de conectividad	80% de cadenas productivas apoyadas y articuladas en la agenda de conectividad
Promoción de encadenamientos Acceso a Financiación, Atracción de Inversión Privada y de Cooperación	5 proyectos fueron cofinanciados	Porcentaje de cofinanciación de proyectos e incentivos	3 proyectos con cofinanciación del sector agropecuario por año equivalente a 12 en el cuatrienio.
	1480 solicitudes de crédito por ola invernal	Numero de pequeños productores campesinos que acceden a créditos bancarios	250 pequeños productores campesinos que acceden a créditos bancarios anualmente
	1 fondo agropecuario de garantías creado (política pública agropecuaria)	Número fondos agropecuarios de garantías creados y operando	Un fondo agropecuario de garantías creado y funcionando
	0 familias beneficiadas por el fondo rotatorio	Número de familias beneficiadas con el acceso a las oportunidades del fondo	300 familias beneficiadas anual con el acceso a las oportunidades del fondo
Inclusión y estabilización económica a grupos de población vulnerable	Un proyecto productivo de damnificados por ola invernal	Número de proyectos productivos apoyados e implementados con población vulnerable (desplazados, tercera edad, jóvenes rurales, damnificados por ola invernal y aspersiones de cultivos ilícitos)	5 proyectos anuales productivos apoyados e implementados con población vulnerable (desplazados, tercera edad, jóvenes rurales, damnificados por ola invernal y aspersiones de cultivos ilícitos, etc.)
	2 convocatorias publicas Alianzas productivas y misión rural	Número de proyectos a los cuales se aplica, previa convocatoria de diferentes instancias públicas y privadas	6 proyectos productivos presentados a convocatorias aprobados
	10 proyectos de inversión agropecuarios	Número de familias beneficiarias de proyectos de inversión para el sector agropecuaria	100 familias beneficiadas por proyectos de inversión para el sector agropecuario por año



Potencial local y regional Agrícola	2 aprendices Sena por año	Número de capacitaciones a campesinos beneficiados con programas integrales de desarrollo rural con enfoque territorial PIDERT	5 capacitaciones por aprendiz a campesinos beneficiados con programas integrales de desarrollo rural con enfoque territorial PIDERT (10 por año).
	2 tecnologías en requerimiento por sistema productivo	Programas tecnológicos de formación según requerimientos por sistemas productivos	3 programas por año que beneficiarios a 90 productores y estudiantes de Programas en formación tecnológicos según requerimiento por sistemas productivos
	ND	Porcentaje de productores beneficiados con la implementación de programas de formación	20% de productores beneficiados con la implementación de programas de formación del total que lo solicita
	ND	Porcentaje de hectáreas de sustitución de cultivos para erradicar los cultivos ilícitos	10% de hectáreas con sustitución de cultivos para auto erradicar los cultivos ilícitos
	Cero distritos de riego	Número de distritos de riego implementados	Dos distritos de riego implementados (uno regional y otro rural)
Potencial local y regional Agrícola	5 organizaciones de café especial 1 organización de seda 1 organización de chontaduro, 1 organización de cacao	Número de proyectos productivos con fortalecimiento de mercados externos	4 proyectos productivos con fortalecimiento de mercados externos
	9.225 predios sin título de propiedad	Porcentaje de predios con título de propiedad	30% de predios con título de propiedad de los que se solicitan
	ND	Numero de familias con actividad productiva apoyadas	Apoyo a familias campesinas con actividad productiva
Articulación y Alianzas Estratégicas	0 convenios establecidos con otros entes territoriales	Número de convenios establecidos entre municipios cercanos y entidades locales, departamentales y nacionales	6 convenios establecidos entre municipios cercanos y entidades publicas, privadas locales, departamentales y nacionales.
Soberanía Alimentaria	0 políticas de soberanía alimentaria	Número de políticas municipales de soberanía alimentaria implementadas	Una política municipal de soberanía alimentaria diseñada e implementada.
	Frijol: 50 hectáreas Maíz: 70 hectáreas Tomate de mesa: 15 Pimentón: 10 hectáreas Habichuela: 20 hectáreas Total hectáreas: 170	numero de productores que implementan proyectos cultivos transitorios asistidos	Asistencia técnica productores que implementan cultivos transitorios
		Porcentaje de productores que	Asistencia técnica a productores que

		implementan proyectos de especies menores (aves, curies, peces, conejos, etc)	implementan proyectos de especie menores.
Promoción a la Agroindustria		Numero de personas beneficiadas con procesos de formación en agroindustria	Programa de formación en agroindustria
	8 cadenas productivas con procesos de transformación (café, yuca, chotaduro, morera, fique, caña panelera, leche, maíz)	Número de proyectos productivos con tecnificación de cultivos y/o transformación de productos mediante adquisición de maquinaria, plantas de procesamiento, herramientas, etc)	Dos proyectos productivos apoyados con tecnificación de cultivos y/o transformación de productos mediante adquisición de maquinaria, plantas de procesamiento, herramientas, etc)
Promoción y Diversificación para la productividad	4 proyectos de cultivos permanentes	Número de proyectos productivos de café, caña, yuca, plátano, chontaduro, cacao, aguacate, fique y en general de hortalizas, frutales y otros productos agrícolas fortalecidos	10 Proyectos productivos de café, caña panelera, pastos, yuca, plátano, chontaduro, cacao, aguacate, fique y en general de hortalizas, frutales y otros productos agrícolas fortalecidos
	0 proyectos para diversificación	Número de proyectos para siembra nueva en productos diversos	5 proyectos para siembra nueva en productos diversos
	2 proyectos en la línea pecuaria	Número de proyectos productivos en las líneas de ganadería y otras especies pecuarias etc, apoyados	6 Proyectos productivos en las líneas ganadería, y otras especies pecuarias etc, apoyados
	Caña panelera: 3415 hectáreas Cacao: 427 hectáreas Aguacate: 114 hectáreas Plátano: 6722 hectáreas Banano: 593 hectáreas Fique: 3432 hectáreas Lulo: 134 hectáreas Chontaduro: 1883 hectáreas Total hectáreas: 16.720	Número de hectáreas con siembras de cultivos permanentes	Mantener el 100% de las hectáreas sembradas con cultivos permanentes e incrementar en 30% este tipo de cultivos.
	Frijol: 50 hectáreas Maíz: 70 hectáreas Tomate de mesa: 15 hectáreas Pepino: 5 hectáreas Pimentón: 10 hectáreas	Número de hectáreas con siembra de cultivos transitorios	Incrementar en 10% el total de hectáreas sembradas con cultivos transitorios

	Habichuela: 20 hectáreas Total hectáreas: 170		
	1 centro de acopio instalado en la zona rural	Número de centros de acopios adecuados en la zona rural	Tres centros de acopio adecuados y ubicados estratégicamente en la zona rural y urbana

### 2.3. COMPETITIVIDAD, EMPRENDIMIENTO EMPRESARIAL Y ECONOMÍA SOLIDARIA

#### OBJETIVO ESPECIFICO

Implementar el emprendimiento como una alternativa para el crecimiento económico y la competitividad para el mercado, tanto en la zona rural como urbana para generar innovación en la productividad, la generación de ingresos y motivar oportunidades de empleabilidad mejorando las condiciones de vida de la comunidad en general.

#### ESTRATEGIAS

- Promoción a la creación de nuevas empresas
- Fortalecimiento Institucional y articulación con las instancias departamental y nacional
- Estructurar los fondos de capital semilla y fondos de desarrollo agropecuario para consolidar las etapas iniciales de la creación de empresa

SUBPROGRAMA	LINEA DE BASE	INDICADOR	META DE CUATRIENIO
Procesos de Certificación y Calidad para la competitividad	25 certificaciones de fincas en Buenas Prácticas Agrícolas (B.P.A)	Número de fincas con certificación de Buenas Prácticas Agrícolas (B.P.A)	20 fincas con certificación de Buenas Prácticas Agrícolas (B.P.A) por año
Fortalecimiento de los grupos de productores del municipio	5 grupos de productores beneficiados con capacitación	Porcentaje de grupos de productores (agricultores, artesanos, ganaderos, constructores, comerciantes, mineros, y otros) fortalecidos con capacitación	60% de los grupos de productores (agricultores, artesanos, ganaderos, constructores, comerciantes, mineros, y otros) que solicitan el apoyo, fortalecidos con capacitación
Proyectos Tecnificados	5 proyectos con tecnificación 200 familias beneficiadas	Número de proyectos tecnificados	15 proyectos con tecnificación
Emprendimiento empresarial para la generación de empleo e ingresos	100 personas con procesos de formación para el trabajo Sena	Porcentaje de personas formadas en emprendimiento	80% de personas que lo requieren ser formadas en emprendimiento

Emprendimiento empresarial para la generación de empleo e ingresos	4 grupos de productores apoyados en sus procesos de formalización	Numero de grupos de productores apoyados en su formalización para el emprendimiento y la generación de ingresos	6 grupos de productores apoyados en su formalización para el emprendimiento y la generación de ingresos
		Numero de emprendimientos apoyados que incluyen población vulnerable (desplazados, juventud, mujeres cabeza de hogar, víctimas de la violencia, comunidad LGTBI	3 emprendimientos apoyados que incluyen población vulnerable (desplazados, juventud, mujeres cabeza de hogar, víctimas de la violencia, comunidad LGTBI
		Numero de asociaciones, agremiaciones, grupos, con apoyo en la creación de emprendimiento o empresas de negocio	5 emprendimientos con apoyo en su proceso de formación
		Numero de emprendimientos con apoyo en la consecución de capital semilla	5 emprendimiento con apoyo en la consecución de capital semilla
		3 emprendimientos de mujeres cabeza de hogar (cafeteras, artesanas, comerciantes)	
Acceso a Financiación	NE	Porcentaje de proyectos de emprendimiento presentados a convocatorias de fondos, ministerios, cooperación internacional aprobados y en ejecución	10% de proyectos de emprendimiento presentados a convocatorias de fondos, ministerios, cooperación internacional aprobados y en ejecución (fondo emprender, ministerios, etc)
Fortalecimiento y acompañamiento	12 asociaciones fortalecidas	Número de asociaciones de productores fortalecidas institucionalmente	20 asociaciones de productores fortalecidas institucionalmente
Economía Solidaria	ND	Número de empresas solidarias formadas	Apoyo a la conformación de empresas de economía solidaria
Emprendimiento Solidario		Número de empresas solidarias fortalecidas	Apoyo al fortalecimiento de empresas de economía solidaria

## 2.4. PRODUCCION MINERA PARA EL DESARROLLO

### OBJETIVO ESPECIFICO

Convertir la minería en una actividad productiva formal que brinde oportunidades de sustento y generación de ingresos a las familias que la ejercen sin ningún tipo de riesgos y con la adecuada técnica para la preservación del ambiente y la prolongación de la actividad y el aprovechamiento de los recursos bajo los principios de sostenibilidad.

### ESTRATEGIAS

- Promocionar, motivar y orientar a los mineros hacia la formalización de la actividad productiva
- Fortalecer la actividad para la competitividad, responsabilidad y productividad
- Implementar según lo establecido por el gobierno nacional los sistemas de información para ampliar el conocimiento geológico, geoquímico y geofísico del territorio Tambeño cuyo uso del suelo es apto para la actividad minera.

SUBPROGRAMA	LINEA DE BASE	INDICADOR	META DE CUATRIENIO
Competitividad, Responsabilidad y Productividad Minera	Un grupo de 144 mineros asociados y con permisos para realizar la actividad	Número de grupos, asociaciones de mineros organizados de hecho formalizados y debidamente constituidos	Dos grupos o asociaciones de mineros asociados y debidamente legalizados para ejercer su actividad productiva
	1 centro minero construido sin funcionamiento.	Implementación y/o adecuación del centro minero para la tecnificación del proceso productivo	Un centro minero implementado y/o adecuado para la tecnificación del proceso
	Cero grupos de mineros apoyados en sus procesos de tecnificación	Número de grupos mineros apoyados en sus procesos de tecnificación	Dos grupos del sector minero capacitados en las diferentes áreas de la explotación minera
	0 planes de control y acompañamiento al sector minero	Número de planes de control, acompañamiento y seguimiento a la actividad minera frente al impacto ambiental, legalidad de la actividad y otros aspectos.	Un plan municipal de control, acompañamiento y seguimiento para la protección del medio ambiente en la explotación minera
Ampliación del Conocimiento de potencial minero y los sistemas de información	0 sistemas de información sobre las minas existentes en el municipio	Realización del inventario minero municipal en las diferentes áreas de explotación minera	Realizar un inventario sobre las minas existentes en el municipio en las diferentes áreas de la explotación minera.

## 2.5. VIVIENDA DIGNA

### OBJETIVO ESPECIFICO

Impulsar la construcción y el mejoramiento de vivienda urbana, suburbana y rural dispersa en concordancia con la locomotora de desarrollo nacional contribuyendo a soluciones de vivienda a familias vulnerables y a objetivos de desarrollo del milenio con la superación de la pobreza, crecimiento económico sostenible, y superación de calamidad pública generada por ola invernal, cerrando la brecha entre la oferta y la demanda de vivienda de la población tambeña.

### ESTRATEGIAS

- Articular acciones con el nivel departamental y nacional para acceder a proyectos de vivienda de interés social para familias vulnerables en la zona urbana, suburbana y rural, en el Marco de los Macroproyectos de interés social
- Actualización del Plan Básico de Ordenamiento Territorial previendo el crecimiento urbano y las zonas para la construcción de vivienda.
- Establecer criterios de priorización de población vulnerable, bajo el enfoque diferencial, con equidad e inclusión facilitando el acceso a vivienda digna a familias con extrema pobreza, desplazadas, madres cabeza de hogar etc.

SUBPROGRAMA	LINEA DE BASE	INDICADOR	META DE CUATRIENIO
Construcción y/ o mejoramiento de Vivienda Urbana	0 proyectos de vivienda urbana formulados	Número de proyectos formulados para Construcción y/ o mejoramiento de vivienda urbana	Formulación de 2 proyectos de Construcción y/ o mejoramiento de vivienda urbana
	200 viviendas de la zona rural con mejoramiento de piso y techo	Número de viviendas de la zona rural con mejoramiento de piso y techo	Incrementar en 100 el número de viviendas rurales con mejoramientos de piso y techo
	Ningún suelo habilitado urbanizado	Número metros cuadrados de suelo habilitado para la construcción de vivienda de interés social VIS	2.520 metros de suelo habilitado para construcción de vivienda de interés social
	Ninguna vivienda de interés social iniciada	Número de viviendas de interés social VIS terminadas	35 viviendas de interés social terminadas
Construcción y/ o mejoramiento de Vivienda rural dispersa	5 proyectos de vivienda rural formulados	Número de proyectos formulados para Construcción y/ o mejoramiento de vivienda rural	Formulación de 4 proyectos de Construcción y/ o mejoramiento de vivienda rural
Oportunidades de	0 convenios con	Número de convenios	Un convenio suscrito con

Financiación	entidades bancarias para crédito de vivienda	suscritos con entidades bancaria para facilitar el acceso a crédito para vivienda	entidades bancaria para facilitar el acceso a crédito para vivienda
Superación de Calamidad Pública generada por Ola Invernal-Cambio Climático y desastres naturales	1 proyecto formulado y en ejecución de mejoramiento de vivienda	Número de proyectos formulados por evento a razón de cambio climático o desastre natural que se presente.	Formulación de 1 proyecto por evento a razón de cambio climático o desastre natural que se presente.
	10% de avance en el inventario en la zona urbana	Porcentaje de avance en el inventario de viviendas en zona de alto riesgo	Lograr el 60% de avance en el inventario de viviendas en zona de alto riesgo de la zona urbana y rural
	Ningún avance en de revisión del PBOT en materia de vivienda	Porcentaje de avance de revisión del PBOT en materia de vivienda	Lograr el 30% de avance de revisión del PBOT en materia de vivienda
Generación de ingresos y empleabilidad	0 empleos directos	Número de empleos directos generados por procesos de construcción de vivienda	100 empleos directos generados por procesos de construcción de vivienda
	0 empleos indirectos	Número de empleos indirectos generados por procesos de construcción de vivienda	150 empleos indirectos generados por procesos de construcción de vivienda

## 2.6. TURISMO

### OBJETIVO ESPECIFICO

Aprovechar los recursos y las potencialidades del municipio con principios de sostenibilidad para el desarrollo de la empresa turística como una actividad productiva que dinamiza la economía, incrementa los ingresos, y genera empleo pues facilita el encadenamiento con los sectores agropecuario, artesanal, ambiental, cultural, entre otros fortaleciendo la productividad de las familias Tambeñas en la cabecera Municipal y la zona rural.

### ESTRATEGIAS

- Fortalecer la institucionalidad y la gestión turística a nivel local y en articulación con el nivel departamental
- Identificar e inventariar los destinos turísticos del municipio y planear la prestación de servicios, la oferta de bienes y productos
- Mejorar la infraestructura que soporta el turismo local
- Gestionar la inversión para el desarrollo del turismo local
- Garantizar la seguridad para la movilidad y la estancia en el municipio.

SUBPROGRAMA	LINEA BASE	INDICADOR	META DE CUATRIENIO
Agenda Pública para el Desarrollo Turístico Tambeño	0 planes municipales turísticos, formulados	Número de planes municipales turísticos formulados y con avances en sus primeras fases de implementación	Un plan municipal turístico formulado y en implementación
Generación de Ingresos y empleabilidad	10 personas que realizan como actividad económica el turismo	Número de personas que realizan como actividad económica el turismo	40 personas que realizan actividades económicas relacionadas con el turismo
	25 empleos directos	Número de empleos directos generados por actividades relacionadas con el turismo	50 empleos directos generados por actividades relacionadas con el turismo
	20 empleos indirectos	Número de empleos indirectos generados por actividades relacionadas con el turismo	40 empleos indirectos generados por actividades relacionadas con el turismo
Promoción de las Potencialidades Tambeñas	cero proyectos turísticos formulados y aprobados para el desarrollo turístico	Número de proyectos ecoturísticos formulados y aprobados para el desarrollo turístico	Dos proyectos ecoturísticos formulados y aprobados para el desarrollo turístico

## 2.7. TRANSITO Y TRANSPORTE PARA TODOS

### OBJETIVO ESPECIFICO

Ofrecer los servicios de tránsito y transporte a la comunidad tambeña, garantizando la movilidad, transporte de pasajeros, carga, etc, con seguridad, con acceso permanente, y en condiciones de satisfacción de la oferta urbana y rural, controlando y verificando el cumplimiento de las políticas nacionales y departamentales así como la normatividad para la regulación del sector en el marco de su aporte a los procesos de desarrollo local.


### ESTRATEGIAS

- Fortalecer el sector del transporte y tránsito en el nivel local, conforme a los lineamientos y políticas del gobierno nacional.
- Articular entre los niveles municipal, departamental y nacional para el desarrollo de acciones de mejoramiento del sector, la gestión de recursos y la coordinación de actores y autoridades.
- Regular los servicios de transporte en el municipio conforme a lo establece el ministerio y velar desde la institucionalidad por el cumplimiento de las normas y requerimientos de las empresas de transporte, los transportadores, los usuarios, y los peatones.



- Realizar las acciones articuladas con los demás sectores como la infraestructura vial, los planes de gestión del riesgo frente al cambio climático, y otros que intervienen en la prestación de los servicios de transporte y tránsito para que el sector funcione adecuadamente.
- Realizar las acciones y operativos de rigor y reglamentarios para fortalecer la seguridad vial en todo el territorio municipal.
- Aplicar la pedagogía y los procesos de formación y capacitación involucrando a todos los actores que intervienen el sector para que los servicios se realicen en el marco de la normatividad y de la calidad que satisfaga la oferta y la demanda del servicio en condiciones de equilibrio y satisfacción.

SUBPROGRAMA	LINEA DE BASE	INDICADOR		META DE CUATRIENIO
Fortalecimiento institucional del sector de transporte	ND	Número de trámites y/o servicios mediante la estrategia de gobierno en línea.		Dos trámites y/o servicios en línea mediante la estrategia gobierno en línea
	0 políticas de tránsito y transporte	Número de políticas de tránsito y transporte formuladas y ejecutadas		Una política de tránsito y transporte formulada y ejecutada
Regulación del servicio	Transito permanentement e regulado	4 convenios con la Policía Nacional	Número de Convenios Interadministrativos suscritos con las instituciones locales, departamentales y nacionales	3 Convenios Interadministrativos suscritos con las instituciones locales, departamentales y nacionales
	Vías debidamente señalizadas	Vías sin señalización	Porcentaje de vías debidamente señalizadas en la zona urbana	100% de las vías debidamente señalizadas zona urbana
Seguridad vial	Pedagogía y Capacitación	ND	Número de conductores capacitados y sensibilizados en seguridad vial y movilidad	200 conductores capacitados y sensibilizados en seguridad vial y movilidad
		ND	Número de campañas pedagógicas realizadas frente a medidas y normas de tránsito	3 campañas pedagógicas realizadas frente a medidas y normas de tránsito
		ND	Número de campañas de cultura ciudadana, perspectiva de tránsito y movilidad para peatones, usuarios y transeúntes realizadas	Tres campañas de cultura ciudadana, perspectiva de tránsito y movilidad para peatones, usuarios y transeúntes realizadas
	Movilidad	0 planes de movilidad formulados e implementados	Número de planes de movilidad formulados e implementados	Un plan de movilidad formulado e implementado
	Ordenación del Parque automotor	Espacios públicos e inadecuados para abordar vehículos de transporte	Número de planes de reubicación de vehículos implementados	Un plan de reubicación de vehículos, implementado



# EJES ESTRATÉGICOS



## Infraestructura para el Desarrollo

**EL TAMBO SOMOS TODOS  
2012 -2015**  
Municipio de El Tambo Cauca

### EJE ESTRATEGICO 3

#### **INFRAESTRUCTURA PARA EL DESARROLLO, PORQUE EL TAMBO SOMOS TODOS**

#### **OBJETIVO ESTRATÉGICO**

Construir, mejorar, recuperar y rehabilitar la infraestructura necesaria para el desarrollo de la comunidad y de sus actividades cotidianas de interés común, en la zona urbana y rural del municipio, generando condiciones óptimas para el mejoramiento y la calidad en la prestación de bienes y servicios en el nivel local.

#### **PROGRAMAS ESTRATEGICOS**

##### **3.1. MALLA VIAL Y CONECTIVIDAD**

#### **OBJETIVO ESPECIFICO**

Garantizar la movilidad de la población y el desarrollo de la economía, en general la dinámica social municipal con el óptimo estado de la malla vial municipal, realizando las acciones necesarias para el mantenimiento de las redes primaria y secundaria y desarrollando el mantenimiento preventivo y correctivo de la malla vial terciaria municipal y facilitar el tránsito y transporte de la población para el desarrollo de sus actividades productivas.

#### **ESTRATEGIAS**

- Articular acciones con el nivel departamental y nacional para garantizar el mantenimiento y mejoramiento y rehabilitación de las redes primaria y secundaria del municipio.
- Implementar acciones comunitarias para la minimización del riesgo del deterioro y afectación de las vías terciarias municipales por la ola invernal y el cambio climático.
- Gestionar los recursos ante las instancias competentes para el mejoramiento de las calles principales de la cabecera municipal.

<b>SUBPROGRAMA</b>		<b>LINEA BASE</b>	<b>INDICADOR</b>	<b>META DE CUATRIENIO</b>
Gestión Municipal y Articulación con el Departamento y la Nación	Planeación para inter conectividad vial	Un plan vial municipal	Número de planes viales municipales ajustados e implementados	Un plan vial municipal ajustado e implementado
	Gestión para la recuperación de la red primaria	28 km en regular estado 11 Km en mal estado	Kilómetros de la red primaria con mantenimiento, mejoramiento conservación y rehabilitación	39 Kilómetros de la red primaria con mantenimiento, mejoramiento, conservación y rehabilitación
	Gestión para la recuperación de la red secundaria	88 km en regular estado 223 Km en mal estado	Kilómetros de la red secundaria con mantenimiento, mejoramiento conservación y rehabilitación	150 Kilómetros de la red secundaria con mantenimiento, mejoramiento, conservación y rehabilitación
	Proyectos viales estratégicos	Un estudio de proyecto vial	Número de estudios de proyectos viales	Un estudio de proyecto vial

	regionales (El Tambo-Timbio, Rosas, Patía, la sierra, cajibío)	estratégico nacional en ejecución	estratégicos realizados	estratégico realizado
		0 proyectos viales estratégicos en ejecución	Número de proyectos viales estratégicos en ejecución	Un proyecto vial estratégico en ejecución
Mantenimiento, Conservación y Rehabilitación de la Red Vial Municipal	Recuperación de la Red Terciaria	137,6 km en regular estado 189,8 Km en mal estado	Kilómetros de la red terciaria con mantenimiento, mejoramiento, conservación y rehabilitación	120 Kilómetros de la red terciaria con mantenimiento, mejoramiento, conservación y rehabilitación
	Mantenimiento, adecuación y recuperación de estructuras de vías de la cabecera municipal	3.4. Km en mal estado	Kilómetros de malla vial de la cabecera municipal atendidas	2 Km de malla vial de la cabecera municipal atendidas
	Adecuación, ampliación de vías para mejorar la movilidad	Una sola vía de acceso a la cabecera municipal	Número vías de acceso a la cabecera municipal habilitadas	Una vía altera o variante de acceso a la cabecera municipal
Emergencias y Desastres Viales y generados por cambio climático	Atención de emergencias viales	70% de longitud de las vías secundarias en mal estado por ola invernal	Kilómetros de vías atendidas y rehabilitadas por emergencia	30% de longitud de las vías afectadas por emergencias atendidas y rehabilitadas
Generación de Ingresos y Empleabilidad		ND	Número de empleos directos generados por mantenimiento de malla vial	200 empleos directos generados por mantenimiento de malla vial
		ND	Número de empleos indirectos transitorios generados por mantenimiento de malla vial	100 empleos indirectos transitorios generados por mantenimiento de malla vial

### 3.2. AGUA POTABLE Y SANEAMIENTO BASICO

#### OBJETIVO ESPECIFICO

Garantizar el servicio de agua y el saneamiento básico a toda la población mejorando la calidad, incrementando la cobertura, realizando la gestión ambiental necesaria para la conservación de estos.

#### ESTRATEGIAS

- Gestionar y proveer los recursos ante los niveles departamental, nacional e incluso la empresa privada para garantizar el mejoramiento en la prestación de agua potable y saneamiento básico en el marco de los planes sectoriales nacional y departamental.

- Cumplir con los lineamientos legales para el cumplimiento de las metas nacionales y objetivos de desarrollo del milenio en lo relacionado con el sector.
- Implementar los planes de manejo ambiental, de gestión de riesgos y de uso eficiente y ahorro del agua para administrar el recurso con la minimización de riesgos y con la mitigación del impacto ambiental, así como la respuesta a los efectos del cambio climático.
- Garantizar cobertura, calidad, gestión ambiental, prestación de servicios y cumplimientos de Ley en lo referente al Sector.

SUBPROGRAMA	LINEA BASE	INDICADOR	META DE CUATRIENIO
Ampliación de cobertura y mejoramiento de sistemas del sector agua potable y saneamiento básico y aseo	150 familias sin servicio acueducto zona urbana.	Número de usuarios sin servicio de acueducto zona urbana.	Suministrar el servicio de acueducto en la zona urbana a 150 nuevas usuarios.
	1.200 familias sin servicio de acueducto zona rural.	Número de usuarios sin servicio de acueducto zona rural.	Suministrar el servicio de acueducto en la zona rural a 675 nuevos usuarios.
	150 familias sin servicio de alcantarillado zona urbana	Número de usuarios sin servicio de alcantarillado zona urbana	Conectar al sistema de alcantarillado a 150 usuarios. de la zona urbana
	1.200 familias sin servicio de alcantarillado zona rural	Número de usuarios sin servicio de alcantarillado zona rural.	Conectar al sistema de alcantarillado a 915 usuarios. de la zona rural
	150 familias sin servicio de aseo zona urbana	Número de usuarios sin servicio de aseo zona urbana	Prestar el servicio de aseo a 150 familias de la zona urbana
Calidad del agua para consumo humano	15.6% Promedio del Irca 2011	Índice de riesgo de la calidad del agua para consumo humano, irca.	Disminuir en 8% el promedio del Irca en el Municipio.
	23 muestras	Número de muestra significativas para la medición del Irca	Incrementar en 2 el número de muestras requeridas para la medición del Irca
Gestión ambiental en la prestación de los servicios de agua y	47% de aguas residuales tratadas	Porcentaje de aguas residuales tratadas	Incrementar el porcentaje de aguas tratadas al 60%

saneamiento	40% de residuos sólidos dispuestos en relleno sanitario en la zona urbana	Porcentaje de residuos sólidos generados, que son dispuestos de manera adecuada en rellenos sanitarios o sistema de tratamiento	Disponer el 50% de residuos sólidos dispuestos en relleno sanitario en la zona urbana
	Un plan de saneamiento y manejo de vertimientos formulado	Número de planes de saneamiento y manejo de vertimientos municipal (matadero, hospital, alcantarillado y acueductos) por actualizar y ajustar	Un plan de saneamiento y manejo de vertimientos municipal (matadero, hospital, alcantarillado y acueductos) actualizado y ajustado
	776 usuarios en la zona urbana EMTAMBO	Número de usuarios atendidos por la empresa de servicios públicos de agua, alcantarillado y aseo	apoyo en la atención a 776 usuarios de la empresa de servicios públicos de agua, alcantarillado y aseo –EMTAMBO
	Un relleno sanitario construido	Numero de lotes adquiridos para construcción de relleno sanitario.	Adquisición de terrenos para reubicación de un nuevo relleno sanitario en zonas diferentes del municipio
Estado de la prestación de los servicios públicos.	150 personas sin atender por el prestador que posee el Rups en la zona urbana	Población atendida con un prestador de servicios públicos de acueducto, alcantarillado y aseo registrado en el Rups (registro único de prestadores de servicios públicos de la SSPD)	Incrementar a 150 la población atendida con prestador de servicios públicos de acueducto, alcantarillado y aseo registrado en el Rups (registro único de prestadores de servicios públicos de la SSPD)
	60% de procesos cumplidos	Porcentaje de procesos de gestión cumplidos con los requisitos de Ley.	90% de procesos de gestión cumplidos con los requisitos de Ley
	24 horas de prestación del servicio de agua potable en la zona urbana	Promedio de horas de prestación de servicio diario de agua potable en zona urbana.	Mantener el servicio de agua potable durante 24 horas diariamente en la zona urbana
	24 horas de prestación del servicio de agua potable en la zona rural	Promedio de horas de prestación de servicio diario de agua potable en zona rural suministrada por acueductos interveredales (excluye abastecimientos pequeños)	Mantener el servicio de agua potable durante 24 horas diariamente en la zona rural
	6 sistemas de abastecimientos y un acueducto con mejoramientos en su infraestructura	Número de acueductos con mejoramiento y/o construcción de infraestructura con buenas practicas ambientales para garantizar la calidad de agua	5 acueductos y 10 abastecimientos con mejoramiento y/o construcción de infraestructura con buenas practicas ambientales para garantizar la calidad de agua

### 3.3. OTROS SERVICIOS PUBLICOS DOMICILIARIOS

#### OBJETIVO ESPECIFICO

Garantizar la prestación de servicios públicos domiciliarios con estándares de calidad como la energía eléctrica, alumbrado público y gas domiciliario contribuyendo al mejoramiento de la calidad de vida de las familias y a la satisfacción de las necesidades básica de la población.

#### ESTRATEGIAS

- Gestionar y proveer los recursos ante los niveles departamental y nacional e incluso empresa privada para garantizar el mejoramiento en la prestación de servicios de energía eléctrica, alumbrado público y gas domiciliario.
- Identificar la población que carece de los servicios domiciliarios para alcanzar coberturas totales de los mismos y se aplique la equidad y la igualdad de derechos en el mejoramiento de las condiciones de vida
- Gestionar nuevos servicios como gas domiciliario para facilitar y mejorar las condiciones de vida de las familias tambeñas

SUBPROGRAMA		LINEA DE BASE	INDICADOR	META CUATRIENIO
Energía Eléctrica	Macroproyecto de Electrificación Fases II y III	1900 nuevos usuarios de energía Macroproyecto de Electrificación Fase I	Número de usuarios que acceden al servicio de energía eléctrica	Ampliar la cobertura del servicio de energía en 1367 usuarios
	Alumbrado Público	2.000 usuarios con alumbrado público ineficiente.	Número de personas de la zona urbana y Rural con Servicio de alumbrado público eficiente.	2.000 usuarios con alumbrado público eficiente
Gas Domiciliario	Proyecto de Gas Domiciliario en la zona urbana y rural	0 familias de la zona urbana con acceso al gas domiciliario	Número de familias de la zona urbana y rural que acceden al servicio de gas domiciliarios	500 familias de la zona urbana y rural que acceden al servicio de gas domiciliario



### 3.4. EQUIPAMIENTO MUNICIPAL PARA EL DESARROLLO


#### OBJETIVO ESPECIFICO

Mejorar, adecuar, reconstruir, y construir espacios comunitarios necesarios para la vida pública municipal generando escenarios de encuentro, integración y cohesión social, propiciando desarrollo económico, social, cultural, participación comunitaria y promoción de la democracia.

#### ESTRATEGIAS

- Gestionar y proveer los recursos ante los niveles departamental, nacional e incluso las empresas privadas, para el mejoramiento, adecuación, construcción y reconstrucción de la infraestructura que conforma el equipamiento municipal.


SUBPROGRAMA	LINEA DE BASE	INDICADOR	META CUATRIENIO
Mejoramiento y adecuación de las galerías en el municipio	Infraestructura de una galería en regular estado	Número de galerías con mejoramiento y adecuación en infraestructura	Mejorar y adecuar en infraestructura galerías del municipio
Mejoramiento de la planta de Sacrificio animal del municipio	Una planta de sacrificio animal	Una planta de sacrificio animal en funcionamiento y apoyado	Apoyo y acompañamiento en el funcionamiento de la planta de sacrificio animal.  Compra de terrenos para reubicación de la planta de sacrificio animal distante del perímetro urbano
Rediseño y Mejoramiento del Parque Central	Un parque central deteriorado	parque central rediseñado y adecuado	Un parque central con rediseño y adecuaciones.
Mejoramiento de la Infraestructura Hospitalaria	Infraestructura con remodelación en consulta externa, odontología y urgencias	unidades funcionales, ampliadas, adecuadas y con mejoramiento en infraestructura	mejoramiento y adecuación en infraestructura de unidades funcionales
Construcción de la Morgue Municipal	0 morgues municipales existentes	Número de morgues construidas	Una morgue municipal construida



# **EJES ESTRATÉGICOS**

## **IV-V-VI**

**EL TAMBO SOMOS TODOS  
2012 -2015**  
Municipio de El Tambo Cauca



# **EJES ESTRATÉGICOS**

## **IV**

### **Sostenibilidad del ambiente y riesgo**

**EL TAMBO SOMOS TODOS  
2012 -2015**  
Municipio de El Tambo Cauca

#### **EJE ESTRATEGICO 4**

### **SOSTENIBILIDAD DEL AMBIENTE y GESTIÓN INTEGRAL DEL RIESGO PARA EL AVANCE DEL DESARROLLO**

#### **OBJETIVO ESTRATÉGICO**

Garantizar la recuperación y el mantenimiento del capital natural y de sus servicios ecosistémicos, el manejo integral del riesgo, identificando los determinantes del mismo, planeando la previsión y prevención de las emergencias y la respuesta a los desastres naturales como soporte del crecimiento económico y apoyo a los ejes del desarrollo municipal.

#### **PROGRAMAS ESTRATEGICOS**

##### **4.1. GESTIÓN AMBIENTAL**

#### **OBJETIVO ESPECIFICO**

Desarrolla los ejes estratégicos del desarrollo territorial en armonía con la conservación, preservación y recuperación del ambiente natural y del potencial eco sistémico del municipio potenciando los recursos y utilizándolos adecuada y mesuradamente logrando el equilibrio entre el desarrollo y crecimiento económico y la naturaleza, la competitividad y la productividad con el capital ambiental

#### **ESTRATEGIAS**

- Identificar y priorizar la biodiversidad municipal y sus servicios eco sistémicos para realizar acertadamente y focalizar su protección y restauración.
- Gestionar los recursos para la reestructuración del Plan Básico de Ordenamiento Territorial
- Fortalecer el uso sostenible de la biodiversidad para la competitividad
- Gestión Integral del Recurso Hídrico
- Gestión Sectorial y Urbana

SUBPROGRAMA		LINEA DE BASE	INDICADOR	META DE CUATRIENIO
Agenda Pública para el manejo integral del ambiente (recurso hídrico, ecosistemas etc)		0 políticas públicas municipales para el manejo integral del ambiente	Número de políticas públicas locales ambientales formuladas	Una política pública local ambiental formulada y en ejecución
Planificación Territorial y ambiental	Ordenamiento Territorial y Ambiental	Un Plan de Ordenamiento territorial desactualizado	Número de Planes de Ordenamiento Territorial ajustados, actualizados, y estructurados con expediente municipal	Un Plan de Ordenamiento Territorial ajustado, actualizado, y estructurado con expediente municipal
		0 Diagnósticos para el Ordenamiento Territorial Ambiental	Número de Diagnósticos Territoriales Ambientales por elaborar	Un diagnóstico Territorial Ambiental elaborado
		Adopción de la metodología de estratificación DNP -1998	Número de procesos de estratificación DNP nueva metodología	Un proceso de estratificación DNP nueva metodología.
Conservación de los Ecosistemas Estratégicos y la Biodiversidad	Gestión para la Conservación, Uso y Manejo Sostenible de los Recursos Naturales de flora, fauna y suelos	Plan de Manejo para el Parque Nacional Natural Munchique actualizado y en ejecución con apoyo interinstitucional.	Un plan de manejo del Parque Nacional Natural Munchique en ejecución	100 % del área del Parque Nacional Natural con programas de conservación y protección con apoyo interinstitucional
	Protección y adquisición de Áreas Especiales y Ecosistemas Estratégicos y fomento de las BPA	3 regiones (alto cauca, micay, patia) con cuencas y microcuencas	Número de regiones con cuencas y microcuencas con apoyo en manejo integral	Apoyo a 3 regiones con cuencas y microcuencas en manejo integral
		1 plan de manejo de la micro cuenca Rio suctio Patía sin actualizar	Número de planes de manejo ambiental de cuencas	Un plan de manejo ambiental para la microcuenca Rio suctio Patia
			Número de cuencas con manejo integral	3 cuencas con manejo integral
		1405 km 2 de bosque plantado y natural	Número de kilómetros de bosque recuperado y conservado.	300 kilómetros de bosque recuperados y conservados.
		0 planes forestales	Numero de planes forestales formulados e implementados	Un plan forestal formulado u en ejecución
		ND	Número de hectáreas de bosque nativo recuperados y conservados	40 Hectáreas de bosque nativo recuperadas y conservados
		15 AREAS PROTEGIDAS	Número de áreas	4 áreas protegidas mas

			protegidas	
			numero de áreas protegidas conservadas	Proteger y conservar las 15 áreas de interés
		17.9 Hectáreas adquiridas	Porcentaje de áreas adquiridas	Incremento del 50% de hectáreas adquiridas
		Un Plan de Capacitación con instituciones educativas	Número de programas de Educación ambientales municipales formulados e implementados	Un programa de Educación ambiental municipal formulado e implementado
		500 personas capacitadas con programas ambientales	Número de personas con programas educativos ambientales para el manejo y la disposición de residuos sólidos	800 personas capacitados con programas ambientales para el manejo y la disposición de residuos sólidos
		3 Proyectos educativos ambientales (PRAES) creados	Número de Proyectos educativos ambientales (PRAES) fortalecidos	Reactivación de los 3 Proyectos educativos ambientales (PRAES) existentes y creación de 3 mas.
		Cero viveros municipales establecidos - 1 vivero transitorio establecido	Numero de viveros municipales y transitorios.	Instalación de un vivero municipal y apoyo a tres viveros transitorios con especies nativas e introducidas
		1 reserva campesina	Numero de redes de reservas de la sociedad civil	Crear una red de reserva de la sociedad civil entre el cerro de Santa Ana y el de Munchique.(corredor comunitario)  Apoyo a reservas campesinas (ley 2 de 1959)
		Aplicación de Buenas Prácticas Agrícolas(BPA) y Buenas Prácticas Pecuarias(BPP) en cultivo de café y aguacate y en el renglón pecuario en la porcicultura	Numero de (BPA) y (BPP) aplicadas en el sector agropecuario	Aplicación de 6 Buenas Prácticas Agrícolas (BPA) y 4 Buenas Prácticas Pecuarias (BPP) en el sector agropecuario.
Gestión Integral del Recurso Hídrico	Gestión en Administración, Regulación y Ordenamiento del Recurso agua	0 proyectos de bioingeniería	Número de proyectos de bioingeniería formulados e implementados	5 acueductos y/ abastecimientos de agua con manejo adecuado de normas de bioingeniería con suelos estabilizados
		3 Acueductos y/o fuentes abastecedoras fortalecidas	Incremento del Número de	Aumentar 5 el número de Acueductos y/o fuentes

			Acueductos y/o fuentes abastecedoras fortalecidas	abastecedoras fortalecidas
Ambiente Sostenible y Sustentable	Gestión Ambiental Urbana y Rural	0 Planes de Manejo Integral de Residuos con proyectos de reciclaje	Número de Planes Integrales de Manejo se Residuos con proyectos de reciclaje, formulados e implementados (urbano y rural)	Dos Planes Integrales de Manejo se Residuos con proyectos de reciclaje, formulados e implementados (urbano y rural)
		Zonas verdes con mantenimiento de la zona urbana	Numero de zonas verdes Creadas y mantenidas en el municipio	Crear y mantener 4 zonas verdes en el municipio en la zona urbana y rural
		Cero planta física para el aprovechamiento de los residuos sólidos reciclables	Número de plantas físicas para el aprovechamiento de los residuos sólidos reciclables.	Construcción y adecuación de una planta física para el aprovechamiento de los residuos sólidos reciclables
		64 toneladas de residuos sólidos mensuales	Toneladas de residuos sólidos y orgánicos generados, que son dispuestos de manera adecuada en rellenos sanitarios u otro sistema de tratamiento.	Reducir la cantidad de residuos sólidos a 40 toneladas por mes mediante el aprovechamiento del reciclaje
		138 fincas con sistemas sostenibles para la producción y conservación en la zona amortiguadora del Parque Nacional Natural Munchique	No. de fincas aplicando sistemas sostenibles para la producción y la conservación de la naturaleza en la zona amortiguadora del Parque Nacional Natural Munchique	120 fincas con sistemas sostenibles para la producción y la conservación ambiental en la zona amortiguadora del Parque Nacional Natural Munchique
		1 taller para recuperación de espacios publicos	Número de Talleres de capacitación para	Tres talleres para la recuperación de y

			recuperación y mantenimientos de espacios públicos	mantenimiento de espacios (urbano y rural)
Aprovechamiento de la Biodiversidad, los Ecosistemas y el Ambiente	Ecoturismo Rural	0 Proyectos de ecoturismo	Número de proyectos eco turísticos en proceso de iniciación	Un proyecto Eco turístico en ejecución
Fortalecimiento del Sector	Articulación para el fortalecimiento del Sector	5 convenios para la inversión en el sector ambiente	Número de convenios suscritos con distintas entidades del sector ambiental	5 Nuevos convenios suscritos con distintas entidades del sector ambiental

## 4.2. GESTIÓN INTEGRAL DEL RIESGO

### OBJETIVO ESPECIFICO

Reducir la vulnerabilidad, y realizar el alistamiento institucional en el municipio para la adaptación del cambio climático y provechar las oportunidades de respuesta a las emergencias y desastres que atenten contra el bienestar de la comunidad e irrumpan los procesos productivos, la movilidad, afecten la infraestructura comunitaria y la vivienda familiar, en general el normal desarrollo de la comunidad tambeña.


### ESTRATEGIAS

- Diseñar, implementar y articular los planes locales de atención y manejo integral del riesgo en concordancia con el Sistema Nacional de Prevención y Atención de Desastres
- Fortalecer el mapa de riesgos para la previsión de situaciones de emergencia y visibilizarlos desde el Clopad, en el Crepad y el Snpad para que se garantice su proceso de atención y ayuda humanitaria inmediata
- Fortalecer los sistemas de información para la identificación acertada de la población afectada

SUBPROGRAMA	LINEA DE BASE	INDICADOR	META CUATRIENIO
Programa Integral de Manejo de Riesgos	Un Plan de Manejo Integral de Riesgos de emergencias y desastres	Número de Planes de Manejo Integral de Riesgos de emergencias y desastres ajustados e implementados	Un Plan de Manejo Integral de Riesgos de emergencias y desastres ajustado, e implementado
	0 Planes de Manejo de Emergencias y Contingencias	Número de Planes de Manejo de Emergencias y Contingencias formulados e implementados	Un Plan de Manejo de Emergencias y Contingencia formulado e implementado



	Dos organismos de socorro y emergencia (subestación de bomberos y defensa civil funcionando con debilidades)	Número de organismos de socorro y emergencia fortalecidos institucionalmente	Apoyo y fortalecimiento a organismos de socorro y emergencia
	Un Clopad Creado y operando	Número de Clopad fortalecidos	Un Clopad fortalecido
	ND	Porcentaje de personas reubicadas de zonas de alto riesgo	20% de las personas que requieren reubicación, atendidas y reubicadas
Adaptación y Mitigación del Cambio Climático	ND	Número de hectáreas sin deforestación conservadas	20 Hectáreas sin deforestación-conservadas
	0 Proyectos de formación de promotores ambientales	Número de proyectos de formación de promotores ambientales a formular	Un proyecto municipal de Liderazgo Ambiental mediante la Formación de Promotores formulado e implementado
Capacidad de Respuesta a la Ola Invernal	6.842 familias	Número de Familias beneficiadas con atención inmediata (kits, material, acciones de salud, agropecuarias, etc)	Atención inmediata a familias afectadas por emergencias y desastres
	1 plan de vida para las personas afectadas por la ola invernal	plan de vida para las personas afectadas por la ola invernal fortalecido	Fortalecimiento y acompañamiento al plan de vida para las personas afectadas por la ola invernal
Gestión Ambiental Sectorial y control del riesgo	ND	Número de planes de gestión ambiental aprobados e implementados para los sectores de vivienda, infraestructura , agricultura y minería	4 planes de gestión ambiental aprobados e implementados para los sectores de vivienda, infraestructura , agricultura y minería
	0 planes de seguimiento, evaluación y mitigación de impacto de cultivos ilícitos	Número de planes de seguimiento, evaluación y mitigación de impacto de cultivos ilícitos	Un plan de seguimiento, evaluación y mitigación de impacto de cultivos ilícitos



# **EJES ESTRATÉGICOS**

# **V**

# **Derechos Humanos**

**EL TAMBO SOMOS TODOS  
2012 -2015**  
Municipio de El Tambo Cauca

## **EJE ESTRATEGICO 5**

### **SEGURIDAD, CONVIVENCIA Y PAZ**

#### **OBJETIVO ESTRATÉGICO 5**

Garantizar la promoción, protección y goce efectivo de los derechos humanos y del derecho internacional humanitario a la población tambeña, construyendo el territorio en un escenario de convivencia y paz, brindando seguridad ciudadana, preservando el orden público y contribuyendo a las actuaciones de la justicia para el buen ejercicio de la convivencia y los procesos de desarrollo económico, social, cultural, ambiental e integral.

#### **PROGRAMAS ESTRATEGICOS**

##### **5.1. SEGURIDAD-ORDEN PÚBLICO Y SEGURIDAD CIUDADANA PARA TODOS**

###### **OBJETIVO ESPECIFICO:**

Garantizar la seguridad, la armonía y la convivencia, la tranquilidad, en el territorio tambeño, permitiendo el pleno desarrollo de la población, con el goce efectivo de los derechos humanos, haciendo de cada comunidad un territorio de paz.

###### **ESTRATEGIAS**

- Articula con las autoridades político administrativas y la fuerza pública de los niveles municipal, departamental y nacional las acciones que permitan garantizar la seguridad, y el orden público a toda la sociedad civil.
- Establecer eficientemente las alarmas del sistema de alerta temprana, en el cual está definido el mapa de riesgos del municipio para que articuladamente se prevengan situaciones que cobren la vida de la comunidad.
- Aunar esfuerzos para que lucha contra los grupos al margen de la Ley, en el marco de la seguridad democrática tenga efectos en la seguridad de la población y en consecuencia la consecución de la paz.
- Aunar esfuerzos para que la lucha contra el narcotráfico y la ilegalidad, abriendo paso a nuevas oportunidades para la productividad.

PROGRAMA	LINEA BASE	INDICADOR	META DE CUATRIENIO
Seguridad-Orden Público y Seguridad Ciudadana	1 plan municipal integral de seguridad	Número de planes municipales integrales de seguridad formulados e implementados	Un plan municipal integral de seguridad formulado e implementado
	4 Convenios	Número de convenios para el fortalecimiento de la seguridad interinstitucionales suscritos con entidades del nivel municipal, departamental, nacional y de cooperación internacional	4 convenios para el fortalecimiento de la seguridad interinstitucionales suscritos con entidades del nivel municipal, departamental, nacional y de cooperación internacional
	1 Sistemas de información y de alerta frente a la seguridad, prevención del delito	Número de sistemas de información implementados para garantizar la seguridad, prevención del delito	Un sistema de información fortalecido para garantizar la seguridad, prevención del delito
Promoción de la convivencia ciudadana y resolución de conflictos	1 política pública municipales de seguridad y convivencia ciudadana	política pública municipales de seguridad y convivencia ciudadana	Acompañamiento a una política pública municipal de seguridad y convivencia ciudadana
	1 plan de promoción de convivencia ciudadana y resolución de conflictos	Número de planes de promoción de la convivencia y resolución de conflictos formulados e implementados	Acompañamiento al plan de promoción de la convivencia y resolución de conflictos formulado e implementado
	17 muertes violentas	Número de casos de crímenes, homicidios, hurtos, lesiones personales	Disminuir en un 20% de muertes violentas (crímenes, homicidios, hurtos, lesiones personales)
		Número de casos de hurto común (incluyendo personas, residencias y comercio)	Disminuir en 10% el número de casos de hurto común
	0 planes de prevención de violencia intrafamiliar	Número planes de prevención de violencia intrafamiliar	Un plan de prevención de violencia intrafamiliar implementado y ejecutado

## 5.2. ATENCIÓN INTEGRAL A LA POBLACIÓN VICTIMAS DEL DESPLAZAMIENTO FORZADO

### OBJETIVO ESPECIFICO

Prevenir los riesgos de desplazamiento y restituir los derechos de las personas desplazadas, atender a los criterios de enfoque diferencial y de especial protección constitucional, responder de manera integral de acuerdo con los componentes de la política pública, reparar a las víctimas de desplazamiento, planear, coordinar, implementar, hacer seguimiento y evaluar las acciones del SNAIPD a nivel municipal para permitir su desarrollo integral en su condición de vulnerabilidad.

**ESTRATEGIAS:**

- Articular el PIU con el Sistema Nacional de Atención Integral a la población desplazada
- Generar alianzas entre el sector público, el sector privado, la sociedad civil y la cooperación internacional para movilizar recursos que focalicen la inversión en el apoyo a la población desplazada
- Aplicar medidas de prevención del desplazamiento forzado, con el apoyo de las instancias competentes
- Articulación de las políticas de vivienda, generación de ingresos, restitución de tierras, en el marco del retorno y reubicación, restablecimiento social y económico

SUBPROGRAMA		LINEA BASE	INDICADOR	META CUATRIENIO
Goce Efectivo de Derechos	Ejecución del Plan Integral Único de Atención a la Población Víctima del Desplazamiento forzado (PIU) integrado al plan de Acción de asistencia, prevención, protección y atención integral a las víctimas del conflicto armado interno y violaciones graves de Derechos Humanos (ley 1448-11)	Un Plan de Atención Integral Único de Atención a la Población Desplazada	Plan integral Único de Atención a población víctimas del desplazamiento forzado (PIU) en ejecución.	Un Plan de Atención Integral Único de Atención a la Población Desplazada ajustado e implementado
		Un comité de Atención a Población Desplazada	Número de Comités de Comité de Justicia Transicional conformado	Un Comité de Justicia Transicional fortalecido y operando
Garantía del Derecho a la vida	Vida, Integridad, Libertad, Seguridad	ND	Porcentaje de personas y/ o líderes de población desplazada con medidas de prevención	100% de personas y/ o líderes de población desplazada con medidas de prevención
		ND	Porcentaje de personas y/ o líderes de población desplazada atendidas con medidas de protección	100% de personas y/ o líderes de población desplazada atendidas con medidas de protección
	Protección de Bienes y Tierras	ND	Porcentaje de familias que logran medidas preventiva de protección	80% de familias que logran medidas preventiva de

			de sus bienes y tierras en situación de riesgo	protección de sus bienes y tierras en situación de riesgo
Garantía de Derechos Fundamentales	Identificación-Censo RUD	Una base de datos desactualizada	Número de personas incluidas en el RUD	100% de personas incluidas en el RUD
	Educación	270 estudiantes	Porcentaje de estudiantes en edad escolar, en el sistema educativo (básica y media)	100% de estudiantes en edad escolar, en el sistema educativo
		Base de datos desactualizada	Porcentaje de estudiantes a quienes se les garantiza la permanencia y la continuidad en educación superior	10% de estudiantes a quienes se les garantiza la permanencia y continuidad en educación superior
	Salud	991 desplazados con régimen subsidiado	Porcentaje de población desplazada afiliada al SGSS	95% de la población desplazada identificada y habitante en el municipio con filiación al SGSSS
		305 personas atendidas psicosocial	Porcentaje de personas que solicitan apoyo psicosocial	100% de personas que solicita y reciben apoyo psicosocial
		105 niños	Porcentaje de niños menores de 5 años con esquema de vacunación completo según edad	95% de niños con esquema de vacunación completo según edad
	Reunificación Familiar	ND	Porcentaje de hogares que han sido reunificados en el RUD	60% de hogares a quienes se les hace la reunificación en el RUD
Garantía de Otros Derechos Económicos y Sociales	Subsistencia Mínima	ND	Porcentaje de población atendida-hogares con ayuda humanitaria de emergencia	90% de población desplazada-hogares con ayuda humanitaria de emergencia
		1353 personas atendidas	Porcentaje de población atendida-hogares con ayuda humanitaria de transición, según grado de vulnerabilidad	70% de población atendida-hogares con ayuda humanitaria de transición según grado de vulnerabilidad
		Desplazamiento masivo de las veredas Sabaletas, Guayabal y Gavilanes del corregimiento de Playa Rica.	numero de Desplazamientos masivos atendidos	100% de desplazamientos masivos atendidos

	Alimentación	571 familias	Porcentaje de población (hogares, mujeres gestantes, niños, adolescentes y adultos mayores) que cuentan con seguridad alimentaria	100% de población que cuentan con seguridad alimentaria
	vivienda	87 familias con subsidio de vivienda	Porcentaje de población de desplazada con subsidio de vivienda	<b>Atender al 100%</b> de la población de desplazada con subsidio de vivienda
	Generación de Ingresos		Número de proyectos de población desplazada que se formulan	2 proyectos formulados por año
	Retorno y Reubicación	ND	Porcentaje de familias apoyadas en el restablecimiento de derechos y la garantía de los mismos para su retorno y reubicación	60% de familias apoyadas en el restablecimiento de derechos y la garantía de los mismos para su retorno y reubicación
	Restitución de Tierras	ND	Porcentaje de familias identificadas y con aprobación de restitución de tierras	10% de familias identificadas y con aprobación de restitución de tierras

### 5.3. PREVENCIÓN Y ATENCIÓN INTEGRAL A LA POBLACIÓN VÍCTIMAS DEL CONFLICTO ARMADO INTERNO Y VIOLACIONES GRAVES DE DERECHOS HUMANOS

#### OBJETIVO ESPECÍFICO

Atender a la población víctima de la violencia, es decir, toda persona que sufra un daño como consecuencia de violaciones a las normas de Derechos Humanos o infracciones al DIH, independientemente de quién fue el victimario y garantizar la restitución de derechos y el goce efectivo de los mismos, permitiendo que su vida, y la de su familia continúe con las garantías y condiciones adecuadas en pro de su desarrollo social, económico, político, cultural, ambiental, etc.

#### ESTRATEGIAS

- Aplicar desde nuestras competencias, la Ley de víctimas y restitución de tierras
- Articular el sistema, y las rutas de atención en los niveles municipal, departamental y nacional para atender integralmente a las víctimas, en especial cuando debe brindar la atención humanitaria.

- Fortalecer institucionalmente la atención integral garantizando la prestación de servicios de orientación y seguimiento a las víctimas en el proceso de desarrollo de la ruta de atención.
- Ajustar los sistemas de alerta temprana, los planes de contingencia y las acciones de prevención del conflicto o atención inmediata a las víctimas cuando ésta ocurra.

SUBPROGRAMA		LINEA BASE	INDICADOR	META CUATRIENIO
Registro Único de Víctimas	Identificación-Censo RUD	571 familias	Número de personas incluidas en el RUD	100% de personas incluidas en el RUD atendidas
Asistencia y Atención Humanitaria	Educación	270 estudiantes	Porcentaje de atención en educación	100% de atención en educación
	Salud	991 desplazados con régimen subsidiado	Porcentaje de atención en salud	100% de atención en salud
	Ayuda humanitaria para víctimas del conflicto armado y violaciones graves de derechos humanos (homicidios, accidentes de Minas antipersonales y otros hechos victimizantes)	1353 personas con ayudas humanitarias	Porcentaje de población de ayuda humanitaria para Víctimas del conflicto armado interno y violaciones graves de derechos humanos-homicidios, accidentes de MAP y otros hechos victimizantes	100% de población de ayuda humanitaria para víctimas de todos los hechos victimizantes
	Asistencia funeraria, inhumación, procesos de entrega de cuerpos o restos	NE	Porcentaje de asistencia inhumación, procesos de entrega de cuerpos o restos	100% de asistencia inhumación, procesos de entrega de cuerpos o restos
	Atención a Víctimas de minas anti persona y artefactos explosivos		Porcentaje de personas víctimas de minas antipersona y artefactos explosivos atendidas	100% de personas víctimas de minas antipersona y artefactos explosivos atendidas
	Atención psicosocial a la población víctima del conflicto armado interno y violaciones de D humanos.	571 familias de estas existen 305 personas con atención psicosocial	Porcentaje de personas víctimas con atención psicosocial	100% de personas víctimas con atención psicosocial
Orientación	Ruta de Atención	0 Centros de Atención y Reparación Integral para las Víctimas	Número de instancias locales para garantizar la reparación integral para las víctimas	Una instancia local creada para garantizar la reparación integral de las víctimas



Reparación Integral	Restitución	87 subsidios	Número de Programas de vivienda( Mejoramiento y/ construcción)	Un programa de vivienda(mejoramie nto y/o construcción) para población víctima de la violencia
	Créditos y Pasivos	1230 predios abandonados	% de población víctima de la violencia con alivio y/o exoneración	100% de población víctima de la violencia con alivio y/o exoneración
	Prevención y protección	1 Plan Integral de Prevención a las violaciones de Derechos Humanos e infracciones al Derecho Internacional Humanitario	Número de Planes Integrales de Prevención a las violaciones de Derechos Humanos e infracciones al Derecho Internacional Humanitario, formulados, validados, adoptados y difundidos	Fortalecimiento del Plan Integral de Prevención a las violaciones de Derechos Humanos e infracciones al Derecho Internacional Humanitario formulado, validados, adoptado y difundido
	Educación en el riesgo de minas antipersonal (MAP) y munición sin explotar (MUSE) (ERM) a Comunidades educativas y población en general	Ocho (8) corregimientos- Pandiguando, La Paz, Granada, Los Andes, Huisitó, Playa Rica, La Gallera y Uribe-  4 Centros educativos, 2 Instituciones educativas y 36 docentes formados en Educación en el riesgo de minas (ERM), dotados con sus respectivos KITS.	Numero de planteles educativos con acciones de ERM en su PEI.  Número de docentes formados en ERM.  Número de líderes comunales y sociales capacitados.	80 % de planteles de los 8 corregimientos con inclusión de acciones de ERM en sus PEI.  100 % de planteles educativos mínimo un docente formado en ERM.  80 % de líderes comunales y sociales formados en ERM.
	Medidas de Satisfacción	1 Comité Territorial de Justicia Transicional creado	Número de Comités Territoriales de Justicia Transicional conformados y operando.	Un Comité Territorial de Justicia Transicional creado y operando
		0 planes de acción del Comité de Justicia Transicional formulados e implementados	Número de planes de acción del Comité de Justicia Transicional formulados e implementados y difundidos	Un plan de acción del Comité de Justicia Transicional formulado e implementado y difundido
	Retornos y Reubicaciones	0 Estrategia de Retorno y reubicación	Número de estrategias de retorno y reubicación operando	Una estrategia de retorno y reubicación operando

	Participación de las Víctimas	0 Mesas de Participación de las Víctimas	Número de Mesas de Participación de las Víctimas	Conformación y fortalecimiento de una Mesa de Participación de las Víctimas
		0 Protocolos de Participación Efectiva de las Víctimas-Ley 1448 de 2011	Número de Protocolos de Participación Efectiva de las Víctimas-Ley 1448 de 2011	Un Protocolos de Participación Efectiva de las Víctimas-Ley 1448 de 2011, diseñado, difundido y adoptado
		NE	Numero de Procesos Transición de las Mesas de OPD a las Mesas de Víctimas	Un Proceso Transición de las Mesas de OPD a las Mesas de Víctimas
	Red Nacional de Información		Número de sistemas de información implementados en el nivel municipal	Un sistema de información implementado en el nivel municipal
Oferta Institucional, Fortalecimiento y Articulación de Alianzas	Sistemas de Información	NE	Número de Planes Operativos de Sistemas de Información	Un Plan Operativo de Sistemas de Información diseñado y en ejecución
	Planes de acción territorial para la asistencia, atención y reparación integral de las víctimas	0 Planes de Acción Local para la prevención, protección, asistencia, atención y reparación Integral individual y colectiva de las víctimas	Número de Planes de Acción Local la prevención, protección, asistencia, atención y reparación Integral a las víctimas formulado e implementado	Un Plan de Acción Local la prevención, protección, asistencia, atención y reparación Integral a las víctimas formulado e implementado
	Articulación inter institucional con las Unidades Administrativas Especiales para la Atención y Reparación Integral a las Víctimas Departamental y Nacional	NE	Porcentaje de Participación en Centros Regionales de Atención y Reparación a Víctimas	100% de participación en Centros Regionales de Atención y Reparación a Víctimas

#### 5.4. DERECHOS HUMANOS Y DERECHO INTERNACIONAL HUMANITARIO, PROMOCIÓN Y PROTECCIÓN.


##### OBJETIVO ESPECIFICO

Garantizar la protección y goce efectivo de los derechos humanos y del derecho internacional humanitario a toda la población también en todas las dimensiones de la condición individual y colectiva velando por la dignidad, el desarrollo humano e integral de las personas.

**ESTRATEGIAS**

- Gestionar el fortalecimiento de la presencia y control de la fuerza pública en el territorio municipal para velar por la prevención de violaciones de los derechos humanos y el derecho internacional humanitario.
- Articular las políticas, planes y proyectos de derechos humanos y derecho internacional humanitario con las políticas, planes y proyectos nacionales de derechos humanos y derecho internacional humanitario.
- Promover la educación y la cultura en derechos humanos que fortalezcan la protección y la promoción de los derechos humanos.
- Fortalecer los procesos de justicia transicional como instrumento para lograr la reconciliación nacional.

PROGRAMA	LINEA BASE	INDICADOR	META DE CUATRIENIO
Formación institucional y ciudadana para la promoción y respeto de los derechos humanos y el DIH.	0 políticas públicas locales para promoción, prevención y de los derechos humanos y DIH	Numero políticas públicas locales para promoción y respeto de los derechos humanos y DIH	1 políticas públicas locales para promoción y respeto de los derechos humanos y DIH
	Un comité municipal de protección de los D H creado (acuerdo 024-10) y un comité corregimental creado (La Paloma)	Comité Municipal funcionando y operando con una secretaría técnica.  Numero de comités corregimentales creados.	1 secretaría técnica operando.  3 comités corregimentales, para la protección de los derechos humanos y DIH
	0 planes de capacitación en derechos humanos y DIH	Numero planes de capacitación en derechos humanos y DIH	1 plan de capacitación en derechos humanos y DIH
	Un sistema municipal de alertas tempranas	Número de sistemas de alertas tempranas, ajustados e implementados	Un sistema de alertas tempranas ajustado e implementado



# **EJES ESTRATÉGICOS**

## **VI**

### **Desarrollo Institucional y buen gobierno**

**EL TAMBO SOMOS TODOS  
2012 -2015**  
Municipio de El Tambo Cauca

## **EJE ESTRATEGICO 6**

### ***DESARROLLO INSTITUCIONAL Y BUEN GOBIERNO***

#### **OBJETIVO ESTRATÉGICO**

Desarrollar prácticas de gobierno con transparencia, bajo esquemas de rendición de cuentas, participación ciudadana y planeación estratégica para una gestión basada en resultados en el nivel municipal.

#### **PROGRAMAS ESTRATEGICOS**

##### **6.1. DESARROLLO INSTITUCIONAL Y BUEN GOBIERNO**

#### **OBJETIVO ESPECIFICO**


Ejercer la función pública con eficiencia, eficacia, efectividad, cualificando al talento humano, accediendo a tecnologías de la información y la comunicación, ajustando la estructura administrativa, realizando procesos de gestión que permitan el cumplimiento de metas y resultados propuestos para lograr un desarrollo integral, equitativo y de justicia, garantizando de esta manera los derechos de la comunidad tambeña.

#### **ESTRATEGIAS**

- Implementar en el nivel local la política anticorrupción, incentivando las buenas prácticas que aseguren la institucionalidad y la visibilidad de la gestión que estimule la participación ciudadana y el ejercicio del control social, con el fin de evitar actuaciones que atenten contra la administración pública.
- Controlar pertinentemente la gestión administrativa, implementando procesos de control y autocontrol y siguiendo los lineamientos de los entes de control haciendo nula la tolerancia con la corrupción.
- Implementar procesos de modernización, adecuación y acceso a las tecnologías y sistema de información para administrar la información y ponerla al servicio de la comunidad.
- Promocionar procesos de mejora continua que velen por el fortalecimiento de la vocación hacia el servicio público, logrando así, adherencia con los procesos y una gestión enfocada a resultados
- Implementar y fortalecer los procesos institucionales como MECI, Calidad, Gobierno en Línea, y todas las herramientas de gestión que faciliten la gestión pública, con eficiencia, eficacia y efectividad.
- Promoción de espacios de participación para lograr la actuación directa de la comunidad en los procesos de planeación, rendición de cuentas, entre otros.

PROGRAMA	LINEA BASE	INDICADOR	META DE CUATRIENIO
Innovación y Modernización	Un proceso de reestructuración administrativa año 2002	estudio de reestructuración administrativas realizado e implementado	Un estudio de reestructuración administrativa realizados e implementado
	1 Sistema de información al público	Sistema de información al público implementado	Implementación y fortalecimiento del Sistema de información al público
Buen Gobierno	Adopción e implementación del Modelo Estándar de Control Interno MECÍ	Porcentaje de cumplimiento de implementación/mantenimiento de los componentes del MECI	100% de cumplimiento e implementación/mantenimiento de los componentes del MECI
	0 proceso de gestión de la calidad	Porcentaje de implementación del sistema de gestión de la calidad	30% de implementación del sistema de gestión de la calidad
	Un Banco de Proyectos creado y operando	banco de proyectos fortalecido y operando	Fortalecer el banco de proyectos
	2 consejos comunitarios realizados como diálogo con la comunidad	numero de consejos comunitarios realizados	3 consejos comunitarios realizados
	2 rendiciones de cuentas	Número de eventos de rendición de cuentas realizados	4 eventos de rendición de cuentas realizados
	4 Organizaciones sociales conformadas e interactuando con la administración	Porcentaje de organizaciones sociales e instancias de participación comunitaria interactuando con la administración	60% de organizaciones sociales e instancias de participación comunitaria interactuando con la administración
Estrategia de gobierno en Línea	Plan de Acción del Gobierno en Línea Territorial GELT formulado con las cinco fases (decreto 019/2009) y un comité de gobierno en línea municipal.	Porcentaje de cumplimiento de las fases de la estrategia de gobierno en línea	80% de de cumplimiento de las fases de la estrategia de gobierno en línea y la aplicación de la ley anti tramites (decreto 009 2012) la cual involucra la implementación de 6 tramites dela administración municipal en línea.
Vocación por el servicio público	Un plan de capacitación y educación para los empleados públicos	Porcentaje de capacitaciones realizadas a los empleados públicos	100% de las capacitaciones realizadas a los empleados públicos
		Porcentaje de empleados capacitados	100% de empleados capacitados
	Un sistema de atención a la comunidad SAC implementado	Número de sistemas de atención a la comunidad SAC fortalecido	Un sistema de atención a la comunidad SAC fortalecida
	Un buzón de sugerencias implementado	Porcentaje de quejas, reclamos y sugerencias resueltas oportunamente	80% de quejas reclamos y sugerencias resueltas oportunamente

Lucha contra la corrupción	0 planes anticorrupción formulados e implementados	Plan anticorrupción formulado e implementado	Un plan anticorrupción formulado e implementado
	Una sanción	Número de sanciones por actos corruptos falladas por parte de los entes de control	0 sanciones por actos corruptos falladas por parte de los entes de control
Gestión eficaz, eficiente y efectiva en la prestación del servicio	Eficiencia administrativa 59.5% 2010	Indicador de Eficiencia administrativa	Llegar en eficiencia administrativa al 70%
	69.19% desempeño fiscal 2010	Indicador de Desempeño Fiscal	alcanzar un desempeño fiscal en 75%
	927.276283 de recursos esfuerzo propio 2011	Porcentaje incremento de los recursos propios	Incremento del 3 % de recursos propios
	1 plan de evaluación del desempeño	Evaluación del desempeño de los empleados públicos de carrera	100% de evaluación del desempeño de los empleados públicos de carrera
	1 manual de funciones	Porcentaje de empleados públicos cumpliendo con el manual de funciones	100% de empleados públicos cumpliendo con el manual de funciones



# Matriz Plurianual de Inversiones

**EL TAMBO SOMOS TODOS  
2012 -2015**  
Municipio de El Tambo Cauca



## 7. MATRIZ PLURIANUAL DE INVERSIONES

### 7.1. DIAGNÓSTICO FINANZAS MUNICIPALES EL TAMBO - CAUCA

#### 7.1.2. COMPORTAMIENTO DE LOS INGRESOS CORRIENTES DE LIBRE DESTINACIÓN.

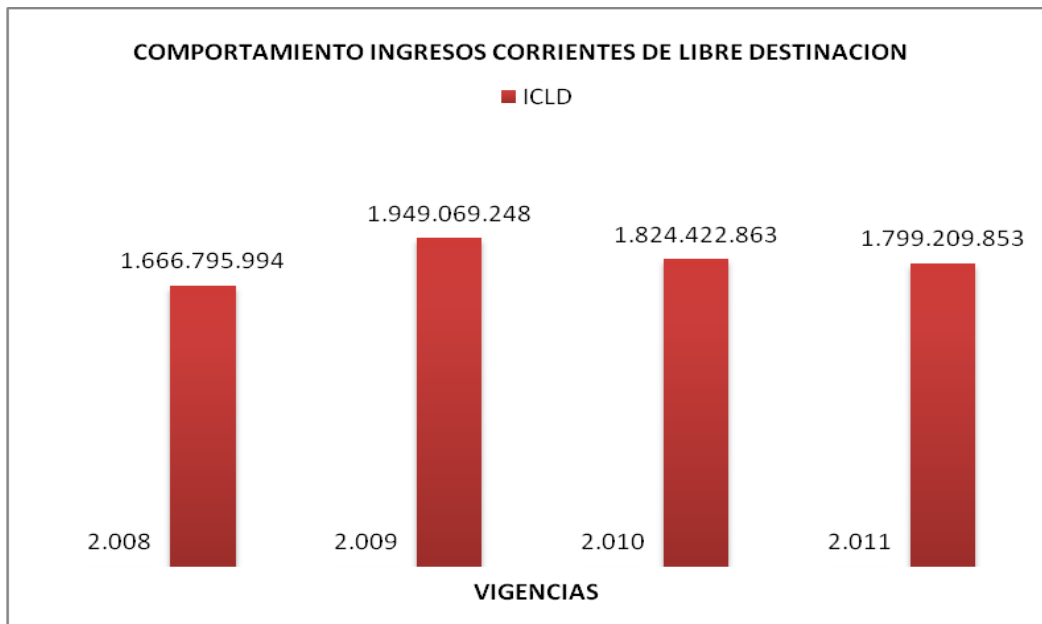
Los ingresos corrientes de libre destinación son aquellos orientados a la financiación de los gastos de las Dependencias de Personería, Concejo y Administración Central, incluyendo el 20% para libre inversión.

A continuación se detallan los rubros rentísticos que forman parte de los ingresos corrientes de libre destinación y el valor recaudado durante el cuatrienio 2008-2011:

RUBRO RENTISTICO	Recaudos 2008	Recaudos 2009	Recaudos 2010	Recaudos 2011
Impuesto predial unificado	67.939.932	82.834.283	167.493.524	169.715.228
Debido cobrar impuesto predial	133.052.130	84.662.685	91.266.224	62.973.364
Compensación Resguardos Indígenas	0	0	0	511.600
Industria y comercio	38.740.002	13.512.319	57.393.223	130.492.381
Degüello ganado menor	0,00	0,00	0	0,00
Espectaculos publicos	370.674	208.000	382.300	1.421.000
Rifas	0,00	25.000	35.000	0
Avisos y tableros	0,00	287.500	0	53.000
Juegos permitidos	680.000	1.531.001	1.547.000	344.200
Registro de marcas y Herretes	195.000	507.000	461.500	344.500
Aprobación de planos y licencias	935.360	3.168.500	3.977.320	2.736.745
Permisos de movilización- Traslado Semovientes y alimentos.	542.716	936.200	885.000	0
Extracción de materiales de rio	0,00	0,00	0	0
Constancias, declaraciones extrajudiciales, inscripciones, paz y salvos	12.047.240	14.923.592	20.414.094	14.728.700
Ingresos de tránsito	45.505.313	25.538.009	32.504.310	19.600.934
Publicación de contratos	54.450.150	78.290.956	84.485.750	75.434.100
Nomenclatura y papelería	23.871.004	28.766.501	26.689.753	22.671.726
Sobretasa a la gasolina	399.303.000	481.075.000	391.460.316	356.088.000
Reteica	31.890.000	43.902.000	48.822.028	46.300.000
Matadero Publico	375.000	349.000	340.000	45.000
Plaza de mercado- Pabellon de carnes	18.707.667	15.249.500	19.108.200	15.184.500
Urbanísticas (Ley 9/89), (ley 388/97)	1.555.500	0,00	0	
Incumplimientos de contratos	0,00	0,00	0	
Recursos naturales	0,00	0,00	0	
Sanciones 20% cheques insuficientes de fondos	0,00	0,00	0	

Responsabilidades fiscales	0,00	9.000.000	7.000.000	
Otras sanciones	0,00	0,00	0	
Prestamo bienes inmuebles	0,00	0,00	0	215.000
Prestamo bienes muebles	0,00	0,00	1.500.000	
Ventas de pliegos de licitación	0,00	0,00	0	
Aprovechamientos y reintegros	5.393.455	3.299.452	12.064.997	2.346.275
Coso Municipal	0,00	231.000	0	
Funcionamiento o Inversión (28%)	831.241.851	1.060.771.750	856.547.525	871.933.570
Degüello ganado mayor	0,00	0,00	0	501.478
Automotores y timbre	0,00	0,00	44.800	5.561.353
Otros	0,00	0,00	0	7.200
<b>TOTAL INGRESOS CORRIENTES DE LIBRE DESTINACION</b>	<b>1.666.795.994</b>	<b>1.949.069.248</b>	<b>1.824.422.863</b>	<b>1.799.209.853</b>

**COMPORTAMIENTO DE LOS INGRESOS CORRIENTES DE LIBRE DESTINACION:**

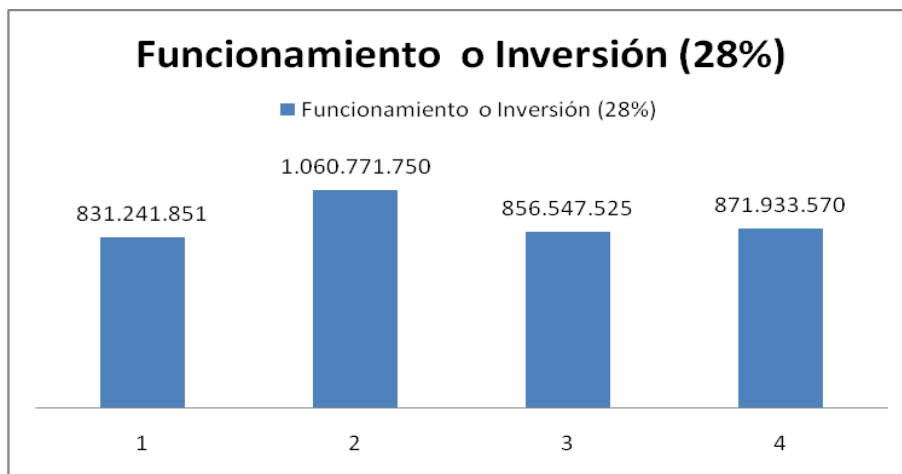


Los ICLD muestra un mayor incremento en la vigencia 2009, siendo más representativo el giro realizado por la Nación del SGP. En las siguientes vigencias se presenta una disminución en el recaudo.

Las rentas propias más representativas para el Municipio son las siguientes:

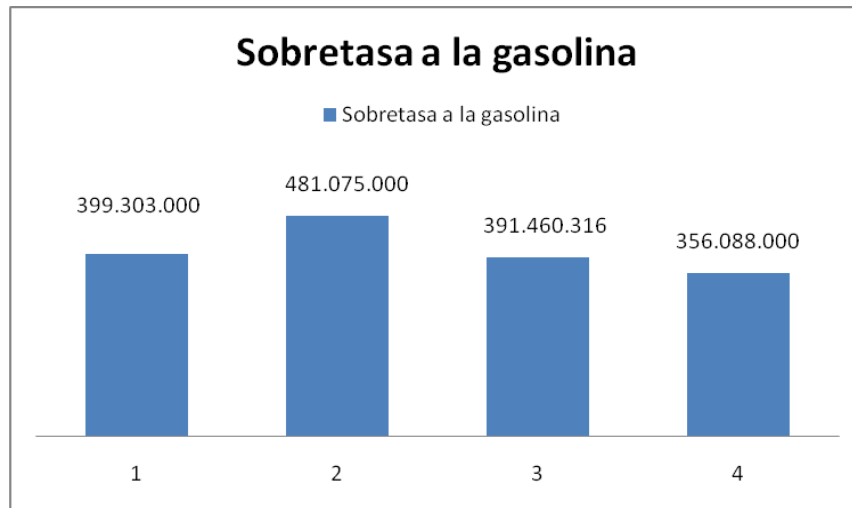
RUBRO RENTISTICO	RECAUDO 2008	RECAUDO 2009	RECAUDO 2010	RECAUDO 2011
Impuesto predial unificado	200.992.062	167.496.968	258.759.748	232.688.592
Industria y comercio	38.740.002	13.512.319	57.393.223	130.492.381
Constancias, declaraciones extrajudiciales, inscripciones, paz y salvos	12.047.240	14.923.592	20.414.094	14.728.700
Ingresos de tránsito	45.505.313	25.538.009	32.504.310	19.600.934
Publicación de contratos	54.450.150	78.290.956	84.485.750	75.434.100
Nomenclatura y papelería	23.871.004	28.766.501	26.689.753	22.671.726
Sobretasa a la gasolina	399.303.000	481.075.000	391.460.316	356.088.000
Reteica	31.890.000	43.902.000	48.822.028	46.300.000
Plaza de mercado- Pabellon de carnes	18.707.667	15.249.500	19.108.200	15.184.500
Funcionamiento o Inversión (28%)	831.241.851	1.060.771.750	856.547.525	871.933.570

El comportamiento del recaudo se detalla a continuación:

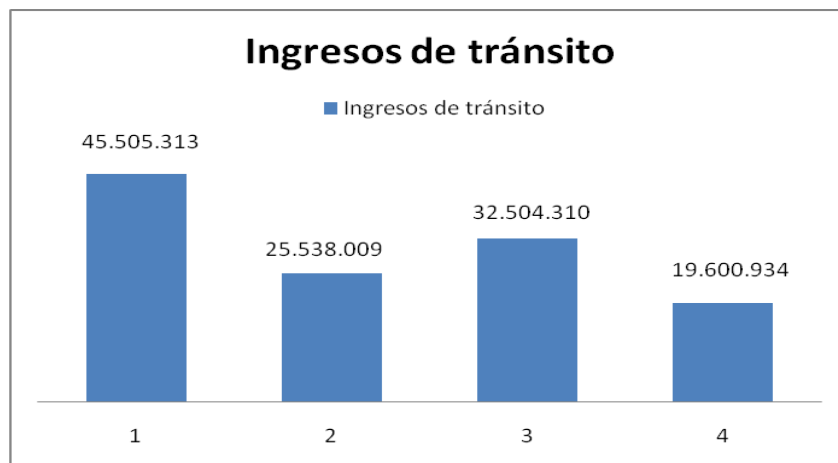


Se observa que en la vigencia 2009 el Gobierno Nacional realizó un incremento a los recursos destinados al funcionamiento de la administración municipal. Se presenta una disminución en el año 2010 y nuevamente un incremento en el 2011.

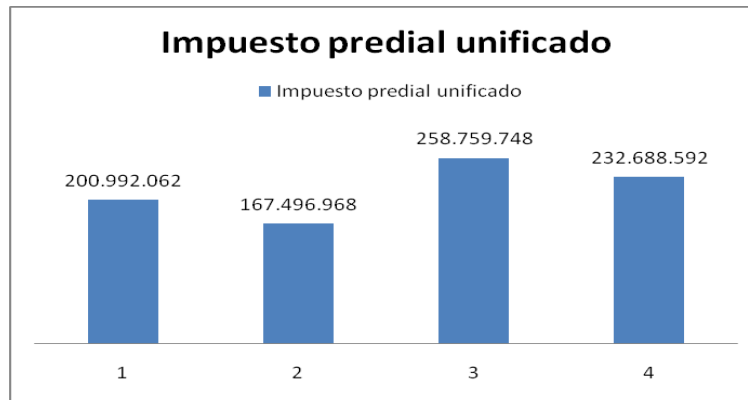
El comportamiento del recaudo de la sobretasa a la gasolina, presenta disminución desde la vigencia 2010 y recae en el 2011. A esta renta es procedente realizarle un seguimiento para determinar si quienes abastecen a los vendedores están reportando al distribuir que la venta se está realizando en la jurisdicción del Municipio de El Tambo.



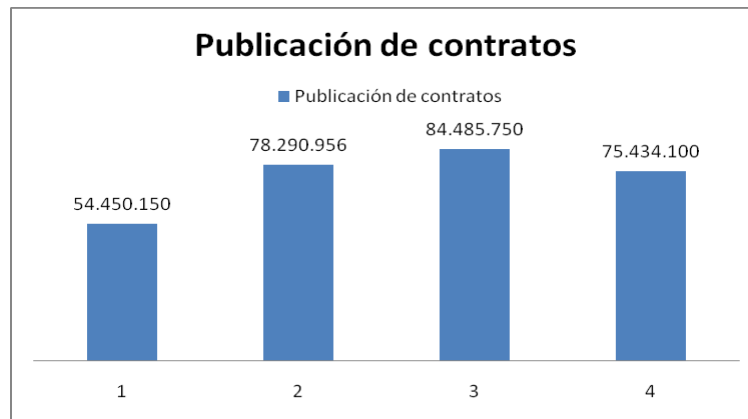
Los ingresos de tránsito municipal presentan en los últimos tres años una baja significativa con respecto a la vigencia 2008, viéndose afectadas las rentas con las cuales podrían financiarse los gastos que demanda la Secretaría de Tránsito Municipal, generando de esta manera una pérdida para la administración.



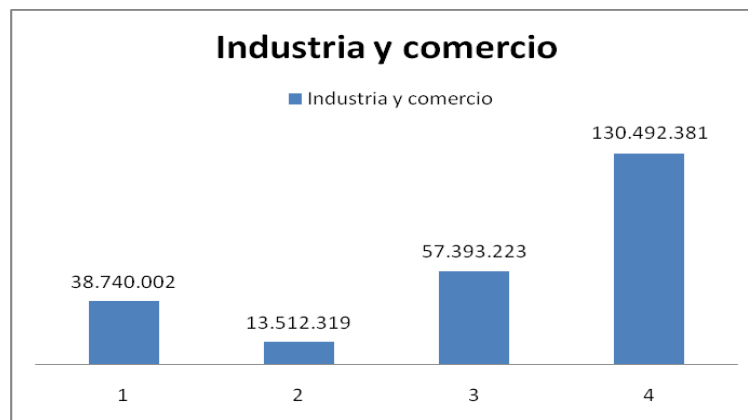
La renta a fortalecer en esta administración es el Impuesto Predial Unificado. Tal y como se muestra en la gráfica, el recaudo no es significativo dentro de los ICLD. El mayor incremento de recaudo se presenta en la vigencia 2010 justificado en la aplicación de la actualización catastral realizada en el año 2009.

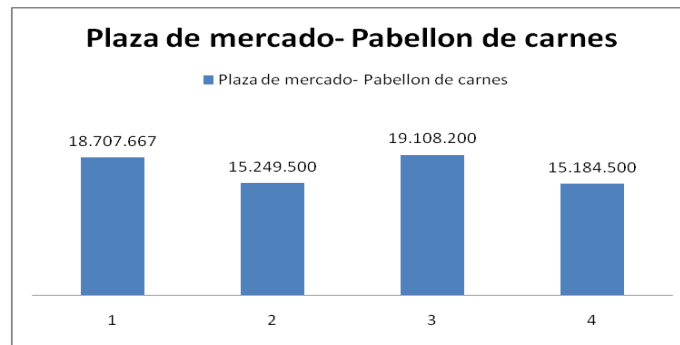


La tendencia de este ingreso es a disminuir, teniendo en cuenta que solo hasta el 31 de mayo del presente se cobrarán estos derechos. Renta que disminuirá los ICLD.



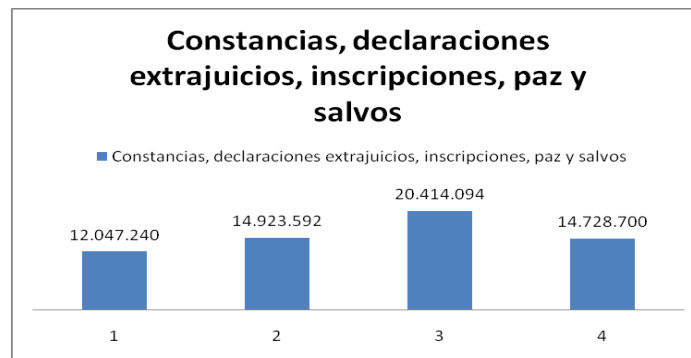
El aumento del 56% en la vigencia 2011 con respecto a la vigencia 2010, obedece al pago que realizó la electrificadora por concepto de la construcción de obras de infraestructura eléctrica. Sin embargo, deberá realizarse un trabajo de sensibilización con los comerciantes para que renueven su inscripción y promover la cultura de pago del impuesto.





Este ingreso debe fortalecerse, pero para ello la administración municipal deberá brindar las comodidades mínimas para el desarrollo de las actividades de mercado logrando así la satisfacción de los comerciantes, quienes pagarán de manera gustosa las tarifas establecidas en el estatuto de Rentas, ya que actualmente el cobro no se realiza tal y como lo ordena el Acuerdo respectivo.

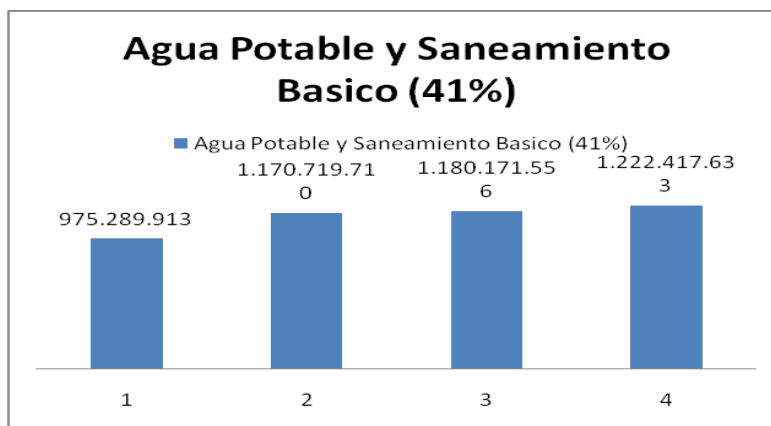
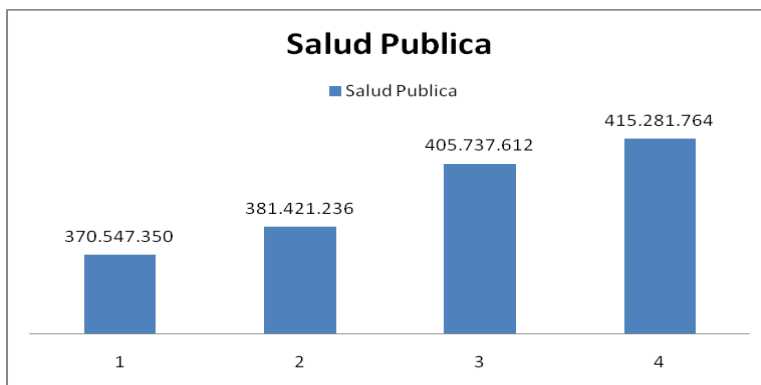
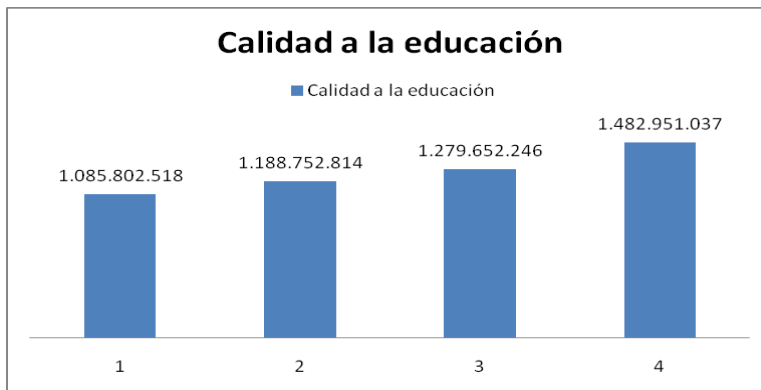
Este ingreso no depende de gestión, ya que son los pagos que la comunidad realiza para obtener certificaciones necesarias para un trámite determinado.

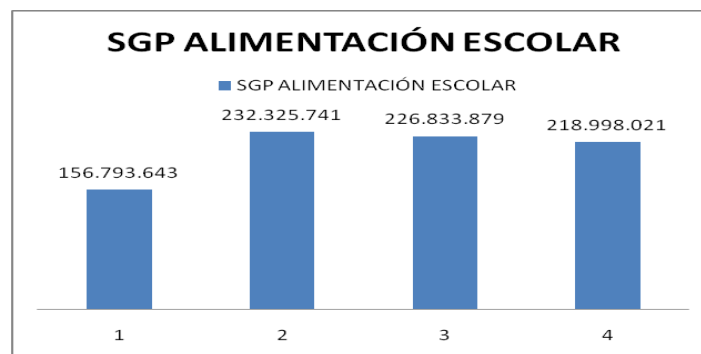
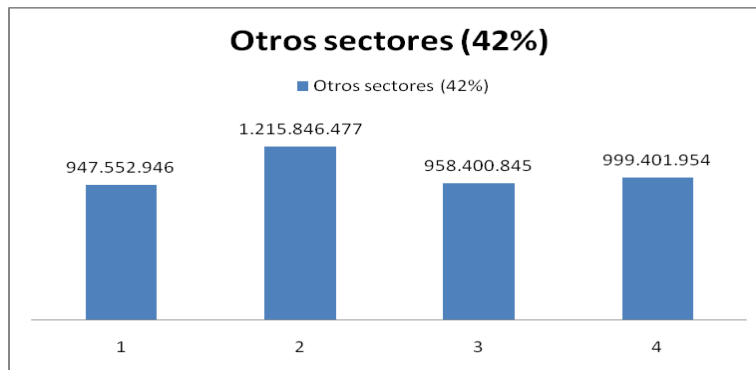
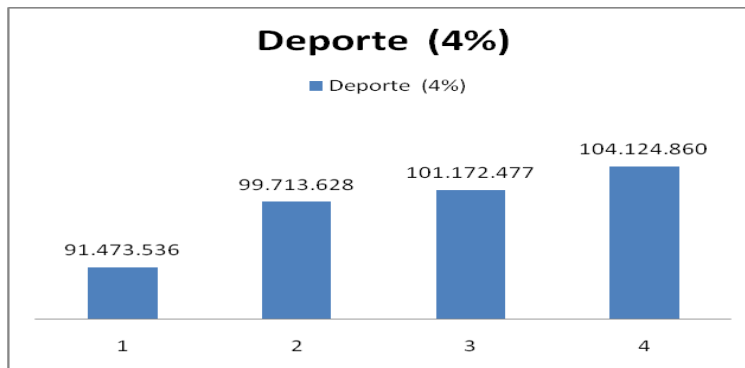
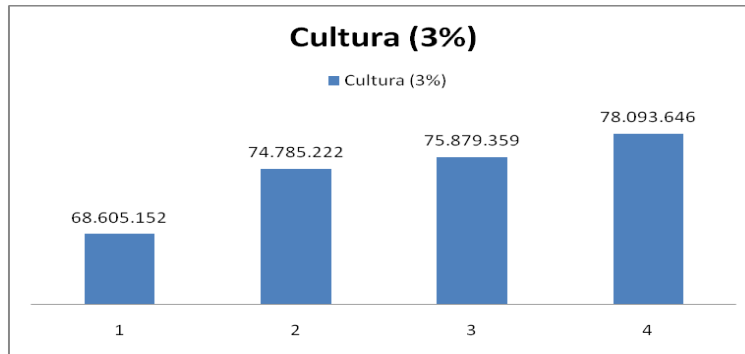


### 7.1.3. COMPORTAMIENTO DE LOS INGRESOS CORRIENTES DEL SISTEMA GENERAL DE PARTICIPACIONES - SGP.

Nombre del Rubro o Nivel	Recaudos 2008	Recaudos 2009	Recaudos 2010	Recaudos 2011
Calidad a la educación	1.085.802.518	1.188.752.814	1.279.652.246	1.482.951.037
SGP Salud	8.116.110.826	11.608.505.418	12.156.525.782	7.124.376.319
Salud Publica	370.547.350	381.421.236	405.737.612	415.281.764
Agua Potable y Saneamiento Basico (41%)	975.289.913	1.170.719.710	1.180.171.556	1.222.417.633
Deporte (4%)	91.473.536	99.713.628	101.172.477	104.124.860
Cultura (3%)	68.605.152	74.785.222	75.879.359	78.093.646
Otros sectores (42%)	947.552.946	1.215.846.477	958.400.845	999.401.954
SGP Alimentación Escolar	156.793.643	232.325.741	226.833.879	218.998.021

Las transferencias del SGP presentan un aumento de manera ascendente, con excepción de las transferencias para Alimentación Escolar. A continuación se muestra el comportamiento de estas transferencias:



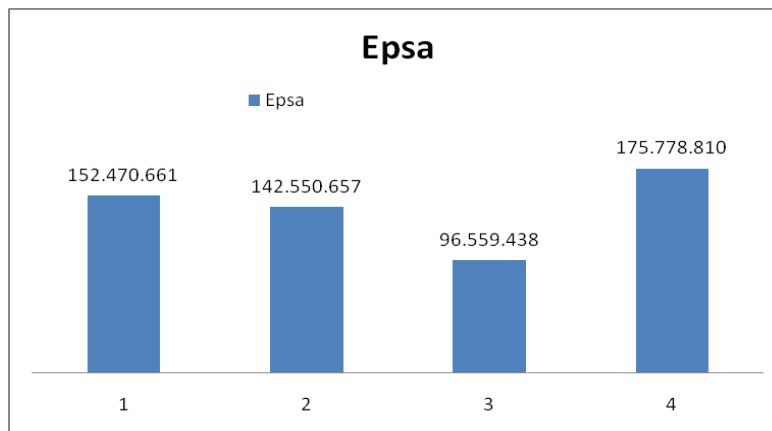




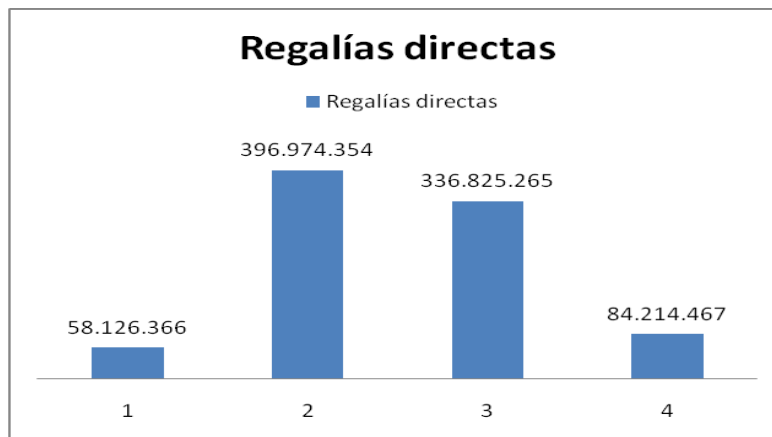
7.1.4. TRANSFERENCIAS REGALIAS DIRECTAS E INDIRECTAS

Los recursos Epsa presentan un crecimiento en la vigencia 2011, correspondiente al 45% con respecto a la vigencia 2010.

Nombre del Rubro o Nivel	Recaudos 2008	Recaudos 2009	Recaudos 2010	Recaudos 2011
Epsa	152.470.661	142.550.657	96.559.438	175.778.810
Regalías directas	58.126.366	396.974.354	336.825.265	84.214.467



Los recursos girados por Ingeominas presentan un comportamiento de descenso desde la vigencia 2009 y en el 2011 se deja de percibir el 75% comparado con el recaudo de 2011.



DESEMPEÑO FISCAL-2010

Municipio	Porcentaje de ingresos corrientes destinados a funcionamiento 1/	Magnitud de la deuda 2/	Porcentaje de ingresos que corresponden a transferencias 3/	Porcentaje de ingresos que corresponden a recursos propios 4/	Porcentaje del gasto total destinado a inversión 5/	Capacidad de ahorro 6/	Indicador de desempeño Fiscal 7/	Posición 2010 a nivel nacional	Posición 2010 a nivel departamento
EL TAMBO	61,45	1,86	88,05	64,85	93,61	37,68	<b>69,19</b>	399	13

DESEMPEÑO INTEGRAL 2010

Municipio	Eficacia	Eficiencia	Requisitos Legales	Capacidad Activa	Desempeño Fiscal	Gestión	Índice Integral	Posición Nacional	Posición Dptal	Con información completa y consistente	Rango Índice Integral
El Tambo (Cauca)	78,9	59,5	81,8	83,7	69,2	76,5	74,2	298	8	Si	4. Satisfactorio (>=70 y <80)

# ANEXO