



REPÚBLICA DE COLOMBIA
DEPARTAMENTO DEL CAUCA -MUNICIPIO DE CALDONO
PLAN DE DESARROLLO PERIODO 2012-2015
“UNIDOS SEMBRAMOS FUTURO Y CONSTRUIMOS DESARROLLO”

EXPOSICION DE MOTIVOS
PROYECTO DE ACUERDO POR MEDIO DEL CUAL SE ADOPTA EL PLAN DE DESARROLLO DEL
MUNICIPIO DE CALDONO PARA EL PERIODO 2.012 – 2.015.

Honorables Concejales:

Reciban un cordial saludo.

En cumplimiento de lo establecido en el Artículo 315 de la Constitución Política de Colombia y las Leyes 136 de 1.994 y 152 de 1.994, presento a consideración de ese Cuerpo colegiado el Proyecto de Acuerdo por el cual se adopta el Plan de Desarrollo del Municipio de Caldono 2.012 – 2.015 **“UNIDOS SEMBRAMOS FUTURO Y CONSTRUIMOS DESARROLLO”**.

El Proyecto de Acuerdo que se presenta para su consideración, estudio, discusión y posterior aprobación, tiene su fundamento en la Constitución Política de Colombia en sus artículos 287, 288, 311, 313 numeral 2º, 315, 339 y 342 y en las Leyes 136 de 1.994, 152 de 1.994, 388 de 1.997 y 810 de junio 16 de 2.003, cuyo objeto es la adopción del Plan de Desarrollo del Municipio de Caldono, como instrumento de planificación permanente, resultado de la discusión y concertación de la Administración Municipal y la sociedad civil, esta última como factor obligatorio, el cual va dirigido a orientar, construir, regular y promover a corto, mediano y largo plazo, las actividades de los sectores público y privado.

El Plan recoge las propuestas hechas en el Programa de Gobierno que presenté a los electores en las pasadas elecciones y que se inscribió en la Registraduría Nacional del Estado Civil, también los lineamientos del Plan Básico de Ordenamiento Territorial aprobado por el Concejo Municipal, las directrices de la ley 1450 de 2010 Plan Nacional de Desarrollo, Visión Colombia 2019, Visión Cauca 2032, los objetivos de desarrollo del Milenio, la ley de infancia y adolescencia (ley 1098 de 2008), el estatuto anticorrupción, Acciones del Departamento de la prosperidad social (DPS) y las propuestas presentadas por los sectores económicos, sociales y la comunidad en general a través de las mesas de trabajo realizadas en cada una de las veredas y resguardos indígenas que conforman nuestro Municipio.

Este documento del Plan de Desarrollo Municipal de Caldono contiene los siguientes apartes: Reconocimiento del territorio, caracterización del Municipio, ámbitos de desarrollo municipal y diagnóstico de situación sobre cada uno de ellos, las demandas prioritarias de la población, la visión de Municipio que orienta la realización del plan, los propósitos de la administración en el período 2012 - 2015, la política de desarrollo y la planificación como apuesta estratégica para conseguir los objetivos, la misión de la administración en concordancia con su estrategia prospectiva, los programas, subprogramas, indicadores, línea de base, metas, actividades importantes y proyectos.



REPÚBLICA DE COLOMBIA
DEPARTAMENTO DEL CAUCA -MUNICIPIO DE CALDONO
PLAN DE DESARROLLO PERIODO 2012-2015
“UNIDOS SEMBRAMOS FUTURO YCONSTRUIMOS DESARROLLO”

El proyecto del Plan de Desarrollo del Municipio de Caldono “**UNIDOS SEMBRAMOS FUTURO Y CONSTRUIMOS DESARROLLO**” fue presentado a consideración del Consejo Territorial de Planeación del Municipio, quienes realizaron el estudio del mismo y emitieron el correspondiente concepto.

En este Plan de Desarrollo Municipal se pretende satisfacer las necesidades de nuestra comunidad, para lo cual hay proyectos y programas que son a corto, mediano y largo plazo, buscando tanto a nivel legislativo y ejecutivo cofinanciar algunos proyectos con el nivel Nacional Departamental y local, Solicito el concurso de todos para lograr cumplir con las metas en estos cuatro años.

Como pueden concluir Honorables Concejales del Municipio de Caldono, el proyecto de Acuerdo por el cual se adopta el Plan de Desarrollo del Municipio de Caldono “**UNIDOS SEMBRAMOS FUTURO Y CONSTRUIMOS DESARROLLO**”, para el período 2.012 – 2.015, cumple con las expectativas establecidas en las normas vigentes sobre la materia.

Espero Honorables Concejales que el proyecto adjunto permita construir conjuntamente escenarios de desarrollo que destaquen al municipio y disminuyan las condiciones de desigualdad y pobreza multidimensional que mantiene nuestro territorio.

Atentamente,

DARIO JESUS SANDOVAL FERNANDEZ
Alcaldesa Municipal de Caldono

Anexo el Proyecto de Acuerdo.



REPÚBLICA DE COLOMBIA
DEPARTAMENTO DEL CAUCA -MUNICIPIO DE CALDONO
PLAN DE DESARROLLO PERIODO 2012-2015
“UNIDOS SEMBRAMOS FUTURO YCONSTRUIMOS DESARROLLO”

PROYECTO DE ACUERDO No. () DE 2012

Por medio del cual se adopta el Plan de Desarrollo del Municipio de Caldono “**UNIDOS SEMBRAMOS FUTURO Y CONSTRUIMOS DESARROLLO**”, para el periodo: 2012 -2015

EL CONCEJO MUNICIPAL DE CALDONO CAUCA en uso de sus facultades Constitucionales y legales, en especial las que les confiere el numeral 2 del artículo 313 de Constitución Política Nacional, el artículo 74 de la ley 136 de 1994, los artículos 37,38,39,40 de la ley 152 de 1994 y,

CONSIDERANDO:

- A. Que el numeral 2 del artículo 313 de la Constitución Nacional establece que corresponde a los Concejos adoptar los correspondientes planes y programas de desarrollo económico y local.
- B. Que el artículo 339 de la Constitución Nacional determina la obligatoriedad municipal en la adopción del Plan de Desarrollo.
- C. Que el artículo 342 de la Constitución Nacional prevé que en la adopción del Plan de Desarrollo Municipal se debe hacer efectiva la participación ciudadana en su elaboración.
- D. Que el artículo 74 de la Ley 136 de 1994 establece que el trámite y aprobación del Plan de Desarrollo Municipal debe sujetarse a lo que disponga la Ley Orgánica de Planeación.
- E. Que la Ley Orgánica del Plan de Desarrollo establece el procedimiento que deberá seguirse para la elaboración del Plan de Desarrollo y determina como fin, entre otros objetivos, el de garantizar el uso eficiente de los recursos y el desempeño adecuado de las funciones que corresponden al Municipio.
- F. Que la Ley 152 de 1994, establece que la Nación y las Entidades Territoriales ejercerán libremente sus funciones en materia de planificación con estricta sujeción a las atribuciones que a cada una ellas les haya específicamente asignado en la Constitución y la Ley.
- G. Que el Artículo 40 de la ley 152 de 1994 establece “Los Planes serán sometidos a la consideración de la Asamblea o Concejo dentro de los primeros (4) meses del respectivo periodo del Gobernador o Alcalde podrá adoptarlos mediante Decreto. Para estos efectos si a ello hubiere lugar, el respectivo Gobernador o Alcalde convocará a sesiones extraordinarias a la correspondiente Asamblea o Concejo. Toda modificación que pretenda introducir la Asamblea o Concejo, debe contar con la aceptación previa y por escrito del Gobernador o Alcalde, según sea el caso”.
- H. Que el señor Alcalde Municipal ha presentado a consideración del Concejo Municipal, dentro del término legal, el PLAN DE DESARROLLO y que el escrito documento se ajusta al Programa de Gobierno presentado al momento de su inscripción como candidato, y además se ajusta a las necesidades básicas de la población de Caldono en sus distintas áreas, tales como: salud, educación, ambiente, infraestructura, seguridad y justicia, espacio público, entre otros etc. Contando con un análisis desde la perspectiva de los Derechos Básicos consagrados en la Constitución Política como son: Derecho a la Supervivencia y Existencia, Derecho al Desarrollo, Derecho a la Protección, Derecho a la Ciudadanía.



REPÚBLICA DE COLOMBIA
DEPARTAMENTO DEL CAUCA -MUNICIPIO DE CALDONO
PLAN DE DESARROLLO PERIODO 2012-2015
“UNIDOS SEMBRAMOS FUTURO YCONSTRUIMOS DESARROLLO”

Que en merito de lo expuesto,

ACUERDA

ARTÍCULO PRIMERO: Adoptar el Plan de Desarrollo del Municipio de Caldono “**UNIDOS SEMBRAMOS FUTURO Y CONSTRUIMOS DESARROLLO**”, para el periodo: 2012 -2015, que hace parte integral del presente Acuerdo, como instrumento de planificación permanente, resultado de la participación de la Administración Municipal y de la sociedad civil, el siguiente documento consta de 136 páginas:

ARTICULO SEGUNDO: EVALUACIÓN Y SEGUIMIENTO PLAN DE DESARROLLO MUNICIPIO DE CALDONO.

Este Plan de Desarrollo está concebido en Programas y los Proyectos, diseñados en respuesta a las potencialidades y problemas identificados y para su evaluación se tendrá en cuenta lo dispuesto en la Ley, las entidades de control y la comunidad. En especial se tendrán en cuenta las instancias que tienen que ver con el seguimiento y la evaluación de los resultados, en términos del impacto que produce cada recurso invertido. Todas las orientaciones emanadas de este Plan serán expresadas en la metodología de programas y proyectos propuesta por Planeación Nacional y por Planeación Departamental, inscritos debidamente en el Banco de programas y Proyectos del Municipio. Igualmente se han establecido indicadores universales, tanto cualitativos como cuantitativos, con los cuales se evaluará permanentemente apoyados en la tecnología de la información.

Para garantizar el seguimiento y la evaluación permanente, se utilizará la herramienta SSEPI de Planeación Nacional y la responsabilidad directa estará a cargo de la Secretaria de Planeación.

Mediante la Red Institucional, se garantizará la disponibilidad permanente de información sobre los avances de esta Plan para ser consultado por la comunidad, Juntas de acción Comunal, Veedurías ciudadanas, Juntas de Usuarios, Ligas de consumidores y otras organizaciones interesadas.

Serán entregados los informes oportunos a los organismos de control como: Contraloría, Procuraduría, Personería y Honorable Concejo Municipal.

Semestralmente se realizará una reunión de seguimiento y evaluación entre el Consejo Territorial de Planeación y el Consejo de Gobierno.

ARTICULO TERCERO: CONTRATOS Y CONVENIOS. Se autoriza al Alcalde Municipal de Caldono para celebrar los contratos y convenios que sean necesarios para la ejecución del Plan de Desarrollo con entidades públicas y privadas, previo el cumplimiento de los requisitos legales.

ARTICULO CUARTO: PLANES DE ACCIÓN. A los dos (2) meses siguientes a la sanción del presente Acuerdo cada Secretaría, presentará al Consejo de Gobierno y al Concejo Municipal su correspondiente Plan de Acción para su adopción. Todo proyecto debe ser inscrito en el Banco de



REPÚBLICA DE COLOMBIA
DEPARTAMENTO DEL CAUCA -MUNICIPIO DE CALDONO
PLAN DE DESARROLLO PERIODO 2012-2015
“UNIDOS SEMBRAMOS FUTURO YCONSTRUIMOS DESARROLLO”

Proyectos de la Secretaria de Planeación y tener correspondencia con los Programas del Plan de Desarrollo.

ARTICULO QUINTO: AJUSTES AL PLAN DE DESARROLLO. Si durante la vigencia del presente Plan de Desarrollo se establecen nuevos planes y programas de nivel más amplio que deban tenerse en cuenta, de conformidad con las Leyes, el alcalde hará los ajustes correspondientes en el Plan plurianual de inversiones y el respectivo presupuesto, para hacerlos consistentes con aquellos, de acuerdo a los que determine la Ley.

ARTICULO SEXTO: ADICIONES AL PLAN. Se autoriza al Alcalde del Municipio de Caldonó, para que incorpore en el Plan de Desarrollo todo proyecto y obra que resulte por aportes que se obtengan del Departamento, la Nación, transferencias o aportes provenientes de organismos nacionales e internacionales, públicos o privados. Igualmente podrá hacer los ajustes o reducción al plan de Inversiones en caso de no captar los recursos requeridos.

ARTICULO SÉPTIMO: OBLIGATORIEDAD. La elaboración y ejecución del Presupuesto, así como todas las acciones que adelante el Gobierno Municipal, se ceñirán estrictamente a lo previsto en el Plan de Desarrollo Municipal. Lo mismo ocurrirá con los Proyectos de Acuerdo que sean sometidos a la aprobación del Consejo Municipal y que estén relacionados con las materias que trata el presente acuerdo.

ARTICULO OCTAVO: Concede facultades temporalmente al Alcalde Municipal de Caldonó, para que en acuerdo con el Concejo Municipal haga los ajustes pertinentes al Plan, en su aspecto técnico o presupuestal, en el caso extremo en el que hubiese incurrido en errores de calculo, edición o redacción.

PARÁGRAFO: Aclarando que la anterior facultad solo tendrá vigencia durante tres (03) meses, hasta cuando el documento haya sido revisado por la Contraloría y la Oficina de Planeación Departamental, En caso de ser efectiva, sus modificaciones no deben alterar el contenido fundamental del Plan sino exclusivamente en lo relacionado con la corrección del error en el que se haya incurrido

ARTICULO NOVENO: VIGENCIA. El presente acuerdo rige a partir de la fecha de su publicación y deroga las disposiciones que le sean contrarias.

Dado en el Recinto de Sesiones del Honorable Concejo Municipal de Caldonó a los ____ días del mes de _____-de 2012.

HEBERT JESÚS SANDOVAL OCAMPO
Presidente del Concejo

ARIEL JIMÉNEZ MOSQUERA
Secretario del Concejo



REPÚBLICA DE COLOMBIA
DEPARTAMENTO DEL CAUCA -MUNICIPIO DE CALDONO
PLAN DE DESARROLLO PERIODO 2012-2015
"UNIDOS SEMBRAMOS FUTURO YCONSTRUIMOS DESARROLLO"

ADMINISTRACION MUNICIPAL 2012 -2015

"UNIDOS SEMBRAMOS FUTURO Y CONSTRUIMOS DESARROLLO"

DARIO JESUS SANDOVAL FERNANDEZ

ALCALDE

REPUBLICA DE COLOMBIA
DEPARTAMENTO DEL CAUCA
MUNICIPIO DE CALDONO



REPÚBLICA DE COLOMBIA
DEPARTAMENTO DEL CAUCA -MUNICIPIO DE CALDONO
PLAN DE DESARROLLO PERIODO 2012-2015
“UNIDOS SEMBRAMOS FUTURO YCONSTRUIMOS DESARROLLO”

TABLA DE CONTENIDO

PRESENTACIÓN.....	7
INTRODUCCION.....	12
1. METODOLOGIA PARA LA CONSTRUCCION DEL PLAN DE DESARROLLO DEL MUNICIPIO DE CALDONO 2012 - 2015.	
1.1. Propuesta Metodológica "DESARROLLO INTEGRAL DEL TERRITORIO" DNP 2012	
1.2. Zonificación para la construcción plan de desarrollo Municipal" UNIDOS SEMBRAMOS FUTURO Y CONSTRUIMOS DESARROLLO"	10
CAPITULO I:.....	11
2. RECONOCIMIENTO DEL TERRITORIO DIMENSIÓN POBLACIONAL.....	11
2.1. Localización del unicipio.	11
2.2. División político – administrativa del municipio.....	11
2.2.1. Resguardos indígenas:	12
2.3. Matriz Paso 1. Reconocimiento del territorio “ DIMESIÓN POBLACIONAL”	13
2.3.1. Anexos: Dimensión Poblacional	
2.3.2. Proyección de población por zona.	
2.4. P oblacion con Necesidades Básicas insatisfechas (NBI)	15
2.5. Población en Situación de Desplazamiento.....	15
CAPITULO II:.....	18
3. RECONOCIMIENTO DEL TERRITORIO DIMENSIONES AMBIENTAL (NATURAL Y CONSTRUIDO).....	18
3.1. Matriz Paso 1.1. Reconocimiento del territorio Dimension Ambiente natural	18
3.1.1. Ánexas: Dimensión Ambiente Natural.....	18
3.1.2. Medio Ambiente y Recursos Naturales Renovables.....	18
3.1.3. Presión por demanda de agua por Microcuencas	19
3.2. Gestión de riesgos y desastres Situación en el municipio.....	331
CAPITULO III	
4. RECONOCIMIENTO DEL TERRITORIO DIMENSIONES AMBIENTE CONSTRUIDO	
4.1. Matriz Paso 1.1. Reconocimiento del territorio Dimensión Ambiente Construido	
4.1.1. Anexos: Dimensión Ambiente Construido	
4.1.1.1 Infraestructura Vial y Transporte	
4.1.1.2. Uso eficiente y ahorro del agua en la Cabecera Municipal	
CAPITULO IV	
5. RECONOCIMIENTO DEL TERRITORIO DIMENSION SOCIOCULTURAL	



5.1. Matriz Paso 1.1. Reconocimiento del territorio Dimensión Socio Cultural

5.1.1. Anexos: Dimensión Socio Cultural

5.1.1.1. Prestación y garantía de servicios educación y apropiación de la ciencia, la tecnología y la innovación.

5.1.1.2. Prestación y garantía de servicios de salud

CAPITULO V

6. RECONOCIMIENTO DEL TERRITORIO DIMENSIÓN ECONÓMICA

6.1. Matriz Paso 1.1. Reconocimiento del territorio Dimensión Económica

CAPITULO VI

7. RECONOCIMIENTO DEL TERRITORIO DIMENSIÓN POLITICO ADMINISTRATIVA

7.1. Matriz Paso 1.1. Reconocimiento del Territorio Dimensión Política Administrativa

8. NECESIDADES PRIORIZADAS POR LA COMUNIDAD EN LAS ASAMBLEAS PARA LA CONSTRUCCIÓN DE PLAN DE DESARROLLO.

8.1. De beneficio Municipal

8.2. De beneficio Urbano y Rural

8.3. Mayor priorización en los Resguardos

CAPITULO VII

9. MATRIZ PASO 2. IDENTIFICACION Y VALORACION DE SITUACIONES PROBLEMATICAS

CAPITULO VIII

10. PRINCIPIOS QUE REGULA EL PLAN DE DESARROLLO MUNICIPAL DE CALDONO 2012 - 2015

11. VISIÓN DEL PLAN DE DESARROLLO MUNICIPAL DE CALDONO

12. GESTIÓN DEL PLAN DE DESARROLLO MUNICIPAL DE CALDONO

CAPITULO IX

13. COMPONENTE ESTRATEGICO

13.1. RECONOCIMIENTO DEL TERRITORIO DIMENSION POBLACIONAL...¡Error! Marcador no definido.

13.2. OBJETIVO GENERAL.....¡ERROR!
MARCADOR NO DEFINIDO.

13.3. OBJETIVO ESTRATEGICO.....¡ERROR!
MARCADOR NO DEFINIDO.

13.4. PROGRAMA ESTRATEGICO: Atención prioritaria a la Población Vulnerable.....¡ERROR! MARCADOR NO DEFINIDO.

13.4.1. Sub programa: mejorar la calidad de vida de la población en situación de vulnerabilidad ¡Error! Marcador no definido.

13.4.1.1. Garantía del servicio de bienestar y protección a la población ¡Error! Marcador no definido.

13.4.2. Sub programa: Equidad y género

13.4.3. Sub programa: Apoyo a la red para la superación de la pobreza extrema - Unidos



14. **RECONOCIMIENTO DEL TERRITORIO DIMENSION AMBIENTAL NATURAL Y CONSTRUIDO** ¡Error! Marcador no definido.
- 14.1. Objetivo General..... ¡Error! Marcador no definido.
- 14.2. Objetivo estratégico.....68
- 14.3. **PROGRAMA ESTRATEGICO:** Manejo del recurso hídrico..... ¡ERROR! MARCADOR NO DEFINIDO.
- 14.3.1. Sub programa: protección, conservación y buen uso del agua con adaptación al cambio climático..... ¡ERROR! MARCADOR NO DEFINIDO.
15. **PROGRAMA ESTRATEGICO: Ordenamiento territorial** ¡Error! Marcador no definido.
- 15.1. Sub progrma: Innovación del ordenamiento territorial ¡Error! Marcador no definido.
16. **AMBIENTE CONSTRUIDO** ¡Error! Marcador no definido.
- 16.1. Objetivo General..... ¡Error! Marcador no definido.
- 16.2. Objetivo estrategico..... ¡ERROR! MARCADOR NO DEFINIDO.
- 16.3. **PROGRAMA ESTRATEGICO: infra estructura para el desarrollo economico y la construccion de desarrollo**.....
- 16.3.1. Sub programa: gestión de la conectividad vial
- 16.4. **PROGRAMA ESTRATEGICO: Servicios publicos sostenibilidad ambiental** ¡Error! Marcador no definido.
- 16.4.1. Sub programa: Agua potable y saneamiento Basico. ¡Error! Marcador no definido.
- 16.4.2. Sub programa: Saneamiento básico
- 16.4.3. Sub programa: electrificación
17. **RECONOCIMIENTO DEL TERRITORIO DIMENSION SOCIO CULTURAL**.....
- 17.1. Objetivo General.....
- 17.2. Objetivo estratégico.....
- 17.3. **PROGRAMA ESTRATEGICO: Gestión para la inclusión social**.....
- 17.3.1. Sub programa: Patrimonio histórico generador de cultura.....
- 17.3.2. Sub programa: promoción y mejoramiento de vivienda de interés social.....
- 17.4. **PROGRAMA ESTRATEGICO: Condiciones dignas e infraestructura educativa con calidad para la educación en el municipio de Caldono**.....
- 17.4.1. Sub programa: Alimentación y atención Integral a niños, niñas y adolescentes entre 6 a 12 y de 13 a 17 años.



- 17.4.2. Sub programa. Transporte escolar
- 11.4.3. Sub programa: Tecnología de la información y comunicación para el progreso

- 17.5. PROGRAMA ESTRATEGICO: Aseguramiento en salud**
- 17.6. PROGRAMA ESTRATEGICO: Prestación y desarrollo de servicios en salud.....**
- 17.7. PROGRAMA ESTRATEGICO: Promoción social.....**

- 17.8. PROGRAMA ESTRATEGICO: Promoción, vigilancia y control de riesgos profesionales**
- 17.9. PROGRAMA ESTRATEGICO: Emergencia y desastres...**

- 17.10 PROGRAMA ESTRATEGICO: Plan de salud pública de intervenciones colectivas (pic)**
 - 17.10.1. Subprograma: Salud Infantil
 - 17.10.2. Sub programa: Salud mental
 - 17.10.3. Sub programa: Seguridad alimentaria
 - 17.10.4. Sub programa: Salud sexual y reproductiva
 - 17.10.5. Sub programa: Nutrición
 - 17.10.6. Sub programa: Salud Oral
 - 17.10.7. Sub programa: Transmisibles
 - 17.10.8. Sub programa: Transmisibles y discapacidad
 - 17.10.9. Sub programa: Vectores
 - 17.11. PROGRAMA ESTRATEGICO: Implementación de la práctica de las diferentes disciplinas deportivas que se practican en el municipio.**
 - 17.11.1. Sub programa: **Deporte y recreación, aprovechamiento del tiempo libre**
 - 17.12. PROGRAMA ESTRATEGICO: Convivencia justa y segura para construir desarrollo**
 - 17.13. PROGRAMA ESTRATEGICO: Fortalecimiento de la apropiación social del patrimonio cultural**
 - 17.13.1. Sub programa: Fomento al patrimonio cultural**

- 18. DIMENSIÓN ECONOMICA**
 - 18.1. Objetivo General**
 - 18.2. Objetivo estratégico
 - 18.3. PROGRAMA ESTRATEGICO: Producción y desarrollo agropecuario**
 - 18.3.1. Subprograma: Potencializar las líneas productivas como fuente de la economía local.**
 - 18.3.2. **Subprograma: Seguridad alimentaria**
 - 18.3.3. Subprograma: Fomento laboral**
 - 18.3.4. Subprograma: Desarrollo rural y asistencia técnica local**
 - 18.3.5. Subprograma: Desarrollo y fomento del turismo**

- 19. DIMENSIÓN POLITICO ADMINISTRATIVA**
 - 19.1. Objetivo General
 - 19.2. Objetivo Estratégico
 - 19.3. PROGRAMA ESTRATEGICO: Organización y liderazgo para construir desarrollo**
 - 19.3.1. Subprograma: Participación ciudadana**
 - 19.3.2. PROGRAMA ESTRATEGICO: Gestión institucional y descentralización**

- 20. BIBLIOGRAFIA



PRESENTACIÓN

Amigos y amigas de Caldono, manifiesto mi agradecimiento a todos aquellos que han creído y coadyuvado en el inicio de un nuevo proceso político, económico, socio-cultural y ambiental. Asumo el reto que me ha encomendado el pueblo Caldoneño al elegirme en el ejercicio democrático como su Alcalde para el periodo 2012 – 2015.

¡UNIDOS SEMBRAMOS FUTURO Y CONSTRUIMOS DESARROLLO! es un plan de desarrollo donde se ha concertado el cambio para nuestro municipio; partiendo de la formulación de esta propuesta de gestión pública, cuyo insumo fundamental radicó en el ejercicio de la participación comunitaria concertada, igualitaria y pluralista que fue una constante en las numerosas asambleas, reuniones de trabajo, a lo largo y ancho del municipio de Caldono.

Hemos analizado la situación municipal en todos los órdenes, realizando un verdadero diagnóstico participativo, donde se hizo conciencia que la planificación del municipio es un proceso continuo y dinámico; identificamos las necesidades, problemas, potencialidades, ideas, planes, programas y proyectos, etc., toda esta materia prima quedó condensada en el contenido del plan de desarrollo“*¡UNIDOS SEMBRAMOS FUTURO Y CONSTRUIMOS DESARROLLO!*”

La certeza de conocer en detalle a mi municipio hace que asuma mi compromiso como Alcalde con una responsabilidad muy grande, de respeto con las comunidades, atendiendo los intereses mayoritarios y el uso eficiente y transparente de los recursos.

Con ayuda de Dios y la voluntad de la comunidad lograremos, los propósitos trazados, con la seguridad de que al finalizar este proceso, el 31 de diciembre del año 2015, podamos con la frente en alto y con la conciencia tranquila, decir que gobernamos y cumplimos los objetivos propuestos de la mejor forma posible.

Mil gracias por la confianza depositada.

DARIO JESÚS SANDOVAL FERNÁNDEZ
Alcalde Municipal



INTRODUCCION

La formulación del Plan de Desarrollo Municipal (PDM), fue un proceso que convocó la participación y deliberación ciudadana de un importante sector de la población Caldonesa. Cerca de mil doscientas personas estuvieron presentes en los diferentes eventos que la administración Municipal promovió con el fin de construir una propuesta de PDM participativa de manera amplia y transparente con los habitantes del Municipio. Se llevaron a cabo con este fin nueve asambleas en el área rural, una en cada uno de los corregimientos del Municipio incluyendo los diferentes Resguardos Indígenas del Municipio y una asamblea Municipal en el área urbana y grupos sectoriales como los de educación, salud, infancia y adolescencia y justicia transicional.

Se contó con la participación activa de los Concejales Municipales, los integrantes del Concejo Territorial de Planeación como Órgano consultivo representando a la sociedad civil. Igualmente se realizaron tres jornadas de trabajo con funcionarios de la Alcaldía Municipal, integradas por representantes de los principales estamentos sociales del municipio, de acuerdo con los procedimientos de ley que rigen la formulación del PDM. En Dichas asambleas se definió el marco estratégico del plan, labor que fue complementada y enriquecida con los aportes de los funcionarios de la administración, para lo cual fue importante el Apoyo de la Agencia de Desarrollo Económico Local – ADEL CASA DEL AGUA, ACDI VOCA y el DNP.

En las asambleas comunitarias se consideró y ajustó el marco estratégico del Plan de Desarrollo Municipal y con base en las demandas de la población se definieron las prioridades de inversión en el período 2012 – 2015; con estos insumos, nuevamente el equipo de la administración, elaboró una propuesta de operación del plan que incluyó la definición de los programas, subprogramas y proyectos con sus correspondientes objetivos, indicadores, metas, actividades estratégicas y recursos de financiación, así como el plan de inversión en el período a partir de los recursos disponibles y las posibilidades de gestión de la alcaldía en los próximos cuatro años. Esta propuesta fue puesta a consideración del Consejo Territorial de Planeación y con base en sus consideraciones se elaboró el documento borrador, el cual se entrega con copia al Concejo Municipal, al Consejo Territorial de Planeación, a la Corporación Autónoma Regional del Cauca – CRC y al Departamento Nacional de Planeación.

Para la formulación de este **PDM**, se tomó en cuenta el Marco de las Políticas Nacionales que orientan el Desarrollo del País, como: El Plan Nacional de Desarrollo 2010 – 2014 “Prosperidad para todos”, Los planes y programas Nacionales Sectoriales, Los Planes del Departamento y los Objetivos de Desarrollo del Milenio. De manera especial se tuvo cuidado, en definir el marco estratégico del Plan de Desarrollo Municipal desde un enfoque de derechos basados en la Ley de Infancia y Adolescencia, en cuanto que es el mejoramiento de las condiciones de vida de los niños, niñas y adolescentes (NNA), el empeño y apuesta estratégica más importante de la administración en el período, tal como fue acordado con la población en el proceso de formulación del Plan de Desarrollo Municipal.

Igualmente la formulación del Plan de Desarrollo Municipal (PDM) tuvo en cuenta los Planes de Vida de los Pueblos Indígenas que conforman la población, así como del Campesinado organizado en el



REPÚBLICA DE COLOMBIA
DEPARTAMENTO DEL CAUCA - MUNICIPIO DE CALDONO
PLAN DE DESARROLLO PERIODO 2012-2015
“UNIDOS SEMBRAMOS FUTURO Y CONSTRUIMOS DESARROLLO”

municipio, con el fin de conseguir que el Plan de Desarrollo Municipal sea un medio importante para la realización de los Planes de Vida de estos Pueblos.

Este documento contiene los siguientes apartes: Reconocimiento del territorio, caracterización del Municipio, ámbitos de desarrollo municipal y diagnóstico de situación sobre cada uno de ellos, las demandas prioritarias de la población, la visión de Municipio que orienta la realización del PDM, los propósitos de la administración en el período, la política de desarrollo y la planificación como apuesta estratégica para conseguir los propósitos, la misión de la administración en consonancia con su estrategia de desarrollo, los programas, subprogramas, objetivos, indicadores, línea de base, metas, actividades importantes y proyectos.

1. METODOLOGÍA PARA LA CONSTRUCCIÓN DEL PLAN DE DESARROLLO MUNICIPAL DE CALDONO 2012 - 2015

El plan de desarrollo municipal de Caldonó 2012 – 2015, “UNIDOS SEMBRAMOS FUTURO Y CONSTRUIMOS DESARROLLO” se construye de forma colectiva, con la firme convicción de que la comunidad debe ser un sujeto protagónico, capaz de incidir en la reconstrucción de su espacio, en la transformación de su entorno y problemática cotidiana, a través de alternativas que promuevan la justicia e igualdad social.

La participación en las decisiones locales de nuestro municipio como es el Plan de Desarrollo Municipal de Caldonó, nos garantiza que la comunidad se haga responsable y vigile su propio desarrollo.

La recolección de la información primaria para la construcción del plan de desarrollo municipal de Caldonó 2012 – 2015, “UNIDOS SEMBRAMOS FUTURO Y CONSTRUIMOS DESARROLLO” nos permite identificar un diagnóstico municipal, con un alto valor educativo en la medida en que todos aprendemos de todos y nos enriquecemos con la experiencia y conocimiento de todos.

A través del diagnóstico participativo la gente analiza, formula conclusiones, ejerce en todo momento su poder de decisión, está al tanto de lo que hacen los demás, ofrece su esfuerzo y su experiencia para llevar adelante una labor en común.

La metodología utilizada en la construcción del PDM le permite a la comunidad:

1. Identifica los problemas y necesidades más relevantes y actuar con conocimiento pleno sobre esa realidad.
2. Contribuye a motivar la comunidad e identificar su realidad y ganar niveles de conciencia sobre su papel transformador.
3. Se constituye en un proceso de aprendizaje colectivo a partir del dialogo de saberes.
4. Promueve los niveles de comunicación y participación de la comunidad.
5. Permite desconcentrar poder y empoderar a la comunidad.
6. Genera autonomía para mejorar condiciones sociales.
7. Ayuda a cohesionar a la comunidad para actuar colectivamente.



1.1. Propuesta metodológica “DESARROLLO INTEGRAL DEL TERRITORIO” – DNP 2012



Teniendo en cuenta la ubicación geográfica de nuestro municipio y facilitando el desplazamiento de las comunidades a las diferentes asambleas zonales, se ha distribuido el municipio en varias zonas de participación:

1.2. ZONIFICACION PARA LA CONSTRUCCIÓN PLAN DE DESARROLLO MUNICIPAL” Unidos sembramos futuro y construimos desarrollo”

Tabla 1: Zonificación geográfica y distribución para el trabajo comunitario

ZONA 1	ASAMBLEA PESCADOR	Pescador, Socorro, Caimito, Palermo, Campiña, Llanada, Potrerillo, Rosal, Pital, El Cabuyal, Puente Real, Panamericana, La Isla, La esperanza, El Oriente, Los Quingos, La Laguna, La Laguna Segunda Etapa, Porvenir.
---------------	--------------------------	---



REPÚBLICA DE COLOMBIA
DEPARTAMENTO DEL CAUCA - MUNICIPIO DE CALDONO
PLAN DE DESARROLLO PERIODO 2012-2015
“UNIDOS SEMBRAMOS FUTURO Y CONSTRUIMOS DESARROLLO”

ZONA 2	ASAMBLEA SIBERIA	Siberia, Buena Vista, Crucero del Rosario, La Primavera, Santa Bárbara, El Cidral, El Cortijo, El Centro, Campo Alegre, El Darién, Buitrera, La Estrella, Guaico Alizal, Yarumal. Cabildos la Laguna Siberia y Cabildo MisaK. 16 veredas.
ZONA 3	ASAMBLEA PLAN DE ZUÑIGA	Plan de Zúñiga, El Tarzo, El Rincón, Picacho, El azul, Narcizo, Carrizal, Manuelico y Bateas.
ZONA 4	ASAMBLEA PIOYA	Resguardo de Pioya
ZONA 5	ASAMBLEA PUEBLO NUEVO	Resguardo de Pueblo Nuevo
ZONA 6	ASAMBLEA SAN ANTONIO LA AGUADA	Resguardo de la Aguada
ZONA 7	ASAMBLEA CERRO ALTO	Corregimiento de Cerro Alto y sus veredas, Monterilla Resguardo de las Mercedes, Miravalle, El Jardín y 20 de julio.
ZONA 8	ASAMBLEA CALDONO	Cabecera Municipal y las veredas de: Las Delicias, Gualó, Vilachí Porvenir, La Llanada, Pulibío, Guaico Arenal, y el Resguardo de Caldono.
MUNICIPAL	ASAMBLEA DE VALIDACION Cabecera Municipal Caldono	Toda la comunidad del Municipio de Caldono

Tabla 2: Asambleas transversales

1.	ASAMBLEA TRANSVERSAL PARA INFANCIA Y ADOLESCENCIA	Caldono 15 de Marzo
2	ASAMBLEA TRANSVERSAL EDUCACIÓN	Caldono 15 de Marzo
3	ASAMBLEA TRANSVERSAL DE SALUD	Caldono, Alcaldía Municipal. Fecha
4	ASAMBLEA COMPOS SOCIAL	Caldono 14 de marzo
ZONA 4	ASAMBLEA PIOYA	Resguardo de Pioya. Fecha
ZONA 5	ASAMBLEA PUEBLO NUEVO	Resguardo de pueblo nuevo. Fecha
ZONA 6	ASAMBLEA SAN ANTONIO LA AGUADA	Resguardo de la Aguada Fecha
ZONA 7	ASAMBLEA CERRO ALTO	Corregimiento de Cerro alto y sus veredas, Monterilla Resguardo de las Mercedes, Miravalle, El Jardín, 20 de julio.
MUNICIPAL	ASAMBLEA DE VALIDACION CALDONO	Toda la comunidad del Municipio de Caldono
SOCIALIZACION MUNICIPAL	ASAMBLEA DE SOCIALIZACION CALDONO	Toda la comunidad del Municipio de Caldono 30 de Marzo

Fuente: Construcción Propia

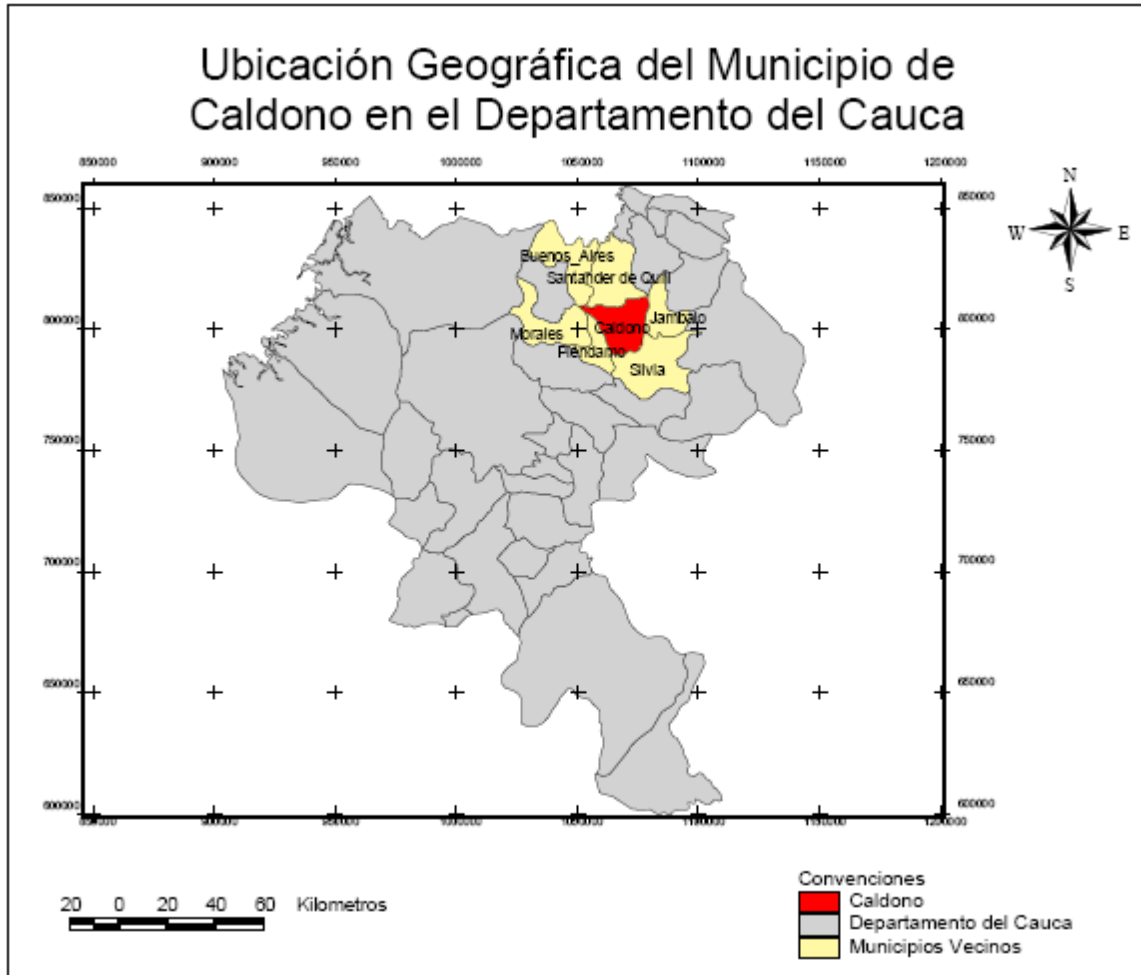


CAPITULO I:

2. RECONOCIMIENTO DEL TERRITORIO DIMENSIÓN POBLACIONAL

2.1. Localización del municipio.

El Municipio de Caldono - Cauca, se encuentra ubicado en la zona Andina, en la vertiente occidental de la cordillera central a los 2º 48" y 3º 19" Latitud norte – 76º 05" y 76º 50" Longitud oeste y en el sector oriental del departamento del Cauca. Su área es de 373.98 Km². Limita por el Este con los municipios de Jambaló y Silvia al Oeste con los Municipios de Morales y Piendamó, al Sur con los Municipios de Silvia y Piendamó y al Norte con los Municipios de Santander de Quilichao y Buenos Aires. Su cabecera municipal se sitúa al nor-orient del Departamento del Cauca a una distancia de 67 kilómetros de la ciudad de Popayán y a 92 Kilómetros de la ciudad de Cali. (PBOT-2005).



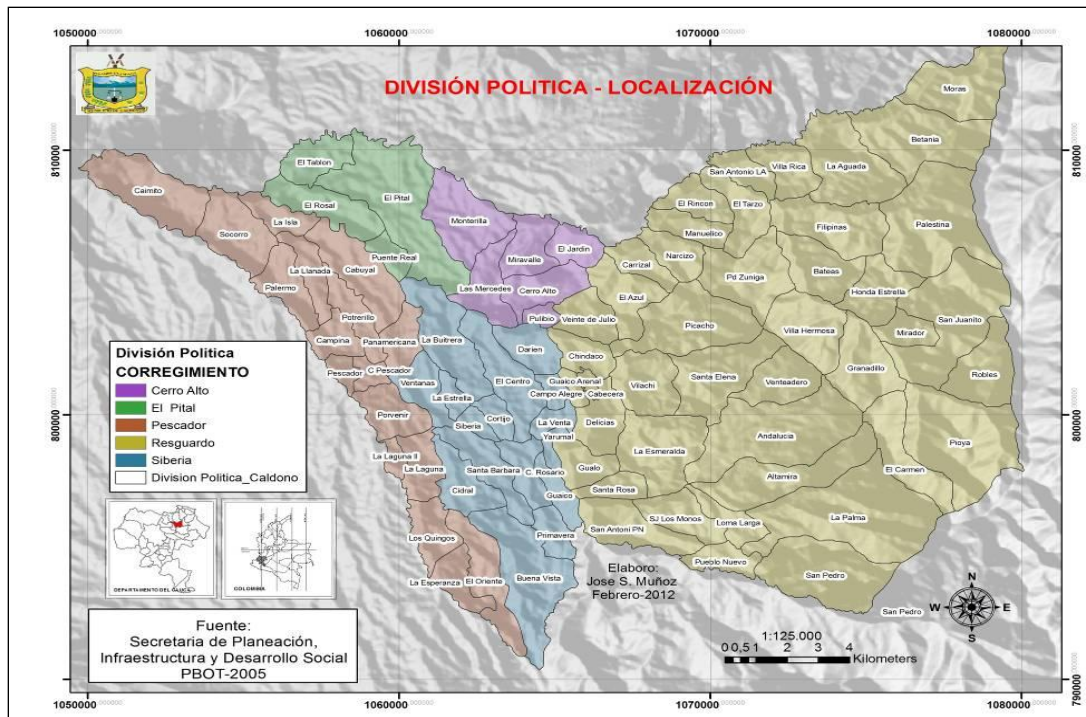
Fuente: PBOT - 2005



2.2. División Política – Administrativa del Municipio.

El territorio está conformado por 86 veredas, 4 Corregimientos (Cerro Alto, Siberia, Pescador y Pital.), 6 resguardos Indígenas, (San Lorenzo de Caldono, Pioyá, Pueblo Nuevo, San Antonio - La Aguada, La Laguna - Siberia, Las Mercedes), el municipio es un territorio multiétnico y pluricultural, está habitado por pueblos de indígenas de las etnias Nasa, Misak, población mestiza y una minoría de población afro. El 48% de la población son mujeres, el 52% hombres, el 96% ubicada en zona rural, y el 4 % ubicada en zona urbana. Habitan 86 habitantes por Km² (Ficha Municipal DNP-2011).

Figura 1: División Política – Localización Geográfica del municipio de Caldono



2.2.1. Resguardos indígenas:

La población indígena en su gran mayoría es de ascendencia Nasa, quienes en su Territorio conservan su lengua, historia, cosmovisión, están localizados principalmente en la parte alta del Municipio entre los 1.700 metros y los 3.000 metros sobre el nivel del mar (PBOT-2005). Los pueblos indígenas: están distribuidos en todo el Municipio, pero su principal ubicación se determina por su Territorio Ancestral limitado por la cuenca del Río Ovejas y por la intersección con el río Chindaco en línea recta hacia el norte hasta llegar al río Mondomo y de allí se limita con los otros municipios con población indígena como Santander de Quilichao, Jámalo y Silvia. Se encuentran también en medio de la población campesina, resguardos republicanos como la Laguna – Siberia y las Mercedes, en los corregimientos de Pescador, Siberia, Pital y Cerro Alto. Existen seis Resguardos en el municipio, cada uno con su Autoridad Tradicional representados en los Cabildos Indígenas a saber: Pueblo Nuevo, San Lorenzo de Caldono, Pioyá, la Aguada – San Antonio, la Laguna – Siberia y las Mercedes.



REPÚBLICA DE COLOMBIA
DEPARTAMENTO DEL CAUCA -MUNICIPIO DE CALDONO
PLAN DE DESARROLLO PERIODO 2012-2015
“UNIDOS SEMBRAMOS FUTURO YCONSTRUIMOS DESARROLLO”

2.3. MATRIZ PASO 1. RECONOCIMIENTO DEL TERRITORIO : DIMENSION Poblacional

0	1	2	3	4	5	6	7	
Dimensiones de Desarrollo	Componentes para caracterizar la población en el territorio		Breve descripción de la situación presente en la entidad territorial	Indicadores básicos permiten verificar la situación (revisar guía "Orientaciones para incluir metas de resultados en los planes de desarrollo de las entidades territoriales")			Poblaciones y actores involucrados	Fuente de los indicadores
				Indicadores recientes municipio	Indicadores de referencia del departamento	Indicadores de referencia del país		
POBLACIONAL	Extensión territorial Km2	Extensión Municipal	373,98	29.308	1.141.748	Hab cabecera, centros poblados, corregimientos y resguardos	FICHA MUNICIPAL DNP, ACTA EMPALME	
	Categoría municipal 2011	Debido a que la población bordea los 31.000 habitantes según proyecciones estimativas y los Ingresos Corrientes de Libre Destinación son bajos. Demuestra una alta dependencia de los recursos provenientes del SGP (Sistema general de Participaciones)	6 (sexta categoría)	-	-			



REPÚBLICA DE COLOMBIA
DEPARTAMENTO DEL CAUCA - MUNICIPIO DE CALDONO
PLAN DE DESARROLLO PERIODO 2012-2015
“UNIDOS SEMBRAMOS FUTURO Y CONSTRUIMOS DESARROLLO”

		Contexto regional						
			<p>Caldono mantiene intercambio con los municipios del norte, especialmente con Santander y con los mercados de Piendamó, Silvia, Mondomo, Popayán y Cali, donde presenta una atracción nodal por ser una metrópoli regional, debido a la influencia que ejerce sobre los departamentos de Cauca, Nariño, Suroccidente del Huila y Occidente de Putumayo.</p>					
			Urbano	la distribución de la población es predominantemente rural (95,61%), contrario al nivel nacional donde el mayor peso es urbano (76%), las características de asentamiento corresponden a centros poblados, veredas y viviendas dispersas	1.410 hab. (4,39% de la población)	521746 hab. (39%)	34.883.160 hab. (76%)	Hab. De la Cabecera Municipal
Rural	la distribución de la población es predominantemente rural (95,61%), contrario al nivel nacional donde el mayor peso es urbano (76%), las características de asentamiento corresponden a centros poblados, veredas y viviendas dispersas	30.706 hab. (95,61% de la población)	808.920 hab. (61%)	11.160.536 hab. (24%)	Hab. De las 86 veredas y 4 corregimientos	FICHA MUNICIPAL DNP, ACTA EMPALME		



REPÚBLICA DE COLOMBIA
DEPARTAMENTO DEL CAUCA -MUNICIPIO DE CALDONO
PLAN DE DESARROLLO PERIODO 2012-2015
“UNIDOS SEMBRAMOS FUTURO YCONSTRUIAMOS DESARROLLO”

Crecimiento	Total de la Población		32.115 hab.	1.330.666 hab.	46.043.696 hab.	Hab cabecera, centros poblados, corregimientos y resguardos	
	Natalidad	<p>Mas del 50% de los partos (318 en 2011) no son atendidos por personal idóneo y en circunstancias favorables</p> <p>215 partos en condiciones de prevalencia de controles médicos y asistencia de personal calificado en el parto</p>	Año 2011, Se reporta 533 nacidos vivos, 215 atendidos en el Hospital. Ello en comparación con los 1.126 recién nacidos reportados para el año 2009.	12.204 nacidos vivos 2011			FICHA MUNICIPAL DNP, ACTA EMPALME
	Mortalidad	Tasa de mortalidad menores de 1 año por mil nacidos vivos	7,14 (2 casos año)		La tasa de mortalidad infantil paso de 22,5 defunciones por cada 1000 nacidos vivos en 2005 a 21 en 2009	Hab cabecera, centros poblados, corregimientos y resguardos	SECRETARIA DEPARTAMENTAL DE SALUD 2009 - 2010
	Mortalidad	Tasa de mortalidad menores de 5 año por mil nacidos vivos		La tasa de mortalidad infantil paso de 49 defunciones por cada 1000 nacidos vivos en 2005 a 45 en 2009			FICHA MUNICIPAL DNP, ACTA EMPALME
	Mortalidad	En los pequeños grupos de edad asociada a la desnutrición y la falta de condiciones de atención en salud antes y después de nacer. En los grupos mayores los homicidios y los accidentes figuran destacando las cifras	0,60(2 casos año)				



REPÚBLICA DE COLOMBIA
DEPARTAMENTO DEL CAUCA -MUNICIPIO DE CALDONO
PLAN DE DESARROLLO PERIODO 2012-2015
“UNIDOS SEMBRAMOS FUTURO YCONSTRUIAMOS DESARROLLO”

		La tasa de mortalidad general por desnutrición en niños (as) menores de cinco	línea base 2005: es de 15,70, aunque Año 2010: no se reportaron muertes Año 2011 no se reportó ninguna muerte	-	-		
		La mortalidad materna en el Municipio de Caldono,	Registró: Año 2007: 1 caso Año 2007: 2 casos Año 2009: 1 caso Año 2011: 4 casos. (3 directas y 1 indirecta), así como 9 casos de mortalidad perinatal (hasta 28 días).	-	-	Hab cabecera, centros poblados, corregimientos y resguardos	FICHA MUNICIPAL DNP, ACTA EMPALME
	Inmigración	Se registra también inmigración de familias Nariñenses y Misak, se han asentado en el Municipio sobre todo en la parte baja del Municipio específicamente en los corregimientos de Siberia, Pescador y el Pital. En busca de opciones de empleo en el campo y cuando ameritan las actividades culturales.	604 hab.	112.297 hab.	3.594.781 hab.		FICHA MUNICIPAL DNP, ACTA EMPALME
	Emigración	El conflicto armado, principal causa de salida y pérdida del territorio, además de las condiciones y servicios sociales debilitados. Los jóvenes entre 15 y 30 años en busca de empleo salen del territorio, algunos jóvenes en su mayoría hombres emigran en las épocas de cosecha de café hacia municipios vecinos, otros van hasta el viejo Caldas; otro grupo emigra hacia el sur en donde pernoctan por varios meses regresando con	1.237 hab.	144.046 hab.	3.576.915 hab.	habitantes de municipio	FICHA MUNICIPAL DNP, ACTA EMPALME



REPÚBLICA DE COLOMBIA
DEPARTAMENTO DEL CAUCA -MUNICIPIO DE CALDONO
PLAN DE DESARROLLO PERIODO 2012-2015
“UNIDOS SEMBRAMOS FUTURO YCONSTRUIAMOS DESARROLLO”

		<p>experiencia, más que con recursos. En el caso femenino su fluctuación territorial está entre Cali, Santander y sus veredas, alcanzando a estar desde un mes hasta los dos años. Los sitios de donde mayormente emigran las personas son los Resguardos Indígenas de San Lorenzo de Caldono, Pueblo Nuevo, Pioyá y La Aguada.</p>					
Estructura	Edad y sexo Proyección 2012	<p>Hombres: - Adultos dedicados a actividades del campo, la población joven emigra en busca de mejores opciones de trabajo, educación y productividad</p>	<p>Total: 16.731 hab (52%)</p>	680.206 hab.	22.997.087 hab.	<p>Habitantes cabecera municipal, centros poblados y rural disperso (incluido comunidades indígenas y raizales)</p>	<p>DANE PROYECCIONES POBLACIÓN 2005 - 2020</p>
		0-5 años (hab)	2.349				
		6 -14 años (hab)	3.512				
		15 -24 años (hab)	3.305				
		25-49 años (hab)	4.882				
		50 - 80 años (hab)	2.683	662.444	23.584.736		
		<p>Mujeres: - Componen el sector con menos apoyo productivo e institucional</p>	<p>Total: 15.384 hab (48%)</p>				
		0-5 años (hab)	2290				
		6 -14 años (hab)	3395				
		15 -24 años (hab)	2986				
		25-49 años (hab)	4235				
		50 - 80 años (hab)	2478				



REPÚBLICA DE COLOMBIA
DEPARTAMENTO DEL CAUCA -MUNICIPIO DE CALDONO
PLAN DE DESARROLLO PERIODO 2012-2015
“UNIDOS SEMBRAMOS FUTURO YCONSTRUIAMOS DESARROLLO”

		Población en edad escolar 5 a 17 años	9802 (30,5% de la población)				FICHA MUNICIPAL DNP, ACTA EMPALME
		Número de niñas, niños menores de un (1) año a los que se les expidió el Registro Civil 2010):	810	—	—		
	Grupos específicos adultos mayores	Cobertura de beneficiarios de los programas de adulto mayor 2	214 Adultos mayores atendidos con PPSAM y 371 con los programas del DPS	—	—	Habitantes cabecera municipal, centros poblados y rural disperso (incluido comunidades indígenas y raizales)	FICHA MUNICIPAL DNP, ACTA EMPALME
	Redes de Mujeres	mujeres organizadas y activas-	380	—	—		FICHA MUNICIPAL DNP, ACTA EMPALME
	Grupos étnicos, indígenas, afros, RAIZAL	POBLACION INDIGENA (censo 2005) 6 Resguardos Indígenas	21.684	248.532	1.392.623	Población 6 resguardos indígenas	FICHA MUNICIPAL DNP, ACTA EMPALME (censo 2005)
		POBLACION AFRODESCENDIENTE	146	255.839	4.273.722	Cabecera, centros poblados y rural disperso	
		POBLACION RAIZAL	1	183	30.565		
	Grupos de población en condición de vulnerabilidad o discriminación manifiesta (discapacitados, desplazados, reintegrados, víctimas de desplazamiento, entre otros)	POBLACION CON DISCAPACIDAD	480 Personas en situación de discapacidad	64,30% de la población en situación de pobreza (Aprox 760.000 hab)	37,30% de la población en situación de pobreza	Habitantes cabecera municipal, centros poblados y rural disperso (incluido comunidades indígenas y raizales)	FICHA MUNICIPAL DNP, ACTA EMPALME
		DESPLAZADOS	34 familias desplazadas				
		POBREZA EXTREMA.FAMILIAS EN SITUACION DE ALTO RIESGO - RED UNIDOS	771 familia				
		ZONAS UBICADAS EN RIESGO PENDIENTES POR REUBICACIÓN	385 familias				



REPÚBLICA DE COLOMBIA
DEPARTAMENTO DEL CAUCA -MUNICIPIO DE CALDONO
PLAN DE DESARROLLO PERIODO 2012-2015
“UNIDOS SEMBRAMOS FUTURO YCONSTRUIAMOS DESARROLLO”

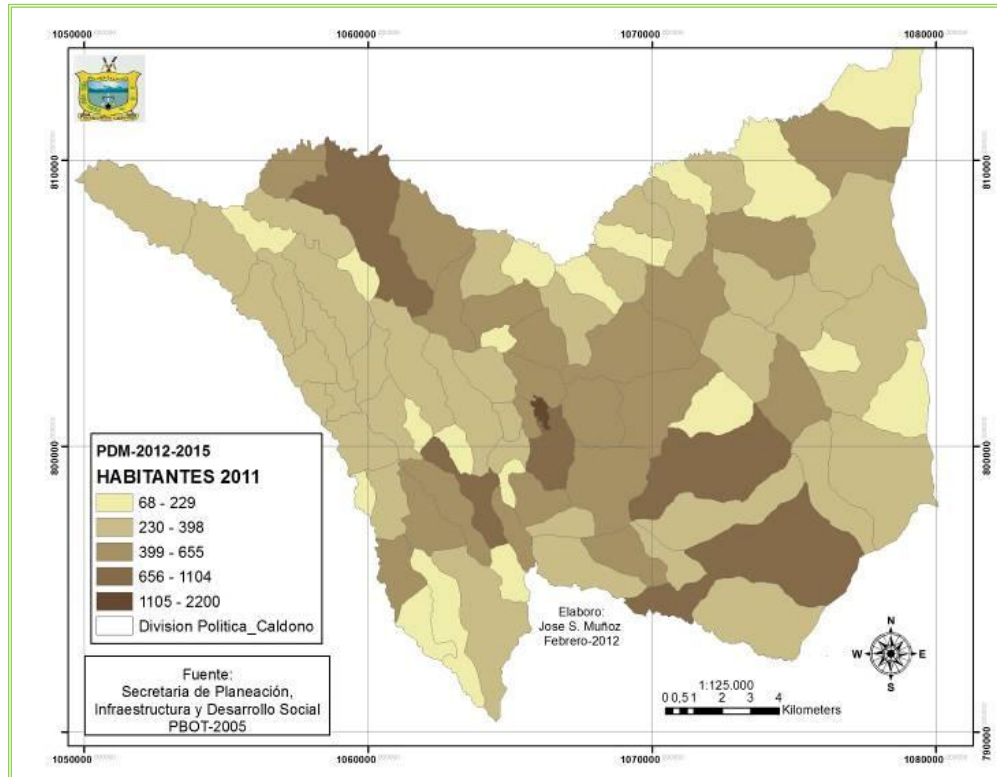
Distribución	Población localizada en Cabecera / centros poblados, Corredores habitacionales, veredas, y corregimientos.	POBLACION TOTAL MUNICIPAL:	32.115 Habitantes	41 Municipios	-	Habitantes cabecera municipal, centros poblados y rural disperso (incluido comunidades indígenas y raizales)	FICHA MUNICIPAL DNP, ACTA EMPALME
		DENSIDAD POBLACIONAL:	86 Habitantes por Km ²				
		DENSIDAD DE GENERO:	52% hombres, 48% mujeres				
		DIVISION POLITICA:	86 VEREDAS, 6 RESGUARDOS, y 4 corregimientos				
		CORREGIMIENTOS	4				
Movilidad	Desplazamiento forzado y movilidades temporales. (Considerando edad, sexo, etnia y distribución en el territorio)	<p>El desplazamiento forzado en el municipio, obedece fundamentalmente a: la violencia sexual a las mujeres por actores armados, las amenazas de muerte y/o maltrato psicológico, así como situaciones, también, de orden público</p> <p>La mayor concentración de la población es joven, seguida de una población infantil. El número promedio por hogar es de 5 personas, y del total de esta población el 52% corresponde a población femenina y el 48% a población masculina.</p>	<p>En el segundo semestre de 2011, en el año 2010 se acompañaron 23 hogares en situación de desplazamiento, de los cuales 10 tenían jefatura femenina, y 6 de ellos pertenecían a familias indígenas; y 2 más afrocolombianos. Posteriormente, en el 2011 se caracterizaron 21 hogares con un total de 101 personas (aunque se indica que estos no representan la totalidad de familias).</p>	144.046 (10,8%)	3.576.915 (7,8%)	Habitantes cabecera municipal, centros poblados y rural disperso (incluido comunidades indígenas y raizales)	(PIU- Caldono 2011-2014).

Fuente: Guías para la gestión pública territorial - Planeación para el desarrollo integral en las entidades territoriales en El plan de desarrollo 2012-2015.
DNP



ANEXOS DIMENSIÓN POBLACIONAL

Figura 2: Distribución de la Población a 2011



Fuente: PBOT – 2005-2015 a partir de Censo Sisben y Documentos de empalme 2011-2012.

2.3.2. PROYECCIONES DE LA POBLACION

Variación de la población desde el año 1993 al año 2011

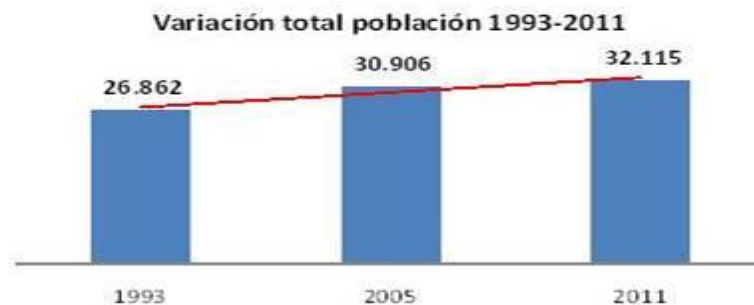


Figura 3: Variación de la población – Fuente: DNP -2011



REPÚBLICA DE COLOMBIA
DEPARTAMENTO DEL CAUCA - MUNICIPIO DE CALDONO
PLAN DE DESARROLLO PERIODO 2012-2015
“UNIDOS SEMBRAMOS FUTURO YCONSTRUIMOS DESARROLLO”

La población municipal creció 16,3% desde 1993 a 2011, indica que el crecimiento fue producto de la tasa de fecundidad y de nacidos vivos, mas que por procesos de inmigración o movimiento de la población

Tabla 3: Proyección de la población 2012-2015 por grupos de edades.

Grupos de edad	2012			2013			2014			2015		
	Total	Hombres	Mujeres	Total	Hombres	Mujeres	Total	Hombres	Mujeres	Total	Hombres	Mujeres
Total	32.365	16.845	15.520	32.613	16.959	15.654	32.863	17.079	15.784	33.122	17.195	15.927
0-4	3.891	1.970	1.921	3.924	1.987	1.937	3.969	2.009	1.960	4.023	2.036	1.987
5-9	3.784	1.916	1.868	3.723	1.883	1.840	3.670	1.853	1.817	3.620	1.825	1.795
10-14	3.792	1.929	1.863	3.751	1.905	1.846	3.706	1.879	1.827	3.666	1.856	1.810
15-19	3.480	1.797	1.683	3.512	1.807	1.705	3.528	1.811	1.717	3.530	1.808	1.722
20-24	2.920	1.551	1.369	2.985	1.575	1.410	3.045	1.598	1.447	3.094	1.616	1.478
25-29	2.366	1.290	1.076	2.428	1.319	1.109	2.496	1.351	1.145	2.565	1.382	1.183
30-34	2.162	1.174	988	2.139	1.167	972	2.125	1.164	961	2.131	1.169	962
35-39	1.822	968	854	1.901	1.014	887	1.967	1.055	912	2.009	1.083	926
40-44	1.566	822	744	1.565	822	743	1.577	831	746	1.608	850	758
45-49	1.352	716	636	1.391	734	657	1.425	751	674	1.450	762	688
50-54	1.213	649	564	1.207	644	563	1.208	644	564	1.219	648	571
55-59	1.066	565	501	1.092	580	512	1.111	593	518	1.122	598	524
60-64	894	470	424	900	472	428	906	474	432	920	481	439
65-69	718	372	346	739	385	354	755	394	361	769	400	369
70-74	552	280	272	553	281	272	559	283	276	572	289	283
75-79	423	207	216	429	211	218	432	212	220	431	211	220
80 Y MÁS	364	169	195	374	173	201	384	177	207	393	181	212

Fuente: Proyecciones de Población 2005-2020, grupos quinquenales de edad; DANE 2011.

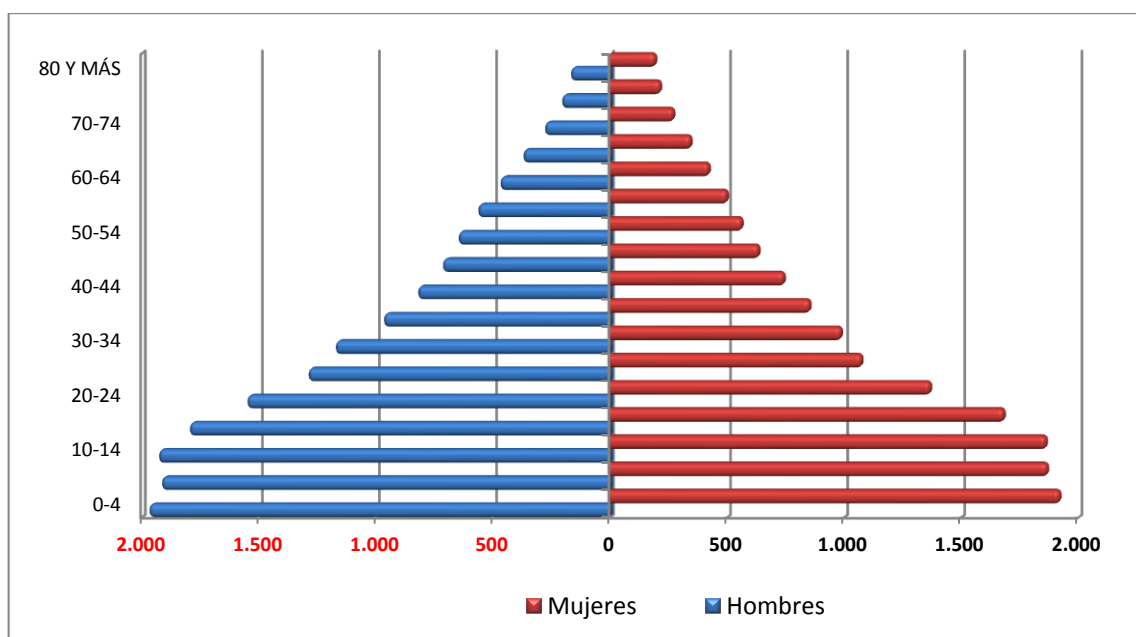


Figura 4: Estructura de la Población por sexo y grupos de edad (proyección DANE 2005 -2015)



2.4. Población con necesidades básicas insatisfechas (NBI)

En este mismo orden de ideas, es útil conocer la población del Municipio que a 2010 tiene necesidades básicas insatisfechas (NBI) según sus diferentes componentes.

Tabla 4: Necesidades Básicas Insatisfechas – Caldono (31-12-2010)

INDICADOR	Personas con NBI (%)	Personas en miseria (%)	Componente vivienda (%)	Componente Servicios (%)	Componente Hacinamiento (%)	Componente Inasistencia (%)	Componente dependencia económica (%)
Cabecera	27,49	4,55	10,85	2,49	8,43	0,81	9,82
Resto	71,82	36,50	59,18	19,48	14,38	7,63	24,65

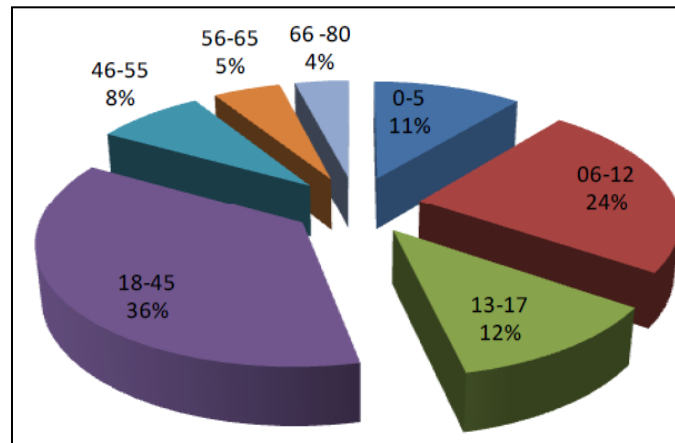
Fuente: DANE, Censo General 2005 – Proyección 2010.

Los niveles de NBI son superiores a nivel rural en miseria, vivienda, servicios, hacinamiento inasistencia y dependencia económica, los programas sociales deben tener enfoque rural

2.5. Población en situación de desplazamiento.

En el Departamento del Cauca, el flagelo del desplazamiento forzado se ha convertido en una situación recurrente que obedece a múltiples causas relacionados principalmente con el conflicto armado. En el caso particular de Caldono, de acuerdo a las estadísticas de Acción Social, a corte de 31 de marzo de 2011.

Figura 5: Caracterización de la población desplazada según edad (0 a 80 años) en el Municipio de Caldono



Fuente: PIU- Caldono 2011-2014.

Del total de la población en situación de desplazamiento un 73% se encuentra afiliado al régimen subsidiado de salud, mientras que el 27% restante no tiene garantizado el derecho a la salud. En síntesis, el municipio de Caldono es más un expulsor de familias por las constantes alteraciones del orden público dentro del territorio municipal y es receptor de pocas familias, que en gran porcentaje se encuentran identificadas. Actualmente cuenta con su Plan Integral Único –PIU actualizado a 2011.



REPÚBLICA DE COLOMBIA
DEPARTAMENTO DEL CAUCA -MUNICIPIO DE CALDONO
PLAN DE DESARROLLO PERIODO 2012-2015
“UNIDOS SEMBRAMOS FUTURO YCONSTRUIMOS DESARROLLO”

CAPITULO II

**MATRIZ PASO 1.1. RECONOCIMIENTO DEL TERRITORIO:
DIMENSIÓN: AMBIENTE NATURAL**

Componentes del desarrollo	Componentes asociados a las competencias sectoriales	Resumen de la situación presente en la entidad territorial	Indicadores básicos (revisar guía "Orientaciones para incluir metas de resultado en los planes de desarrollo de las entidades territoriales")	Poblaciones y actores involucrados	Fuente de los indicadores
			Indicadores recientes del municipio / distrito		
Ambiente Natural	Medio ambiente y recursos naturales renovables	<p>Cobertura vegetal, suelos y biodiversidad: Las áreas de bosque están aisladas entre sí a excepción de los bosques ubicados en las cimas de los cerros más altos del municipio: Solapa, Cresta de Gallo, Ándalo y Picacho, que mantienen una relativa continuidad complementada con pequeñas aéreas de pastizales naturales en las cumbres más altas. El resto de bosques se encuentran sobre la margen de algunos de los principales cauces, en zonas de difícil acceso por las pendientes y en algunos pequeños predios destinados a tal fin por el Municipio, los Acueductos Comunitarios y los Cabildos Indígenas</p>	<p>Total extensión territorial: 35.526 hectáreas (100%) Bosque natural: 5.800 Ha (16,3%) Áreas de protección 5.169 Ha Humedales 7,43 Ha Rondas de protección hídricas 1.745,732 Ha Predios adquiridos para protección: 91,9 Ha Cimas de Cerros principales: 1376,9 Ha</p>	<p>bosques nativos parte alta, cabildos indígenas y mestizos</p>	<p>Documento de revisión PBOT-2011, Actas de Empalme 2011-2012).</p>
		<p>Captación de Agua: Por encima de los 1.900 msnm, se ubican más el 90% de las captaciones. En esta zona, localizada principalmente al oriente y sur del Municipio, las condiciones de los suelos, la elevada pendiente, y la nula disponibilidad de infraestructura y servicios, hace muy difícil y poco rentable las actividades agropecuarias convencionales.</p>	<p>hectáreas Áreas de bocatomas 202 Ha Rondas de protección hídricas 1.745,732 Ha Habitantes en la zona: 16.000 personas y unas 3.400 familias que representan el 45% de la población del municipio.</p>	<p>Allí habita el 70% de la población indígena y un 8% de la población no indígena del Municipio</p>	<p>Memoria Justificativa – Revisión PBOT-2011.</p>
		<p>Uso del suelo y conservación estratégica: Dentro de esta clasificación se encuentran: las áreas cubiertas por bosques primarios o secundarios, las áreas estratégicas para provisión actual y futura de fuentes de acueducto o distritos de riego, las identificadas por el plan ambiental indígena (PAI) como zonas especiales de manejo y las destinadas a uso cultural.</p>	<p>Zona de resguardos : 22.200 Ha Área de conservación estratégica: 17.219 Ha Área de conservación estratégica: en zona de resguardos: 14.472 Ha Suelo de protección estricta: 3.543,826 Ha (9,94%). Rondas de los ríos y quebradas en una franja a cada lado de 50m para los ríos y 30m para las quebradas, la</p>	<p>Zona de resguardos y población no indígena del municipio</p>	



REPÚBLICA DE COLOMBIA
DEPARTAMENTO DEL CAUCA -MUNICIPIO DE CALDONO
PLAN DE DESARROLLO PERIODO 2012-2015
“UNIDOS SEMBRAMOS FUTURO YCONSTRUIMOS DESARROLLO”

			ronda de los nacimientos en un diámetro no menor de 100 metros		
		<p>Hidrografía principal: La principal Subcuenca corresponde al <u> río Ovejas</u>. Las principales Microcuencas son: Pescador, Mondomo, Salado, Cabuyal, Quichaya, Chindaco, Guaicoche, Guasano, Puente Alto, Las Ánimas y El Pilón, en su mayoría las corrientes van de Este a Oeste.</p> <p>Oferta Hídrica: Caldono a nivel nacional tiene un índice de escasez de agua no significativo, sin embargo, el hecho de que la tecnología de acueductos por gravedad obtenga el agua por encima de la cota de los 1.900 msnm, dónde las subcuencas tienen mayor presión ambiental por la extensión de la frontera agrícola, deforestación, el incremento de la red de acueductos, disminuye los caudales más frágiles y pequeños, poniendo en riesgo de escasez al municipio. Se evidencia el potencial hídrico pero no de calidad.</p>	<p>Área de la Subcuenca Río Ovejas: 92.100 Ha, de las cuales el 40,6% corresponden al municipio.</p> <p>Índice de escasez de agua: No significativo, no posee problema alguno para afrontar la escasez por excedentes de oferta hídrica</p>	<p>Por encima de los 1.900 msnm. Allí habita el 70% de la población indígena y un 8% de la población no indígena del Municipio</p>	<p>Instituto Geográfico Agustín Codazzi - IGAC 2008.</p>
		<p>Protección de Recursos Como la Flora y Fauna:</p> <p>Al área de bosque es muy pequeña y ha sido reemplazada por pastos, cuya distribución espacial está hacia la zonas altas y bajas; los pastos son usados con fines de producción de ganado bovino, en las zonas medias se presenta una franja correspondiente a cultivos que se extiende hacia el suroccidente del municipio; la zona urbana corresponde a la cabecera municipal y a los dos centros poblados principales con los que cuenta Caldono.</p> <p>El reemplazo del bosque primario afecta el equilibrio ecológico razón por la cual se requiere de programas de reforestación, conservación estricta, capacitación a la población, para el control del sobre pastoreo y las practicas intensas que degradan el suelo.</p>	<p>Bosque natural: 5.800 Ha (16,3%)</p> <p>Incremento de cultivos (20%); generalmente en pequeñas parcelas, alternado con plantaciones de café, plátano y frutales; algunos de los productos que se cultivan son: yuca, frijol, fresa, hortalizas, caña panelera, tomate, maíz y fique.</p>	<p>bosques nativos parte alta, cabildos indígenas y población no indígena y suroccidente del municipio</p>	<p>Memoria Justificativa – Revisión PBOT- 2011.</p>



REPÚBLICA DE COLOMBIA
 DEPARTAMENTO DEL CAUCA -MUNICIPIO DE CALDONO
 PLAN DE DESARROLLO PERIODO 2012-2015
 “UNIDOS SEMBRAMOS FUTURO YCONSTRUIMOS DESARROLLO”

		<p>Residuos Sólidos En la actualidad la recolección de parte de las basuras se está llevando a cabo con una organización de recicladores. El municipio no cuenta con planta de transformación exigida por el MAVDT. Tres alternativas: 1. La celda transitoria, - Decreto No 1713 de 2002, tenía una vida útil de 3 años, para el caso de Caldonó se ubicaría en la entrada de la cabecera municipal. Se contó con la viabilidad ambiental de la Corporación ambiental CRC, pero se presentó rechazo por parte de la comunidad, razón por la cual se desistió y se liquidó el convenio. 2. Relleno sanitario municipal (existe diagnóstico ambiental con localización.) 3. Relleno sanitario a nivel regional, sin embargo los costos, que ello implica son altos, y deberían ser asumidos por el usuario, situación que debe concertarse con la comunidad antes de tomar una decisión definitiva.</p>	<p>Producción de basuras: 18 ton/mes de residuos sólidos se generan en la cabecera municipal y 19,67 en los tres centros poblados,</p>	<p style="text-align: center;">cabecera municipal, centros poblados</p>	<p style="text-align: center;">Memoria Justificativa – revisión PBOT- 2011</p>
	<p>Gestión de riesgos y desastres.</p>	<p>Amenazas naturales: Las principales amenazas para el municipio son Los fenómenos de Remoción en masa y las Inundaciones ocasionales, y la erosión</p> <p>El municipio no cuenta con análisis de vulnerabilidad poblacional y exposición de infraestructura física así como la definición de zonas de riesgo mitigable y no mitigable. La gestión del riesgo hace referencia a un proceso social y político a través del cual la sociedad busca controlar el riesgo o disminuir la vulnerabilidad existente con la intención de fortalecer los procesos de desarrollo sostenible y la seguridad integral de la población. Es una dimensión de la gestión del desarrollo y de su institucionalidad). La gestión del riesgo incorpora y optimiza la prevención, atención y recuperación de desastres y emergencias, sobre la base de una cultura que orienta el desarrollo municipal hacia la sostenibilidad.</p>	<p>Damnificadas por la ola invernal. 1º fase DEL RUD: 684 Hogares - 3021 Personas, 2º Fase RUD: 2199 Hogares. Efectos y amenazas recurrentes: Remoción en masa y las Inundaciones.</p>	<p style="text-align: center;">cabecera municipal, centros poblados, Zonas de resguardo rural disperso</p>	<p style="text-align: center;">PBOT - 2005 PGR-2011</p>



REPÚBLICA DE COLOMBIA
DEPARTAMENTO DEL CAUCA -MUNICIPIO DE CALDONO
PLAN DE DESARROLLO PERIODO 2012-2015
“UNIDOS SEMBRAMOS FUTURO YCONSTRUIMOS DESARROLLO”

	Ordenamiento territorial	<p>Ordenamiento territorial. Aprobado mediante Acuerdo N° 023-2006 y Resolución CRC N° 0924 del 05 de Septiembre de 2005): vencido el corto plazo según el expediente se decide ajustar y/o actualizar el componente de Medio ambiente y Recursos Naturales. Presentado a la CRC para iniciar el proceso de concertación y aprobación. Tendrá que ser presentado al concejo municipal en el año 2012. También se destaca el deficiente análisis de vulnerabilidad y riesgos, el crecimiento y ocupación desordenada de los centros poblados y la carencia de normas y operatividad en el control urbanístico</p> <p>Expediente municipal. El Expediente Municipal para Caldonio fue elaborado en el año 2008, por el Ministerio del Medio Ambiente, Vivienda y Desarrollo Territorial, se realiza la evaluación de impacto y seguimiento del PBOT, en el cual formula recomendaciones para la actualización y ajuste del PBOT dentro de los cuales se encuentra el componente de medio ambiente, recursos naturales y la gestión del riesgo.</p> <p>Vigencia del PBOT El PBOT del municipio de Caldonio ha cumplido el periodo de mediano plazo, establecido por el artículo 2do del acuerdo 023 de febrero de 2006, quedando pendiente el Largo plazo que se cumple una vez finalice el año 2015. Es importante tener en cuenta que el PBOT se ejecuta a través del plan de desarrollo se contemplara durante la formulación..</p>	<p>Suelo municipal : 35.526 Ha Suelo de protección: Áreas de protección 5.169 Ha Humedales 7,43 Ha Rondas de protección hídricas 1.745,732 Ha Predios adquiridos para protección: 91,9 Ha Cimas de Cerros principales: 1376,9 Ha</p>	<p>cabecera municipal, centros poblados, Zonas de resguardo rural disperso</p>	<p>PBOT – 2005 Expediente Municipal 2008</p>
--	---------------------------------	--	---	--	--

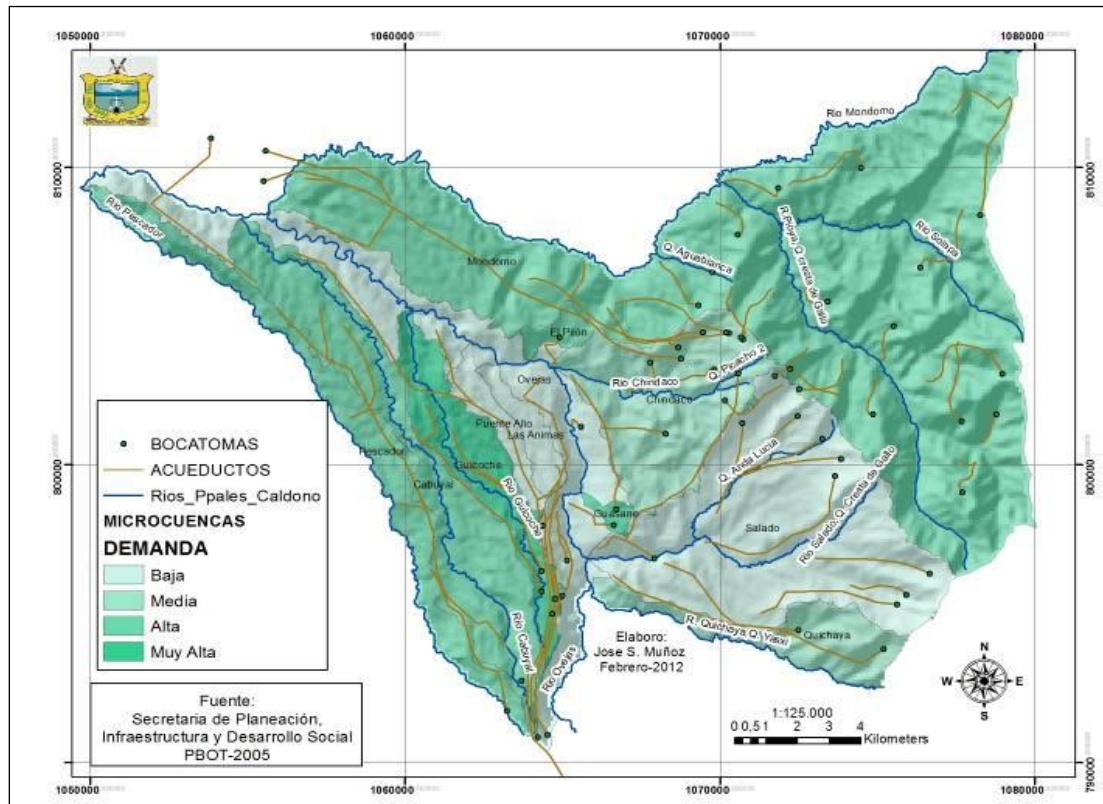
Fuente Metodológica: DNP (2012)



3.1.1. ANEXOS DIMENSIÓN AMBIENTE NATURAL

3.1.2. Medio ambiente y recursos naturales renovables

3.1.3. Presión por demanda de agua por Micro cuenca



Fuente: Documento Actualización PBOT -2005, proyectada 2010.

Tabla 5: Matriz de análisis situacional Residuos Sólidos

PROBLEMÁTICA	CAUSAS	CONSECUENCIAS
Presencia de botaderos a campo abierto en la cabecera y los centros urbanos	No hay sistema de recolección, disposición y tratamiento legalizados.	Dificultad para el proceso de recolección, manejo y disposición final de RS.
Dificultad para el proceso de recolección, manejo y disposición final de RS	Aumento de la oferta de RS en municipios vecinos y los Problemas de rentabilidad y sostenibilidad de sus empresas	Se haría demasiado costoso para el municipio el montaje y la operación de un sistema de disposición final.



REPÚBLICA DE COLOMBIA
DEPARTAMENTO DEL CAUCA -MUNICIPIO DE CALDONO
PLAN DE DESARROLLO PERIODO 2012-2015
“UNIDOS SEMBRAMOS FUTURO YCONSTRUIMOS DESARROLLO”

PROBLEMÁTICA	CAUSAS	CONSECUENCIAS
Hay experiencias en campañas de recolección, tratamiento y reciclaje desde hace 6 años, lo que ha permitido, identificar, medir y proyectar el problema y sus alternativas (cantidades, tipos, localización, etc.)	El 95% de los residuos sólidos son aprovechables.	Ya se inició el proceso de transformación de los residuos orgánicos de la galería, y campañas de recolección y aprovechamiento a nivel Mpal.
Hay demanda alta y creciente de abonos orgánicos en el municipio y mercado cercano (Popayán – Santander y Cali)	La vocación agrícola del Municipio hace que se requiera una alta cantidad de abono orgánico para los cultivos. (Se requieren 750 toneladas/año aprox. Y se producen 15 ton/año de RS orgánicos.)	Es rentable el sostenimiento de la empresa de aprovechamiento de RS

Fuente: PGIRS-2008

3.2. Gestión de riesgos y desastres.

Líneas de acción en Gestión del riesgo		
Conocimiento del riesgo	Manejo del riesgo	Manejo del desastre
Identificación y caracterización de escenarios de riesgo	Reducción del riesgo Riesgo Actual, Riesgo Futuro Reducción Amenaza Reducción Vulnerabilidad	Preparación para la respuesta
Análisis de riesgos	Protección financiera Transferencia del Riesgo Retención del riesgo	Ejecución de la respuesta
Monitoreo de fenómenos	Seguimiento y evaluación de las condiciones de amenaza, vulnerabilidad y riesgo mitigable y no mitigable	Preparación, para la recuperación, Acciones planificadas para el control de amenazas
		Ejecución de la recuperación

Fuente: Tomado del PGR-2011 adaptado de la Guía PMGR 2010

Tabla 6: Matriz DOFA

DEBILIDADES	<ul style="list-style-type: none"> • Viviendas ubicadas en zonas de alto riesgo • IE ubicadas en zonas de alto riesgo • Uso del suelo inadecuado • Disminución en el caudal de los ríos
--------------------	---



REPÚBLICA DE COLOMBIA
DEPARTAMENTO DEL CAUCA -MUNICIPIO DE CALDONO
PLAN DE DESARROLLO PERIODO 2012-2015
“UNIDOS SEMBRAMOS FUTURO YCONSTRUIMOS DESARROLLO”

	<ul style="list-style-type: none">• Disminución en la diversidad de flora• Disminución en la diversidad fauna• Alto uso de materiales sintéticos• Gran densidad poblacional entorno a los comandos de policía.
OPORTUNIDADES	<ul style="list-style-type: none">• Organismos del orden nacional apoyando procesos• Instituciones extranjeras dispuestas a apoyar
FORTALEZAS	<ul style="list-style-type: none">• Capacidad de trabajo comunitario• Gran capacidad de reacción de las instituciones locales• Gran capacidad de coordinación local
AMENAZAS	<ul style="list-style-type: none">• El municipio se encuentra cruzado por fallas.• Alta ocurrencia de aguaceros torrenciales• Alta ocurrencia de vientos huracanados• Alta ocurrencia de tormentas eléctricas• Alta incidencia de actores armados ilegales

Fuente: Tomado del PGR-2011-caldono



CAPITULO III

4.1. MATRIZ PASO 1.1. RECONOCIMIENTO DEL TERRITORIO: DIMENSIÓN: AMBIENTE CONSTRUIDO

Componentes del desarrollo	Componentes asociados a las competencias sectoriales	Resumen de la situación presente en la entidad territorial	Indicadores básicos (revisar guía "Orientaciones para incluir metas de resultado en los planes de desarrollo de las entidades territoriales")	Poblaciones y actores involucrados	Fuente de los indicadores
			Indicadores recientes del municipio / distrito		
Ambiente Natural	Infraestructura vial, transporte	<p>El sistema vial municipal: De acuerdo al Inventario de la Red Vial (2010) en la actualidad las vías: 1) Pescador-Siberia-Caldono y 2) Pital - Cerro Alto - Caldono - Pueblo Nuevo -Asnega - el Peñón, se encuentran a cargo del nivel departamental, mientras que otras 58 vías están a cargo del propio municipio. Finalmente, en el Municipio de Caldono existen vías terciarias a cargo del INVIAS. Las inversiones realizadas no son suficientes, la inclemencia del tiempo y la falta de mantenimiento permanente hacen que las vías actualmente estén en muy mal estado.</p>	<p>La red vial municipal: 292,9 Km. Red vial de primer orden: 12.1 Km. Red vial de segundo orden: 122.9 Km. Red vial de tercer orden: 157.8 Km. Vías terciarias a cargo del INVIAS: Vía: el roblar - el picacho: 1,5 km (afirmado) vía: Santa Elena – Granadillo – Pioyá: 19,25 km (afirmado) Vía: Caldono-Porvenir: 4,7km (afirmado) Vía: Cerro alto – Pulibío 3,03km (afirmado) Vía: Guaitalá - El Rincón: 5,75 km (afirmado) Vía: Cerro Alto-Plan de Zuñiga: 6,6 km (afirmado) Vía: Tres quebradas – Guaitalá - Plan de Zuñiga: 14,5km (afirmado) Vía: La María – Betanía- La Aguada: 22,5km (afirmado) Vía: Pueblo Nuevo- Siberia: 14,7km (sin aterminar) Vía: Pueblo Nuevo - Loma Amarilla : 7km (afirmado) Total vías terciarias a cargo INVIAS: 99,53 km</p>	<p>cabecera municipal, centros poblados, Zonas de resguardo rural disperso</p>	<p>PBOT 2005 PGIRS-2008-2022.</p>
		<p>Conectividad: mantiene intercambio con los municipios del norte, especialmente con Santander y con los mercados de Piendamó, Silvia, Mondomo, Popayán y Cali, donde presenta una atracción nodal por ser una metrópoli regional, debido a la influencia que ejerce sobre los departamentos de Cauca, Nariño, Suroccidente del Huila y Occidente de Putumayo.</p>	<p>Piendamó: – Terrestre- Estado: Bueno, Distancia: 37 Km, Condiciones: semiondulada, Tiempo (horas): 0.83 Santander: –Terrestre- Estado: Bueno, Distancia: 46 km, Condiciones: semiondulada, Tiempo (horas): 1</p>	<p>cabecera municipal, centros poblados, Zonas de resguardo rural disperso</p>	<p>PBOT 2005</p>



REPÚBLICA DE COLOMBIA
DEPARTAMENTO DEL CAUCA - MUNICIPIO DE CALDONO
PLAN DE DESARROLLO PERIODO 2012-2015
“UNIDOS SEMBRAMOS FUTURO Y CONSTRUIMOS DESARROLLO”

		<p>Servicios de tránsito y movilidad: la Inspección de Policía tiene a cargo las funciones de tránsito y transporte. Los pasajeros al interior se transportan por medio de una cooperativa de transporte de pasajeros, Los registros de accidentalidad vial y laboral. Principalmente, se ubican principalmente en el sector de Pescador.</p>	<p>Funciones de tránsito: Inspección de policía Cooperativa de Transporte interno: 42 vehículos (3 se encuentran accidentados en pérdida total). Accidentes 2008: 2 accidentes (Pescador), así como 2 más en carreteras terciarias Accidentes 2010: 3 accidentes de tránsito con desenlaces fatales, 14 indígenas del municipio murieron en un accidente en la vía terciaria del municipio de Silvia que conduce desde Pioyá. Accidentes 2011: 3 accidentes en la vía panamericana (hasta el mes de noviembre) y de ellos un menor de seis años con graves secuelas. * seis (6) querellas por accidentes de tránsito enviados por la Policía de carreteras y hechos sucedidos en la Vía Panamericana en jurisdicción del municipio de Caldonó.</p>	<p style="text-align: center;">cabecera municipal, centros poblados, Zonas de resguardo rural disperso</p>	<p style="text-align: center;">De acuerdo al Acta No. 11 de Empalme 2011-2012 se encontraban pendientes (a diciembre de 2011)</p>
--	--	--	--	---	--



REPÚBLICA DE COLOMBIA
DEPARTAMENTO DEL CAUCA -MUNICIPIO DE CALDONO
PLAN DE DESARROLLO PERIODO 2012-2015
“UNIDOS SEMBRAMOS FUTURO YCONSTRUIMOS DESARROLLO”

	Infraestructuras de servicios públicos domiciliarios	<p>Alcantarillado</p> <p>La cabecera cuenta con una red de alcantarillado de aproximadamente unos 4.1 kms sin embargo se encuentra en grave deterioro (mas de 20 años en uso)</p> <p>La CRC construyó una PTAR en el año 2002, cuya vida útil se proyecta a 25 años.</p> <p>En el centro Poblado de Pueblo Nuevo (Resguardo) existe un sistema de alcantarillado con una PTAR que aun no se encuentra totalmente terminada lo que implica una necesidad de hacer en aras de garantizar el aumento de cobertura en tratamiento. Los centros poblados de Cerro Alto y Pescador no cuentan con alcantarillado.</p> <p>Los ríos Ovejas, Guaicoche, Cabuyal son los principales receptores de aguas residuales, reciben vertimientos de los centros poblados.</p> <p>En la zona rural a pesar de existir inversión en la construcción de sistemas de tratamiento de aguas residuales a través de baterías sanitarias individuales, no hay un diagnostico real sobre el porcentaje de cobertura existente; para determinar su verdadera dimensión.</p> <p>Sin embargo con relación al alcantarillado u otro medio que permita manejar adecuadamente las aguas servidas sólo</p> <p>En el municipio se cuenta con dos plantas de tratamiento de aguas residuales de tipo sanitario y combinado en algunos tramos de la red en buen estado y en regular. La planta de la cabecera tiene permiso de vertimientos, se tiene aprobado el PSMV mediante resolución No 0511 de octubre del año 2007, la de Siberia no tiene permiso de vertimientos, existen 382 suscriptores de alcantarillado en la cabecera.</p> <p>Aguas Lluvias</p> <p>En la cabecera el sistema de alcantarillado de aguas lluvias, se limita solo a unos sectores, el resto se vierte al alcantarillado de aguas negras. en épocas de máxima lluvia, han colapsado algunas redes y se pone en grave riesgo sobre todo a las viviendas ubicadas en el sector del Barrio Divino Niño y otras zonas de la cabecera Municipal.</p>	<p>Alcantarillado Urbano: 92% (382 viviendas de 415)</p> <p>Alcantarillado Rural: 11,8% de cobertura</p> <p>El 58% de las viviendas cuenta con servicios individuales de higiene habitacional, tales como sanitarios y letrinas, el 42 % no cuentan con ningún sistema de manejo de excretas.</p> <p>Incremento en la cobertura: 117 familias nuevas, conectadas a los sistemas de alcantarillado existente en la cabecera urbana como en el centro poblado de Siberia, así mismo durante el periodo 2008-2011 se registra un total de 171 baterías sanitarias individuales para igual número de familias en las siguientes veredas:) El Azul, 2) Pueblo Nuevo, 3) Pulibio, 4) Santa Elena, 5) San José Los Monos, 6) Villa Hermosa, 7) Cabecera, 1) Darién, 2) Altamira, 3) San José Los Monos1) Potrerillo, Villa Hermosa1) Gualó, 2) Picacho, 3) Andalucía, 4) El Centro, 5) San Elena, 6) El Azul 7) Pulibio</p>	cabecera municipal, centros poblados, Zonas de resguardo rural disperso	SECRETARIA DE PLANEACION Informe de salud Pública Departamental del Cauca) POMCAS
--	---	--	---	--	--



REPÚBLICA DE COLOMBIA
DEPARTAMENTO DEL CAUCA -MUNICIPIO DE CALDONO
PLAN DE DESARROLLO PERIODO 2012-2015
“UNIDOS SEMBRAMOS FUTURO YCONSTRUIMOS DESARROLLO”

Infraestructura de servicios públicos domiciliarios	<p>Acueductos y Manejo integral del recurso hídrico Los acueductos presentan deficiencia en el suministro y sostenibilidad del servicio. El servicio es irregular especialmente en la Cabecera Municipal, pero se focaliza hacia las zonas de Siberia, Pescador, Pueblo Nuevo, Cerro Alto y Pital, La subcuenca del Rio Ovejas dentro del límite municipal de Caldonó se encuentra dividida en 11 microcuencas, del Salado, Quichaya, Pescador, Guicoche, Chindaco y Cabuyal. Las microcuencas: guaicoche, Cabuyal, Chindaco (picacho), son estas las que mayor problemática presentan porque la demanda es mayor a la oferta. Las microcuencas El pilón, Guasanó, Las Animas y Puente alto son pequeños en cuanto a área pero no son propensas a crecidas porque su Kc son mayores que 1.50 y sus corrientes hacen su recorrido a través de sus cauces encañonados. El municipio de Caldonó cuenta con un número importante de corrientes de agua superficial sin embargo, estos se reducen ostensiblemente en épocas de poca precipitación. los procesos de deforestación que se han presentado en algunas áreas del municipio, parte de las quebradas existentes se han secado.</p>	<p>Sistemas de captación de agua: 67, de los cuales solo uno (el de la cabecera) se puede considerar como acueducto por que tiene sistema de tratamiento en funcionamiento. PTAP la planta de tratamiento de Agua Potable: 1 centro poblado de Siberia Beneficiarios en la actualidad: 6813 usuarios y tienen 1315 solicitudes (16% del total) para la ampliación del servicio (POMCAS).Con un porcentaje de cobertura del 37% y con un promedio de calidad del agua del 29,90% Cobertura acueducto urbano : 99% Cobertura acueducto rural u otro medio de transporte de agua para consumo humano: 62% Prestador directo del servicio: “AGUAS DE CALDONO”, Segundo semestre de 2011. Tiempo prestación del servicio urbano: 24 horas al día durante 30 días del mes, cuenta con 320 medidores funcionando y faltan 75 por instalar.</p> <p>La Coordinación de Servicios Públicos domiciliarios de Acueducto, Alcantarillado y Aseo de la Cabecera Municipal de Caldonó esta a cargo de la Secretaria de Planeación Municipal.</p>	cabecera municipal, centros poblados, Zonas de resguardo rural disperso	POMCAS Empalme 2011-2012
--	---	--	--	---------------------------------



REPÚBLICA DE COLOMBIA
DEPARTAMENTO DEL CAUCA - MUNICIPIO DE CALDONO
PLAN DE DESARROLLO PERIODO 2012-2015
“UNIDOS SEMBRAMOS FUTURO Y CONSTRUIMOS DESARROLLO”

Infraestructura Equipamiento social e institucional	<p>Infraestructura pública, equipamiento social e institucional.</p> <p>En la actualidad el Municipio de Caldonó cuenta con una serie de bienes de infraestructura que contribuyen en múltiples aspectos al desarrollo social e institucional del municipio. Entre ellos es posible destacar:</p> <ol style="list-style-type: none"> 1. <u>Edificio CAM:</u> 2. <u>Hogares agrupados:</u> Con el apoyo financiero del Instituto Colombiano de Bienestar Familiar –ICBF Hogares Agrupados en la Cabecera Municipal, Pueblo Nuevo y Crucero de Pescador, . <p>Mataderos del Municipio</p> <p>El departamento del Cauca periodo 2008-2011 desistió del plan de racionalización de las plantas de beneficio animal, lo que obliga a los municipios buscar otro tipo de solución. Frente a esta situación se conoce que el matadero de Caldonó continúa con medida de cierre y que desde la pasada administración Municipal a pesar de haber presentado al INVIMA el Plan Gradual de Cumplimiento para plantas de beneficio de régimen especial en febrero de 2008 en cumplimiento del Decreto 1500 de 2007, se desistió de él, en abril de 2011, justificando la falta de recursos del nivel local que permitan garantizar una planta de beneficio con las características exigidas.</p>	<p>Funciones en la cabecera: Administración Municipal, el mercado semanal, Registraduría, la Notaría, el Banco agrario y servicios educativos como: la institución educativa Susana Tróchez y el Centro de Formación Indígena y Comunitaria (CEFIC), Institución educativa Colegio Madre Laura</p> <p>Proyecto BPIN: Construcción de la Planta de Beneficio “diseño de la planta de beneficio de ganado bovino y porcino Caldonó, Cauca” por un valor de \$320.122.169 a precios 2008.</p>	cabecera municipal, centros poblados, Zonas de resguardo rural disperso	SECRETARIA DE PLANEACIÓN Empalme 2011-2012
Infraestructura para el desarrollo económico.	<p>Equipamiento económico</p> <p>Existen igualmente, infraestructuras menores que son utilizadas por los productores del municipio en actividades de agricultura y ganadería.</p>	<ol style="list-style-type: none"> 1. Planta de procesamiento CEFIC – Caldonó. 2. 12 trapiches establecidos para la transformación y empaque de la producción panelera. 3. Rallanderías para la cadena productiva de la yuca. 4. Centro de acopio para la cadena de la mora en Pueblo Nuevo 5. centro de acopio para café vereda la campiña 	cabecera municipal, centros poblados, Zonas de resguardo rural disperso	SECRETARIA DE PLANEACIÓN Empalme 2011-2012

Fuente Metodológica: DNP (2012)



4.1.1. ANEXOS DIMENSIÓN AMBIENTE CONSTRUIDO

4.1.1.1. Infraestructura vial, transporte.

Figura 7: Conectividad con otros municipios

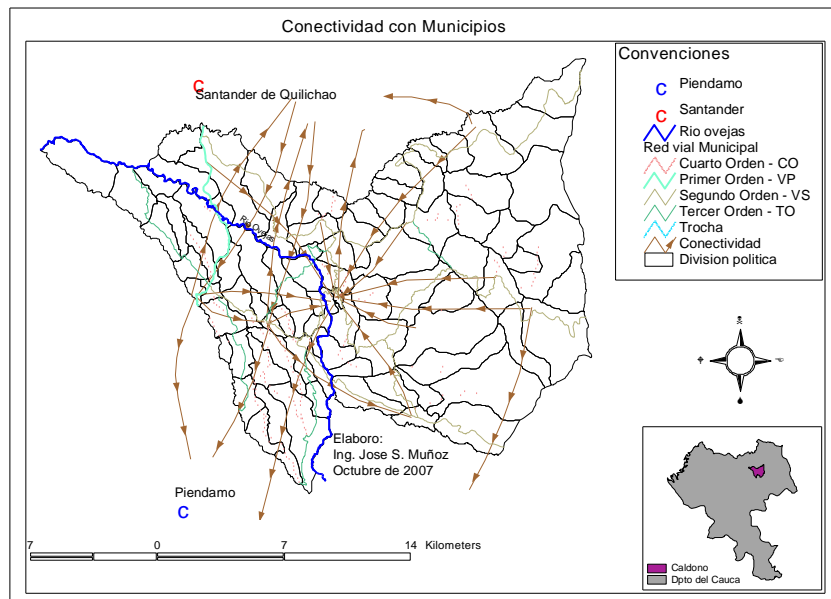
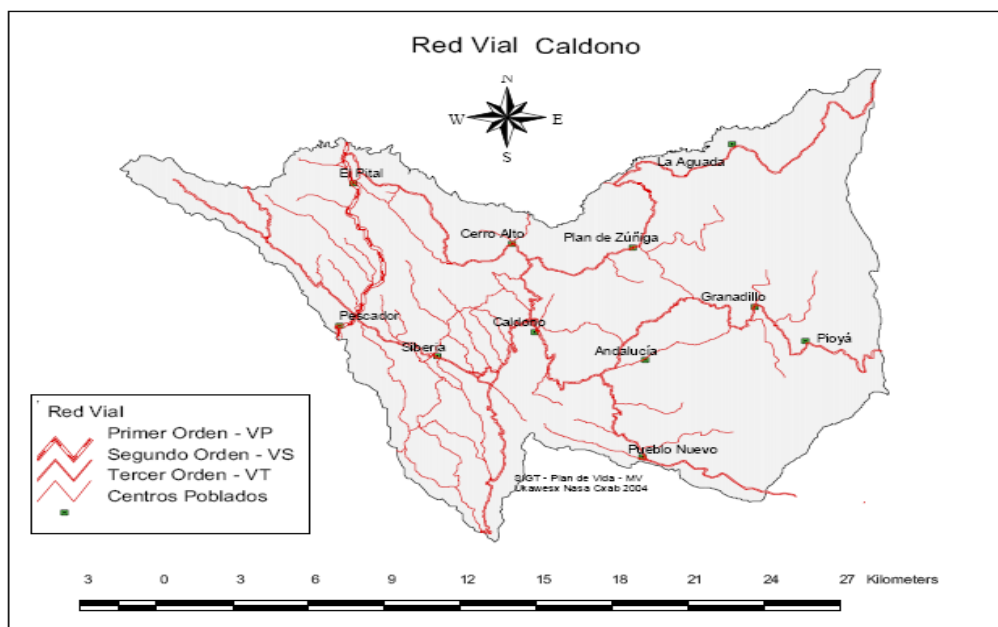


Figura 8: Red vial Municipal



Fuente: PGIRS-Caldoño 2008-2022, PBOT 2005-



REPÚBLICA DE COLOMBIA
DEPARTAMENTO DEL CAUCA - MUNICIPIO DE CALDONO
PLAN DE DESARROLLO PERIODO 2012-2015
“UNIDOS SEMBRAMOS FUTURO Y CONSTRUIMOS DESARROLLO”

Tabla 7: Fuentes que surten los acueductos del municipio de Caldonó (PBOT municipal)

CORREGIMIENTO	FUENTES	SURTEN ACUEDUCTOS
RESGUARDO DE CALDONO	Río Chindaco, Q. Chindaquito Q. la Esmeralda, Q. El lulo Q. Ovejillas, Q. Villa Hermosa, Q. la Caliza	Caldono casco urbano. Vereda el Rincón. Poblado de Cerro Alto.
EL PITAL	Q. la Laguna, Q. el Roble Q. Platanillo, Q. Guasano Q. el Azul, Q. Narcizo, Q. Laguna verde. Q. Q. Laguna Roja	
	Q. El Pital, Q. La tejada vereda el Tablón 6 ojos de agua.	
CERRO ALTO	Q. San Antonio, Q. Chindaquito, Q. Agua de Lulo	Aguachical
SIBERIA Y RESGUARDO LA LAGUNA	Q. Piedra del duende, Q. El Pílon, Río Cabuyal, Q. Guaicoche, Q. La Colorada, Q. Cidral, Río Ovejas	B/Vista, Primavera, Crucero, El Rosario, Siberia, La Estrella (Sta Bárbara, Ventanas) - El Cidral
SIBERIA Y RESGUARDO LA LAGUNA	Q. Carrizal, Q. Arenal, Q. La Chorrera, Q. Puente Bejuco, Q. Las Ánimas, Q. Lombricero, Q. Puente Alto, Q. El Chupete, Q. El Pailón	- Distrito de riego Cidral - Acueducto intervereda La Buitrera - Proyecto acueducto
CORREG. DE PESCADOR	Q. La Llanada, Q. Cabuyal, Q. La Esperanza, Q. Guaicoche	
	Q. La Laguna, Q. El Ceral, Q. El Oriente, Río Cabuyal, Río El Quingo	
RESGUARDO DE LA AGUADA	Q. Mariquita, Q. el Burro, Q. el Cacique, Q. Las Marias, Q. Venado, Q. Cristal, Q. Arenal, Q. Bebedero, Q. El Tambor, Q. sat'tChij, Q. TaplaYu, Q. Cuch'yu, Río PiOyá	Parte baja - Acueducto palmar loma redonda
	Q. Cresta de gallo, Q. La Trinchera	- El Carmen
RESGUARDO DE PIOYA	Q. Solapa, Q. San Juanito, Q. Ándalo, Q. Yutunguí, Q. Las Ánimas, Q. Bateas, Q. El Burrito	- Granadillo
RESGUARDO PUEBLO NUEVO	Q. El Cojo, Q. Cristo Rey	- Pueblo Nuevo, los monos, La Palma

Fuente: Documento Actualización Plan Básico de Ordenamiento Territorial



3.7.1. Uso eficiente y ahorro del agua en la cabecera Municipal

El Programa de uso eficiente y ahorro del agua - PUEAA – 2010 -2015, para la CABECERA URBANA DE CALDONO fue aprobado mediante resolución CRC N° 03035 de enero de 2010 y Resolución municipal No 057 de 2011. Le compete cumplir con las siguientes obligaciones:

Construcción de puente para paso de peatones y semovientes aguas arriba de la bocatoma:

- ✓ Reponer 53.22 ML, de tubería en red de aducción,
- ✓ Cambiar material filtrante del Desarenador en uso,
- ✓ Reponer 200 ML, de tubería en red de conducción,
- ✓ Adecuar el primer viaducto, y construir nuevamente el segundo,
- ✓ Cambiar las válvulas de purga (4), Cambiar las válvulas de aire (ventosas) (2),
- ✓ Readecuar los tanques de almacenamiento,
- ✓ Mantener los niveles de cobertura en un 100% ampliación de redes,
- ✓ Cambiar las válvulas de corte (16),
- ✓ Aumentar la cobertura de micro medición,
- ✓ Desarrollar el proceso de transformación empresarial,
- ✓ Realizar el estudio de costos y Tarifas.

Programa de detección de fugas y clandestinos, Realizar el catastro de redes, Macro medición. Los ítems subrayados se han estado cumpliendo parcialmente según informes de empalme 2011-2012.

Tabla 8: Índice de riesgo de la calidad del agua IRCA

Año	No. muestras	Promedio IRCA (%)
2007	SD	SD
2008	20	44.3
2009	26	18.1
2010	19	25
2011	22	9.2

SD: Sin Datos



CAPITULO IV

MATRIZ PASO 1.1. RECONOCIMIENTO DEL TERRITORIO: 1.1.3 DIMENSIÓN: SOCIOCULTURAL

Componentes del desarrollo	Componentes asociados a las competencias sectoriales	Resumen de la situación presente en la entidad territorial	Indicadores básicos (revisar guía "Orientaciones para incluir metas de resultado en los planes de desarrollo de las entidades territoriales")	Poblaciones y actores involucrados	Fuente de los indicadores						
			Indicadores recientes del municipio								
Socio-cultural	Promoción de vivienda de interés social	<p>Vivienda</p> <p>Es notable el escaso incremento del número de la Vivienda de Interés Prioritario (VIP) y la Vivienda de Interés Social (VIS) urbana y rural.</p> <p>Existen Viviendas en zona de riesgo no mitigable que necesitan ser identificadas y reubicadas</p> <p>Elevados números de viviendas que necesitan mejoramiento integral</p> <p>Deficiencia operativa de la legislación urbanística (licencias y renovación urbana)</p> <p>Insuficientes recursos que permitan entregar subsidios de acceso al crédito para construcción o mejoramiento de vivienda</p>	<p>Hogares en déficit de vivienda</p> <table border="1"> <tr> <td>Total</td> <td>80,4%</td> </tr> <tr> <td>Cuantitativo</td> <td>9,8%</td> </tr> <tr> <td>Cualitativo</td> <td>70,6%</td> </tr> </table> <p>Fuente: Ficha DNP (Censo 2005)</p> <p>Subsidios entregados 2010: 217</p>	Total	80,4%	Cuantitativo	9,8%	Cualitativo	70,6%	cabecera municipal, centros poblados, Zonas de resguardo rural disperso	DNP, FICHA MUNICIPAL, SECRETARÍA PLANEACIÓN
Total	80,4%										
Cuantitativo	9,8%										
Cualitativo	70,6%										



REPÚBLICA DE COLOMBIA
 DEPARTAMENTO DEL CAUCA - MUNICIPIO DE CALDONO
 PLAN DE DESARROLLO PERIODO 2012-2015
 “UNIDOS SEMBRAMOS FUTURO YCONSTRUIMOS DESARROLLO”

Prestación y garantía de servicios de educación y apropiación de la ciencia, la tecnología y la innovación	<p>Educación: Existe un incremento en el porcentaje de crecimiento de la cobertura educativa 2003-2011 del 38,9% representado en 2556 estudiantes (6570 en 2003 a 9126 a 2011).</p> <p>Coberturas mínimas certificadas por el Ministerio de Educación Nacional</p> <ul style="list-style-type: none"> • Cobertura Mínima año 2009 = 89,3 % • Cobertura Mínima año 2010 = 91,8 % <p>Es decir que de acuerdo a la base de datos del Ministerio de Educación Nacional, el 91,8 % de la población del municipio en edad escolar, está en las aulas de clase.</p> <p>Sin embargo la población en edad escolar para el año 2012 oscila entre 9.721, de los cuales a 2011 en las aulas existían un total de 9.126. Es decir corresponde a un 93 % de la población del municipio en edad escolar (total niños (as) entre 5 y 17 años) que están en las aulas escolares, con un faltante del 7 % de dicha población por fuera de ellas.</p> <p>Deserción escolar:</p> <ul style="list-style-type: none"> • 2008 = 9.6 • 2010 = 4.3 	<table border="1"> <thead> <tr> <th>Detalle</th> <th>Unidad</th> </tr> </thead> <tbody> <tr><td>Instituciones educativas</td><td>7</td></tr> <tr><td>Centros Educativos</td><td>5</td></tr> <tr><td>Nº de sedes educativas</td><td>85</td></tr> <tr><td>Matricula 2011</td><td>9.126</td></tr> <tr><td>Matricula de primaria</td><td>4883</td></tr> <tr><td>Matricula de secundaria</td><td>3.519</td></tr> <tr><td>Matricula de preescolar</td><td>724</td></tr> <tr><td>Bachilleres 2011</td><td>285</td></tr> <tr><td>Alumnos/docente</td><td>28,5</td></tr> <tr><td>Sedes con salas de sistemas</td><td>50</td></tr> <tr><td>Computadores</td><td>406</td></tr> <tr><td>Computadores Internet</td><td>206</td></tr> <tr><td>M2 de aula disponible (2010)</td><td>13.748</td></tr> <tr><td>Educación para adultos 2011</td><td>332 beneficiarios – CAFAM</td></tr> </tbody> </table> <p style="text-align: center;">Crecimiento histórico Total</p>	Detalle	Unidad	Instituciones educativas	7	Centros Educativos	5	Nº de sedes educativas	85	Matricula 2011	9.126	Matricula de primaria	4883	Matricula de secundaria	3.519	Matricula de preescolar	724	Bachilleres 2011	285	Alumnos/docente	28,5	Sedes con salas de sistemas	50	Computadores	406	Computadores Internet	206	M2 de aula disponible (2010)	13.748	Educación para adultos 2011	332 beneficiarios – CAFAM	cabecera municipal, centros poblados, Zonas de resguardo rural disperso	SICEP, SECRETARIA DE PLANEACIÓN
	Detalle	Unidad																																
Instituciones educativas	7																																	
Centros Educativos	5																																	
Nº de sedes educativas	85																																	
Matricula 2011	9.126																																	
Matricula de primaria	4883																																	
Matricula de secundaria	3.519																																	
Matricula de preescolar	724																																	
Bachilleres 2011	285																																	
Alumnos/docente	28,5																																	
Sedes con salas de sistemas	50																																	
Computadores	406																																	
Computadores Internet	206																																	
M2 de aula disponible (2010)	13.748																																	
Educación para adultos 2011	332 beneficiarios – CAFAM																																	



REPÚBLICA DE COLOMBIA
DEPARTAMENTO DEL CAUCA - MUNICIPIO DE CALDONO
PLAN DE DESARROLLO PERIODO 2012-2015
“UNIDOS SEMBRAMOS FUTURO Y CONSTRUIMOS DESARROLLO”

	Prestación y garantía de servicios de salud (1)	<p>Servicios de Salud</p> <p>El municipio de Caldono hace parte de la ESE Popayán, establece como Punto de Atención, Caldono, Siberia y pescador.</p> <p>En el municipio de Caldono el apoyo del ICBF con el Centro de Recuperación Nutricional, ha sido muy importante para reducir los casos de mortalidad infantil por causa de desnutrición..</p> <p>Con el acompañamiento de la Secretaría de Salud del Cauca se estructuró por fases el Plan de Salud Mental, se definieron y adecuaron con el concurso del comité de Salud Mental municipal los programas de prevención frente al consumo de sustancias psicoactivas, violencia intrafamiliar y sexual, y se ha iniciado el proceso de reporte de las notificaciones de violencia sexual y maltrato que se reciben tanto en la comisaría, personería o en el Punto de Atención de Caldono.</p>	<p>Aseguramiento Régimen subsidiado:</p> <p>Infraestructura: Hospital Nivel 1 ubicado en la cabecera municipal. Existen 2 puestos de salud, ubicados en los corregimientos de Siberia y Pescador</p> <p>Centros de atención ICBF: ha atendido y logrado recuperar 198 niños con diagnósticos de desnutrición aguda y global severa (2011).</p> <p>IPS Indígena: presta los servicios de consulta médica, laboratorio, odontología, higiene oral, entre otros.</p> <p>EPS: (6) seis las cuales atienden a los beneficiarios del régimen subsidiado las cuales son: ASMET SALUD, AIC, SALUD VIDA, SALUD CONDOR, CAPRECOM, MALLAMAS</p>	<p>cabecera municipal, centros poblados, Zonas de resguardo, rural disperso</p>	<p>SUBSECRETARIA DE SALUD</p>																																																			
	Prestación y garantía de servicios de Deporte	<p>Deporte:</p> <p>Se encuentran estructurados nueve clubes educativos promotores del deporte. A 2011 se encontraban en proceso de estructuración otras 4 en: Andalucía, Madre Laura, Granadillo, Cerro Alto. En los juegos intercolegiados se han fortalecido más de cinco líneas deportivas: el fútbol, el baloncesto, el ciclismo, el fútbol sala, el voleibol y el atletismo, principalmente.</p>	<p>Clubes deportivos (antes escuelas de formación): 1) Monterilla 2) San Juanito 3) 20 de Julio 4) Caldono, 5) Siberia, 6) Pescador, 7) Pital, 8) Pueblo Nuevo, 9) Crucero el Rosario.</p> <table border="1" style="width: 100%; border-collapse: collapse;"> <thead> <tr> <th rowspan="2">CABECERAS</th> <th rowspan="2">ESCENARIO DEPORTIVO</th> <th colspan="3">ESTADO</th> </tr> <tr> <th>B</th> <th>R</th> <th>M</th> </tr> </thead> <tbody> <tr> <td>Pescador</td> <td>polideportivo</td> <td style="text-align: center;">X</td> <td></td> <td></td> </tr> <tr> <td>Crucero de pescador</td> <td>osa polifuncional</td> <td></td> <td style="text-align: center;">X</td> <td></td> </tr> <tr> <td>Siberia</td> <td>losa polifuncional cubierta</td> <td style="text-align: center;">X</td> <td></td> <td></td> </tr> <tr> <td>Cabecera municipal</td> <td>polideportivo semi cubierto</td> <td></td> <td style="text-align: center;">X</td> <td></td> </tr> <tr> <td>Pueblo nuevo</td> <td>losa polifuncional</td> <td style="text-align: center;">X</td> <td></td> <td></td> </tr> <tr> <td>Pioyá</td> <td>losa polifuncional</td> <td></td> <td style="text-align: center;">X</td> <td></td> </tr> <tr> <td>La aguada</td> <td>losa polifuncional</td> <td></td> <td></td> <td style="text-align: center;">X</td> </tr> <tr> <td>Cerro alto</td> <td>losa polifuncional</td> <td></td> <td style="text-align: center;">X</td> <td></td> </tr> <tr> <td>El Pital</td> <td>losa polifuncional</td> <td></td> <td style="text-align: center;">X</td> <td></td> </tr> </tbody> </table>	CABECERAS	ESCENARIO DEPORTIVO	ESTADO			B	R	M	Pescador	polideportivo	X			Crucero de pescador	osa polifuncional		X		Siberia	losa polifuncional cubierta	X			Cabecera municipal	polideportivo semi cubierto		X		Pueblo nuevo	losa polifuncional	X			Pioyá	losa polifuncional		X		La aguada	losa polifuncional			X	Cerro alto	losa polifuncional		X		El Pital	losa polifuncional		X	
CABECERAS	ESCENARIO DEPORTIVO	ESTADO																																																						
		B	R	M																																																				
Pescador	polideportivo	X																																																						
Crucero de pescador	osa polifuncional		X																																																					
Siberia	losa polifuncional cubierta	X																																																						
Cabecera municipal	polideportivo semi cubierto		X																																																					
Pueblo nuevo	losa polifuncional	X																																																						
Pioyá	losa polifuncional		X																																																					
La aguada	losa polifuncional			X																																																				
Cerro alto	losa polifuncional		X																																																					
El Pital	losa polifuncional		X																																																					



REPÚBLICA DE COLOMBIA
 DEPARTAMENTO DEL CAUCA - MUNICIPIO DE CALDONO
 PLAN DE DESARROLLO PERIODO 2012-2015
 “UNIDOS SEMBRAMOS FUTURO Y CONSTRUIMOS DESARROLLO”

	Prestación y garantía de servicios de Cultura	Servicios culturales:	Escuelas de formación cultural: Más de 160 niños, niñas y jóvenes vinculados en las prebandas, bandas marciales y grupos de música tradicional y andina. Eventos: está institucionalizado (desde el año 2010) el Encuentro Nacional de Música y Danza Tradicional indígena y Andina Sa'th Tama Kiwe (Ministerio de Cultura). Bibliotecas: (1) biblioteca municipal, (1) biblioteca indígena en el Resguardo de Pueblo Nuevo manejada desde la oralidad Inventario escuela música: 16 instrumentos; 64 elementos para la prebanda entre otros Emisoras comunitarias: cabecera municipal y Resguardo Indígena de Pioyá	cabecera municipal, centros poblados, Zonas de resguardo rural disperso	Secretaría de Planeación
	Garantía de servicios de justicia, orden público, seguridad, convivencia, y protección del ciudadano, centros de reclusión (2)	servicios de justicia, orden público, seguridad, convivencia, y protección del ciudadano, centros de reclusión Sobre los hechos de orden público se estableció el <i>Observatorio Local de Derechos Humanos y DIH</i> . Asimismo, se adelantaron los respectivos Consejos de Seguridad y las gestiones oportunas ante ACCION SOCIAL para el registro de personas y viviendas afectadas. En los últimos años, se han realizado procesos de formación y capacitación en temas de derechos humanos y derecho internacional humanitario (DIH) principalmente dirigidos hacia las comunidades indígenas y la guardia indígena (con el apoyo de organizaciones internacionales). De igual forma en términos de convivencia y con el fin de asegurar la resolución pacífica de conflictos, se estableció la mesa interétnica como mecanismo de justicia comunitaria que contribuyera a su resolución a cargo de la Comisaría de Familia.	Hechos: Durante el año 2011 la Inspección de Policía registró el homicidio de cuatro personas (uno de ellos N.N.) acciones y procedimientos que son llevados a cabo por la Inspección de Policía ya que la Policía (de Siberia y Caldonio) no realiza estas funciones en el Municipio por razones de orden público. Observatorio Local DIH: 1.300 hechos ocurridos con ocasión y en desarrollo del conflicto armado y sus acciones violentas en Caldonio (hostigamientos, viviendas afectadas, municiones sin explotar, entre otros hechos)	cabecera municipal, centros poblados, Zonas de resguardo rural disperso	Secretaría de Gobierno Municipal Observatorio Local de Derechos Humanos



REPÚBLICA DE COLOMBIA
DEPARTAMENTO DEL CAUCA -MUNICIPIO DE CALDONO
PLAN DE DESARROLLO PERIODO 2012-2015
“UNIDOS SEMBRAMOS FUTURO YCONSTRUIMOS DESARROLLO”

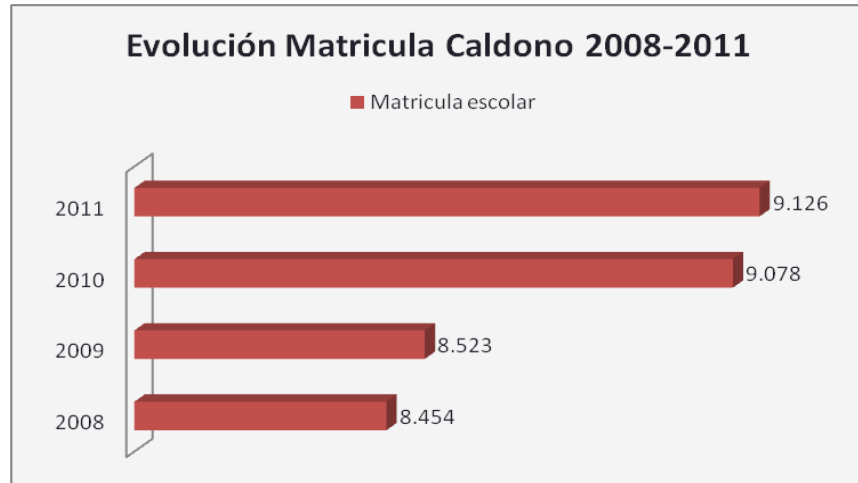
	Garantía de servicios de bienestar, y protección (2), incluye protección a mujeres víctimas de violencia a poblaciones desplazadas (4) y a poblaciones en riesgo , niñez infancia, y adolescencia (3)	<p>Servicios de bienestar, y protección a mujeres víctimas de violencia, a poblaciones desplazadas, poblaciones en riesgo, niñez, infancia y adolescencia</p> <p>Las mujeres de forma particular han recibido especial atención en el marco de la protección y garantía de sus derechos fundamentales. Desde el año 2010 existe un proceso de sensibilización y difusión de la Ley 1257 de 2008 para su respectiva aplicación en el Municipio de Caldonó.</p> <p>Respecto a la infancia y adolescencia han mejorado las acciones para disminuir los factores que inciden negativamente en la salud infantil en donde las coberturas de vacunación han aumentado paulatinamente hasta alcanzar niveles elevados.</p> <p>Aun se presentan, problemas en la salud de los infantes y muertes por causas evitables (cuidados en el parto, condiciones de pobreza, agua no potable), ante lo cual se han desarrollado acciones de choque y prevención como ha sido el establecimiento del Centro de Recuperación Nutricional de Caldonó (financiado por la Administración Municipal, ICBF, Asociación de Cabildos hasta 2011) logrando disminuir la mortalidad por desnutrición en niños menores de cinco años.</p> <p>En el tema específico de la juventud existen importantes estrategias que permiten avanzar de mediano y largo plazo, como son:</p> <ul style="list-style-type: none"> • Identificación de las líneas de base de consumo de sustancias psicoactivas, • Conformación de las redes interinstitucionales para el apoyo a los jóvenes con problemas de consumo de sustancias psicoactivas • Realización del diagnóstico nutricional del municipio. 	<p>Acciones de bienestar:(1) Comisaría de Familia que ejerce las competencias del ICBF en donde se registraron 220 casos que fueron en un 98% conciliados (40% casos de inasistencia alimentaria; 40% violencia intrafamiliar y maltrato; y un 20% restante de casos de abuso sexual) y sus acciones se articulan con la Administración Municipal y la Red de Mujeres del Municipio de Caldonó.</p> <p>Salud Infantil: :coberturas de vacunación por encima del 100% (DPT, Polio, HB, HiB) y en otros casos del 87,9% (Triple viral y Rotavirus)</p>	cabecera municipal, centros poblados, Zonas de resguardo, rural disperso	Red de Mujeres del Municipio de Caldonó. Comisaria de familia. Informe de Infancia y Adolescencia , 2011).
--	--	---	--	---	---



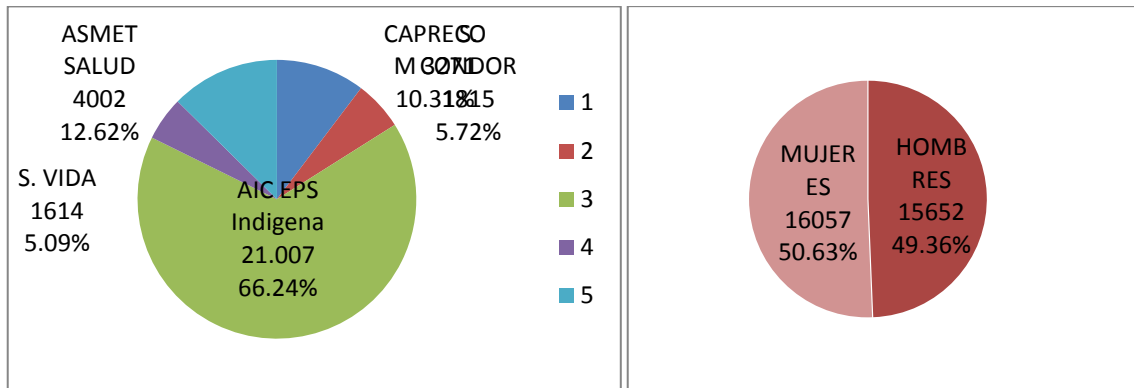
5.1.1. ANEXOS DIMENSIÓN SOCIOCULTURAL

5.1.1.1. Prestación y garantía de servicio educación y apropiación de la ciencia, la tecnología y la innovación.

Matricula educativa 2008 -2011



5.1.1.2. Prestación y garantía de servicios de salud



Distribución de afiliados por EPS y distribución de afiliación por sexo



REPÚBLICA DE COLOMBIA
DEPARTAMENTO DEL CAUCA - MUNICIPIO DE CALDONO
PLAN DE DESARROLLO PERIODO 2012-2015
"UNIDOS SEMBRAMOS FUTURO Y CONSTRUIMOS DESARROLLO"

Tabla 9: Comportamiento bases de datos régimen subsidiado 2007, 2008, 2009, 2010 y 2011

EPSS	VIGENCIA	AFILIADOS	SEXO		TIPO_POBLACION	
			M	F	SISBEN	CABILDO
TOTAL		22906	10940	11966	6737	16169
EPS020	2010	2986	1471	1515	2293	693
EPS030	2010	1905	962	943	1362	543
EPSI03	2010	15215	7136	8079	98	15117
EPSS33	2010	1620	805	815	1234	386
ESS062	2010	3534	1864	1670	1874	1660
TOTAL		25260	12238	13022	6861	18399
EPS020	2011	2946	1451	1495	2280	666
EPS030	2011	1667	853	814	1202	465
EPSI03	2011	15380	7215	8165	226	15154
EPSS33	2011	1499	759	740	1145	354
ESS062	2011	3669	1931	1738	2044	1625
TOTAL		25161	12209	12952	6897	18264

Fuente: Informe de empalme 2011-2012, sector salud

Tabla 10: Bases de datos actualizados a enero de 2012

EPSS	VIGENCIA	AFILIADOS	SEXO		RANGO DE EDADES -18		RANGO DE EDADES + 52		TIPO_POBLACION	
			M	F	M	F	M	F	SISBEN	CABILDO
EPS020	2012	3271	1585	1686	547	549	347	296	1979	1292
EPS030	2012	1815	932	883	262	254	291	236	759	1056
EPSI03	2012	21007	10236	10771	4969	4970	1151	1212	415	20592
EPSS33	2012	1614	806	808	242	263	141	162	832	782
ESS062	2012	4002	2093	1909	680	609	417	361	2662	1340
TOTAL		31709	15652	16057	6700	6645	2347	2267	6647	25062

Tabla 11: Rango de edades con afiliación al SISBEN en el municipio de Caldonio

SISBEN	NIVEL	< 1 AÑO	1 A 4 AÑOS	5 A 14 AÑOS	15 A 44 AÑOS	45 A 59 AÑOS	> 60 AÑOS
SISBEN 2 URB	nivel 1	10	17	177	341	108	74
SISBEN 2 URB	nivel 2	1	3	52	144	52	42
SISBEN 2 URB	nivel 3	0	1	11	24	14	4
SISBEN 2 URB	nivel 4 ó superior	0	0	0	0	0	0
SISBEN 2 RURAL	nivel 1	213	360	1935	4410	1311	1394
SISBEN 2 RURAL	nivel 2	3	10	77	268	107	106
SISBEN 2 RURAL	nivel 3	0	0	1	5	9	6
SISBEN 2 RURAL	nivel 4 ó superior	0	0	0	0	0	0
SISBEN 3 URB	nivel 1 - 44,79	0	1	23	112	226	83
SISBEN 3 URB	nivel 2 a 51,57	44,8	0	4	19	47	36

"UNIDOS SEMBRAMOS FUTURO Y CONSTRUIMOS DESARROLLO" Telefax (928) 473484 y 8473485.

A.A 1746. Popayán. Email: alcaldia@caldono-cauca.gov.co,



REPÚBLICA DE COLOMBIA
DEPARTAMENTO DEL CAUCA - MUNICIPIO DE CALDONO
PLAN DE DESARROLLO PERIODO 2012-2015
“UNIDOS SEMBRAMOS FUTURO Y CONSTRUIMOS DESARROLLO”

SISBEN	NIVEL	< 1 AÑO	1 A 4 AÑOS	5 A 14 AÑOS	15 A 44 AÑOS	45 A 59 AÑOS	> 60 AÑOS
SISBEN 3 URB	nivel 3 ó más > 51,58	0	1	6	31	23	9
SISBEN 3 RURAL	nivel 1 0 - 32,98	48	228	872	1538	386	704
SISBEN 3 RURAL	nivel 2 32,99 - 37,80	16	46	189	519	185	151
SISBEN 3 RURAL	nivel 3 ó más > 37,9	16	64	280	1124	504	211



REPÚBLICA DE COLOMBIA
 DEPARTAMENTO DEL CAUCA -MUNICIPIO DE CALDONO
 PLAN DE DESARROLLO PERIODO 2012-2015
 “UNIDOS SEMBRAMOS FUTURO YCONSTRUIMOS DESARROLLO”

CAPITULO V

MATRIZ PASO 1.1. RECONOCIMIENTO DEL TERRITORIO: DIMENSIÓN: ECONOMICA

Componentes del desarrollo	Componentes asociados a las competencias sectoriales	Resumen de la situación presente en la entidad territorial	Indicadores básicos (revisar guía "Orientaciones para incluir metas de resultado en los planes de desarrollo de las entidades territoriales")	Poblaciones y actores involucrados	Fuente de los indicadores
			Indicadores recientes del municipio		
Económica	Promoción y fomento al desarrollo económico	<p>Caracterización Económica En Caldonó existe una variedad de productos agrícolas, pero hay algunas cadenas de valor con mayor importancia para la economía local. No obstante, las características agrologicas de los suelos de Caldonó presentan serías limitaciones para el uso y la explotación agrícola, aun cuando se cuenta con una riqueza hídrica importante.</p>	<p>Variedad de productos; El café (orgánico de origen, especial, convencional) el Fique, la Caña Panelera (12 trapiches con capacidad técnica e infraestructura) y frutales como mora, lulo de castilla, granadilla. Áreas cultivadas: 6.000 Ha Organizaciones productivas: 28 de primer nivel y 2 de segundo nivel</p>	<p>cabecera municipal, centros poblados, Zonas de resguardo, rural disperso</p>	<p>Oficina de Agricultura y Medio Ambiente, Caldonó – 2011). Datos Departamental de Cafeteros del Cauca-2011.</p>



REPÚBLICA DE COLOMBIA
DEPARTAMENTO DEL CAUCA -MUNICIPIO DE CALDONO
PLAN DE DESARROLLO PERIODO 2012-2015
“UNIDOS SEMBRAMOS FUTURO YCONSTRUIAMOS DESARROLLO”

		<p>Café: El principal sistema productivo de la economía del municipio. Anteriormente el sistema de siembra era en monocultivo, actualmente se está asociando el café con plátano y árboles frutales. También se ha orientado el cultivo hacia la producción de café orgánico lo que le da un valor agregado al momento de la comercialización, a la vez disminuye el impacto ambiental negativo en el suelo y el agua.</p>	<p>Plantas de café: 19'416.779 unidades sembradas lo que equivale a 3924 Hectáreas con una densidad de siembra de 5262 plantas por hectárea, en 5799 fincas. Actividad que emplea de forma directa a 0,8 personas por hectárea de café tecnificado y 0,4 personas por hectárea de café tradicional lo que equivale a generar 2.766 empleos directos.</p> <p>Total de la cosecha cafetera (2011): es de 216.180 Arrobas y su valor es de \$21.180 millones de pesos con un promedio de costo por arroba de \$100.000. En las proyecciones la Federación Nacional de Cafeteros al año 2020 se estima llegar a obtener una cosecha total de 715.630@ con un valor aproximado de \$71.563 millones de pesos, y se generaran un total de 3.087 empleos directos en procesos como instalación de los cultivos, sostenimiento, recolección de la cosecha y comercialización</p>		
		<p>Cultivo de Mora</p>	<p>Producción: 350 productores de mora totalmente identificados los cuales tienen cultivadas 186 hectáreas cultivadas</p>	<p>principalmente en las veredas; Buena Vista, Santa Elena, Porvenir, La Esmeralda y Andalucía</p>	
		<p>Agroindustria La actividad agroindustrial en el municipio de Caldoño se basa principalmente en la obtención de fibra de fique, extracción de almidón de yuca y producción de lácteos</p> <p>El fique es el segundo cultivo más importante de la producción agrícola del municipio el cual se desarrolla para la obtención de la fibra natural que esta planta produce. También existen desfibradoras para la obtención de la fibra. Si bien no en todos los productores de fique poseen desfibradoras mecánicas, por lo menos hay una por vereda y en algunas fincas el desfibrado se realiza manualmente.</p> <p>Extracción de almidón de yuca. Dentro del sector agroindustrial, la obtención de almidón de yuca ocupa el segundo lugar en importancia después de la obtención de fibra de fique. Las rayanderías se encuentran ubicadas en 12 veredas del municipio, todas dentro de la zona productora de yuca.</p>			



REPÚBLICA DE COLOMBIA
DEPARTAMENTO DEL CAUCA -MUNICIPIO DE CALDONO
PLAN DE DESARROLLO PERIODO 2012-2015
“UNIDOS SEMBRAMOS FUTURO YCONSTRUIAMOS DESARROLLO”

Protección y promoción del empleo	Protección y promoción del empleo	<p>Empleo: Las actividades económicas y laborales se fundamentan principalmente en las actividades agropecuarias. La población local se convierte en empleador temporal de mano de obra, mayoritariamente, no calificada. Es común encontrar a los niños (as) del municipio en actividades laborales no remuneradas que en algunos casos lamentablemente favorece la deserción escolar de estos. Algunas de estas actividades son: cuidado de animales, cosecha, oficios domésticos, entre otras.</p>	<p>Fuentes de empleo: Las organizaciones sociales (antes indicadas), los cabildos indígenas y en una menor medida la Administración Municipal generan alternativas y algunas oportunidades de vinculación laboral y generación de ingresos para los habitantes. Índice de desempleo: 16% Dependencia económica: 24% de la población</p>	<p>cabecera municipal, centros poblados, Zonas de resguardo rural disperso</p>	<p>Informe Infancia y Adolescencia, 2011)Desarrollo rural, asistencia técnica rural</p>
	Seguridad alimentaria	<p>Seguridad alimentaria: Se ha contribuido al mejoramiento de la nutrición media de las familias con la ejecución de diferentes proyectos gestionados por la administración municipal como resultado las líneas productivas de mayor importancia del municipio dentro de las cuales están: a) El café dirigiendo acciones encaminadas a la renovación apoyando la dotación de semilla y bolsas; convenio celebrado con el comité de cafeteros, b) caña panelera c) frutales como la mora (dentro del marco de laboratorios de Paz III).</p>	<p>Beneficiados: más de 2800 familias.</p>	<p>cabecera municipal, centros poblados, Zonas de resguardo, rural disperso</p>	<p>Oficina de Agricultura y Medio Ambiente, Caldono – 2011</p>



REPÚBLICA DE COLOMBIA
DEPARTAMENTO DEL CAUCA -MUNICIPIO DE CALDONO
PLAN DE DESARROLLO PERIODO 2012-2015
“UNIDOS SEMBRAMOS FUTURO YCONSTRUIMOS DESARROLLO”

	Desarrollo del turismo	<p>Turismo Caldono es un municipio que cuenta con una inmensa riqueza ambiental y natural. A nivel paisajístico cuenta con importantes recursos que podrían convertir al turismo en una actividad económica a considerar. No obstante, en el Municipio no se cuenta con infraestructura turística (pública ni comunitaria) que permita generar un desarrollo alrededor de esta actividad, adicionalmente las permanentes alteraciones del orden público hacen que sea mínimo el desarrollo del turismo en Caldonó.</p>	<p>Bosque natural: 5.800 Ha (16,3%) Áreas de protección 5.169 Ha Humedales 7,43 Ha Rondas de protección hídricas 1.745,732 Ha Predios adquiridos para protección: 91,9 Ha Cimas de Cerros principales: 1376,9 Ha</p>	<p>cabecera municipal, centros poblados, Zonas de resguardo rural disperso</p>	<p>Oficina de Agricultura y Medio Ambiente, Caldonó – 2011</p>
--	-------------------------------	--	---	---	---



REPÚBLICA DE COLOMBIA
DEPARTAMENTO DEL CAUCA -MUNICIPIO DE CALDONO
PLAN DE DESARROLLO PERIODO 2012-2015
“UNIDOS SEMBRAMOS FUTURO YCONSTRUIAMOS DESARROLLO”

CAPITULO VI

MATRIZ PASO 1.1 RECONOCIMIENTO DEL TERRITORIO: DIMENSIÓN: POLITICO ADMINISTRATIVA

Componentes del desarrollo	Componentes asociados a las competencias sectoriales	Resumen de la situación presente en la entidad territorial	Indicadores básicos (revisar guía "Orientaciones para incluir metas de resultado en los planes de desarrollo de las entidades territoriales")	Poblaciones y actores involucrados	Fuente de los indicadores
			Indicadores recientes del municipio		
Político administrativa.	Desarrollo comunitario.	<p>Desarrollo comunitario: Existen además procesos de veedurías establecidos en los diferentes corregimientos y resguardos indígenas con participación de las organizaciones comunitarias. La Asociación de Juntas Comunales (ASOCOMUNAL) se ha convertido en el espacio de referencia para la acción comunal y ha favorecido diferentes espacios de consulta y formación a los representantes de las JAC en el Municipio. Adicionalmente, con los dignatarios de las JAC han existido procesos de capacitación y formación; así como la coordinación y entrega de la ayuda humanitaria a los damnificados por la ola invernal de 2011.</p>	<p>Juntas de acción comunal: 78 (JAC) que cuentan con su personería jurídica. Organizaciones sociales 34 organizaciones sociales para atender diferentes temas como medio ambiente, desarrollo económico, mujeres, etc. Rendición de cuentas: semestral.</p>	<p>cabecera municipal, centros poblados, Zonas de resguardo rural disperso</p>	<p>Actas Empalme 2011 -2012 No. 7</p>



REPÚBLICA DE COLOMBIA
DEPARTAMENTO DEL CAUCA - MUNICIPIO DE CALDONO
PLAN DE DESARROLLO PERIODO 2012-2015
“UNIDOS SEMBRAMOS FUTURO YCONSTRUIMOS DESARROLLO”

Fortalecimiento institucional.	Desempeño fiscal últimos tres años				Entidad Municipal	Ficha DNP-2011
	DESCRIPCIÓN	2008	2009	2010		
	Porcentaje de ingresos corrientes destinados a funcionamiento 1/	65,77	76,54	75,70		
	Magnitud de la deuda 2/	0,00	0,97	-		
	Porcentaje de ingresos que corresponden a transferencias 3/	93,49	92,57	91,19		
	Porcentaje de ingresos que corresponden a recursos propios 4/	3,31	4,37	3,87		
	Porcentaje del gasto total destinado a inversión 5/	91,69	90,59	91,79		
	Capacidad de ahorro 6/	25,30	18,76	16,91		
	Indicador de desempeño Fiscal 7/	57,41	55,28	61,21		
	Posición 2008 a nivel nacional	790	893	829		
	Posición 2008 a nivel departamento	32	38	30		
	Fuente: Ficha DNP-2011					



8. NECESIDADES PRIORIZADAS POR LA COMUNIDAD EN LAS ASAMBLEAS PARA LA CONSTRUCCION DE PLAN DE DESARROLLO

8.1. De beneficio municipal

PRIORIZACION DE LAS COMUNIDADES	SITIOS DONDE SE PRIORIZÓ LA NECESIDAD	ACCIONES
<p>Agua potable y saneamiento básico</p> <ul style="list-style-type: none"> • Insuficiente cobertura del servicio. • Insuficientes nacimientos de agua. • Acueductos inconclusos • Acueductos con vida útil vencida • nacimientos de agua deforestados y desprotegidos. • No existe potabilización del agua • Daño de acueductos por desastre natural. • Minas que afectan las fuentes de agua. • reubicación de familias (viviendas) cerca a los nacimientos y bocatomas. • uso del agua en actividades agropecuarias. 	<p>Corregimiento de Pescador, Corregimiento de Siberia, Corregimiento de Cerroalto, Resguardo de la Aguada, Resguardo de Pioya, resguardo de Pueblo nuevo</p>	<ul style="list-style-type: none"> • construir nuevos acueductos (Macro) • mejoramiento de acueductos actuales • Potabilizar acueductos • Campañas de reforestación. • compra de predios don de hay nacimientos • Campañas de uso adecuado del agua
PRIORIZACIÓN DE LA NECESIDAD SANEAMIENTO BASICO	SITIOS DONDE SE PRIORIZÓ LA NECESIDAD	ACCIONES
<ul style="list-style-type: none"> • Manejo adecuado de aguas servidas • No se cuenta con servicio de alcantarillado ni PTAR en algunos centros poblados. • Poco apoyo en la construcción Baterías sanitarias y pozos o tanques sépticos • No hay Proyectos de saneamiento ambiental • No existen baños públicos en algunos corregimientos. 	<p>Pital, Cerroalto, Pescador, Siberia, resguardo de Pueblo nuevo, Resguardo de pioya, Cabecera municipal</p>	<p>Construcción de tanques sépticos. Construir baños públicos</p>



REPÚBLICA DE COLOMBIA
DEPARTAMENTO DEL CAUCA - MUNICIPIO DE CALDONO
PLAN DE DESARROLLO PERIODO 2012-2015
“UNIDOS SEMBRAMOS FUTURO Y CONSTRUIMOS DESARROLLO”

PRIORIZACION DE LAS COMUNIDADES	SITIOS DONDE SE PRIORIZÓ LA NECESIDAD	ACCIONES
<p>VIAS</p> <ul style="list-style-type: none"> • No existe mantenimiento de vías las alcantarillas son insuficientes y en mal estado • Las personas no permiten la realización de desagües (alcantarillas). • El municipio no cuenta con maquinaria para el mejoramiento de las vías. • Utilización de material no adecuado que empeora las vías. • Priorización de las vías. • Existen derrumbes, hundimientos de banca, vías estrechas y sin diseño, veredas sin comunicación. • Construcción de puentes en algunas vías. 	<p>Corregimiento de Pescador, Corregimiento de Siberia, Corregimiento de Cerroalto, Resguardo de la Aguada, Resguardo de Pioya, resguardo de Pueblo Nuevo.</p>	<p>Inversión y mantenimiento de vías.</p> <p>Cofinanciación de proyectos para mejoramiento de vías.</p> <p>Utilizar material de río para afirmado y construcción de alcantarillas.</p> <p>Realizar mantenimiento de vías con trabajo comunitario y con apoyo de la administración.</p> <p>Adquisición de maquinaria para el municipio.</p> <p>Construcción de obras de arte.</p> <p>Fortalecer las veedurías para que el recurso de las vías se invierta bien.</p>

8.2. DE BENEFICIO URBANO Y RURAL

PRIORIZACION DE LAS COMUNIDADES	SITIOS DONDE SE PRIORIZÓ LA NECESIDAD	ACCIONES
<ul style="list-style-type: none"> • VIVIENDA • Hacinamiento de núcleos familiares en una misma vivienda. • Viviendas ubicadas en sitios de alto riesgo. • Viviendas en mal estado por falta de recursos. • No hay equidad en el mejoramiento de techos y pisos. • No hay apoyo a quienes por causa de orden público han recibido daños en las viviendas techos paredes... • Viviendas inadecuadas 	<p>Corregimiento de Pescador, Corregimiento de Siberia, resguardo de Pioya, resguardo de la Aguada, resguardo de Pueblo nuevo, y cabecera de Caldonó.</p>	<p>Realizar un censo real y verificable de las personas con la necesidad.</p> <p>Reubicar a las familias en sitios seguros</p> <p>Restitución de daños en viviendas afectadas por orden público</p> <p>Formular proyectos de vivienda de interés social.</p> <p>Iniciar procesos de saneamiento de predios.</p> <p>Adelantar proyectos de mejoramiento de vivienda.</p> <p>Construcción de vivienda alternativa con recursos del medio.</p>



REPÚBLICA DE COLOMBIA
DEPARTAMENTO DEL CAUCA -MUNICIPIO DE CALDONO
PLAN DE DESARROLLO PERIODO 2012-2015
“UNIDOS SEMBRAMOS FUTURO YCONSTRUIMOS DESARROLLO”

PRIORIZACION DE LAS COMUNIDADES	SITIOS DONDE SE PRIORIZÓ LA NECESIDAD	ACCIONES
<p>GESTION DEL RIESGO Y PREVENION DE DESASTRES</p> <ul style="list-style-type: none"> • Falla geológica afecta a veredas de Moras, Betania y La Aguada • Asentamiento de falla geológica en Aguada y San Antonio Pueblo Nuevo. • Viviendas afectadas por fallas geológicas. • Deslizamientos y hundimientos en veredas como santa Elena y La Cucharita en Caldono. • Inmersión de fuerzas armadas en viviendas en vereda Porvenir Vilachi, Pioya • Hundimiento y deslizamiento por fallas geológicas en veredas como Pioyá, el Carmen, Los Robles. • Asentamiento vereda el rosal con afectación a viviendas. • Ola invernal afectó cosechas y viviendas, no hay acciones reales, ni de contingencia para eventualidades. • Combates en áreas urbanas. • Asentamientos en Cabuyal y Panamericana por las redes de gas. • Los diagnósticos de riesgo existentes no son funcionales. • El CLOPAD municipal no es operativo. No hay planificación ante la atención del desastre. • No existe un manual de evacuación. • Fortalecer y crear cuerpos de bomberos y defensa civil. • No hay conocimiento sobre el PLEC • Asentamiento de las fuerzas regulares e irregulares en los territorios • Extracción de material en zonas de afectación a acueductos. • Explotación minera ilegal 	<p>Corregimiento de Pescador, Corregimiento de Siberia, resguardo de la Aguada, resguardo de Pioyá, resguardo de Pueblo nuevo, resguardo de las Mercedes, Caldono.</p>	<p>Identificar y actuar sobre zonas de alto riesgo. Reubicar a las familias afectadas a sitios seguros Reparación de daños en viviendas afectadas por orden público. Informar a la comunidad sobre los Procesos realizados con PLEC, CLOPAD, CREPAD... Poca acción y reacción en momentos de angustia por orden público. Realizar verificación de familias con afectaciones. Reactivar Funciones del CLOPAD. Socialización de los programas de atención y prevención de desastres, Dotación y fortalecimiento del cuerpo de bomberos, Estudios geológicos en lugares de las fallas y de alto riesgo. Capacitación sobre orientaciones en momentos de conflicto armado. Oficializar prohibición de la cantera Autonomía y consulta reservas naturales</p>



REPÚBLICA DE COLOMBIA
DEPARTAMENTO DEL CAUCA - MUNICIPIO DE CALDONO
PLAN DE DESARROLLO PERIODO 2012-2015
“UNIDOS SEMBRAMOS FUTURO Y CONSTRUIMOS DESARROLLO”

PRIORIZACION DE LAS COMUNIDADES	SITIOS DONDE SE PRIORIZÓ LA NECESIDAD	ACCIONES
<p>DESARROLLO AGROPECUARIO</p> <ul style="list-style-type: none"> • Insuficiencia de alimentos • Presencia de monocultivos • No existe tecnificación en la producción. • la comercialización de los productos se dificulta por el mal estado de las vías y el difícil acceso. • Tierras insuficientes para producir. • No hay acceso a créditos para producción. • No hay asistencia técnica desde el municipio. • Uso de semillas introducidas y transgénicos no acordes a las condiciones de cada sector. • La producción de abono orgánico es muy limitado. • Faltan centros de acopio • Presencia de plagas en los cultivos de yuca • No hay buena información técnica desde la administración. • Renovación de cafetales • Distritos de riego • Potencialización del tul tradicional. • Pequeños productores sin terreno para producir. • No hay mejoramiento genético en el hato ganadero. • mercado deficiente de la leche • No hay rentabilidad en la producción de panela. • La normatividad existente volvió el negocio de producción de panela en inviable económicamente para el pequeño productor. 	<p>Corregimiento de Pescador, Corregimiento de Siberia, resguardo de la Aguada, Resguardo de Pueblo Nuevo, Caldono, resguardo de Pioya..</p>	<ul style="list-style-type: none"> • Diversificación • capacitación • apoyo y asistencia a los productores de café. • apoyo y asistencia a los productores y transformadores del fique como segundo renglón de la economía del municipio. • fortalecimiento de cultivos por clima • cadenas productivas fortalecidas, • creación de un equipo municipal para fortalecer a los agricultores. • asistencia técnica y capacitación. • organización para el mercadeo local y regional. • gestión de créditos. • crear proyectos integrales • transformación de productos, semillas propias. • fomento del consumo propio • recuperación del suelo y el aire, con cultivos limpios. • recuperación de suelos, mayor rendimiento. • apoyo a empresas de producción comunitaria. • mejoramiento de praderas. • tecnificación de la producción agropecuaria. • fortalecer organizaciones de productores de leche. • transformación de productos lácteos.



REPÚBLICA DE COLOMBIA
 DEPARTAMENTO DEL CAUCA -MUNICIPIO DE CALDONO
 PLAN DE DESARROLLO PERIODO 2012-2015
 “UNIDOS SEMBRAMOS FUTURO YCONSTRUIMOS DESARROLLO”

PRIORIZACION DE LAS COMUNIDADES	SITIOS DONDE SE PRIORIZÓ LA NECESIDAD	ACCIONES
<ul style="list-style-type: none"> • VULNERABILIDAD Poca atención de los adultos mayores, desprotección por parte de la familia y el estado. Población discapacitada • atención profesional • programas para mejorar la calidad de vida • punto de atención para personas discapacitadas. • no hay censo real de personas con discapacidad. • No hay acompañamiento en el programa salud mental de los discapacitados y de los adultos mayores. • Falta de reconocimiento y apoyo a programas como PAIPI, poco apoyo de la administración. • programa de infancia y adolescencia no es efectivo ni operativo. • no hay personal idóneo en los hogares de bienestar. • No existe un programa para los niños especiales. 	<p>Corregimiento de Pescador, Corregimiento de Siberia, resguardo de Pioya resguardo de la Aguada, resguardo de Pueblo Nuevo, Caldonó.</p>	<p>Ampliación de cobertura de los programas sociales Programa integral para el adulto mayor, recuperación física y psicológica. Capacitación en formas productivas y manualidades. Encuentros de adulto mayor. Consejo municipal de adulto mayor operante.</p>



REPÚBLICA DE COLOMBIA
DEPARTAMENTO DEL CAUCA - MUNICIPIO DE CALDONO
PLAN DE DESARROLLO PERIODO 2012-2015
“UNIDOS SEMBRAMOS FUTURO Y CONSTRUIMOS DESARROLLO”

PRIORIZACION DE LAS COMUNIDADES	SITIOS DONDE SE PRIORIZÓ LA NECESIDAD	ACCIONES
<p>CULTURA Y DEPORTE</p> <ul style="list-style-type: none"> • Los escenarios deportivos están en pésimo estado. • No existe organización en las escuelas deportivas • piscina municipal de Caldonó y la piscina corregimiento de Siberia en deterioro. • Parques infantiles en mal estado. • iluminación de los escenarios deportivos • creación del gimnasio municipal. <p>CULTURA</p> <ul style="list-style-type: none"> • no existe apoyo a grupos musicales • poco apoyo a los artesanos y artesanas del municipio • apoyo a los jóvenes • no hay apoyo a los grupos de danzas y música organizados • no existe pertenencia y solidaridad. • no existen eventos representativos culturales que permitan proyectar la identidad de las comunidades. • débiles procesos de formación cultural 	<p>Corregimiento de Pescador, Corregimiento de Siberia, resguardo de Pioya, resguardo de la Aguada, resguardo de Pueblo Nuevo, Caldonó.</p>	<p>Mejoramiento escenarios deportivos</p> <p>Enlace con personas que tengan capacidad, para el manejo de escuelas de formación.</p> <p>Incentivar el talento deportivo.</p> <p>Crear el instituto de recreación, deporte y cultura.</p> <p>adecuación piscinas del Municipio</p> <p>personas y grupos organizados, acompañamiento al talento musical</p> <p>Grupos organizados y adecuadamente presentados con apoyo municipal.</p> <p>Tienda del artesano</p> <p>Funcionamiento y dotación casa de la cultura.</p>

8.3. Mayor priorización en los Resguardos

PRIORIZACION DE LAS COMUNIDADES	SITIOS DONDE SE PRIORIZÓ LA NECESIDAD	ACCIONES
<p>VIVIENDA</p> <ul style="list-style-type: none"> • Hacinamiento de núcleos familiares en una misma vivienda. • viviendas ubicadas en sitios de alto riesgo. • Viviendas en mal estado por falta de recursos. • No hay equidad en el mejoramiento de techos y pisos. • No hay apoyo a quienes por causa de orden público han causado daños en las viviendas techos paredes. • Viviendas inadecuadas. 	<p>Corregimiento de Pescador, Corregimiento de Siberia, resguardo de Pioya resguardo de la Aguada, resguardo de Pueblo nuevo, Caldonó.</p>	<p>Realizar un censo real y verificable de las personas con la necesidad.</p> <p>Reubicar a las familias en sitios seguros</p> <p>Restitución de daños en viviendas afectadas por orden público</p> <p>Formular proyectos de vivienda de interés social.</p> <p>Iniciar procesos de saneamiento de predios.</p> <p>Adelantar proyectos de</p>



REPÚBLICA DE COLOMBIA
DEPARTAMENTO DEL CAUCA -MUNICIPIO DE CALDONO
PLAN DE DESARROLLO PERIODO 2012-2015
“UNIDOS SEMBRAMOS FUTURO YCONSTRUIMOS DESARROLLO”

PRIORIZACION DE LAS COMUNIDADES	SITIOS DONDE SE PRIORIZÓ LA NECESIDAD	ACCIONES
		mejoramiento de vivienda. Construcción de vivienda alternativa con recursos del medio.
Salud <ul style="list-style-type: none"> • Falta de armonización del Sistema Integral de Salud Propia – SISPI en el marco de los derechos humanos y la prestación integral del servicio. • Centros de salud en malas condiciones y sin personal médico. • Casos de desnutrición en la población infantil. • Insuficiente número de ambulancias para atender toda la población del municipio • Bajo nivel de atención y calidad del servicio 	Corregimiento de Pescador, Corregimiento de Siberia, resguardo de Pioya, resguardo de la Aguada, resguardo de Pueblo Nuevo, Caldono.	Armonizar el SISPI, previa reglamentación nacional y prestación de la salud pública. Gestión y apoyo para el mejoramiento de los centros de salud del municipio. Reactivación y mejoramiento del servicio de salud a la comunidad. Presencia de médicos permanentes. Fortalecer los centros de recuperación nutricional. Fortalecer el programa de nutrición infantil Gestión departamental para la implementación y dotación de los puestos de salud.
EDUCACION <ul style="list-style-type: none"> • Bajo ingreso económico de las familias para el acceso de los jóvenes que desean ingresar a la universidad. • Desnutrición de la población infantil • Deficiencia de aulas escolares. • No hay laboratorios de física, química • Déficit de salas de computo • Distancias muy largas que generan deserción estudiantil • Reubicación de la escuela Priorización vereda los robles	Corregimiento de Pescador, Corregimiento de Siberia, resguardo de Pioya, resguardo de la Aguada, resguardo de Pueblo Nuevo, Caldono.	Gestionar programas en diferentes disciplinas, que la comunidad requiere. Apoyo, adecuación, construcción de aula escolares y material didáctico. Implementación de infraestructura física construcción de salas de computo



CAPITULO VII

9. MATRIZ PASO 2. IDENTIFICACION Y VALORACION DE SITUACIONES PROBLEMATICAS

Menor o igual a 1 :Problema bajo control

2,1 a 4: Problema grave

1 ,1 a 2: Problema leve

>4,1: Problema muy grave

0	1	2	3	4	5	6	7	8,0	9	10	11	12	13
Dimensiones de Desarrollo	Componentes asociados a las competencias sectoriales	descripción de las situaciones problemáticas	Poblaciones y actores involucrados en las situaciones problemáticas	Valoración de las situaciones problemáticas				Balance Inicial (G + D + Ip + Di) / 4	Factores que agravan	Valor R (1 a 3)	Factores que contrarrestan	Valor L (1 a 3)	Balance Total (T + R) / L
				G. Gravedad	D. Duración	Ip. Impacto	Di. Debilidad Institucional						
Ambiente (Natural - Construido)	PROTECCIÓN AMBIENTE NATURAL	las fuentes de agua están desprotegidas, tanto de plantas nativas como de aislamientos para humanos y animales	familias reubicadas	3,5	5	6	1	3,9	tala indiscriminada de bosques	2	Políticas ambientales	2	2,9
	CONSERVACIÓN AMBIENTE NATURAL	viviendas construidas en áreas cercanas a los nacimientos de los abastecimientos de agua	familias reubicadas	4	4	6	2	4,0	No existe adecuado manejo ambiental.	2	Implementación del plan de manejo ambiental	2	3,0



REPÚBLICA DE COLOMBIA
DEPARTAMENTO DEL CAUCA - MUNICIPIO DE CALDONO
PLAN DE DESARROLLO PERIODO 2012-2015
“UNIDOS SEMBRAMOS FUTURO Y CONSTRUIMOS DESARROLLO”

GESTION DEL RIESGO	En las zonas de Siberia, Pescador, Pueblo nuevo, Cerro alto y Pital el servicio de agua es irregular debido a que muchos agricultores de la zona están utilizando el agua para riego de cultivos, además que hay deforestación en las micro cuencas.	campañas de buen uso del agua y reforestación de cuencas y microcuencas	4	4	4	4	4,0	uso del agua de consumo humano para riego de cultivos	2	Realizar campañas de buen uso del agua, reforestación periódica de las cuencas y microcuencas, aislamientos de las zonas de nacimientos.	2	3,0
	385 familias por reubicar por emergencia de riesgo natural.	familias reubicadas	4	4	4	3	3,8	Adecuación de sitio para reubicar a las familias en riesgo	3	Comprar por el municipio unos sitios para reubicación	2	3,4
	Es necesario implementar las estrategias descritas en la formulación del PLEC (Plan Local de Emergencias y contingencias)	población del municipio	4	4	4	3	3,8	formular e implementar el PLEC	3	Crear, socializar y poner en marcha el PLEC	3	2,3
	Falla geológica afecta a veredas de Pioyá (los Robles, el Carmen), sector de la Cucharita en la Cabecera municipal, Siberia (Guaico Alisal), Caldono rural (Guaico Arenal, Las Delicias, Santa Elena), Plan de Zúñiga (Narciso), Pescador (Puente Real, Panamericana, el Cabuyal, La Aguada (San Antonio, Betania), El Pital (El Rosal).	Familias, atendidas teniendo en cuenta el nivel del riesgo. que habitan estas zonas	4	4	4	4	4,0	Debilidad institucional en la intervención, atención reubicación, de familias de estas zonas.	3	Gestión para apoyar a las familias de estas zonas.	3	2,3



REPÚBLICA DE COLOMBIA
DEPARTAMENTO DEL CAUCA - MUNICIPIO DE CALDONÓ
PLAN DE DESARROLLO PERIODO 2012-2015
“UNIDOS SEMBRAMOS FUTURO Y CONSTRUIMOS DESARROLLO”

	familias que han sido afectadas por el conflicto armado	Familias atendidas	4	4	4	4	4,0	la atención es mínima para las personas que están en riesgo por conflicto armado	3	apoyo a las familias que sufren la violencia del conflicto armado	3	2,3
	Falta apoyo a las dos instituciones que apoyan en eventos de emergencia en el municipio, bomberos voluntarios y defensa civil.	Población de Caldonó, Siberia y Pescador	3	3	3	3	3,0	No ha existido apoyo a las entidades de voluntariado como bomberos y defensa civil.	3	Apoyo desde la administración y la comunidad a el voluntariado de bomberos y defensa civil.	3	3,0
ORDENAMIENTO TERRITORIAL	No existe una estructura ordenada y adecuada que les permita a los habitantes de los centros poblados un ordenamiento de su infraestructura.	Habitantes de los centros poblados	3	3	4	4	3,5	ordenamiento de la estructura urbana de los centros poblados	3	Realizar el proyecto de ordenamiento de la estructura de los centros poblados.	3	2,2
INFRAESTRUCTURA VIAL, TRANSPORTE	La repetición de carga de vehículos sumado a las condiciones desprotegidas de las capas de rodadura generan daño en las vías, la falta de obras de drenaje y obras de arte, afirmado y pavimento.	Habitantes del municipio y transeúntes	6	6	5	3	5,0	falta de mantenimiento periódico preventivo, rehabilitación y mejoramiento	1	verdaderas políticas de tránsito y movilidad que generen el inicio de construcción de carpetas de rodadura para la comunicación de localidades	3	3,5
	No existe intervención permanente a las vías.	Familias de las veredas y centros poblados	4	4	4	4	4,0	No existe maquinaria para el mantenimiento, el recurso es insuficiente.	3	Crédito para compra de maquinaria.	2	3,5



REPÚBLICA DE COLOMBIA
DEPARTAMENTO DEL CAUCA - MUNICIPIO DE CALDONO
PLAN DE DESARROLLO PERIODO 2012-2015
“UNIDOS SEMBRAMOS FUTURO YCONSTRUIAMOS DESARROLLO”

	Existen derrumbes, hundimientos, pérdida de banca, vías estrechas y sin diseño, veredas sin comunicación.	Habitantes del municipio de Caldonó	4	4	4	4	4,0	daños a causa del invierno	3	Gestión para intervenir las vías con mayor problema y riesgo.	1	7,0
	Comunidad no permite la realización de drenajes , ni desagües.	Familias de la zona rural	4	5	5	4	4,5	Indiferencia	2	Capacitaciones sobre el manejo de los recursos naturales	2	3,3
	No existe la construcción de puentes necesarios en algunas vías.	Familias de la zona rural	3	3	3	2	2,8	Falta de recursos	2	Gestión para intervenir las vías con puentes necesarios.	2	2,4
	Utilización de material no adecuado para el mejoramiento de vías.	Minas de balastro aprobadas y adecuadas	4	3	4	2	3,3	Falta de minas de material aprobadas y adecuadas	2	Gestión para conseguir material adecuado.	2	2,6
	AGUA POTABLE	En las zonas de Siberia, Pescador, Pueblo nuevo, Cerro alto y Pital el servicio de agua es irregular , debido a que muchos agricultores de la zona están utilizando el agua para riego de cultivos, además que hay deforestación en las micro cuencas y acueductos que cumplieron su vida útil..	toda la población	4	4	4	3	3,8	Gestión de recursos para acueductos con el ministerio.	3	construcción y mejoramiento de acueductos	2



REPÚBLICA DE COLOMBIA
DEPARTAMENTO DEL CAUCA - MUNICIPIO DE CALDONO
PLAN DE DESARROLLO PERIODO 2012-2015
“UNIDOS SEMBRAMOS FUTURO Y CONSTRUIMOS DESARROLLO”

SANEAMIENTO BASICO	Microcuencas como Guaiocoche, Cabuyal, Chindaco (Picacho), presentan demasiada demanda con respecto a la oferta del vital líquido por ello es necesario una urgente intervención.	Familias que reciben el líquido de estas microcuencas	4	4	4	3	3,8	Aislamiento, vivienda dispersa, débil infraestructura de servicios	3	intervención permanente	2	3,4
	Deficiencia en el suministro y sostenibilidad del servicio	Población de las diferentes veredas y centros poblados.	4	4	4	3	3,8	Débil inversión en acueductos y abastos de agua.	4	Gestión para construcción y mejoramiento de acueductos.	2	3,9
	No se cuenta con servicio de alcantarillado ni PTAR en algunos centros poblados como Pital Cerro alto, Pescador	Familias que habitan los centros poblados	4	5	5	2	4,0	incremento de la población y debilitamiento de la infraestructura	3	gestión para construcción de PTAR	3	2,3
	No existe baños públicos en los principales centros poblados	Construcción de baños públicos.	3	3	3	2	2,8	incremento de la población	2	Construcción baños públicos en centros poblados	3	1,6
	El alcantarillado actual en algunos sectores ya cumplió la vida útil, presenta deterioro, además es insuficiente para la cantidad de personas que requieren de este servicio.	Población de los centros poblados y cabecera	3	3	3	3	3,0	No se ha realizado por la administración, reposición de tubería donde esta dañada en los diferentes centros poblados	2	Cambio de tubería, y reposición de la misma.	3	1,7



REPÚBLICA DE COLOMBIA
DEPARTAMENTO DEL CAUCA - MUNICIPIO DE CALDONO
PLAN DE DESARROLLO PERIODO 2012-2015
“UNIDOS SEMBRAMOS FUTURO Y CONSTRUIMOS DESARROLLO”

	Poco apoyo en la construcción baterías sanitarias y pozos o tanques sépticos en los sectores rurales donde no existe alcantarillado.	Construcción de baterías sanitarias y tanques sépticos donde no se pueda construir alcantarillado.	4	4	4	3	3,8	Falta de recursos y conciencia de la comunidad implicada.	3	Iniciar un plan para construcción de baterías en los sitios más urgentes.	3	2,3
ALCANTARILLADO PLUVIAL	El alcantarillado de aguas lluvias existe en algunos sectores de la cabecera municipal, coloca en riesgo la población.	Construcción de alcantarillado de aguas lluvias.	4	4	4	2	3,5	Inexistencia de alcantarillado pluvial	3	Construcción de alcantarillado pluvial	3	2,2
RESIDUOS SÓLIDOS	Disposición de residuos sólidos	Toda la población	4	4	4	3	3,8	No existe relleno sanitario	3	Iniciar celda transitoria o relleno sanitario	3	2,3
VERTIMIENTOS Y RESIDUOS SÓLIDOS	Presencia de botaderos a campo abierto en los centros poblados.		4	4	5	3	3,8	No hay sistema de recolección, disposición, y tratamiento de residuos legalizados.	2	Iniciar proceso para recolección manejo y disposición de residuos sólidos.	3	2
INFRAESTRUCTURA PÚBLICA EQUIPAMIENTOS SOCIALES E INSTITUCIONALES.	No existe planta de beneficio de ganado porcino y bovino	Habitantes del municipio	4	4	4	4	4,0	Construcción de planta de beneficio para ganado bovino y porcino.	3	gestión para construir el proyecto planta de beneficio	3	2,3



REPÚBLICA DE COLOMBIA
DEPARTAMENTO DEL CAUCA - MUNICIPIO DE CALDONO
PLAN DE DESARROLLO PERIODO 2012-2015
“UNIDOS SEMBRAMOS FUTURO Y CONSTRUIMOS DESARROLLO”

SOCIO CULTURAL	INFRAESTRUCTURAS PARA DESARROLLO ECONÓMICO	Falta infraestructura para la transformación de productos agrícolas y de fique en el municipio de Caldonó	Productores del municipio	5,5	5	4	5,5	5,0	Proyecto de plantas procesadoras de productos	3	Gestión para construir plantas de transformación de productos.	3	2,7
	PRESTACIÓN Y GARANTÍA DE SERVICIOS DE DEPORTE Y APROVECHAMIENTO DEL TIEMPO LIBRE	Reactivar y fortalecimiento de clubes promotores de deporte, líneas deportivas.	Población infantil, juvenil y adulta practicante del deporte	5	5	4	4	4,5	Capacitación y formación en deporte y aprovechamiento del tiempo libre	3	formación en deporte y aprovechamiento del tiempo libre	3	2,5
	MEJORAMIENTO DE ESCENARIOS DEPORTIVOS Y RECREATIVOS DEL MUNICIPIO DE CALDONO	La población deportista no cuenta con escenarios deportivos en buen estado que son acorde a las practicas del momento, sumado al sedentarismo que se observa en la juventud, genera una cultura de desapego con practicas al aire libre	Población infantil, juvenil y adulta practicante del deporte	6	5	4	4	4,8	Mal estado de escenarios y sitios de recreación	3	Gestión para mejorar los escenarios deportivos y de recreación	3	2,6
	FOMENTAR E INCREMENTAR LA PARTICIPACION DEL DEPORTE	Bajos porcentajes de personas que practican alguna actividad deportiva durante el cuatrienio.	Población infantil, juvenil, adulta, especial, que practican del deporte	5	5	4	4	4,5	No hay inclusión de toda la comunidad en alguna practica deportiva	3	Practicas deportivas para toda la comunidad	3	2,5



REPÚBLICA DE COLOMBIA
DEPARTAMENTO DEL CAUCA - MUNICIPIO DE CALDONÓ
PLAN DE DESARROLLO PERIODO 2012-2015
“UNIDOS SEMBRAMOS FUTURO Y CONSTRUIMOS DESARROLLO”

	FOMENTAR E INCREMENTAR LA PARTICIPACION DEL DEPORTE	No existen programas para rehabilitación, aprovechamiento del tiempo libre mejoramiento de la calidad de vida a la población en situación de discapacidad y adulto mayor	Población en situación de discapacidad y adulto mayor	6	6	6	6	6,0	Falta de programas para mejorar la calidad de vida de los adultos mayores y población en situación de discapacidad.	3	Creación de programas para mejorar la calidad de vida de la población adultos mayores y en situación de discapacidad.	3	3,0
	VIVIENDA	Hacinamiento de núcleos familiares y viviendas en mal estado	familias vulnerables de Caldonó	5	4	4	4	3,0	Incremento del déficit cuantitativo y cualitativo de vivienda	3	Gestionar proyectos de construcción y mejoramiento de vivienda para personas vulnerables	1	7,3
		No hay apoyo a quienes por causa de orden público y alto riesgo se han causado daños en las viviendas techos paredes... viviendas inadecuadas	familias que no han sido apoyadas con viviendas en muy mal estado	3	3	4	3	3,3	Realizar un censo real y verificable de las personas con la necesidad.	3	Gestionar y apoyar a personas que han perdido o no tienen vivienda por causa del conflicto, orden público y alto riesgo.	2	3,1
	EDUCACIÓN	Baja calidad en las instituciones educativas municipales debido a que no existen mecanismos para difusión, motivación de la ciencia y la tecnología.	población educativa	4	4	4	4	4,0	Incipiente cultura hacia la consolidación de grupos de investigación y semilleros de investigación en las instituciones educativas.	3	Creación de grupos de investigación, semilleros de investigación, aplicación de tecnologías.	2	3,5



REPÚBLICA DE COLOMBIA
DEPARTAMENTO DEL CAUCA -MUNICIPIO DE CALDONO
PLAN DE DESARROLLO PERIODO 2012-2015
“UNIDOS SEMBRAMOS FUTURO YCONSTRUIMOS DESARROLLO”

	altos índices de deserción escolar y evaluación de sus causas	población educativa	4	4	4	4	4,0	Lejanía de viviendas, falta de pertenencia, actividad laboral a temprana edad, falta de recursos y motivación	3	Conocer la causa por el que no van a estudiar y mediar en la solución	1	7
EDUCACION	Mínima participación de las instituciones educativas para ofrecer orientación profesional, desarrollo de procesos como pruebas saber, olimpiadas de conocimiento.	Población educativa	5	4	4	3,5	4,1	No existe talleres de orientación profesional, pruebas de preparación para el icfes, falta de pertenencia de los docentes hacia la institución, apoyo para el ingreso a al educación superior.	3	Talleres de orientación profesional, pruebas saber, olimpiadas de conocimiento intercolegiales.	3	2,4
	Aumentar la cobertura escolar, los niños en edad escolar en el municipio son 9721 y hay matriculados 9292.	Padres de familia, docentes, alcaldía, Secretaria de educación departamental	5	5	5	5	5,0	No hay campaña motivacional desde las instituciones para aumentar la cobertura,	3	Iniciar campañas de motivación, apoyo para motivar a los padres y matriculen los niños.	3	2,7
EDUCACION	Deficiente infraestructura y dotación en algunas de las 86 sedes educativas del municipio.	Comunidad educativa, alcaldía dirección de núcleo, secretaria de educación.	4	4	4	4	4,0	Poca inversión en construcción y mejoramiento de la infraestructura de algunas sedes.	3	Priorización en la inversión en infraestructura.	3	2,3



REPÚBLICA DE COLOMBIA
DEPARTAMENTO DEL CAUCA - MUNICIPIO DE CALDONÓ
PLAN DE DESARROLLO PERIODO 2012-2015
“UNIDOS SEMBRAMOS FUTURO Y CONSTRUIMOS DESARROLLO”

	No existen convenios con instituciones de educación superior.	Comunidad educativa.	5	5	5	5	5,0	No hay permanencia de educación superior pública en el municipio.	3	Realizar al menos un convenio con Universidad pública para llegar con carreras tecnológicas o profesional al municipio de 250 estudiantes graduados solo 0.8% entran a la universidad.	3	2,7
CULTURA	No hay apoyo en vestuario e instrumentos para los grupos que existen actualmente.	Población del municipio	4	4	4	4	4,0	no hay apoyo para los diferentes grupos de música y danza en el municipio	3	Vestuario e instrumento para los grupos destacados en el municipio.	3	2,3
	Existen centros culturales en el corregimiento de Siberia y pescador pero no tienen dotación, ni acondicionamiento para prestar el servicio a la comunidad.	Población de los corregimientos	4	4	4	4	4,0	Existen las plantas físicas para centros culturales pero no están dotadas ni acondicionadas para prestar el servicio a la comunidad.	3	Dotar, acondicionar y poner en funcionamiento para la comunidad.	3	2,3
FORMACION CULTURAL	Débiles procesos de formación cultural, por lo tanto los eventos culturales no son representativos y no permiten proyectar la identidad cultural de las comunidades.	población del municipio	5	5	5	4	4,8	Débiles procesos de formación cultural	2	Crear escuelas de formación cultural en diversas modalidades. para promover la identidad cultural del municipio y proyectar nuestra riqueza a otros municipios.	3	2,3



REPÚBLICA DE COLOMBIA
DEPARTAMENTO DEL CAUCA - MUNICIPIO DE CALDONÓ
PLAN DE DESARROLLO PERIODO 2012-2015
“UNIDOS SEMBRAMOS FUTURO Y CONSTRUIMOS DESARROLLO”

ARTESANIAS MUNICIPALES	Falta de apoyo, capacitación y organización a los artesanos y artesanas del municipio	artesanas y artesanos	4	4	5	4	4,3	No hay apoyo a las artesanas y artesanos, no existe un sitio para exponer sus artículos.	3	Crear un sitio para ventas y exposición de las artesanías del municipio aprovechando la ubicación en la vía panamericana.	3	2,4
ESCUELA DE ARTES	No existe escuela de artes y oficios	población municipal	4	4	4	4	4,0	No ha existido escuela de artes y oficios para apoyar a los jóvenes del municipio	3	Dar capacitación y organización, crear escuela de artes y oficios para promover el empleo y aprovechamiento del tiempo en los jóvenes del municipio.	3	2,3
SALUD	Identificar principales causas de mortalidad en niños menores de cinco años	Población infantil	6	6	6	6	6,0	Faltan compromiso, de padres de familia ya sea por cultura y costumbres, no asisten a las jornadas de vacunación para prevenir a sus hijos de enfermedades.	3	Apoyo, articulación y coordinación, de las instituciones como secretaria de salud, ese, hospital, alcaldía, para las jornadas de vacunación y así prevenir y contrarrestar la mortalidad en niños menores de cinco años en el municipio de Caldonó.	3	3,0
SALUD	falta de asistencia de las madres a controles prenatales en el centro hospital,	Madres maternas	6	6	6	6	6,0	Falta conciencia de las madres maternas, no asisten a los centros de salud a los controles prenatales.	3	Apoyo, articulación y coordinación, de las instituciones como secretaria de salud, ese, hospital, alcaldía para motivar a las madres maternas para que se realicen controles	3	3,0



REPÚBLICA DE COLOMBIA
 DEPARTAMENTO DEL CAUCA - MUNICIPIO DE CALDONO
 PLAN DE DESARROLLO PERIODO 2012-2015
 “UNIDOS SEMBRAMOS FUTURO YCONSTRUIAMOS DESARROLLO”

											prenatales periódicos con los cuales se puedan reducir muertes prevenibles.		
SALUD	Adolescentes embarazadas porque desconocen la salud sexual y reproductiva.	Población adolescente	5	5	5	5	5,0	Desconocimiento en salud sexual y reproductiva	3	articulación y coordinación, de las instituciones como secretaria de salud, ese, hospital, alcaldía para promover campañas de prevención en instituciones educativas y a jóvenes en general.	3	2,7	
SALUD	Falta de Identificación y contagio asociado a VIH/SIDA	Habitantes del municipio de Caldonó	6	6	6	6	6,0	Desconocimiento de las formas de transmisión y prevención del VIH/SIDA	3	Articulación y coordinación, de las instituciones como secretaria de salud, ese, hospital, alcaldía para promover campañas de prevención y transmisión en instituciones educativas y a jóvenes y población en general.	2	4,5	



REPÚBLICA DE COLOMBIA
DEPARTAMENTO DEL CAUCA - MUNICIPIO DE CALDONO
PLAN DE DESARROLLO PERIODO 2012-2015
“UNIDOS SEMBRAMOS FUTURO Y CONSTRUIMOS DESARROLLO”

SALUD	Enfermedades de salud publica	Habitantes del municipio de Caldonó	5	5	5	5	5,0	desconocimiento de enfermedades de interés de salud publica.	3	Realizar permanente vigilancia epidemiológica de enfermedades de salud pública detectadas.	3	2,7
	No existe certificación de las discapacidades en el municipio de Caldonó	Población discapacitada y adultos mayores del municipio de Caldonó	6	6	6	6	6,0	Falta atención a la población discapacitada y adulto mayor por falta de recursos, por la edad e inhabilidad no asisten al centro hospital para tratar las enfermedades.		Articulación y coordinación de las instituciones como la ese, hospital, alcaldía, promover la atención de adultos mayores y discapacitados en el municipio. realizar visitas para promover la atención medica dirigida a los adultos mayores y discapacitados del municipio	3	2,0
	Población asegurada	Población del municipio de Caldonó	6	6	6	6	6,0	Desconocimiento de la necesidad del aseguramiento en salud	3	Promover y concientizar a la población de la afiliación al régimen subsidiado y garantizarle la atención en salud cuando el afiliado lo requiera. Es necesario incrementar los cupos por encima del 90% para personas sin capacidad de pago.	3	3,0



REPÚBLICA DE COLOMBIA
DEPARTAMENTO DEL CAUCA - MUNICIPIO DE CALDONO
PLAN DE DESARROLLO PERIODO 2012-2015
“UNIDOS SEMBRAMOS FUTURO Y CONSTRUIMOS DESARROLLO”

SALUD	Poco seguimiento e incumplimiento de la buena prestación de los servicios de salud a la población afiliada al régimen subsidiado por parte de las EPSs	Toda la población afiliada al régimen subsidiado	4	4	4	4	4,0	Falta de seguimiento a la contratación de los recursos del régimen subsidiado	3	Auditoria y seguimiento a la buena prestación de los servicios en salud de la población afiliada al régimen subsidiado.	3	2,3
	No existe la red de jóvenes municipal	Jóvenes del municipio de Caldonó	5	5	5	5	5,0	Dificultad en articulación entre los jóvenes para promover campañas de no uso de sustancias psicoactivas, salud sexual y reproductiva, vida sana.	3	Crear y articular la red de jóvenes en el municipio de Caldonó	3	2,7
	Falta de atención a los adultos mayores y discapacitados	Adultos mayores y población en situación de discapacidad	6	6	6	6	6,0	No existe articulación de los diferentes programas para atender a los adultos mayores y discapacitados.	3	Crear y articular programas integrales para la atención del adulto mayor y los discapacitados	3	3,0
POLACION VULNERABLE	No existe articulación de las actividades en salud por las IPS hospital y las actividades de terapéutica alopática tradicional desarrolladas por la IPS indígena	Población indígena y población no indígena	4	4	4	4	4,0	No existe articulación en actividades a desarrollar por las dos IPS, de beneficio para la comunidad.	3	Crear y articular actividades respetando su pensamiento, que sean de beneficio para la comunidad.	3	2,3



REPÚBLICA DE COLOMBIA
DEPARTAMENTO DEL CAUCA - MUNICIPIO DE CALDONO
PLAN DE DESARROLLO PERIODO 2012-2015
“UNIDOS SEMBRAMOS FUTURO YCONSTRUIAMOS DESARROLLO”

ECONOMICO	BIENESTAR, INFANCIA, ADOLESCENCIA Y JUVENTUD	Es necesario implementar la política pública de infancia y adolescencia	Población infantil, adolescentes y jóvenes	5	5	6	6	5,5	Mínimo apoyo a este sector de la población	3	Crear la política pública para infancia, adolescencia y juventud desde la comisaria de familia	3	2,8
	SEGURIDAD ALIMENTARIA	A pocas familias se les ha garantizado la seguridad alimentaria en el municipio	Familias del municipio de Caldonó	6	6	6	6	6,0	Bajo apoyo a las familias que quieren garantizar la seguridad alimentaria con implementación de practicas de producción	3	Fortalecer a las familias con prácticas de producción y asesoría técnica para garantizar la seguridad alimentaria	2	4,5
	INFRAESTRUCTURAS PARA DESARROLLO ECONÓMICO	Falta infraestructura para la transformación de productos agrícolas y de fique en el municipio de Caldonó	productores del municipio	5,5	5	4	5,5	5,0	Proyecto de plantas procesadoras de productos	3	Gestión para construir plantas de transformación de productos.	3	2,7
	PROMOCION Y FOMENTO AL DESARROLLO ECONOMICO	No existe tecnificación en la producción ni asistencia técnica para el sector productivo del municipio de Caldonó.	Caficultores y población dedicada a practicas agropecuarias,	6	6	6	6	6,0	Bajos niveles de producción. falta de planificación y de capacitación enfocada a las practicas de región	3	Cambio de las prácticas de uso de suelo	2	4,5
		No hay acceso a créditos para los productores del municipio	productores del municipio	4	4	4	4	4	No existe entidades que garanticen créditos para la producción	3	Apoyar a los agricultores que garanticen producción y desarrollo económico.	2	3,5



REPÚBLICA DE COLOMBIA
DEPARTAMENTO DEL CAUCA - MUNICIPIO DE CALDONO
PLAN DE DESARROLLO PERIODO 2012-2015
“UNIDOS SEMBRAMOS FUTURO Y CONSTRUIMOS DESARROLLO”

	Crisis de familias figueras del municipio	Familias figueras del municipio de Caldonó, asociación de figueros.	4	4	4	4	4,0	no hay apoyo para los productores figueros, no tienen tecnología para desfibrar, el valor pro arroba es muy bajo.	3	Apoyar a los productores figueros con proyectos viables e investigativos para el sector. Implementación de tecnología para el desfibrado del fique.	3	2,3
DESARROLLO RURAL Y ASISTENCIA TÉCNICA.	La producción de abono orgánico es muy limitado en el municipio.	Familias productoras	4	3	3	3	3,3	No existe suficiente producción de abono que garantice toda la producción.	3	fortalecer a las familias productoras de abono orgánico para la producción municipal	3	2,1
SECTOR DE GANADERIA	En la ganadería no hay mejoramiento de pastos, y genético en el hato ganadero, así como el mercado deficiente de la leche	Sector ganadero	3	3	3	3	3,0	Mínimo apoyo para este sector de la economía municipal	3	Fortalecer organizaciones de productores de leche y transformación de productos lácteos.	3	2,0
PROMOCION Y FOMENTO AL DESARROLLO ECONOMICO	Mínimo de productos transformados y posicionados en el mercado local y regional	Familias productoras del municipio	4	4	4	3	3,8	Mínimo apoyo para transformación de productos y posicionarlos en el mercado local y regional.	3	Asistencia técnica municipal	3	2,3
PROMOCION Y FOMENTO AL DESARROLLO ECONOMICO	Cultivos de café muy antiguos y con muy baja producción.	Familias cafeteras del municipio	5	5	5	5	5,0	Café sin renovar bajo en producción.	3	Cofinanciar la renovación de cafetales en el municipio de Caldonó.	3	2,7



REPÚBLICA DE COLOMBIA
DEPARTAMENTO DEL CAUCA - MUNICIPIO DE CALDONÓ
PLAN DE DESARROLLO PERIODO 2012-2015
“UNIDOS SEMBRAMOS FUTURO Y CONSTRUIMOS DESARROLLO”

Político - Administrativo	DESARROLLO COMUNITARIO.	Falta identificación y asociatividad de las organizaciones municipales de mujeres, discapacitados y pobreza extrema	Asociaciones y grupos	3	3	3	3	3	Presencia de elevada pobreza y conflicto armado	2	Inclusión en programas de asistencia desarrollo productivo	3	1,9
	FORTALECIMIENTO INSTITUCIONAL	Actualizar el manual de funciones	Administración municipal	5	4	4	5	4,5	Desconocimiento norma actual	5	Manual de funciones actualizado	3	3,2
		Operativizar el MECI		4	3	4	4	3,8	Menor numero de procesos controlados	4	Sistema funcionando con procesos documentados y seguimiento	4	1,9
		Operativizar y dinamizar el banco de proyectos de inversión		4	4	4	4	4,0	Personal idóneo en formulación de proyectos y gestión pública	4	Contratación de asesoría de apoyo	5	1,6
		los documentos de seguimiento y rendición de cuentas deben mejorar en su evaluación de desempeño integral		4	4	4	4	4,0	Personal idóneo en formulación de proyectos y gestión pública	5	Contratación de asesoría de apoyo	5	1,8

Fuente: Guías para la gestión pública territorial - Planeación para el desarrollo integral en las entidades territoriales en El plan de desarrollo 2012-2015. DNP



CAPITULO VIII:

10. PRINCIPIOS DE L PLAN DE DESARROLLO MUNICIPAL DE CALDONO 2012 - 2015

ETICA: La Administración municipal garantizará la prevalencia del interés general sobre el particular y en especial que los actos de gobierno sean transparentes y busquen el beneficio de la comunidad.

IMPARCIALIDAD: La autoridad municipal propenderá por el equilibrio en la calidad de vida de todos habitantes del municipio de Caldonó.

AUTONOMIA: El municipio ejerce libremente su funciones en materia de planeación pero debe estar sujeto a las atribuciones que le asignaron la constitución y la ley orgánica del plan de desarrollo Nacional, garantizando los derechos establecidos en la constitución nacional y demás normas concordantes.

OBJETIVIDAD: Para las diferentes actuaciones y asuntos de la Administración Municipal de Caldonó y cuando sea necesario proveer un cargo público o realizar la contratación, los funcionarios o contratistas serán seleccionados por mérito, concurso abierto y perfiles adecuados.

PARTICIPACION: En la Administración Municipal de Caldonó, se sostendrán y cualificarán los diferentes procesos de participación, bajo los principios de transparencia y el eficiente uso de los recursos públicos

INTEGRIDAD: Los funcionarios de la Administración Municipal de Caldonó, actuarán con libertad e independencia de cualquier prebenda u obligación con terceros en la toma de decisiones en el desempeño de sus funciones.

CONVIVENCIA: Todos los actos que la Administración Municipal de Caldonó genere para la inversión social y económica conducirán al respeto por la diferencia étnica y los derechos humanos

TRANSPARENCIA: Los funcionarios de la Administración Municipal de Caldonó, obrarán en forma abierta en las decisiones que le correspondan tomar y en las acciones que realicen. Sus decisiones deben ser justificadas y el suministro de información se hará de forma clara, completa y oportuna cuando sea solicitada por la ciudadanía; sólo se limitará cuando se trate de proteger el interés público.

HONESTIDAD: Los funcionarios tienen la obligación de declarar todos los intereses privados relacionados con sus responsabilidades públicas, buscando solución a las diferentes problemáticas desde la protección del interés general.

RESPONSABILIDAD: Los funcionarios de la Administración Municipal de Caldonó, son responsables de sus decisiones y actuaciones ante la comunidad y su evaluación, se hará de acuerdo con su desempeño

RESPECTO: La Administración Municipal de Caldonó respetará el derecho a la cultura, es decir el derecho a la libertad de pensamiento y expresión, el respeto de los valores y aspiraciones fundamentales de las comunidades, respeto a principios y estrategias del plan de vida y a la integridad territorial y a la autonomía de las autoridades indígenas, tomando como principio básico constitucional que el bien colectivo prevalece sobre el particular.

AUTORIDAD: El alcalde como autoridad del municipio de Caldonó, administrara de manera concertada y coordinada con las comunidades indígenas y campesinas a través de las autoridades tradicionales y organizaciones de base respectivas.



REPÚBLICA DE COLOMBIA
DEPARTAMENTO DEL CAUCA -MUNICIPIO DE CALDONO
PLAN DE DESARROLLO PERIODO 2012-2015
“UNIDOS SEMBRAMOS FUTURO YCONSTRUIMOS DESARROLLO”

COORDINACIÓN: Implica que las autoridades administrativas concertén siempre sus actuaciones para el cumplimiento de los fines del Estado (Articulación de esfuerzos de los diferentes niveles Territoriales e Institucionales)

CONCURRENCIA: Ocurre cuando 2 o más niveles de gobierno deben desarrollar actividades de manera conjunta para alcanzar un propósito común y en procura de mayor eficiencia, respetando mutuamente los fueros de las competencias asignadas.

11. Visión del plan de desarrollo municipal de Caldono

El municipio de Caldono Cauca para el año 2015 será reconocido como un Municipio con identidad Cultural, liderazgo, por ser un gobierno participativo e incluyente, construido mediante un modelo de desarrollo social soportado en la recuperación, protección y conservación del alto potencial en biodiversidad natural y agrícola. Con la consolidación de un sistema vial y de comunicaciones hacia los Municipios vecinos, y la promoción de la agroindustria rural, generando bienestar y calidad de vida para nuestros habitantes en concordancia con las políticas trazadas por el gobierno Nacional y Departamental.

12. Gestión del Plan de Desarrollo Municipal de Caldono.

Para dar cumplimiento a la gestión encomendada por la comunidad a la Administración Municipal, los contenidos del presente Plan de Desarrollo, estarán a cargo de: el Despacho del Alcalde, las Secretarías, Subsecretarías y las diferentes Dependencias quienes serán responsables de su gestión, administración y cumplimiento.



CAPITULO IX

13. COMPONENTE ESTRATEGICO DEL PLAN DE DESARROLLO MUNICIPAL E CALDONO

13.1. RECONOCIMIENTO DEL TERRITORIO : DIMENSION POBLACIONAL

13.2. Objetivo General:

Reducir la vulnerabilidad, propiciar la satisfacción y el reconocimiento de derechos de las comunidad en general e indígenas, mejorando la calidad de vida de la población en situación de vulnerabilidad como: población desplazada, madres cabeza de familia, los discapacitados, adultos mayores, víctimas de la violencia, ofreciéndoles atención con calidad en Programas y Proyectos de Atención prioritaria a población vulnerable

13.3. Objetivo Estratégico:

Fortalecer la política municipal de atención a la población vulnerable con la cual se construyan redes sociales y de servicios en el marco de derechos para estimular la participación ciudadana y proveer apoyos a los diferentes grupos humanos y sociales, con esencial énfasis en el enfoque de derechos para la atención diferencial de la población indígena, la población pobre y vulnerable

OBJETIVOS SECTORIALES

INFANCIA ADOLESCENCIA Y JUVENTUD

- ❖ Promover y apoyar los programas para la atención integral a la primera infancia .
- ❖ Apoyar a los centros de recuperación nutricional en el municipio.
- ❖ Fomentar programas donde se incluyan a las familias, encuentros con los padres, para , concientizar y sensibilizar sobre cuidados para los menores en acciones conjuntas de todas las entidades en el municipio.
- ❖ Creación y conformación de la red de juventud Municipal.
- ❖ Apoyo a la creación de espacios de interés de la juventud que promueva su identidades y expresiones.
- ❖ Fortalecimiento a la organización y participación juvenil, iniciativas para ser mejores.
- ❖ Crear estrategias de comunicación “jóvenes promotores del desarrollo” centro de información juvenil, que permita generar conductas de acción ante la identificación de situaciones de vulnerabilidad, violencia, maltrato, abusos en contra de la población infantil, juvenil, ancianos, discapacitados, victimas de conflicto y mujeres.
- ❖ Promover y velar porque los derechos de los niños, niñas y adolescentes sean respetados y ejercidos.
- ❖ Velar por que en el municipio haya atención integral de niños, niñas y adolescentes aplicando el principio de corresponsabilidad (Estado, sociedad y familia)

ADULTO MAYOR

- ❖ Fortalecer y apoyar los programas que actualmente existen en el municipio para adulto mayor que para mejorar la calidad de vida de los abuelos.
- ❖ Crear nuevos programas Caldono sabemos cuidarte acondicionamiento físico por parte de la administración municipal para brindarles bienestar y protección a los ancianos del municipio.
- ❖ Gestionar la ampliación de cobertura de los programas para adulto mayor.
- ❖ Crear conciencia en las familias y la comunidad sobre el apoyo que se les debe dar a los adultos mayores para que tengamos en el municipio Adultos con dignidad y derechos.
- ❖ Operativizar y fortalecer el consejo municipal de adulto mayor.
- ❖ Fomentar proyectos de deporte y cultura a la población en situación de discapacidad y adulto mayor



REPÚBLICA DE COLOMBIA
DEPARTAMENTO DEL CAUCA -MUNICIPIO DE CALDONIO
PLAN DE DESARROLLO PERIODO 2012-2015
“UNIDOS SEMBRAMOS FUTURO YCONSTRUIMOS DESARROLLO”

<ul style="list-style-type: none"> ❖ Creación de espacios para el juego y sano esparcimiento de los niños, niñas y adolescentes. ❖ Prevenir el reclutamiento y la utilización de niños, niñas y adolescentes por parte de grupos armados organizados al margen de la ley y de otros grupos delictivos organizados. 	
<p>DISCAPACITADOS</p> <ul style="list-style-type: none"> ❖ Apoyar a la población en situación de discapacidad a través de actividades de inclusión social, apoyo en programas que los estimulen y se sientan útiles para la sociedad. ❖ Realizar investigación, diagnostico, tipo de discapacidad, causas efectos y posibles soluciones de las personas en situación de discapacidad en el municipio. ❖ Operativizar y Fortalecer el comité de discapacidad municipal de Caldonio. ❖ Generar responsabilidad conjunta entre entidades y familia, frente a las garantías que se les debe brindar a esta población con el fin lograr una integración a la vida cotidiana. ❖ Incluir a la población discapacitada en eventos culturales y recreativos generado dentro del municipio 	<p>EQUIDAD DE GENERO</p> <ul style="list-style-type: none"> ❖ Generar un espacio para la mujer con la inclusión en espacios interinstitucionales y participación municipal. ❖ Promover espacios de articulación, formación, información y gestión con enfoque de género. ❖ Fortalecimiento de las organizaciones de mujeres con proyectos sostenibles y sustentables. ❖ Garantizar el derecho a las mujeres a una vida libre de violencias. ❖ Lograr la igualdad de género y autonomía de la mujer.
<p>POBLACIÓN DESPLAZADA Y VICTIMAS DEL CONFLICTO</p> <ul style="list-style-type: none"> ❖ Apoyar a la población desplazada y victimas del conflicto con base en lo establecido en la constitución nacional y las demás normas legales. ❖ Apoyar y vinculara la población en situación de desplazamiento por violencia y conflicto armado a los programas sociales y proyectos articulados por el municipio y la nación. 	
<p>13.4. PROGRAMA ESTRATEGICO ATENCION PRIORITARIA POBLACION VULNERABLE</p>	<p>13.5. META DE RESULTADO:</p> <ul style="list-style-type: none"> • Realizar el 100% de la formulación de los planes estratégicos durante la vigencia • Mantener y Disminuir la tasa de muerte por desnutrición infantil en menores de 5 años inferior a 0,6 (tasa x mil) - (Línea base, 2 casos año) • Aumentar el porcentaje 2% de niños, niñas y adolescentes con registro civil y tarjeta de identidad • Aumentar en un 10% las denuncias de casos de maltrato infantil, abuso sexual, mendicidad y explotación económica en niños, niñas y adolescentes • Mantener el 100% la cobertura de los programas sociales para la población vulnerable en el municipio. • Reducir en 5% de población pobre según NBI (69% línea base a 64%) • Incrementar 13% las mujeres que han sido protegidas y atendidas integralmente ante hechos de violencia en su contra (37% - 50%) • Incrementar en 10% el porcentaje de personas que participan en la red femenina (20% - 30%) • Mantener la cobertura de los programas sociales para la población vulnerable en el municipio incluyendo a la población discapacitada e indígena. • Incrementar 32% los hogares incluidos en el RUPD que cuentan con todos los miembros afiliados al Sistema General de Seguridad Social en Salud (68% - 100%) • Incrementar 5% (15% 20%) de personas incluidas en el RUPD que recibieron apoyo psicosocial • Incrementar 34% los hogares con niños incluidos en el RUPD con vacunas de DPT y Tripe viral (26% - 60%) • Incrementar 21% la Tasa de cobertura neta de educación en población desplazada por nivel educativo (59% - 80%) • Incrementar 13% la Proporción de hogares que recibieron los tres componentes



REPÚBLICA DE COLOMBIA
DEPARTAMENTO DEL CAUCA -MUNICIPIO DE CALDONO
PLAN DE DESARROLLO PERIODO 2012-2015
“UNIDOS SEMBRAMOS FUTURO YCONSTRUIAMOS DESARROLLO”

	<p>básicas de ayuda humanitaria de emergencia (alimentación, alojamiento y salud), incluyendo auxilios en dinero (7% - 20%)</p> <ul style="list-style-type: none"> Incrementar en 15% (5% - 20%) la Proporción de hogares incluidos en el RUPD que posee al menos una fuente de ingresos autónoma y su ingreso supera como mínimo a línea de pobreza. 	
13.4.1. Subprograma: Mejorar la calidad de vida de la población en situación de vulnerabilidad		
Sector de la Competencia	Meta de Producto	Indicador
13.4.1.1. SECTOR Garantía de servicios de bienestar, y protección a la población desplazada vulnerable y victimas del conflicto armado	Mantener y aumentar la cobertura de familias con el programa de familias en acción y la red UNIDOS en un 2%.	Total de familias en condiciones de pobreza extrema/ numero de familias en los programas familias en acción y red unidos
	Atender mediante proyectos económicos y sociales al 10% de la población con discapacidad	% de personas en situación de discapacidad atendidas año
	contribuir a beneficiar a 371 adultos mayores o mas, con mayor grado de vulnerabilidad	# de adultos mayores beneficiados
	Mantener y ampliar cobertura de niños beneficiarios de los desayunos infantiles (198 niños soporte nutricional)	% de niños beneficiarios de desayunos escolares año
	Realizar un Diagnostico de la situación de población desplazada interna y externa del municipio hacia otros sectores rurales y urbanos.	Diagnostico realizado
	Atender el 100% de las personas en situación de desplazamiento y violencia armada en coordinación con las demás instituciones regionales y nacionales.	Número de personas desplazadas / número de personas desplazadas atendidas
	Operativizar el Plan Integral de Población desplazada (PIU) y desarrollar acciones estratégicas en cofinanciación con demás entidades del estado	# de familias desplazadas y victimas del conflicto armado atendidas
	(1) Rubro de apoyo a la juventud	Rubro cread
	2 Campañas de protección y concientización para que los niños, niñas, y adolescentes, no sufran reclutamiento por parte de los grupos armados organizados al margen de la ley y de otros grupos delictivos organizados	# De campañas de atención, prevención y concientización para que los niños, niñas, y adolescentes, no sufran reclutamiento por parte de los grupos armados organizados al margen de la ley.
250 personas capacitadas en no violencia, resolución alternativa de conflictos DDHH, DIH y educación en el riesgo ERM. por minas anti personas MAP y municiones sin explotar MUSE	# de líderes y personas capacitadas	



REPÚBLICA DE COLOMBIA
DEPARTAMENTO DEL CAUCA -MUNICIPIO DE CALDONO
PLAN DE DESARROLLO PERIODO 2012-2015
“UNIDOS SEMBRAMOS FUTURO YCONSTRUIMOS DESARROLLO”

	Incrementar en un 5% los niños y niñas con registro civil y tarjeta de identidad con acceso preferente a las familias de pobreza extrema UNIDOS	Total Numero de niños y niñas con registro civil y TI / Total Numero de niños y niñas
	(1) plan de acción estratégica enmarcado en la ley de victimas (ley 1448/2011)	plan formulado # de acciones operativas implementadas
	Impulso y Apoyo a las iniciativas productivas de las comunidades locales	# de iniciativas de comunidades indígenas apoyadas.

13.4.2. Subprograma : Equidad y Genero

Sector de la Competencia	Meta de Producto	Indicador
SECTOR: Garantía de servicios de bienestar, y protección a la población desplazada y vulnerable y del victimas del conflicto armado	Plan de Prevención y atención a mujeres víctimas de violencia. Ley 1257 de 2008.	Plan formulado y atención a comunidad femenina realizado
	(1) diagnostico sobre las características y problemáticas de la mujer en Caldonio	Diagnostico realizado
	Apoyo a la creación de la oficina de la Mujer	# de gestiones realizadas para la creación de la oficina de la mujer
	Fortalecer y apoyar las organizaciones de mujeres municipales (2)	Numero de organizaciones de mujeres apoyadas con capacitación, dotaciones, emprendimiento
	Generar un (1) espacio para el desarrollo y muestra de la mujer artesana	Espacio propiciado y/o creado
	Generar campañas (1 anual) en contra del maltrato femenino y familiar	# de campañas diseñadas y puestas en marcha
	(1) Seguimiento de la política de equidad de género	Políticas y estrategias de equidad de genero aplicadas en el plan
1 programa de capacitación y apoyo a proyectos de iniciativa de las mujeres líderes y productoras de nuestro municipio.	# de mujeres capacitadas y apoyadas con proyectos en el programa de equidad y genero	

13.4.3. Subprograma : Apoyo a la red para la superación de la pobreza extrema - Unidos

Sector de la Competencia	Meta de Producto	Indicador
SECTOR: Garantía de servicios de bienestar, y protección a la	Formular e implementar el Plan local para superación de la pobreza extrema en el Municipio.	Plan formulado y operando.
	Mediante acciones coordinadas con la estrategia UNIDOS y el DPS promover 771 familias dentro de la atención para superación de la pobreza extrema	# de familias promovidas en la estrategia UNIDOS
	Fortalecimiento del consejo social de política social del municipio	Conformación y acciones del consejo social de política social



REPÚBLICA DE COLOMBIA
DEPARTAMENTO DEL CAUCA -MUNICIPIO DE CALDONO
PLAN DE DESARROLLO PERIODO 2012-2015
“UNIDOS SEMBRAMOS FUTURO YCONSTRUIMOS DESARROLLO”

población extrema – UNIDOS con acceso preferente		
---	--	--



14. DIMENSIÓN - AMBIENTE NATURAL

14.1. Objetivo General:

Objetivo General: Articular todos los actores sociales del municipio, departamento y la nación, para que se prioricen aspectos en los cuales se beneficien integralmente todos los habitantes de Caldonó, en una clara convivencia del hombre con la naturaleza, siendo racionales en el buen manejo del agua, la protección de bosques y suelos, en una gestión integral de las cuencas.

14.2 Objetivo Estratégico:

Mantener, recuperar e interactuar dentro de los entornos naturales estratégicos para construir futuro mediante un desarrollo sostenible, garantizando siempre la toma de decisiones y estrategias de intervención de manera concertada con la población para la defensa, la conservación y autonomía de los recursos naturales especialmente del agua y el aire como derecho colectivo, territorial y fundamental de vida, en el marco de la planificación territorial.

OBJETIVOS SECTORIALES

GESTION DEL RIESGO

- ❖ Realizar, socializar y puesta en marcha plan municipal de gestión del riesgo PMGR y el plan local de emergencias y contingencias PLEC'S
- ❖ Atención a las solicitudes de asistencia técnica, obras de mitigación, reubicación, apoyo humanitario para la prevención y atención de desastres.
- ❖ Contribuir a la seguridad, bienestar, calidad de vida de las personas y al desarrollo sostenible a través del control y la reducción del riesgo de todo tipo de desastres.

AMBIENTE

- ❖ Implementar acciones para proteger y recuperar áreas de conservación y protección en el municipio.
- ❖ Contribuir a la sostenibilidad del desarrollo ambiental a través de acciones que contribuyan a la reducción del cambio climático en el municipio de Caldonó.
- ❖ Propender por la conservación concertada, articulada de los ecosistemas estratégicos del municipio, nacimientos y bocatomas que abastecen de recurso hídrico al municipio de Caldonó.
- ❖ Controlar concertadamente con las comunidades, realizar seguimiento y monitoreo a la situación minera municipal para que no haya minería ilegal que destruya nuestro medio ambiente natural.
- ❖ Implementar acciones para reforestar, recuperar y conservar las zonas degradadas ambientalmente.

ORDENAMIENTO TERRITORIAL

- ❖ Fortalecer la articulación, evaluación y seguimiento del PBOT y el expediente municipal

14.3. PROGRAMA ESTRATEGICO: MANEJO DEL RECURSO HÍDRICO

META DE RESULTADO:

- Realizar el 100% de la formulación de los planes estratégicos durante la vigencia
- Garantizar la recuperación y protección ambiental del 20% de las microcuencas abastecedoras de agua a la población urbana y rural con estrategias concertadas con la población afectada.



REPÚBLICA DE COLOMBIA
DEPARTAMENTO DEL CAUCA -MUNICIPIO DE CALDONO
PLAN DE DESARROLLO PERIODO 2012-2015
“UNIDOS SEMBRAMOS FUTURO YCONSTRUIMOS DESARROLLO”

14.3.1. Subprograma: protección, conservación y buen uso del agua con adaptación al cambio climático

SECTOR: Medio ambiente y recursos naturales renovables locales.	Articularse a la Formulación del Plan de adaptación de cambio climático en cooperación, convenio y cofinanciación con las entidades ambientales nacionales, previo proceso de concertación con comunidades indígenas y campesinos (as)	Articulación del Plan formulado, # de acciones de la estrategia ejecutadas año
	Continuar con la implementación del Plan de Uso eficiente de Ahorro del agua PUEAA	Plan formulado, # de acciones ejecutadas del plan año
	Continuar con la implementación del Plan de saneamiento y manejo de vertimientos	Plan formulado, # de acciones ejecutadas del plan año
	Establecimiento y manejo de 1 fuente de semilleros (Vivero)	# de semilleros establecidos en la vigencia
	Intervenir 10 Ha de zonas de protección hídrica con acciones de protección y mejoramiento ambiental	# Has intervenidas mediante procesos de reforestación, conservación, capacitación
	Consolidar procesos productivos de calidad ambiental (5) que les permita ser competitivos en ámbitos externos mejorando el bienestar de las comunidades	# de procesos productivos de calidad ambiental
	Siembra de 10000 arboles en zonas abastecedoras de acueducto	# de arboles sembrados en zonas abastecedoras de acueductos
	Capacitar a 150 lideres x año en procesos de contaminación y descontaminación de cauces y quebradas	# de lideres capacitados
	Realizar controles (10/año) a las áreas de explotación tipo extractiva sobre cauces, quebradas y ríos	# de controles/ año realizados
	Establecimiento de 10 Ha de aislamiento, protección, mantenimiento y monitoreo a la conservación en predios de protección	# de sistemas de aislamiento e intervenciones generadas durante la vigencia
	Ampliar el sistema de baterías sanitarias rurales en zonas abastecedoras de acueducto y veredas (100 unidades)	# de baterías sanitarias construidas
	Garantizar y Adquirir 10 Ha para conservación de nacimientos de agua	# de predios adquiridos
	Realizar talleres de educación ambiental y silvicultura (4 /vigencia)	# de talleres de educación ambiental
	Apoyar 4 iniciativas año de participación comunitaria en protección ambiental rural	# de iniciativas de participación comunitaria apoyadas
Ejecutar el desarrollo de 2 Proyectos Ambientales Escolares (PRAES) en concordancia con el Plan de Educación Ambiental.	# PRAES ejecutados	



REPÚBLICA DE COLOMBIA
DEPARTAMENTO DEL CAUCA -MUNICIPIO DE CALDONO
PLAN DE DESARROLLO PERIODO 2012-2015
“UNIDOS SEMBRAMOS FUTURO YCONSTRUIAMOS DESARROLLO”

	Establecer sistemas de aislamiento y monitoreo en áreas destinadas para la protección de bosques, y rondas de ríos (zonas de protección establecidas PBOT)	# de sistemas de aislamiento y monitoreo en áreas de protección natural y ronda de ríos
	Intervenir el 40% de las bocatomas rurales mediante acciones de reforestación, aislamiento, control de la contaminación entre otras.	# de zonas abastecedoras de acueducto y/o bocatomas intervenidas / total de zonas de bocatoma
	8 campañas de ahorro y uso eficiente del agua en el municipio	# de campañas de ahorro y uso eficiente del agua realizadas
	Incorporar actividades nativas y ancestrales relacionadas con la conservación del medio natural e hídrico.	# de actividades nativas y ancestrales incorporadas en la conservación de las zonas de protección
	1 mecanismo comunitario de protección hídrica en las áreas extractivas	Mecanismo e intervención comunitaria realizada. # de familias participando
	Implementar planes (2) de manejo y aprovechamiento de micro cuencas en acompañamiento con la CRC. previo proceso de concertación comunitaria	# de planes de manejo de cuencas y micro cuencas implementados
Subprograma 1.1.2. Conservación del recurso como flora y fauna		
SECTOR 2.1 Medio ambiente y recursos naturales renovables locales.	Establecimiento de senderos ecológicos y corredores de biodiversidad (3) asociados al ecoturismo	# de corredores de biodiversidad y/o senderos ecológicos funcionando
	Fomento de plantaciones forestales, agroforestales y silvopastoriles (10 Has)	Has de plantaciones forestales , agroforestales y silvopastoriles
	Ampliar área para delimitar y proteger: Ecosistemas estratégicos del municipio. (Páramos, bosques, humedales, nacimientos de ríos, lagunas, márgenes de ríos mínimo 30 metros) acordada con las comunidades.	# Ha ampliadas
	Mantener (2) zonas de reserva de la sociedad civil y local	# de zonas de reserva de la sociedad civil creadas mediante decreto
	(1) seguimiento y monitoreo a la situación minera municipal	seguimiento realizado
	(1) Gestión Coordinación interinstitucional para la identificación y Delimitación de Áreas restringidas para la actividad minería	Identificación en coordinación realizada



REPÚBLICA DE COLOMBIA
DEPARTAMENTO DEL CAUCA -MUNICIPIO DE CALDONÓ
PLAN DE DESARROLLO PERIODO 2012-2015
“UNIDOS SEMBRAMOS FUTURO YCONSTRUIAMOS DESARROLLO”

(1) diagnostico de áreas protegidas existentes en el municipio, promoviendo el intercambio de saberes y su consolidación en las iniciativas municipales.	Ha de área protegida identificada con promoción y consolidación de saberes locales
Al menos 10 proyectos educativos para la protección de recursos como agua, flora y fauna.	# de proyectos relacionados
Declarar (2) zonas de interés ecológico y nativo	# de zonas declaradas durante la vigencia
(1) plan de identificación, conservación, uso y manejo de la fauna y flora municipal	Plan de e identificación, conservación, uso y manejo de la fauna y flora municipal formulado
Garantizar la implementación del 10% del SIGAM en coordinación con la corporación ambiental.	Iniciación de aplicación Norma ISO

9.4. PROGRAMA ESTRATEGICO: Gestión del Riesgo	META DE RESULTADO: <ul style="list-style-type: none"> • 100% de zonas de alto riesgo identificadas y articuladas al Plan de Emergencias y Contingencias. • Atender el 100% de las solicitudes de asistencia técnica, obras de mitigación y apoyo humanitario para la prevención y atención de desastres.
--	---

14.3.2. Subprograma Gestión del Riesgo y Desastres

Sector de la Competencia	Meta de Producto	Indicador
SECTOR Gestión del Riesgo	1 actualización del componente de vulnerabilidad y riesgos del PBOT - identificación y tratamiento de zonas alto riesgo	Actualización realizada, Documento y mapa técnico entregado
	(1) inventario año de asentamientos en zonas de alto riesgo	# de inventarios realizados año
	Implementar el Plan Municipal para la gestión del Riesgo PMGR y formular el Plan de Emergencia y Contingencia PLEC's	PMGR Y PLEC formulado
	385 familias, atendidas y reubicadas, teniendo en cuenta el alto nivel de riesgo	# de familias atendidas de acuerdo al nivel de riesgo
	Reestructurar y definir el plan de evacuación y atención de una contingencia.	Plan de evacuación definido
	1 dotación anual de instrumentos de apoyo al CLOPAD (bomberos y defensa civil)	# dotaciones realizadas
	3 capacitaciones durante la vigencia en el tratamiento y prevención de eventos que generen vulnerabilidad y riesgo	# de capacitaciones realizadas en prevención y atención de desastres



REPÚBLICA DE COLOMBIA
DEPARTAMENTO DEL CAUCA -MUNICIPIO DE CALDONO
PLAN DE DESARROLLO PERIODO 2012-2015
“UNIDOS SEMBRAMOS FUTURO YCONSTRUIAMOS DESARROLLO”

Conformación de una (1) red de apoyo veredal y comunicaciones en situaciones de riesgo en la zona urbana/rural	Red de apoyo y comunicaciones en situaciones de riesgo en la zona urbana/rural conformada
constitución de brigadas de emergencia (4) y coordinar con los organismos de socorro la socialización e implementación de las políticas de intervención	# de brigadas de emergencia constituidas
priorizar la orientación de subsidios a familias damnificadas y registradas	# número de registros y subsidios entregados anuales
Reubicación en el municipio en caso de algún desastre que involucre vidas humanas (Institución educativa, centro de salud o área habitada).	# edificaciones de servicios sociales reubicadas
Consolidar obras de mitigación y prevención ante fenómenos de riesgo y la actualización del plano de amenazas y riesgos	# de obras de mitigación y prevención ejecutadas
Apoyo y dotación a los bomberos (1) ante incendios forestales	# de dotaciones y apoyo logístico entregado
Acciones (5/año) de prevención y mitigación de los efectos que pueda producir una emergencia	# de obras y acciones de prevención y mitigación realizadas
Remisión oportuna y efectiva de las actas al CREPAD Departamental durante una emergencia	# de actas remitidas / fecha de sucesos
Voluntariado para asistencia en atención y prevención de desastres	# de asistentes y voluntariados operando
Atención a las solicitudes de asistencia técnica, obras de mitigación, reubicación y apoyo humanitario para la prevención y atención de desastres.	# de solicitudes de asistencia técnica, obras de mitigación y apoyo humanitario realizadas

15. PROGRAMA ESTRATEGICO: Ordenamiento territorial	META DE RESULTADO: • 100% del PBOT, revisado y evaluado acorde con los requerimientos de la ley 388/ 97 y los decretos 874 del 98 y 3600 de 2007.
---	---

15.1. Subprograma: Innovación del ordenamiento territorial		
Sector de la Competencia	Meta de Producto	Indicador
SECTOR Ordenamiento Territorial	(1) Revisión, Evaluación y Ajuste del Plan Básico de de Ordenamiento Territorial, acorde con los requerimientos de la ley 388/ 97 y los decretos 874 del 98 y 3600 de 2007.	Revisión, evaluación y/o ajuste al EOT



16. AMBIENTE CONSTRUIDO

AMBIENTE CONSTRUIDO	
<p>16.1. Objetivo General: Fortalecer el mejoramiento del sistema vial que permita articular la comunicación social, productiva, turística y hacia las zonas de protección natural municipal</p>	
<p>16.2. Objetivo Estratégico: Sistema vial municipal fortalecido</p>	
<p>Objetivos sectoriales:</p>	
<p>AGUA POTABLE Y SANEAMIENTO BASICO</p> <ul style="list-style-type: none"> ❖ Gestionar e incrementar el número de personas atendidas con el servicio de acueducto. ❖ Gestionar e incrementar el número de personas atendidas con el servicio de alcantarillado. ❖ Suministrar agua potable apta para el consumo humano al menos en gran parte de la población urbana y centros poblados. ❖ Garantizar a la comunidad el servicio de agua en zona rural y urbana. ❖ Ejecutar el plan de saneamiento y mejoramiento de vertimientos. ❖ Diseñar e implementar la disposición de residuos sólidos en el municipio de Caldonó. <p>ELECTRIFICACIÓN</p> <ul style="list-style-type: none"> ❖ Gestionar proyectos de electrificación para las veredas del Municipio de Caldonó. ❖ gestionar proyecto de alumbrado público para los principales centros poblados y cabecera municipal. 	<p>INFRAESTRUCTURA</p> <ul style="list-style-type: none"> ❖ Cofinanciar y mantener el sistema de red vial municipal ❖ Facilitar el uso de infraestructura para el transporte. ❖ Mantener y ampliar la infraestructura física de las dependencias y los bienes de uso público de propiedad del municipio.
<p>16.3. PROGRAMA ESTRATEGICO Infraestructuras para el desarrollo económico y la construcción del desarrollo</p>	<p>META DE RESULTADO:</p> <ul style="list-style-type: none"> • 10% de la cabecera municipal pavimentada • 1% del anillo vial pavimentado • 26% de las vías secundarias y terciarias con mantenimiento.



REPÚBLICA DE COLOMBIA
DEPARTAMENTO DEL CAUCA -MUNICIPIO DE CALDONO
PLAN DE DESARROLLO PERIODO 2012-2015
“UNIDOS SEMBRAMOS FUTURO YCONSTRUIAMOS DESARROLLO”

16.3.1. Subprograma Gestión de la Conectividad Vial		
Sector de la Competencia	Meta de Producto	Indicador
SECTOR Infraestructura vial, transporte	(1) Cofinanciación, para mantenimiento y adecuación del sistema vial sobre las vías arterias principales, secundarias, terciarias y caminos veredales.	# de Gestiones realizadas
	(1) gestión para Inversión en la vía Pital - Cerro Alto - Caldono - Pueblo Nuevo- (mantenimiento y recuperación - Vías secundarias)	# de Gestiones realizadas
	(1) cofinanciación para estudios de preinversión, apertura y reafirmado en las vías secundarias rurales	# de Gestiones realizadas
	Nº de kilómetros de red terciaria a cargo del municipio mantenida con estrategias de mantenimiento en coordinación con las autoridades indígenas y campesinas	Nº de kilómetros mantenidos
	80 km de la red vial secundaria, terciaria, y caminos veredales atendidos con mantenimiento	km de la red vial secundaria y terciaria con mantenimiento
	Apertura de 5 km de vía rural	km de apertura vial
	1 puente construido	puente construido
	1km de la red urbana y centros poblados atendidos con afirmado, reafirmado, mantenimiento y mejoramiento	km de la red urbana y centros poblados pavimentados
	Mantenimiento, mejoramiento y o construcción en 50 km de las obras de drenaje y alcantarillado vial	Km de vías con mantenimiento y mejoramiento de obras de drenaje vial
	Adquisición de equipos pesada para mejoramiento de la infraestructura vial	# de equipos adquiridos
	(2) Obras civiles de espacio publico	M2 de obras para espacio publico
	(2 /año)Monitoreo del transporte público municipal	# de visitas y control al transporte público municipal

16.4.PROGRAMA ESTRATEGICO Servicios públicos al servicio del económico y la sostenibilidad ambiental	<p>META DE RESULTADO:</p> <ul style="list-style-type: none"> • 100% de las viviendas urbanas con conexión a la red de acueducto (Base: 97% a 100%) • Incrementar el 18% de viviendas rurales con conexión a la red de acueducto u otro método de disposición de agua potable (base 62% a 80%) • Incrementar 8% las viviendas rurales con conexión a la red de alcantarillado u otro método de disposición de aguas servidas (base 11,8% a 20%)
---	--



REPÚBLICA DE COLOMBIA
DEPARTAMENTO DEL CAUCA -MUNICIPIO DE CALDONO
PLAN DE DESARROLLO PERIODO 2012-2015
“UNIDOS SEMBRAMOS FUTURO YCONSTRUIMOS DESARROLLO”

	<ul style="list-style-type: none"> • Incrementar 8 % las viviendas urbanas con conexión a la red de alcantarillado u otro método de disposición de aguas servidas (base 92% a 100%) • Incrementar en 3% la cobertura de aseo urbano (base 97% a 100%) • 20% de la red de alcantarillado y acueducto urbana con acciones de mantenimiento • Mejoramiento del servicio en el 40% de los acueductos veredales • 20% de las viviendas ubicadas en zonas abastecedoras de acueductos con sistemas de pozos sépticos • 99% de agua potable contabilizada en sector urbano. • 10% de la cobertura de servicios públicos mejorada en cofinanciación con la Nación y/o el Departamento • Incrementar en 23% la cobertura de energía eléctrica municipal u otro método de generación de energía (base 63% a 86%) • Ampliación, mejoramiento y/o mantenimiento al 73% de las edificaciones públicas.
--	--

16.4.1. Subprograma: Agua potable y saneamiento básico		
Sector de la Competencia	Meta de Producto	Indicador
SECTOR Infraestructuras de servicios públicos domiciliarios	Ampliar la red de acueducto (200m) en la cabecera.	# de red ampliada durante la vigencia
	Ejecución del PUEAA (Plan y uso eficiente de ahorro del agua)	# de acciones, obras y proyectos del plan ejecutadas
	incrementar en 14 familias la conexión a la red de acueducto (401 a 415)	# de familias conectadas en el área urbana
	14 conexiones intra domiciliarias instaladas.	# de conexiones a la red de acueducto instaladas
	20 acueductos rurales mejorados acorde a las necesidades y los procesos de concertación con las comunidades beneficiarias indígenas y campesinas	# de acueductos mejorados y con mantenimiento
	1 programa para detección de fugas en el cuatrienio	# programas de detección de fugas establecidos
	Construcción de abastos de agua familiares	# de abastos familiares de agua construido
	1 campaña de ahorro y uso eficiente del agua en el municipio.	# de campañas de ahorro y uso eficiente del agua / año
	Actualización del (1) Plan maestro de acueducto y alcantarillado durante la vigencia	Plan I maestro de acueducto y alcantarillado formulado y operando
	900 m de la red de acueducto y alcantarillado urbano y rural con mantenimiento	# de m de e la red de acueducto y alcantarillado urbano y rural con mantenimiento



REPÚBLICA DE COLOMBIA
DEPARTAMENTO DEL CAUCA -MUNICIPIO DE CALDONO
PLAN DE DESARROLLO PERIODO 2012-2015
“UNIDOS SEMBRAMOS FUTURO YCONSTRUIAMOS DESARROLLO”

	Operativizar la PTAP de Siberia	PTAP operando
	Incrementar en 300 viviendas la conexión a la PTAP de centros poblados	# de viviendas conectadas a la PTAP
	2 estudios de preinversión y diseños para sistemas de acueducto y alcantarillado.	# de estudios de preinversión y diseños realizados
	Subsidios a la demanda de servicios públicos AAA para estratos 1, 2 y 3 (15% de agua potable y saneamiento básico)	Giro de los recursos al fondo
	Implementación del PGIRS municipal en un porcentaje del 30%	Porcentaje de implementación
	1 cofinanciación para construcción de alcantarillado pluvial	cofinanciación realizada
Subprograma 16.4.2. SANEAMIENTO BASICO		
SECTOR Infraestructuras de servicios públicos domiciliarios	Ampliar en 800 m Metros de alcantarillado en la cabecera municipal y los centros poblados	Metros lineales de alcantarillado urbano ampliado
	Ejecución PSMV (Plan de saneamiento y manejo de vertimientos)	# de acciones, obras y proyectos del plan ejecutadas
	Incrementar en 50 unidades las conexiones intra domiciliarias	# de conexiones a la red de alcantarillado instaladas
	100 Baterías realizadas en área rural dispersa	# de baterías sanitarias realizadas
	500 metros de red de alcantarillado en centros poblados	m lineales de red de alcantarillado construido
	Mantenimiento y o recuperación de 1000 m de alcantarillado en la cabecera y centros poblados	m lineales de red de alcantarillado con mantenimiento
	(1) cofinanciación para la ampliación de sistemas de saneamiento básico urbano y rural	# de Gestiones realizadas
	Mantener y ampliar en 10% la conexión de viviendas a la PTAR	# de viviendas conectadas a la PTAR
	Construcción de un sistema séptico integrado (1)	sistema séptico integrado construido
(1) Diseño, implementación y ajustes a la disposición final de residuos sólidos en convenio regional	# de estrategias a la a la disposición final de residuos sólidos	



REPÚBLICA DE COLOMBIA
DEPARTAMENTO DEL CAUCA -MUNICIPIO DE CALDONO
PLAN DE DESARROLLO PERIODO 2012-2015
“UNIDOS SEMBRAMOS FUTURO YCONSTRUIMOS DESARROLLO”

	1 programa de reciclaje en el área urbana y centros poblados con estrategias de sensibilización y alternativas de manejo y aprovechamiento previo proceso de concertación	Programa implementado
Subprograma 16.4.3. ELECTRIFICACIÓN		
SECTOR Infraestructuras de servicios públicos domiciliarios	(1) gestión para Extender y mejorar la red eléctrica municipal 42 veredas	# de veredas con extensión y mejoramiento de la red eléctrica en gestión nacional
	Implementación el alumbrado público en los sitios representativos de la cabecera y centros poblados	# de sitios representativos con alumbrado público
	3 proyectos de electrificación anuales (estudios, ampliación, mejoramiento, sistemas alternativos de producción de energía)	# de proyectos de electrificación realizados



REPÚBLICA DE COLOMBIA
DEPARTAMENTO DEL CAUCA -MUNICIPIO DE CALDONO
PLAN DE DESARROLLO PERIODO 2012-2015
“UNIDOS SEMBRAMOS FUTURO YCONSTRUIMOS DESARROLLO”

17. RECONOCIMIENTO DEL TERRITORIO: DIMENSIÓN SOCIO – CULTURAL

17.1. Objetivo General: Fortalecer escenarios de cultura, vivienda, salud, educación, convivencia, seguridad y justicia para los habitantes de Caldoño en el marco de la asistencia estratégica, con esfuerzos coordinados de entidades locales, regionales y nacionales que permitan sembrar futuro en los ámbitos del desarrollo social, económico, y cultural

17.2. Objetivo Estratégico: Sembrando futuro y construyendo desarrollo sociocultural prestando servicios sociales a todos los niveles.

Objetivos sectoriales:

<p>EDUCACIÓN</p> <ul style="list-style-type: none"> ❖ Propender por el mejoramiento continuo mediante la intervención y gestión de proyectos para la calidad educativa, apoyando a las instituciones educativas del municipio de Caldoño ❖ Aumentar la cobertura bruta en educación básica (preescolar, básica primaria, básica secundaria) ❖ Apoyar a las instituciones y sedes educativas en proyectos para disminuir la tasa de deserción escolar en el municipio de Caldoño. ❖ Implementar y apoyar programas que ayuden a alfabetizar a la población en general. ❖ Realizar y apoyar iniciativas a proyectos estudiantiles productivos, de convivencia, participación en las instituciones educativas. ❖ Fomentar, aplicar y hacer Seguimiento de planes de lectura y escritura en las instituciones educativas del municipio. ❖ Creación de convenios inter institucionales que permita allegar la educación superior a los estudiantes egresados de nuestro municipio. ❖ Gestionar y/o cofinanciar proyectos que permitan la ampliación de la cobertura y acceso a las TICs en las Instituciones educativas del Municipio. 	<p>SALUD</p> <ul style="list-style-type: none"> ❖ Garantizar e incrementar seguridad y atención en salud con calidad a todas las personas del municipio ❖ Gestionar y garantizar acciones de Promoción de la Salud, prevención de riesgos y atención de las poblaciones vulnerables (desplazados, discapacidad, adultos mayores, mujeres gestantes, población indígena, infantil, adolescente y joven) en el municipio de Caldoño. ❖ Gestionar y supervisar el acceso y desarrollo del servicio en salud con calidad a la población del municipio de Caldoño. ❖ Promover por que en el municipio se generen acciones de de Promoción, vigilancia y control de riesgos profesionales. ❖ Formular políticas públicas intersectoriales de que permitan impactar los determinantes sociales de la salud. ❖ Lograr las metas deseadas en cuanto al cumplimiento en los programas estratégicos que dan cumplimiento a los objetivos del milenio como son: Reducción de la desnutrición infantil, Reducir la mortalidad infantil y en la niñez, Reducir la tasa de mortalidad materna, Lograr el acceso universal a la salud sexual y reproductiva, Reducir el VIH/SIDA, la malaria y otras enfermedades, acciones de prevención, promoción, control y vigilancia en salud para todas las personas del municipio de Caldoño. ❖ Propender por reducir la mortalidad en infantes, niños y adolescentes. ❖ Fortalecer y actualizar el Sistema de Información en Salud que permita evaluar el avance municipal para este programa estratégico del plan de desarrollo.
<p>AGUA POTABLE Y SANEAMIENTO BASICO</p> <ul style="list-style-type: none"> ❖ Gestionar e incrementar el número de personas atendidas con el servicio de acueducto. ❖ Gestionar e incrementar el número de personas atendidas con el servicio de alcantarillado. ❖ Suministrar agua potable apta para el consumo humano al menos en gran parte de la población urbana y centros poblados. ❖ Garantizar a la comunidad el servicio de agua 	<p>CULTURA</p> <ul style="list-style-type: none"> ❖ Activar el consejo municipal de cultura para rescatar el acervo social y cultural de nuestro municipio. ❖ Fomentar los procesos de formación artística, lúdica y creación cultural en el municipio de Caldoño. ❖ Impulsar la lectura y la escritura facilitando la propagación, comunicación, para facilitar el acceso al conocimiento y la información mediante la creación de bibliotecas y tecnología de información en el municipio.



REPÚBLICA DE COLOMBIA
DEPARTAMENTO DEL CAUCA -MUNICIPIO DE CALDONO
PLAN DE DESARROLLO PERIODO 2012-2015
“UNIDOS SEMBRAMOS FUTURO YCONSTRUIAMOS DESARROLLO”

<p>en zona rural y urbana.</p> <ul style="list-style-type: none"> ❖ Ejecutar el plan de saneamiento y mejoramiento de vertimientos. ❖ Diseñar e implementar la disposición de residuos sólidos en el municipio de Caldonó. <p>ELECTRIFICACIÓN</p> <ul style="list-style-type: none"> ❖ Gestionar proyectos de electrificación para las veredas del Municipio de Caldonó. ❖ gestionar proyecto de alumbrado público para los principales centros poblados y cabecera municipal. 	<ul style="list-style-type: none"> ❖ Promover la apropiación social del patrimonio cultural del municipio. 	
<p>VIVIENDA</p> <ul style="list-style-type: none"> ❖ Gestionar y cofinanciar proyectos para construcción y mejoramiento de vivienda rural, urbana, de interés prioritario y de interés social. ❖ Realizar diseños urbanísticos de centros poblados en el municipio que permita el crecimiento urbanístico en el municipio. 	<p>TECNOLOGÍAS DE LA INFORMACIÓN Y LA COMUNICACIÓN</p> <ul style="list-style-type: none"> ❖ Propiciar todos los mecanismos, para permitir el acceso a las TIC a las personas y estudiantes del municipio de Caldonó. ❖ Garantizar la continuidad de gobierno en línea en el municipio de Caldonó. ❖ Dotar de infraestructura para incrementar el acceso a internet en instituciones y bibliotecas municipales. ❖ Generar convenios con instituciones que garanticen capacitación virtual y apoyo a la práctica de TICS. 	
<p>17.3. PROGRAMA ESTRATEGICO: Gestión para la inclusión social</p>	<p>META DE RESULTADO:</p> <ul style="list-style-type: none"> • Mantenimiento y conservación del 50% de los sitios representativos del municipio • Mejorar las condiciones habitacionales del las viviendas del nivel 1 del SISBEN. 	
<p>17.3.1. Subprograma: Patrimonio histórico generador de cultura</p>		
<p>Sector de la Competencia</p>	<p>Meta de Producto</p>	<p>Indicador</p>
<p>SECTOR. Conservación y protección de patrimonio histórico y cultural</p>	<p>Identificar, Reconocer , Conservar y proteger las edificaciones y sitios representativos del municipio (5 sitios representativos)</p>	<p># de sitios e iconos pertenecientes al patrimonio histórico y cultural identificados, reconocidos y conservados</p>
<p>17.3.2. Subprograma: Promoción y mejoramiento de vivienda de interés social</p>		
<p>Sector de la Competencia</p>	<p>Meta de Producto</p>	<p>Indicador</p>
<p>SECTOR Vivienda de Interés Social</p>	<p>(1) Gestión y cofinanciación de recursos a distintas entidades para construcción y mejoramiento de vivienda rural, urbana, de interés prioritario y de interés social</p>	<p># de gestiones realizadas para construcción y mejoramiento de vivienda rural, urbana, de interés prioritario y de interés social</p>



REPÚBLICA DE COLOMBIA
DEPARTAMENTO DEL CAUCA -MUNICIPIO DE CALDONO
PLAN DE DESARROLLO PERIODO 2012-2015
“UNIDOS SEMBRAMOS FUTURO YCONSTRUIMOS DESARROLLO”

Cumplir con el 5% de las 790 viviendas construidas como meta mínima de vivienda. Res. 0184/2012- Art 119 PND, en cofinanciación con entidades de la nación	# de viviendas construidas en la estrategia vivienda mínima
4 ha compradas debidamente legalizadas para vivienda de interés social.	Has compradas y legalizadas para vivienda de interés social
Mejoramiento de 300 viviendas o para auto construcción	# de viviendas mejoradas o con materiales para autoconstrucción. 2. actas y registros de entrega.
1 Diseño prospectivo urbanístico de centros poblados	# de diseños urbanísticos de centros poblados
Mantenimiento de albergues 1 para familias en situación de riesgo	albergue con mantenimiento permanente
1) actualización de la normatividad urbanística para promover el mejoramiento integral de vivienda	# de viviendas mejoradas mediante legislación urbanística
105 viviendas de interés social urbana y rural construidas en el municipio de Caldono en el cuatrienio para Reducir el déficit de vivienda	# de viviendas para vivienda de interés social
En cofinanciación con entidades nacionales y regionales otorgar créditos para VIP y VIS con acceso preferencial a la población en pobreza extrema red UNIDOS	# de créditos otorgados para vivienda en cofinanciación
Gestionar la entrega subsidios para la reubicación de familias en zonas de riesgo	# de subsidios para reubicación de familias en zonas de riesgo entregados

17.4. PROGRAMA ESTRATEGICO CONDICIONES DIGNAS E INFRAESTRUCTURA EDUCATIVA CON CALIDAD PARA LA EDUCACIÓN EN EL MUNICIPIO DE CALDONO	META DE RESULTADO Incrementar el porcentaje de cobertura bruta en transición del 52% al 85% (línea base 791 a 1291) Mantener en 100% el porcentaje de cobertura bruta en educación Básica.(base 2012: 7667 matriculados) Incrementar el porcentaje de cobertura bruta en educación media de 55% a 98% (782 a 1382 estudiantes). Disminuir el porcentaje de deserción intra - anual en 28% (380 a 180 personas) 82% de aplicación de la pruebas SABER 5 en respectivos grados 72% de aplicación de la pruebas SABER 9 en respectivos grados 45% de aplicación de la pruebas SABER 11 en respectivos grados 2 Colegios en pruebas SABER 11 con resultado alto, superior y muy superior. 38% de estudiantes de grado 11 con dominio de inglés a nivel B1 (pre intermedio) (línea base 72 estudiantes a 100) Incrementar la Tasa de cobertura en educación superior en 4% Incrementar los Años promedio de estudio (población de 15 a 24 años) Disminuir la Tasa de repetición de 4 a 2 años Incrementar 15% la cobertura a educación inicial (0 a 4 años) en (600 niños mas de 3891 niños y niñas de 0 a 4 años)
---	---



REPÚBLICA DE COLOMBIA
DEPARTAMENTO DEL CAUCA -MUNICIPIO DE CALDONO
PLAN DE DESARROLLO PERIODO 2012-2015
“UNIDOS SEMBRAMOS FUTURO YCONSTRUIMOS DESARROLLO”

	<ul style="list-style-type: none"> • 20% de Fortalecimiento, técnico y de gestión del SEIP (sistema de educación indígena propio) y garantía de acceso y permanencia de los niños, niñas y jóvenes de las comunidades indígenas a la educación de acuerdo a los estándares y competencias pedagógicas del MEN (Ministerio de Educación Nacional) y normativa educativa vigente. • Atención integral al 100% de la niñez y juventud matriculada en IE • Incrementar en 5% los estudiantes con transporte escolar • 40% de las sedes educativas dotados con bibliotecas escolares (30 sedes educativas) • Mantener el 100% de los fondos de servicio educativo para el pago de servicios públicos • Ampliar a un 40% instituciones y centros educativos con material didáctico y equipos audiovisuales (30 sedes) • Ampliar en 40% las instituciones dotadas con mobiliario escolar (250 unidades de mobiliario) • mantener al 100% el número de beneficiados con refrigerio escolar en el bachillerato. • Garantizar el acceso a tecnologías de la información y la comunicación al 50% (40 sedes) de los estudiantes de las instituciones educativas oficiales. • Incrementar a 10% la Proporción de poblados rurales de más 100 habitantes con sitio de acceso público a internet • 90% Equipos de cómputo obsoletos dispuestos apropiadamente • Reducir la deserción escolar al 2% (183 Estudiantes)
--	---

17.4.1. Subprograma: Alimentación y atención Integral a niños, niñas y adolescentes entre 6 a 12 y 13 a 17años.

Sector de la Competencia	Meta de Producto	Indicador
SECTOR: Prestación y garantía de servicios de educación y apropiación de la ciencia, la tecnología y la innovación	Mantener y aumentar la cobertura en atención integral en 97% de la población matriculada (9.126 estudiantes atendidos) Aumentar 400 estudiantes con acceso preferente La población pobre extrema UNIDOS	Población matriculada con alimentación escolar/ Población en edad escolar
	Gratuidad educativa al 100% de los estudiantes matriculados del municipio.	# de estudiantes matriculados / recursos de gratuidad
	Calidad Educativa	# procesos en calidad educativa
	Garantizar el 100 % de cobertura de la población con alimentación escolar de los grados 0 a 11 en complemento con el programa PAE – ICBF	Número de estudiantes atendidos con alimentación escolar año
	Atender con canasta educativa a todos (100%) los niños y niñas matriculados dando continuidad al proceso de planeación educativa con las 7 instituciones y 5 centros educativos.	Población matriculada con canasta educativa escolar/ Población en edad escolar.
	Construir 4 restaurantes escolares	# de restaurantes escolares construidos



REPÚBLICA DE COLOMBIA
DEPARTAMENTO DEL CAUCA -MUNICIPIO DE CALDONO
PLAN DE DESARROLLO PERIODO 2012-2015
“UNIDOS SEMBRAMOS FUTURO YCONSTRUIAMOS DESARROLLO”

	Mejoramiento y Mantenimiento de edificaciones educativas (40 centros educativos intervenidos)	# de centros educativos con Mejoramiento y/o Mantenimiento de instituciones
	(1) cofinanciación para la Construcción y/o Mantenimiento de instituciones educativas	# de gestiones realizadas
	Construir 40 aulas en las sedes educativas urbanas y rurales	# de aulas construidas
	Verificación de al menos 3 Instituciones educativas con mejoramiento y/o ampliación de la infraestructura, material didáctico, dotación con los recursos de gratuidad.	# de Instituciones educativas con mejoramiento y/o ampliación de su biblioteca escolar
	Construir y reparar 40 baterías sanitarias para las IE urbanas y rurales en cofinanciación con IE	# de baterías sanitarias reparadas
	Consolidar 250 unidades (mínimo) de mobiliario para dotar instituciones educativas en cofinanciación con IE previo proceso de planificación educativa con las 7 instituciones y 5 centros educativos.	# de unidades de mobiliario entregado para dotar por IE
	Fortalecer los procesos de pruebas saber 11 en 2 IE	# de IE apoyadas en procesos de pruebas saber 11
	realizar un convenio con instituciones de educación superior que permita capacitar el 10% de los egresados en 11	# de convenios realizados
	3 iniciativas a proyectos estudiantiles productivos apoyadas	# de iniciativas a proyectos estudiantiles realizados
	1 plan de recreación para instituciones educativas	Plan de recreación formulado
	1) gestión cofinanciación para la Reubicación de las sedes educativas ubicadas en zona de alto riesgo.	# de sedes educativas reubicadas de zona de alto riesgo en cofinanciación con entidades .
	(1) gestión y apoyo a las iniciativas de formación propia en el marco del SEIP	# de gestiones y apoyos realizados
	Incorporación al PEI y PEC niños (as), jóvenes como mediadores de convivencia y constructores de paz	# de capacitaciones realizadas
	1 acompañamiento psicosocial a niños (as), jóvenes con aprovechamiento del tiempo libre.	# acciones de acompañamiento psicosocial a niños y jóvenes
Sub programa: 17.4.2. Transporte escolar		
SECTOR Prestación y garantía de servicios de educación y apropiación de la	Aumentar en un 2% la cobertura del subsidio del transporte escolar con acceso preferente La población pobre extrema UNIDOS	# de niños atendidos con subsidio de transporte escolar año / número de niños matriculados



REPÚBLICA DE COLOMBIA
DEPARTAMENTO DEL CAUCA -MUNICIPIO DE CALDONO
PLAN DE DESARROLLO PERIODO 2012-2015
“UNIDOS SEMBRAMOS FUTURO YCONSTRUIAMOS DESARROLLO”

ciencia, la tecnología y la innovación	1 gestión o cofinanciación para ampliación de los subsidios de transporte escolar rural	# número de gestiones o cofinanciaciones realizadas
Sub programa 17.4.3. Tecnología de la información y comunicación para el progreso		
SECTOR Prestación y garantía de servicios de educación y apropiación de la ciencia, la tecnología y la innovación	3 instituciones con acceso a tecnologías de la información y la comunicación TICs	# de IE con acceso a las TICs
	1 gestión o cofinanciación para ampliar la cobertura y acceso a las TICs en las IE del municipio	# de gestiones o cofinanciaciones realizadas
	Incrementar a 70 el número de sedes con salas de sistemas (línea base 50)	# de sedes con salas de sistemas / numero total de sedes
	Incrementar el número de estudiantes (50 año) que realizan programas de capacitación vía web (Virtual)	# de estudiantes realizando programas de capacitación vía web
	Gestión y / o cofinanciación de aulas móviles, mejorar, ampliar el acceso a las TIC's de las IE del municipio	# de gestiones o cofinanciaciones realizadas
	2 Proyectos en TIC en ejecución formulados por directivos, docentes y estudiantes de sedes educativas	# de proyectos en TIC ejecutados por directivos, docentes y estudiantes de sedes educativas
	Incrementar el No de estudiantes por computador (15 estudiantes por computador) mediante gestión, convenios interinstitucionales	# de estudiantes con acceso a un computador
	Gestión y / o cofinanciación de bibliotecas municipales digitales, ampliar acceso a la información.	# de gestiones o cofinanciaciones realizadas
	Capacitar a estudiantes , sobre uso adecuado y apropiación de las TIC's	# de capacitaciones dadas a la comunidad educativa.
Realizar convenios interinstitucionales para realizar capacitaciones virtuales (SENA)	1. # de convenios realizados 2. # de capacitaciones SENA en medios virtuales	

17.5. PROGRAMA ESTRATEGICO Aseguramiento en SALUD	META DE RESULTADO <ul style="list-style-type: none"> • Mantener la cobertura de régimen subsidiado al 95% • 95% de sostenibilidad del total de cupos del régimen subsidiado • 100% de seguimiento a la realización de interventorías a la operación del régimen subsidiado • 100% de informes de seguimiento entregados a la Secretaria de Salud Departamental
--	---

Sector de la Competencia	Meta de Producto	Indicador
Sector: Prestación y garantía de servicios de salud	Incremento de 642 cupos en el SGSSS con acceso preferente La población pobre extrema UNIDOS	# de cupos incrementados
	Continuidad régimen subsidiado	# de personas atendidas en régimen subsidiado



REPÚBLICA DE COLOMBIA
DEPARTAMENTO DEL CAUCA -MUNICIPIO DE CALDONO
PLAN DE DESARROLLO PERIODO 2012-2015
“UNIDOS SEMBRAMOS FUTURO YCONSTRUIAMOS DESARROLLO”

(1)	Identificación y priorización del 100% población a afiliar	% de mejoramiento en los procesos de identificación de los potenciales beneficiarios al Régimen Subsidiado.
	gestión y utilización del 100% de los cupos asignados para ampliación	Gestión y utilización eficiente del 100% de los cupos del régimen subsidiado
		1. % de los cupos plenos y parciales informados a la SD salud.
	Sostenibilidad de los cupos existentes	# cupos existentes / # de personas atendidas año
	1 actualización anual de la plataforma tecnológica y de comunicaciones y/o adaptar software para la administración de la afiliación al municipio.	Actualización anual tecnológica y comunicaciones realizada
	Celebración oportuna del 100% de los contratos para el aseguramiento de la población afiliada.	# de contratos realizados año
	Manejo ágil y eficiente de la BDUA con los reportes.	1. # de bases de datos administradas 2. Numero de reportes actualizados entregados
	Garantizar la gestión financiera oportuna y el flujo de los recursos.	Recursos ejecutados año por fuentes de financiación
	Realizar la interventoría y el seguimiento al 100% de los contratos de aseguramiento al RS.	1. % de contratos con seguimiento 2. # de interventorías realizadas
	(1) gestión, verificación anual en procesos de carnetización de las EPS'S y reporte de novedades	# de procesos de verificación carnetización y reporte EPS'S
	Recursos del FOSYGA	Recursos girados y ejecutados
	Ampliación de la cobertura del régimen subsidiado a través de rendimientos de ETESA	# aumentado de recursos por ETESA

17.6. PROGRAMA ESTRATEGICO Prestación y desarrollo del servicio de salud	META DE RESULTADO <ul style="list-style-type: none"> • Ampliación en la capacidad de atención de consulta externa en un 10% • Atender las necesidades de mejoramiento en infraestructura del 40% de los centros de salud municipal. • 95% de la población recibe atención del primer nivel, en medicina general; el 70% en odontología e higiene Oral y laboratorio clínico.
---	--

Sector de la Competencia	Meta de Producto	Indicador
Sector Prestación y garantía de servicios de salud (1)	Formulación, actualización y del PIC (Plan de Salud pública de intervenciones colectivas)	PIC formulado
	Generar reportes trimestrales y de urgencia en	# de reportes trimestrales y de



REPÚBLICA DE COLOMBIA
DEPARTAMENTO DEL CAUCA -MUNICIPIO DE CALDONO
PLAN DE DESARROLLO PERIODO 2012-2015
“UNIDOS SEMBRAMOS FUTURO YCONSTRUIAMOS DESARROLLO”

	vigilancia epidemiológica del municipio y de las enfermedades de interés en salud Pública	urgencia generados
	Gestionar (2) mejoramientos en los centros de salud municipal a nivel físico, humano y recursos	# de centros de salud mejorados
	Gestionar para el Mejoramiento de la calidad y accesibilidad en el 100% de las personas que reciben atención en Nivel I	Verificación del número de personas atendidas/ # de personas satisfechas
	Gestionar el mejoramiento de la eficiencia en la prestación de los servicios de salud y sostenibilidad financiera de la IPS	# de Seguimientos del Sistema de Información y Atención al usuario en el Punto de atención de la IPS
	Gestionar (1) y /o cofinanciación para el aumento de capacidad de consulta externa en un 10% (recurso humano)	% de consulta externa aumentada
	(1) armonización con el gobierno municipal en la aplicación del Modelo de Cuidado Integral e Intercultural en el territorio en el marco de los Derechos humanos, el reconocimiento diferencial y el SISPI.	Modelo de Cuidado Integral e Intercultural en el territorio en el marco del SISPI aplicado

17.7 PROGRAMA ESTRATEGICO Promoción social	META DE RESULTADO 100% de las metas programadas realizadas 100% el acceso y sensibilización al SGSSS de la población vulnerable en el Municipio.
---	---

Sector de la Competencia	Meta de Producto	Indicador
Sector Prestación y garantía de servicios de salud (1)	Incrementar la satisfacción de los usuarios NO POS, POS-S Y POS que asisten al servicio de urgencias	# de personas satisfechas con el servicio de urgencias
	Acciones (2 anuales)de Promoción de la Salud, prevención de riesgos y atención de las poblaciones vulnerables (desplazados, discapacidad, adultos mayores, mujeres gestantes, población indígena, infantil, adolescente y joven)	# de jornadas anuales de sensibilización y talleres realizados a población vulnerable
	2 Acciones de promoción social en salud de la Red unidos para la superación de la pobreza extrema	% de población vulnerable atendida por acciones de la red unidos
	Apoyo a la Medicina ancestral como estrategia de prevención y protección del buen vivir comunitario	# de acciones en medicina ancestral preventiva apoyada

17.8. PROGRAMA ESTRATEGICO Promoción, vigilancia y control de riesgos profesionales	META DE RESULTADO Actualización y formulación del 100% del plan de promoción y prevención de enfermedades profesionales y accidentes ocupacionales
--	---



REPÚBLICA DE COLOMBIA
DEPARTAMENTO DEL CAUCA -MUNICIPIO DE CALDONO
PLAN DE DESARROLLO PERIODO 2012-2015
“UNIDOS SEMBRAMOS FUTURO YCONSTRUIAMOS DESARROLLO”

Sector de la Competencia	Meta de Producto	Indicador
Sector Prestación y garantía de servicios de salud (1)	1 plan de promoción y prevención de enfermedades profesionales y accidentes ocupacionales en ámbitos laborales	1. Plan formulado 2. # de sesiones educativas realizadas

17.9. PROGRAMA ESTRATEGICO Emergencias y desastres	META DE RESULTADO * 100% de las metas programadas realizadas * Lograr el 80% de la implementación y articulación de planes institucionales en el municipio y de la red prestadora de servicios de salud ante las emergencias y/o desastres a 2012.
---	---

Sector de la Competencia	Meta de Producto	Indicador
Sector Prestación y garantía de servicios de salud (1)	(1) Diagnóstico de los riesgos de emergencias y desastres y la atención en salud	Diagnostico realizado # de riesgos, emergencias y desastres a los que están expuestos el municipio
	Priorización de los riesgos de emergencias y desastres	# de intervenciones realizadas en la elaboración de planes de emergencia
	(2) simulacros de prevención conjunta con los organismos del CLOPAD	# de simulacros realizados con participación de los organismos de salud
	80% de las acciones de participación en Fortalecimiento del CLOPAD	Planes de acción del CLOPAD.
	Atención prioritaria ante eventos, desastres, calamidades y victimas de fenómenos naturales, humanitarios y del conflicto armado	# de personas atendidas y censadas ante calamidades naturales y humanitarias
	1 gestión o cofinanciación para mantenimiento de albergues o edificaciones de protección ante emergencias	gestión o cofinanciación realizada
	(1) verificación del Plan hospitalario de urgencias y emergencias actualizado	# de verificaciones realizadas

17.10. PROGRAMA ESTRATEGICO Plan de Salud pública de intervenciones colectivas (PIC)	META DE RESULTADO Lograr y mantener coberturas de vacunación con todos los biológicos del PAI por encima del 95%, en los niños menores de cinco años. Mantener la Cobertura de vacunación con DPT en menores de 1 año (100%) Mantener la Cobertura de vacunación con Triple Viral en niños de 1 año (100%) Cobertura útil con esquema completo de vacunación para menores de 5 años >95% Incrementar el porcentaje de nacidos vivos con 4 o mas controles
---	---



REPÚBLICA DE COLOMBIA
DEPARTAMENTO DEL CAUCA -MUNICIPIO DE CALDONIO
PLAN DE DESARROLLO PERIODO 2012-2015
“UNIDOS SEMBRAMOS FUTURO YCONSTRUIAMOS DESARROLLO”

	<p>prenatales anuales de 40,33% a 45% (línea base 215 a 240 año)</p> <p>Mantener la Tasa mortalidad en menores de 5 años (por 1.000 nacidos vivos) menor a 0,60 (2 casos año)</p> <p>Mantener la Tasa de mortalidad en menores de 1 año (por 1000 nacidos vivos) menor a 7,14 2 casos año)</p> <p>Mantener la Tasa ajustada por edad de mortalidad asociada a cáncer de cuello uterino (por 100.000 mujeres). (0 casos)</p> <p>Mantener la Prevalencia de VIH/SIDA en población de 15 a 49 años de edad. (tasa por 10000 habitantes)en 0,31 (1 caso)</p> <p>Mantener Tasa de mortalidad asociada a VIH/SIDA. (tasa por 10000 habitantes) en 0</p> <p>Mantener la Mortalidad por infección respiratoria aguda(IRA) menores 5 años (tasa por 10 mil habitantes) menor a 2,6 (1 caso)</p> <p>Mortalidad por diarreica aguda (EDA) menores 5 años (tasa por 10 mil habitantes) <5,2 x 10 mil hab (<2 casos)</p> <p>El 100% de niños atendidos y documentados con la historia clínica de la Estrategia AIEPI y desarrollo en el 100% de las familias de hogares de bienestar de la estrategias AIEPI Comunitario</p> <p>Lograr que el 50% de los partos atendidos por parteras, se identifique el riesgo de las gestantes.</p> <p>Disminuir la tasa de mortalidad de los menores de 5 años a un mínimo de 2%</p> <p>Captación del 80% de sintomáticos respiratorios.</p> <p>Detectar el 70% casos de tuberculosis</p> <p>Porcentaje del 85% de curación de casos TB pulmonar baciloscopia positiva.</p> <p>Incrementar en un 35% la práctica de actividad física en la población de 18 a 64 años (>4500 habitantes de 12696 - 35%)</p> <p>Incrementar en 10% el conocimiento y la prevalencia de uso de métodos modernos de anticoncepción entre las mujeres adolescentes (15 a 19 años) actualmente unidas y no unidas sexualmente activas.</p> <p>Disminuir en 10% el Porcentaje de mujeres de 12 a 14 años que han sido madres o están en embarazo.</p>
--	---

17.10.1 Subprograma: Salud Infantil -

Sector de la Competencia	Meta de Producto	Indicador
Sector: Prestación y garantía de servicios de salud (1)	Mantener las coberturas de vacunación con todos los biológicos del Programa ampliado de Inmunizaciones PAI por encima del 95%, en niños y niñas menores de 5 años. con acceso preferente La población pobre extrema UNIDOS	# de niños y niñas menores de 5 años atendidos mediante el programa PAI anual
	Cubrir 100% de la población infantil con vacunación a menores de 1 año con acceso preferente La población pobre extrema UNIDOS	# de menores de 1 año vacunados / número de nacidos vivos año
	Implementación de las jornadas de vacunación nacionales definidas	# de jornadas de vacunación realizadas
	1 sistematización y monitoreo de las coberturas de vacunación y jornadas realizadas	# de reportes y registros sistematizados



REPÚBLICA DE COLOMBIA
DEPARTAMENTO DEL CAUCA -MUNICIPIO DE CALDONO
PLAN DE DESARROLLO PERIODO 2012-2015
“UNIDOS SEMBRAMOS FUTURO YCONSTRUIAMOS DESARROLLO”

	Elaborar un censo de canalización	Censo de canalización elaborado
	Elaborar un diagnostico de identificación municipal de las principales causas de muerte de los menores de 5 años	Diagnóstico realizado
	1 plan de búsqueda activa y comunitaria	# de niños identificados mediante el plan de búsqueda activa y comunitaria
	Verificar la realización de las jornadas de promoción y prevención y visitas domiciliarias de control social anuales a la población infantil con enfoque de derechos y atención diferencial	# de jornadas realizadas realizados, verificación y control con la IPS Indígena e IPS Publica
	El 100% de niños atendidos y documentados con la historia clínica de la Estrategia AIEPI (atención integral de las enfermedades prevalentes en la infancia)	# de niños atendidos y documentados con la estrategia AIEPI / total de niños atendidos y documentados
	100% de las familias de hogares de bienestar con la estrategias AIEPI (atención integral de las enfermedades prevalentes en la infancia)	% de familias con la aplicación de las estrategias AIEPI comunitario
	(1) capacitación en el AIEPI (Atención Integral a Enfermedades Prevalentes en la Infancia AIEPI) local.	# de capacitaciones realizadas
Subprograma 17.10.2 Salud Mental		
Sector: Prestación y garantía de servicios de salud (1)	(1) Comité Municipal de Salud Mental Fortalecido	Comité de salud mental fortalecido
	Fortalecimiento de redes comunitarias e inter institucionales (2)en salud mental	# de redes comunitarias e interinstitucionales en salud mental fortalecidas y operando
	(2) capacitaciones a grupos gestores y redes de apoyo para el desarrollo de actividades de promoción de la salud mental, prevención de trastornos mentales, suicidios y del consumo de sustancias psicoactivas.	# de capacitaciones a grupos gestores realizadas
	(1) Revisión ajuste e implementación del Plan de Salud Mental y construcción de programas de acuerdo a la gestión estratégica.	# ajuste el plan de salud mental y programas estratégicos realizada
	Seguimiento de los indicadores de salud mental del municipio.	programa de seguimiento / numero de controles
Subprograma 17.10.3 Seguridad alimentaria		
Sector Prestación y garantía de servicios de salud (1)	1 visita semestral de control a las IE y restaurantes escolares.	# de visitas a restaurantes escolares de la IE realizados
	Realizar (2) capacitaciones en manipulación de alimentos en restaurantes escolares, hogares de bienestar, centros nutricionales	# de capacitaciones anuales realizadas



REPÚBLICA DE COLOMBIA
DEPARTAMENTO DEL CAUCA -MUNICIPIO DE CALDONIO
PLAN DE DESARROLLO PERIODO 2012-2015
“UNIDOS SEMBRAMOS FUTURO YCONSTRUIAMOS DESARROLLO”

Subprograma 17.10.4. Salud sexual y reproductiva		
Sector: Prestación y garantía de servicios de salud (1)	30% de gestantes esperadas en el municipio, captadas y remitidas a control prenatal. Con acceso preferente a la población pobre extrema UNIDOS	# de gestantes en el municipio con control prenatal / # de gestantes en el municipio
	Aumentar en 20% (40) de partos atendidos en el hospital atendidos por personal calificado	# de partos atendidos en el hospital con personal calificado / total de partos
	Aumentar el porcentaje de nacidos vivos con 4 o más controles prenatales	Porcentaje de nacidos vivos con cuatro controles prenatales o más
	30% de adolescentes atendidos en servicios amigables con énfasis en consejería, oferta anticonceptiva de métodos modernos y de emergencia.	# de adolescentes atendidos en servicios de consejería y oferta anticonceptiva / total población entre 12 - 18 años municipal
	170 adolescentes entre 15 y 19 años atendidas capacitadas en conocimiento y prevalencia de uso de métodos anticonceptivos	# de adolescentes capacitadas
	(1) Programa de parteras funcionando y lograr que el 50% de los partos atendidos por parteras, se identifique el riesgo de las gestantes.	Programa de parteras fortalecido
	Disminuir en 10% los embarazos en adolescentes en el municipio	total de adolescentes embarazadas año / total de adolescentes
	50% de gestantes captadas con educación en manejo de anticonceptivos y cuidado materno	# de gestantes captadas con educación / numero total de gestantes del municipio (año)
	30% de Población canalizada hacia los servicios de tamizaje, detección y tratamiento de los riesgos y daños en su salud sexual y reproductiva.	% de población realizando servicios de tamizaje, detección y tratamiento de los riesgos y daños en su salud sexual y reproductiva.
	Conformación y fortalecimiento de la (1) red social para la promoción y garantía del derecho a la protección de la salud sexual y reproductiva, de carácter comunitario e intersectorial.	Red social para promoción y garantía de la salud sexual y reproductiva creada y operando
	Realizar 1 jornada de vacunación anual de esquema completo mujeres embarazadas y en edad fértil.	# de jornadas de vacunación esquema completo realizadas
	1 plan de Atención víctimas de violencia intrafamiliar y sexual	Plan formulado y operando
	Promoción de 1 taller anual en salud sexual y reproductiva para IE	# de talleres realizados
crear la red municipal de Jóvenes multiplicadores de salud y bienes	Red de jóvenes constituida. # de miembros	



REPÚBLICA DE COLOMBIA
DEPARTAMENTO DEL CAUCA -MUNICIPIO DE CALDONIO
PLAN DE DESARROLLO PERIODO 2012-2015
“UNIDOS SEMBRAMOS FUTURO YCONSTRUIAMOS DESARROLLO”

	Realizar permanente vigilancia epidemiológica del municipio y de las enfermedades de interés en salud Pública	# número de personas con enfermedades de interés de salud publica atendidas y en seguimiento
	En convenio con la Secretaria de salud departamental realizar (1) diagnóstico de la Prevalencia de VIH/SIDA en población de 15 a 49 años de edad.	Convenio realizado. 2. diagnostico realizado.
	(1) jornada anual de prueba voluntaria VIH para población en riesgo.	jornadas y números de pruebas realizadas año
	Promover 2 campañas de comunicación y prevención de VIH/SIDA en la población de 18 a 64 años	# de campañas de comunicación en prevención del VIH/SIDA
Subprograma 17.10.5 Nutrición		
Sector: Prestación y garantía de servicios de salud (1)	Apoyo al centro de recuperación nutricional, mediante identificación, seguimiento a recuperación nutricional, seguimiento a consumo de micronutrientes.	población en desnutrición atendida con identificación, seguimiento o recuperación nutricional
	Canalización y seguimiento hasta lograr la recuperación nutricional del 100% de los menores de 5 años con algún grado de desnutrición. Con acceso preferente La población pobre extrema UNIDOS	# de niños de 2 años con grado de desnutrición canalizados y con seguimiento / numero total de niños de dos años
	apoyo nutricional y educativo al 100% de los casos de desnutrición encontradas	Población en desnutrición atendida con apoyo educativo.
	Una estrategia de complementación nutricional implementada	Caracterización población y número de sensibilizaciones.
Subprograma 17.10.6 Salud Oral		
Sector: Prestación y garantía de servicios de salud (1)	Disminuir el Índice de COP en 3,2 (Esta en 3,4) en niños de 12 años del municipio.	# de niños con hábitos de higiene oral / total de niños menores de 12 años
	1 capacitación anual a instituciones educativas y sociales (20 sedes y hogares bienestar) en hábitos higiénicos orales	# de capacitaciones / número de instituciones educativas y de primera infancia en hábitos higiénicos orales
Subprograma 17.10.7 Transmisibles		
Sector: Prestación y garantía de servicios de salud (1)	80% de captación de sintomáticos respiratorios.	# de casos con síntomas respiratorios captados / total de usuarios con síntomas respiratorios.
	70% de detección de casos de tuberculosis	% de detección anual de casos de tuberculosis
	Porcentaje del 85% de curación de casos TB pulmonar baciloscopia positiva.	% de casos de curación de TB pulmonar baciloscopia positiva.



REPÚBLICA DE COLOMBIA
DEPARTAMENTO DEL CAUCA -MUNICIPIO DE CALDONO
PLAN DE DESARROLLO PERIODO 2012-2015
“UNIDOS SEMBRAMOS FUTURO YCONSTRUIMOS DESARROLLO”

Subprograma 17.10.8 No Transmisibles y Discapacidad		
Sector: Prestación y garantía de servicios de salud (1)	Incrementar (10%) la práctica de actividad física en la población de 13 a 17 años.	población entre 13 - 17 años - practica actividad física anual / población total entre 13 – 17
	Incrementar en un 30% la práctica de actividad física en la población de 18 a 64 años	población entre 18 - 64años - practica actividad física anual / población total entre 18- 64 años
	(1) registro de identificación de situaciones de discapacidad y adulto mayor	Registro sistematizado con la identificación de casos
	Incrementar el porcentaje de adherencia a programas de hipertensión arterial (20%).	# de personas en control de la presión arterial año
	Fomento de Estilos de Vida Saludables para prevenir los factores de riesgo de hipertensión arterial y diabetes.	# de jornadas de promoción de estilo de vida saludable
Subprograma 17.10.9 Vectores		
Sector: Prestación y garantía de servicios de salud (1)	(1) diagnostico de Identificación de posibles vectores y enfermedades transmitidas por ellos en la localidad	Diagnóstico realizado

17.11. PROGRAMA ESTRATEGICO Implementación de la práctica de las diferentes disciplinas deportivas que se practican en el municipio.	META DE RESULTADO Incrementar en 10% las actividades de deporte y recreación y fortalecer los espacios de unidad entre las comunidades indígenas y campesinas.	
17.11. 1 Subprograma: Deporte y recreación, aprovechamiento del tiempo libre		
Sector de la Competencia	Meta de Producto	Indicador
Sector: Prestación y garantía de servicios de deporte y aprovechamiento del tiempo libre.	3 programas de actividad física y recreativa en el municipio. con acceso preferente a la población pobre extrema UNIDOS	# de programas de actividad física y recreativa
	4 campeonatos organizados y patrocinados dentro del municipio de Caldono	# de campeonatos organizados
	10 escuelas de formación deportiva fortalecidas y creadas en el municipio	# de escuelas de formación deportiva fortalecida
	4 jornadas de acondicionamiento físico	# de jornadas de acondicionamiento físico
	Fomento de las actividades (1/AÑO) artísticas, deportivas y recreativas en los adultos mayores.	# De actividades (1/AÑO) artísticas, deportivas y recreativas en los adultos mayores.



REPÚBLICA DE COLOMBIA
DEPARTAMENTO DEL CAUCA -MUNICIPIO DE CALDONO
PLAN DE DESARROLLO PERIODO 2012-2015
“UNIDOS SEMBRAMOS FUTURO YCONSTRUIAMOS DESARROLLO”

	Mejoramiento y/o ampliación de la infraestructura propia del sector	M2 de infraestructura del deporte ampliada
	16 escenarios deportivos en funcionamiento	# de escenarios deportivos funcionando
	1 proyecto de participación deportiva instituciones educativas	# de IE con participación en proyectos deportivos
	Creación del instituto municipal de deportes	1 instituto creado
	1 gestión para articular el sistema de competencias deportivas de las IE al Sistema Nacional de Competencias Deportivas y Académicas (Supérate).	Gestión realizada. 2. número de IE con articulación del sistema
	Apoyo a deportistas locales que asistan a juegos y competencias deportivas nacionales e internacionales	# de deportistas apoyados en la vigencia
	30 jóvenes deportistas capacitados e instruidos en habilidades y técnicas para un mejor desempeño deportivo	# de personas capacitadas en desempeño deportivo

17.12 PROGRAMA ESTRATEGICO Convivencia Justa y segura para construir desarrollo	META DE RESULTADO Mantener la Tasa de homicidios por cada 10000 habitantes (0,9 por cada 10mil hab - < a 3 casos) 80% de Atención del número de casos de lesiones personales año Mínimo 60% de las personas atendidas en centros alternativos de solución de conflictos (100 año)
--	---

Sector de la Competencia	Meta de Producto	Indicador
Sector: Garantía de servicios de justicia, orden público, seguridad, convivencia, y protección del ciudadano	(2) estrategias de convivencia pacífica y resolución de conflictos	# de estrategias realizadas
	(1) Observatorio de derechos humanos funcionando número de casos reportados	# de casos reportados en el observatorio de derechos humanos
	(200 personas) Capacitadas como Líderes y lideresas en derechos humanos y resolución de conflictos	# de personas capacitadas
	Crear (1) Mecanismo de negociación de conflictos	Mecanismo de negociación y protocolos aplicados

17.13 PROGRAMA ESTRATEGICO Fortalecimiento de la apropiación social del Patrimonio Cultural	META DE RESULTADO Incrementar en 10% las Personas que utilizan las bibliotecas públicas de la comunidad escolar y la ciudadanía 50% de la comunidad escolar utilizando las bibliotecas públicas
--	--

17.13.1. Subprograma: Fomento al patrimonio cultural		
Sector: Identificar, Reconocer ,	Mejoramiento (1) y dotación (1/año) de elementos de las casas de la cultura	# de dotaciones/ año



REPÚBLICA DE COLOMBIA
DEPARTAMENTO DEL CAUCA -MUNICIPIO DE CALDONO
PLAN DE DESARROLLO PERIODO 2012-2015
“UNIDOS SEMBRAMOS FUTURO YCONSTRUIMOS DESARROLLO”

Conservar y proteger las edificaciones y sitios representativos del municipio	Aumentar a 5000 personas consultando libros en las bibliotecas del municipio incluyendo las IE. con acceso preferente a la población pobre extrema UNIDOS	# de niños consultan libros en las bibliotecas municipales
	200 niños y niñas que reciben programas de formación cultural. con acceso preferente La población pobre extrema UNIDOS	# de niños entre 0 y 6 años que reciben formación cultural
	Aumentar a 5 grupos (artísticos, danzas, musicales) apoyados año por el municipio en el área cultural.	# de grupos culturales apoyados año
	Fortalecimiento y apoyo de carnavales y eventos tradicionales y culturales (juegos tradicionales).	# eventos tradicionales y culturales apoyados
	2 proyectos culturales gestionados.	# de proyectos culturales gestionados
	Incrementar el número de personas en procesos de capacitación cultural (20/año).	# de personas en capacitación cultural
	Formar y dotar Bandas Musicales, Grupos de Chirimías, Grupos de Teatro, Danza y de formación Artística y Cultural. (1 anual)	# de bandas y dotaciones musicales realizadas



18. DIMENSIÓN ECONOMICA

18.1. Objetivo General:

Actuar en Programas, sub programas y proyectos de Producción y desarrollo agropecuario en el municipio de Caldono de manera focalizada y pertinente, con el propósito de solucionar problemáticas, potenciar las fortalezas y generar oportunidades para el sector productivo que contribuyan acometer proyectos productivos colectivos de alta generación de trabajo y de resultados en ventas e ingresos satisfactorios, que fortalezcan el desarrollo del municipio.

18.2. Objetivo Estratégico:

Construcción de escenarios de desarrollo económico y humano articulados a las necesidades locales y regionales

Objetivos sectoriales:

DESARROLLO AGROPECUARIO

- ❖ Fortalecer el desarrollo agropecuario del municipio como mecanismo para contribuir al mejoramiento de la calidad de vida de los Caldoneños.
- ❖ Fomentar el agro para desarrollar una economía competitiva en producción cafetera en el contexto regional.
- ❖ Generar mediante la buena producción en el municipio proyectos de promoción empresarial que permitan desarrollo social, económico, de las familias de Caldono.
- ❖ Reducir la pobreza, la informalidad y el desempleo mediante el fortalecimiento de proyectos de producción agropecuaria, pecuaria, piscícola y de seguridad alimentaria en el municipio.
- ❖ Fortalecer la creación y desarrollo de grupos productivos organizados con la participación de entidades del estado y del sector privado.

18.3. PROGRAMA ESTRATEGICO PRODUCCIÓN Y DESARROLLO AGROPECUARIO	META DE RESULTADO: Acompañamiento técnico y productivo al 50% de los gremios, asociaciones y productores locales Cumplir el 100% de las metas programadas para la vigencia Incremento de la superficie agrícola sembrada Incrementar la Superficie agrícola sembrada de cultivos transitorios Incremento de la Superficie agrícola sembrada de cultivos permanentes Toneladas de producción agropecuaria Incremento las Toneladas producidas agropecuarias. Reducir el desempleo 16% a 14% (edades 18 -60 años)
--	--

18.3.1. Subprograma: Potencializar las líneas productivas como fuente de la economía local.

Sector de la Competencia	Meta de Producto	Indicador
Sector: Promoción y fomento al desarrollo económico	Aumentar a 800 hectáreas renovadas de café. Con acceso preferente a la población pobre extrema UNIDOS	Ha renovadas de café /año
	3200 productores con Asistencia técnica cafetera en el municipio de Caldono. con acceso preferente a la población pobre	# de productores de café con asistencia técnica



REPÚBLICA DE COLOMBIA
DEPARTAMENTO DEL CAUCA -MUNICIPIO DE CALDONO
PLAN DE DESARROLLO PERIODO 2012-2015
“UNIDOS SEMBRAMOS FUTURO YCONSTRUIAMOS DESARROLLO”

	extrema UNIDOS	
	100 productores sean beneficiados en proyectos de fique con acceso preferente a la población pobre extrema UNIDOS	# de productores de fique /año
	100 que generen valor agregado al fique	# de productores que generen valor agregado
	Posicionar 3 productos transformados a nivel local (caña panelera, frutas, lácteos)	# de productos posicionados transformados a nivel local
	80 productores mejoran las condiciones de producción técnica y de calidad de cultivos. Con acceso preferente a la población pobre extrema UNIDOS	# de productores que mejoran sus condiciones de producciones 2. numero de practicas ambientalmente sanas
	Promover y fomentar 10 proyectos (agrícolas, piscícolas y pecuarios) viables, en los cuatro años alrededor de las cadenas productivas competitivas del territorio	1. # de proyectos de producción fomentados. 2. # de campesinos beneficiados.
	Cofinanciación para la creación de centros (2) de acopio	# de centros de acopio cofinanciados
	(1) Cofinanciación y o gestión para transformación productiva	Cofinanciación o gestión realizada
	4 alianzas estratégicas entre pequeños y medianos productores municipales con énfasis en la comercialización	# de alianzas entre productores realizadas
18.3.2. Subprograma: SEGURIDAD ALIMENTARIA		
Sector Promoción y fomento al desarrollo económico	Aumentar el 20 % de productores indígenas y campesinos que implementa prácticas de producción que garantizan la seguridad alimentaria en el municipio de Caldono. Con acceso preferente La población pobre extrema UNIDOS	# de productores que garantizan la seguridad alimentaria en sus parcelas, fincas o tul
	Fortalecimiento de los (50) sistemas tules nasa para el mejoramiento de la alimentación en la familia.	# De familias beneficiarias para el fortalecimiento del tul.
	Fortalecimiento en las (80) familias en la utilización, preparación, combinación y consumo de los alimentos a los que la familia tiene acceso.	# De niños que mejoran su estado nutricional.
	Incrementar los cultivos caseros con las necesidades de nutrición básica	# de cultivos incrementados por parcelas
	Recuperación y auge de los productos básicos (3 productos por finca) mediante asistencia integral	# de fincas con recuperación y auge de productos básicos
18.3.3. Subprograma: Fomento laboral		



REPÚBLICA DE COLOMBIA
DEPARTAMENTO DEL CAUCA -MUNICIPIO DE CALDONO
PLAN DE DESARROLLO PERIODO 2012-2015
“UNIDOS SEMBRAMOS FUTURO YCONSTRUIAMOS DESARROLLO”

Sector: Protección y promoción del empleo	Impulso y apoyo a grupos productivos (20) organizados con la participación de entidades del estado y del sector privado.	# de grupos productivos apoyados
	Cofinanciar proyectos productivos para beneficiar a mujeres, jóvenes, adulto mayor y discapacitados.	# de proyectos cofinanciados
	Apoyar proyectos (4) productivos -mercados verdes y alternativas limpias y orgánicas (café, fique entre otros)	# de proyectos ejecutados de mercados verdes
	Consolidar procesos de calidad productiva (4)	# de proyectos productivos con calidad certificada
	Creación de un (1) fondo o bolsa municipal para cofinanciación del sector agropecuario (100 beneficiarios)	Fondo municipal de apoyo agropecuario funcionando
18.3.4. Subprograma: Desarrollo rural y asistencia técnica local		
Sector: Desarrollo rural y asistencia técnica local	1200 procesos de promoción y asistencia técnica en proyectos productivos agropecuarios (5 organizaciones del sector)	# de proyectos productivos apoyados
	Capacitar al 60% de las Asociaciones, cooperativas, empresas asociativas del sector agrícola y agropecuario para incrementar el empleo.	# de Asociaciones, cooperativas, empresas asociativas capacitadas
	(1) Plan general de asistencia técnica directa rural, mediante la capacitación e innovación tecnológica y asesoría empresarial.	Plan general de asistencia técnica directa rural formulado y operando
18.3.5. Subprograma : Desarrollo y fomento del turismo		
Sector: Desarrollo del turismo	1 campaña anual de Promoción eco turística	# campaña de promoción eco turística realizada



REPÚBLICA DE COLOMBIA
DEPARTAMENTO DEL CAUCA -MUNICIPIO DE CALDONO
PLAN DE DESARROLLO PERIODO 2012-2015
“UNIDOS SEMBRAMOS FUTURO YCONSTRUIAMOS DESARROLLO”

19. DIMENSIÓN POLITICO ADMINISTRATIVA		
19.1. Objetivo General:		
Fortalecer la participación ciudadana, la gestión institucional y administrativa en los procesos misionales, contractuales y de calidad de la entidad, orientando la ejecución de la inversión social hacia los resultados con impacto económico y comunitario.		
19.2. Objetivo Estratégico: Mejorar los procesos de Gestión participativa y comunitaria asistida por un sistema administrativo eficiente a los requerimientos normativos y de calidad en la gestión pública		
Objetivos sectoriales:		
GESTIÓN INSTITUCIONAL Y DESCENTRALIZACIÓN. <ul style="list-style-type: none"> ❖ Realizar estudio de auto estimación por compensación impuesto predial de zonas indígenas. ❖ Consolidar un sistema de información que sirva para fortalecer los vínculos con la comunidad. ❖ Definir una estructura administrativa adecuada a los cambios de la gestión pública y acorde con la entidad territorial. ❖ Garantizar una estructura financiera sana, sostenible y transparente. ❖ Mejorar la focalización del gasto social municipal. ❖ Proyectar colectivamente la visión de desarrollo municipal. ❖ Mejorar el desempeño fiscal de la entidad territorial. 	PARTICIPACIÓN <ul style="list-style-type: none"> ❖ Hacer de los procesos participativos una constante en el gobierno municipal. ❖ Promover espacios que generen tejido social en el municipio. 	
19.3. PROGRAMA ESTRATEGICO ORGANIZACIÓN Y LIDERAZGO PARA CONSTRUIR DESARROLLO	META DE RESULTADO: Mas del 8% de los habitantes participando en eventos comunitarios	
19.3.1. Subprograma: Participación ciudadana		
Sector: Organización y liderazgo.	200 líderes y lideresas apoyadas y capacitadas. Con acceso preferente La población pobre extrema UNIDOS	# de personas capacitadas
	2.600 personas participando en Eventos comunitarios (mingas, juntas de acción comunal, eventos de responsabilidad étnica) Con acceso preferente a la población pobre extrema UNIDOS	# de personas participando en eventos comunitario
	4 reuniones del compos (consejo municipal de política social)	# de reuniones del compos /año
	8 mingas para trabajo comunitario apoyadas año.	# de mingas realizadas /año
	Apoyo administrativo y logístico al Consejo Territorial de Planeación como instancia de planeación y organismo consultivo del municipio en pro del cumplimiento de sus funciones definidas en	# de recursos logísticos y administrativos suministrados



REPÚBLICA DE COLOMBIA
DEPARTAMENTO DEL CAUCA -MUNICIPIO DE CALDONO
PLAN DE DESARROLLO PERIODO 2012-2015
“UNIDOS SEMBRAMOS FUTURO YCONSTRUIMOS DESARROLLO”

	la Ley 152/1994	
	(1) apoyo al enlace atención diferencial por parte de la administración pública	# de acciones de apoyo diferencial generadas
	(8) Proyectos de fortalecimiento de las JAC Asociaciones, Familias en Acción, Grupos de Jóvenes, Adultos y Madres Cabeza de Familia, implementación del programa formador de formadores para la acción comunal - Compes comunal.	# de proyectos de fortalecimiento comunitario realizados
	(1) Conformación y apoyo del consejo municipal de la juventud	Consejo conformado y # de acciones apoyadas



REPÚBLICA DE COLOMBIA
DEPARTAMENTO DEL CAUCA -MUNICIPIO DE CALDONO
PLAN DE DESARROLLO PERIODO 2012-2015
“UNIDOS SEMBRAMOS FUTURO YCONSTRUIAMOS DESARROLLO”

19.3.2. PROGRAMA ESTRATEGICO Gestión institucional y descentralización	META DE RESULTADO: Mejorar en un 10% los indicadores de gestión pública (eficiencia, eficacia, desempeño fiscal) Nivel de avance >80% alto en el Índice de Gobierno en línea Incrementar en 10% el Indicador de Desempeño Fiscal (61% - 71%) Mejorar por encima del 65% el Índice de desempeño integral municipal Implementación/mantenimiento del MECI en 100% implementación del SGC en 100%
---	---

Sector de la Competencia	Meta de Producto	Indicador
Sector: Fortalecimiento institucional.	Atención y asistencia al 90% de las solicitudes de comunidades y sus líderes,	# atenciones a líderes y comunidades año
	Entrega oportuna y eficiente de los informes de gestión anuales, semestrales y trimestrales	# de informes de gestión entregados
	Financiación y apoyo a procesos electorales	# de procesos electorales apoyados
	Crear mecanismos (2) de participación comunitaria	# de mecanismos de participación comunitaria desarrollados
	Generar convenios con el ICBF y demás instituciones para ofrecer protección adecuada a los menores del municipio.	# de convenios realizados
	1 proceso anual de evaluación y seguimiento de la gestión pública interna	# de evaluaciones de seguimiento de la gestión pública
	Desarrollar Capacitaciones administrativas y de actualización en gestión pública	# de capacitaciones realizadas
	Celebrar convenios interadministrativos para el fortalecimiento institucional con organizaciones sociales regionales, locales, resguardos indígenas, organismos gubernamentales	# de convenios de fortalecimiento institucional
	Mejoramiento de la atención y asesoría a todos los conciudadanos.	# de ciudadanos atendidos
	Realizar alianzas regionales (2) interinstitucionales	# de alianzas regionales interinstitucionales realizadas
	Atención alternada de la administración en corregimientos y resguardos (10 visitas)	# de visitas de gobierno a corregimientos y resguardos
	Convenios interinstitucionales del orden Departamental, Nacional e Internacional, orientados a la generación e implementación de Proyectos productivos.	# de convenios realizados
	Propender por el saneamiento de las finanzas municipales, LEY 716	Relaciones de inversión y funcionamiento
	Diseño de (1) plan de contingencia en caso de riesgos fiscales	Plan de contingencias formulado
Reestructuración y captación de Ingresos propios	# de reestructuraciones y rubros captados	



REPÚBLICA DE COLOMBIA
DEPARTAMENTO DEL CAUCA -MUNICIPIO DE CALDONIO
PLAN DE DESARROLLO PERIODO 2012-2015
“UNIDOS SEMBRAMOS FUTURO YCONSTRUIAMOS DESARROLLO”

	identificar los activos y pasivos estratégicos del municipio - Actualización de Inventarios del Activos del Municipio	Evaluación de activos y pasivos estratégicos del municipio
	(1) Plan eficaz en el manejo de las fuentes y usos de ingreso municipal en términos de recaudo, distribución, beneficio y oportunidad de ejecución.	Plan formulado
	Formulación, elaboración, aprobación, ejecución y seguimiento del Plan de desarrollo municipal con la participación activa de la comunidad en general.	Plan formulado; # de seguimientos realizados año
	Apoyo a la formulación de documentos de seguimiento (planes de acción, POAI, SICEP, rendición de cuentas) 4 año	# de documentos de seguimientos apoyados y asesorados
	Actualizar el expediente municipal del PBOT	Documento de seguimiento actualizado
	Conectar 2 dependencias en red a la plataforma informática, conexión de voz (teléfono) y datos (internet) con los 2 edificios de la Alcaldía municipal.	# de dependencias en red e intercomunicadas
	Redistribuir, adecuar y mantener el 50% de las dependencias de la administración municipal	% de dependencias redistribuidas, adecuadas y/o mantenidas
	Implementación y apropiación del Programa Gobierno en Línea, como herramienta de transparencia, eficacia y participación ciudadana.	# de acciones, procesos y noticias publicadas en el programa
	Sistematización de procesos manuales, mediante la consecución e implementación de Software.	Software de sistematización de procesos implementados
	Capacitación a los funcionarios públicos de la entidad en manejo y apropiación de las TIC's (4 capacitaciones)	# de capacitaciones en uso de TICs
	Dotación de equipos de computo a # de empleados o dependencias de la alcaldía municipal	# de equipos de computo para la entidad
	(1) plan de mantenimiento preventivo, correctivo y operativo a los equipos de computo (computadores. Escáner, impresoras, fotocopiadoras).	Plan de mantenimiento operando. 2. # de equipos mantenidos año
	Política para la reducción del consumo de papel implementada	Política aplicada. # de unidades en reciclaje
	Revisar y asesorar en la actualización (1) de los procesos, procedimientos trámites en la Administración Municipal.	actualización de procesos y procedimientos realizada
	Actualizar el manual de funciones de la administración	manual de funciones actualizado
	Mantenimiento y operatividad del MECI	MECI operando 2. # de procesos con seguimiento



REPÚBLICA DE COLOMBIA
DEPARTAMENTO DEL CAUCA -MUNICIPIO DE CALDONO
PLAN DE DESARROLLO PERIODO 2012-2015
“UNIDOS SEMBRAMOS FUTURO YCONSTRUIMOS DESARROLLO”

	Evaluar el 100% de las compras de bienes y suministros adquiridos por el Municipio.	% de compras de bienes y suministros del municipio evaluados
	Diseño y aplicación de un (1) modelo de rendición periódica de cuentas a la comunidad	1 modelo de rendición de cuentas comunitario año
	Conformar (1) sistema de información y reporte estadístico que permita planificar e identificar reportes cuantitativos actualizados año	Sistema conformado # de reportes por sectores entregados
	Operativizar el banco de proyectos desde el 2012	# de proyectos radicados, depurados y operativizados



CAPITULO 4:

20. BIBLIOGRAFÍA

- DEPARTAMENTO NACIONAL DE PLANEACIÓN (2011). Ficha Municipal Caldono, Cauca.
- MUNICIPIO DE CALDONO (2005). Plan Básico de Ordenamiento Territorial. Municipio de Caldono, Cauca 2005 – 2015.
- MUNICIPIO DE CALDONO (2008) Plan de Gestión Integral de Residuos Sólidos (PGIRS) 2008 – 2022.
- MUNICIPIO DE CALDONO (2011). Actas de Empalme 2011 – 2012.
- MUNICIPIO DE CALDONO (2011) Informe de Empalme 2011 – Colombia Humanitaria.
- MUNICIPIO DE CALDONO (2011) Informe de gestión en el marco del proceso de rendición pública de cuentas para la garantía de los derechos de la infancia, la adolescencia y la juventud.
- MUNICIPIO DE CALDONO (2011). Inventario Red Vial Caldono 2010.
- MUNICIPIO DE CALDONO (2011). Plan Integral Único – PIU Caldono 2011 – 2014.
- MUNICIPIO DE CALDONO (2011). Plan Municipal para la Gestión del Riesgo (PMGR) 2011