



*“Abriaquí 100 años. Recuperación para el desarrollo”*

# **PLAN DE DESARROLLO MUNICIPAL**

## **ABRIAQUÍ 2012-2015**

***“ABRIAQUÍ 100 AÑOS RECUPERACIÓN PARA EL  
DESARROLLO”***

**LUIS ALFONSO SALAS CARDONA**  
**Alcalde**

**ABRIAQUÍ, MAYO 01 DE 2012**



**Alcaldía de Abriaquí**



*“Abriaquí 100 años. Recuperación para el desarrollo”*

## **ALCALDÍA MUNICIPAL DE ABRIAQUÍ**

**LUIS ALFONSO SALAS CARDONA**

Alcalde

**DUVER MARY VELASQUEZ PULGARIN**

Secretaria de Gobierno y Servicios Administrativos y Protección Social

**JUAN DARÍO OSPINA ÁLVAREZ**

Secretario de Planeación y Desarrollo Territorial

**BEATRIZ EUGENIA LÓPEZ SEPÚLVEDA**

Secretario de Hacienda y Desarrollo Económico

**MARIA CRISTINA RUA MUÑOZ**

Comisaria de Familia

**CARLOS IGNACIO URREGO SALAS**

Director UMATA



**Alcaldía de Abriaquí**



*“Abriaquí 100 años. Recuperación para el desarrollo”*

**HONORABLE CONCEJO MUNICIPAL**

**BLANCA NELLY CARDONA LONDOÑO**  
Presidenta

**JORGE MARIO VANEGAS ROLDÁN**  
Vicepresidente Primero

**ALBA LUCÍA PÉREZ LÓPEZ**  
Vicepresidente Segundo

**ÁNDRES ANIBAL ALCARAZ BRAND**

**LISIMACO RIVERA ROLDÁN**

**JORGE ENRIQUE CRUZ VILLA**

**LUZ ARLENY LÓPEZ GALLEGO**

**LEIDI DIANA LÓPEZ GÓMEZ**  
Secretaria

**CARLOS ÁNDRES PÉREZ LÓPEZ**  
Personero Municipal



Alcaldía de Abriaquí



*“Abriaquí 100 años. Recuperación para el desarrollo”*

**Plan de Desarrollo 2012- 2015**

**“ABRIAQUÍ, 100 AÑOS. RECUPERACIÓN PARA EL DESARROLLO”  
Municipio de Abriaquí**

## **CONSEJO MUNICIPAL TERRITORIAL DE PLANEACIÓN**

Guillermo Zapata Cifuentes

Claudia Lucia Cardona Cruz

Doris Elena Vargas

Wilson Bran Arenas

Dora Elena Diez

Luis Alfonso Carvajal



**Alcaldía de Abriaquí**



“Abriaquí 100 años. Recuperación para el desarrollo”

## INTRODUCCIÓN

El Plan de Desarrollo Municipal se elabora en cumplimiento de la Ley 152 de 1994, Ley Orgánica del Plan de Desarrollo, que fija los procedimientos y mecanismos para su elaboración, aprobación, ejecución, seguimiento, evaluación y control. Así mismo, se tuvo en cuenta los siguientes objetivos, según Planeación Nacional:

- ✦ Lograr el desarrollo humano, económico y la competitividad del municipio.
- ✦ Propiciar el desarrollo permanente del municipio, utilizando adecuadamente sus potencialidades.
- ✦ Mejorar la calidad de vida y el acceso a oportunidades de todos los habitantes del municipio en igualdad de condiciones.
- ✦ Superar los desequilibrios sociales existentes.
- ✦ Ordenar el uso de los recursos y garantizar la sustentabilidad del medio ambiente.
- ✦ Aprovechar al máximo los recursos disponibles.
- ✦ Asegurar eficiencia, transparencia y equidad en la asignación de recursos, mediante proyectos de inversión.
- ✦ Democratizar la administración pública con la participación de la comunidad en todas las etapas de la gestión.
- ✦ Orientar la gestión del mandatario y de su equipo de gobierno, así como del sector privado.

### ✓ Marco legal que orienta el Plan de Desarrollo Municipal.

- ✓ **Constitución Política de Colombia.** La elaboración de planes de desarrollo Municipales está prevista en los artículos 339 y 340 de la carta política de 1991.
- ✓ **Ley 388 de 1997** que da especial énfasis en el proceso de planeación territorial y determina que el Esquema de Ordenamiento Territorial sea un insumo fundamental del Plan de Desarrollo.
- ✓ **Decreto 111 de 1996** Establece los mecanismos del Estatuto Orgánico de Presupuesto y la forma como debe operar el Plan Operativo Anual de Inversiones en concordancia con el Plan de Inversiones.
- ✓ **Ley 1098 de 2006** de la Infancia, niñez y adolescencia.
- ✓ **Ley 617 de 2000.**
- ✓ **Ley 715 de 2001** Sistema General de Participaciones.
- ✓ **Ley 489 de 1998** Rendición de cuentas a la comunidad e información de la gestión pública como un sistema de fiscalización.
- ✓ **Ley 136 de 1994** en el artículo 91, establece que el Alcalde debe rendir cuentas a la ciudadanía sobre su gestión. En este sentido también la **Ley 962 del 2005** señala los procedimientos.
- ✓ **Ley 1122 de 2007** Artículo 33, Plan Nacional de salud Pública.
- ✓ **Ley 99 de 1993** (medio ambiente),
- ✓ **Ley 028 de 2008** (Saneamiento básico).
- ✓ **Ley 909 de 1989** sobre la Atención de desastres,
- ✓ **Ley 1176 de 2007,**
- ✓ **Ley 387 de 1997,**
- ✓ **Ley 300 de 1995**
- ✓ **Ley 1101 de 2006**





*“Abriaquí 100 años. Recuperación para el desarrollo”*

- ✓ Ley 185 de 1995
- ✓ Ley 607 de 2000
- ✓ Ley 819 de 2003

De igual manera, la actual administración pública de Abriaquí, tiene en cuenta los **Objetivos de desarrollo del milenio de la ONU.**

1. Erradicar la pobreza extrema y el hambre.
2. Lograr la enseñanza primaria universal.
3. Promover la igualdad entre los géneros y la autonomía de la mujer.
4. Reducir la mortalidad infantil.
5. Mejorar la salud materna.
6. Combatir el VIH/SIDA, el paludismo y otras enfermedades.
7. Garantizar la sostenibilidad del medio ambiente.
8. Fomentar una asociación mundial para el desarrollo.



**Alcaldía de Abriaquí**



*“Abriaquí 100 años. Recuperación para el desarrollo”*

## PRESENTACION

El Plan de Desarrollo *“Abriaquí 100 años. Recuperación para el desarrollo”* constituye la carta de navegación estratégica para el municipio de Abriaquí – Antioquia, durante el período 2012-2015 en cumplimiento del mandato legal y constitucional.

Si bien, este plan toma como base y guarda coherencia con Programa de Gobierno presentado por el Alcalde actual, se reafirma como un ejercicio de reconocimiento de derechos y como un compromiso colectivo, el cual se ha enriquecido y complementado con los aportes de las comunidades de las distintas veredas y barrios del Municipio, quienes han participado de manera activa, consciente y entusiasta. Es la carta de navegación concertada para orientar el destino del municipio hacia mejores condiciones de vida para sus habitantes, hacia la consolidación de su modelo de desarrollo sustentable tomando como base un territorio ordenado en el que se haga un uso eficiente y eficaz de sus recursos. En síntesis, el objetivo esencial del Plan es encaminar el desarrollo social, económico, cultural, tecnológico, ambiental y político-administrativo del municipio, con un alto sentido de equidad y sin ningún tipo de discriminación.

Esperamos que con este Plan de Desarrollo y con la participación de todos y todas, podamos construir un municipio socialmente más equitativo y solidario, económicamente más productivo y competitivo, ambientalmente más ordenado y sostenible, con una administración municipal más eficiente; condiciones estas, que nos permitan consolidar un futuro de progreso para nosotros y las generaciones venideras.

El momento por el que atraviesa nuestro municipio es clave para la construcción de su futuro. Queremos afrontar el reto a través de este Plan de Desarrollo y pondremos todo el empeño, voluntad y capacidad de trabajo para cumplirlo, en pos de contribuir a forjar desde ya el municipio que queremos.

Luis Alfonso Salas Cardona  
Alcalde municipal



Alcaldía de Abriaquí



*“Abriaquí 100 años. Recuperación para el desarrollo”*

## Parte 1. Fundamentos

### PRINCIPIOS

Los principios fundamentales del plan **ABRIAQUÍ, 100 AÑOS. RECUPERACIÓN PARA EL DESARROLLO** que se han consolidado y concertado como bases fundamentales en el desarrollo social y económico de nuestro municipio, en el período 2012- 2015, son:

- 1) La justicia social y la equidad como base de un desarrollo incluyente en los 100 años del municipio.
- 2) La honestidad y transparencia como fundamentos de la construcción de lo público y como asunto fundamental que genere e incremente la confianza y el sentido de pertenencia y apropiación.
- 3) El respeto por el otro, sus ideas, propuestas y expresiones; por las instituciones y la ley, lo cual es fundamento para dar garantía a los derechos de los ciudadanos y a la exigibilidad de derechos. La tolerancia debe incluir el debate y la contradicción pero nunca la exclusión y la eliminación.
- 4) El afianzamiento de la vocación de servicio, la solidaridad y el sentirnos parte de una gran familia, lo cual hizo fuerte nuestro territorio, nuestra tradición y cultura y deben rescatarse con prioridad.
- 5) La participación de los ciudadanos y ciudadanas como forma permanente de integrar la comunidad al municipio.
- 6) El desarrollo sustentable entendido como el respeto a los ciclos de la sociedad, la naturaleza, los tiempos geológicos y el universo. Un rico espacio de biodiversidad del planeta, como es Abriaquí, debe ser prioritariamente conservado y protegido como lo han hecho las poblaciones locales ancestrales.
- 7) La identidad cultural como soporte de nuestros aciertos y nuestras maneras de sumar.

Con este plan se busca la realización de derechos de los abriaquiceños y abriaquiceños de tal manera que permanezcan en este espacio con mejores condiciones de dignidad y bienestar.

De igual manera se busca la promoción y dinamismo de todos los sectores productivos y de servicios, buscando sean competitivos y para lo cual se estimula el crecimiento sustentable de la economía local de tal manera que se inserte efectivamente en la dinámica económica regional y global.

En la vida política se mantendrá todas las garantías para que sean reales, nutridos, incluyentes y respetuosos los espacios de participación comunitaria en todas las fases de la gestión pública y se insiste en la sostenibilidad futura de todos nuestros proyectos y acciones. Procuraremos que estos se realicen de una manera integral y prospectiva.







*“Abriaquí 100 años. Recuperación para el desarrollo”*

Abriaquí es por excelencia el espacio mejor conservado de la subregión y su carácter estratégico a futuro está en la calidad de sus ecosistemas naturales y utilizados. La función con la biodiversidad In Situ al hacer parte de una de las regiones de mayor vida en el planeta es determinante; como también lo es la agrobiodiversidad y la importante función ecológica de los ecosistemas en la producción de bienes y servicios estratégicos como el agua, el paisaje, entre otros. Este Plan da un lugar privilegiado a la dimensión ambiental del municipio,

## **MISION**

La Administración Municipal dirigirá todos los esfuerzos, acciones, estrategias y recursos hacia la realización de los objetivos propuestos los cuales apuntan a mejorar el nivel y calidad de vida de la comunidad abriaquiceña.

## **VISION**

El Municipio de Abriaquí en el 2020 será un municipio educado, planeado, competitivo, sostenible y participativo, donde la paz, la equidad, la transparencia, la honestidad y el respeto por la vida y la naturaleza serán la base fundamental del desarrollo social, económico y político.

## **ENFOQUES DE DESARROLLO**

Los enfoques asumidos en este plan de Desarrollo se concretan en los siguientes campos:

### **1. La ruralidad como base de la identidad y fuerza clave de la recuperación del desarrollo.**

El campesinado constituye el 71% de la población total del municipio. Es decir, de 10 pobladores de Abriaquí, 7 de ellos viven en el campo y 3 en la cabecera urbana.

Pensar un cambio favorable al municipio debe hacerse con los campesinos y con las actividades económicas del campo. Veredas como La Timotea, Corcovado, Cején, Las Juntas, Anancuí, Santa Teresa, La Antigua cobran peso especial en la vida demográfica del municipio y es precisamente donde está más equitativo el acceso a la tierra. Esa es una vía para entender claves de desarrollo a futuro.





## *“Abriaquí 100 años. Recuperación para el desarrollo”*

El campesinado no solo es un poderoso actor económico local, sino también la base de una cultura que nos identifica como abriaquiceños. Se hace necesario y urgente por lo tanto, superar las condiciones de inequidad y también, se requiere la puesta de esfuerzos y prioridades para promover inclusión y desarrollo local en las comunidades campesinas.

### **2. Enfoque de exigibilidad y cumplimiento de derechos**

Las campañas políticas borran las diferencias claras entre favores y derechos y se instalan imaginarios que desdibujan el ejercicio de la ciudadanía plena. Una apuesta clara de la institucionalidad está puesta en el creciente estímulo a que los hombres, mujeres, niños y ancianos recuperen la confianza en el Estado colombiano en el nivel más básico y generen claras competencias que les permita ejercer con confianza y seguridad los derechos que el Estado ha otorgado.

La educación, la salud, el alimento, la participación, el medio ambiente sano; no son meros enunciados de la política actual de la Administración Pública del Municipio de Abriaquí. Son ante todo caminos de inclusión y demandas claramente tenidas en cuenta.

### **3. Atención a la población vulnerable.**

Los adultos mayores, las madres cabeza de familia, la población desplazada, las minorías sexuales, la población discapacitada, la niñez, la juventud, son entre otros; sectores sociales con baja representatividad en las decisiones políticas y que requieren mayor interés para equilibrar y nivelar sus condiciones. Abriaquí tiene una dinámica demográfica económica que no es típica en Colombia y tempranamente ha invertido las tasas de crecimiento, lo cual afecta con mayor rigor a estas capas poblacionales. Se hace necesario entonces dedicar campos de análisis, inversión y seguimiento a los sectores sociales que son más vulnerables por condiciones económicas y sociales.

### **4. Equidad de género y generación.**

Las mujeres y la relación que establecen en la sociedad con los hombres son base para definir roles, tareas, complementariedades. Las relaciones inequitativas generan violencia, sobrecarga de trabajo y consecuentemente pérdidas a la sociedad en conjunto. No solo es un asunto de cuotas y de la participación de las mujeres en la vida política, sino también brindar condiciones para hacer parte de las decisiones públicas y ante todo proteger las decisiones en torno a la producción de las mujeres y la prevención de la violencia contra las mujeres.

Las brechas generacionales están provocando profundos desencuentros. Los jóvenes no han podido establecer puentes y diálogos con los adultos mayores y estos a su vez se sienten desplazados, marginados. Se hace necesario desarrollar con fuerza, acciones que protejan integralmente las generaciones en sus partes más críticas: adultos mayores, infancia y adolescencia.

### **5. Desarrollo Sustentable.**

La crisis ambiental y económica no están aisladas y no son tampoco fallas del mercado. Son crisis basadas en el modelo de desarrollo económico. Abriaquí está inmersa cada vez más en las decisiones globales. Asuntos como la producción de leche, los servicios ecosistémicos, el agua; los dicta la economía global y nacional y por lo tanto es necesario estimular nuevos enfoques de protección y conservación natural. Pero también es necesario adecuar y





*“Abriaquí 100 años. Recuperación para el desarrollo”*

reconvertir los sistemas productivos bajo el enfoque de desarrollo sustentable, basado en una perspectiva mayor de tiempos y responsabilidades que van más allá del desarrollo sostenible mismo.

## ENFOQUE METODOLÓGICO.

En la consolidación del **Plan de Desarrollo Municipal de Abriaquí 2012-2015, “Abriaquí 100 años. Recuperación para el desarrollo”** se optó por la aplicación adaptada de la Metodología Altadir de Planificación Popular **M.A.P.P.**, que consiste en la identificación de problemas y la definición de acciones para reducirlos o eliminarlos.

Este Plan dio mayor importancia a los espacios de trabajo y discusión con las comunidades, a las técnicas que dieran prioridad al diálogo, la observación directa y la lectura territorial. Para tal efecto, la Alcaldía realizó un censo básico de población y sus variables demográficas, habitabilidad, economía, educación, infraestructura vial y comunitaria, conectividad e identificación de vulnerabilidad y riesgo por desastres. Esto por supuesto que exigió mayores tiempos y recursos, pero constituyen un ejercicio de amplia participación comunitaria y es una línea base fundamental para la evaluación del Plan una vez finalice el cuatrienio.

Participaron en este ejercicio participativo.....personas.

Para esto se realizaron los siguientes talleres con las Juntas de Acción Comunal y comunidades locales rurales y urbanas del municipio:

Lugar	Fecha
Barrio El Diamante	
El Porvenir	
JAC Central	
La Misericordia	
Perpetuo Socorro	
Santa Cruz	
Potreros	
Anancuí	
Potreros 2	
La Antigua	
La Timotea	
Piedras	
El Quimulá	





“Abriaquí 100 años. Recuperación para el desarrollo”


Santa Teresa	
Las Juntas	
San José	
San Ruperto	
Corcovado	
El Edén	
El Tambo	
El Cején	
Monos	

Como resultado de esta participación comunitaria, se identificaron los principales problemas estructurales que requieren atención, los cuales se agruparon en siete (7) macroproblemas, así:

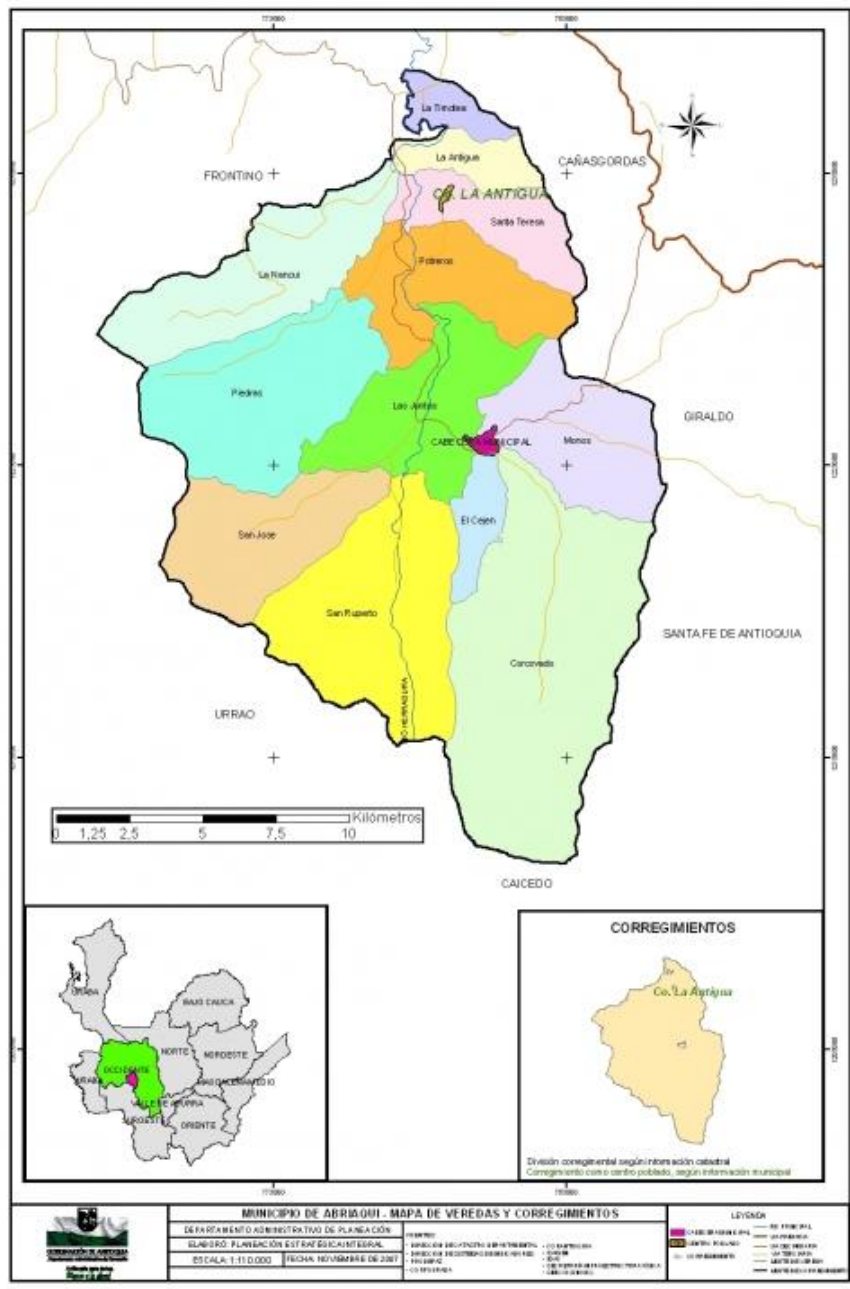
<b>MACROPROBLEMAS IDENTIFICADOS</b>
1. Baja incidencia y pertinencia de la educación para formar una sociedad competitiva, sostenible y solidaria.
2. Pérdida de peso demográfico por migración y por la baja rentabilidad y sustentabilidad de las actividades agropecuarias,
3. Incremento de los riesgos sociales y de salud física y mental en la población más vulnerable: Mayores adultos, niñez, juventud, desplazados y discapacidad por la débil ejecución de la política pública en salud.
4. Poca valoración del patrimonio cultural tangible e intangible y pérdida de identidad de la población con su territorio.
5. Incremento de riesgos por desastres por gestión inadecuada del territorio y sus ecosistemas que disminuyen la calidad y cantidad de la oferta ambiental.
6. Deficiente conectividad entre la población rural del Municipio de Abriaquí y del núcleo urbano con el Departamento y el País.
7. Dificultad de la administración municipal para cumplir con eficiencia sus objetivos de acuerdo con la Ley y los requerimientos de la comunidad.

## DESCRIPCION GENERAL DEL MUNICIPIO





“Abriaquí 100 años. Recuperación para el desarrollo”



Abriaquí es un municipio de Antioquia ubicado en la subregión del Occidente antioqueño. Tiene una extensión de 290 km<sup>2</sup> y su cabecera municipal está a una altura sobre el nivel del mar de 1.920 metros y una población estimada de 2.690 habitantes (a junio 30 de 2005). Limita al Norte con Frontino y Cañasgordas; al Sur con Caicedo; al Oriente con Giraldo y Santa Fe de Antioquia; y al Occidente con Frontino y Urrao. Su distancia desde Medellín es de 202





*“Abriaquí 100 años. Recuperación para el desarrollo”*

kms. El gentilicio de sus habitantes es abriaquiceño. A este municipio también se le conoce como el Pesebre de Antioquia y la Acuarela Natural.

**Extensión área urbana:** 1 Km<sup>2</sup>

**Extensión área rural:** 289 Km<sup>2</sup>

### **1.1 Reseña histórica**

Abriaquí tiene una ocupación humana desde tiempos prehispánicos, según los hallazgos arqueológicos. Sin embargo, los registros históricos basados en crónicas, dan cuenta del paso de Juan de Badillo en el año de 1537, al mando de 300 soldados, más de 100 esclavos negros y muchos indígenas por estas tierras. Esta zona era parte del dominio del cacique catío Toné, quien encabezaría la insurrección indígena contra los invasores españoles. Fueron muchos años de guerra en las que valerosamente Toné, Yutengo, Quinunchú, defendieron el territorio ante la invasión española.

El capitán Gaspar de Rodas y sus hombres, exploraron estos territorios, atraídos el oro. Las comunidades indígenas fueron reducidas por las enfermedades, el hambre y sometidas posteriormente al resguardo y los encomenderos.

En 1795, Andrés López fue comisionado por el entonces gobernador de la Provincia para que, acompañado de algunos políticos, recorriera las montañas que forman las vertientes del río Herradura, y amojonaron y evaluaron esas tierras. La región, en ese entonces, fue avaluada en cincuenta castellanos de oro.

En 1827, los vecinos de Abriaquí solicitaron al obispo de Popayán monseñor Salvador Jiménez, la erección de una capilla según los archivos. Pero esto no fue posible solo hasta 1931.

El Municipio de Abriaquí fue creado mediante la ordenanza N° 39 del 29 de abril de 1912. Su nombre es de origen indígena, debido a que hizo parte del protoestado de Guaca, espacio de los indígenas Catío, que habitaron un amplio territorio que comprendía los valles altos y medios de Frontino, Buriticá, Cañasgordas, Dabeiba, Uraao, Caicedo, Giraldo, Santa Fe de Antioquia.

Consolidada la época republicana de fines del siglo XIX, las primeras aberturas realizadas a golpe de hacha y la construcción del poblado fueron realizadas por los señores Marcelo, Francisco Santos, Manuel Antonio y Salvador Urrego provenientes de Santa Fe de Antioquia.

El 14 de enero de 1871 figuró en calidad de fracción o corregimiento de Cañasgordas con un inspector de Policía con funciones de corregidor hasta el 1 de junio de 1912 fecha en que recibió la categoría de Municipio. El primer Alcalde del municipio fue Francisco Antonio Urrego.

### **1.2 Contexto regional**



**Alcaldía de Abriaquí**



*“Abriaquí 100 años. Recuperación para el desarrollo”*

El Municipio de Abriaquí se encuentra ubicado en la subregión Occidente del departamento de Antioquia. Comparte con los municipios de Frontino, Cañasgordas, Peque, Uramita, Dabeiba, Mutatá, Carmen de Atrato y Riosucio, la cuenca del Río Sucio, afluente del Atrato. Esta región es la parte montañosa que se integra a la llanura Sur del Caribe y al valle del Río Atrato.

Limita por el norte con los municipios de Frontino y Cañasgordas, por el este con los municipios de Giraldo y Santa Fe de Antioquia, por el sur con los municipios de Caicedo y Urrao, y por el oeste con los municipios de Urrao y Frontino.

Abriaquí es uno de los municipios de menor extensión de la subregión y también el que cuenta con la menor población. Los apelativos que tradicionalmente se le han dado a este municipio son: "Acuarela Natural", "Remanso de Paz" y "Pesebre de Antioquia.

Estratégicamente Abriaquí, juega un papel clave en la región en la medida que es parte del nacimiento de numerosas fuentes hídricas, hace así mismo, parte del Parque Nacional Natural Las Orquídeas, del distrito de Manejo Alto de Insoy, Reserva Forestal del Pacífico (Ley 2da de 1959), Chocó Biogeográfico. En Abriaquí se ubica la pequeña central la Herradura, el cual es uno de los pocos proyectos de Mecanismo de Desarrollo Limpio en Colombia.

### **1.3 Perfil físico- espacial**

#### **1.3.1 Hidrografía**

El sistema hidrográfico del Municipio se articula en torno a la cuenca del Río Herradura. Este río nace en el alto del Junco, en límites con el municipio de Caicedo. Recorre al municipio en una extensión aproximada de treinta (30) Kilómetros de Suroeste a Noreste. En su curso recibe el tributo de numerosas quebradas u arroyos así: por la ribera derecha: Riecito, La Cardona, San Josecito, La Julia, Aguadero, Amagamiento, Oso, Santa Rosalía, El Tambo, San Pedro, El Rodeo, San Bartolo, La Cerrazón, Morrogacho, Santa Teresa, La Antigua y Timotea. Por la margen izquierda recibe aguas de la Quebradona, Chupadero, La Mina, Guaguas, Corcovado, La Galeana, San Felipe, La Julia Rosa, La Lucia, El Barranco entre otros afluentes. En la vereda las Juntas, desemboca al Herradura, el río Abriaquí que está conformado por los ríos San Ruperto y San José.

#### **1.3.2 Orografía**

Abriaquí se encuentra en el Valle del Río Herradura y sus afluentes. Esta es una zona de cordillera que van desde los 1700 m.s.n.m en la parte más baja (La Timotea) a los 3.470 m.s.n.m en el cerro de la Horqueta que es la mayor altura. Esta zona comprende a un valle alto de la Cordillera Occidental de los Andes de Colombia en su parte septentrional.





*“Abriaquí 100 años. Recuperación para el desarrollo”*

Un poco al sur de Boquerón de Toyo, la cordillera se bifurca y el ramal que separa las cuencas de los ríos Cañasgordas y Herradura y que muere en la confluencia de estos presenta los siguientes accidentes: al suroeste del Boquerón de Toyo está el Alto de la Alegría con 3.430 metros sobre el nivel del mar (m.s.n.m), estudiado por el sabio Francisco José de Caldas (1813) y del que consideró se trataba de un volcán y lo determino como *“El león dormido”* por el hallazgo de fuentes termales en la base del citado pico.

De ahí la cordillera toma dirección sur noreste hasta Morrogacho (3.000 m.s.n.m). La cuchilla de Morrogacho marca límites con Cañasgordas en 6 ½ Kilómetros cuadrados; se presenta luego el alto de Pizarro; La Loma de la Balsa hasta el filo La Herradura. Este ramal muere en Chorodó, en la confluencia de los ríos Herradura y Cañasgordas, punto en el que el Herradura pasa a llamarse Rio Sucio, el cual tributa sus aguas al Atrato.

Dentro de los accidentes topográficos de mayor altura del municipio están: El cerro de la Horqueta, Filo tres Piedras, Morro Pelado, Alto del Junco, Sabanas de Pená y Morrogacho.

### 1.3.3 Clima y zonas de vida

**Pisos térmicos.** Según el Instituto Geográfico Agustín Codazzi, los pisos térmicos del municipio se clasifican así: 127 kilómetros en clima medio, 174 kilómetros de clima frío y los 36 kilómetros restantes corresponden a páramo.

**Zonas de Vida.** Esta clasificación tiene en cuenta la altitud y la relación entre Precipitación y Evapotranspiración (agua que retorna de las plantas y el suelo a la atmósfera) lo cual da un balance de humedad. La zona de vida bosque húmedo Premontano (Bh-Pm) coincide completamente con el clima medio. En el piso térmico frío se encuentran el bosque húmedo Montano Bajo (bh-MB) y el bosque muy húmedo Montano (bmh-M) y finalmente el páramo.

### 1.3.4 División política administrativa

Abriaquí cuenta administrativamente con una cabecera administrativa, un corregimiento y 16 veredas.







“Abriaquí 100 años. Recuperación para el desarrollo”

VEREDAS		
ORDEN	Código	Veredas municipio de Abriaquí
1	101	Corcovado
2	102	El Cején
3	103	San Ruperto
4	104	San José
5	105	El Tambo
6	106	Monos
7	107	El Edén
8	108	Las Juntas
9	109	Potreros I
10	110	Potreros II
11	201	Piedras
12	202	Anancuí
13	203	Quimulá
14	204	Santa teresa
15	205	La Antigua
16	206	La Timotea

El corregimiento se encuentra en el extremo Norte del municipio y se llama La Antigua. La zona urbana comprende los siguientes sectores:

- 2 La Misericordia
- 3 Santa Cruz
- 4 Zona Central
- 5 Perpetuo Socorro
- 6 Barrio el Diamante
- 7 Barrio El Porvenir

Estos sectores se clasifican, como se aprecia en la siguiente tabla:

Barrios zona urbana Municipio de Abriaquí	
Código de barrio	Barrios
01	Nueva Visión Corcovado
02	Centro
03	El Diamante
04	Unidad deportiva





“Abriaquí 100 años. Recuperación para el desarrollo”

### 1.3.5 Vías e infraestructura.

El Municipio de Abriaquí se conecta con el Departamento a través de dos vías terrestres. La primera parte desde Medellín por la vía al mar y cerca de la cabecera urbana del Municipio de Cañasgordas, toma una vía secundaria que conduce directamente al Municipio.

La segunda vía es un poco más extensa pero más utilizada y es la que conduce desde el Municipio de Frontino hasta Abriaquí.

Vías secundarias			
Orden	Vía	Longitud	Tipo de Superficie
1	Abriaquí- Frontino	30	Afirmado
2	Abriaquí- Cañasgordas	28	Afirmado

La red interna de vías es medianamente densa (0,22 km de vías/km<sup>2</sup>) y comprende los siguientes tramos:

Orden	Tramo	Longitud (Km)	Veredas beneficiadas.
1	Abriaquí- Corcovado	11,6	Corcovado
2	Las Juntas – San Ruperto	12,5	San José y San Ruperto
3	La Antigua –Timotea	5,5	La Timotea y La Antigua.
4	Potreros – Piedras	10,0	Piedras
5	La Antigua – Los Pomos	8,0	La Anancuí
6	Quimulá – Alto de Santa Teresa	2,2	Quimulá y Santa Teresa.
7	Tres esquinas – El Porvenir	3,2	La Antigua.
8	Escuela San José – Terminal San José	5,0	San José
9	La Maria – Santa Teresa Popales	5,1	Santa Teresa
	<b>Total</b>	<b>63,1</b>	

En términos de infraestructura comunitaria, el Municipio cuenta con equipamientos básicos en su zona urbana y escasamente con centros educativos en sus veredas.

### 1.3.6 Servicios públicos, comunicaciones y vivienda.

El municipio de Abriaquí ha ido mejorando gradualmente su acceso al agua y a la telefonía celular principalmente. A nivel de la vivienda no existe matemáticamente un déficit habitacional, sin embargo esto obedece a la fuerte migración de habitantes y en síntesis si existe un déficit cualitativo de viviendas. Varias





“Abriaquí 100 años. Recuperación para el desarrollo”

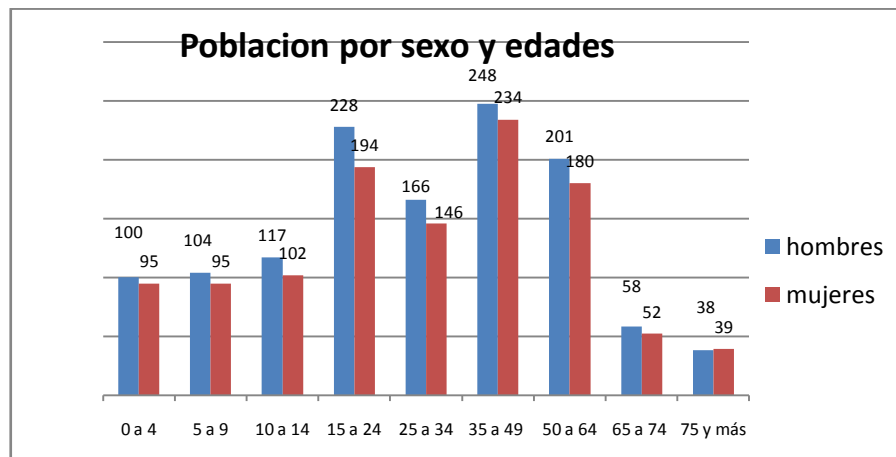
familias del municipio, particularmente parejas jóvenes, ancianos y madres cabeza de familia no cuentan con vivienda. El 4,2% de las viviendas ocupadas actualmente, no tienen energía eléctrica.

### 1.4 Perfil socioeconómico

#### 1.4.1 Composición demográfica

De acuerdo a los datos del DANE, Abriaquí presenta la siguiente variación demográfica:

POBLACION TOTAL ABRIAQUI	
Año	Habitantes
2005	2690
2006	2636
2007	2570
2008	2504
2009	2458
2010	2397



El grueso de la población (66,6%) se encuentra entre los 15 a 64 años, la cual es considerada población económicamente activa. Solo el 8% de la población es mayor de 65 años y el 26% restante se encuentra entre los 0 a 14 años.

#### 1.4.2 Población actual

El recorrido por todas las veredas permitió obtener de manera directa la información sobre la población actual. Si bien es posible que exista un margen de error, constituye esta, una base importante que da cuenta de la movilidad, el dinamismo demográfico y las condiciones reales en que las comunidades de





“Abriaquí 100 años. Recuperación para el desarrollo”

cada vereda o cada sector, habitan el municipio. En las tablas siguientes se presenta la información general de población por sector y por vereda.

Sector	Población
La Misericordia	62
Santa Cruz	65
JAC Central	79
Perpetuo Socorro	83
B Diamante	166
El Porvenir	126
<b>Total</b>	<b>581</b>
<b>Porcentaje</b>	<b>29%</b>

Vereda	Población
San Ruperto	66
El Cején	68
Quimulá	75
El Tambo	19
Monos	25
San José	36
Potreros	83
Santa Teresa	96
Anancuí	100
Las Juntas	110
Piedras	41
Potreros 2	49
Corcovado	162
El Edén	52
La Antigua	195
Timotea	257
<b>Total</b>	<b>1434</b>
<b>Porcentaje</b>	<b>71%</b>

#### 1.4.3 Indicadores de Pobreza y Miseria.

**Población con Necesidades básicas Insatisfechas. (NBI)**



Alcaldía de Abriaquí



“Abriaquí 100 años. Recuperación para el desarrollo”

Según los datos DANE, la población con necesidades básicas insatisfechas (NBI) en la cabecera municipal para el año 2009 fue de 11.52%, mientras que en la zona rural este valor es de 35,90%. Este es el porcentaje más bajo de la subregión de Occidente, situación atribuible a su reducido tamaño poblacional.

### Línea de Pobreza

Para el año 2010, la población por debajo de la línea de pobreza o en situación de pobreza del Municipio de Abriaquí, alcanza el 28.54%, el cual también es el indicador más bajo en la región de occidente.

### Línea de Miseria

El porcentaje de miseria para el año 2010 en el Municipio de Abriaquí es del 7,70% del total de la población, distribuyéndose a sí un 1.08% en la Cabecera Municipal y un 10,57% en el resto de la municipalidad.

### 1.4.4Economía

La base de la economía de Abriaquí está soportada en el sector primario constituido por las labores agrícolas y pecuarias y en menor escala, la minería. Ver tabla siguiente. La prestación de servicios como el comercio y el transporte se realiza a muy baja escala y un porcentaje bajo de la población depende de otros ingresos como maestros y funcionarios de la Alcaldía municipal y el Hospital.

Actividad económica	2005	2006	2007	2008	2009	2010
Agropecuario, silvicultura, caza y pesca	70%	70%	70%	70%	70%	70%
Minería	10%	10%	10%	10%	10%	10%
Industria	0	0	0	0	0	0
Energía, gas y agua	0	0	0	0	0	0
Construcción	1%	1%	1%	1%	1%	1%
Comercio, Restaurantes y hoteles	1%	1%	1%	1%	1%	1%
Transporte, almacenam. y comunicaciones	0	0	0	0	0	0
Intermediación financiera	0	0	0	0	0	0
Servicios sociales, comunales y personales	1%	1%	1%	1%	1%	1%

El principal renglón económico es la producción de leche. Se producen diariamente 8000 litros de leche que se despachan a Medellín y se transforma en muy baja escala. También es importante la agricultura tradicional representada en cultivos de maíz, el frijol y caña panelera.





“Abriaquí 100 años. Recuperación para el desarrollo”

La ganadería representa el mayor valor patrimonial de la población, como se presenta en la siguiente tabla:

VACUNOS	0 a 3 mes	3 a 8 meses	8 a 12 meses	1 a 2 años	2 a 3 años	Mayores de 3 años	Total
Hembras	213	550	213	953	1118	2960	6007
Machos			748	1164	260	207	2379
<b>Total</b>			<b>1724</b>	<b>2117</b>	<b>1378</b>	<b>3167</b>	<b>8386</b>

En menor escala se realizan otras actividades económicas como la minería, la explotación forestal, las artesanías y la fabricación de quesos campesinos de exquisito gusto.

### 1.5 Perfil político- administrativo.

Abriaquí cuenta con una cabecera urbana y un corregimiento como se aprecia en la tabla siguiente:

Código corregimiento	Nombre del corregimiento
01	Cabecera municipal
02	Corregimiento La Antigua

La zona urbana constituye el centro administrativo y es la sede de Gobierno, de la Institución educativa, del Juzgado Promiscuo Municipal y las demás instituciones.

### 1.6 Tenencia y uso del suelo

	Legalizados		Posesión		Sin escritura		Sin Jurídica		Sin registrar		Sin Actualizar		Total	Porcentaje
<b>Urbano</b>	71	28%	31	12%	27	11%	40	16%	11	4%	75	29%	255	26%
<b>Rural</b>	252	35%	166	23%	135	18%	72	10%	45	6%	60	8%	730	74%
<b>TOTAL</b>	<b>323</b>	<b>33%</b>	<b>197</b>	<b>20%</b>	<b>162</b>	<b>16%</b>	<b>112</b>	<b>11%</b>	<b>56</b>	<b>6%</b>	<b>135</b>	<b>14%</b>	<b>985</b>	<b>100%</b>

Una cuarta parte de los predios del municipio son rurales y el resto urbanos. Solo una tercera parte de los predios cuentan con situación legal definida y el resto de predios están en situación de precariedad en cuanto a su legalidad.

Total Área Cultivada	Bosque Natural	Bosque Plantado	Cuerpo de Agua	Pasto	Rastrojo	Suelo Desnudo	Total
365	5.933,70	1.460,20	2.243,70	14.350,00	1.837,00	2.785,00	28974,6





*“Abriaquí 100 años. Recuperación para el desarrollo”*

1%	20%	5%	8%	50%	6%	10%	100%
----	-----	----	----	-----	----	-----	------

Fuente UMATA, 2011.

En cuanto a los usos del suelo se encontró que la mitad del territorio abriaquiceño está establecido en pastos, la mayoría naturales. Un 20% en bosques naturales y un 5% en bosques nativos. Solo un 1% está en Agricultura. Es necesario realizar una revisión del uso del suelo con la información de Corpourabá, debido a que se presume que la cobertura boscosa es mucho mayor.





*“Abriaquí 100 años. Recuperación para el desarrollo”*

## Parte 2. Líneas estratégicas

### GRANDES RETOS

El plan de Desarrollo, 2012- 2015 “Abriaquí, 100 años. Recuperación para el desarrollo”, plantea los siguientes retos:

1. La actividad económica del municipio se articulará en torno a la producción de alimentos limpios y la oferta de bienes y servicios ambientales. El campesinado y la población urbana mejorarán la calidad de vida sin agotar las capacidades reales de los ecosistemas.
2. Las instituciones se habrán fortalecido económica y técnicamente a fin de generar las condiciones para el máximo desarrollo de las capacidades de la población abriaquiceña.
3. Los distintos grupos poblacionales habrán ganado en organización y participación, en inclusión social y económica y habrán mejorado sus niveles de convivencia y cohesión social.
4. La comunidad habrá fortalecido su autonomía social y económica, en armonía con los ecosistemas de la región y el medio ambiente en general.

### OBJETIVO GENERAL

Propiciar las condiciones necesarias para la sostenibilidad poblacional, económica, social y ambiental del municipio, que permitan lograr la visión del municipio de Abriaquí, con la participación activa de todos los abriaquiseños.







“Abriaquí 100 años. Recuperación para el desarrollo”

## LINEA ESTRATEGICA 1. Abriaquí avanza hacia un DESARROLLO SOCIAL incluyente, respetuoso y duradero.

### DIAGNÓSTICO

#### ♦ Pobreza y miseria

##### Población con Necesidades básicas Insatisfechas. (NBI)

Cabecera urbana	11.52 %
Zona rural	35.90 %

Fuente DANE, 2009

Se puede observar que en la zona rural de Abriaquí, la pobreza es el triple de la zona urbana.

##### Pobreza

Línea de pobreza	28.54%
------------------	--------

Fuente DANE, 2010.

##### Miseria


Línea de miseria Urbana	1.08%
Línea de miseria Rural	10,57%
Línea de miseria Total	7.7%

Fuente DANE, 2010

Aproximadamente 180 personas del campo están en situación de miseria y 7 en la zona urbana. Esto significa que por cada persona en situación de miseria que existe en el casco urbano, 26 personas aproximadamente en la zona rural, están en la misma situación.

#### ♦ Salud





“Abriaquí 100 años. Recuperación para el desarrollo”

### Afiliados al régimen de seguridad social en Salud.

Tipo de régimen		Personas	Porcentaje
Régimen contributivo		123	6.3%
Régimen subsidiado		1390	72.3%
Desplazados		255	13.2%
Regímenes especiales	Fuerzas militares	24	1.2%
	Educación	38	1.9%
Población pobre no asegurada		92	4.7%
Total		1922	99.6%

En Abriaquí solo contribuye al régimen de salud el 6.3% de la población. Preocupa que el 4.7% de la población pobre no está aún asegurada.

### Perfil epidemiológico

Evento	2008	2009	2010	2011
Tasa bruta de natalidad	7.0	8.5	7.5	6.1
Tasa general de fecundidad	1.91	1.5	0.9	0.8
Tasa mortalidad general	3.6	4.0	4.1	4.2
Promedio de embarazos	27	24	15	11

Puede observarse que la tasa promedio de embarazos, la tasa bruta de natalidad y la tasa general de fecundidad, disminuyen de manera sostenida año tras año, en contraste con la tasa de mortalidad general que aumenta gradualmente.

### Mortalidad general

Causa	Total	Hombres	Mujeres
Enfermedades crónicas de las vías respiratorias inferiores	2	1	1
Todas las demás enfermedades del sistema respiratorio	2	1	1
Enfermedades de la piel y del tejido subcutáneo	1		1
Agresiones (homicidios) y secuelas	1		1
Enfermedades isquémicas del corazón	1	1	





“Abriaquí 100 años. Recuperación para el desarrollo”

Enfermedades cerebro vasculares	1		1
Otros accidentes y secuelas	1	1	
Enfermedades infecciosas intestinales	1	1	
Neumonía	1		1
Insuficiencia renal	1	1	
<b>Total</b>	<b>12</b>	<b>6</b>	<b>6</b>

Si bien la mortalidad general en el municipio de Abriaquí es baja en términos absolutos, preocupa la frecuencia relativa de causas referidas a enfermedades respiratorias.

♦ **Situación de la niñez**

**Lactancia**

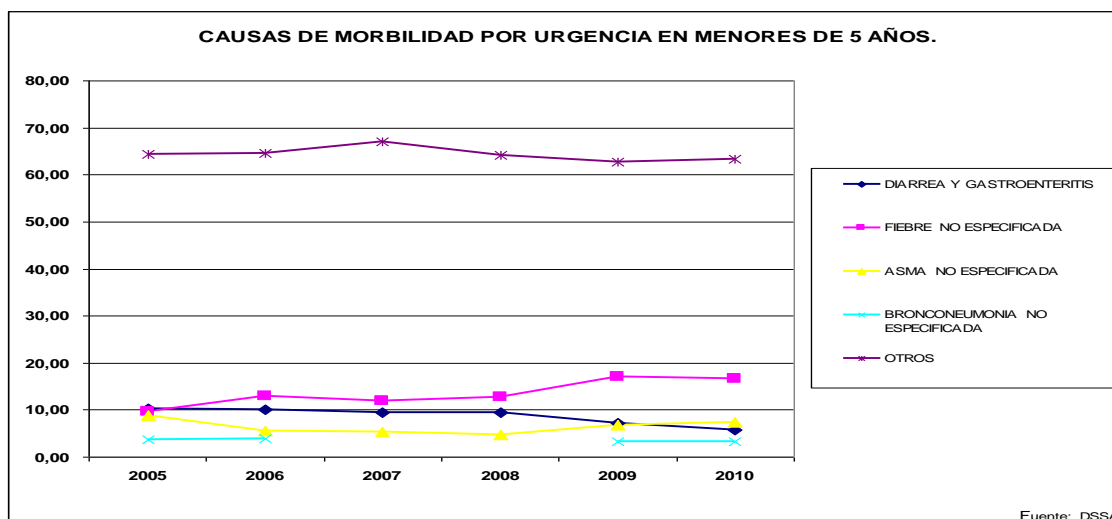
De acuerdo a los datos suministrados por la Comisaria de Familia, 2011., la lactancia materna en el Municipio de Abriaquí, se ha reducido de 4.3 a 4 meses en promedio.

**Desnutrición infantil**

En el año 2011, se reportó un caso de desnutrición, en un niño menor de 1 año.

**Morbilidad**

El siguiente gráfico ilustra las causas de morbilidad más comunes en menores de 5 años



Llama la atención que en los últimos años aparecen enfermedades de tipo respiratorio más delicadas como la bronconeumonía.





“Abriaquí 100 años. Recuperación para el desarrollo”

#### ◆ Juventud

La vulnerabilidad de la población juvenil, de acuerdo a la información directa y los diálogos con los jóvenes, está representada en:

- 1) La baja pertinencia de la educación en relación a la preparación para la vida laboral.
- 2) Desajustes en la transición demográfica. Población tradicionalmente conservadora y nuevos paradigmas que enfrenta la juventud.
- 3) Contexto de conflicto armado
- 4) Una tasa de consumo de sustancias psicoactivas creciente
- 5) Pocos estímulos a la creatividad, la iniciativa.

#### ◆ Población Mayor

Edad	Hombres	Mujeres
65-74	58	52
Mayores 75	38	39
	<b>96</b>	<b>91</b>
<b>Total</b>	<b>187 (8%)</b>	

Este grupo de población, constituye una franja vulnerable debido a las siguientes características:

- 1) Un aumento de personas que viven completamente solas.
- 2) Incremento de enfermedades asociadas al uso del tiempo, la compañía, la valoración, autoestima.
- 3) Pérdida drástica de su capacidad productiva y de generación de ingresos.

#### ◆ Educación

##### Informe de matrícula

En la siguiente tabla se ilustra con datos de 2012, la situación de acceso a la educación en el municipio de Abriaquí.





“Abriaquí 100 años. Recuperación para el desarrollo”

Institución/CER	Hombres	Mujeres	Total
Institución Educativa la Milagrosa	114	134	248
CER Corcovado	11	11	22
CER El Cején	7	1	8
CER San Ruperto	2	4	6
CER San José	3	4	7
CER Potreros	10	10	20
CER Piedras	3	1	4
CER La Antigua	10	9	19
CER La Anancuí	6	6	12
CER Santa Teresa	4	14	18
CER El Llano	12	12	24
CER La Timotea	15	15	30
SAT			
<b>Total</b>	<b>197</b>	<b>221</b>	<b>418</b>

La población estudiantil del municipio es el 21% de la población total. Muchos de los niños logran acceder a su derecho a la educación, gracias a los programas enfocados a garantizar transporte, restaurante y concientización de los padres y la comunidad educativa.

#### ◆ Población en situación de discapacidad

Número de personas en situación de discapacidad									
0 – 17 años			18 – 50 años			Mayor de 50 años			TOTAL
Hombres	Mujeres	Total	Hombres	Mujeres	Total	Hombres	Mujeres	Total	
16	11	<b>27</b>	23	15	<b>38</b>	31	11	<b>42</b>	<b>107</b>

La población del municipio de Abriaquí en situación de discapacidad corresponde al 4.5% de la población total. De los cuales el 65% son hombres y el 35% son mujeres. La mayoría de la población en situación de discapacitados (61%), son menores de 50 años.

#### OBJETIVO ESTRATÉGICO.

Crear condiciones sostenibles para el ejercicio efectivo de los derechos económicos, sociales y culturales con prioridad para la población en situación de pobreza, miseria y vulnerabilidad.





“Abriaquí 100 años. Recuperación para el desarrollo”

## 1.1 COMPONENTE SALUD

### Objetivo específico

Prestar eficientes servicios de salud, con calidad y de forma equitativa.

### 1.1.1 PROGRAMA ASEGURAMIENTO EN SALUD

#### 1.1.1.1 Proyecto Cobertura en el aseguramiento en salud

Metas	Año de ejecución				Indicadores	Medios de verificación
	1	2	3	4		
Garantizar aseguramiento de la afiliación en salud al 100% la población beneficiaria del SISBEN niveles I y II	x	x	x	x	100% población asegurada	Base de datos régimen subsidiado
Garantizar el aseguramiento de la afiliación en salud al 100% de la población en condición especial	x	x	x	x	100% población en condición especial afiliada	Base de datos régimen subsidiado

#### 1.1.1.2 Proyecto Vigilancia y control del aseguramiento en salud

Metas	Año de ejecución				Indicadores	Medios de verificación
	1	2	3	4		
Reactivar y Fortalecer los Comités de Control Social y El Concejo Territorial de seguridad Social en Salud		x			Comités activados y fortalecidos	Actas de operatividad

### PROGRAMA 1.1.2 SALUD PÚBLICA

#### 1.1.2.1 Proyecto Promoción de la salud y calidad de vida

Metas	Año de ejecución				Indicadores	Medios de verificación
	1	2	3	4		
Mejoramiento del plan alimentario y nutricional del municipio.	x	x	x	X	Plan Alimentario implementado.	Informe del Plan Alimentario





“Abriaquí 100 años. Recuperación para el desarrollo”

Desarrollar un programa por año de salud sexual y reproductiva.	x	x	x	X	Programas de salud sexual desarrollados	Informe del Plan de Salud sexual
Implementar un programa por año de salud mental y prevención del consumo de sustancias psicoactivas en el municipio.	x	x	x	X	Programas de salud mental implementados y número de casos atendidos.	Informe del Plan de Salud mental y prevención.
Desarrollar un programa por año de atención al infante y a la madre gestante.	x	x	x	X	Programas de atención al infante y a la madre gestante desarrollados	Informe del programa de atención al infante y a la madre
Implementar un programa de Promoción de la salud y prevención de riesgos y atención de las poblaciones especiales.	x	x	x	X	Programa implementado	Informe del plan de Promoción de la salud.

### PROGRAMA 1.1.3 PRESTACIÓN Y DESARROLLO EN SERVICIOS DE SALUD

#### Proyecto 1.1.3.1. Cobertura y calidad en la prestación del servicio en salud

Metas	Año de ejecución				Indicadores	Medios de verificación
	1	2	3	4		
Ejercer control y vigilancia sobre la calidad y la prestación de los servicios de salud						

### PROGRAMA 1.1.4 GESTIÓN EN SALUD

#### 1.1.4.1 Proyecto Gestión integral para el desarrollo operativo y funcional del Plan de Salud.

Metas	Año de ejecución				Indicadores	Medios de verificación
	1	2	3	4		
Implementar y hacer seguimiento y evaluación al Plan Municipal de Salud	x	x	x	X	Plan de Salud Municipal implementado y evaluado	Informe de evaluación
Apoyo a los programas y proyectos de la E.S.E. Hospital Nuevo Horizonte		x			E.S.E. con estructura funcional reorganizada y plan de mejoramiento funcionando.	Plan de Mejoramiento, actas, informes.

#### 1.1.4.2 Proyecto Sistema Integral de Información en Salud





“Abriaquí 100 años. Recuperación para el desarrollo”

Metas	Año de ejecución				Indicadores	Medios de verificación
	1	2	3	4		
Tener un sistema de información en salud para la focalización de beneficiarios de programas sociales.			x		Sistema de Información operando	Sistema de Información

## 1.2 COMPONENTE EDUCACIÓN

### Objetivo específico

Consolidar un sistema educativo con enfoque social, territorial y poblacional que promueva el desarrollo humano sustentable de la comunidad de Abriaquí.

### PROGRAMA 1.2.1 CALIDAD Y COBERTURA EDUCATIVA

#### 1.2.1.1 Proyecto Apoyo académico

Metas	Año de ejecución				Indicadores	Medios de verificación
	1	2	3	4		
Brindar apoyo para el fortalecimiento académico de la Institución Educativa la Milagrosa y los CER, y el SAT.	X	x	x	x	Instituciones educativas fortalecidas	Informes institucionales, Pruebas ICFES.
Reactivar la JUME	X	X	X	X	JUME reactivada	Actas de operatividad
Ajustar Plan Educativo Municipal	X	X	X	X	Plan Educativo Municipal Ajustado	PEM

#### 1.2.1.2 Proyecto Infraestructura en educación







“Abriaquí 100 años. Recuperación para el desarrollo”

Metas	Año de ejecución				Indicadores	Medios de verificación
	1	2	3	4		
Dotar con herramientas y material didáctico, pedagógico y bibliográfico a la Institución Educativa La Milagrosa y los CER		x	X		Número de herramientas y materiales en la institución educativa y CER.	Inventarios
Ampliación y mejoramiento de la infraestructura física de los CER y la I.E La Milagrosa.		X	X	X	Número de CER ampliados y mejorados	Planta física de los CER
Construcción de C.E.R			X	X	Número de C.E.R construidos	Instalaciones Física
Reubicación de C.E.R.			X	X	Número de C.E.R reubicados	Instalaciones físicas
Construcción, adecuación y mejoramiento de los restaurantes escolares de los CE.R y la I.E La Milagrosa.		X	X	X	Número de C.E.R. reubicados I.E La Milagrosa mejorada	Instalaciones físicas

### 1.2.1.3 Proyecto Profesionalización y educación en competencias

Metas	Año de ejecución				Indicadores	Medios de verificación
	1	2	3	4		
Realización de 3 capacitaciones a docentes y directivos.		x	X	x	3 capacitaciones realizadas	Registros de asistencia, informes
Realización de un convenio para el desarrollo de programas técnicos o tecnológicos.			X		Un Convenio firmado	Documento de convenio

### 1.2.1.4 Proyecto Implementación de mecanismos facilitadores del proceso educativo

Metas	Año de ejecución				Indicadores	Medios de verificación
	1	2	3	4		
Garantizar y mejorar el servicio de transporte escolar.	x	x	X	x	Número de estudiantes que tienen servicio de transporte	Contrato, protocolos.
Apoyo a los CER, La I.E La Milagrosa y el S.A.T. con el pago de los servicios públicos.	x	x	X	x	CER con servicios públicos I.E La Milagrosa S.A.T.	Facturas, informes
Dotación de restaurantes escolares en los	x	x	X	x	Número de restaurantes	Registros de minutas.





“Abriaquí 100 años. Recuperación para el desarrollo”

C.E.R. y la I.E La Milagrosa					escolares dotados	
Ampliación de cobertura de beneficiarios en los C.E.R y la I.E La Milagrosa		X	X		Ampliar en un 20% la cobertura	Número de niños beneficiarios

### 1.2.1.5 Proyecto Cobertura en educación

Metas	Año de ejecución				Indicadores	Medios de verificación
	1	2	3	4		
Implementar estrategias para mantener y ampliar la cobertura educativa	x	x	x	x	100% cobertura en educación	Registros de matrícula y el SIMAT

## PROGRAMA 1.2.2 PERTINENCIA

### 1.2.2.1 Proyecto Desarrollo científico, tecnológico e investigativo

Metas	Año de ejecución				Indicadores	Medios de verificación	
	1	2	3	4			
Implementar y desarrollar las TICs en La Institución Educativa La Milagrosa y los CER .			x	x	X	Número de C.E.R. con acceso a internet	Equipos y dotación

### 1.2.2.2 Proyecto Competencias laborales y articulación de la educación media técnica

Metas	Año de ejecución				Indicadores	Medios de verificación
	1	2	3	4		
Articulación de programas técnicos con educación media a través de convenios			x		Un programa Técnico en la educación media	Documentos de convenio, informes.

### 1.2.2.3 Proyecto Formación Estratégica para el Desarrollo Humano

Metas	Año de ejecución				Indicadores	Medios de verificación
	1	2	3	4		
Fomento de la investigación formativa.		x	x	x	Nº de investigadores en formación y tipo de investigación.	Informes, reportes, testimonios
Inducción de habilidades fundamentales			x	x	Tipo y número de	Informes, listados,





“Abriaquí 100 años. Recuperación para el desarrollo”

para la indagación científica y el pensamiento matemático.					capacitaciones.	certificaciones.
Fomento del desarrollo de talentos.			x	x	Tipo y grado de implementación de propuesta para la formación de talentos	Informes, listados, certificaciones.

#### 1.2.2.4 Proyecto Redes Municipales para el fomento de la lectura, la Información, la cultura y el acceso al conocimiento

Metas	Año de ejecución				Indicadores	Medios de verificación
	1	2	3	4		
Adecuación de ambientes formativos, educativos, culturales y lectura para el encuentro, la creatividad y la ciudadanía.	x	x	x	x	Fomentar la lectura, convivencia y cultura ciudadana	Informes, fotografías.
Fortalecimiento de la formación en las nuevas tecnologías de la información y las comunicaciones. TIC	x	x	x	x	Número y tipo de tecnologías. Grado de apropiación.	Informes, reportes
Dotación de instrumentos y uniformes para la banda músico-marcial de la I.E. La Milagrosa					Dotación de banda músico-marcial	Dotación
Desarrollo de la creatividad en lo educativo, recreativo y cultural y educación bilingüe nivel introductorio.	x	x	x	x	Tipo y grado de propuestas implementadas	Informes, reportes, testimonios.

### 1.3 COMPONENTE BIENESTAR SOCIAL

#### Objetivo específico

Crear estrategias de inclusión que permitan facilitar el acceso de la población vulnerable a bienes y servicios que mejoren la calidad de vida.

#### PROGRAMA 1.3.1 ATENCIÓN AL ADULTO MAYOR

##### 1.3.1.1 Proyecto Bienestar del adulto

Metas	Año de ejecución				Indicadores	Medios de verificación
	1	2	3	4		





“Abriaquí 100 años. Recuperación para el desarrollo”

Realización de 3 jornadas de salud para el adulto mayor.		x	X	x	Jornadas de salud realizadas	Registros Fotografías
Formulación de un Plan Estratégico del Adulto Mayor	x				Plan Estratégico formulado	Documento, informes de seguimiento.
Implementación del Plan : talleres, capacitaciones, charlas, terapias para el adulto mayor	x	x	X	x	Grado de implementación del Plan	Informe Registro asistencia. Fotografías
Creación del Centro Día para el adulto mayor			X		Un Centro de día para el Adulto Mayor.	Espacio físico implementado
Reactivar el cabildo del adulto mayor			X		Cabildo activo	Actas
Fortalecer el comité gerontológico municipal			X	X	Comité fortalecido	Actas; actividades

## PROGRAMA 1.3.2 ATENCIÓN A LOS INFANTES Y ADOLESCENTES

### 1.3.2.1 Proyecto Derecho a la existencia

Metas	Año de ejecución				Indicadores	Medios de verificación
	1	2	3	4		
Reducir la tasa de mortalidad infantil de 0-5 años	x	x	x	x	Tasa de mortalidad de niños entre 0-5 años.	Informes, reportes hospitalarios
Prevenir y reducir el embarazo no deseado.	x	x	x	x	Número de embarazos no deseados	Informes hospitalarios
Lograr que la familia sea un entorno afectuoso y protector.	x	x	x	x	Número de casos de violencia intrafamiliar.	Informes, denuncias.
Todos los niños con familia	x	x	x	x	Número de niños sin familia.	Informes, denuncias
Promover la lactancia exclusiva los primeros 6 meses de vida.	x	x	x	x	Meses de Lactancia promedio.	Informes, registros, testimonios
Promover la seguridad alimentaria y nutricional	x	x	x	x	Número de casos de desnutrición	Informes, reportes
Valoración de la situación nutricional de los infantes.	x	x	x	x	Número de casos de desnutrición infantil	Informes, reportes
Lograr prácticas responsables de producción y consumo de alimentos.	x	x	x	x	Tipo y número de prácticas responsables de producción y consumo identificadas	Informes, reportes, fotografías.
Cobertura 100% de los niños con toda	x	x	x	x	Número de niños	Informes, reportes





“Abriaquí 100 años. Recuperación para el desarrollo”

la vacunación.					vacunados	
Atender oportunamente las alteraciones del desarrollo detectadas en niños y niñas.	x	x	x	x	Número de casos reportados de alteraciones en niños	Informes, reportes, diagnósticos.
Identificación y prevención de principales causas de enfermedad en niños y niñas	x	x	x	x	Existencia de un diagnóstico y un plan de atención.	Documento diagnóstico y N° de reportes al plan.
Garantizar acceso a los servicios de salud sexual y reproductiva.	x	x	x	x	Número de consultas y casos atendidos	Informes, reportes

### 1.3.2.2 Proyecto Derecho al desarrollo de niños y adolescentes

Metas	Año de ejecución				Indicadores	Medios de verificación
	1	2	3	4		
Restablecer los derechos de los niños, niñas y adolescentes víctimas de delitos.	x	x	x	x	100% de casos atendidos	Registros Informes
Garantizar el acceso a programas de formación inicial a menores de 5 años (primera infancia).	x	x	x	x	Menores de 5 años con acceso a programas de formación	Listado Informes Testimonios
Promover la formación ciudadana desde la educación inicial en derechos y deberes.	x	x	x	x	Número de niños que participan en formación en ciudadanía. Tipo de formación	Informes Testimonios.
Erradicar las peores formas del trabajo infantil		x	x	x	Nro de trabajo infantil erradicado	Informe
Realizar diagnóstico de los niños, niñas y adolescentes que se encuentran trabajando en nuestro municipio			x		Diagnóstico realizado	Informe diagnóstico
Formular proyectos productivos familiares para que los niños, niñas y adolescentes puedan aportar para la economía del hogar.			x	x	Proyecto formulado	Informes
Realizar diagnóstico de los adolescentes infractores de la ley penal que se encuentran en el municipio		x			Diagnóstico formulado	Informe diagnóstico





“Abriaquí 100 años. Recuperación para el desarrollo”

### PROGRAMA 1.3.3 MUJER, DIVERSIDAD SEXUAL y EQUIDAD DE GÉNERO

#### 1.3.3.1 Proyecto Reconocimiento y valoración de la multiculturalidad y la diversidad sexual.

Metas	Año de ejecución				Indicadores	Medios de verificación
	1	2	3	4		
Sensibilización y reconocimiento a la multiculturalidad y diversidad sexual		x			reconocimiento a la diversidad implementado	Documento Testimonios
Realizar una investigación sobre la situación de las mujeres en el municipio.			X		Investigación realizada	Documento Registros documentales

#### 1.3.3.2 Proyecto Procesos de fortalecimiento de las mujeres

Metas	Año de ejecución				Indicadores	Medios de verificación
	1	2	3	4		
Formular el Plan Estratégico para la Mujer en el municipio.		x			Documento diagnóstico sobre la situación de las mujeres en Abriaquí Plan estratégico formulado	Documento diagnóstico. Documento con Plan estratégico
Implementación de un proyecto piloto de emprendimiento asociativo de mujeres y estímulo a la formación de grupos de emprendimiento de mujeres			x		Proyecto de emprendimiento creado. Nº de planes de negocios formulados	Proyecto, fotos, testimonios, informe. Documentos de constitución
Plan básico de formación de mujeres en derechos y prevención de la violencia contra las mujeres (Ley 1257)	x	x	x	x	Plan básico formulado	Listados Testimonios Fotos.

### PROGRAMA 1.3.4 ATENCIÓN A LA POBLACIÓN EN SITUACIÓN DE DISCAPACIDAD

#### 1.3.4.1 Proyecto de Atención y Rehabilitación de la población en situación de discapacidad

Metas	Año de ejecución	Indicadores	Medios de verificación
-------	------------------	-------------	------------------------





“Abriaquí 100 años. Recuperación para el desarrollo”

	1	2	3	4		
Actualizar el diagnóstico y la base de datos de la población en situación de discapacidad.	X	X	X	X	Existencia de un documento de la situación de las personas en situación de discapacidad	Documentos Reportes de visitas Valoración médica.
Implementación de proyectos para la población en situación de discapacidad		1	1	1	Nº de personas en situación de discapacidad beneficiarios de los proyectos	Testimonios, listados, informe de los proyectos

**Proyecto 1.3.4 2 Gestión administrativa para el bienestar de las personas en situación de discapacidad.**

Metas	Año de ejecución				Indicadores	Medios de verificación
	1	2	3	4		
Implementar y desarrollar política pública para las personas en situación de discapacidad.		x			Política pública implementada	Reuniones, actas.

**PROGRAMA 1.3.5 ATENCIÓN A POBLACIÓN DESPLAZADA.**

**Proyecto Prevención y atención del desplazamiento forzado.**

Metas	Año de ejecución				Indicadores	Medios de verificación
	1	2	3	4		
Asesoría y acompañamiento para el reconocimiento de derechos de la población desplazada identificada.	x	x	X	x	Población desplazada con asesoría permanente	Registros Fotografías Asistencia
Depurar y consolidar la base de datos de la población desplazada.	x				Base de datos depurada y consolidada	Base de datos actualizada
Fortalecer el Comité para la Atención Integral de la Población Desplazada	x	x	X	x	Número y tipo de reuniones del Comité	Actas, memorias Testimonios
Implementar acciones para la prevención del desplazamiento forzado.	x	x	X	x	Tipo y número de estrategias y acciones de	Documento Memorias





“Abriaquí 100 años. Recuperación para el desarrollo”

					prevención del desplazamiento forzado	
Atención integral a las víctimas	X	X	X	X	Población atendida	Actas, base de datos
Formulación del Plan Integral Único					Plan PIU Formulado	PIU

**PROGRAMA 1.3.6 INCLUSIÓN SOCIAL Y RECONCILIACIÓN**

**1.3.6.1 Proyecto Red UNIDOS**

Metas	Año de ejecución				Indicadores	Medios de verificación
	1	2	3	4		
Identificar el 100% de las familias en situación de pobreza extrema en el municipio	x	x	x	x	100% de las familias en la base de datos	Base de datos
Atender a todos los beneficiarios del Programa Red Unidos del municipio.	x	x	x	x	100% beneficiarios atendidos	Registros documentos fotografías

**Proyecto 1.3.6.2. Familias en Acción**

Metas	Año de ejecución				Indicadores	Medios de verificación
	1	2	3	4		
Disponer el recurso físico y humano para la implementación del programa	x	x	x	x	Espacio y personas apoyando el programa	Informe
Apoyar el proceso de incorporación de beneficiarios					Número incorporaciones al programa	Base de datos Informe
Acompañamiento – asesoría a todas las familias beneficiarias	x	x	x	x	Todas las Familias beneficiarias acompañadas	Registros de reuniones fotografías

**PROGRAMA 1.3.7 ATENCIÓN INTEGRAL AL JOVEN.**

**1.3.7.1 Proyecto Fortalecimiento del desarrollo de la población juvenil**

Metas	Año de ejecución				Indicadores	Medios de verificación
	1	2	3	4		
Formular un Plan Estratégico de la		x			Plan estratégico formulado	Acuerdo







“Abriaquí 100 años. Recuperación para el desarrollo”

Juventud para el municipio						Municipal
Implementar un proyecto piloto de asociatividad y emprendimiento desarrollado por jóvenes			x		Proyecto de emprendimiento implementado	Documento proyecto Informes
Facilitar el ingreso a la educación superior			x	x	Número de jóvenes que ingresan a la educación superior.	Informe
Promover el uso de las TICs entre los jóvenes.	x	x	x	x	Número de Jóvenes que usan las TICs.	Registros
Generar espacios para la promoción de la cultura el deporte y la recreación para jóvenes.	x	x	x	x	Número de espacios para la cultura y el deporte	Informes
Activación del Consejo Municipal de la Juventud.	x				CMJ activado	Acuerdo Municipal
Realizar 3 eventos de La Semana de la Juventud		x	x	x	Eventos realizados	Registro fotográfico
Conformar 1 club juvenil comunitario.		x		x	Club juvenil conformado	Actas. Actas de reuniones
Capacitación a 10 jóvenes en liderazgo, participación y política		x	x	x	10 jóvenes capacitados en liderazgo	Certificado asistencia. Fotografías

## PROGRAMA 1.3.8 ATENCIÓN INTEGRAL A LA FAMILIA

### 1.3.8.1 Proyecto Protección, acompañamiento y atención integral a la familia

Metas	Año de ejecución				Indicadores	Medios de verificación
	1	2	3	4		
Beneficiar al 100% de las familias con los programas sociales para tal fin.	x	x	x	x	100% de familias beneficiadas con programas de atención integral a la familia	Base de datos
Implementar la política de infancia, adolescencia y familia en el municipio.	x				Política de infancia, adolescencia y familia del municipio implementada	Documento de la política. Memorias





“Abriaquí 100 años. Recuperación para el desarrollo”

### 1.3.8.2 Proyecto Comisaría de Familia

Metas	Año de ejecución				Indicadores	Medios de verificación
	1	2	3	4		
Fortalecer las actividades de la Comisaría de Familia del Municipio con respecto a programas orientados a la prevención de todo tipo de violencia, abuso sexual y consumo de drogas.		X			Comisaría de Familia fortalecida	Informe

## 1.4 COMPONENTE RECREACIÓN Y DEPORTE

### Objetivo específico

Incrementar la cobertura y el nivel de desarrollo del deporte, la recreación, la actividad y la educación física en los habitantes de Abriaquí como vía para el goce de derechos y la convivencia pacífica y armónica.

### PROGRAMA 1.4.1 PROMOCIÓN Y DESARROLLO DEL DEPORTE, LA RECREACIÓN Y LA CULTURA FÍSICA.

#### 1.4.1.1 Proyecto Política pública para el desarrollo deportivo

Metas	Año de ejecución				Indicadores	Medios de verificación
	1	2	3	4		
Implementar el plan decenal municipal		x	x		Plan decenal implementado	Actividades, eventos, encuentros.

#### 1.4.1.2 Proyecto Deporte recreativo

Metas	Año de ejecución				Indicadores	Medios de verificación
	1	2	3	4		
Institucionalizar un evento deportivo y recreativo de celebración anual en el municipio		X			Evento institucionalizado	Acto administrativo





“Abriaquí 100 años. Recuperación para el desarrollo”

Fortalecer el Inder municipal	x	X	x	X	Inder fortalecido	Dotaciones, registros
Fortalecer y mejorar el gimnasio municipal			X	X	Gimnasio fortalecido	Dotaciones, registros

#### 1.4.1.3 Proyecto Deporte formativo

Metas	Año de ejecución				Indicadores	Medios de verificación
	1	2	3	4		
Fortalecer el Centro de Iniciación y Formación Deportiva		X			Centro fortalecido. Número de niños que participan de las actividades del centro	Informe de actividades realizadas por el CIFD.
Cualificar el 100% del talento humano deportivo y recreativo del municipio	x	X	x	X	Nº de personas calificadas	Listado de personas calificadas

#### 1.4.1.4 Proyecto Deporte competitivo

Metas	Año de ejecución				Indicadores	Medios de verificación
	1	2	3	4		
Dotación a los equipos deportivos que representen al municipio	x	X	x	X	Nº de equipos dotados con uniforme	Registros fotográficos. Acta de entregas.
Apoyar y promover los juegos escolares e intercolegiados	x	X	x	X	Nº de equipos participando en juegos escolares e intercolegiados Nº de personas e instituciones participantes.	Listados Reportes Fotografías Notas de prensa
Gestión y Promoción de la recreación y el deporte en la zona urbana y rural.						

#### 1.4.1.5 Proyecto Abriaquí se mueve

Metas	Año de ejecución	Indicadores	Medios de verificación
-------	------------------	-------------	------------------------





“Abriaquí 100 años. Recuperación para el desarrollo”

	1	2	3	4		
Promoción, implementación y fortalecimiento de un Club de la Salud		X		X	Club de la Salud desarrollando actividades	Existencia legal de los clubes
Implementar un programa recreativo para el adulto mayor	x				Un programa recreativo para el adulto mayor implementado	Fotografías, actas

#### 1.4.1.6 Proyecto Infraestructura deportiva y recreativa

Metas	Año de ejecución				Indicadores	Medios de verificación
	1	2	3	4		
Construcción de 4 escenarios deportivos			2	2	4 escenarios construidos	Fotografías Espacios físicos
Mantenimiento de los escenarios deportivos	x	X	x	X	escenarios deportivos en buen estado	Fotografías.
Mantenimiento y mejoramiento del coliseo municipal			X		Coliseo mejorado	Fotografías
Mantenimiento de los parque infantiles del municipio	x	X	x	X	parques infantiles en buen estado	Fotografías
Construcción de 4 parques infantiles	1	1	1	1	4 parques infantiles nuevos	Fotografías Espacios

### 1.5 COMPONENTE CULTURA

#### Objetivo específico

Promover procesos de cohesión comunitaria y de solidaridad, mediante el fomento al desarrollo de la identidad cultural del municipio de Abriaquí.

#### PROGRAMA 1.5.1 Cultura y patrimonio

##### 1.5.1.1 Proyecto Fortalecimiento del sector artístico y cultural.

Metas	Año de ejecución	Indicadores	Medios de verificación
-------	------------------	-------------	------------------------





“Abriaquí 100 años. Recuperación para el desarrollo”

	1	2	3	4		
Formular un Plan de Desarrollo Cultural		X			Plan formulado	Acuerdo Municipal
Fortalecer y dotar la Casa de la Cultura	x	X	x	X	Casa de la Cultura fortalecida	Informe
Adecuación y mantenimiento de la casa de la cultura				x	Casa de la Cultura adecuada	fotografías
Crear y consolidar la Escuela de Música	x	X	x	X	Escuela de Música creada y activa	Acuerdo municipal
Dotación y Promoción del acceso y uso a la Biblioteca Municipal	x	X	x	X	Biblioteca dotada y fortalecida	Informes Reporte de consultas
Consolidar un semillero de arte		X			Número de niños participando en semillero	Fotografías Memorias
Activar y fortalecer el Consejo Municipal de Cultura	x				CMC fortalecido	Acuerdo municipal

#### 1.5.1.2 Proyecto Conservación del patrimonio

Metas	Año de ejecución				Indicadores	Medios de verificación
	1	2	3	4		
Fomentar la organización de comités culturales	x	x	x	X	Comités culturales activos	Informes
Formación de gestores culturales, artesanos y de protección del patrimonio.		x	x	X	Número de gestores en formación	Certificados de formación Informes
Diseñar e implementar un Plan de Protección, Conservación y Divulgación del Patrimonio Cultural del municipio.		x	x	X	Plan implementado	Acuerdo municipal Memorias
Consolidación de la memoria cultural municipal		x	x	X	Documento que contiene la estrategia de la consolidación de la memoria cultural	Informes Documentos Memoria

#### 1.5.1.3 Proyecto Declaratoria de Patrimonio

Metas	Año de ejecución	Indicadores	Medios de verificación
-------	------------------	-------------	------------------------





“Abriaquí 100 años. Recuperación para el desarrollo”

	1	2	3	4		
Promover acciones para declarar a Abriaquí como Patrimonio Cultural de Antioquia.	x	x	x	x	Declaratoria	Ordenanza

#### 1.5.1.4 Proyecto Divulgación del talento artístico y apoyo a eventos

Metas	Año de ejecución				Indicadores	Medios de verificación
	1	2	3	4		
Promoción de una agenda integral de eventos artísticos y culturales.	x	x	x	x	Número y tipo de eventos realizados	Fotografías Informes





“Abriaquí 100 años. Recuperación para el desarrollo”

## LINEA ESTRATEGICA 2 UN DESARROLLO ECONOMICO PERDURABLE, RESPETUOSO Y EQUILIBRADOR DE LA SOCIEDAD ABRIAQUICEÑO.

### DIAGNÓSTICO

Abriaquí presenta un decrecimiento poblacional paulatino asociada a la denominada crisis económica lechera.

Es sabido por los abriaquiceños que las condiciones de pobreza han aumentado, así sigan siendo las menores de la subregión del Occidente antioqueño.

La población con Necesidades básicas Insatisfechas. (NBI), varía considerablemente entre la zona urbana y la zona rural. En el campo el indicador triplica a lo que se encuentra en zona urbana

A su vez la línea de pobreza o en situación de pobreza del Municipio de Abriaquí, alcanza el 28.54%, y la miseria el 7,70% del total de la población. En teoría esto significa que casi una tercera parte de la población abriaquiceña no cuenta con los ingresos adecuados para realizar las tres comidas al día por ejemplo.

### El campo, base de la economía

La principal actividad económica del municipio de Abriaquí es la ganadería. Se realiza en casi todo el territorio combinándose la cría y levante de ganado en explotación extensiva con la producción de leche, que por lo general es a pequeña o mediana escala. Sin embargo, en algunas fincas hacia el norte del municipio existen algunas lecherías de alguna consideración.

VACUNOS	0 a 3 mes	3 a 8 meses	8 a 12 meses	1 a 2 años	2 a 3 años	Mayores de 3 años	Total
Hembras	213	550	213	953	1118	2960	6007
Machos			748	1164	260	207	2379
<b>Total</b>			<b>1724</b>	<b>2117</b>	<b>1378</b>	<b>3167</b>	<b>8386</b>

El municipio de Abriaquí que en otros tiempos tuviera una fuerte producción agrícola, basada en el cultivo de maíz y frijol, el cual se comercializaba en toda la región del occidente antioqueño y en Urabá, ha mermado considerablemente esta vocación.





*“Abriaquí 100 años. Recuperación para el desarrollo”*

En la actualidad es muy poco significativa la producción de alimentos y productos agrícolas. En algunas veredas hacia la parte baja del municipio, como en la Timotea y La Antigua, se cultivan el café y la caña de azúcar, existiendo algunos trapiches paneleros, en los cuales se fundamenta la economía de estas veredas.

Existen en estos momentos algunos cultivos de granadilla, aguacate y lulo con lo que se ha buscado diversificar un poco la producción.

CULTIVO	Hectáreas	Productores	Productividad	Tipo productores
Granadilla	14	29	Media – Alta	Asociación
Aguacate	40	22	Media – Alta	Asociación
Café	300	80	Media	Asociación /campesinos
Lulo	Nd	32	Media – Alta	Asociación

El cultivo de frijol y maíz que antes se realizaba mediante técnicas tradicionales basadas en la tala de los bosques, ha desaparecido casi en su totalidad.

En síntesis, la base de la economía de Abriaquí está en el campo. El 70% de los ingresos se obtienen de allí y es también lo que explica que la mayor parte de la población sea campesina.

Actualmente se producen diariamente 8000 litros de leche que se despachan a Medellín y representan ingresos cercanos a los 2.200 millones de pesos al año. Pese a la importancia de esta actividad, no se ha logrado captar población económicamente activa y muchos jóvenes sin empleo se desplazan a Medellín.

Está claro que es necesario diversificar la economía, mediante la vigorización de la agricultura, la incorporación de otras actividades económicas y la preparación laboral de la población económicamente activa (PEA).

## **OBJETIVO ESTRATÉGICO**

Promover una economía local orientada hacia un desarrollo sustentable y de trascendencia regional, con innovación tecnológica, responsabilidad social y respeto a las capacidades de los ecosistemas.







“Abriaquí 100 años. Recuperación para el desarrollo”

## 2.1 COMPONENTE AGROPECUARIO

### Objetivo específico

Implementar acciones y estrategias que permitan el fortalecimiento del sector agropecuario de Abriaquí.

### PROGRAMA 2.1.1 Fortalecimiento del sector agropecuario y agroindustrial

#### Proyecto 2.1.1.1 Asistencia técnica agropecuaria para pequeños y medianos productores

Metas	Año de ejecución				Indicadores	Medios de verificación
	1	2	3	4		
Fortalecimiento de la Umata municipal	x	x	x	x	Umata fortalecida Nº de proyectos realizados. Nº de iniciativas comunitarias replicadas	Informes Reportes Fotografías
Capacitación de 300 personas en temas agropecuarios, 180 en BPG y 120 en BPA	x	x	x	x	Nº de personas capacitadas. Nº y tipo de temas de capacitaciones	Registros de asistencia, fotos
Formulación del Plan de Asistencia Técnica Municipal	x				Plan de Asistencia Técnica Municipal	Acuerdo Municipal Documento
Asistencia técnica a las 16 veredas del municipio	x	x	x	x	Nº de visitas de asistencia técnica realizadas	Registros Fotografías Informes
Formulación del Plan Agropecuario Municipal		x			Plan Agrario Municipal	Acuerdo Municipal





“Abriaquí 100 años. Recuperación para el desarrollo”

### 2.1.1.2 Proyecto Gestión de desarrollo de proyectos rurales

Metas	Año de ejecución				Indicadores	Medios de verificación
	1	2	3	4		
Mejoramiento del cultivo de la caña y trapiches en el municipio	x	x	x	x	Nº de hectáreas de caña mejoradas Nº de trapiches instalados Nº de trapiches funcionando.	Registros fotografías
Implementación de un proyecto piloto comercialización de productos agropecuarios y de un estudio de factibilidad de centro de acopio		x	x		Cantidad y tipo de productos comercializados Lecciones y aprendizajes obtenidos Estudio de factibilidad	Informe. Documento de estudio de factibilidad. Testimonios
Implementación de un centro de acopio de productos agrícolas			x		Centro de acopio implementado y funcionando	Informe Fotografías Testimonios
Implementación de un mercado campesino		x	x	x	Mercado campesino implementado	Testimonio Informe
Estudio de factibilidad, promoción y creación de empresas agroindustriales	x	x	x	x	Nº de iniciativas empresariales Nº de empresas creadas	Informe Fotografías Registros.
Formulación y ejecución de proyectos productivos con énfasis en producción limpia de valor agregado	x	x	x	x	Nº de proyectos productivos formulados Nº de proyectos en ejecución.	Informes Registros
Mejoramiento de la producción lechera (mejoramiento de pasturas, mejoramiento genético, manejo y calidad de lehces)	x	x	x	x	Porcentaje de incremento de litros de leche producida	Registros Informes
Formulación de una estrategia de producción de alimentos bajo enfoque de soberanía alimentaria	x	x	x	x	Nº de familias en situación de inseguridad alimentaria Nº familias desarrollando iniciativas de soberanía alimentaria	Registros Documentos
Implementación de proyectos de recuperación y manejo de especies menores	x	x	x	x	Nº de proyectos de especies menores implementados	Informes Registros
Promoción de la hortofruticultura y articulación a cadenas productivas para su comercialización	x	x	x	x	Nº y tipo de hectáreas de frutales establecidas Nº y tipo de cadenas de comercialización	Informes Registros
	x	x	x	x	Nº de hectáreas de café establecidas	Informes





“Abriaquí 100 años. Recuperación para el desarrollo”

Apoyo a la caficultura					Número de caficultores apoyados	Registros
Adquisición de un tanque de enfriamiento de leche y mantenimiento y adecuación de 2 tanques más	x	x	x	x	Nº de tanques adquiridos Nº de tanques adecuados	Informes y registros fotográficos
Construcción de 150 Estufas eficientes e igual número de huertos leñeros	x	x	x	x	Nº de estufas construidas y Nº de huertos establecidos Nº de familias Beneficiarias	Informes y Registros Fotográficos
Evaluación y presentación de diferentes caídas de aguas naturales y fuentes de agua sobresalientes del municipio para el estudio de factibilidad para construcción de una micro central eléctrica	x	x	x	x	Nº de fuentes evaluadas y/o estudiadas Micro centrales construidas	Informes, estudios, diseños y registros fotográficos
Compra de un predio para la protección de los recursos no renovables de conformidad con el artículo 111 de la ley 99 de 1993	x	x	x	x	Nº de predios comprados Nº de personas beneficiarias	Informes, evaluaciones, estudios y registros fotográficos


### 2.1.1.3 Proyecto Formación para el desempeño laboral

Metas	Año de ejecución				Indicadores	Medios de verificación
	1	2	3	4		
Capacitar el 20% de la población económicamente activa.		x	x	x	Nº de personas capacitadas Convenio interinstitucional realizado	Listados Informes
Capacitar tecnológicamente al productor campesino y a las asociaciones productivas.	x	x	x	x	Número de personas y asociaciones capacitadas	Registros de asistencia. Fotografías

## 2.2 COMPONENTE PRODUCTIVIDAD, COMPETITIVIDAD Y EMPRENDIMIENTO

### Objetivo específico





“Abriaquí 100 años. Recuperación para el desarrollo”

Estimular iniciativas empresariales innovadoras y congruentes con los sistemas productivos locales y los encadenamientos competitivos regionales.

**PROGRAMA 2.2.1** Promoción y gestión para la generación de empleo productivo y competitivo.

### 2.2.1.1 Proyecto Capacitación para el empleo

Metas	Año de ejecución				Indicadores	Medios de verificación
	1	2	3	4		
Realización de 4 capacitaciones para el empleo	x	x	x	x	Número de personas capacitadas	Registros Fotografías

### 2.2.1.2 Proyecto Promoción de la celebración de alianzas productivas

Metas	Año de ejecución				Indicadores	Medios de verificación
	1	2	3	4		
Conformación de asociaciones de productores campesinos	x	x	x	x	Nº y tipo de asociaciones de productores conformadas. Cantidad y tipo de propuestas de las asociaciones.	Documentación Memorias de reuniones
Promoción de canales de comercialización		x	x	x	Canales de comercialización existentes Nº y tipo de Cadenas productivas.	Informes Reportes

## 2.3 COMPONENTE MINERÍA

**Objetivo específico** Evitar conflictos ambientales, sociales y económicos derivados de una economía minera no planificada e incorporada en los planes del Municipio de Abriaquí.

**PROGRAMA 2.3.1. FOMENTO Y APOYO AL SECTOR MINERO DE BAJA ESCALA Y BAJO IMPACTO AMBIENTAL.**

**2.3.1.1 Proyecto Fomento a la inversión privada con inclusión social e incorporación de elevados estándares socioambientales.**

### 2.3.1.2 Proyecto: Política Local Minera

Metas	Año de ejecución	Indicadores	Medios de verificación
-------	------------------	-------------	------------------------





“Abriaquí 100 años. Recuperación para el desarrollo”

	1	2	3	4		
Implementar una política local minera de bajo impacto socioambiental y no contaminadora en el Municipio de Abriaquí		x			Política local minera implementada.	Acuerdo municipal
Seguimiento a los Planes de Manejo Ambiental de las explotaciones mineras		x	x	x	Nº de planes revisados Nº de acuerdos para el cumplimiento de planes.	Informes de visita Copia de los planes.

## 2.4 COMPONENTE TURISMO

### Objetivo específico

Generar estrategias económicas alternativas que promuevan el desarrollo del municipio y respeten sus singularidades culturales patrimoniales.

### PROGRAMA 2.4.1 DESARROLLO ORGANIZACIONAL E INSTITUCIONAL PARA FORTALECER EL TURISMO EN ABRIAQUI.

#### 2.4.1.1 Proyecto Promoción y fortalecimiento del turismo local

Metas	Año de ejecución				Indicadores	Medios de verificación
	1	2	3	4		
Elaborar un Plan de Desarrollo Turístico en el municipio		x			Plan de desarrollo turístico elaborado	Acuerdo municipal
Realizar 3 actividades de proyección turística en el municipio		x	x	x	Actividades de proyección turística realizadas	Registros Fotografías

#### 2.4.1.2 Proyecto piloto de turismo ecológico

Metas	Año de ejecución				Indicadores	Medios de verificación
	1	2	3	4		
Desarrollo de un proyecto piloto de turismo ecológico en el municipio		x			Proyecto desarrollado	Registros Informe





“Abriaquí 100 años. Recuperación para el desarrollo”

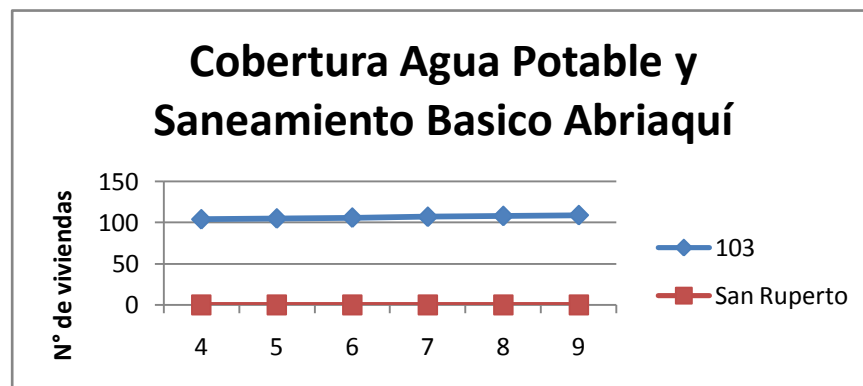
### LINEA ESTRATEGICA 3

## DESARROLLO TERRITORIAL EN EQUILIBRIO CON LOS RETOS PLANETARIOS.

### DIAGNÓSTICO

#### Acceso al agua para consumo humano

El siguiente gráfico muestra el incremento moderado y sostenido al agua potable y al saneamiento básico en los últimos años



Fuente DSSA, 2010.

En el 2010, se reporta cobertura del 100% en el área urbana tanto en acueducto como en alcantarillado con una frecuencia de 24 horas los siete días de la semana. En total para todo el municipio la cobertura de agua potable es del 46,44% y para saneamiento básico es del 52,52%. La calidad de agua de consumo humano en la zona rural si presenta indicadores negativos en este sentido.

### VIVIENDA Y HÁBITAT





“Abriaquí 100 años. Recuperación para el desarrollo”

Vereda/Sector	Flias	Vivienda		HABITABILIDAD							ANTIOQUIA ILUMINADA.
		Habit.	No hab.	Unidad Sanit	Techos	Pisos	San. Bás	Fluido Eléc.	Estufas	Viv. nueva	
La Misericordia	24	24	41	1	1	1			24		1
Santa Cruz	20	20	15		1	1			20		
JAC Central	28	28	0		1	1			28		
Perpetuo Socorro	25	25	32		1	1			25		1
B Diamante	68	68	17		1	1			6	0	0
El Porvenir	36	36	10								1
San Ruperto	15	13	12	1	1	1	1		13	1	
El Cején	23	21	6	1	1	1	1			1	4
Quimulá	24	18	7	1	1	1		4		1	
El Tambo	6	6	4	1	1	1	1		6		
Monos	8	8	5	1	1	1	1		2	1	1
San José	12	12	8	1	1	1		20	11	1	
Potreros	21	22	11	1	1	1			7	1	15
Santa Teresa	25	29	10	1	1	1			23	1	15
Anancuí	26	26	10	1	1	1			7	1	0
Las Juntas	34	34	7	1	1	1			23		
Piedras	12	12	24	1	1	1					1
Potreros 2	14	14	9	1	1	1			7	1	4
Corcovado	41	39	15	1	1	1	1		14		1
El Edén	14	14	4	1	1	1			9		
La Antigua	46	42	12	1	1	1			22	1	1
Timotea	63	59	12	1	1	1			0		
TOTAL	585	570	271	17	21	21	5	24	247	10	45

Si bien es evidente que en Abriaquí existe un número significativo de viviendas no habitadas (271), tales espacios no son habitables completamente. Incluso las viviendas habitadas presentan problemas. El déficit de calidad y cantidad de vivienda está determinado por:

1. Familias jóvenes que no tienen viviendas
2. Viviendas inadecuadas y sin mantenimiento por las difíciles condiciones económicas de las familias
3. Viviendas en situación de vulnerabilidad y riesgo por desastres naturales.



Alcaldía de Abriaquí



“Abriaquí 100 años. Recuperación para el desarrollo”

## OBJETIVO ESTRATÉGICO

Implementar un manejo adecuado del territorio, que atienda a las necesidades actuales y futuras de la población, a la calidad del territorio y a la contribución de la salud del planeta tierra.

### 3.1 COMPONENTE INFRAESTRUCTURA FÍSICA, EQUIPAMIENTOS PÚBLICOS Y COMUNICACIONES

#### Objetivo específico

Posibilitar la gestión de recursos y proyectos que permitan fortalecer la infraestructura física, el equipamiento y las comunicaciones del municipio.

#### PROGRAMA 3.1.1 SOLUCIÓN HABITACIONAL

##### 3.1.1.1 Proyecto Vivienda nueva, mejoramiento y reubicación.

Metas	Año de ejecución				Indicadores	Medios de verificación
	1	2	3	4		
Construcción y/o mejoramiento de 200 viviendas en el municipio		x	x	x	Nº viviendas construidas Nº viviendas mejoradas	Actas de entrega, Fotografías.
Reubicación de viviendas en el municipio			X	X	Nº viviendas reubicadas	Actas de entrega, Fotografías.
Legalización y titularización de 150 predios en el municipio		X	X	X	Nº predios legalizados y titulados	Actas de entrega, fotografías
Construcción, mantenimiento y adecuación de puentes del municipio de Abriaquí	x	x	x	x	Nº de puentes construidos Nº de puentes mejorados	Fotografías

#### PROGRAMA 3.1.2. SERVICIOS PÚBLICOS DOMICILIARIOS

##### 3.1.1.2 Proyecto Agua potable

Metas	Año de ejecución	Indicadores	Medios de verificación
-------	------------------	-------------	------------------------







“Abriaquí 100 años. Recuperación para el desarrollo”

	1	2	3	4		
Estudios, diseños y Construcción de acueductos veredales			x	x	No. acueductos veredales construidos	Actas de entrega, Fotografías.
Diseño e implementación de un plan para la optimización, adecuación y mantenimiento de acueductos veredales.		x			Plan de acueductos veredales implementado	Documento Actas Memorias
Formulación de proyectos de agua potable y saneamiento básico.	x	x	x	x	Nº de proyectos formulados. Nº de proyectos aprobados.	Documentos Registros Actas

### 3.1.1.3 Proyecto Saneamiento básico

Metas	Año de ejecución				Indicadores	Medios de verificación
	1	2	3	4		
Beneficiar a 50 familias con unidades sanitarias familiares.		x	x	x	Número de familias beneficiadas con unidades sanitarias	Actas de entrega Fotografías
Implementar la segunda etapa del Plan Maestro de Acueducto y alcantarillado			x	x	Segunda etapa del Plan Maestro Implementado.	Planos Estudios Fotografías

### 3.1.1.4 Proyecto Energía eléctrica

Metas	Año de ejecución				Indicadores	Medios de verificación
	1	2	3	4		
Ampliar la cobertura de energía eléctrica al 95% de la población			x		Nº hogares con energía/ Nº de hogares totales	Reportes Informe
Estudios, diseños y factibilidad de construcción de microcentral hidroeléctrica			X		Estudio realizado	Documentos

### 3.1.1.5 Proyecto Alumbrado público





“Abriaquí 100 años. Recuperación para el desarrollo”

Metas	Año de ejecución				Indicadores	Medios de verificación
	1	2	3	4		
Garantizar el servicio y mantenimiento del 55% del alumbrado público en el municipio		x	x	x	55% alumbrado público en buenas condiciones	Reportes Fotografías.

### PROGRAMA 3.1.3 SISTEMA VIAL Y TRANSPORTE

#### 3.1.3.1 Proyecto Mantenimiento de caminos, puentes y vías terciarias

Metas	Año de ejecución				Indicadores	Medios de verificación
	1	2	3	4		
Mantenimiento de las vías terciarias del municipio	x	x	x	x	45% vías terciarias en buen estado	Informes Registros fotográficos
Mantenimiento y adecuación de los caminos de herradura del municipio	x	x	x	x	50% de caminos de herradura en buen estado	Informes Registros fotográficos
Ampliación de la longitud de vías terciarias del municipio				x	Km de vía terciaria realizados	Fotos, registros

#### 3.1.3.2 Proyecto Mantenimiento de vías urbanas

Metas	Año de ejecución				Indicadores	Medios de verificación
	1	2	3	4		
Parqueo y cambio de adoquín en vías urbanas		x			Número de vías urbanas mejoradas. Metros cuadrados adoquinados	Registros Informes Fotografías

### PROGRAMA 3.1.4 ESPACIO PÚBLICO Y EQUIPAMIENTO

#### 3.1.4.1 Proyecto Equipamiento social y comunitario

Metas	Año de ejecución	Indicadores	Medios de verificación
-------	------------------	-------------	------------------------





“Abriaquí 100 años. Recuperación para el desarrollo”

	1	2	3	4		
Construcción de 6 casetas de acción comunal en las diferentes veredas del municipio.			x	x	Seis nuevas casetas de Acción Comunal	Actas de entrega Fotografías
Recuperación de espacios públicos en la zona urbana		x	x		Nº de espacios públicos urbanos recuperados	Fotografías Testimonios
Adecuación Palacio Municipal		x			Palacio Municipal con espacios adecuados	Fotografías
Adecuación y Remodelación de Parque Municipal			X		Parque municipal remodelado	Fotografías

### 3.2 COMPONENTE ORDENAMIENTO TERRITORIAL

#### Objetivo específico

Desarrollar procesos de ordenamiento territorial que permitan una estructuración socio espacial acorde con las necesidades del los habitantes de Abriaquí.

#### PROGRAMA 3.2.1 PLANIFICACIÓN

##### 3.2.1.1 Proyecto Revisión y ajuste del Esquema de Ordenamiento Territorial.

Metas	Año de ejecución				Indicadores	Medios de verificación
	1	2	3	4		
Revisar y ajustar el PBOT	x	x			PBOT revisado y ajustado	Documento del PBOT Acuerdo Consejo

#### PROGRAMA 3.2.2 ZONIFICACIÓN

##### 3.2.1.2 Proyecto actualización catastral

Metas	Año de ejecución				Indicadores	Medios de verificación
	1	2	3	4		
Realizar una actualización catastral				x	Actualización	Base de datos





“Abriaquí 100 años. Recuperación para el desarrollo”

en la zona urbana y rural del municipio					catastral realizada	Informe de la situación catastral

### 3.2.1.3 Proyecto estratificación social

Metas	Año de ejecución				Indicadores	Medios de verificación
	1	2	3	4		
Realización de la estratificación urbana del municipio			X		Estratificación urbana realizada	Estudio realizado
Realización de la actualización de estratificación rural del municipio				X	Actualización de Estratificación rural realizada	Estudio realizado

## 3.3 COMPONENTE MEDIO AMBIENTE

### Objetivo específico

Desarrollar una serie de estrategias que permitan la conservación y el uso sustentable de los recursos naturales del municipio.

### PROGRAMA 3.3.1. CONSERVACIÓN DEL MEDIO AMBIENTE Y LOS RECURSOS NATURALES DEL MUNICIPIO.

#### 3.3.1.1 Proyecto Intervención positiva a zonas estratégicas y de mayor vulnerabilidad y riesgo.

Metas	Año de ejecución				Indicadores	Medios de verificación
	1	2	3	4		
Implementación y delimitación de un plan de reforestación y aislamiento de zonas protectoras, de zonas de Retiros de nacimientos y de zonas de alto riesgo. Además de enriquecimiento de barbechos y rastros con especies maderables de alto valor comercial.		x	X	X	Plan de reforestación realizado	Documentos del Plan Cartografía Fotografía





“Abriaquí 100 años. Recuperación para el desarrollo”

### 3.3.1.2 Proyecto Manejo integral de residuos sólidos

Metas	Año de ejecución				Indicadores	Medios de verificación
	1	2	3	4		
Actualización e Implementación del plan de gestión integral de residuos sólidos en el municipio		x			Plan Gestión Integral de Residuos Sólidos actualizado	Acuerdo municipal Documento
Estudios, diseños y Construcción de celda transitoria para la disposición de residuos sólidos del municipio		x			Celda construida	Planos Fotografías.

## PROGRAMA 3.3.2 GESTIÓN AMBIENTAL ADMINISTRATIVA

### 3.3.2.1 Proyecto Fortalecimiento a la participación comunitaria ambiental

Metas	Año de ejecución				Indicadores	Medios de verificación
	1	2	3	4		
Conformación del Comité de Vigilancia Ambiental del Municipio	x				Comité de Vigilancia Ambiental del municipio conformado	Acuerdo municipal. Actas
Apoyo y evaluación PRAES (proyectos ambientales educativos)		x			Número de PRAES evaluados y apoyados	Documento de informe PRAES
Articular un grupo ecológico municipal a la sub-mesa ambiental del COMPOS para fortalecerlo		x			Grupo ecológico conformado	Registros documentales
Promoción y realización de campañas para propiciar condiciones ambientales saludables	x	x	x	x	Número y tipo de eventos	Registros Memorias

### 3.3.2.1 Proyecto Infraestructura ambiental

Metas	Año de ejecución				Indicadores	Medios de verificación
	1	2	3	4		
Implementación del vivero municipal y viveros escolares veredales		x	x	x	Viveros municipal y escolares implementados	Fotografías





“Abriaquí 100 años. Recuperación para el desarrollo”

### 3.3.2.2 Proyecto Prevención y atención de desastres

Metas	Año de ejecución				Indicadores	Medios de verificación
	1	2	3	4		
Fortalecer el Comité Local de Prevención y Atención de Desastres.	x				Comité Local de Prevención y Atención de Desastres fortalecido	Acuerdo municipal
Implementación del estudio de mapa de riesgos del área urbana del municipio de Abriaquí			X	X	Estudio implementado	Actas, registros
Diseñar e implementar un programa de capacitación en prevención de desastres	x				Programa de capacitación implementado	Documento Memorias
Fortalcer el cuerpo de bomberos voluntarios del municipio		x	x	x	Cuerpo de bomberos fortalecidos	Dotaciones, actas





“Abriaquí 100 años. Recuperación para el desarrollo”

## LINEA ESTRATÉGICA 4

### DESARROLLO POLÍTICO INCLUYENTE, RESPETUOSO Y EN GARANTÍA DE DERECHOS.

#### DIAGNÓSTICO

Abriaquí cuenta con un histórico legado de instituciones propias y de respeto profundo a las instituciones públicas. Sin embargo este capital humano y político se ha ido deteriorando debido precisamente a que la administración pública genera situaciones que elevan el conflicto y la desconfianza de las comunidades frente a sus dirigentes.

También es importante hacer notar que no solo las instituciones públicas construyen la gobernanza y la civilidad. Las organizaciones comunitarias, los grupos de trabajo, la palabra, el acuerdo, el cumplimiento, la honradez; son también instituciones que construyen lo público.

#### OBJETIVO ESTRATÉGICO

Consolidar un ambiente de confianza entre el gobierno y la sociedad municipal, con adecuados procesos de participación ciudadana y comunitaria y suficientes niveles de asociatividad.

#### 4.1 COMPONENTE GOBERNABILIDAD Y PARTICIPACIÓN DEMOCRÁTICA

##### Objetivo específico

Promover procesos de empoderamiento comunitario a partir de la cultura de participación y convivencia ciudadana.

#### PROGRAMA 4.1.1 DESARROLLO COMUNAL Y PARTICIPACIÓN DEMOCRÁTICA

##### 4.1.1.1 Proyecto Generación y fortalecimiento de la autogestión y el trabajo comunitario.

Metas	Año de ejecución				Indicadores	Medios de verificación
	1	2	3	4		
Realización de 3 eventos de formación para formadores para la acción comunal		x	x	x	Eventos de formación realizados	Registros asistencia





“Abriaquí 100 años. Recuperación para el desarrollo”

					Nº líderes formados	fotografías
Realización de 8 eventos de capacitación en temas públicos para líderes y comunidad en general	x	x	X	x	8 eventos realizados. Nº líderes capacitados	Registros asistencia. fotografías

#### 4.1.1.2 Proyecto Apoyo a organizaciones sociales y comunitarias

Metas	Año de ejecución				Indicadores	Medios de verificación
	1	2	3	4		
Implementación y conformación de Asocomunal		x	x	x	Asocomunal conformada	Registros asistencia.
Realización de 6 eventos de capacitación con participación de las Juntas de Acción Comunal		x	x	x	6 eventos de capacitación realizados. Número de JAC capacitadas	Registros asistencia. Fotografías
Conformación de un Comité Ambiental Comunal		x			Comité Ambiental Comunal conformado	Actas Fotografías
Apoyo para el fortalecimiento a todas las Juntas de Acción Comunal del municipio	x	x	x	x	100% de la JAC fortalecidas	Registro de reuniones. Fotografías
Promoción de la organización campesina en Abriaquí	x	x	x	x	Una organización campesina autónoma conformada y apropiada	Memorias Registros

#### 4.1.1.3 Proyecto Fortalecimiento de los medios de comunicación comunitarios

Metas	Año de ejecución				Indicadores	Medios de verificación
	1	2	3	4		
Implementación de una revista comunal anual		x	x	x	1 Revista comunal al año	Revista fotos
Programa radial campesino		x	x	x	Nº de horas emitidas Nº y tipo de programas	Grabaciones







“Abriaquí 100 años. Recuperación para el desarrollo”

## PROGRAMA 4.2.2 CONVIVENCIA Y SEGURIDAD DEMOCRÁTICA

### 4.2.2.1 Proyecto Mejoramiento de la movilidad de la fuerza pública

Metas	Año de ejecución				Indicadores	Medios de verificación
	1	2	3	4		
Apoyo al Comando de Policía y fuerza pública.	x	x	x	x	Comando de policía y fuerza pública apoyados	Actas Informes

### 4.2.2.2 Proyecto Educación y prevención del delito

Metas	Año de ejecución				Indicadores	Medios de verificación
	1	2	3	4		
Realizar 4 campañas de educación y prevención del delito	x	x	x	x	Nº de Campañas realizadas	Memorias Fotografías
Implementación de políticas de luchas contra la corrupción		x	x	x	N campañas realizadas	Memorias Fotografías
Que en Abriaquí no se pierda un peso	x	x	x	x	Campañas realizadas	Actas, memorias
Promover las veedurías ciudadanas		x	x	x	N de veedurías creadas	Actas, registros

### 4.2.2.3 Proyecto Prevención de la violencia, promoción de la convivencia y protección de los Derechos Humanos

Metas	Año de ejecución				Indicadores	Medios de verificación
	1	2	3	4		
Desarrollo de un programa de convivencia para la familia	x	x	x	x	Programa convivencia para la familia desarrollado	Documentos del programa
Fortalecimiento a los programas de participación ciudadana desde la perspectiva de inclusión y equidad.	x	x	x	x	Programas de participación ciudadana fortalecidos	Informe
Fortalecimiento del Consejo Municipal de Política Social	x	x	x	x	Consejo municipal de Política Social fortalecido	Informe Documento

### 4.2.2.4 Proyecto Paz





*“Abriaquí 100 años. Recuperación para el desarrollo”*

Metas	Año de ejecución				Indicadores	Medios de verificación
	1	2	3	4		
Apoyo y asistencia a la población en condición de desplazamiento	x	x	x	x	Población desplazada apoyada y asistida	Memorias Informes
Apoyo para la lucha antibacrim			X	X	Campañas realizadas	Actas, fotografías, eventos.
Prevención de la vinculación de los abriaquiceños a los grupos armados y bacrim		X	X	X	Campañas realizadas	Fotografías



**Alcaldía de Abriaquí**



*“Abriaquí 100 años. Recuperación para el desarrollo”*

## **LINEA ESTRATÉGICA 5 DESARROLLO INSTITUCIONAL**

### **DIAGNÓSTICO**

El municipio de Abriaquí cuenta con indicadores de riesgo financiero y administrativos críticos que lo colocan en situación de vulnerabilidad política y de gobernanza.

No solo el deterioro económico es un problema en sí, sino también el aumento de la desconfianza en lo público, en el Estado mismo en su menor escala: el Municipio.

### **OBJETIVO ESTRATÉGICO**

Adecuar y reorganizar la estructura pública municipal a las demandas de los procesos de descentralización y articulación institucional regional y nacional, fortaleciendo la planificación institucional y la provisión de recursos para atender sus funciones.

#### **5.1 COMPONENTE MODERNIZACIÓN ADMINISTRATIVA**

##### **Objetivo específico**

Cumplir con los estándares que exige la ley en materia de rendición de cuentas, transparencia y participación comunitaria a través de la disposición y entrega de información oportuna, veraz y adecuada.





“Abriaquí 100 años. Recuperación para el desarrollo”

## PROGRAMA 5.1.1 MODERNIZACIÓN ADMINISTRATIVA

### 5.1.1.1 Proyecto modernización del proceso de gestión documental y sistemas de información

Metas	Año de ejecución				Indicadores	Medios de verificación
	1	2	3	4		
Implementar un sistema de información de archivo de la administración municipal		x			Sistema Información de archivo consolidado	Informe Reportes Sistema

### 5.1.1.2 Proyecto Modelo estándar de control interno

Metas	Año de ejecución				Indicadores	Medios de verificación
	1	2	3	4		
Reactivar y fortalecer el Modelo Estándar de Control Interno MECI en la administración municipal	x				MECI reactivado y fortalecido	Reportes MECI

### 5.1.1.3 Proyecto Sistema de gestión de la calidad

Metas	Año de ejecución				Indicadores	Medios de verificación
	1	2	3	4		
Implementar el sistema de gestión de calidad en el municipio mediante el levantamiento de los procesos y procedimientos Administrativos.		x			Nº y tipo de procesos y procedimientos sistematizados	Reporte del Sistema de Gestión de Calidad

